

**Документация по планировке территорий
(проекты межевания территорий)**

**кадастровых кварталов 59:13:0460119, 59:13:0460111, расположенных
по адресу: Пермский край, Бардымский муниципальный округ, с. Сараши**

Московская область, 2024

40-2024-ПМТ

Проект межевания территории кадастровых
кварталов 59:13:0460119, 59:13:0460111

Стадия	Лист	Листов
ПМТ	1	48
Филиал ППК «Роскадастр» по Московской области		

Согласовано					
	Разработка				
Взам. иев. №					
Подп. И дата					
Инв. №					

Изм.	Кол.у	Лист	№	Подпись	Дата
Исполнитель				Папуловская Т.К.	
Руководитель				Дьяконова С.Г.	

СОСТАВ ПРОЕКТА

№ тома	Обозначение	Наименование	Примечание
1	40-2024-ПМТ.ПЗ	Основная часть проекта межевания территории	
2	40-2024-ПМТ.МО	Материалы по обоснованию проекта межевания территории	

СОДЕРЖАНИЕ

№ п/п	Наименование	Лист
Том 1	Основная часть проекта межевания территории	3
1.1.	Текстовая часть	4
1.1.1.	Основные положения	4
1.1.2.	Общая характеристика объекта проектирования	5
1.1.3.	Описание предлагаемых проектных решений	8
1.1.4.	Установление публичных сервитутов, обременений	9
1.1.5.	Перечень и сведения о площади и виде разрешенного использования земельных участков фактического землепользования	11
1.1.6.	Перечень и сведения о площади и виде разрешенного использования образуемых земельных участков	19
1.1.7.	Целевое назначение лесов	23
1.1.8.	Основные технико-экономические показатели проекта межевания территории	23
1.1.9.	Сведения о границах территории, в отношении которой утвержден проект межевания	23
1.1.9.1.	Ведомость координат поворотных точек границ красных линий	26
1.1.9.2.	Ведомость координат поворотных точек границ формируемых и изменяемых земельных участков	29
1.2.	Графическая часть	43
	Чертеж межевания территории М 1:1500	44
Том 2	Материалы по обоснованию проекта межевания территории	45
2.1.	Границы особо охраняемых природных территорий	46
2.2.	Границы территорий объектов культурного наследия	46
2.3.	Границы лесничеств, участковых лесничеств, лесных кварталов, лесотаксационных выделов или частей лесотаксационных выделов	46
	План фактического землепользования М 1:1500	47
	Чертеж границ зон с особыми условиями использования территорий М 1:1500	48

Инв. №	Подп. и дата	Взаим. инв. №

Изм.	Кол.уч	Лист	№	Подпись	Дата	40-2024-ПМТ	Лист
							2

Документация по планировке территорий

(проекты межевания территорий)

кадастровых кварталов 59:13:0460119, 59:13:0460111, расположенных
по адресу: Пермский край, Бардымский муниципальный округ, с. Сараши

Том 1 Основная часть

Московская область, 2024

40-2024-ПМТ.ПЗ

Проект межевания территории кадастровых
кварталов 59:13:0460119, 59:13:0460111

Стадия	Лист	Листов
ПМТ	3	46
Филиал ППК «Роскадастр» по Московской области		

Согласовано					
	Разработка				
Взам. иев. №					
Подп. И дата					
Инв. №					

Изм.	Кол.у	Лист	№	Подпись	Дата
Исполнитель				Папуловская Т.К.	
Руководитель				Дьяконова С.Г.	

1.1.1. Основные положения

Проект межевания территории кадастровых кварталов 59:13:0460119, 59:13:0460111, расположенных по адресу: Пермский край, Бардымский муниципальный округ, с. Сараши, разработан в рамках муниципального контракта № 0356500001423005981 от 29.12.2023 и договора субподряда на выполнение работ по разработке проектов межевания территории и проведению комплексных кадастровых работ от 06.02.2024.

Целью разработки проекта межевания территории является:

- определение местоположения границ образуемых и (или) изменяемых земельных участков;
- установление, изменение, отмена красных линий для застроенных территорий, в границах которых не планируется размещение новых объектов капитального строительства, а также для установление, изменение, отмена красных линий в связи с образованием и (или) изменением земельного участка, расположенного в границах территории, применительно к которой не предусматривается осуществление деятельности по комплексному и устойчивому развитию территории, при условии, что такие установление, изменение, отмена влекут за собой исключительно изменение границ территории общего пользования.

При разработке проекта межевания территории была использована следующая нормативная документация:

- Градостроительный кодекс Российской Федерации от 29.12.2004 № 190-ФЗ;
- Земельный кодекс Российской Федерации от 25.10.2001 № 136-ФЗ;
- СП 42.13330.2016. Свод правил. Градостроительство. Планировка и застройка городских и сельских поселений. Актуализированная редакция СНиП 2.07.01-89*;
- Инструкция о порядке проектирования и установления красных линий в городах и других поселениях Российской Федерации РДС 30-201-98;
- Генеральный план Бардымского муниципального округа Пермского края, утвержденный Решением Думы Бардымского муниципального округа Пермского края от 15.12.2021 № 356;
- Правила землепользования и застройки Бардымского муниципального округа, утвержденные постановлением администрации Бардымского муниципального округа от 21.12.2021 №292-01-02-1923-п;
- Градостроительная, землеустроительная документация, материалы и данные федерального, территориальных и ведомственных картографо-геодезических фондов, ситуационные планы, содержащиеся в технических паспортах расположенных на земельных участках объектов недвижимости, планово-картографические материалы, документы о правах на землю и иные документы, содержащие сведения о местоположении границ земельных участков (материалы инвентаризации - межевания земельных участков).

При разработке проекта межевания территории использованы следующие исходные данные:

- Распоряжение администрации Бардымского муниципального округа Пермского края «О разрешении подготовки документации по планировке территорий (проекты межевания территорий) кадастровых кварталов 59:13:0460204, 59:13:0460201, 59:13:0460202, 59:13:0460119, 59:13:0460111, 59:13:0460103» от 24.01.2024 № 292-01-03-37-р;
- Кадастровые планы территории кадастровых кварталов 59:13:0460119, 59:13:0460111, 59:13:0000000.

1.1.2. Общая характеристика объекта проектирования

Разработка проекта межевания территории осуществляется в отношении кадастровых кварталов 59:13:0460119, 59:13:0460111, расположенных в границах населенного пункта с. Сараша, Бардымского муниципального округа Пермского края, ограниченных улицами: Вахитова, Молодежная, Школьная, Советская, Мичурина, Куйбышева, Кирова.

Местоположение территории кадастровых кварталов представлено на рисунке 1, местоположение территории проектирования представлено на рисунке 2.



Рис. 1 Местоположение территории кадастровых кварталов 59:13:0460119, 59:13:0460111

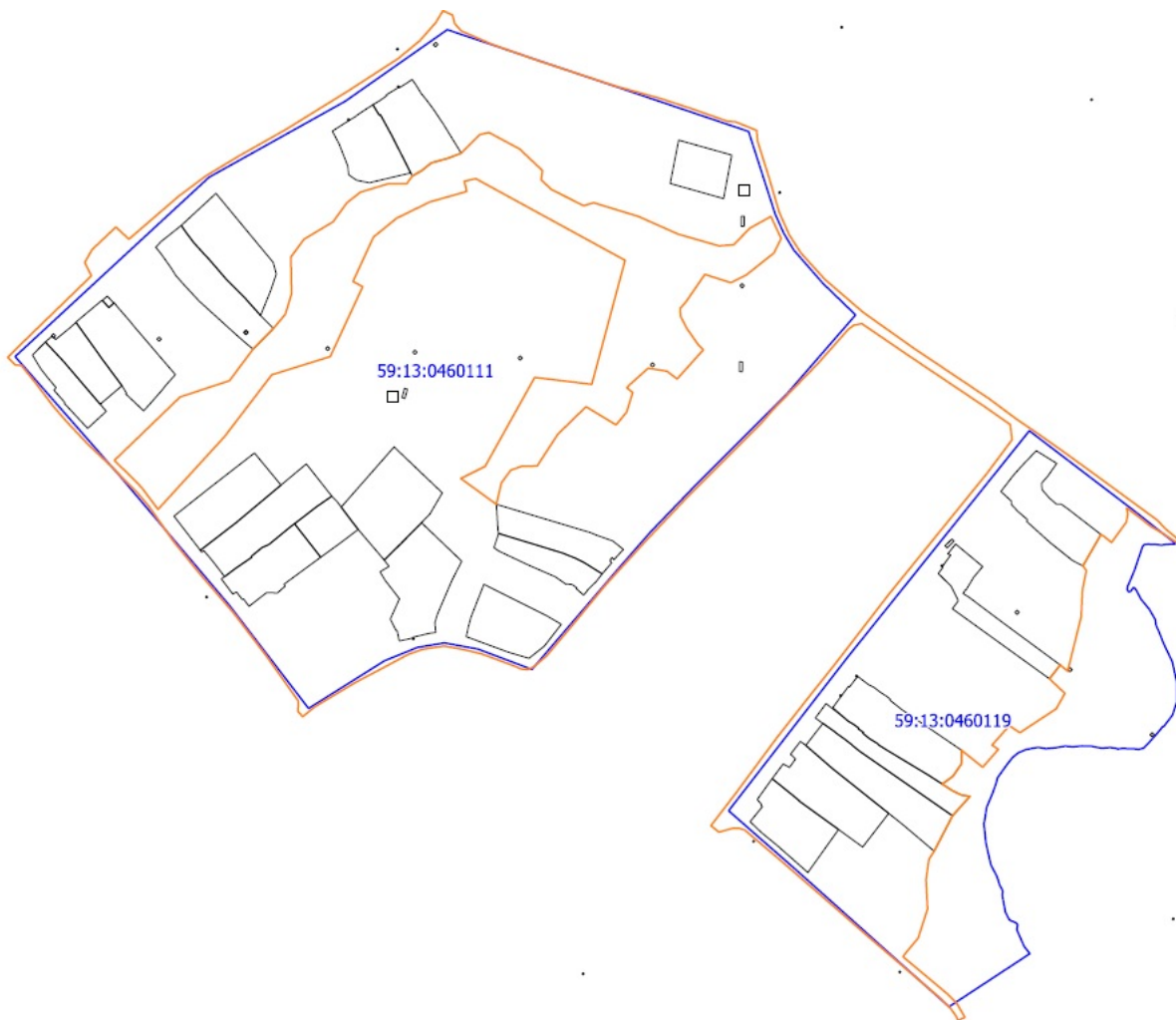


Рис. 2 Местоположение территории проектирования

Площадь территории в утвержденных границах проектирования составляет 172701 кв. м (17,27 га).

В соответствии с Правилами землепользования и застройки Бардымского муниципального округа, рассматриваемая территория расположена в границах территориальной зоны Ж-1 (Зона застройки индивидуальными жилыми домами, малоэтажными многоквартирными жилыми домами и домами блокированной застройки), СХ-1 (Зона сельскохозяйственного использования), Р-2 (Иные зоны (рекреационные)).

Рассматриваемая территория является застроенной, имеются сложившиеся землепользования, представленные в основном такими видами использования как: для ведения личного подсобного хозяйства.

Фрагмент карты градостроительного зонирования проектируемой территории представлен на рисунке 3.

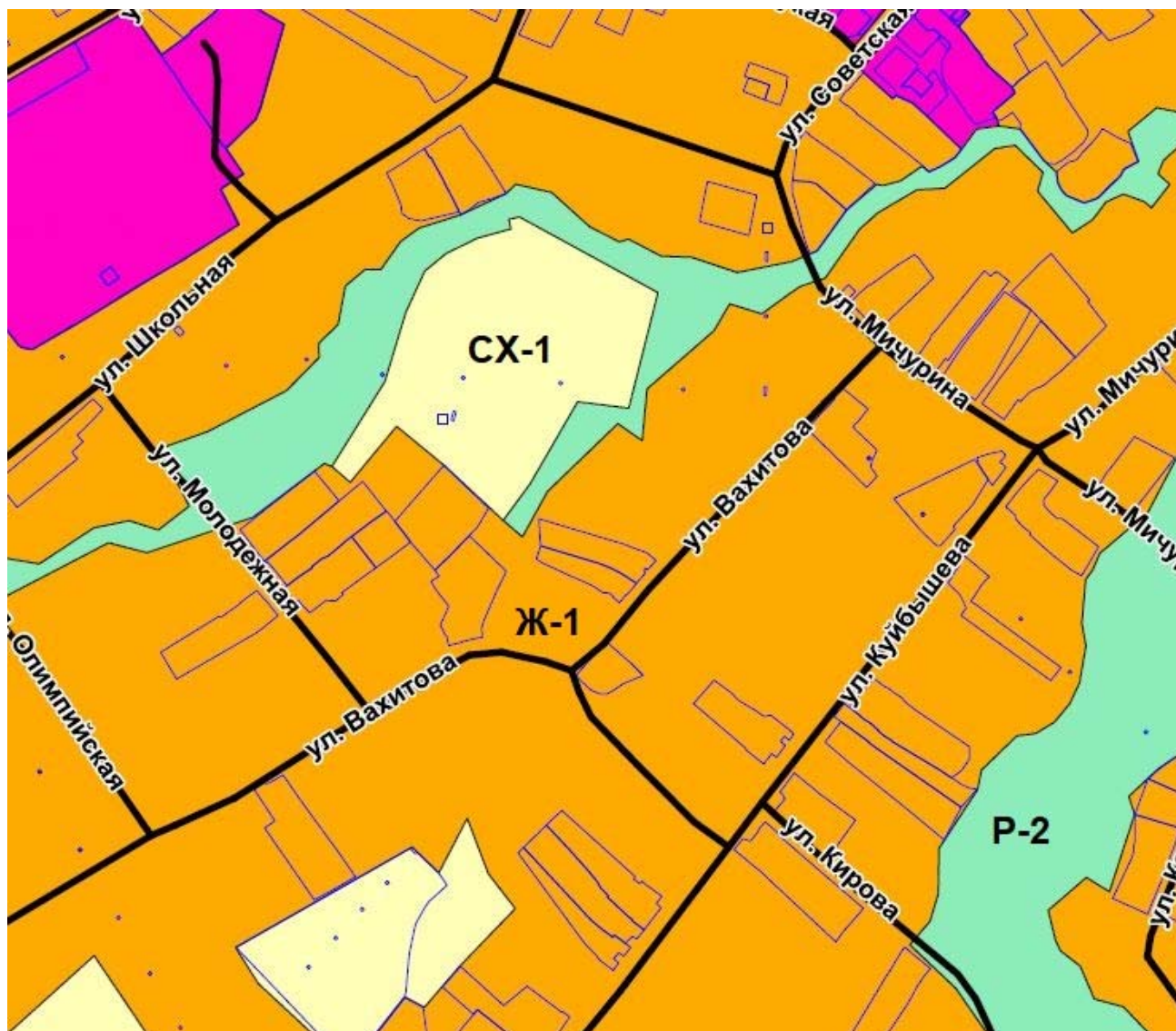


Рис.3 Фрагмент карты градостроительного зонирования

В границах проектируемой территории выявлены:

- 42 земельный участок, местоположение границ которого установлено ранее в результате выполнения работ по межеванию земельных участков,
- 27 ранее учтенных земельных участков, местоположение границ которых не установлено в соответствии с требованиями земельного законодательства.

Подробная информация о земельных участках, расположенных в границах проектируемой территории, приведена в таблице 2 «Перечень и сведения о площади и виде разрешенного использования земельных участков фактического землепользования».

1.1.3. Описание предлагаемых проектных решений

С учетом произведенных измерений и результата анализа имеющихся документов об объектах недвижимости, расположенных в пределах кадастровых кварталов 59:13:0460119, 59:13:0460111 проектом межевания предлагается:

1. Установить на территории проектирования красные линии с учетом сформированных земельных участков, с учетом требуемой ширины проезжей части существующих улиц и проездов и предусмотренных проектом изменяемых границ земельных участков. Координаты поворотных точек утверждаемых красных линий приведены в таблице 6 «Ведомость координат поворотных точек утверждаемых красных линий»;

2. В отношении земельных участков, местоположение границ которых не установлено в соответствии с требованиями земельного законодательства, в том числе в случае, если местоположение границ характерных точек границ земельных участков определено с точностью ниже нормативной (для земельных участков, отнесенных к землям населенных пунктов эта величина составляет – 0,1 м), установить местоположение границ таких земельных участков исходя из сведений, содержащихся в документах, подтверждающих право на земельные участки, документах, определявших местоположение границ земельных участков при образовании, в соответствии с фактическим положением границ на местности.

3. Сформировать:

- земельные участки из земель, находящихся в государственной собственности (21 шт. из них – 12 – земельные участки (территории) общего пользования);
- земельные участки путем перераспределения земельных участков и земель государственной собственности (6 шт.).

Подробная информация об образуемых земельных участках представлена в таблице 3.

Проектом межевания территории предусматривается уточнение земельных участков (в том числе путем исправления реестровой ошибки). Указанная информация представлена в таблице 2, графическая часть отображена на чертеже межевания территории.

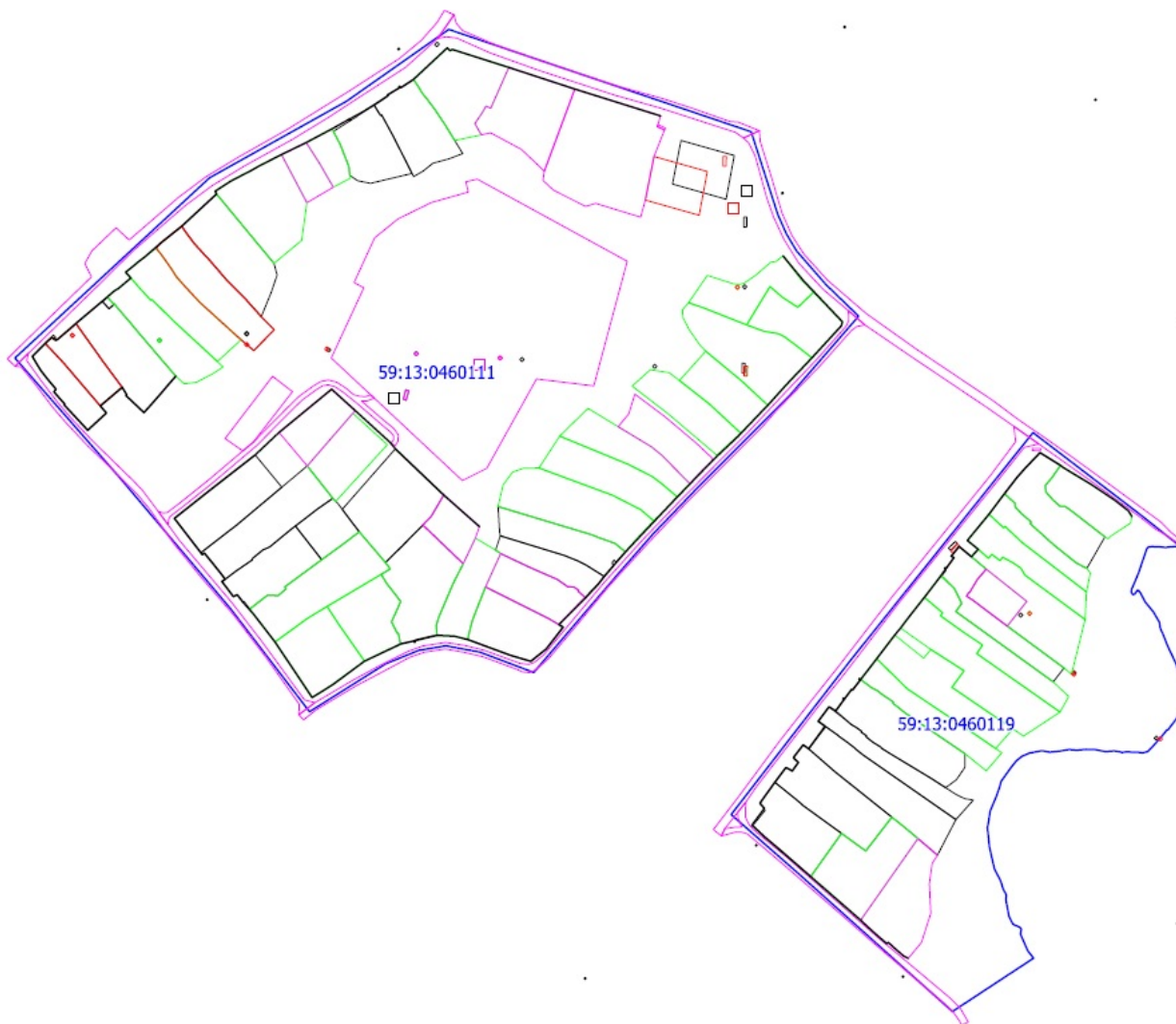


Рис.4 Местоположение утверждаемых красных линий

1.1.4. Установление публичных сервитутов, обременений

В пределах территории кадастровых кварталов 59:13:0460119, 59:13:0460111 объекты культурного наследия, включенные в единый государственный реестр, либо выявленные объекты культурного наследия отсутствуют.

Проектом межевания территории не предусмотрено установление публичных сервитутов на земельных участках.

Информация о зонах с особыми условиями использования территории, установленными в границах проектирования, приведена в таблице 1.

Таблица 1

Номер зоны	Наименование зоны	Тип зоны
1	2	3
59:13-6.2374	Охранная зона распределительной кабельной сети КП_Сараши (Бардымский р-н)	Охранная зона линий и сооружений связи
59:13-6.817	Охранная зона КТП 2270	Охранная зона инженерных коммуникаций
59:13-6.773	Охранная зона КТП 2272, КТП 2271, КТП 2380, КТП 2374	Охранная зона инженерных коммуникаций
59:13-6.755	Охранная зона ТП-2835	Охранная зона инженерных коммуникаций
59:13-6.346	ОХРАННАЯ ЗОНА ВЛ-10кВ №1 ПС «Сараши»	Охранная зона инженерных коммуникаций
59:13-5.881	Береговая линия бассейна реки Тулва (010.69. р. Сарашка)	Береговая линия (граница водного объекта)
59:13-6.2605	Прибрежная защитная полоса бассейна реки Тулва (010.69. р. Сарашка)	Прибрежная защитная полоса
59:13-6.2604	Водоохранная зона бассейна реки Тулва (010.69. р. Сарашка)	Водоохранная зона
59:13-6.1213	Зона санитарной охраны водозаборной скважины №2351 муниципального автономного образовательного учреждения "Сарашевская средняя общеобразовательная школа им. Ш.Казанбаева", III пояс	Зона санитарной охраны источников питьевого и хозяйственно-бытового водоснабжения

1.1.5. Перечень и сведения о площади и виде разрешенного использования земельных участков фактического землепользования

Таблица 2

№ п/п	Кадастровый номер	Правовое положение	Адрес (описание местоположения)	Вид разрешенного использования	Площадь по документу, кв.м	Площадь по проекту, кв.м.	Примечание
1	59:13:0460111:1	Собственность	Пермский край, Бардымский р-н, с. Сараши, ул.Школьная, дом 27, кв.2	Блокированная жилая застройка	992	-	Местоположение границ земельного участка установлено, границы не изменяются
2	59:13:0460111:10	Собственность	край Пермский, р-н Бардымский, с. Сараши, ул. Школьная, дом 15	для ведения личного подсобного хозяйства	1600	-	Местоположение границ земельного участка установлено, границы не изменяются
3	59:13:0460111:11	Собственность	край Пермский, р-н Бардымский, с. Сараши, ул. Школьная, дом 13	для ведения личного подсобного хозяйства	1880,66	-	Местоположение границ земельного участка установлено, границы не изменяются
4	59:13:0460111:14	Собственность	край Пермский, р-н Бардымский, с. Сараши, ул. Школьная, дом 27	для ведения личного подсобного хозяйства	1939	1910	Местоположение границ земельного участка не установлено, требуется уточнение
5	59:13:0460111:15	Долевая собственность	край Пермский, р-н Бардымский, с. Сараши, ул. Молодежная, дом 6	Для личного подсобного хозяйства	2291,69	-	Местоположение границ земельного участка установлено, границы не изменяются
6	59:13:0460111:17	Собственность	край Пермский, р-н Бардымский, с. Сараши, ул. Молодежная, дом 2	Для ведения личного подсобного хозяйства	2800	2559	Местоположение границ земельного участка не установлено, требуется уточнение
7	59:13:0460111:18	Собственность	край Пермский, р-н Бардымский, с. Сараши, ул. Вахитова, дом 46	Для ведения личного подсобного хозяйства	1800	1911	Местоположение границ земельного участка не установлено, требуется уточнение
8	59:13:0460111:19	Собственность	край Пермский, р-н Бардымский, с. Сараши, ул. Вахитова, дом 44	Для ведения личного подсобного хозяйства	1500	1670	Местоположение границ земельного участка не установлено, требуется уточнение

№ п/п	Кадастровый номер	Правовое положение	Адрес (описание местоположения)	Вид разрешенного использования	Площадь по документу, кв.м	Площадь по проекту, кв.м.	Примечание
9	59:13:0460111:20	Собственность	край Пермский, р-н Бардымский, с. Сараши, ул. Вахитова, дом 42	Для ведения личного подсобного хозяйства	2499,81	-	Местоположение границ земельного участка установлено, границы не изменяются
10	59:13:0460111:203	Собственность	Российская Федерация, Пермский край, м.о. Бардымский, с. Сараши, ул. Школьная, з/у 27/1	Блокированная жилая застройка	1134	1134	Местоположение границ земельного участка установлено, требуется исправление реестровой ошибки
11	59:13:0460111:22	Долевая собственность	Пермский край, Бардымский район, с. Сараши, ул. Вахитова, дом 38	Для ведения личного подсобного хозяйства	1800	-	Местоположение границ земельного участка установлено, границы не изменяются
12	59:13:0460111:23	Собственность	Пермский край, р-н Бардымский, с. Сараши, ул. Вахитова, д 34	Для ведения личного подсобного хозяйства	1091,64	-	Местоположение границ земельного участка установлено, границы не изменяются
13	59:13:0460111:24	Долевая собственность	край Пермский, р-н Бардымский, с. Сараши, ул. Вахитова, дом 32	Для ведения личного подсобного хозяйства	1600	-	Местоположение границ земельного участка установлено, границы не изменяются
14	59:13:0460111:25	Собственность	край Пермский, р-н Бардымский, с. Сараши, ул. Вахитова, дом 30	Для ведения личного подсобного хозяйства	2200	2900	Местоположение границ земельного участка не установлено, требуется уточнение
15	59:13:0460111:26	Собственность	край Пермский, р-н Бардымский, с. Сараши, ул. Вахитова, дом 28	Для ведения личного подсобного хозяйства	2000	2050	Местоположение границ земельного участка не установлено, требуется уточнение
16	59:13:0460111:27	Собственность	край Пермский, р-н Бардымский, с. Сараши, ул. Вахитова, дом 26	Для ведения личного подсобного хозяйства	1600	1600	Местоположение границ земельного участка не установлено, требуется уточнение

№ п/п	Кадастровый номер	Правовое положение	Адрес (описание местоположения)	Вид разрешенного использования	Площадь по документу, кв.м	Площадь по проекту, кв.м.	Примечание
17	59:13:0460111:29	Долевая собственность	край Пермский, р-н Бардымский, с. Сараши, ул. Вахитова, дом 22	Для ведения личного подсобного хозяйства	1600	1600	Местоположение границ земельного участка не установлено, требуется уточнение
18	59:13:0460111:3	Собственность	Пермский край, Бардымский район, с. Сараши, ул. Молодежная, дом 12	Для ведения личного подсобного хозяйства	2210	-	Местоположение границ земельного участка установлено, границы не изменяются
19	59:13:0460111:30	Собственность	край Пермский, р-н Бардымский, с. Сараши, ул. Вахитова, дом 20	Для ведения личного подсобного хозяйства	1300	1415	Местоположение границ земельного участка не установлено, требуется уточнение
20	59:13:0460111:31	Долевая собственность	край Пермский, р-н Бардымский, с. Сараши, ул. Вахитова, дом 18	Для ведения личного подсобного хозяйства	3300	2650	Местоположение границ земельного участка не установлено, требуется уточнение
21	59:13:0460111:32	Собственность	край Пермский, р-н Бардымский, с. Сараши, ул. Вахитова, дом 16а	Для ведения личного подсобного хозяйства	1900	1542	Местоположение границ земельного участка не установлено, требуется уточнение
22	59:13:0460111:33	Собственность	край Пермский, р-н Бардымский, с. Сараши, ул. Мичурина, дом 25	Для ведения личного подсобного хозяйства	1900	1662	Местоположение границ земельного участка не установлено, требуется уточнение
23	59:13:0460111:35	Собственность	край Пермский, р-н Бардымский, с. Сараши, ул. Школьная, владение 27 "а"	Под торговлю	28,05	-	Местоположение границ земельного участка установлено, границы не изменяются
24	59:13:0460111:36	-	край Пермский, р-н Бардымский	-	13,08	13	ЕЗП 59:13:0000000:299. Местоположение границ земельного участка установлено, требуется исправление реестровой ошибки
25	59:13:0460111:37	-	край Пермский, р-н Бардымский	-	4,04	-	ЕЗП 59:13:0000000:299. Местоположение границ земельного участка установлено, границы не изменяются

№ п/п	Кадастровый номер	Правовое положение	Адрес (описание местоположения)	Вид разрешенного использования	Площадь по документу, кв.м	Площадь по проекту, кв.м.	Примечание
26	59:13:0460111:38	-	край Пермский, р-н Бардымский	-	4,04	4	ЕЗП 59:13:0000000:299. Местоположение границ земельного участка установлено, требуется исправление реестровой ошибки
27	59:13:0460111:39	-	край Пермский, р-н Бардымский	-	4,04	-	ЕЗП 59:13:0000000:299. Местоположение границ земельного участка установлено, границы не изменяются
28	59:13:0460111:40	-	край Пермский, р-н Бардымский	-	4,04	4	ЕЗП 59:13:0000000:299. Местоположение границ земельного участка установлено, требуется исправление реестровой ошибки
29	59:13:0460111:41	-	Пермский край, Бардымский район	-	4,04	4	ЕЗП 59:13:0000000:299. Местоположение границ земельного участка установлено, требуется исправление реестровой ошибки
30	59:13:0460111:42	-	край Пермский, р-н Бардымский	-	4,04	-	ЕЗП 59:13:0000000:299. Местоположение границ земельного участка установлено, границы не изменяются
31	59:13:0460111:43	-	край Пермский, р-н Бардымский	-	4,04	4	ЕЗП 59:13:0000000:299. Местоположение границ земельного участка установлено, требуется исправление реестровой ошибки
32	59:13:0460111:44	-	край Пермский, р-н Бардымский	-	4,04	4	ЕЗП 59:13:0000000:299. Местоположение границ земельного участка установлено, требуется исправление реестровой ошибки
33	59:13:0460111:45	-	край Пермский, р-н Бардымский	-	13,19	13	ЕЗП 59:13:0000000:299. Местоположение границ земельного участка установлено, требуется исправление реестровой ошибки

№ п/п	Кадастровый номер	Правовое положение	Адрес (описание местоположения)	Вид разрешенного использования	Площадь по документу, кв.м	Площадь по проекту, кв.м.	Примечание
34	59:13:0460111:46	-	край Пермский, р-н Бардымский	-	12,98	-	ЕЗП 59:13:0000000:299. Местоположение границ земельного участка установлено, границы не изменяются
35	59:13:0460111:47	-	край Пермский, р-н Бардымский	-	49	49	ЕЗП 59:13:0000000:299. Местоположение границ земельного участка установлено, требуется исправление реестровой ошибки
36	59:13:0460111:48	-	край Пермский, р-н Бардымский	-	49	49	ЕЗП 59:13:0000000:299. Местоположение границ земельного участка установлено, требуется исправление реестровой ошибки
37	59:13:0460111:49	Собственность	Пермский край, р-н Бардымский, с. Сараши, ул. Молодежная, дом 10	для строительства дома с надворными постройками	2662	-	Местоположение границ земельного участка установлено, границы не изменяются
38	59:13:0460111:5	Собственность	край Пермский, р-н Бардымский, с. Сараши, ул. Школьная, дом 25	Для ведения личного подсобного хозяйства	1200	1900	Местоположение границ земельного участка не установлено, требуется уточнение
39	59:13:0460111:50	Собственность	край Пермский, р-н Бардымский, с. Сараши, ул. Советская, дом 2а	Для личного подсобного хозяйства	2560	2242	Местоположение границ земельного участка не установлено, требуется уточнение
40	59:13:0460111:51	Собственность	край Пермский, р-н Бардымский, с. Сараши, ул. Вахитова, дом 40	Для ведения личного подсобного хозяйства	1100	1373	Местоположение границ земельного участка не установлено, требуется уточнение
41	59:13:0460111:52	Собственность	Пермский край, Бардымский район, с. Сараши, ул. Школьная, дом 23	Для ведения личного подсобного хозяйства	2100	2102	Местоположение границ земельного участка установлено, требуется исправление реестровой ошибки
42	59:13:0460111:53	Собственность	край Пермский, р-н Бардымский, с. Сараши, ул. Молодежная, 6 "а"	Для ведения личного подсобного хозяйства	1500	1500	Местоположение границ земельного участка не установлено, требуется уточнение

№ п/п	Кадастровый номер	Правовое положение	Адрес (описание местоположения)	Вид разрешенного использования	Площадь по документу, кв.м	Площадь по проекту, кв.м.	Примечание
43	59:13:0460111:54	Аренда	Российская Федерация, Пермский край, м.о. Бардымский, с. Сараши, ул. Советская, з/у 2в	Для установки антенно-мачтового сооружения Мегафон	1100	1100	Местоположение границ земельного участка установлено, требуется исправление реестровой ошибки
44	59:13:0460111:6	Собственность	Пермский край, Бардымский район, с. Сараши, ул. Школьная, дом 21	Для ведения личного подсобного хозяйства	2300	-	Местоположение границ земельного участка установлено, границы не изменяются
45	59:13:0460111:8	Собственность	Российская Федерация, край Пермский, м.о. Бардымский, с. Сараши, ул Школьная, зу 19	Для ведения личного подсобного хозяйства	1800	2500	Местоположение границ земельного участка не установлено, требуется уточнение
46	59:13:0460111:83	Собственность	Пермский край, Бардымский район, с. Сараши, ул. Школьная, дом 17а	Для ведения личного подсобного хозяйства	500	600	Местоположение границ земельного участка не установлено, требуется уточнение
47	59:13:0460111:84	Собственность	Пермский край, Бардымский район, с. Сараши, ул. Молодежная, дом 4а	Для ведения личного подсобного хозяйства	905	-	Местоположение границ земельного участка установлено, границы не изменяются
48	59:13:0460111:85	Собственность	Пермский край, Бардымский район, с. Сараши, ул. Молодежная, дом 4	Для ведения личного подсобного хозяйства	1659	-	Местоположение границ земельного участка установлено, границы не изменяются
49	59:13:0460111:91	Аренда	Пермский край, Бардымский район, с. Сараши, ул. Молодежная, д. 8	Ведение личного подсобного хозяйства (индивидуальные жилые дома с приусадебными земельными участками, отдельно стоящие жилые дома коттеджного типа на одну семью в 1-2 этажа с придомовыми участками)	2000	-	Местоположение границ земельного участка установлено, границы не изменяются

№ п/п	Кадастровый номер	Правовое положение	Адрес (описание местоположения)	Вид разрешенного использования	Площадь по документу, кв.м	Площадь по проекту, кв.м.	Примечание
50	59:13:0460119:1	Собственность	Пермский край, Бардымский район, с. Сараши, ул. Куйбышева, дом 1	Для ведения личного подсобного хозяйства	1996	-	Местоположение границ земельного участка установлено, границы не изменяются
51	59:13:0460119:10	Собственность	край Пермский, р-н Бардымский, с. Сараши, ул. Куйбышева, дом 19	Для ведения личного подсобного хозяйства	2500	-	Местоположение границ земельного участка установлено, границы не изменяются
52	59:13:0460119:11	Собственность	край Пермский, р-н Бардымский, с. Сараши, ул. Куйбышева, дом 21	Для ведения личного подсобного хозяйства	1400	-	Местоположение границ земельного участка установлено, границы не изменяются
53	59:13:0460119:12	Собственность	край Пермский, р-н Бардымский, с. Сараши, ул. Куйбышева, дом 23	Для ведения личного подсобного хозяйства	2437	-	Местоположение границ земельного участка установлено, границы не изменяются
54	59:13:0460119:13	Собственность	Пермский край, Бардымский район, с. Сараши, ул. Куйбышева, дом 25	Для личного подсобного хозяйства	2273	-	Местоположение границ земельного участка установлено, границы не изменяются
55	59:13:0460119:14	Долевая собственность	край Пермский, р-н Бардымский, с. Сараши, ул. Куйбышева, дом 27	Для ведения личного подсобного хозяйства	1800	-	Местоположение границ земельного участка установлено, границы не изменяются
56	59:13:0460119:15	Долевая собственность	край Пермский, р-н Бардымский, с. Сараши, ул. Кирова, дом 1	Для ведения личного подсобного хозяйства	1700	2293	Местоположение границ земельного участка не установлено, требуется уточнение
57	59:13:0460119:18	-	край Пермский, р-н Бардымский	-	4.04	4	ЕЗП 59:13:0000000:299. Местоположение границ земельного участка установлено, требуется исправление реестровой ошибки

№ п/п	Кадастровый номер	Правовое положение	Адрес (описание местоположения)	Вид разрешенного использования	Площадь по документу, кв.м	Площадь по проекту, кв.м.	Примечание
58	59:13:0460119:19	-	край Пермский, р-н Бардымский	-	4.04	4	ЕЗП 59:13:0000000:299. Местоположение границ земельного участка установлено, требуется исправление реестровой ошибки
59	59:13:0460119:2	Собственность	край Пермский, р-н Бардымский, с. Сараши, ул. Мичурина, дом 16	Для ведения личного подсобного хозяйства	1000	1295	Местоположение границ земельного участка не установлено, требуется уточнение
60	59:13:0460119:20	-	край Пермский, р-н Бардымский	-	4.04	4	ЕЗП 59:13:0000000:299. Местоположение границ земельного участка установлено, требуется исправление реестровой ошибки
61	59:13:0460119:21	-	край Пермский, р-н Бардымский	-	13.11	13	ЕЗП 59:13:0000000:299. Местоположение границ земельного участка установлено, требуется исправление реестровой ошибки
62	59:13:0460119:3	Собственность	край Пермский, р-н Бардымский, с. Сараши, ул. Куйбышева, дом 3	Для ведения личного подсобного хозяйства	900	1056	Местоположение границ земельного участка не установлено, требуется уточнение
63	59:13:0460119:4	Собственность	край Пермский, р-н Бардымский, с. Сараши, ул. Куйбышева, дом 5	Для ведения личного подсобного хозяйства	1200	1530	Местоположение границ земельного участка не установлено, требуется уточнение
64	59:13:0460119:5	Собственность	край Пермский, р-н Бардымский, с. Сараши, ул. Куйбышева, дом 7	Для ведения личного подсобного хозяйства	1500	2138	Местоположение границ земельного участка не установлено, требуется уточнение
65	59:13:0460119:6	Долевая собственность	край Пермский, р-н Бардымский, с. Сараши, ул. Куйбышева, дом 13	для личного подсобного хозяйства	2242	2900	Местоположение границ земельного участка не установлено, требуется уточнение

№ п/п	Кадастровый номер	Правовое положение	Адрес (описание местоположения)	Вид разрешенного использования	Площадь по документу, кв.м	Площадь по проекту, кв.м.	Примечание
66	59:13:0460119:7	Собственность	край Пермский, р-н Бардымский, с. Сараши, ул. Куйбышева, дом 9	для личного подсобного хозяйства	1527.98	-	Местоположение границ земельного участка установлено, границы не изменяются
67	59:13:0460119:8	Собственность	край Пермский, р-н Бардымский, с. Сараши, ул. Куйбышева, дом 11	Для ведения личного подсобного хозяйства	1500	1552	Местоположение границ земельного участка не установлено, требуется уточнение
68	59:13:0460119:9	Собственность	край Пермский, р-н Бардымский, с. Сараши, ул. Куйбышева, дом 15	Для ведения личного подсобного хозяйства	1500	2200	Местоположение границ земельного участка не установлено, требуется уточнение
69	59:13:0460115:14	Долевая собственность	край Пермский, р-н Бардымский, с. Сараши, ул. Куйбышева, дом 17	Для ведения личного подсобного хозяйства	2300	1536	Местоположение границ земельного участка не установлено, требуется уточнение
70	59:13:0000000:3926	-	Пермский край, Бардымский муниципальный округ, с. Сараши	Коммунальное обслуживание	229	-	Местоположение границ земельного участка установлено, границы не изменяются

1.1.6. Перечень и сведения о площади и виде разрешенного использования образуемых земельных участков

Таблица 3

№ п/п	Номер участка в соответствии с чертежом межевания	Условный номер	Адрес (Описание местоположения)	Вид разрешенного использования (ВРИ)	Площадь ПМТ, кв.м	Примечание	Отнесение к территориям общего пользования (ТОП)
1	:ЗУ1	:ЗУ1	Российская Федерация, Пермский край, м.о. Бардымский, с. Сараши, ул. Кирова	Улично-дорожная сеть	1095	Образование из земель.	топ
2	:ЗУ2	:ЗУ2	Российская Федерация, Пермский край, м.о. Бардымский, с. Сараши, ул. Куйбышева	Улично-дорожная сеть	2102	Образование из земель.	топ

№ п/п	Номер участка в соответствии с чертежом межевания	Условный номер	Адрес (Описание местоположения)	Вид разрешенного использования (ВРИ)	Площадь ПМТ, кв.м	Примечание	Отнесение к территориям общего пользования (ТОП)
3	:ЗУ3	:ЗУ3	Российская Федерация, Пермский край, м.о. Бардымский, с. Сараши, ул. Мичурина	Улично-дорожная сеть	2450	Образование из земель.	топ
4	:ЗУ4	:ЗУ4	Российская Федерация, Пермский край, м.о. Бардымский, с. Сараши, ул. Советская	Улично-дорожная сеть	1450	Образование из земель.	топ
5	:ЗУ5	:ЗУ5	Российская Федерация, Пермский край, м.о. Бардымский, с. Сараши, ул. Школьная	Улично-дорожная сеть	3112	Образование из земель.	топ
6	:ЗУ6	:ЗУ6	Российская Федерация, Пермский край, м.о. Бардымский, с. Сараши, ул. Молодежная	Улично-дорожная сеть	1370	Образование из земель.	топ
7	:ЗУ7	:ЗУ7	Российская Федерация, Пермский край, м.о. Бардымский, с. Сараши, ул. Вахитова	Улично-дорожная сеть	2122	Образование из земель.	топ
8	:ЗУ8	:ЗУ8	Российская Федерация, Пермский край, м.о. Бардымский, с. Сараши	Для ведения личного подсобного хозяйства (приусадебный земельный участок)	746	Образование из земель. ВРИ в соответствии с град. регламентом для тер. зоны Ж-1	-
9	:ЗУ9	:ЗУ9	Российская Федерация, Пермский край, м.о. Бардымский, с. Сараши	Для ведения личного подсобного хозяйства (приусадебный земельный участок)	2135	Образование из земель. ВРИ в соответствии с град. регламентом для тер. зоны Ж-1	-
10	:ЗУ10	:ЗУ10	Российская Федерация, Пермский край, м.о. Бардымский, с. Сараши	Коммунальное обслуживание	8	Образование из земель. ВРИ в соответствии с град. регламентом для тер. зоны Ж-1	топ
11	:ЗУ11	:ЗУ11	Российская Федерация, Пермский край, м.о. Бардымский, с. Сараши	Коммунальное обслуживание	8	Образование из земель. ВРИ в соответствии с град. регламентом для тер. зоны Ж-1	топ
12	:ЗУ12	:ЗУ12	Российская Федерация, Пермский край, м.о. Бардымский, с. Сараши	Для ведения личного подсобного хозяйства (приусадебный земельный участок)	1500	Образование из земель. ВРИ в соответствии с град. регламентом для тер. зоны Ж-1	-

№ п/п	Номер участка в соответствии с чертежом межевания	Условный номер	Адрес (Описание местоположения)	Вид разрешенного использования (ВРИ)	Площадь ПМТ, кв.м	Примечание	Отнесение к территориям общего пользования (ТОП)
13	:ЗУ13	:ЗУ13	Российская Федерация, Пермский край, м.о. Бардымский, с. Сараши	Для ведения личного подсобного хозяйства (приусадебный земельный участок)	855	Образование из земель. ВРИ в соответствии с град. регламентом для тер.зоны Ж-1	-
14	:ЗУ14	:ЗУ14	Российская Федерация, Пермский край, м.о. Бардымский, с. Сараши	Для ведения личного подсобного хозяйства (приусадебный земельный участок)	1416	Образование из земель. ВРИ в соответствии с град. регламентом для тер.зоны Ж-1	-
15	:ЗУ15	:ЗУ15	Российская Федерация, Пермский край, м.о. Бардымский, с. Сараши	Для ведения личного подсобного хозяйства (приусадебный земельный участок)	700	Образование из земель. ВРИ в соответствии с град. регламентом для тер. зоны Ж-1	-
16	:ЗУ16	:ЗУ16	Российская Федерация, Пермский край, м.о. Бардымский, с. Сараши	Для ведения личного подсобного хозяйства (приусадебный земельный участок)	2470	Образование из земель. ВРИ в соответствии с град. регламентом для тер.зоны Ж-1	-
17	:ЗУ17	:ЗУ17	Российская Федерация, Пермский край, м.о. Бардымский, с. Сараши	Земельные участки (территории) общего пользования	4628	Образование из земель.	топ
18	:ЗУ18	:ЗУ18	Российская Федерация, Пермский край, м.о. Бардымский, с. Сараши	Земельные участки (территории) общего пользования	23636	Образование из земель. Условно-разрешенный ВРИ в соответствии с град. регламентом для тер.зоны СХ-1	-
19	:ЗУ19	:ЗУ19	Российская Федерация, Пермский край, м.о. Бардымский, с. Сараши	Для ведения личного подсобного хозяйства (приусадебный земельный участок)	1187	Образование из земель. ВРИ в соответствии с град. регламентом для тер. зоны Ж-1, при условии внесения изменений в границы тер.зоны Ж-1	-
20	:ЗУ20	:ЗУ20	Российская Федерация, Пермский край, м.о. Бардымский, с. Сараши	Улично-дорожная сеть	710	Образование из земель.	топ
21	:ЗУ21	:ЗУ21	Российская Федерация, Пермский край, м.о. Бардымский, с. Сараши	Земельные участки (территории) общего пользования	855	Образование из земель.	топ

№ п/п	Номер участка в соответствии с чертежом межевания	Условный номер	Адрес (Описание местоположения)	Вид разрешенного использования (ВРИ)	Площадь ПМТ, кв.м	Примечание	Отнесение к территориям общего пользования (ТОП)
22	:3У22	:3У22	Российская Федерация, Пермский край, м.о. Бардымский, с. Сараши	Для ведения личного подсобного хозяйства (приусадебный земельный участок)	1360	Образование участка путем перераспределения границ земельного участка 59:13:0460119:2 с землями государственной собственности. ВРИ в соответствии с град. регламентом для тер. зоны Ж-1	-
23	:3У23	:3У23	Российская Федерация, Пермский край, м.о. Бардымский, с. Сараши	Для ведения личного подсобного хозяйства (приусадебный земельный участок)	1818	Образование участка путем перераспределения границ земельного участка 59:13:0460111:29 с землями государственной собственности. ВРИ в соответствии с град. регламентом для тер. зоны Ж-1	-
24	:3У24	:3У24	Российская Федерация, Пермский край, м.о. Бардымский, с. Сараши	Для ведения личного подсобного хозяйства (приусадебный земельный участок)	2625	Образование участка путем перераспределения границ земельного участка 59:13:0460111:91 с землями государственной собственности, при условии внесения изменений в границы тер.зоны Ж-1 и в предельный максимальный р-р участка, установленный для данной тер.зоны	-
25	:3У25	:3У25	Российская Федерация, Пермский край, м.о. Бардымский, с. Сараши	Для ведения личного подсобного хозяйства (приусадебный земельный участок)	2012	Образование участка путем перераспределения границ земельного участка 59:13:0460111:5 с землями государственной собственности. ВРИ в соответствии с град. регламентом для тер. зоны Ж-1	-
26	:3У26	:3У26	Российская Федерация, Пермский край, м.о. Бардымский, с. Сараши	Для ведения личного подсобного хозяйства (приусадебный земельный участок)	1621	Образование участка путем перераспределения границ земельного участка 59:13:0460111:10 с землями государственной собственности, при условии внесения изменений в границы тер.зоны Ж-1	-
27	:3У27	:3У27	Российская Федерация, Пермский край, м.о. Бардымский, с. Сараши	Для ведения личного подсобного хозяйства (приусадебный земельный участок)	1576	Образование участка путем перераспределения границ земельного участка 59:13:0460111:53 с землями государственной собственности, при условии внесения изменений в границы тер.зоны Ж-1	-

1.1.7. Целевое назначение лесов

Границы лесничеств, участковых лесничеств, лесных кварталов, лесотаксационных выделов или частей лесотаксационных выделов на чертежах материалов по обоснованию проекта межевания территории не отображены в связи с тем, что границы проектирования (населенного пункта) расположены вне лесного массива.

1.1.8. Основные технико-экономические показатели проекта межевания

Таблица 4

№п/п	Наименование показателей	Ед. изм.	Количество
1	Территория в границах проектирования	га	17.27
2	Территории (земельные участки) подлежащие межеванию в т.ч.	га	17.27
2.1	формируемые земельные участки	га	5.5
		шт	21
2.1.1	Земельные участки (территории) общего пользования	га	2.3
		шт	12

1.1.9. Сведения о границах территории, в отношении которой утвержден проект межевания

В отношении проектируемой территории проект межевания ранее не утверждался. Перечень координат характерных точек границ территории, в отношении которой подготовлен проект межевания территории, приведены в таблице 5.

Таблица 5

№ п/п	X	Y	№ п/п	X	Y
1	379962.74	2201412.37	11	380089.66	2201261.25
2	379960.74	2201407.85	12	380089.89	2201256.72
3	379963.51	2201406.57	13	380087.23	2201247.07
4	379969.02	2201402.70	14	380091.62	2201241.77
5	379974.83	2201396.89	15	380113.56	2201258.64
6	379986.86	2201382.59	16	380150.66	2201286.05
7	380018.02	2201346.27	17	380178.84	2201308.16
8	380033.10	2201329.14	18	380200.07	2201325.02
9	380069.33	2201287.33	19	380247.32	2201361.55
10	380088.66	2201264.43	20	380287.06	2201393.71

№ п/п	X	Y
21	380328.41	2201427.24
22	380350.84	2201444.02
23	380361.17	2201442.85
24	380373.62	2201425.09
25	380407.66	2201374.38
26	380428.97	2201343.15
27	380427.89	2201337.79
28	380425.25	2201334.17
29	380402.09	2201313.64
30	380371.20	2201283.42
31	380361.40	2201274.99
32	380310.08	2201223.67
33	380282.87	2201197.90
34	380253.65	2201171.24
35	380225.88	2201148.41
36	380205.61	2201131.25
37	380198.45	2201122.82
38	380196.41	2201118.69
39	380196.88	2201113.96
40	380198.54	2201110.51
41	380207.10	2201087.55
42	380210.12	2201074.78
43	380212.30	2201062.42
44	380210.04	2201048.07
45	380206.67	2201038.40
46	380197.14	2201020.56
47	380187.93	2201003.05
48	380171.58	2200975.80
49	380164.85	2200967.45
50	380168.34	2200964.28
51	380175.45	2200964.32
52	380205.91	2200942.77
53	380234.95	2200920.71
54	380260.59	2200898.47
55	380282.77	2200880.50
56	380305.91	2200864.30
57	380315.15	2200856.46
58	380333.51	2200838.32
59	380347.71	2200823.28
60	380363.72	2200808.21
61	380373.88	2200799.44
62	380388.78	2200788.11

№ п/п	X	Y
63	380400.88	2200778.35
64	380401.16	2200774.25
65	380406.28	2200769.19
66	380415.05	2200778.04
67	380461.06	2200825.50
68	380469.99	2200820.91
69	380478.59	2200825.76
70	380493.84	2200841.86
71	380485.74	2200850.64
72	380514.43	2200883.88
73	380528.18	2200902.30
74	380541.34	2200924.01
75	380559.46	2200956.17
76	380585.46	2200998.15
77	380606.97	2201031.51
78	380619.11	2201046.23
79	380631.06	2201056.69
80	380639.24	2201061.71
81	380636.22	2201068.12
82	380630.53	2201069.63
83	380625.65	2201073.91
84	380616.74	2201094.54
85	380605.05	2201127.43
86	380588.55	2201177.93
87	380580.19	2201207.79
88	380573.72	2201227.89
89	380564.97	2201252.66
90	380564.54	2201258.45
91	380558.83	2201272.46
92	380551.55	2201273.14
93	380527.10	2201280.81
94	380503.81	2201287.70
95	380488.75	2201294.29
96	380476.25	2201302.35
97	380458.79	2201318.13
98	380436.47	2201344.02
99	380412.62	2201377.75
100	380378.48	2201428.61
101	380365.23	2201446.45
102	380353.85	2201463.09
103	380341.53	2201480.55
104	380326.04	2201501.81

№ п/п	X	Y
105	380297.01	2201541.44
106	380290.90	2201547.37
107	380283.91	2201555.80
108	380281.99	2201554.39
109	380288.17	2201545.07
110	380292.60	2201537.40
111	380299.75	2201528.46
112	380305.12	2201521.14
113	380300.92	2201521.87
114	380295.46	2201520.84
115	380281.85	2201511.00
116	380285.99	2201505.95
117	380287.21	2201503.88
118	380266.11	2201491.71
119	380262.99	2201494.02
120	380250.43	2201491.43
121	380232.04	2201490.55
122	380195.40	2201481.50
123	380199.54	2201476.45
124	380190.25	2201469.22
125	380180.52	2201479.58
126	380170.13	2201473.79
127	380154.07	2201449.30
128	380158.79	2201442.27
129	380145.73	2201430.61
130	380142.81	2201434.84
131	380130.80	2201424.41
132	380142.23	2201410.12
133	380133.03	2201409.98
134	380124.90	2201404.47
135	380119.56	2201397.17
136	380115.03	2201404.20
137	380112.18	2201409.96
138	380111.29	2201415.76
139	380103.35	2201408.60
140	380098.16	2201404.09
141	380074.43	2201391.76
142	380068.94	2201388.17
143	380055.14	2201386.25
144	380035.67	2201387.27
145	380016.08	2201381.01
146	380005.45	2201372.20

№ п/п	X	Y
147	380003.48	2201370.84
148	379990.84	2201385.94
149	379978.74	2201400.32
150	379972.19	2201406.83
151	379965.72	2201410.75
1	379962.74	2201412.37
152	380337.05	2200840.79
153	380379.66	2200885.02
154	380390.57	2200918.24
155	380411.80	2200934.02
156	380425.71	2200947.67
157	380435.20	2200955.72
158	380449.00	2200959.98
159	380473.70	2200959.47
160	380485.63	2200968.16
161	380497.38	2200987.75
162	380510.16	2200997.12
163	380517.32	2201006.15
164	380522.94	2201025.06
165	380522.94	2201037.33
166	380528.08	2201041.09
167	380531.79	2201047.33
168	380536.99	2201053.87
169	380539.97	2201064.82
170	380543.55	2201073.91
171	380555.94	2201086.43
172	380557.43	2201092.51
173	380546.25	2201113.18
174	380531.75	2201128.55
175	380525.55	2201127.59
176	380519.02	2201134.65
177	380508.20	2201156.19
178	380510.18	2201162.95
179	380500.95	2201193.01
180	380489.12	2201219.65
181	380481.20	2201247.21
182	380481.97	2201256.96
183	380493.21	2201268.04
184	380500.95	2201282.08
185	380486.12	2201288.89
186	380476.43	2201284.01

№ п/п	X	Y
187	380461.61	2201265.44
188	380456.46	2201255.02
189	380461.99	2201237.64
190	380443.78	2201225.03
191	380439.26	2201221.05
192	380433.83	2201221.39
193	380425.89	2201225.41
194	380415.18	2201232.84
195	380411.33	2201236.63
196	380391.81	2201219.05
197	380396.96	2201212.18
198	380399.05	2201199.54
199	380388.06	2201187.26
200	380385.78	2201185.21
201	380382.70	2201189.15
202	380369.55	2201185.06
203	380360.94	2201177.94
204	380373.18	2201157.80
205	380354.55	2201138.80
206	380333.23	2201125.00
207	380333.15	2201114.72
208	380330.42	2201107.20
209	380321.91	2201100.96
210	380307.57	2201097.59
211	380324.87	2201073.64

№ п/п	X	Y
212	380333.02	2201089.97
213	380392.82	2201123.38
214	380388.17	2201161.69
215	380471.51	2201184.01
216	380498.60	2201134.40
217	380500.15	2201131.58
218	380526.33	2201083.68
219	380524.58	2201076.02
220	380517.71	2201077.63
221	380510.76	2201052.93
222	380499.80	2201030.56
223	380487.12	2201014.98
224	380457.21	2201001.24
225	380453.81	2201007.71
226	380406.86	2200985.94
227	380394.59	2200946.62
228	380352.96	2200914.79
229	380304.10	2200870.18
230	380308.85	2200866.72
231	380318.60	2200859.31
232	380324.95	2200853.14
152	380337.05	2200840.79

1.1.9.1. Ведомость координат поворотных точек границ красных линий

Таблица 6

№ п/п	X	Y
1	380568.63	2201206.31
2	380586.59	2201148.98
3	380601.04	2201104.80
4	380613.06	2201067.06
5	380612.32	2201065.41
6	380614.15	2201063.56
7	380593.07	2201040.98
8	380587.48	2201032.33
9	380587.82	2201032.13
10	380582.68	2201023.57

№ п/п	X	Y
11	380582.16	2201023.88
12	380575.97	2201014.57
13	380571.40	2201007.07
14	380566.69	2200998.37
15	380566.18	2200997.50
16	380560.03	2200986.54
17	380550.88	2200969.10
18	380542.82	2200952.55
19	380535.51	2200938.09
20	380531.94	2200931.91

№ п/п	X	Y
21	380530.60	2200929.21
22	380525.10	2200918.68
23	380518.28	2200908.17
24	380516.45	2200909.09
25	380494.96	2200885.83
26	380483.92	2200872.03
27	380474.42	2200861.07
28	380471.27	2200856.94
29	380469.19	2200854.44
30	380464.18	2200848.32
31	380460.33	2200851.80
32	380453.15	2200843.33
33	380451.76	2200840.86
34	380448.22	2200836.63
35	380444.73	2200832.54
36	380429.97	2200815.08
37	380419.06	2200802.44
38	380420.55	2200798.68
39	380416.57	2200794.47
40	380407.85	2200785.80
41	380402.18	2200789.26
42	380398.38	2200791.55
43	380393.12	2200795.65
44	380385.96	2200801.73
45	380384.21	2200800.29
46	380380.51	2200803.48
47	380376.21	2200807.41
48	380375.31	2200807.26
49	380358.55	2200822.89
50	380368.95	2200834.14
51	380370.12	2200835.34
52	380374.80	2200831.33
53	380387.28	2200845.92
54	380382.17	2200848.98
55	380381.67	2200848.53
56	380378.78	2200851.58
57	380370.31	2200860.55
58	380375.41	2200865.16
59	380384.69	2200873.26
60	380394.70	2200881.88
61	380294.14	2201085.05

№ п/п	X	Y
62	380315.19	2201061.21
63	380346.14	2201028.86
64	380350.57	2201025.18
65	380371.66	2201002.01
66	380385.89	2200986.12
67	380357.01	2200950.94
68	380342.00	2200935.00
69	380317.85	2200904.03
70	380299.58	2200880.92
71	380276.67	2200898.60
72	380275.31	2200899.61
73	380276.37	2200900.95
74	380262.37	2200912.22
75	380259.08	2200914.78
76	380258.86	2200914.95
77	380257.44	2200912.74
78	380247.30	2200920.40
79	380248.50	2200923.02
80	380243.49	2200926.83
81	380235.53	2200933.91
82	380216.93	2200948.27
83	380179.74	2200973.05
84	380184.18	2200980.25
85	380188.88	2200987.56
86	380204.13	2201008.22
87	380214.02	2201029.11
88	380215.64	2201032.37
89	380217.80	2201041.91
90	380221.42	2201056.76
91	380220.84	2201068.45
92	380218.54	2201077.29
93	380208.05	2201105.74
94	380204.02	2201119.50
95	380212.26	2201129.80
96	380226.90	2201141.10
97	380228.57	2201138.21
98	380246.51	2201156.14
99	380255.59	2201164.54
100	380260.76	2201168.70
101	380268.29	2201175.08
102	380277.26	2201182.88
103	380310.14	2201214.05

№ п/п	X	Y
104	380338.37	2201241.23
105	380354.36	2201258.15
106	380367.09	2201270.32
107	380375.99	2201278.87
108	380387.94	2201289.64
109	380393.54	2201294.83
110	380399.65	2201300.82
111	380406.80	2201307.56
112	380428.37	2201327.40
113	380431.07	2201328.14
114	380458.62	2201301.84
115	380471.32	2201291.43
116	380475.12	2201288.30
117	380300.92	2201521.87
118	380304.72	2201519.45
119	380311.69	2201510.49
120	380322.31	2201494.64
121	380330.01	2201481.80
122	380334.06	2201475.22
123	380335.02	2201474.15
124	380343.47	2201460.34
125	380333.14	2201450.40
126	380326.83	2201444.82
127	380316.11	2201436.55
128	380302.44	2201426.26
129	380289.54	2201415.61
130	380284.81	2201411.79
131	380278.97	2201418.95
132	380273.93	2201414.40
133	380280.87	2201406.16
134	380274.34	2201400.97
135	380273.35	2201402.82
136	380265.51	2201397.05
137	380257.83	2201391.51
138	380246.84	2201382.93

№ п/п	X	Y
139	380234.59	2201373.34
140	380226.29	2201366.96
141	380221.60	2201363.18
142	380205.79	2201350.99
143	380191.96	2201340.30
144	380184.83	2201334.84
145	380185.24	2201334.30
146	380177.83	2201328.70
147	380170.87	2201323.68
148	380173.65	2201319.15
149	380163.94	2201311.94
150	380160.71	2201316.44
151	380145.55	2201305.48
152	380148.15	2201301.86
153	380139.57	2201295.24
154	380136.41	2201298.63
155	380130.69	2201294.48
156	380133.03	2201290.32
157	380123.19	2201282.90
158	380109.19	2201272.89
159	380105.68	2201275.89
160	380105.07	2201275.43
161	380094.43	2201267.44
162	380086.80	2201275.84
163	380060.06	2201306.85
164	380056.32	2201311.09
165	380031.00	2201340.37
166	380030.08	2201341.30
167	380023.17	2201348.75
168	380015.22	2201357.86
169	380016.18	2201358.74
170	380012.25	2201363.11
171	380007.06	2201368.96
172	380005.45	2201372.20

**1.1.9.2. Ведомость координат поворотных точек границ формируемых и
изменяемых земельных участков**

Таблица 7

№ п/п	X	Y
:ЗУ1, площадь 1095 кв.м		
1	379962.74	2201412.37
2	379965.72	2201410.75
3	379972.19	2201406.83
4	379978.74	2201400.32
5	379990.84	2201385.94
6	380019.27	2201351.95
7	380047.96	2201319.31
8	380073.29	2201290.69
9	380091.53	2201268.38
10	380095.62	2201265.19
11	380100.16	2201263.01
12	380109.91	2201263.44
13	380103.01	2201257.94
14	380098.80	2201258.41
15	380093.30	2201260.77
16	380093.15	2201256.50
17	380091.98	2201249.28
18	380087.23	2201247.07
19	380089.89	2201256.72
20	380089.66	2201261.25
21	380088.66	2201264.43
22	380069.33	2201287.33
23	380033.10	2201329.14
24	380018.02	2201346.27
25	379986.86	2201382.59
26	379974.83	2201396.89
27	379969.02	2201402.70
28	379963.51	2201406.57
29	379960.74	2201407.85
1	379962.74	2201412.37
:ЗУ2, площадь 2102 кв.м		
1	380361.17	2201442.85
2	380350.84	2201444.02
3	380328.41	2201427.24
4	380287.06	2201393.71
5	380247.32	2201361.55
6	380200.07	2201325.02

№ п/п	X	Y
7	380178.84	2201308.16
8	380150.66	2201286.05
9	380113.56	2201258.64
10	380091.62	2201241.77
11	380087.23	2201247.07
12	380091.98	2201249.28
13	380103.01	2201257.94
14	380109.91	2201263.44
15	380120.34	2201270.67
16	380175.15	2201312.89
17	380196.49	2201330.04
18	380243.60	2201366.27
19	380283.28	2201398.37
20	380324.67	2201431.93
21	380347.01	2201449.81
22	380349.39	2201459.52
1	380361.17	2201442.85
:ЗУ3, площадь 2450 кв.м		
1	380290.90	2201547.37
2	380297.01	2201541.44
3	380326.04	2201501.81
4	380341.53	2201480.55
5	380353.85	2201463.09
6	380365.23	2201446.45
7	380378.48	2201428.61
8	380412.62	2201377.75
9	380436.47	2201344.02
10	380458.79	2201318.13
11	380476.25	2201302.35
12	380488.75	2201294.29
13	380503.81	2201287.70
14	380527.10	2201280.81
15	380551.55	2201273.14
16	380558.83	2201272.46
17	380553.89	2201261.90
18	380550.69	2201265.23
19	380541.84	2201269.65
20	380513.73	2201277.50

№ п/п	X	Y
21	380500.95	2201282.08
22	380486.12	2201288.89
23	380470.37	2201298.86
24	380452.74	2201315.13
25	380438.46	2201332.02
26	380428.97	2201343.15
27	380407.66	2201374.38
28	380373.62	2201425.09
29	380361.17	2201442.85
30	380349.39	2201459.52
31	380325.22	2201493.45
32	380305.12	2201521.14
33	380299.75	2201528.46
34	380292.60	2201537.40
35	380288.17	2201545.07
36	380281.99	2201554.39
37	380283.91	2201555.80
1	380290.90	2201547.37
:ЗУ4, площадь 1450 кв.м		
1	380564.54	2201258.45
2	380564.97	2201252.66
3	380573.72	2201227.89
4	380580.19	2201207.79
5	380588.55	2201177.93
6	380605.05	2201127.43
7	380616.74	2201094.54
8	380625.65	2201073.91
9	380630.53	2201069.63
10	380636.22	2201068.12
11	380620.37	2201057.13
12	380621.56	2201062.92
13	380620.71	2201070.07
14	380610.75	2201092.28
15	380599.00	2201125.33
16	380582.45	2201176.01
17	380574.08	2201205.89
18	380568.24	2201223.88
19	380557.68	2201256.37
20	380553.89	2201261.90
21	380558.83	2201272.46
1	380564.54	2201258.45
:ЗУ5, площадь 3112 кв.м		

№ п/п	X	Y
1	380639.24	2201061.71
2	380631.06	2201056.69
3	380619.11	2201046.23
4	380606.97	2201031.51
5	380585.46	2200998.15
6	380559.46	2200956.17
7	380541.34	2200924.01
8	380528.18	2200902.30
9	380514.43	2200883.88
10	380485.74	2200850.64
11	380493.84	2200841.86
12	380478.59	2200825.76
13	380469.99	2200820.91
14	380461.06	2200825.50
15	380415.05	2200778.04
16	380406.28	2200769.19
17	380401.16	2200774.25
18	380409.92	2200783.09
19	380455.93	2200830.55
20	380478.59	2200853.47
21	380508.74	2200888.29
22	380522.11	2200906.19
23	380535.11	2200927.63
24	380553.21	2200960.26
25	380567.77	2200984.20
26	380579.39	2201002.03
27	380601.03	2201035.59
28	380620.37	2201057.13
29	380636.22	2201068.12
1	380639.24	2201061.71
:ЗУ6, площадь 1370 кв.м		
1	380176.43	2200975.01
2	380178.22	2200967.98
3	380217.66	2200939.21
4	380243.56	2200919.11
5	380284.70	2200884.44
6	380295.27	2200876.70
7	380304.10	2200870.18
8	380308.85	2200866.72
9	380318.60	2200859.31
10	380324.95	2200853.14
11	380337.05	2200840.79

№ п/п	X	Y
12	380350.90	2200826.59
13	380366.84	2200811.59
14	380376.72	2200803.06
15	380391.54	2200791.78
16	380405.02	2200782.05
17	380409.92	2200783.09
18	380401.16	2200774.25
19	380400.88	2200778.35
20	380388.78	2200788.11
21	380373.88	2200799.44
22	380363.72	2200808.21
23	380347.71	2200823.28
24	380333.51	2200838.32
25	380315.15	2200856.46
26	380305.91	2200864.30
27	380282.77	2200880.50
28	380260.59	2200898.47
29	380234.95	2200920.71
30	380205.91	2200942.77
31	380175.45	2200964.32
32	380168.34	2200964.28
1	380176.43	2200975.01
:ЗУ7, площадь 2132 кв.м		
1	380428.97	2201343.15
2	380438.46	2201332.02
3	380432.15	2201332.38
4	380428.10	2201330.64
5	380405.17	2201310.23
6	380382.57	2201288.73
7	380356.85	2201264.56
8	380313.02	2201220.94
9	380286.32	2201195.35
10	380256.93	2201168.81
11	380208.42	2201128.18
12	380203.39	2201122.19
13	380201.95	2201117.92
14	380202.60	2201112.33
15	380211.39	2201088.52
16	380214.72	2201074.90
17	380216.63	2201062.34
18	380214.29	2201047.26
19	380210.60	2201036.94

№ п/п	X	Y
20	380201.23	2201018.45
21	380191.28	2201000.27
22	380176.43	2200975.01
23	380168.34	2200964.28
24	380164.85	2200967.45
25	380171.58	2200975.80
26	380187.93	2201003.05
27	380197.14	2201020.56
28	380206.67	2201038.40
29	380210.04	2201048.07
30	380212.30	2201062.42
31	380210.12	2201074.78
32	380207.10	2201087.55
33	380198.54	2201110.51
34	380196.88	2201113.96
35	380196.41	2201118.69
36	380198.45	2201122.82
37	380205.61	2201131.25
38	380225.88	2201148.41
39	380253.65	2201171.24
40	380282.87	2201197.90
41	380310.08	2201223.67
42	380361.40	2201274.99
43	380371.20	2201283.42
44	380402.09	2201313.64
45	380425.25	2201334.17
46	380427.89	2201337.79
1	380428.97	2201343.15
:ЗУ8, площадь 746 кв.м		
1	380265.62	2201424.41
2	380258.72	2201418.42
3	380249.91	2201413.16
4	380250.16	2201412.78
5	380247.62	2201411.14
6	380245.12	2201414.99
7	380227.60	2201438.40
8	380244.15	2201451.56
1	380265.62	2201424.41
:ЗУ9, площадь 2135 кв.м		
1	380085.47	2201378.70
2	380081.76	2201383.09
3	380074.43	2201391.76

№ п/п	X	Y
4	380068.94	2201388.17
5	380055.14	2201386.25
6	380035.67	2201387.27
7	380016.08	2201381.01
8	380005.45	2201372.20
9	380007.06	2201368.96
10	380012.25	2201363.11
11	380016.18	2201358.74
12	380015.22	2201357.86
13	380023.17	2201348.75
14	380030.08	2201341.30
15	380031.00	2201340.37
1	380085.47	2201378.70
:ЗУ10, площадь 8 кв.м		
1	380346.18	2201460.84
2	380344.68	2201460.63
3	380344.88	2201455.20
4	380346.38	2201455.22
1	380346.18	2201460.84
:ЗУ11, площадь 8 кв.м		
1	380560.57	2201209.57
2	380559.25	2201208.99
3	380561.52	2201204.07
4	380562.85	2201204.66
1	380560.57	2201209.57
:ЗУ12, площадь 1500 кв.м		
1	380228.57	2201138.21
2	380246.87	2201155.73
3	380250.86	2201151.21
4	380251.30	2201151.60
5	380253.37	2201149.01
6	380253.51	2201148.84
7	380254.01	2201144.68
8	380253.62	2201144.48
9	380258.79	2201137.15
10	380266.83	2201118.83
11	380276.01	2201099.30
12	380253.82	2201089.20
13	380232.60	2201131.47
1	380228.57	2201138.21
:ЗУ13, площадь 855 кв.м		
1	380269.32	2201074.21

№ п/п	X	Y
2	380295.18	2201047.17
3	380301.12	2201052.94
4	380315.19	2201061.21
5	380294.14	2201085.05
6	380286.46	2201082.39
1	380269.32	2201074.21
:ЗУ14, площадь 1416 кв.м		
1	380339.41	2201241.40
2	380338.37	2201241.23
3	380328.77	2201231.43
4	380322.76	2201225.95
5	380342.06	2201206.97
6	380347.32	2201200.31
7	380360.94	2201177.94
8	380369.55	2201185.06
9	380382.70	2201189.15
10	380367.50	2201209.30
11	380350.13	2201229.95
1	380339.41	2201241.40
:ЗУ15, площадь 700 кв.м		
1	380550.88	2200969.10
2	380542.82	2200952.55
3	380510.66	2200969.66
4	380521.06	2200987.33
5	380526.11	2200984.34
6	380536.53	2200978.37
1	380550.88	2200969.10
:ЗУ16, площадь 2470 кв.м		
1	380555.94	2201086.43
2	380563.56	2201082.08
3	380570.76	2201087.01
4	380575.20	2201089.52
5	380573.79	2201092.65
6	380601.04	2201104.80
7	380586.59	2201148.98
8	380531.75	2201128.55
9	380546.25	2201113.18
10	380557.43	2201092.51
1	380555.94	2201086.43
:ЗУ17, площадь 4628 кв.м		
1	380568.63	2201206.31
2	380586.59	2201148.98

№ п/п	X	Y
3	380531.75	2201128.55
4	380525.55	2201127.59
5	380519.02	2201134.65
6	380508.20	2201156.19
7	380510.18	2201162.95
8	380500.95	2201193.01
9	380512.41	2201196.22
10	380541.49	2201201.97
11	380559.25	2201208.99
12	380561.52	2201204.07
13	380562.85	2201204.66
1	380568.63	2201206.31
:ЗУ18, площадь 23636 кв.м		
1	380471.51	2201184.01
2	380388.17	2201161.69
3	380392.82	2201123.38
4	380333.02	2201089.97
5	380324.87	2201073.64
6	380380.00	2201014.67
7	380382.26	2201012.29
8	380406.86	2200985.94
9	380453.81	2201007.71
10	380457.21	2201001.24
11	380487.12	2201014.98
12	380499.80	2201030.56
13	380510.76	2201052.93
14	380517.71	2201077.63
15	380524.58	2201076.02
16	380526.33	2201083.68
17	380500.15	2201131.58
18	380498.60	2201134.40
1	380471.51	2201184.01
19	380406.78	2201097.59
20	380408.21	2201099.01
21	380406.78	2201100.43
22	380405.36	2201099.01
19	380406.78	2201097.59
23	380379.16	2201034.19
24	380385.44	2201035.85
25	380384.91	2201037.77

№ п/п	X	Y
26	380378.55	2201036.08
23	380379.16	2201034.19
27	380405.76	2201081.38
28	380405.76	2201088.38
29	380398.76	2201088.38
30	380398.76	2201081.38
27	380405.76	2201081.38
31	380409.70	2201041.34
32	380411.12	2201042.76
33	380409.70	2201044.18
34	380408.28	2201042.76
31	380409.70	2201041.34
:ЗУ19, площадь 1187 кв.м		
1	380334.70	2200969.86
2	380357.01	2200950.94
3	380385.89	2200986.12
4	380371.66	2201002.01
5	380369.86	2201000.40
1	380334.70	2200969.86
:ЗУ20, площадь 710 кв.м		
1	380355.37	2201030.78
2	380359.65	2201027.84
3	380365.42	2201020.79
4	380377.98	2201006.19
5	380378.04	2201009.65
6	380380.00	2201014.67
7	380382.26	2201012.29
8	380380.94	2201008.63
9	380381.23	2201004.84
10	380382.38	2201000.88
11	380386.40	2200996.04
12	380390.61	2200989.61
13	380392.12	2200983.99
14	380391.12	2200978.81
15	380388.32	2200974.19
16	380381.25	2200964.48
17	380373.43	2200956.46
18	380350.56	2200933.75
19	380344.65	2200926.74
20	380325.32	2200903.84

№ п/п	X	Y
21	380309.50	2200884.03
22	380303.47	2200876.06
23	380303.21	2200873.50
24	380304.10	2200870.18
25	380295.27	2200876.70
26	380298.65	2200876.91
27	380300.87	2200878.01
28	380306.97	2200885.98
29	380322.80	2200905.86
30	380344.92	2200932.04
31	380348.16	2200935.87
32	380371.15	2200958.71
33	380378.73	2200966.46
34	380385.70	2200976.02
35	380388.23	2200980.21
36	380388.88	2200983.91
37	380387.60	2200988.50
38	380383.78	2200994.20
39	380376.35	2201003.32
40	380362.96	2201018.75
41	380357.29	2201025.67
42	380354.71	2201027.62
43	380352.28	2201027.62
44	380350.02	2201026.03
45	380347.82	2201028.49
46	380351.05	2201030.60
1	380355.37	2201030.78
:ЗУ21, площадь 855 кв.м		
1	380344.65	2200926.74
2	380352.96	2200914.79
3	380394.59	2200946.62
4	380384.37	2200959.89
5	380350.56	2200933.75
1	380344.65	2200926.74
:ЗУ22, площадь 1360 кв.м		
1	380295.46	2201520.84
2	380300.92	2201521.87
3	380304.72	2201519.45
4	380311.69	2201510.49
5	380322.31	2201494.64
6	380330.01	2201481.80
7	380334.06	2201475.22

№ п/п	X	Y
8	380335.02	2201474.15
9	380326.43	2201468.10
10	380321.69	2201464.02
11	380317.43	2201464.17
12	380311.68	2201469.23
13	380307.71	2201473.77
14	380307.64	2201477.10
15	380304.46	2201481.56
16	380287.21	2201503.88
17	380285.99	2201505.95
18	380281.85	2201511.00
1	380295.46	2201520.84
:ЗУ23, площадь 1818 кв.м		
1	380356.63	2201260.08
2	380376.02	2201239.02
3	380391.81	2201219.05
4	380396.96	2201212.18
5	380399.05	2201199.54
6	380388.06	2201187.26
7	380385.78	2201185.21
8	380382.70	2201189.15
9	380367.50	2201209.30
10	380350.13	2201229.95
11	380339.41	2201241.40
12	380341.97	2201243.88
13	380343.28	2201245.73
1	380356.63	2201260.08
:ЗУ24, площадь 2625 кв.м		
1	380357.01	2200950.94
2	380334.70	2200969.86
3	380320.50	2200952.86
4	380295.20	2200922.59
5	380291.36	2200917.62
6	380276.67	2200898.60
7	380299.58	2200880.92
8	380317.85	2200904.03
9	380342.00	2200935.00
1	380357.01	2200950.94
:ЗУ25, площадь 2012 кв.м		
1	380475.89	2200872.20
2	380466.24	2200879.11
3	380461.34	2200882.07

№ п/п	X	Y
4	380455.41	2200887.28
5	380444.07	2200897.83
6	380421.30	2200923.03
7	380419.03	2200925.61
8	380416.37	2200928.65
9	380415.65	2200927.93
10	380414.93	2200928.64
11	380403.74	2200916.80
12	380400.86	2200913.38
13	380404.42	2200909.66
14	380431.33	2200880.74
15	380446.01	2200865.82
16	380445.37	2200865.14
17	380454.30	2200856.93
18	380460.06	2200852.04
19	380460.33	2200851.80
20	380464.18	2200848.32
21	380469.19	2200854.44
22	380471.27	2200856.94
23	380474.42	2200861.07
24	380480.17	2200868.73
1	380475.89	2200872.20
:ЗУ26, площадь 1621 кв.м		
1	380560.03	2200986.54
2	380561.14	2200988.78
3	380568.78	2201003.25
4	380571.40	2201007.07
5	380573.39	2201010.34
6	380575.97	2201014.57
7	380571.37	2201017.37
8	380569.02	2201018.87
9	380569.41	2201019.58
10	380555.46	2201027.18
11	380530.17	2201040.03
12	380523.62	2201012.19
13	380525.31	2201003.60
14	380528.71	2200998.65
15	380529.30	2200998.31
16	380534.93	2200997.74
17	380549.63	2200991.81
18	380558.35	2200987.38
1	380560.03	2200986.54

№ п/п	X	Y
:ЗУ27, площадь 1576 кв.м		
1	380350.57	2201025.18
2	380348.83	2201023.47
3	380311.03	2200988.91
4	380312.94	2200987.03
5	380334.70	2200969.86
6	380369.86	2201000.40
7	380371.66	2201002.01
1	380350.57	2201025.18
59:13:0460119:18, площадь 4 кв.м		
1	380152.19	2201539.43
2	380150.77	2201540.85
3	380152.19	2201542.27
4	380153.62	2201540.85
1	380152.19	2201539.43
59:13:0460119:19, площадь 4 кв.м		
1	380195.40	2201481.50
2	380193.98	2201482.93
3	380195.40	2201484.35
4	380196.82	2201482.93
1	380195.40	2201481.50
59:13:0460119:20, площадь 4 кв.м		
1	380236.04	2201451.95
2	380234.62	2201453.38
3	380236.04	2201454.80
4	380237.47	2201453.38
1	380236.04	2201451.95
59:13:0460119:21, площадь 13 кв.м		
1	380282.51	2201404.86
2	380277.44	2201400.82
3	380276.13	2201402.36
4	380281.25	2201406.43
1	380282.51	2201404.86
59:13:0460111:36, площадь 13 кв.м		
1	380394.92	2201262.27
2	380394.81	2201264.24
3	380401.31	2201264.43
4	380401.41	2201262.37
1	380394.92	2201262.27
59:13:0460111:44, площадь 4 кв.м		
1	380454.11	2201259.29
2	380455.53	2201257.87

№ п/п	X	Y
3	380454.11	2201256.45
4	380452.69	2201257.87
1	380454.11	2201259.29
59:13:0460111:54, площадь 1100 кв.м		
1	380541.49	2201201.97
2	380531.53	2201237.60
3	380502.26	2201232.14
4	380512.41	2201196.22
1	380541.49	2201201.97
59:13:0460111:38, площадь 4 кв.м		
1	380406.78	2201097.59
2	380405.36	2201099.01
3	380406.78	2201100.43
4	380408.21	2201099.01
1	380406.78	2201097.59
59:13:0460111:40, площадь 4 кв.м		
1	380412.79	2200981.50
2	380411.36	2200982.92
3	380412.79	2200984.34
4	380414.21	2200982.92
1	380412.79	2200981.50
59:13:0460111:41, площадь 4 кв.м		
1	380415.65	2200927.93
2	380416.37	2200928.65
3	380417.07	2200929.35
4	380415.65	2200930.77
5	380415.05	2200930.17
6	380414.23	2200929.35
1	380415.65	2200927.93
59:13:0460111:52, площадь 2102 кв.м		
1	380483.92	2200872.03
2	380494.96	2200885.83
3	380491.16	2200888.33
4	380484.34	2200893.54
5	380483.39	2200894.23
6	380475.92	2200901.01
7	380471.90	2200904.73
8	380458.53	2200916.19
9	380446.17	2200928.55
10	380441.88	2200932.42
11	380434.48	2200939.02
12	380425.71	2200947.67

№ п/п	X	Y
13	380411.80	2200934.02
14	380415.05	2200930.17
15	380415.65	2200930.77
16	380417.07	2200929.35
17	380416.37	2200928.65
18	380421.30	2200923.03
19	380444.07	2200897.83
20	380455.41	2200887.28
21	380461.34	2200882.07
22	380466.24	2200879.11
23	380475.89	2200872.20
24	380480.17	2200868.73
1	380483.92	2200872.03
59:13:0460111:43, площадь 4 кв.м		
1	380421.95	2200811.23
2	380420.53	2200812.66
3	380421.95	2200814.08
4	380423.37	2200812.66
1	380421.95	2200811.23
59:13:0460111:203, площадь 1134 кв.м		
1	380374.80	2200831.33
2	380387.57	2200820.37
3	380389.84	2200818.42
4	380402.59	2200807.47
5	380405.06	2200805.31
6	380412.36	2200798.44
7	380416.57	2200794.47
8	380420.55	2200798.68
9	380419.06	2200802.44
10	380425.93	2200810.52
11	380429.72	2200815.13
12	380410.52	2200828.80
13	380409.23	2200829.72
14	380405.88	2200832.11
15	380400.85	2200835.82
16	380387.28	2200845.92
1	380374.80	2200831.33
17	380421.95	2200811.23
18	380423.37	2200812.66
19	380421.95	2200814.08
20	380420.53	2200812.66

№ п/п	X	Y
17	380421.95	2200811.23
59:13:0460111:45, площадь 13 кв.м		
1	380534.98	2201250.22
2	380541.49	2201250.33
3	380541.54	2201248.28
4	380535.04	2201248.22
1	380534.98	2201250.22
59:13:0460111:48, площадь 49 кв.м		
1	380503.11	2201251.51
2	380510.11	2201251.51
3	380510.11	2201258.51
4	380503.11	2201258.51
1	380503.11	2201251.51
59:13:0460111:47, площадь 49 кв.м		
1	380405.76	2201081.38
2	380405.76	2201088.38
3	380398.76	2201088.38
4	380398.76	2201081.38
1	380405.76	2201081.38
59:13:0460119:2, площадь 1295 кв.м		
1	380335.02	2201474.15
2	380326.43	2201468.10
3	380321.69	2201464.02
4	380317.43	2201464.17
5	380311.68	2201469.23
6	380307.71	2201473.77
7	380307.64	2201477.10
8	380304.46	2201481.56
9	380287.21	2201503.88
10	380285.99	2201505.95
11	380287.85	2201507.84
12	380296.39	2201520.99
13	380300.92	2201521.87
14	380304.72	2201519.45
15	380311.69	2201510.49
16	380322.31	2201494.64
17	380330.01	2201481.80
18	380334.06	2201475.22
1	380335.02	2201474.15
59:13:0460115:14, площадь 1537 кв.м		
1	380199.48	2201346.36
2	380191.96	2201340.30

№ п/п	X	Y
3	380186.33	2201347.68
4	380184.50	2201351.39
5	380181.34	2201355.43
6	380178.52	2201359.78
7	380176.50	2201362.36
8	380175.91	2201361.98
9	380169.65	2201369.88
10	380167.15	2201373.55
11	380142.23	2201410.12
12	380130.80	2201424.41
13	380142.81	2201434.84
14	380145.73	2201430.61
15	380158.19	2201412.52
16	380185.53	2201371.69
17	380205.79	2201350.99
1	380199.48	2201346.36
59:13:0460119:8, площадь 1552 кв.м		
1	380246.84	2201382.93
2	380236.42	2201395.24
3	380234.46	2201393.79
4	380223.33	2201409.35
5	380215.01	2201421.90
6	380209.14	2201418.08
7	380170.13	2201473.79
8	380180.52	2201479.58
9	380190.25	2201469.22
10	380237.39	2201403.98
11	380242.52	2201407.79
12	380243.64	2201407.54
13	380252.53	2201403.10
14	380260.96	2201394.49
15	380257.83	2201391.51
1	380246.84	2201382.93
59:13:0460119:6, площадь 2900 кв.м		
1	380246.84	2201382.93
2	380234.59	2201373.34
3	380226.29	2201366.96
4	380211.98	2201387.34
5	380197.70	2201409.50
6	380186.64	2201401.45
7	380158.79	2201442.27
8	380154.07	2201449.30

№ п/п	X	Y
9	380170.13	2201473.79
10	380209.14	2201418.08
11	380215.01	2201421.90
12	380223.33	2201409.35
13	380234.46	2201393.79
14	380236.42	2201395.24
1	380246.84	2201382.93
59:13:0460119:9, площадь 2200 кв.м		
1	380158.79	2201442.27
2	380145.73	2201430.61
3	380158.19	2201412.52
4	380185.53	2201371.69
5	380205.79	2201350.99
6	380221.60	2201363.18
7	380206.18	2201382.55
8	380211.98	2201387.34
9	380197.70	2201409.50
10	380186.64	2201401.45
1	380158.79	2201442.27
59:13:0460119:3, площадь 1056 кв.м		
1	380316.11	2201436.55
2	380309.58	2201443.72
3	380307.34	2201443.75
4	380302.68	2201447.98
5	380297.10	2201454.58
6	380296.10	2201453.84
7	380290.64	2201459.93
8	380281.85	2201469.61
9	380269.75	2201484.72
10	380266.11	2201491.71
11	380262.99	2201494.02
12	380250.43	2201491.43
13	380283.34	2201448.50
14	380294.23	2201436.90
15	380293.27	2201435.96
16	380302.44	2201426.26
1	380316.11	2201436.55
59:13:0460119:4, площадь 1530 кв.м		
1	380302.44	2201426.26
2	380293.27	2201435.96
3	380294.23	2201436.90
4	380283.34	2201448.50

№ п/п	X	Y
5	380250.43	2201491.43
6	380232.04	2201490.55
7	380261.74	2201450.20
8	380266.33	2201447.49
9	380270.09	2201441.91
10	380273.65	2201435.45
11	380271.44	2201433.55
12	380275.55	2201428.04
13	380272.91	2201425.85
14	380278.97	2201418.95
15	380284.81	2201411.79
16	380289.54	2201415.61
17	380291.32	2201417.35
1	380302.44	2201426.26
59:13:0460119:15, площадь 2293 кв.м		
1	380060.06	2201306.85
2	380088.97	2201327.54
3	380077.22	2201343.71
4	380099.83	2201361.18
5	380092.57	2201370.31
6	380085.47	2201378.70
7	380031.00	2201340.37
8	380040.82	2201329.27
9	380048.27	2201320.67
10	380053.90	2201314.51
11	380053.78	2201314.40
12	380056.32	2201311.09
13	380056.42	2201311.17
1	380060.06	2201306.85
59:13:0460111:14, площадь 1910 кв.м		
1	380447.13	2200836.45
2	380447.51	2200836.12
3	380448.22	2200836.63
4	380451.76	2200840.86
5	380453.15	2200843.33
6	380460.33	2200851.80
7	380460.06	2200852.04
8	380454.30	2200856.93
9	380445.37	2200865.14
10	380446.01	2200865.82
11	380431.33	2200880.74
12	380404.42	2200909.66

№ п/п	X	Y
13	380400.86	2200913.38
14	380396.58	2200907.05
15	380390.60	2200895.72
16	380389.51	2200887.48
17	380394.70	2200881.88
18	380406.59	2200871.65
19	380414.29	2200865.06
20	380426.60	2200854.48
21	380430.06	2200851.62
22	380440.62	2200842.58
23	380442.92	2200840.84
24	380442.65	2200840.43
1	380447.13	2200836.45
25	380418.57	2200869.44
26	380419.99	2200870.86
27	380418.57	2200872.28
28	380417.15	2200870.86
25	380418.57	2200869.44
59:13:0460111:5, площадь 1900 кв.м		
1	380464.18	2200848.32
2	380460.33	2200851.80
3	380460.06	2200852.04
4	380454.30	2200856.93
5	380445.37	2200865.14
6	380446.01	2200865.82
7	380431.33	2200880.74
8	380404.42	2200909.66
9	380419.03	2200925.61
10	380421.30	2200923.03
11	380444.07	2200897.83
12	380455.41	2200887.28
13	380461.34	2200882.07
14	380466.24	2200879.11
15	380475.89	2200872.20
16	380480.17	2200868.73
17	380474.42	2200861.07
18	380471.27	2200856.94
19	380469.19	2200854.44
1	380464.18	2200848.32
59:13:0460111:8, площадь 2500 кв.м		
1	380542.82	2200952.55

№ п/п	X	Y
2	380535.51	2200938.09
3	380531.94	2200931.91
4	380530.60	2200929.21
5	380525.10	2200918.68
6	380518.28	2200908.17
7	380516.45	2200909.09
8	380480.56	2200938.89
9	380470.13	2200947.64
10	380485.51	2200966.16
11	380510.66	2200969.66
1	380542.82	2200952.55
59:13:0460111:83, площадь 600 кв.м		
1	380558.35	2200987.38
2	380560.03	2200986.54
3	380550.88	2200969.10
4	380536.53	2200978.37
5	380526.11	2200984.34
6	380521.06	2200987.33
7	380527.10	2200998.69
8	380529.30	2200998.31
9	380534.93	2200997.74
10	380549.63	2200991.81
1	380558.35	2200987.38
59:13:0460111:50, площадь 2242 кв.м		
1	380593.07	2201040.98
2	380614.15	2201063.56
3	380612.32	2201065.41
4	380613.06	2201067.06
5	380601.04	2201104.80
6	380573.79	2201092.65
7	380575.20	2201089.52
8	380570.76	2201087.01
9	380563.56	2201082.08
10	380555.94	2201086.43
11	380552.24	2201068.59
12	380563.10	2201061.94
13	380573.84	2201054.70
14	380578.88	2201050.82
15	380583.78	2201046.85
16	380588.81	2201043.85
1	380593.07	2201040.98
59:13:0460111:17, площадь 2559 кв.м		

№ п/п	X	Y
1	380290.63	2201004.63
2	380270.11	2201022.18
3	380265.81	2201025.46
4	380262.16	2201019.37
5	380240.69	2200983.10
6	380232.58	2200969.67
7	380216.93	2200948.27
8	380235.53	2200933.91
9	380239.03	2200931.33
10	380248.20	2200943.15
11	380247.96	2200950.37
12	380252.54	2200955.67
13	380253.80	2200954.76
14	380271.94	2200979.56
15	380281.54	2200992.70
1	380290.63	2201004.63
59:13:0460111:18, площадь 1911 кв.м		
1	380240.69	2200983.10
2	380228.32	2200991.34
3	380204.13	2201008.22
4	380189.08	2200987.46
5	380188.88	2200987.56
6	380184.18	2200980.25
7	380180.12	2200973.15
8	380216.93	2200948.27
9	380232.58	2200969.67
1	380240.69	2200983.10
59:13:0460111:19, площадь 1670 кв.м		
1	380204.13	2201008.22
2	380212.41	2201024.95
3	380214.02	2201029.11
4	380215.64	2201032.37
5	380216.20	2201032.24
6	380222.86	2201030.74
7	380222.75	2201030.04
8	380230.41	2201026.26
9	380244.00	2201032.38
10	380248.49	2201028.93
11	380256.31	2201022.92
12	380262.16	2201019.37
13	380240.69	2200983.10
14	380228.32	2200991.34

№ п/п	X	Y
1	380204.13	2201008.22
59:13:0460111:51, площадь 1373 кв.м		
1	380221.42	2201056.76
2	380220.84	2201068.45
3	380218.54	2201077.29
4	380225.52	2201078.76
5	380231.87	2201080.60
6	380253.82	2201089.20
7	380276.01	2201099.30
8	380278.42	2201095.99
9	380286.46	2201082.39
10	380269.32	2201074.21
11	380255.99	2201067.47
12	380238.00	2201059.76
13	380233.57	2201057.91
14	380227.98	2201056.23
1	380221.42	2201056.76
59:13:0460111:25, площадь 2900 кв.м		
1	380333.23	2201125.00
2	380315.14	2201174.17
3	380305.36	2201193.13
4	380297.93	2201201.77
5	380285.99	2201190.32
6	380277.26	2201182.88
7	380282.95	2201175.74
8	380286.92	2201164.62
9	380288.54	2201160.70
10	380307.57	2201097.59
11	380321.91	2201100.96
12	380330.42	2201107.20
13	380333.15	2201114.72
1	380333.23	2201125.00
59:13:0460111:26, площадь 2050 кв.м		
1	380333.23	2201125.00
2	380354.55	2201138.80
3	380335.68	2201184.78
4	380327.70	2201200.62
5	380322.83	2201207.17
6	380313.99	2201217.46
7	380310.14	2201214.05
8	380306.23	2201210.34
9	380297.93	2201201.77

№ п/п	X	Y
10	380305.36	2201193.13
11	380315.14	2201174.17
1	380333.23	2201125.00
59:13:0460111:27, площадь 1600 кв.м		
1	380354.55	2201138.80
2	380373.18	2201157.80
3	380360.94	2201177.94
4	380347.32	2201200.31
5	380342.06	2201206.97
6	380322.76	2201225.95
7	380318.02	2201221.30
8	380313.99	2201217.46
9	380322.83	2201207.17
10	380327.70	2201200.62
11	380335.68	2201184.78
1	380354.55	2201138.80
59:13:0460111:29, площадь 1600 кв.м		
1	380343.28	2201245.73
2	380341.97	2201243.88
3	380369.38	2201211.58
4	380388.06	2201187.26
5	380399.05	2201199.54
6	380396.96	2201212.18
7	380391.81	2201219.05
8	380376.02	2201239.02
9	380356.63	2201260.08
1	380343.28	2201245.73
59:13:0460111:30, площадь 1415 кв.м		
1	380391.81	2201219.05
2	380411.33	2201236.63
3	380391.17	2201260.94
4	380375.22	2201278.08
5	380367.09	2201270.32
6	380356.63	2201260.08
7	380376.02	2201239.02
1	380391.81	2201219.05
59:13:0460111:31, площадь 2650 кв.м		
1	380411.33	2201236.63
2	380415.18	2201232.84
3	380425.89	2201225.41
4	380433.83	2201221.39
5	380439.26	2201221.05

№ п/п	X	Y
6	380443.78	2201225.03
7	380440.50	2201234.78
8	380428.99	2201264.00
9	380424.80	2201275.41
10	380423.04	2201285.43
11	380420.87	2201289.49
12	380418.10	2201293.17
13	380416.06	2201296.09
14	380408.18	2201306.01
15	380406.80	2201307.56
16	380399.65	2201300.82
17	380393.54	2201294.83
18	380387.94	2201289.64
19	380375.99	2201278.87
20	380375.22	2201278.08
21	380391.17	2201260.94
1	380411.33	2201236.63
22	380394.92	2201262.27
23	380401.41	2201262.37
24	380401.31	2201264.43
25	380394.81	2201264.24
22	380394.92	2201262.27
59:13:0460111:32, площадь 1542 кв.м		
1	380440.76	2201298.30
2	380447.37	2201287.99
3	380454.56	2201279.60
4	380428.99	2201264.00
5	380424.80	2201275.41
6	380423.04	2201285.43
7	380420.87	2201289.49
8	380418.10	2201293.17
9	380416.06	2201296.09
10	380408.18	2201306.01
11	380406.80	2201307.56
12	380428.37	2201327.40
13	380431.07	2201328.14
14	380434.71	2201324.24
15	380442.64	2201316.63
16	380450.71	2201308.79
1	380440.76	2201298.30
59:13:0460111:33, площадь 1662 кв.м		

№ п/п	X	Y
1	380443.78	2201225.03
2	380461.99	2201237.64
3	380456.46	2201255.02
4	380455.95	2201258.89
5	380456.80	2201262.21
6	380462.14	2201270.11
7	380470.96	2201280.15
8	380471.32	2201283.53
9	380475.12	2201288.30
10	380471.32	2201291.43
11	380459.57	2201300.17
12	380452.67	2201306.90
13	380450.71	2201308.79
14	380440.76	2201298.30
15	380447.37	2201287.99
16	380454.56	2201279.60
17	380428.99	2201264.00
18	380440.50	2201234.78
1	380443.78	2201225.03
19	380454.11	2201259.29
20	380452.69	2201257.87
21	380454.11	2201256.45
22	380455.53	2201257.87
19	380454.11	2201259.29
59:13:0460111:53, площадь 1500 кв.м		
1	380311.03	2200988.91
2	380348.83	2201023.47

№ п/п	X	Y
3	380369.86	2201000.40
4	380334.70	2200969.86
5	380312.94	2200987.03
1	380311.03	2200988.91
59:13:0460119:5, площадь 2138 кв.м		
1	380199.54	2201476.45
2	380200.46	2201475.31
3	380227.60	2201438.40
4	380244.15	2201451.56
5	380265.62	2201424.41
6	380273.93	2201414.40
7	380278.97	2201418.95
8	380272.91	2201425.85
9	380275.55	2201428.04
10	380271.44	2201433.55
11	380273.65	2201435.45
12	380270.09	2201441.91
13	380266.33	2201447.49
14	380261.74	2201450.20
15	380232.04	2201490.55
16	380195.40	2201481.50
1	380199.54	2201476.45
17	380236.04	2201451.95
18	380237.47	2201453.38
19	380236.04	2201454.80
20	380234.62	2201453.38
17	380236.04	2201451.95

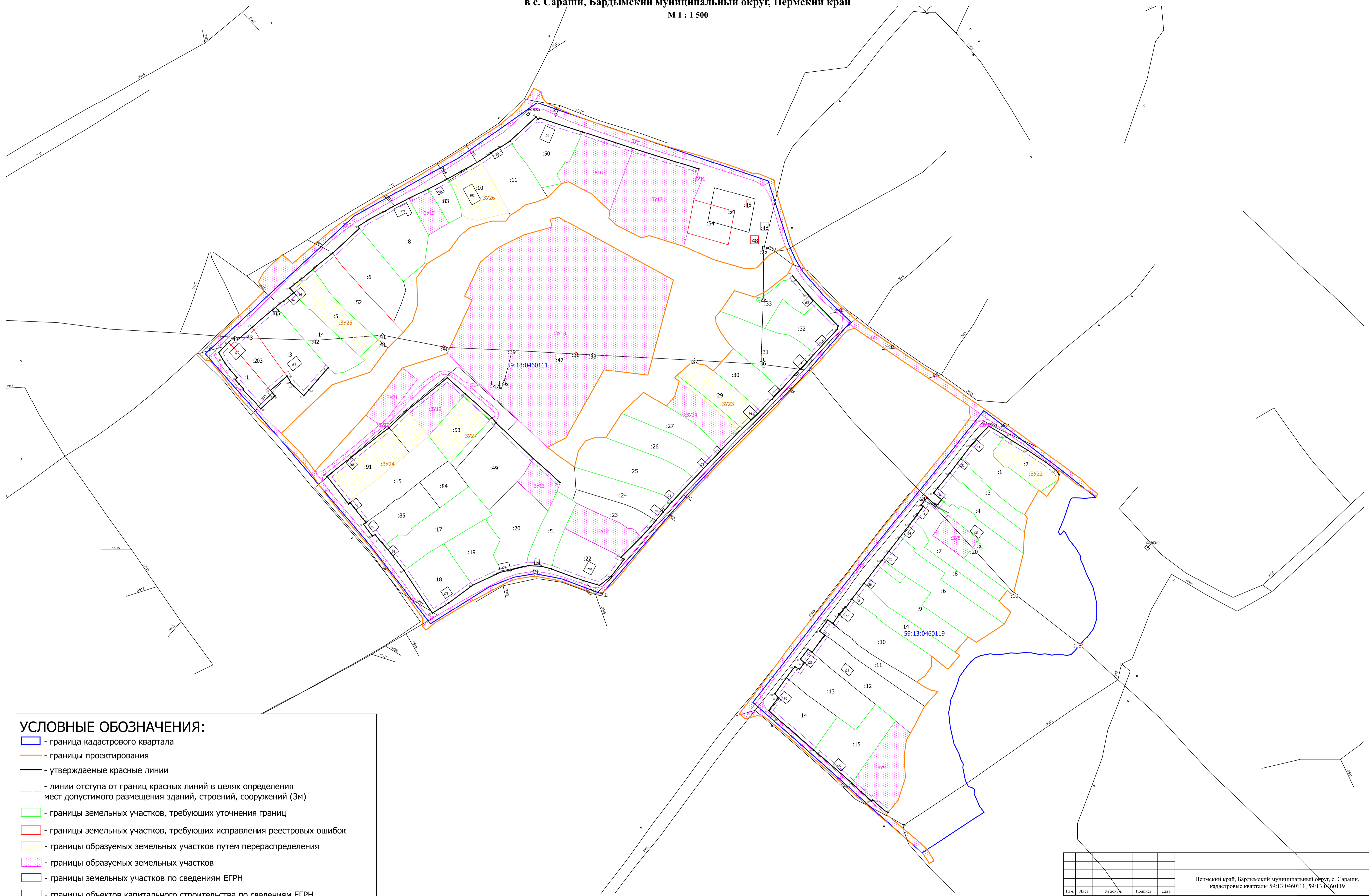
ГРАФИЧЕСКАЯ ЧАСТЬ

Инв. №	Подп. и дата	Взаи. инв. №

Изм.	Кол.уч	Лист	№	Подпись	Дата

40-2024-ПМТ.ПЗ

ЧЕРТЕЖ межевания территории
 кадастровых кварталов 59:13:0460111, 59:13:0460119
 в с. Сараши, Бардымский муниципальный округ, Пермский край
 М 1 : 1 500



УСЛОВНЫЕ ОБОЗНАЧЕНИЯ:

- граница кадастрового квартала
- границы проектирования
- утверждаемые красные линии
- линии отступа от границ красных линий в целях определения мест допустимого размещения зданий, строений, сооружений (Зм)
- границы земельных участков, требующих уточнения границ
- границы земельных участков, требующих исправления реестровых ошибок
- границы образуемых земельных участков путем перераспределения
- границы образуемых земельных участков
- границы земельных участков по сведениям ЕГРН
- границы объектов капитального строительства по сведениям ЕГРН

				Пермский край, Бардымский муниципальный округ, с. Сараши, кадастровые кварталы 59:13:0460111, 59:13:0460119		
Изм.	Лист	№ докум.	Подпись	Дата		
					Проект межевания территории Основная часть	
					ПМТ 44 48	
					Чертёж межевания территории М 1:1500	
					Филиал ПИК "Роскадастр" по Московской области	

Перм. край
Бардымский муниципальный округ
с. Сараши
кадастровые кварталы 59:13:0460111, 59:13:0460119

**Документация по планировке территорий
(проекты межевания территорий)**

**кадастровых кварталов 59:13:0460119, 59:13:0460111, расположенных
по адресу: Пермский край, Бардымский муниципальный округ, с. Сараша**

**Том 2
Материалы по обоснованию**

Московская область, 2024

Согласовано			
Разработка			

Взам. иев. №	
--------------	--

Подп. И дата	
--------------	--

Изм.	Кол. у	Лист	№	Подпись	Дата

40-2024-ПМТ.МО

Инв. №	
--------	--

Исполнитель	Папуловская Т.К.				
Руководитель	Дьяконова С.Г.				

Проект межевания территории кадастровых кварталов 59:13:0460119, 59:13:0460111

Стадия	Лист	Листов
ПМТ	45	48
Филиал ППК «Роскадастр» по Московской области		

2.1.1. Границы особо охраняемых природных территорий

Особо охраняемые природные территории в пределах границ проектирования кадастровых кварталов 59:13:0460119, 59:13:0460111 отсутствуют.

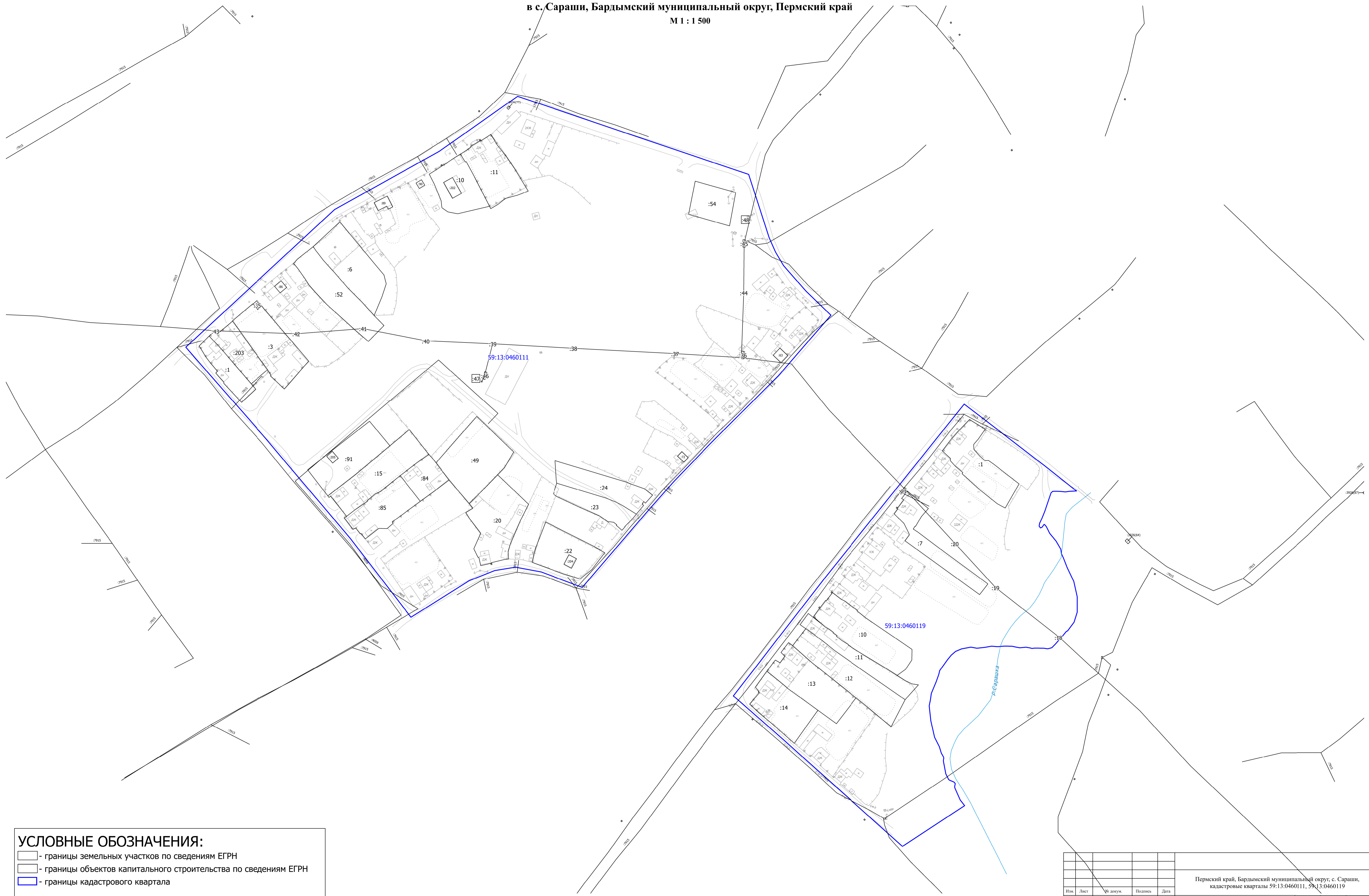
2.1.2. Границы территорий объектов культурного наследия

В пределах территории кадастровых кварталов 59:13:0460119, 59:13:0460111 объекты культурного наследия, включенные в единый государственный реестр, либо выявленные объекты культурного наследия отсутствуют.

2.1.3. Границы лесничеств, участковых лесничеств, лесных кварталов, лесотаксационных выделов или частей лесотаксационных выделов

Границы лесничеств, участковых лесничеств, лесных кварталов, лесотаксационных выделов или частей лесотаксационных выделов на чертежах материалов по обоснованию проекта межевания территории не отображены в связи с тем, что границы проектирования расположены вне лесного массива.

ПЛАН фактического землепользования
 территории кадастровых кварталов 59:13:0460111, 59:13:0460119
 в с. Сараша, Бардымский муниципальный округ, Пермский край
 М 1 : 1 500



УСЛОВНЫЕ ОБОЗНАЧЕНИЯ:
 [Thin black line] - границы земельных участков по сведениям ЕГРН
 [Thick black line] - границы объектов капитального строительства по сведениям ЕГРН
 [Blue line] - границы кадастрового квартала

				Пермский край, Бардымский муниципальный округ, с. Сараша, кадастровые кварталы 59:13:0460111, 59:13:0460119		
Изм.	Лист	№ докум.	Подпись	Дата	Статус	Листов
					ПМТ	47 48
Руководитель				Давыдова С.Г.		
Исполнитель				Папуловская Т.К.		
План фактического землепользования				Филиал ППК "Роскадастр" по Московской области		
М 1:1500						

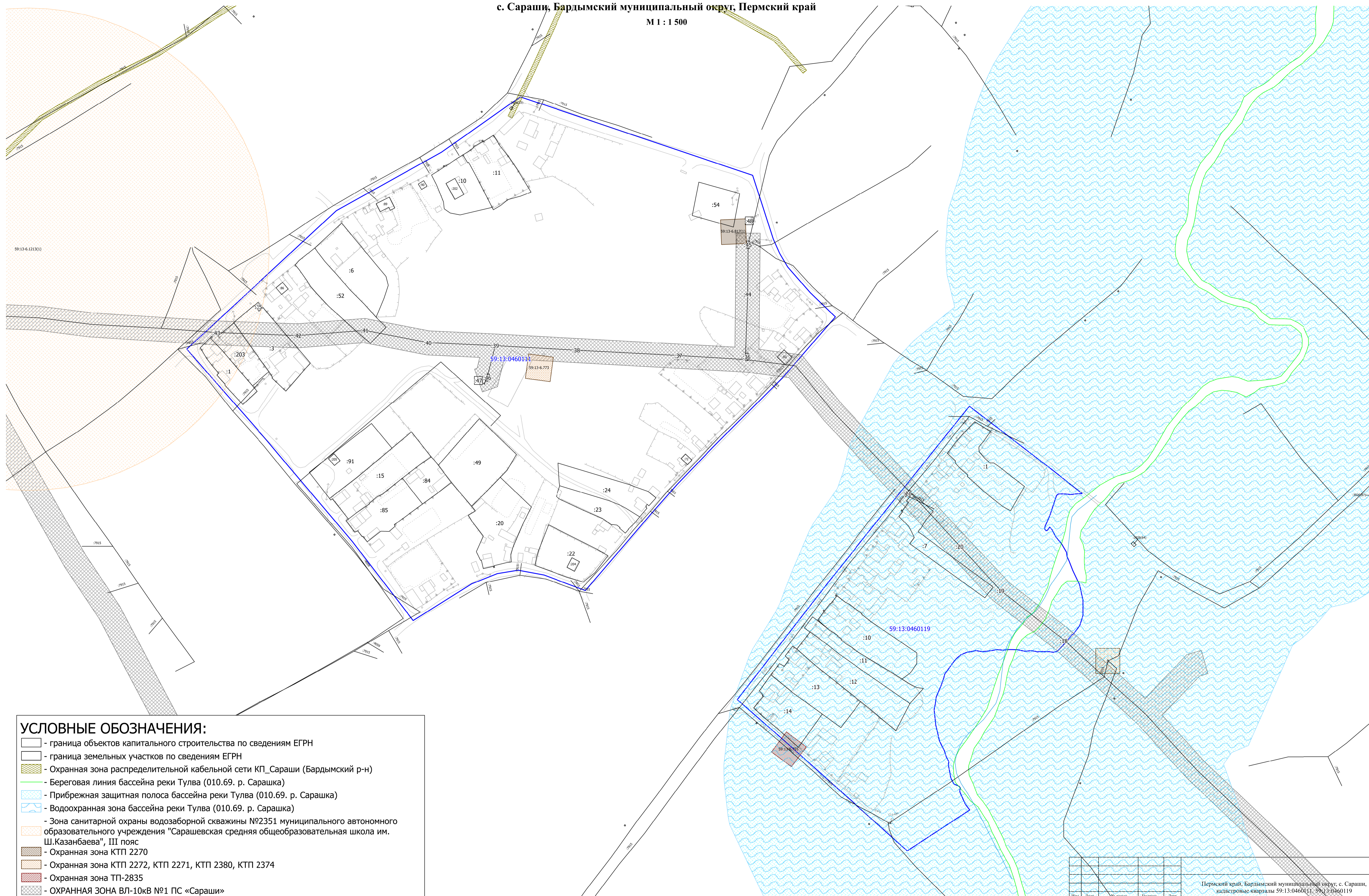
Перм. край, Бардымский муниципальный округ, с. Сараша, кадастровые кварталы 59:13:0460111, 59:13:0460119
 План № 04/01/2024
 Дата: 15.05.2024
 Лист 48 из 48

ЧЕРТЕЖ границ зон с особыми условиями использования территории

кадастровые кварталы 59:13:0460111, 59:13:0460119

с. Сараша, Бардымский муниципальный округ, Пермский край

М 1 : 1 500



УСЛОВНЫЕ ОБОЗНАЧЕНИЯ:

- граница объектов капитального строительства по сведениям ЕГРН
- граница земельных участков по сведениям ЕГРН
- Охранная зона распределительной кабельной сети КП_Сараша (Бардымский р-н)
- Береговая линия бассейна реки Тулва (010.69. р. Сарашка)
- Прибрежная защитная полоса бассейна реки Тулва (010.69. р. Сарашка)
- Водоохранная зона бассейна реки Тулва (010.69. р. Сарашка)
- Зона санитарной охраны водозаборной скважины №2351 муниципального автономного образовательного учреждения "Сарашевская средняя общеобразовательная школа им. Ш.Казанбаева", III пояс
- Охранная зона КТП 2270
- Охранная зона КТП 2272, КТП 2271, КТП 2380, КТП 2374
- Охранная зона ТП-2835
- ОХРАННАЯ ЗОНА ВЛ-10кВ №1 ПС «Сараша»
- граница кадастрового квартала

Пермский край, Бардымский муниципальный округ, с. Сараша, кадастровые кварталы 59:13:0460111, 59:13:0460119			
Имя	Ф.И.О.	Подпись	Дата
Руководитель	Давыдов С.Г.		
Исполнитель	Пануловская Т.К.		
Проект межевания территории Материалы по обоснованию			Стадия ПМТ
Чертеж границ зон с особыми условиями использования территории М 1:1500			Лист 48
			Листов 48
			Фирма ППК "Роскадастр" по Московской области

План № 001/2024
 План № 002/2024
 План № 003/2024
 План № 004/2024
 План № 005/2024
 План № 006/2024
 План № 007/2024
 План № 008/2024
 План № 009/2024
 План № 010/2024
 План № 011/2024
 План № 012/2024
 План № 013/2024
 План № 014/2024
 План № 015/2024
 План № 016/2024
 План № 017/2024
 План № 018/2024
 План № 019/2024
 План № 020/2024
 План № 021/2024
 План № 022/2024
 План № 023/2024
 План № 024/2024
 План № 025/2024
 План № 026/2024
 План № 027/2024
 План № 028/2024
 План № 029/2024
 План № 030/2024
 План № 031/2024
 План № 032/2024
 План № 033/2024
 План № 034/2024
 План № 035/2024
 План № 036/2024
 План № 037/2024
 План № 038/2024
 План № 039/2024
 План № 040/2024
 План № 041/2024
 План № 042/2024
 План № 043/2024
 План № 044/2024
 План № 045/2024
 План № 046/2024
 План № 047/2024
 План № 048/2024
 План № 049/2024
 План № 050/2024
 План № 051/2024
 План № 052/2024
 План № 053/2024
 План № 054/2024
 План № 055/2024
 План № 056/2024
 План № 057/2024
 План № 058/2024
 План № 059/2024
 План № 060/2024
 План № 061/2024
 План № 062/2024
 План № 063/2024
 План № 064/2024
 План № 065/2024
 План № 066/2024
 План № 067/2024
 План № 068/2024
 План № 069/2024
 План № 070/2024
 План № 071/2024
 План № 072/2024
 План № 073/2024
 План № 074/2024
 План № 075/2024
 План № 076/2024
 План № 077/2024
 План № 078/2024
 План № 079/2024
 План № 080/2024
 План № 081/2024
 План № 082/2024
 План № 083/2024
 План № 084/2024
 План № 085/2024
 План № 086/2024
 План № 087/2024
 План № 088/2024
 План № 089/2024
 План № 090/2024
 План № 091/2024
 План № 092/2024
 План № 093/2024
 План № 094/2024
 План № 095/2024
 План № 096/2024
 План № 097/2024
 План № 098/2024
 План № 099/2024
 План № 100/2024