

**Документация по планировке территорий
(проекты межевания территорий)**

**кадастровых кварталов 59:13:0460204, 59:13:0460201, 59:13:0460202,
расположенных по адресу: Пермский край,
Бардымский муниципальный округ, с. Сараша**

Согласовано				
Разработка				

Московская область, 2024

Инв. №	Подп. И дата	Взам. иев. №						

Изм.	Кол.у	Лист	№	Подпись	Дата	39-2024-ПМТ			
						Проект межевания территории кадастровых кварталов 59:13:0460204, 59:13:0460201, 59:13:0460202	Стадия	Лист	Листов
							ПМТ	1	85
Исполнитель		Папуловская Т.К.				Филиал ППК «Роскадастр» по Московской области			
Руководитель		Дьяконова С.Г.							

СОСТАВ ПРОЕКТА

№ тома	Обозначение	Наименование	Примечание
1	39-2024-ПМТ.ПЗ	Основная часть проекта межевания территории	
2	39-2024-ПМТ.МО	Материалы по обоснованию проекта межевания территории	

СОДЕРЖАНИЕ

№ п/п	Наименование	Лист
Том 1	Основная часть проекта межевания территории	3
1.1.	Текстовая часть	4
1.1.1.	Основные положения	4
1.1.2.	Общая характеристика объекта проектирования	5
1.1.3.	Описание предлагаемых проектных решений	7
1.1.4.	Установление публичных сервитутов, обременений	9
1.1.5.	Перечень и сведения о площади и виде разрешенного использования земельных участков фактического землепользования	11
1.1.6.	Перечень и сведения о площади и виде разрешенного использования образуемых земельных участков	25
1.1.7.	Целевое назначение лесов	34
1.1.8.	Основные технико-экономические показатели проекта межевания территории	34
1.1.9.	Сведения о границах территории, в отношении которой утвержден проект межевания	34
1.1.9.1.	Ведомость координат поворотных точек границ красных линий	40
1.1.9.2.	Ведомость координат поворотных точек границ формируемых и изменяемых земельных участков	48
1.2.	Графическая часть	80
	Чертеж межевания территории М 1:1500	81
Том 2	Материалы по обоснованию проекта межевания территории	82
2.1.	Границы особо охраняемых природных территорий	83
2.2.	Границы территорий объектов культурного наследия	83
2.3.	Границы лесничеств, участковых лесничеств, лесных кварталов, лесотаксационных выделов или частей лесотаксационных выделов	83
	План фактического землепользования М 1:1500	84
	Чертеж границ зон с особыми условиями использования территорий М 1:1500	85

Инв. №	Подп. и дата	Взаим. инв. №

Изм.	Кол.уч	Лист	№	Подпись	Дата	39-2024-ПМТ	Лист
							2

Документация по планировке территорий
(проекты межевания территорий)

кадастровых кварталов 59:13:0460204, 59:13:0460201, 59:13:0460202,
расположенных по адресу: Пермский край,
Бардымский муниципальный округ, с. Сараши

Том 1
Основная часть

Московская область, 2024

39-2024-ПМТ.ПЗ

Проект межевания территории
кадастровых кварталов 59:13:0460204,
59:13:0460201, 59:13:0460202

Стадия	Лист	Листов
ПМТ	3	85
Филиал ППК «Роскадастр» по Московской области		

Согласовано									
	Разработка								
Взам. иев. №									
Подп. И дата									
Инв. №									
	Исполнитель	Папуловская Т.К.							
	Руководитель	Дьяконова С.Г.							

1.1.1. Основные положения

Проект межевания территории кадастровых кварталов 59:13:0460204, 59:13:0460201, 59:13:0460202, расположенных по адресу: Пермский край, Бардымский муниципальный округ, с. Сараши, разработан в рамках муниципального контракта № 0356500001423005981 от 29.12.2023 и договора субподряда на выполнение работ по разработке проектов межевания территории и проведению комплексных кадастровых работ от 06.02.2024.

Целью разработки проекта межевания территории является:

- определение местоположения границ образуемых и (или) изменяемых земельных участков;
- установление, изменение, отмена красных линий для застроенных территорий, в границах которых не планируется размещение новых объектов капитального строительства, а также для установление, изменение, отмена красных линий в связи с образованием и (или) изменением земельного участка, расположенного в границах территории, применительно к которой не предусматривается осуществление деятельности по комплексному и устойчивому развитию территории, при условии, что такие установление, изменение, отмена влекут за собой исключительно изменение границ территории общего пользования.

При разработке проекта межевания территории была использована следующая нормативная документация:

- Градостроительный кодекс Российской Федерации от 29.12.2004 № 190-ФЗ;
- Земельный кодекс Российской Федерации от 25.10.2001 № 136-ФЗ;
- СП 42.13330.2016. Свод правил. Градостроительство. Планировка и застройка городских и сельских поселений. Актуализированная редакция СНиП 2.07.01-89*;
- Инструкция о порядке проектирования и установления красных линий в городах и других поселениях Российской Федерации РДС 30-201-98;
- Генеральный план Бардымского муниципального округа Пермского края, утвержденный Решением Думы Бардымского муниципального округа Пермского края от 15.12.2021 № 356;
- Правила землепользования и застройки Бардымского муниципального округа, утвержденные постановлением администрации Бардымского муниципального округа от 21.12.2021 №292-01-02-1923-п;
- Градостроительная, землеустроительная документация, материалы и данные федерального, территориальных и ведомственных картографо-геодезических фондов, ситуационные планы, содержащихся в технических паспортах расположенных на земельных участках объектов недвижимости, планово-картографические материалы, документы о правах на землю и иные документы, содержащие сведения о местоположении границ земельных участков (материалы инвентаризации - межевания земельных участков).

При разработке проекта межевания территории использованы следующие исходные данные:

- Распоряжение администрации Бардымского муниципального округа Пермского края «О разрешении подготовки документации по планировке территорий (проекты межевания территорий) кадастровых кварталов 59:13:0460204, 59:13:0460201, 59:13:0460202, 59:13:0460119, 59:13:0460111, 59:13:0460103» от 24.01.2024 № 292-01-03-37-р;
- Кадастровые планы территории кадастровых кварталов 59:13:0460204, 59:13:0460201, 59:13:0460202, 59:13:0000000.

1.1.2. Общая характеристика объекта проектирования

Разработка проекта межевания территории осуществляется в отношении кадастровых кварталов 59:13:0460204, 59:13:0460201, 59:13:0460202, расположенных в границах населенного пункта с. Сараши, Бардымского муниципального округа Пермского края, ограниченных улицами: Чапаева, Ленина, Вахитова, М.Горького, Пушкина, Гагарин.

Местоположение территории кадастровых кварталов представлено на рисунке 1, местоположение территории проектирования представлено на рисунке 2.



Рис. 1 Местоположение территории кадастровых кварталов 59:13:0460204, 59:13:0460201, 59:13:0460202



Рис. 2 Местоположение территории проектирования

Площадь территории в утвержденных границах проектирования составляет 322 273 кв. м (32,23 га).

В соответствии с Правилами землепользования и застройки Бардымского муниципального округа, рассматриваемая территория расположена в границах территориальной зоны Ж-1 (Зона застройки индивидуальными жилыми домами, малоэтажными многоквартирными жилыми домами и домами блокированной застройки), О-1 (Зона делового, общественного и коммерческого назначения), Р-2 (Иные зоны (рекреационные)).

Рассматриваемая территория является застроенной, имеются сложившиеся землепользования, представленные в основном такими видами использования как: для ведения личного подсобного хозяйства.

Фрагмент карты градостроительного зонирования проектируемой территории представлен на рисунке 3.

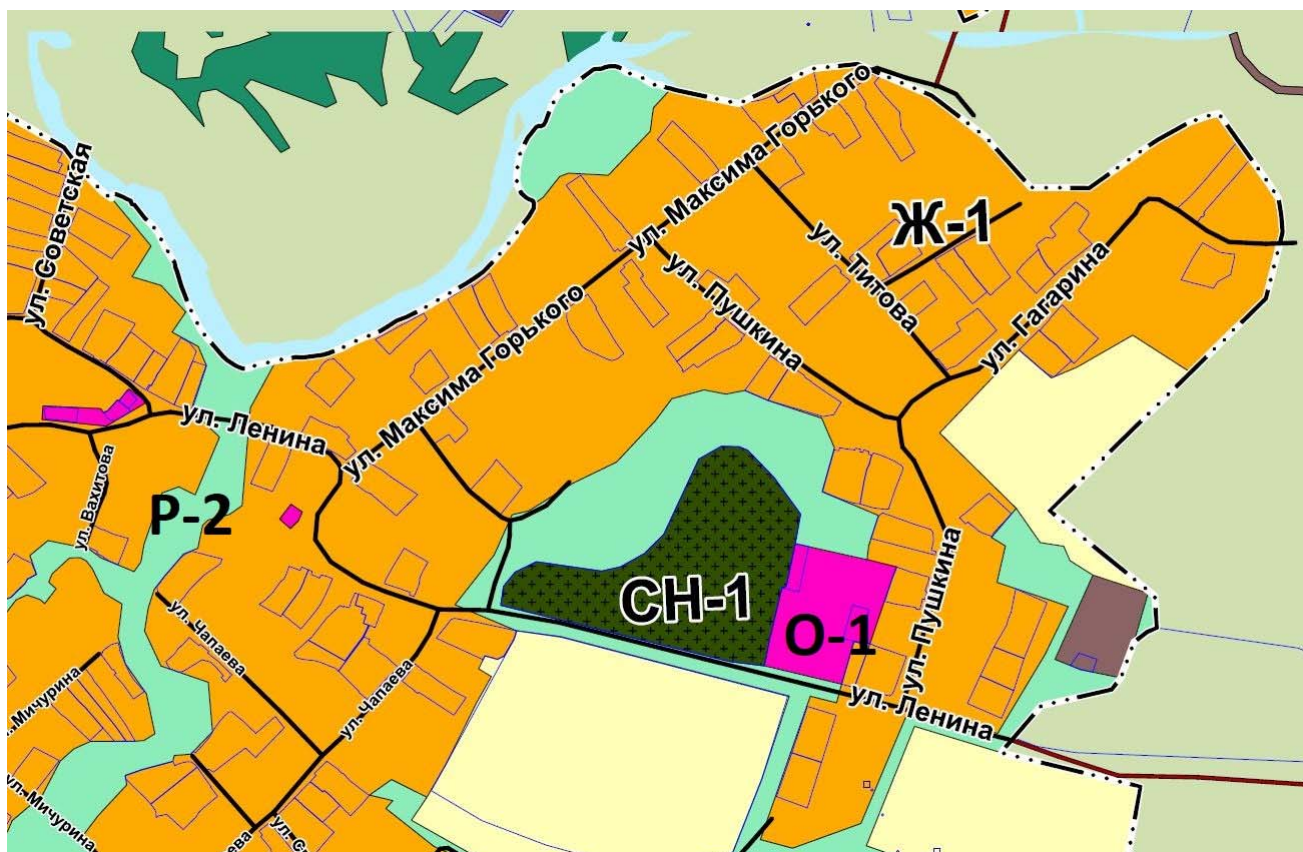


Рис.3 Фрагмент карты градостроительного зонирования

В границах проектируемой территории выявлены:

- 48 земельный участок, местоположение границ которого установлено ранее в результате выполнения работ по межеванию земельных участков,
- 73 ранее учтенных земельных участков, местоположение границ которых не установлено в соответствии с требованиями земельного законодательства.

Подробная информация о земельных участках, расположенных в границах проектируемой территории, приведена в таблице 2 «Перечень и сведения о площади и виде разрешенного использования земельных участков фактического землепользования».

1.1.3. Описание предлагаемых проектных решений

С учетом произведенных измерений и результата анализа имеющихся документов об объектах недвижимости, расположенных в пределах кадастровых кварталов 59:13:0460204, 59:13:0460201, 59:13:0460202 проектом межевания предлагается:

1. Установить на территории проектирования красные линии с учетом сформированных земельных участков, с учетом требуемой ширины проезжей части существующих улиц и проездов и предусмотренных проектом изменяемых границ земельных участков. Координаты поворотных точек утверждаемых красных линий

приведены в таблице 6 «Ведомость координат поворотных точек утверждаемых красных линий»;

2. В отношении земельных участков, местоположение границ которых не установлено в соответствии с требованиями земельного законодательства, в том числе в случае, если местоположение границ характерных точек границ земельных участков определено с точностью ниже нормативной (для земельных участков, отнесенных к землям населенных пунктов эта величина составляет – 0,1 м), установить местоположение границ таких земельных участков исходя из сведений, содержащихся в документах, подтверждающих право на земельные участки, документах, определявших местоположение границ земельных участков при образовании, в соответствии с фактическим положением границ на местности.

3. Сформировать:

- земельные участки из земель, находящихся в государственной собственности (31 шт. из них – 17 – земельные участки (территории) общего пользования);
- земельные участки путем перераспределения земельных участков и земель государственной собственности (26 шт.).

Подробная информация об образуемых земельных участках представлена в таблице 3.

Проектом межевания территории предусматривается уточнение земельных участков (в том числе путем исправления реестровой ошибки). Указанная информация представлена в таблице 2, графическая часть отображена на чертеже межевания территории.



Рис.4 Местоположение утверждаемых красных линий

1.1.4. Установление публичных сервитутов, обременений

В пределах территории кадастровых кварталов 59:13:0460204, 59:13:0460201, 59:13:0460202 объекты культурного наследия, включенные в единый государственный реестр, либо выявленные объекты культурного наследия отсутствуют.

Проектом межевания территории не предусмотрено установление публичных сервитутов на земельных участках.

Информация о зонах с особыми условиями использования территории, установленными в границах проектирования, приведена в таблице 1.

Таблица 1

Номер зоны 1	Наименование зоны 2	Тип зоны 3
59:13-6.750	Охранная зона ВЛ 0,4 кВ от КТП №2271, ВЛ 0,4 кВ от КТП № 2380	Охранная зона инженерных коммуникаций
59:13-6.2942	ВЛ 0,4кВ №3 от КТП№2271 с.Сараша, ВЛ 0,4кВ №2 от КТП№2189 с.Уймуж, ВЛ 0,4кВ №2 от КТП№2156 с.Уймуж, ВЛ 0,4кВ №3 от КТП№2885 д.Ишимово, ВЛ 0,4кВ №2 от КТП№2519 с.Константиновка, ВЛ 0,4кВ №1 от КТП№2254 с.Куземьярово в Бардымском м.о., Пермский край	Охранная зона инженерных коммуникаций
59:13-6.773	Охранная зона КТП 2272, КТП 2271, КТП 2380, КТП 2374	Охранная зона инженерных коммуникаций
59:13-6.2605	Прибрежная защитная полоса бассейна реки Тулва (010.69. р. Сарашка)	Прибрежная защитная полоса
59:13-6.2659	Прибрежная защитная полоса бассейна реки Тулва (010.71 руч. Ручей без названия)	Прибрежная защитная полоса
59:13-6.2657	Прибрежная защитная полоса бассейна реки Тулва (010.70 руч. Ручей без названия)	Прибрежная защитная полоса
59:13-6.2607	Прибрежная защитная полоса бассейна реки Тулва (010.69.01. р. Балаелга)	Прибрежная защитная полоса

59:13-6.2604	Водоохранная зона бассейна реки Тулва (010.69. р. Сарашка)	Водоохранная зона
59:13-6.2658	Водоохранная зона бассейна реки Тулва (010.71 руч. Ручей без названия)	Водоохранная зона
59:13-6.2656	Водоохранная зона бассейна реки Тулва (010.70 руч. Ручей без названия)	Водоохранная зона
59:13-6.2606	Водоохранная зона бассейна реки Тулва (010.69.01. р. Балаелга)	Водоохранная зона
59:13-5.881	Береговая линия бассейна реки Тулва (010.69. р. Сарашка)	Береговая линия (граница водного объекта)
59:13-5.882	Береговая линия бассейна реки Тулва (010.69.01. р. Балаелга)	Береговая линия (граница водного объекта)
59:13-5.907	Береговая линия бассейна реки Тулва (010.70 руч. Ручей без названия)	Береговая линия (граница водного объекта)
59:13-5.908	Береговая линия бассейна реки Тулва (010.71 руч. Ручей без названия)	Береговая линия (граница водного объекта)

1.1.5. Перечень и сведения о площади и виде разрешенного использования земельных участков фактического землепользования

Таблица 2

№ п/п	Кадастровый номер	Правовое положение	Адрес (описание местоположения)	Вид разрешенного использования	Площадь по документу, кв.м	Площадь по проекту, кв.м.	Примечание
1	59:13:0460201:1	Долевая собственность	край Пермский, р-н Бардымский, с. Сараши, ул. Ленина, дом 46	Для ведения личного подсобного хозяйства	2500	2280	Местоположение границ земельного участка не установлено, требуется уточнение
2	59:13:0460201:10	Собственность	край Пермский, р-н Бардымский, с. Сараши, ул. М.Горького, дом 21	Для ведения личного подсобного хозяйства	2200	2848	Местоположение границ земельного участка не установлено, требуется уточнение
3	59:13:0460201:11	Собственность	край Пермский, р-н Бардымский, с. Сараши, ул. Максима Горького, дом 23	Для ведения подсобного хозяйства	2023	-	Местоположение границ земельного участка установлено, границы не изменяются
4	59:13:0460201:13	Собственность (рвп)	край Пермский, р-н Бардымский, с. Сараши, ул. М.Горького, дом 32	Для ведения личного подсобного хозяйства	2600	1996	Местоположение границ земельного участка не установлено, требуется уточнение. Расположен в квартале 59:13:0460204.
5	59:13:0460201:14	Собственность	край Пермский, р-н Бардымский, с. Сараши, ул. М.Горького, дом 33	для личного подсобного хозяйства	2618	-	Местоположение границ земельного участка установлено, границы не изменяются
6	59:13:0460201:17	Собственность	край Пермский, р-н Бардымский, с. Сараши, ул. М.Горького, дом 35	для личного подсобного хозяйства	2100	-	Местоположение границ земельного участка установлено, границы не изменяются
7	59:13:0460201:173	Собственность	Российская Федерация, Пермский край, м.о. Бардымский, с. Сараши, ул. Ленина, з/у 50	Для ведения личного подсобного хозяйства	2066	-	Местоположение границ земельного участка установлено, границы не изменяются
8	59:13:0460201:19	Собственность	край Пермский, р-н Бардымский, с. Сараши, ул. Максима Горького, дом 43	Для ведения личного подсобного хозяйства	1700	1210	Местоположение границ земельного участка не установлено, требуется уточнение
9	59:13:0460201:2	Собственность	край Пермский, р-н Бардымский, с. Сараши, ул. Ленина, дом 48	Для ведения личного подсобного хозяйства	1664	-	Местоположение границ земельного участка установлено, границы не изменяются

№ п/п	Кадастровый номер	Правовое положение	Адрес (описание местоположения)	Вид разрешенного использования	Площадь по документу, кв.м	Площадь по проекту, кв.м.	Примечание
10	59:13:0460201:20	Собственность	край Пермский, р-н Бардымский, с. Сараши, ул. М.Горького, дом 41	Для ведения личного подсобного хозяйства	1000	1262	Местоположение границ земельного участка не установлено, требуется уточнение
11	59:13:0460201:21	Собственность	край Пермский, р-н Бардымский, с. Сараши, ул. М.Горького, дом 46	Для ведения личного подсобного хозяйства	1500	1861	Местоположение границ земельного участка не установлено, требуется уточнение. Расположен в квартале 59:13:0460204.
12	59:13:0460201:22	Собственность	край Пермский, р-н Бардымский, с. Сараши, ул. М.Горького, дом 47	Для ведения личного подсобного хозяйства	1500	1228	Местоположение границ земельного участка не установлено, требуется уточнение
13	59:13:0460201:23	Собственность	край Пермский, р-н Бардымский, с. Сараши, ул. М. Горького, дом 51	Для ведения личного подсобного хозяйства	2100	2212	Местоположение границ земельного участка не установлено, требуется уточнение
14	59:13:0460201:24	Собственность	край Пермский, р-н Бардымский, с. Сараши, ул. М.Горького, дом 50	Для ведения личного подсобного хозяйства	1700	1923	Местоположение границ земельного участка не установлено, требуется уточнение. Расположен в квартале 59:13:0460204.
15	59:13:0460201:26	Собственность	край Пермский, р-н Бардымский, с. Сараши, ул. Максима Горького, дом 25	Для ведения личного подсобного хозяйства	1679	-	Местоположение границ земельного участка установлено, границы не изменяются
16	59:13:0460201:27	Собственность	Пермский край, Бардымский район, с. Сараши, ул. М.Горького, д. 20 "а"	Для личного подсобного хозяйства	2490	-	Расположен в квартале 59:13:0460203
17	59:13:0460201:28	Собственность	край Пермский, р-н Бардымский, с. Сараши, ул. М. Горького, дом 39	Для ведения личного подсобного хозяйства	2500	2020	Местоположение границ земельного участка не установлено, требуется уточнение
18	59:13:0460201:29	Совместная собственность	край Пермский, р-н Бардымский, с. Сараши, ул. М.Горького, дом 17	Для ведения личного подсобного хозяйства	1500	1758	Местоположение границ земельного участка не установлено, требуется уточнение
19	59:13:0460201:30	Собственность	край Пермский, р-н Бардымский, с. Сараши, ул. М. Горького, дом 29 а	Для ведения личного подсобного хозяйства	1000	1123	Местоположение границ земельного участка не установлено, требуется уточнение

№ п/п	Кадастровый номер	Правовое положение	Адрес (описание местоположения)	Вид разрешенного использования	Площадь по документу, кв.м	Площадь по проекту, кв.м.	Примечание
20	59:13:0460201:31	Собственность	край Пермский, р-н Бардымский, с. Сараши, ул. М.Горького, дом 37	Для ведения личного подсобного хозяйства	1500	2095	Местоположение границ земельного участка не установлено, требуется уточнение
21	59:13:0460201:4	Собственность	край Пермский, р-н Бардымский, с. Сараши, ул. М.Горького, дом 1	Для ведения личного подсобного хозяйства	1500	2200	Местоположение границ земельного участка не установлено, требуется уточнение
22	59:13:0460201:5	Собственность	край Пермский, р-н Бардымский, с. Сараши, ул. М. Горького, дом 3	Для ведения личного подсобного хозяйства	2000	1268	Местоположение границ земельного участка не установлено, требуется уточнение
23	59:13:0460201:59	Собственность	Пермский край, р-н Бардымский, с. Сараши, ул. М.Горького, д. 53	Для ведения личного подсобного хозяйства	1767	-	Местоположение границ земельного участка установлено, границы не изменяются. Участок пересекает береговая линия 59:13-5.908. Фактически водный объект отсутствует на местности.
24	59:13:0460201:6	Собственность	край Пермский, р-н Бардымский, с. Сараши, ул. М.Горького, дом 5	Для ведения личного подсобного хозяйства	2100	1431	Местоположение границ земельного участка не установлено, требуется уточнение
25	59:13:0460201:60	Собственность	Пермский край, р-н Бардымский, с. Сараши, ул. М.Горького, д. 53а	Для ведения личного подсобного хозяйства	1063	-	Местоположение границ земельного участка установлено, границы не изменяются
26	59:13:0460201:7	Долевая собственность	край Пермский, р-н Бардымский, с. Сараши, ул. М.Горького, дом 19	Для ведения личного подсобного хозяйства	1214,32	-	Местоположение границ земельного участка установлено, границы не изменяются
27	59:13:0460201:9	Собственность	край Пермский, р-н Бардымский, с. Сараши, ул. М.Горького, дом 15	Для ведения личного подсобного хозяйства	950,61	-	Местоположение границ земельного участка установлено, границы не изменяются
28	59:13:0460204:8	Собственность	Пермский край, Бардымский р-н, с. Сараши, ул. М.Горького, 45	для личного подсобного хозяйства	2084	-	Местоположение границ земельного участка установлено, границы не изменяются

№ п/п	Кадастровый номер	Правовое положение	Адрес (описание местоположения)	Вид разрешенного использования	Площадь по документу, кв.м	Площадь по проекту, кв.м.	Примечание
29	59:13:0460203:13	Долевая собственность	край Пермский, р-н Бардымский, с. Сараши, ул. М.Горького, дом 29	Для ведения личного подсобного хозяйства	2000	1628	Местоположение границ земельного участка не установлено, требуется уточнение
30	59:13:0460201:174	-	Пермский край, район Бардымский, село Сараши, улица М.Горького, д. 7	Для ведения личного подсобного хозяйства	2000	1767	Местоположение границ земельного участка не установлено, требуется уточнение
31	59:13:0460203:11	Собственность	Пермский край, район Бардымский, с. Сараши, ул. М.Горького, дом 27	Для ведения личного подсобного хозяйства	1900	1965	Местоположение границ земельного участка не установлено, требуется уточнение
32	59:13:0460202:1	Долевая собственность	край Пермский, р-н Бардымский, с. Сараши, ул. Ленина, дом 49	Для ведения личного подсобного хозяйства	1500	1500	Местоположение границ земельного участка установлено, требуется исправление реестровой ошибки
33	59:13:0460202:10	Собственность	край Пермский, р-н Бардымский, с. Сараши, ул. Ленина, дом 61	Для ведения личного подсобного хозяйства	1800	-	Местоположение границ земельного участка установлено, границы не изменяются
34	59:13:0460202:11	Долевая собственность	край Пермский, р-н Бардымский, с. Сараши, ул. Ленина, дом 63	Для ведения личного подсобного хозяйства	1400	1458	Местоположение границ земельного участка не установлено, требуется уточнение
35	59:13:0460202:12	Собственность	край Пермский, р-н Бардымский, с. Сараши, ул. Чапаева, 12	для личного подсобного хозяйства	1400	1893	Местоположение границ земельного участка не установлено, требуется уточнение
36	59:13:0460202:13	Долевая собственность	край Пермский, р-н Бардымский, с. Сараши, ул. Ленина, дом 65	Для ведения личного подсобного хозяйства	2651	-	Местоположение границ земельного участка установлено, границы не изменяются

№ п/п	Кадастровый номер	Правовое положение	Адрес (описание местоположения)	Вид разрешенного использования	Площадь по документу, кв.м	Площадь по проекту, кв.м.	Примечание
37	59:13:0460202:14	Собственность	край Пермский, р-н Бардымский, с. Сараши, ул. Чапаева, дом 10	Для ведения личного подсобного хозяйства	1700	2170	Местоположение границ земельного участка не установлено, требуется уточнение
38	59:13:0460202:15	Собственность	край Пермский, р-н Бардымский, с. Сараши, ул. Ленина, дом 67	Для ведения личного подсобного хозяйства	1646,79	-	Местоположение границ земельного участка установлено, границы не изменяются. Участок пересекает береговая линия 59:13-5.882
39	59:13:0460202:16	Собственность	край Пермский, р-н Бардымский, с. Сараши, ул. Ленина, дом 69	Для ведения личного подсобного хозяйства	1100	1300	Местоположение границ земельного участка не установлено, требуется уточнение
40	59:13:0460202:17	Собственность	край Пермский, р-н Бардымский, с. Сараши, ул. Чапаева, дом 2	Для ведения личного подсобного хозяйства	1500	1591	Местоположение границ земельного участка не установлено, требуется уточнение
41	59:13:0460202:18	Собственность	край Пермский, р-н Бардымский, с. Сараши, ул. Чапаева, дом 4	для ведения личного подсобного хозяйства	2458	-	Местоположение границ земельного участка установлено, границы не изменяются
42	59:13:0460202:19	Собственность	край Пермский, р-н Бардымский, с. Сараши, ул. Чапаева, дом 6	Для ведения личного подсобного хозяйства	2800	2970	Местоположение границ земельного участка не установлено, требуется уточнение
43	59:13:0460202:2	Собственность	край Пермский, р-н Бардымский, с. Сараши, ул. Ленина, дом 51	для личного подсобного хозяйства	2848	2940	Местоположение границ земельного участка не установлено, требуется уточнение
44	59:13:0460202:20	Собственность	Пермский край, р-н Бардымский, с. Сараши, ул. Чапаева, д 8	Для ведения личного подсобного хозяйства	1500	1500	Местоположение границ земельного участка не установлено, требуется уточнение. Участок пересекает береговая линия 59:13-5.882, которая не совпадает с фактическим урезом воды.

№ п/п	Кадастровый номер	Правовое положение	Адрес (описание местоположения)	Вид разрешенного использования	Площадь по документу, кв.м	Площадь по проекту, кв.м.	Примечание
45	59:13:0460202:21	Собственность	край Пермский, р-н Бардымский, с. Сараши, ул. Вахитова, дом 8	Для ведения личного подсобного хозяйства	1300		Местоположение границ земельного участка установлено, границы не изменяются
46	59:13:0460202:4	Собственность	край Пермский, р-н Бардымский, с. Сараши, ул. Ленина, дом 55	Для ведения личного подсобного хозяйства	1700	2200	Местоположение границ земельного участка не установлено, требуется уточнение
47	59:13:0460202:5	Собственность	край Пермский, р-н Бардымский, с. Сараши, ул. Чапаева, дом 18	Для ведения личного подсобного хозяйства	2300	-	Местоположение границ земельного участка установлено, границы не изменяются
48	59:13:0460202:6	Долевая собственность	край Пермский, р-н Бардымский, с. Сараши, ул. Чапаева, дом 16	Для ведения личного подсобного хозяйства	2300	2452	Местоположение границ земельного участка не установлено, требуется уточнение
49	59:13:0460202:7	Собственность	край Пермский, р-н Бардымский, с. Сараши, ул. Ленина, дом 57	Для личного подсобного хозяйства	2800	3478	Местоположение границ земельного участка не установлено, требуется уточнение. Участок многоконтурный, в связи с пересечением его береговой линией 59:13-5.882, которая не совпадает с фактическим урезом воды.
50	59:13:0460202:8	Долевая собственность	Пермский край, р-н Бардымский, с. Сараши, ул. Ленина, дом 59	Для ведения личного подсобного хозяйства	1400	-	Местоположение границ земельного участка установлено, границы не изменяются
51	59:13:0460202:9	Долевая собственность	край Пермский, р-н Бардымский, с. Сараши, ул. Чапаева, дом 14	Для ведения личного подсобного хозяйства	1500	1688	Местоположение границ земельного участка не установлено, требуется уточнение
52	59:13:0460114:6	Собственность	край Пермский, р-н Бардымский, с. Сараши, ул. Вахитова, дом 10	Для личного подсобного хозяйства	1718	2400	Местоположение границ земельного участка не установлено, требуется уточнение
53	59:13:0460114:45	Собственность	край Пермский, р-н Бардымский, с. Сараши, ул. Ленина, дом 47	Для личного подсобного хозяйства	2500	3200	Местоположение границ земельного участка не установлено, требуется уточнение

№ п/п	Кадастровый номер	Правовое положение	Адрес (описание местоположения)	Вид разрешенного использования	Площадь по документу, кв.м	Площадь по проекту, кв.м.	Примечание
54	59:13:0460201:15	Собственность	Пермский край, р-н Бардымский, с. Сараши, ул. М.Горького, д. 36	Для ведения личного подсобного хозяйства	1652	-	Местоположение границ земельного участка установлено, границы не изменяются
55	59:13:0460201:18	Собственность	край Пермский, р-н Бардымский, с. Сараши, ул. М.Горького, д. 42	для ведения личного подсобного хозяйства	2400	-	Местоположение границ земельного участка установлено, границы не изменяются
56	59:13:0460204:1	Собственность	край Пермский, р-н Бардымский, с. Сараши, ул. М.Горького, дом 30	Для ведения личного подсобного хозяйства	2530	-	Местоположение границ земельного участка установлено, границы не изменяются. Участок пересекает береговая линия 59:13-5.907. Фактически водный объект отсутствует на местности.
57	59:13:0460204:11	Собственность	край Пермский, р-н Бардымский, с. Сараши, ул. Титова, дом 10	Для ведения личного подсобного хозяйства	2000	-	Местоположение границ земельного участка установлено, границы не изменяются
58	59:13:0460204:12	Собственность	край Пермский, р-н Бардымский, с. Сараши, ул. Титова, дом 1	Для ведения личного подсобного хозяйства	2043	-	Местоположение границ земельного участка установлено, границы не изменяются
59	59:13:0460204:138	Собственность	Пермский край, Бардымский район, с. Сараши, ул. М.Горького, д. 57"а"	Для личного подсобного хозяйства	1600	-	Фактическое местоположение участка не идентифицировано
60	59:13:0460204:14	Собственность	край Пермский, р-н Бардымский, с. Сараши, ул. Титова, дом 5	для личного подсобного хозяйства	2100	2232	Местоположение границ земельного участка не установлено, требуется уточнение
61	59:13:0460204:145	Собственность	Пермский край, Бардымский район, с. Сараши, ул. Титова, д. 7	ведение личного подсобного хозяйства (индивидуальные жилые дома с приусадебными земельными участками, отдельно стоящие жилые дома коттеджного типа на одну семью в1-2 этажа с придомовыми участками)	1500	-	Местоположение границ земельного участка установлено, границы не изменяются. Участок пересекает береговая линия 59:13-5.908. Фактически водный объект отсутствует на местности.

№ п/п	Кадастровый номер	Правовое положение	Адрес (описание местоположения)	Вид разрешенного использования	Площадь по документу, кв.м	Площадь по проекту, кв.м.	Примечание
62	59:13:0460204:147	Аренда	Пермский край, Бардымский район, с. Сараши, ул. Пушкина, 6а	Для личного подсобного хозяйства	1400	-	Местоположение границ земельного участка установлено, границы не изменяются
63	59:13:0460204:16	Долевая собственность	край Пермский, р-н Бардымский, с. Сараши, ул. Титова, дом 13	для личного подсобного хозяйства	2335	2228	Местоположение границ земельного участка не установлено, требуется уточнение
64	59:13:0460204:17	Собственность	край Пермский, р-н Бардымский, с. Сараши, ул. Титова, дом 12	Для ведения личного подсобного хозяйства	2100	2116	Местоположение границ земельного участка не установлено, требуется уточнение
65	59:13:0460204:18	Собственность	край Пермский, р-н Бардымский, с. Сараши, ул. Титова, дом 17	Для ведения личного подсобного хозяйства	2100	2444	Местоположение границ земельного участка не установлено, требуется уточнение
66	59:13:0460204:19	Собственность	край Пермский, р-н Бардымский, с. Сараши, ул. Гагарина, дом 2	Для ведения личного подсобного хозяйства	2100	2065	Местоположение границ земельного участка не установлено, требуется уточнение
67	59:13:0460204:2	Собственность	край Пермский, р-н Бардымский, с. Сараши, ул. М.Горького, 31	Личное подсобное хозяйство	3150	3345	Местоположение границ земельного участка не установлено, требуется уточнение. Расположен в квартале 59:13:0460201. Участок пересекает береговая линия 59:13-5.907. Фактически водный объект отсутствует на местности.
68	59:13:0460204:21	Собственность	Пермский край, Бардымский р-он, с. Сараши, ул. Гагарина, дом 3	Для ведения личного подсобного хозяйства	1209	-	Местоположение границ земельного участка установлено, границы не изменяются
69	59:13:0460204:22	Собственность	край Пермский, р-н Бардымский, с. Сараши, ул. Гагарина, дом 4	Для ведения личного подсобного хозяйства	2000	1936	Местоположение границ земельного участка не установлено, требуется уточнение
70	59:13:0460204:23	Долевая собственность	край Пермский, р-н Бардымский, с. Сараши, ул. Гагарина, дом 6	Для ведения личного подсобного хозяйства	1610	-	Местоположение границ земельного участка установлено, границы не изменяются

№ п/п	Кадастровый номер	Правовое положение	Адрес (описание местоположения)	Вид разрешенного использования	Площадь по документу, кв.м	Площадь по проекту, кв.м.	Примечание
71	59:13:0460204:26	Собственность	Пермский край, р-н Бардымский, с. Сараши, ул. Гагарина, дом 13	Для ведения личного подсобного хозяйства	2688	-	Местоположение границ земельного участка установлено, границы не изменяются
72	59:13:0460204:269	Собственность	Российская Федерация, край Пермский, м.о. Бардымский, с Сараши, ул Титова, зу 6	Для ведения личного подсобного хозяйства	1700	1721	Местоположение границ земельного участка не установлено, требуется уточнение
73	59:13:0460204:27	Долевая собственность	край Пермский, р-н Бардымский, с. Сараши, ул. Гагарина, дом 17	Для ведения личного подсобного хозяйства	2000	2505	Местоположение границ земельного участка не установлено, требуется уточнение
74	59:13:0460204:29	Собственность	край Пермский, р-н Бардымский, с. Сараши, ул. Гагарина, дом 25	Для ведения личного подсобного хозяйства	2100	2056	Местоположение границ земельного участка не установлено, требуется уточнение
75	59:13:0460204:3	Долевая собственность	край Пермский, р-н Бардымский, с. Сараши, ул. М.Горького, дом 40	Для ведения личного подсобного хозяйства	1500	1381	Местоположение границ земельного участка не установлено, требуется уточнение
76	59:13:0460204:30	Долевая собственность	Пермский край, Бардымский район, с. Сараши, ул. М.Горького, дом 56	Для ведения личного подсобного хозяйства	2471	-	Местоположение границ земельного участка установлено, границы не изменяются
77	59:13:0460204:31	Собственность Юлушева Фируза Габдрашитовна	Пермский край, р-н Бардымский, с. Сараши, ул. М.Горького, д. 49	Для ведения личного подсобного хозяйства	2500	1557	Местоположение границ земельного участка не установлено, требуется уточнение. Расположен в квартале 59:13:0460201.
78	59:13:0460204:32	Собственность	Пермский край, Бардымский район, с. Сараши, ул. М. Горького, дом 48	Для ведения личного подсобного хозяйства	1504	-	Местоположение границ земельного участка установлено, границы не изменяются
79	59:13:0460204:33	Долевая собственность	край Пермский, р-н Бардымский, с. Сараши, ул. Пушкина, дом 6	Для ведения личного подсобного хозяйства	1793,57	-	Местоположение границ земельного участка установлено, границы не изменяются

№ п/п	Кадастровый номер	Правовое положение	Адрес (описание местоположения)	Вид разрешенного использования	Площадь по документу, кв.м	Площадь по проекту, кв.м.	Примечание
80	59:13:0460204:34	Собственность	край Пермский, р-н Бардымский, с. Сараши, ул. Пушкина, 8 "а"	Для индивидуального жилищного строительства	1263,54	-	Местоположение границ земельного участка установлено, границы не изменяются
81	59:13:0460204:35	Собственность	Пермский край, р-н Бардымский, с. Сараши, ул. Пушкина, дом 10	Для личного подсобного хозяйства	2490	-	Местоположение границ земельного участка установлено, границы не изменяются
82	59:13:0460204:36	Собственность	край Пермский, р-н Бардымский, с. Сараши, ул. Пушкина, дом 1	Для ведения личного подсобного хозяйства	1900	-	Местоположение границ земельного участка установлено, границы не изменяются
83	59:13:0460204:37	Собственность	край Пермский, р-н Бардымский, с. Сараши, ул. Пушкина, дом 3	Для ведения личного подсобного хозяйства	1700	2400	Местоположение границ земельного участка не установлено, требуется уточнение
84	59:13:0460204:38	Собственность	край Пермский, р-н Бардымский, с. Сараши, ул. Пушкина, дом 8	Для ведения личного подсобного хозяйства	2400	2169	Местоположение границ земельного участка не установлено, требуется уточнение
85	59:13:0460204:39	Собственность	край Пермский, р-н Бардымский, с. Сараши, ул. Пушкина, дом 5	Для ведения личного подсобного хозяйства	2500	2583	Местоположение границ земельного участка не установлено, требуется уточнение
86	59:13:0460204:40	Собственность	Пермский край, Бардымский район, с. Сараши, ул. Пушкина, д. 7	Для ведения личного подсобного хозяйства	1900	2063	Местоположение границ земельного участка не установлено, требуется уточнение
87	59:13:0460204:41	Собственность	край Пермский, р-н Бардымский, с. Сараши, ул. Пушкина, дом 9	Для ведения личного подсобного хозяйства	2200	2266	Местоположение границ земельного участка не установлено, требуется уточнение
88	59:13:0460204:42	Собственность	Пермский край, р-н Бардымский, с. Сараши, ул. М.Горького, д. 44	Для ведения личного подсобного хозяйства	2500	2118	Местоположение границ земельного участка не установлено, требуется уточнение
89	59:13:0460204:44	Долевая собственность	край Пермский, р-н Бардымский, с. Сараши, ул. Титова, дом 4	Для ведения личного подсобного хозяйства	1700	1618	Местоположение границ земельного участка не установлено, требуется уточнение

№ п/п	Кадастровый номер	Правовое положение	Адрес (описание местоположения)	Вид разрешенного использования	Площадь по документу, кв.м	Площадь по проекту, кв.м.	Примечание
90	59:13:0460204:45	Собственность	Пермский край, р-н Бардымский, с. Сараши, ул. Титова, дом 8	Для ведения личного подсобного хозяйства	1779	-	Местоположение границ земельного участка установлено, границы не изменяются
91	59:13:0460204:47	Собственность	край Пермский, р-н Бардымский, с. Сараши, ул. Гагарина, дом 7	Для ведения личного подсобного хозяйства	2329,73	-	Местоположение границ земельного участка установлено, границы не изменяются. Участок пересекает береговая линия 59:13-5.908. Фактически водный объект отсутствует на местности.
92	59:13:0460204:48	Собственность	край Пермский, р-н Бардымский, с. Сараши, ул. Гагарина, дом 9	Для ведения личного подсобного хозяйства	2000	2063	Местоположение границ земельного участка не установлено, требуется уточнение
93	59:13:0460204:49	Собственность	край Пермский, р-н Бардымский, с. Сараши, ул. Гагарина, дом 10	Для ведения личного подсобного хозяйства	2000	1984	Местоположение границ земельного участка не установлено, требуется уточнение
94	59:13:0460204:50	Собственность	край Пермский, р-н Бардымский, с. Сараши, ул. Гагарина, дом 12	Для ведения личного подсобного хозяйства	2900	2671	Местоположение границ земельного участка не установлено, требуется уточнение
95	59:13:0460204:51	Собственность	край Пермский, р-н Бардымский, с. Сараши, ул. Гагарина, дом 14	Для ведения личного подсобного хозяйства	2400	2321	Местоположение границ земельного участка не установлено, требуется уточнение
96	59:13:0460204:52	Собственность	край Пермский, р-н Бардымский, с. Сараши, ул. Гагарина, дом 15	Для ведения личного подсобного хозяйства	2200	2135	Местоположение границ земельного участка не установлено, требуется уточнение
97	59:13:0460204:53	Собственность	край Пермский, р-н Бардымский, с. Сараши, ул. Гагарина, дом 21	для ведения личного подсобного хозяйства	2416	-	Местоположение границ земельного участка установлено, границы не изменяются
98	59:13:0460204:59	Собственность	край Пермский, р-н Бардымский, с. Сараши, ул. Гагарина, дом 11	Для ведения личного подсобного хозяйства	1100	-	Местоположение границ земельного участка установлено, границы не изменяются

№ п/п	Кадастровый номер	Правовое положение	Адрес (описание местоположения)	Вид разрешенного использования	Площадь по документу, кв.м	Площадь по проекту, кв.м.	Примечание
99	59:13:0460204:67	Совместная собственность	Пермский край, Бардымский район, с. Сараши, ул. Титова, 18	Для личного подсобного хозяйства	2212	-	Местоположение границ земельного участка установлено, границы не изменяются
100	59:13:0460204:68	Собственность	край Пермский, р-н Бардымский, с. Сараши, ул. М.Горького, дом 54	Для ведения личного подсобного хозяйства	1500	-	Местоположение границ земельного участка установлено, границы не изменяются. Участок пересекает береговая линия 59:13-5.908. Фактически водный объект отсутствует на местности.
101	59:13:0460204:7	Собственность	Пермский край, р-н Бардымский, с. Сараши, ул. М.Горького, 55	Личное подсобное хозяйство	2035	-	Местоположение границ земельного участка установлено, границы не изменяются. Участок пересекает береговая линия 59:13-5.908. Фактически водный объект отсутствует на местности.
102	59:13:0460204:71	Собственность	край Пермский, р-н Бардымский, с. Сараши, ул. Титова, дом 16	для ведения личного подсобного хозяйства	1500	1869	Местоположение границ земельного участка установлено, требуется исправление реестровой ошибки
103	59:13:0460204:72	Собственность	Пермский край, Бардымский район, с. Сараши, ул. Гагарина, дом 20	Для ведения личного подсобного хозяйства	1930	-	Местоположение границ земельного участка установлено, границы не изменяются
104	59:13:0460204:73	Собственность	Пермский край, Бардымский р-н, с. Сараши, ул. Титова, дом 9	Для ведения личного подсобного хозяйства	1777	-	Местоположение границ земельного участка установлено, границы не изменяются. Участок пересекает береговая линия 59:13-5.908. Фактически водный объект отсутствует на местности.
105	59:13:0460204:74	Собственность	край Пермский, р-н Бардымский, с. Сараши, ул. Гагарина, 16	Для ведения личного подсобного хозяйства	2300	2977	Местоположение границ земельного участка не установлено, требуется уточнение

№ п/п	Кадастровый номер	Правовое положение	Адрес (описание местоположения)	Вид разрешенного использования	Площадь по документу, кв.м	Площадь по проекту, кв.м.	Примечание
106	59:13:0460204:75	Собственность	край Пермский, р-н Бардымский, с. Сараши, ул. Пушкина, дом 2	Для ведения личного подсобного хозяйства	3100	3321	Местоположение границ земельного участка не установлено, требуется уточнение
107	59:13:0460204:76	Долевая собственность	край Пермский, р-н Бардымский, с. Сараши, ул. Гагарина, 19	Для ведения личного подсобного хозяйства	2500	2945	Местоположение границ земельного участка не установлено, требуется уточнение
108	59:13:0460204:77	Собственность	Пермский край, Бардымский район, с. Сараши, ул. Гагарина, дом 8	Для ведения личного подсобного хозяйства	2184	-	Местоположение границ земельного участка установлено, границы не изменяются
109	59:13:0460204:78	Собственность	край Пермский, р-н Бардымский, с. Сараши, ул. Титова, дом 19	Для ведения личного подсобного хозяйства	1600	1547	Местоположение границ земельного участка не установлено, требуется уточнение
110	59:13:0460204:79	Собственность	край Пермский, р-н Бардымский, с. Сараши, ул. М. Горького, дом 60	Для ведения личного подсобного хозяйства	2100	2774	Местоположение границ земельного участка не установлено, требуется уточнение
111	59:13:0460204:80	Собственность	Пермский край, р-н Бардымский, с. Сараши, ул. Гагарина, дом 5	Для личного подсобного хозяйства	2000	2080	Местоположение границ земельного участка не установлено, требуется уточнение
112	59:13:0460204:81	Долевая собственность	Пермский край, р-н Бардымский, с. Сараши, ул. Титова, д. 15	Для ведения личного подсобного хозяйства	2700	2869	Местоположение границ земельного участка не установлено, требуется уточнение
113	59:13:0460204:82	Собственность	Пермский край, Бардымский район, с. Сараши, ул. Титова, дом 2	для ведения личного подсобного хозяйства	1700	1425	Местоположение границ земельного участка не установлено, требуется уточнение
114	59:13:0460204:9	Долевая собственность	край Пермский, р-н Бардымский, с. Сараши, ул. Титова, дом 3	Для ведения личного подсобного хозяйства	3200	3480	Местоположение границ земельного участка не установлено, требуется уточнение
115	59:13:0460203:32	Собственность	край Пермский, р-н Бардымский, с. Сараши, ул. М.Горького, дом 38	Для ведения личного подсобного хозяйства	2200	2198	Местоположение границ земельного участка не установлено, требуется уточнение

№ п/п	Кадастровый номер	Правовое положение	Адрес (описание местоположения)	Вид разрешенного использования	Площадь по документу, кв.м	Площадь по проекту, кв.м.	Примечание
116	59:13:0460204:61	Собственность	Пермский край, Бардымский р-н, с. Сараши, ул. Гагарина, 18	Для ведения личного подсобного хозяйства	2647	-	Местоположение границ земельного участка установлено, границы не изменяются
117	59:13:0000000:3875	Собственность	Российская Федерация, край Пермский, муниципальный округ Бардымский, село Сараши, улица Гагарина, з/у 20а	ведение личного подсобного хозяйства (индивидуальные жилые дома с приусадебными земельными участками, отдельно стоящие жилые дома коттеджного типа на одну семью в 1-2 этажа с придомовыми участками)	1985	-	Местоположение границ земельного участка установлено, границы не изменяются
118	59:13:0460204:13	Долевая собственность	Пермский край, Бардымский р-н, с. Сараши, ул. М.Горького, дом 58	Для ведения личного подсобного хозяйства	1600	-	Местоположение границ земельного участка установлено, границы не изменяются
119	59:13:0460204:271	Собственность	618163, Пермский, Район Бардымский, Село Сараши, Улица Гагарина, д. 1	Для ведения личного подсобного хозяйства	900	953	Местоположение границ земельного участка не установлено, требуется уточнение
120	59:13:0460203:12	Собственность	Пермский край, р-н Бардымский, с Сараши, ул М.Горького, д 28	Для ведения личного подсобного хозяйства	1600	2300	Местоположение границ земельного участка не установлено, требуется уточнение
121	59:13:0000000:3926	-	Пермский край, Бардымский муниципальный округ, с. Сараши	Коммунальное обслуживание	229	-	Местоположение границ земельного участка установлено, границы не изменяются

1.1.6. Перечень и сведения о площади и виде разрешенного использования образуемых земельных участков

Таблица 3

№ п/п	Номер участка в соответствии с чертежом межевания	Условный номер	Адрес (Описание местоположения)	Вид разрешенного использования (ВРИ)	Площадь ПМТ, кв.м	Примечание	Отнесение к территориям общего пользования (ТОП)
1	:ЗУ1	:ЗУ1	Российская Федерация, Пермский край, м.о. Бардымский, с. Сараши	Для ведения личного подсобного хозяйства (приусадебный земельный участок)	700	Образование из земель.	-
2	:ЗУ2	:ЗУ2	Российская Федерация, Пермский край, м.о. Бардымский, с. Сараши	Религиозное использование	641	Образование из земель. Условно-разрешенный ВРИ в соответствии с град. регламентом для тер.зоны Ж-1.	-
3	:ЗУ3	:ЗУ3	Российская Федерация, Пермский край, м.о. Бардымский, с. Сараши	Для ведения личного подсобного хозяйства (приусадебный земельный участок)	1647	Образование из земель.	-
4	:ЗУ4	:ЗУ4	Российская Федерация, Пермский край, м.о. Бардымский, с. Сараши	Земельные участки (территории) общего пользования	386	Образование из земель, при условии внесения изменений в границы тер.зоны О-1	-
5	:ЗУ5	:ЗУ5	Российская Федерация, Пермский край, м.о. Бардымский, с. Сараши	Для ведения личного подсобного хозяйства (приусадебный земельный участок)	950	Образование из земель.	-
6	:ЗУ6	:ЗУ6	Российская Федерация, Пермский край, м.о. Бардымский, с. Сараши	Для ведения личного подсобного хозяйства (приусадебный земельный участок)	1395	Образование из земель.	-
7	:ЗУ7	:ЗУ7	Российская Федерация, Пермский край, м.о. Бардымский, с. Сараши	Для ведения личного подсобного хозяйства (приусадебный земельный участок)	2265	Образование из земель.	-
8	:ЗУ8	:ЗУ8	Российская Федерация, Пермский край, м.о. Бардымский, с. Сараши	Для ведения личного подсобного хозяйства (приусадебный земельный участок)	1244	Образование из земель.	-
9	:ЗУ9	:ЗУ9	Российская Федерация, Пермский край, м.о. Бардымский, с. Сараши	Для ведения личного подсобного хозяйства (приусадебный земельный участок)	1659	Образование из земель. Участок пересекает береговая линия 59:13-5.908. Фактически водный объект отсутствует на местности.	-

№ п/п	Номер участка в соответствии с чертежом межевания	Условный номер	Адрес (Описание местоположения)	Вид разрешенного использования (ВРИ)	Площадь ПМТ, кв.м	Примечание	Отнесение к территориям общего пользования (ТОП)
10	:ЗУ10	:ЗУ10	Российская Федерация, Пермский край, м.о. Бардымский, с. Сараши	Для ведения личного подсобного хозяйства (приусадебный земельный участок)	1066	Образование из земель.	-
11	:ЗУ11	:ЗУ11	Российская Федерация, Пермский край, м.о. Бардымский, с. Сараши	Для ведения личного подсобного хозяйства (приусадебный земельный участок)	2015	Образование из земель. Участок пересекает береговая линия 59:13-5.908. Фактически водный объект отсутствует на местности.	-
12	:ЗУ12	:ЗУ12	Российская Федерация, Пермский край, м.о. Бардымский, с. Сараши	Для ведения личного подсобного хозяйства (приусадебный земельный участок)	2182	Образование из земель.	-
13	:ЗУ13	:ЗУ13	Российская Федерация, Пермский край, м.о. Бардымский, с. Сараши	Для ведения личного подсобного хозяйства (приусадебный земельный участок)	990	Образование из земель.	-
14	:ЗУ14	:ЗУ14	Российская Федерация, Пермский край, м.о. Бардымский, с. Сараши, ул. М.Горького	Улично-дорожная сеть	4500	Образование из земель. Участок пересекает береговая линия 59:13-5.907 и 59:13-5.908. Фактически водные объекты отсутствуют на местности.	топ
15	:ЗУ15	:ЗУ15	Российская Федерация, Пермский край, м.о. Бардымский, с. Сараши, ул. Чапаева	Улично-дорожная сеть	2138	Образование из земель.	топ
16	:ЗУ16	:ЗУ16	Российская Федерация, Пермский край, м.о. Бардымский, с. Сараши, ул. Ленина	Улично-дорожная сеть	5175	Образование из земель.	топ
17	:ЗУ17	:ЗУ17	Российская Федерация, Пермский край, м.о. Бардымский, с. Сараши, ул. Вахитова	Улично-дорожная сеть	428	Образование из земель.	топ
18	:ЗУ18	:ЗУ18	Российская Федерация, Пермский край, м.о. Бардымский, с. Сараши, ул. Пушкина	Улично-дорожная сеть	1435	Образование из земель.	топ

№ п/п	Номер участка в соответствии с чертежом межевания	Условный номер	Адрес (Описание местоположения)	Вид разрешенного использования (ВРИ)	Площадь ПМТ, кв.м	Примечание	Отнесение к территориям общего пользования (ТОП)
19	:ЗУ19	:ЗУ19	Российская Федерация, Пермский край, м.о. Бардымский, с. Сараши, ул. Гагарина	Улично-дорожная сеть	2566	Образование из земель. Участок пересекает береговая линия 59:13-5.908. Фактически водный объект отсутствует на местности.	топ
20	:ЗУ20	:ЗУ20	Российская Федерация, Пермский край, м.о. Бардымский, с. Сараши, ул. Титова	Улично-дорожная сеть	2039	Образование из земель. Участок пересекает береговая линия 59:13-5.908. Фактически водный объект отсутствует на местности.	топ
21	:ЗУ21	:ЗУ21	Российская Федерация, Пермский край, м.о. Бардымский, с. Сараши	Улично-дорожная сеть	227	Образование из земель.	топ
22	:ЗУ22	:ЗУ22	Российская Федерация, Пермский край, м.о. Бардымский, с. Сараши	Улично-дорожная сеть	449	Образование из земель.	топ
23	:ЗУ23	:ЗУ23	Российская Федерация, Пермский край, м.о. Бардымский, с. Сараши	Улично-дорожная сеть	401	Образование из земель.	топ
24	:ЗУ24	:ЗУ24	Российская Федерация, Пермский край, м.о. Бардымский, с. Сараши	Улично-дорожная сеть	186	Образование из земель.	топ
25	:ЗУ25	:ЗУ25	Российская Федерация, Пермский край, м.о. Бардымский, с. Сараши	Улично-дорожная сеть	420	Образование из земель.	топ
26	:ЗУ26	:ЗУ26	Российская Федерация, Пермский край, м.о. Бардымский, с. Сараши	Благоустройство территории (12.0.2)	21	Образование из земель.	топ
27	:ЗУ27	:ЗУ27	Российская Федерация, Пермский край, м.о. Бардымский, с. Сараши	Для ведения личного подсобного хозяйства (приусадебный земельный участок)	2466	Образование участка путем перераспределения границ земельного участка 59:13:0460114:6 с землями государственной собственности. ВРИ в соответствии с град. регламентом для тер. зоны Ж-1.	-

№ п/п	Номер участка в соответствии с чертежом межевания	Условный номер	Адрес (Описание местоположения)	Вид разрешенного использования (ВРИ)	Площадь ПМТ, кв.м	Примечание	Отнесение к территориям общего пользования (ТОП)
28	:ЗУ28	:ЗУ28	Российская Федерация, Пермский край, м.о. Бардымский, с. Сараши	Для ведения личного подсобного хозяйства (приусадебный земельный участок)	2393	Образование участка путем перераспределения границ земельного участка 59:13:0460202:1 с землями государственной собственности. ВРИ в соответствии с град. регламентом для тер. зоны Ж-1.	-
29	:ЗУ29	:ЗУ29	Российская Федерация, Пермский край, м.о. Бардымский, с. Сараши	Для ведения личного подсобного хозяйства (приусадебный земельный участок)	3594	Образование участка путем перераспределения границ земельного участка 59:13:0460202:7 с землями государственной собственности, при условии внесения изменений в предельный максимальный размер ЗУ установленный для тер. зоны Ж-1.	-
30	:ЗУ30	:ЗУ30	Российская Федерация, Пермский край, м.о. Бардымский, с. Сараши	Для ведения личного подсобного хозяйства (приусадебный земельный участок)	2574	Образование участка путем перераспределения границ земельного участка 59:13:0460201:4 с землями государственной собственности, при условии внесения изменений в предельный максимальный размер ЗУ установленный для тер. зоны Ж-1.	-
31	:ЗУ31	:ЗУ31	Российская Федерация, Пермский край, м.о. Бардымский, с. Сараши	Для ведения личного подсобного хозяйства (приусадебный земельный участок)	1905	Образование участка путем перераспределения границ земельного участка 59:13:0460201:2 с землями государственной собственности. ВРИ в соответствии с град. регламентом для тер. зоны Ж-1.	-
32	:ЗУ32	:ЗУ32	Российская Федерация, Пермский край, м.о. Бардымский, с. Сараши	Для ведения личного подсобного хозяйства (приусадебный земельный участок)	998	Образование участка путем перераспределения границ земельного участка 59:13:0460201:9 с землями государственной собственности. ВРИ в соответствии с град. регламентом для тер. зоны Ж-1.	-

№ п/п	Номер участка в соответствии с чертежом межевания	Условный номер	Адрес (Описание местоположения)	Вид разрешенного использования (ВРИ)	Площадь ПМТ, кв.м	Примечание	Отнесение к территориям общего пользования (ТОП)
33	:ЗУ33	:ЗУ33	Российская Федерация, Пермский край, м.о. Бардымский, с. Сараши	Для ведения личного подсобного хозяйства (приусадебный земельный участок)	1318	Образование участка путем перераспределения границ земельного участка 59:13:0460201:7 с землями государственной собственности. ВРИ в соответствии с град. регламентом для тер. зоны Ж-1.	-
34	:ЗУ34	:ЗУ34	Российская Федерация, Пермский край, м.о. Бардымский, с. Сараши	Для ведения личного подсобного хозяйства (приусадебный земельный участок)	2784	Образование участка путем перераспределения границ земельного участка 59:13:0460203:12 с землями государственной собственности, при условии внесения изменений в границы тер.зоны Ж-1, а также в предельный максимальный размер ЗУ установленный для тер. зоны Ж-1.	-
35	:ЗУ35	:ЗУ35	Российская Федерация, Пермский край, м.о. Бардымский, с. Сараши	Для индивидуального жилищного строительства	1319	Образование участка путем перераспределения границ земельного участка 59:13:0460204:34 с землями государственной собственности. ВРИ в соответствии с град. регламентом для тер. зоны Ж-1.	-
36	:ЗУ36	:ЗУ36	Российская Федерация, Пермский край, м.о. Бардымский, с. Сараши	Для ведения личного подсобного хозяйства (приусадебный земельный участок)	2646	Образование участка путем перераспределения границ земельного участка 59:13:0460204:35 с землями государственной собственности, при условии внесения изменений в границы тер.зоны Ж-1, а также в предельный максимальный размер ЗУ установленный для тер. зоны Ж-1.	-
37	:ЗУ37	:ЗУ37	Российская Федерация, Пермский край, м.о. Бардымский, с. Сараши	Для ведения личного подсобного хозяйства (приусадебный земельный участок)	2581	Образование участка путем перераспределения границ земельного участка 59:13:0460204:11 с землями государственной собственности, при условии внесения изменений в предельный максимальный размер ЗУ установленный для тер. зоны Ж-1.	-

№ п/п	Номер участка в соответствии с чертежом межевания	Условный номер	Адрес (Описание местоположения)	Вид разрешенного использования (ВРИ)	Площадь ПМТ, кв.м	Примечание	Отнесение к территориям общего пользования (ТОП)
38	:ЗУ38	:ЗУ38	Российская Федерация, Пермский край, м.о. Бардымский, с. Сараши	Для ведения личного подсобного хозяйства (приусадебный земельный участок)	2621	Образование участка путем перераспределения границ земельного участка 59:13:0460204:37 с землями государственной собственности, при условии внесения изменений в предельный максимальный размер ЗУ установленный для тер. зоны Ж-1.	-
39	:ЗУ39	:ЗУ39	Российская Федерация, Пермский край, м.о. Бардымский, с. Сараши	Для ведения личного подсобного хозяйства (приусадебный земельный участок)	2447	Образование участка путем перераспределения границ земельного участка 59:13:0460201:18 с землями государственной собственности. ВРИ в соответствии с град. регламентом для тер. зоны Ж-1.	-
40	:ЗУ40	:ЗУ40	Российская Федерация, Пермский край, м.о. Бардымский, с. Сараши	Для ведения личного подсобного хозяйства (приусадебный земельный участок)	2307	Образование участка путем перераспределения границ земельного участка 59:13:0460204:7 с землями государственной собственности. ВРИ в соответствии с град. регламентом для тер. зоны Ж-1. Участок пересекает береговая линия 59:13-5.908.	-
41	:ЗУ41	:ЗУ41	Российская Федерация, Пермский край, м.о. Бардымский, с. Сараши	Для ведения личного подсобного хозяйства (приусадебный земельный участок)	2566	Образование участка путем перераспределения границ земельного участка 59:13:0460204:68 с землями государственной собственности, при условии внесения изменений в предельный максимальный размер ЗУ, установленный для тер. зоны Ж-1. Участок пересекает береговая линия 59:13-5.908.	-
42	:ЗУ42	:ЗУ42	Российская Федерация, Пермский край, м.о. Бардымский, с. Сараши	Для ведения личного подсобного хозяйства (приусадебный земельный участок)	3236	Образование участка путем перераспределения границ земельного участка 59:13:0460204:79 с землями государственной собственности, при условии внесения изменений в предельный максимальный размер ЗУ установленный для тер. зоны Ж-1.	-

№ п/п	Номер участка в соответствии с чертежом межевания	Условный номер	Адрес (Описание местоположения)	Вид разрешенного использования (ВРИ)	Площадь ПМТ, кв.м	Примечание	Отнесение к территориям общего пользования (ТОП)
43	:ЗУ43	:ЗУ43	Российская Федерация, Пермский край, м.о. Бардымский, с. Сараши	Для ведения личного подсобного хозяйства (приусадебный земельный участок)	1274	Образование участка путем перераспределения границ земельного участка 59:13:0460204:21 с землями государственной собственности. ВРИ в соответствии с град. регламентом для тер. зоны Ж-1.	-
44	:ЗУ44	:ЗУ44	Российская Федерация, Пермский край, м.о. Бардымский, с. Сараши	Для ведения личного подсобного хозяйства (приусадебный земельный участок)	1262	Образование участка путем перераспределения границ земельного участка 59:13:0460204:59 с землями государственной собственности. ВРИ в соответствии с град. регламентом для тер. зоны Ж-1.	-
45	:ЗУ45	:ЗУ45	Российская Федерация, Пермский край, м.о. Бардымский, с. Сараши	Для ведения личного подсобного хозяйства (приусадебный земельный участок)	2784	Образование участка путем перераспределения границ земельного участка 59:13:0460204:26 с землями государственной собственности, при условии внесения изменений в предельный максимальный размер ЗУ установленный для тер. зоны Ж-1.	-
46	:ЗУ46	:ЗУ46	Российская Федерация, Пермский край, м.о. Бардымский, с. Сараши	Для ведения личного подсобного хозяйства (приусадебный земельный участок)	2316	Образование участка путем перераспределения границ земельного участка 59:13:0460204:52 с землями государственной собственности. ВРИ в соответствии с град. регламентом для тер. зоны Ж-1.	-
47	:ЗУ47	:ЗУ47	Российская Федерация, Пермский край, м.о. Бардымский, с. Сараши	Для ведения личного подсобного хозяйства (приусадебный земельный участок)	2561	Образование участка путем перераспределения границ земельного участка 59:13:0460204:77 с землями государственной собственности, при условии внесения изменений в предельный максимальный размер ЗУ установленный для тер. зоны Ж-1.	-

№ п/п	Номер участка в соответствии с чертежом межевания	Условный номер	Адрес (Описание местоположения)	Вид разрешенного использования (ВРИ)	Площадь ПМТ, кв.м	Примечание	Отнесение к территориям общего пользования (ТОП)
48	:ЗУ48	:ЗУ48	Российская Федерация, Пермский край, м.о. Бардымский, с. Сараши	Для ведения личного подсобного хозяйства (приусадебный земельный участок)	2489	Образование участка путем перераспределения границ земельного участка 59:13:0460204:53 с землями государственной собственности. ВРИ в соответствии с град. регламентом для тер. зоны Ж-1.	-
49	:ЗУ49	:ЗУ49	Российская Федерация, Пермский край, м.о. Бардымский, с. Сараши	Для ведения личного подсобного хозяйства (приусадебный земельный участок)	2316	Образование участка путем перераспределения границ земельного участка 59:13:0460202:5 с землями государственной собственности. ВРИ в соответствии с град. регламентом для тер. зоны Ж-1.	-
50	:ЗУ50	:ЗУ50	Российская Федерация, Пермский край, м.о. Бардымский, с. Сараши	Для ведения личного подсобного хозяйства (приусадебный земельный участок)	2078	Образование участка путем перераспределения границ земельного участка 59:13:0460201:173 с землями государственной собственности. ВРИ в соответствии с град. регламентом для тер. зоны Ж-1.	-
51	:ЗУ51	:ЗУ51	Российская Федерация, Пермский край, м.о. Бардымский, с. Сараши	Для ведения личного подсобного хозяйства (приусадебный земельный участок)	700	Образование из земель.	-
52	:ЗУ52	:ЗУ52	Российская Федерация, Пермский край, м.о. Бардымский, с. Сараши	Улично-дорожная сеть	353	Образование из земель.	топ
53	:ЗУ53	:ЗУ53	Российская Федерация, Пермский край, м.о. Бардымский, с. Сараши	Улично-дорожная сеть	1080	Образование из земель, при условии внесения изменений в границы населенного пункта с.Сараши (59:13-4.4)	топ
54	:ЗУ54	:ЗУ54	Российская Федерация, Пермский край, м.о. Бардымский, с. Сараши	Благоустройство территории (12.0.2)	75	Образование из земель.	топ

№ п/п	Номер участка в соответствии с чертежом межевания	Условный номер	Адрес (Описание местоположения)	Вид разрешенного использования (ВРИ)	Площадь ПМТ, кв.м	Примечание	Отнесение к территориям общего пользования (ТОП)
55	:ЗУ55	:ЗУ55	Российская Федерация, Пермский край, м.о. Бардымский, с. Сараши	Для ведения личного подсобного хозяйства (приусадебный земельный участок)	2904	Образование участка путем перераспределения границ земельного участка 59:13:0460201:14 с землями государственной собственности, при условии внесения изменений в предельный максимальный размер ЗУ установленный для тер. зоны Ж-1. Участок пересекает береговая линия 59:13-5.907. Фактически водный объект отсутствует на местности.	-
56	:ЗУ56	:ЗУ56	Российская Федерация, Пермский край, м.о. Бардымский, с. Сараши	Для ведения личного подсобного хозяйства (приусадебный земельный участок)	2266	Образование участка путем перераспределения границ земельного участка 59:13:0460201:17 с землями государственной собственности. ВРИ в соответствии с град. регламентом для тер. зоны Ж-1.	-
57	:ЗУ57	:ЗУ57	Российская Федерация, Пермский край, м.о. Бардымский, с. Сараши	Для ведения личного подсобного хозяйства (приусадебный земельный участок)	1192	Образование из земель. Участок пересекает береговая линия 59:13-5.882, которая не совпадает с фактическим урезом воды. Фактически водный объект отсутствует на участке	-

1.1.7. Целевое назначение лесов

Границы лесничеств, участковых лесничеств, лесных кварталов, лесотаксационных выделов или частей лесотаксационных выделов на чертежах материалов по обоснованию проекта межевания территории не отображены в связи с тем, что границы проектирования (населенного пункта) расположены вне лесного массива.

1.1.8. Основные технико-экономические показатели проекта межевания

Таблица 4

№п/п	Наименование показателей	Ед. изм.	Количество
1	Территория в границах проектирования	га	32.23
2	Территории (земельные участки) подлежащие межеванию в т.ч.	га	23.09
2.1	формируемые земельные участки	га	10
		шт	57
2.1.1	Земельные участки (территории) общего пользования	га	2.1
		шт	17

1.1.9. Сведения о границах территории, в отношении которой утвержден проект межевания

В отношении проектируемой территории проект межевания ранее не утверждался. Перечень координат характерных точек границ территории, в отношении которой подготовлен проект межевания территории, приведены в таблице 5.

Таблица 5

№ п/п	X	Y	№ п/п	X	Y
1	380601.08	2201581.16	11	380733.59	2201551.05
2	380615.98	2201586.98	12	380742.02	2201551.44
3	380626.11	2201591.48	13	380734.04	2201575.78
4	380645.66	2201598.14	14	380732.29	2201585.55
5	380668.05	2201606.65	15	380731.92	2201595.17
6	380674.13	2201607.85	16	380733.40	2201604.85
7	380677.31	2201607.64	17	380736.64	2201613.91
8	380686.65	2201604.69	18	380740.36	2201622.12
9	380715.86	2201592.79	19	380752.21	2201641.69
10	380723.80	2201585.70	20	380757.80	2201654.92

№ п/п	X	Y
21	380759.95	2201666.53
22	380760.52	2201677.84
23	380758.08	2201696.01
24	380753.77	2201713.23
25	380748.05	2201757.68
26	380745.67	2201775.20
27	380740.01	2201795.80
28	380733.95	2201813.56
29	380730.35	2201822.40
30	380733.13	2201820.99
31	380736.20	2201817.93
32	380740.75	2201814.54
33	380744.63	2201807.64
34	380745.65	2201802.66
35	380749.51	2201795.67
36	380750.74	2201796.28
37	380757.50	2201784.55
38	380760.56	2201782.44
39	380765.11	2201784.21
40	380769.59	2201786.42
41	380792.25	2201798.32
42	380800.21	2201802.45
43	380810.01	2201807.33
44	380807.48	2201822.10
45	380811.70	2201847.02
46	380808.01	2201847.09
47	380807.85	2201852.22
48	380805.21	2201855.92
49	380803.82	2201859.35
50	380808.26	2201861.83
51	380811.28	2201865.04
52	380814.07	2201869.09
53	380815.42	2201876.04
54	380815.55	2201879.25
55	380794.38	2201902.29
56	380802.10	2201910.23
57	380822.27	2201891.48
58	380835.65	2201916.45
59	380838.53	2201922.70
60	380845.44	2201937.20
61	380869.44	2201981.35
62	380884.52	2202006.94

№ п/п	X	Y
63	380900.48	2202033.57
64	380901.16	2202034.61
65	380897.93	2202035.88
66	380914.00	2202055.93
67	380914.56	2202055.69
68	380931.47	2202074.31
69	380933.49	2202073.06
70	380949.23	2202087.81
71	380954.85	2202089.61
72	380964.03	2202096.84
73	380975.69	2202104.69
74	380999.07	2202115.60
75	380995.24	2202126.92
76	381004.72	2202124.23
77	381008.57	2202130.30
78	381009.76	2202131.67
79	381023.76	2202135.36
80	381026.35	2202140.17
81	381027.65	2202143.82
82	381028.26	2202148.14
83	381028.42	2202152.32
84	381028.15	2202156.50
85	381027.13	2202160.79
86	381027.51	2202172.88
87	381026.86	2202181.63
88	381025.14	2202185.47
89	381017.95	2202191.44
90	381021.42	2202195.89
91	381041.33	2202216.85
92	381045.16	2202220.61
93	381039.13	2202227.41
94	381046.30	2202235.39
95	381058.06	2202248.18
96	381059.13	2202249.88
97	381060.72	2202251.57
98	381063.57	2202253.40
99	381068.17	2202249.16
100	381089.97	2202266.38
101	381100.46	2202255.53
102	381109.12	2202261.89
103	381119.19	2202269.22
104	381122.01	2202276.20

№ п/п	X	Y
105	381120.81	2202278.69
106	381115.87	2202294.14
107	381109.81	2202342.90
108	381113.63	2202367.24
109	381116.45	2202375.55
110	381119.64	2202382.88
111	381121.72	2202387.65
112	381136.65	2202406.52
113	381143.62	2202417.04
114	381149.52	2202428.24
115	381147.29	2202429.30
116	381133.89	2202432.60
117	381130.06	2202433.10
118	381120.23	2202434.37
119	381115.21	2202436.65
120	381145.29	2202474.22
121	381149.31	2202481.04
122	381151.80	2202488.69
123	381152.35	2202496.47
124	381150.59	2202505.09
125	381141.68	2202526.30
126	381136.44	2202539.62
127	381131.59	2202555.52
128	381127.13	2202568.51
129	381121.03	2202580.22
130	381115.50	2202587.82
131	381098.48	2202608.15
132	381092.18	2202613.73
133	381081.80	2202617.54
134	381072.00	2202622.60
135	381056.58	2202633.29
136	381037.23	2202647.89
137	381025.58	2202658.09
138	381017.57	2202665.89
139	381010.38	2202672.00
140	381007.36	2202673.56
141	381004.69	2202674.64
142	381002.00	2202675.03
143	380996.88	2202676.65
144	380995.98	2202673.26
145	380990.48	2202663.74
146	380985.05	2202663.29

№ п/п	X	Y
147	380954.03	2202682.14
148	380956.99	2202686.93
149	380959.80	2202695.05
150	380955.65	2202697.45
151	380954.25	2202704.20
152	380958.20	2202708.98
153	380963.45	2202704.71
154	380967.59	2202702.02
155	380981.44	2202716.32
156	380996.53	2202731.85
157	381004.94	2202753.92
158	381006.09	2202758.72
159	381006.66	2202773.41
160	381004.75	2202778.19
161	380998.59	2202786.84
162	380992.80	2202795.47
163	380994.11	2202801.11
164	380998.29	2202807.15
165	380999.91	2202813.51
166	381011.74	2202813.02
167	381016.26	2202813.07
168	381020.35	2202807.38
169	381023.97	2202803.28
170	381020.70	2202800.36
171	381023.94	2202796.41
172	381030.01	2202788.11
173	381035.38	2202791.26
174	381048.83	2202801.77
175	381054.14	2202806.38
176	381061.11	2202815.38
177	381068.23	2202826.57
178	381074.77	2202838.94
179	381081.36	2202850.08
180	381086.47	2202859.72
181	381062.28	2202873.49
182	381034.59	2202891.77
183	381066.02	2202918.06
184	381045.65	2202933.19
185	381014.86	2202956.16
186	381000.25	2202965.65
187	380989.78	2202967.34
188	380987.70	2202967.63

№ п/п	X	Y
189	380951.49	2202964.42
190	380942.18	2202964.10
191	380938.52	2202963.46
192	380931.16	2202958.81
193	380906.51	2202955.57
194	380908.29	2202943.73
195	380887.29	2202937.28
196	380892.60	2202906.04
197	380896.30	2202891.91
198	380896.65	2202890.61
199	380906.43	2202853.21
200	380885.13	2202836.99
201	380871.21	2202824.06
202	380865.66	2202818.53
203	380840.68	2202795.54
204	380847.13	2202787.30
205	380828.09	2202769.64
206	380829.90	2202767.40
207	380805.76	2202733.29
208	380809.82	2202729.60
209	380812.89	2202726.76
210	380794.47	2202706.48
211	380797.03	2202700.58
212	380804.43	2202690.73
213	380819.10	2202673.74
214	380825.54	2202666.31
215	380834.56	2202656.12
216	380818.18	2202637.95
217	380809.23	2202627.96
218	380800.44	2202615.91
219	380797.64	2202617.60
220	380794.41	2202611.93
221	380797.28	2202610.45
222	380794.64	2202603.89
223	380791.88	2202595.44
224	380790.44	2202588.04
225	380788.21	2202581.48
226	380786.02	2202576.73
227	380791.05	2202573.35
228	380795.12	2202573.88
229	380806.60	2202566.20
230	380803.80	2202555.08

№ п/п	X	Y
231	380798.65	2202555.43
232	380794.10	2202555.02
233	380787.13	2202548.45
234	380780.70	2202541.39
235	380762.56	2202520.67
236	380760.03	2202517.39
237	380761.56	2202515.88
238	380756.36	2202510.35
239	380751.55	2202504.18
240	380748.82	2202506.63
241	380747.98	2202512.24
242	380747.29	2202518.17
243	380748.82	2202522.77
244	380740.83	2202520.18
245	380743.53	2202516.79
246	380744.59	2202508.59
247	380747.29	2202500.33
248	380751.68	2202492.40
249	380764.38	2202475.04
250	380771.26	2202464.83
251	380765.29	2202461.13
252	380750.76	2202452.54
253	380748.75	2202440.12
254	380748.49	2202434.26
255	380754.03	2202407.69
256	380755.36	2202404.52
257	380767.40	2202376.85
258	380778.45	2202351.38
259	380778.99	2202350.14
260	380782.95	2202347.87
261	380772.16	2202346.18
262	380772.16	2202341.57
263	380777.13	2202341.68
264	380771.52	2202332.15
265	380770.99	2202325.06
266	380770.73	2202311.65
267	380770.41	2202296.94
268	380770.41	2202289.42
269	380771.31	2202284.74
270	380775.70	2202277.79
271	380769.47	2202274.30
272	380769.79	2202267.77

№ п/п	X	Y
273	380770.19	2202258.76
274	380775.21	2202247.13
275	380776.14	2202245.96
276	380797.49	2202220.02
277	380814.68	2202201.31
278	380813.89	2202198.58
279	380813.22	2202196.25
280	380814.93	2202190.70
281	380826.83	2202165.87
282	380830.98	2202161.37
283	380840.53	2202155.50
284	380850.24	2202148.32
285	380857.51	2202145.49
286	380863.09	2202144.31
287	380872.75	2202144.41
288	380878.54	2202138.18
289	380865.87	2202123.84
290	380862.17	2202119.17
291	380824.42	2202071.34
292	380818.56	2202063.90
293	380745.02	2201969.21
294	380739.59	2201962.22
295	380692.39	2201901.26
296	380688.45	2201894.01
297	380684.61	2201889.24
298	380678.05	2201882.89
299	380670.16	2201881.99
300	380663.64	2201878.98
301	380653.92	2201872.20
302	380640.76	2201859.43
303	380634.67	2201854.74
304	380627.00	2201852.55
305	380617.94	2201852.62
306	380608.68	2201855.66
307	380598.62	2201861.68
308	380588.57	2201868.43
309	380577.10	2201878.71
310	380569.06	2201889.39
311	380560.43	2201906.53
312	380548.77	2201934.06
313	380531.42	2201985.77
314	380530.00	2202013.01

№ п/п	X	Y
315	380521.60	2202012.84
316	380521.76	2202003.37
317	380515.78	2201994.83
318	380500.83	2201987.81
319	380479.73	2201976.04
320	380468.02	2201968.43
321	380453.20	2201955.27
322	380426.02	2201931.46
323	380411.08	2201917.09
324	380381.90	2201891.29
325	380366.17	2201872.61
326	380363.90	2201871.13
327	380352.13	2201860.11
328	380357.09	2201854.29
329	380362.35	2201852.64
330	380383.07	2201830.41
331	380391.36	2201821.19
332	380396.76	2201816.22
333	380406.98	2201807.46
334	380422.93	2201791.91
335	380433.23	2201780.88
336	380446.36	2201768.73
337	380460.73	2201754.10
338	380489.91	2201720.61
339	380527.85	2201680.83
340	380541.51	2201664.47
341	380545.86	2201663.94
342	380548.07	2201669.01
343	380550.74	2201670.73
344	380552.28	2201671.88
345	380564.72	2201681.06
346	380587.01	2201700.46
347	380591.22	2201706.19
348	380593.35	2201712.46
349	380584.37	2201747.00
350	380578.69	2201764.60
351	380584.47	2201771.35
352	380587.17	2201777.06
353	380588.10	2201780.29
354	380595.85	2201777.10
355	380600.05	2201766.58
356	380608.66	2201744.14

№ п/п	X	Y
357	380611.49	2201735.10
358	380614.37	2201729.67
359	380622.81	2201724.30
360	380628.98	2201730.36
361	380633.63	2201742.45
362	380635.46	2201753.15
363	380631.97	2201756.08
364	380647.68	2201772.57
365	380673.71	2201773.52
366	380692.92	2201776.01
367	380713.19	2201777.04
368	380725.91	2201778.26
369	380737.17	2201775.17
370	380740.21	2201757.31
371	380746.13	2201711.61
372	380735.69	2201716.03
373	380730.50	2201717.81
374	380706.74	2201717.21
375	380704.09	2201727.12
376	380673.67	2201712.06
377	380665.04	2201705.85
378	380667.66	2201696.92
379	380666.81	2201688.72
380	380660.47	2201677.52
381	380672.62	2201653.95
382	380688.68	2201642.11
383	380686.50	2201637.59
384	380685.57	2201631.43
385	380687.27	2201628.88
386	380689.04	2201626.42
387	380668.33	2201615.71
388	380664.26	2201625.36
389	380659.24	2201636.70
390	380641.82	2201668.48
391	380620.09	2201660.75
392	380616.32	2201657.97
393	380622.95	2201640.41
394	380610.37	2201631.21
395	380608.08	2201638.72
396	380577.76	2201627.05
397	380582.29	2201616.70
398	380586.32	2201610.22

№ п/п	X	Y
399	380590.89	2201602.38
400	380592.96	2201603.45
401	380593.70	2201601.96
402	380596.62	2201596.02
403	380600.59	2201587.56
404	380600.26	2201583.65
1	380601.08	2201581.16
405	380526.41	2201776.16
406	380531.99	2201789.67
407	380517.95	2201814.53
408	380520.73	2201816.56
409	380503.70	2201837.89
410	380494.53	2201850.54
411	380490.75	2201846.35
412	380475.83	2201829.80
413	380475.21	2201830.36
414	380472.33	2201831.41
415	380470.05	2201834.12
416	380468.44	2201840.85
417	380467.04	2201853.97
418	380466.08	2201856.54
419	380465.32	2201860.14
420	380449.11	2201849.96
421	380439.27	2201847.10
422	380428.99	2201837.14
423	380421.61	2201832.14
424	380411.61	2201831.90
425	380407.15	2201824.42
426	380403.84	2201825.58
427	380398.97	2201830.16
428	380387.75	2201846.81
429	380383.78	2201855.94
430	380372.41	2201867.27
431	380367.25	2201861.79
432	380370.00	2201854.49
433	380387.25	2201835.97
434	380404.50	2201816.71
435	380410.10	2201817.80
436	380424.99	2201820.04
437	380432.10	2201824.15
438	380444.73	2201835.90

№ п/п	X	Y
439	380456.68	2201840.79
440	380481.08	2201818.76
441	380506.19	2201791.90

№ п/п	X	Y
405	380526.41	2201776.16

1.1.9.1. Ведомость координат поворотных точек границ красных линий

Таблица 6

№ п/п	X	Y
1	380641.82	2201668.48
2	380659.24	2201636.70
3	380664.26	2201625.36
4	380668.33	2201615.71
5	380661.66	2201613.05
6	380658.99	2201611.80
7	380652.28	2201609.15
8	380653.16	2201606.92
9	380641.76	2201602.92
10	380638.85	2201601.87
11	380638.04	2201604.12
12	380636.94	2201603.61
13	380623.64	2201597.38
14	380623.79	2201597.03
15	380615.71	2201593.66
16	380612.17	2201592.16
17	380613.29	2201589.18
18	380609.77	2201587.88
19	380605.45	2201586.55
20	380600.59	2201587.56
21	380596.62	2201596.02
22	380593.70	2201601.96
23	380592.96	2201603.45
24	380590.89	2201602.38
25	380586.32	2201610.22
26	380582.29	2201616.70
27	380577.76	2201627.05
28	380673.67	2201712.06
29	380704.09	2201727.12
30	380706.74	2201717.21
31	380730.50	2201717.81

№ п/п	X	Y
32	380735.69	2201716.03
33	380744.39	2201680.26
34	380736.57	2201671.57
35	380714.84	2201632.49
36	380710.34	2201616.34
37	380709.10	2201615.26
38	380706.07	2201615.29
39	380694.37	2201618.88
40	380689.04	2201626.42
41	380687.27	2201628.88
42	380685.57	2201631.43
43	380412.75	2201811.04
44	380429.66	2201793.97
45	380438.03	2201785.44
46	380442.30	2201781.02
47	380444.03	2201779.27
48	380459.77	2201762.13
49	380461.44	2201762.33
50	380472.34	2201750.22
51	380483.35	2201737.93
52	380482.20	2201736.86
53	380490.09	2201728.24
54	380497.03	2201720.57
55	380503.86	2201712.47
56	380505.33	2201713.67
57	380514.94	2201702.96
58	380519.08	2201698.53
59	380526.36	2201691.61
60	380540.42	2201677.16
61	380540.18	2201676.84
62	380542.89	2201674.75

№ п/п	X	Y
63	380548.07	2201669.01
64	380550.74	2201670.73
65	380552.28	2201671.88
66	380564.72	2201681.06
67	380587.01	2201700.46
68	380808.01	2201847.09
69	380804.35	2201846.55
70	380795.89	2201842.00
71	380784.39	2201834.73
72	380773.47	2201827.67
73	380759.82	2201818.51
74	380753.67	2201813.19
75	380751.17	2201811.28
76	380744.63	2201807.64
77	380745.65	2201802.66
78	380749.51	2201795.67
79	380750.74	2201796.28
80	380757.50	2201784.55
81	380760.56	2201782.44
82	380728.80	2201781.22
83	380727.85	2201787.73
84	380724.31	2201799.44
85	380722.43	2201803.29
86	380718.30	2201814.92
87	380714.51	2201827.60
88	380713.35	2201830.69
89	380709.46	2201840.43
90	380705.12	2201849.45
91	380700.09	2201858.43
92	380696.64	2201862.74
93	380692.32	2201866.67
94	380687.52	2201869.46
95	380682.02	2201870.65
96	380676.64	2201870.14
97	380671.41	2201868.07
98	380666.65	2201865.27
99	380658.09	2201858.13
100	380653.91	2201854.46
101	380647.72	2201848.20
102	380639.05	2201839.21

№ п/п	X	Y
103	380628.52	2201834.92
104	380619.79	2201825.63
105	380603.40	2201806.22
106	380606.16	2201803.41
107	380605.38	2201802.70
108	380600.89	2201798.05
109	380597.44	2201794.48
110	380594.23	2201790.33
111	380595.85	2201777.10
112	380600.05	2201766.58
113	380608.66	2201744.14
114	380611.49	2201735.10
115	380614.37	2201729.67
116	380622.81	2201724.30
117	380628.98	2201730.36
118	380633.63	2201742.45
119	380635.46	2201753.15
120	380814.07	2201869.09
121	380811.28	2201865.04
122	380808.26	2201861.83
123	380803.82	2201859.35
124	380803.52	2201859.77
125	380800.50	2201857.48
126	380799.14	2201853.91
127	380784.06	2201843.09
128	380780.08	2201840.47
129	380764.75	2201829.85
130	380761.16	2201827.40
131	380750.58	2201820.92
132	380746.55	2201819.57
133	380742.49	2201820.22
134	380738.81	2201821.61
135	380735.94	2201824.36
136	380734.05	2201826.71
137	380730.59	2201833.03
138	380728.34	2201837.53
139	380706.49	2201877.44
140	380697.41	2201889.57
141	380700.55	2201893.18
142	380711.99	2201905.41
143	380715.41	2201909.92

№ п/п	X	Y
144	380714.92	2201910.45
145	380714.32	2201912.44
146	380722.95	2201923.83
147	380725.33	2201922.35
148	380728.12	2201925.77
149	380730.11	2201928.26
150	380727.49	2201930.48
151	380732.12	2201936.05
152	380734.87	2201933.96
153	380743.40	2201944.43
154	380740.49	2201946.86
155	380749.34	2201957.41
156	380750.07	2201956.77
157	380752.65	2201959.89
158	380753.21	2201959.27
159	380757.57	2201964.40
160	380759.19	2201963.03
161	380763.58	2201968.30
162	380767.71	2201973.43
163	380770.28	2201976.52
164	380774.40	2201973.06
165	380805.39	2201945.83
166	380820.13	2201930.87
167	380835.65	2201916.45
168	380588.10	2201780.29
169	380588.63	2201783.17
170	380587.42	2201787.62
171	380586.10	2201792.79
172	380590.71	2201795.41
173	380590.93	2201799.60
174	380589.65	2201804.61
175	380584.57	2201815.23
176	380586.05	2201815.98
177	380582.79	2201822.81
178	380581.12	2201822.00
179	380579.37	2201825.61
180	380576.81	2201824.49
181	380574.08	2201830.91
182	380571.04	2201837.05
183	380575.18	2201838.84
184	380571.87	2201846.57

№ п/п	X	Y
185	380570.07	2201850.78
186	380566.43	2201849.66
187	380565.66	2201852.04
188	380562.33	2201859.11
189	380567.06	2201861.35
190	380561.56	2201874.44
191	380553.54	2201893.39
192	380552.25	2201892.95
193	380550.82	2201896.23
194	380548.01	2201895.05
195	380543.34	2201906.06
196	380538.79	2201918.41
197	380535.68	2201926.47
198	380527.15	2201949.11
199	380530.52	2201950.37
200	380528.91	2201954.97
201	380523.42	2201969.45
202	380516.81	2201983.15
203	380509.51	2201981.81
204	380493.63	2201973.55
205	380486.96	2201968.74
206	380476.40	2201960.85
207	380474.68	2201962.26
208	380459.60	2201949.59
209	380451.06	2201942.24
210	380450.46	2201940.43
211	380443.60	2201934.19
212	380435.95	2201927.39
213	380425.59	2201918.32
214	380422.29	2201914.29
215	380409.90	2201903.16
216	380408.53	2201904.53
217	380398.70	2201894.91
218	380399.49	2201893.47
219	380392.93	2201886.63
220	380390.47	2201887.29
221	380383.21	2201880.37
222	380384.53	2201879.27
223	380380.13	2201875.06
224	380374.87	2201870.14
225	380372.41	2201867.27

№ п/п	X	Y
226	380838.53	2201922.70
227	380837.60	2201923.51
228	380830.08	2201931.04
229	380825.24	2201935.49
230	380820.34	2201940.00
231	380817.36	2201943.03
232	380807.58	2201951.99
233	380802.13	2201957.00
234	380795.16	2201963.31
235	380794.81	2201962.91
236	380773.97	2201981.38
237	380773.92	2201982.25
238	380781.49	2201992.28
239	380779.95	2201993.50
240	380782.34	2201996.72
241	380784.01	2201995.50
242	380786.50	2201999.03
243	380794.09	2202008.74
244	380795.86	2202010.93
245	380804.63	2202022.04
246	380802.94	2202024.12
247	380807.49	2202029.98
248	380810.24	2202028.95
249	380820.62	2202042.07
250	380823.38	2202045.90
251	380821.22	2202047.42
252	380830.14	2202058.41
253	380832.29	2202056.69
254	380841.24	2202067.05
255	380846.93	2202075.25
256	380847.59	2202076.08
257	380845.55	2202077.76
258	380857.75	2202094.93
259	380862.57	2202101.42
260	380865.59	2202099.00
261	380876.16	2202113.23
262	380880.84	2202119.95
263	380887.09	2202127.93
264	380897.68	2202122.86
265	380915.69	2202111.17
266	380936.06	2202097.59
267	380947.80	2202088.83

№ п/п	X	Y
268	380954.85	2202089.61
269	380946.12	2202096.46
270	380941.80	2202099.84
271	380936.82	2202102.62
272	380921.00	2202112.90
273	380908.50	2202121.11
274	380891.78	2202135.36
275	380908.88	2202158.56
276	380922.57	2202176.32
277	380921.95	2202176.61
278	380927.86	2202184.49
279	380931.83	2202189.93
280	380935.51	2202194.66
281	380939.17	2202199.43
282	380942.30	2202203.50
283	380939.32	2202205.90
284	380945.82	2202214.74
285	380949.02	2202212.23
286	380952.46	2202216.82
287	380952.02	2202217.15
288	380954.67	2202220.69
289	380961.88	2202230.67
290	380981.71	2202221.53
291	381017.95	2202191.44
292	381058.06	2202248.18
293	381047.69	2202258.95
294	381034.64	2202271.10
295	381022.90	2202281.51
296	381015.33	2202288.84
297	381010.53	2202292.69
298	381008.36	2202290.11
299	381003.68	2202284.02
300	380995.99	2202274.51
301	380992.21	2202269.79
302	380981.01	2202256.00
303	380978.25	2202252.47
304	380966.99	2202237.86
305	380976.26	2202231.22
306	380984.91	2202224.97
307	381021.42	2202195.89

№ п/п	X	Y
308	380828.37	2202366.91
309	380817.87	2202357.42
310	380806.10	2202349.81
311	380802.10	2202348.31
312	380781.57	2202334.89
313	380774.96	2202328.48
314	380775.94	2202322.75
315	380787.93	2202311.12
316	380780.03	2202303.23
317	380777.28	2202292.25
318	380779.92	2202288.81
319	380777.01	2202285.12
320	380780.50	2202282.16
321	380778.42	2202279.40
322	380775.70	2202277.79
323	380769.47	2202274.30
324	380769.79	2202267.77
325	380770.19	2202258.76
326	380775.21	2202247.13
327	380776.14	2202245.96
328	380797.49	2202220.02
329	380814.68	2202201.31
330	380813.89	2202198.58
331	380813.22	2202196.25
332	380814.93	2202190.70
333	380826.83	2202165.87
334	380830.98	2202161.37
335	380840.53	2202155.50
336	380850.24	2202148.32
337	380857.51	2202145.49
338	380863.09	2202144.31
339	380872.75	2202144.41
340	380875.28	2202147.57
341	380879.65	2202153.68
342	380881.17	2202155.76
343	380894.83	2202174.92
344	380900.21	2202182.26
345	380919.91	2202210.23
346	380920.80	2202211.36
347	380923.42	2202209.77
348	380930.22	2202219.12

№ п/п	X	Y
349	380927.90	2202221.12
350	380934.45	2202229.90
351	380936.94	2202228.05
352	380941.99	2202234.54
353	380939.68	2202236.63
354	380933.06	2202241.85
355	380934.47	2202243.71
356	380927.83	2202250.25
357	380926.90	2202251.42
358	380923.97	2202254.66
359	380921.73	2202256.92
360	380892.99	2202290.21
361	380873.52	2202312.98
362	380861.47	2202327.74
363	380854.20	2202336.22
364	380854.56	2202336.56
365	380848.50	2202342.92
366	380842.90	2202350.00
308	380828.37	2202366.91
367	381120.23	2202434.37
368	381098.95	2202407.49
369	381093.29	2202400.24
370	381064.57	2202362.52
371	381026.52	2202312.72
372	381025.38	2202312.87
373	381021.03	2202307.13
374	381021.89	2202305.57
375	381017.32	2202299.90
376	381025.76	2202291.36
377	381031.81	2202285.51
378	381068.17	2202249.16
379	380765.29	2202461.13
380	380750.76	2202452.54
381	380748.75	2202440.12
382	380748.49	2202434.26
383	380754.03	2202407.69
384	380755.36	2202404.52
385	380767.40	2202376.85
386	380778.45	2202351.38
387	380778.99	2202350.14

№ п/п	X	Y
388	380807.23	2202370.59
389	380809.53	2202367.85
390	380821.35	2202375.66
391	380805.49	2202399.43
392	380808.13	2202401.25
393	380804.67	2202406.29
394	380796.33	2202418.56
395	380793.73	2202419.43
396	380789.72	2202425.85
379	380765.29	2202461.13
397	380798.65	2202555.43
398	380803.80	2202555.08
399	380820.39	2202543.17
400	380840.42	2202526.74
401	380842.24	2202528.96
402	380857.95	2202515.03
403	380856.34	2202513.38
404	380884.32	2202487.29
405	380885.94	2202489.51
406	380900.64	2202476.00
407	380901.47	2202476.84
408	380905.63	2202472.92
409	380905.11	2202472.45
410	380905.64	2202471.86
411	380915.93	2202460.69
412	380916.75	2202461.43
413	380923.57	2202454.37
414	380921.56	2202451.77
415	380929.67	2202444.38
416	380933.88	2202440.18
417	380938.44	2202435.45
418	380943.40	2202430.87
419	380957.77	2202416.30
420	380962.88	2202410.44
421	380974.37	2202398.19
422	380976.46	2202400.37
423	380982.84	2202393.66
424	380982.68	2202390.89
425	381000.46	2202373.48
426	381004.42	2202371.46
427	381028.38	2202347.84

№ п/п	X	Y
428	381019.43	2202337.39
429	381021.55	2202335.31
430	381006.84	2202316.33
431	381003.82	2202317.94
432	380984.16	2202291.89
433	380976.29	2202282.13
434	380948.33	2202247.17
435	380938.21	2202256.43
436	380926.33	2202269.13
437	380903.54	2202294.42
438	380890.09	2202310.33
439	380885.66	2202315.63
440	380861.99	2202344.01
441	380855.53	2202351.92
442	380849.12	2202359.25
443	380850.03	2202360.04
444	380845.08	2202366.37
445	380841.92	2202369.74
446	380834.25	2202379.31
447	380825.54	2202391.66
448	380823.34	2202397.23
449	380817.35	2202405.49
450	380815.59	2202406.53
451	380807.48	2202417.38
452	380808.91	2202418.53
453	380793.52	2202441.50
454	380793.07	2202446.58
455	380796.63	2202451.46
456	380785.47	2202463.01
457	380778.03	2202471.57
458	380767.43	2202484.33
459	380751.55	2202504.18
460	380756.36	2202510.35
461	380761.56	2202515.88
462	380760.03	2202517.39
463	380762.56	2202520.67
464	380780.70	2202541.39
465	380787.13	2202548.45
466	380794.10	2202555.02
397	380798.65	2202555.43
467	381004.11	2202667.01

№ п/п	X	Y
468	381000.23	2202661.07
469	380995.91	2202653.81
470	380976.08	2202621.02
471	380965.11	2202603.56
472	380954.09	2202582.92
473	380949.19	2202574.14
474	380949.66	2202573.01
475	380942.83	2202562.90
476	380936.47	2202554.63
477	380915.82	2202524.54
478	380915.26	2202524.81
479	380913.08	2202521.41
480	380910.53	2202517.38
481	380903.73	2202505.61
482	380900.88	2202499.57
483	380904.09	2202496.54
484	380916.77	2202483.68
485	380919.65	2202480.93
486	380936.83	2202465.28
487	380949.80	2202452.95
488	380961.48	2202440.69
489	380963.87	2202438.27
490	380963.37	2202437.74
491	380962.88	2202435.72
492	380969.02	2202429.48
493	380971.09	2202431.01
494	380980.71	2202420.98
495	380979.99	2202418.59
496	380987.05	2202411.87
497	380988.26	2202412.14
498	380992.50	2202408.54
499	380993.35	2202408.77
500	380998.36	2202403.56
501	380996.88	2202401.79
502	381008.51	2202390.15
503	381010.70	2202389.57
504	381035.52	2202365.25
505	381039.51	2202361.95
506	381063.58	2202392.31
507	381068.06	2202397.78
508	381074.00	2202405.42
509	381078.55	2202411.25

№ п/п	X	Y
510	381081.62	2202414.87
511	381086.54	2202421.42
512	381090.25	2202425.93
513	381090.54	2202426.27
514	381095.86	2202432.03
515	381100.71	2202438.32
516	381103.00	2202441.36
517	381113.43	2202455.06
518	381117.27	2202460.17
519	381120.72	2202458.78
520	381131.54	2202472.64
521	381130.60	2202475.53
522	381129.05	2202476.90
523	381134.47	2202484.64
524	381137.82	2202482.00
525	381145.04	2202492.49
526	381142.90	2202506.66
527	381127.62	2202542.23
528	381127.57	2202542.50
529	381117.64	2202564.65
530	381113.16	2202571.89
531	381110.83	2202574.89
532	381107.86	2202578.51
533	381090.50	2202597.82
534	381084.35	2202603.97
535	381082.31	2202605.97
536	381068.50	2202617.90
537	381059.06	2202625.37
538	381042.61	2202637.74
539	381036.15	2202642.55
540	381028.73	2202648.26
541	381022.72	2202652.32
542	381017.84	2202658.48
543	381016.09	2202659.88
467	381004.11	2202667.01
544	380992.80	2202795.47
545	380980.00	2202787.12
546	380962.60	2202775.11
547	380958.75	2202772.57
548	380953.87	2202769.32
549	380944.88	2202762.36

№ п/п	X	Y
550	380951.20	2202754.15
551	380947.77	2202750.55
552	380920.56	2202716.01
553	380912.16	2202707.81
554	380890.91	2202686.08
555	380892.08	2202685.04
556	380877.16	2202670.27
557	380874.13	2202667.00
558	380870.00	2202663.94
559	380864.95	2202658.75
560	380860.26	2202654.48
561	380857.18	2202651.35
562	380857.70	2202650.84
563	380848.53	2202640.61
564	380833.57	2202624.50
565	380812.95	2202600.77
566	380809.22	2202596.29
567	380806.97	2202593.20
568	380804.40	2202585.59
569	380802.58	2202583.12
570	380808.38	2202578.29
571	380815.48	2202572.37
572	380815.15	2202570.33
573	380822.92	2202564.03
574	380834.14	2202553.41
575	380834.45	2202552.13
576	380842.06	2202545.10
577	380843.90	2202546.06
578	380856.09	2202534.77
579	380869.11	2202523.00
580	380873.88	2202518.69
581	380886.84	2202506.93
582	380890.85	2202507.64
583	380893.27	2202510.41
584	380901.26	2202521.87
585	380919.65	2202551.63
586	380922.60	2202556.30
587	380930.38	2202569.24
588	380934.22	2202575.81
589	380943.37	2202590.88
590	380948.85	2202600.50
591	380953.65	2202609.25

№ п/п	X	Y
592	380957.35	2202616.60
593	380960.61	2202622.84
594	380985.05	2202663.29
595	380931.16	2202958.81
596	380933.85	2202940.48
597	380934.87	2202940.40
598	380936.16	2202925.87
599	380936.40	2202915.03
600	380936.67	2202908.53
601	380938.29	2202898.00
602	380949.24	2202877.94
603	380961.60	2202857.86
604	380957.84	2202855.17
605	380964.71	2202844.41
606	380976.05	2202827.42
607	380984.33	2202813.75
608	380986.04	2202815.27
609	380987.76	2202813.33
610	380985.45	2202811.12
611	380986.15	2202806.47
612	380977.43	2202799.57
613	380973.46	2202796.23
614	380966.74	2202791.71
615	380957.26	2202784.99
616	380942.11	2202773.43
617	380938.42	2202770.44
618	380918.67	2202751.07
619	380898.38	2202732.64
620	380894.20	2202729.04
621	380882.91	2202719.28
622	380881.77	2202720.15
623	380877.62	2202716.20
624	380861.53	2202701.45
625	380848.56	2202689.31
626	380845.18	2202686.09
627	380825.54	2202666.31
628	380951.49	2202964.42
629	380951.45	2202962.35
630	380951.54	2202954.02
631	380950.52	2202951.99

№ п/п	X	Y
632	380950.16	2202944.65
633	380948.56	2202943.13
634	380948.66	2202937.14
635	380949.90	2202936.91
636	380950.06	2202928.76
637	380951.54	2202913.62
638	380953.59	2202905.90
639	380955.58	2202906.07
640	380963.54	2202889.05
641	380962.81	2202886.39
642	380967.02	2202879.36
643	380969.52	2202876.05

№ п/п	X	Y
644	380971.05	2202871.38
645	380975.14	2202865.77
646	380977.07	2202866.14
647	380997.00	2202836.12
648	381011.74	2202813.02
649	381016.26	2202813.07
650	381020.35	2202807.38
651	381023.97	2202803.28
652	381020.70	2202800.36
653	381023.94	2202796.41
654	381030.01	2202788.11

**1.1.9.2. Ведомость координат поворотных точек границ формируемых и
изменяемых земельных участков**

Таблица 7

№ п/п	X	Y
:ЗУ1, площадь 700 кв.м		
1	380530.39	2201733.91
2	380513.92	2201719.73
3	380506.83	2201728.43
4	380497.03	2201720.57
5	380490.09	2201728.24
6	380497.99	2201735.82
7	380503.11	2201745.77
8	380505.76	2201750.11
9	380510.39	2201755.06
1	380530.39	2201733.91
:ЗУ2, площадь 641 кв.м		
1	380687.27	2201628.88
2	380689.04	2201626.42
3	380694.37	2201618.88
4	380706.07	2201615.29
5	380709.10	2201615.26
6	380710.34	2201616.34
7	380714.84	2201632.49
8	380708.55	2201642.76

№ п/п	X	Y
9	380700.52	2201646.42
10	380688.68	2201642.11
11	380686.50	2201637.59
12	380685.57	2201631.43
1	380687.27	2201628.88
:ЗУ3, площадь 1647 кв.м		
1	380690.69	2201657.99
2	380673.67	2201712.06
3	380665.04	2201705.85
4	380667.66	2201696.92
5	380666.81	2201688.72
6	380660.47	2201677.52
7	380672.62	2201653.95
8	380688.68	2201642.11
9	380700.52	2201646.42
10	380708.55	2201642.76
11	380711.76	2201650.99
12	380718.02	2201653.50
13	380725.78	2201654.79
14	380728.64	2201661.19

№ п/п	X	Y
15	380729.79	2201665.41
16	380736.57	2201671.57
1	380690.69	2201657.99
:ЗУ4, площадь 386 кв.м		
1	380639.05	2201839.21
2	380642.15	2201835.10
3	380641.80	2201834.18
4	380646.91	2201827.15
5	380648.11	2201825.95
6	380630.27	2201813.71
7	380619.79	2201825.63
8	380628.52	2201834.92
1	380639.05	2201839.21
:ЗУ5, площадь 950 кв.м		
1	380662.66	2201805.12
2	380671.52	2201779.95
3	380673.71	2201773.52
4	380647.68	2201772.57
5	380631.97	2201756.08
6	380621.78	2201765.91
1	380662.66	2201805.12
:ЗУ6, площадь 1395 кв.м		
1	380909.09	2202212.03
2	380903.00	2202216.91
3	380898.19	2202209.94
4	380892.85	2202213.47
5	380851.66	2202244.06
6	380838.88	2202228.83
7	380883.16	2202197.43
8	380887.96	2202203.87
9	380897.46	2202195.90
10	380899.22	2202198.42
11	380907.16	2202192.71
12	380908.95	2202195.43
13	380911.96	2202199.54
14	380913.75	2202202.20
15	380916.43	2202206.10
1	380909.09	2202212.03
:ЗУ7, площадь 2265 кв.м		
1	380955.58	2202906.07
2	380963.54	2202889.05
3	380962.81	2202886.39

№ п/п	X	Y
4	380967.02	2202879.36
5	380969.52	2202876.05
6	380978.86	2202882.99
7	380984.02	2202879.93
8	380984.46	2202879.38
9	380986.02	2202880.76
10	381000.06	2202893.11
11	381029.78	2202919.28
12	381017.08	2202936.13
13	381008.80	2202939.17
14	380996.39	2202932.52
15	380996.96	2202929.10
16	380991.06	2202926.17
17	380969.56	2202912.53
1	380955.58	2202906.07
:ЗУ8, площадь 1244 кв.м		
1	380991.06	2202926.17
2	380996.96	2202929.10
3	380996.39	2202932.52
4	381008.80	2202939.17
5	381017.08	2202936.13
6	381029.78	2202919.28
7	381033.83	2202922.84
8	381040.33	2202928.06
9	381041.56	2202929.24
10	381045.65	2202933.19
11	381014.85	2202956.16
12	381000.25	2202965.65
13	380989.78	2202967.34
14	380990.03	2202944.21
1	380991.06	2202926.17
:ЗУ9, площадь 1659 кв.м		
1	380919.65	2202551.63
2	380922.60	2202556.30
3	380925.40	2202561.60
4	380930.29	2202569.47
5	380924.41	2202572.90
6	380924.95	2202573.78
7	380923.68	2202574.41
8	380923.56	2202576.05
9	380911.61	2202584.41
10	380911.93	2202584.84

№ п/п	X	Y
11	380907.94	2202587.44
12	380903.34	2202588.61
13	380894.69	2202592.87
14	380868.79	2202612.07
15	380859.49	2202598.46
16	380856.89	2202593.99
17	380885.78	2202573.34
18	380907.25	2202559.16
1	380919.65	2202551.63
:ЗУ10, площадь 1066 кв.м		
1	381142.90	2202506.66
2	381141.49	2202505.45
3	381133.80	2202499.25
4	381121.30	2202508.68
5	381099.83	2202528.62
6	381081.22	2202530.23
7	381099.92	2202538.77
8	381118.12	2202537.42
9	381127.62	2202542.23
1	381142.90	2202506.66
:ЗУ11, площадь 2015 кв.м		
1	381060.07	2202428.53
2	381065.39	2202424.16
3	381078.55	2202411.25
4	381081.62	2202414.87
5	381082.15	2202416.02
6	381086.54	2202421.42
7	381090.25	2202425.93
8	381090.54	2202426.27
9	381090.23	2202426.61
10	381082.70	2202433.35
11	381078.64	2202437.68
12	381076.50	2202444.54
13	381072.48	2202447.47
14	381075.73	2202451.91
15	381075.50	2202452.08
16	381057.97	2202464.60
17	381025.40	2202487.15
18	381023.37	2202472.86
19	381019.68	2202460.06
1	381060.07	2202428.53
:ЗУ12, площадь 2182 кв.м		

№ п/п	X	Y
1	381033.68	2202551.75
2	381012.92	2202530.25
3	380954.09	2202582.92
4	380965.11	2202603.56
5	380978.27	2202596.09
6	380977.16	2202594.27
1	381033.68	2202551.75
:ЗУ13, площадь 990 кв.м		
1	381090.91	2202567.03
2	381060.93	2202542.09
3	381053.73	2202546.19
4	381056.92	2202550.72
5	381048.74	2202570.58
6	381042.79	2202589.27
1	381090.91	2202567.03
:ЗУ14, площадь 4500 кв.м		
1	381151.80	2202488.69
2	381149.31	2202481.04
3	381145.29	2202474.22
4	381094.65	2202411.46
5	381040.98	2202340.34
6	381009.92	2202300.32
7	381007.43	2202297.12
8	380961.62	2202239.83
9	380957.23	2202234.34
10	380901.53	2202160.21
11	380885.87	2202139.17
12	380881.27	2202133.19
13	380869.38	2202118.71
14	380824.44	2202061.83
15	380766.48	2201987.06
16	380763.74	2201983.52
17	380697.28	2201897.78
18	380694.01	2201891.73
19	380693.92	2201886.33
20	380697.18	2201877.39
21	380693.27	2201879.82
22	380684.41	2201882.24
23	380678.05	2201882.89
24	380684.61	2201889.24
25	380688.45	2201894.01
26	380692.39	2201901.26

№ п/п	X	Y
27	380739.59	2201962.22
28	380745.02	2201969.21
29	380818.56	2202063.90
30	380824.42	2202071.34
31	380862.17	2202119.17
32	380865.87	2202123.84
33	380878.54	2202138.18
34	380896.69	2202163.75
35	380947.37	2202231.60
36	380954.82	2202240.92
37	381003.34	2202301.60
38	381036.24	2202344.02
39	381045.34	2202355.81
40	381088.12	2202411.24
41	381141.01	2202476.91
42	381145.35	2202483.42
43	381147.17	2202490.70
1	381151.80	2202488.69
:ЗУ15, площадь 2138 кв.м		
1	380363.90	2201871.13
2	380366.48	2201865.60
3	380362.81	2201861.70
4	380362.85	2201857.99
5	380364.33	2201854.99
6	380385.30	2201832.42
7	380393.45	2201823.35
8	380398.74	2201818.48
9	380409.04	2201809.64
10	380425.10	2201793.98
11	380435.31	2201783.04
12	380448.48	2201770.86
13	380462.96	2201756.11
14	380492.11	2201722.66
15	380530.12	2201682.79
16	380540.83	2201669.89
17	380545.86	2201663.94
18	380541.51	2201664.47
19	380527.85	2201680.83
20	380489.91	2201720.61
21	380460.73	2201754.10
22	380446.36	2201768.73
23	380433.23	2201780.88

№ п/п	X	Y
24	380422.93	2201791.91
25	380406.98	2201807.46
26	380396.76	2201816.22
27	380391.36	2201821.19
28	380383.07	2201830.41
29	380362.35	2201852.64
30	380357.09	2201854.29
31	380352.13	2201860.11
1	380363.90	2201871.13
32	380521.76	2202003.37
33	380522.79	2201985.21
34	380518.62	2201987.62
35	380510.48	2201985.30
36	380481.37	2201970.62
37	380471.06	2201963.80
38	380430.38	2201926.83
39	380414.46	2201913.40
40	380390.56	2201890.36
41	380369.73	2201869.03
42	380368.50	2201867.81
43	380366.17	2201872.61
44	380381.90	2201891.29
45	380411.08	2201917.09
46	380426.02	2201931.46
47	380453.20	2201955.27
48	380468.02	2201968.43
49	380479.73	2201976.04
50	380500.83	2201987.81
51	380515.78	2201994.83
32	380521.76	2202003.37
:ЗУ16, площадь 5175 кв.м		
1	380748.05	2201757.68
2	380753.77	2201713.23
3	380758.08	2201696.01
4	380760.52	2201677.84
5	380759.95	2201666.53
6	380757.80	2201654.92
7	380752.21	2201641.69
8	380740.36	2201622.12
9	380736.64	2201613.91
10	380733.40	2201604.85

№ п/п	X	Y
11	380731.92	2201595.17
12	380732.29	2201585.55
13	380734.04	2201575.78
14	380742.02	2201551.44
15	380733.59	2201551.05
16	380723.80	2201585.70
17	380724.04	2201597.80
18	380724.53	2201600.27
19	380725.95	2201607.50
20	380729.16	2201616.74
21	380733.13	2201625.53
22	380741.30	2201639.28
23	380746.46	2201650.89
24	380750.46	2201660.21
25	380752.21	2201668.25
26	380752.41	2201679.56
27	380750.43	2201694.80
28	380746.13	2201711.61
29	380740.21	2201757.31
1	380748.05	2201757.68
30	380530.00	2202013.01
31	380531.42	2201985.77
32	380548.77	2201934.06
33	380560.43	2201906.53
34	380569.06	2201889.39
35	380577.10	2201878.71
36	380588.57	2201868.43
37	380598.62	2201861.68
38	380608.68	2201855.66
39	380617.94	2201852.62
40	380627.00	2201852.55
41	380634.67	2201854.74
42	380640.76	2201859.43
43	380653.92	2201872.20
44	380663.64	2201878.98
45	380670.16	2201881.99
46	380678.05	2201882.89
47	380684.41	2201882.24
48	380693.27	2201879.82
49	380697.18	2201877.39
50	380703.59	2201873.12

№ п/п	X	Y
51	380710.05	2201865.29
52	380717.22	2201852.79
53	380724.55	2201836.63
54	380727.54	2201829.30
55	380730.35	2201822.40
56	380733.95	2201813.56
57	380740.01	2201795.80
58	380745.67	2201775.20
59	380739.00	2201775.43
60	380737.17	2201775.17
61	380734.74	2201784.39
62	380732.21	2201793.28
63	380726.06	2201810.67
64	380716.80	2201833.39
65	380709.64	2201849.41
66	380703.19	2201860.78
67	380697.64	2201867.16
68	380690.32	2201871.93
69	380683.81	2201873.84
70	380679.22	2201874.38
71	380674.10	2201873.84
72	380667.27	2201871.60
73	380659.01	2201865.76
74	380644.93	2201852.16
75	380638.87	2201847.73
76	380631.17	2201844.22
77	380620.12	2201842.76
78	380608.02	2201845.15
79	380598.62	2201849.05
80	380590.37	2201854.20
81	380579.08	2201863.29
82	380570.84	2201871.87
83	380562.13	2201884.63
84	380552.75	2201903.12
85	380540.98	2201930.90
86	380525.41	2201975.06
87	380522.79	2201985.21
88	380521.76	2202003.37
89	380521.60	2202012.84
30	380530.00	2202013.01
:ЗУ17, площадь 428 кв.м		
1	380675.03	2201611.98

№ п/п	X	Y
2	380688.44	2201607.12
3	380698.61	2201603.26
4	380716.73	2201595.99
5	380724.53	2201600.27
6	380724.04	2201597.80
7	380723.80	2201585.70
8	380715.86	2201592.79
9	380686.65	2201604.69
10	380677.31	2201607.64
11	380674.13	2201607.85
12	380668.05	2201606.65
13	380645.66	2201598.14
14	380626.11	2201591.48
15	380615.98	2201586.98
16	380601.08	2201581.16
17	380600.26	2201583.65
18	380615.08	2201589.41
19	380625.45	2201594.07
20	380650.06	2201602.59
21	380667.16	2201609.51
1	380675.03	2201611.98
:ЗУ18, площадь 1435 кв.м		
1	380748.82	2202522.77
2	380747.29	2202518.17
3	380747.98	2202512.24
4	380748.82	2202506.63
5	380752.42	2202497.64
6	380768.09	2202476.68
7	380782.30	2202456.10
8	380793.86	2202436.57
9	380802.48	2202423.02
10	380830.72	2202378.82
11	380836.24	2202371.11
12	380853.76	2202349.42
13	380877.44	2202320.97
14	380915.62	2202276.07
15	380930.43	2202260.25
16	380946.82	2202244.36
17	380950.04	2202241.02
18	380954.82	2202240.92
19	380947.37	2202231.60
20	380947.55	2202237.02

№ п/п	X	Y
21	380944.51	2202241.39
22	380925.65	2202259.25
23	380912.68	2202273.30
24	380874.15	2202318.62
25	380851.22	2202345.76
26	380830.81	2202370.91
27	380828.51	2202374.51
28	380818.99	2202390.37
29	380799.25	2202420.54
30	380779.30	2202453.61
31	380764.38	2202475.04
32	380751.68	2202492.40
33	380747.29	2202500.33
34	380744.59	2202508.59
35	380743.53	2202516.79
36	380740.83	2202520.18
1	380748.82	2202522.77
:ЗУ19, площадь 2566 кв.м		
1	380942.18	2202964.10
2	380946.22	2202916.80
3	380948.71	2202905.08
4	380951.70	2202896.34
5	380957.21	2202885.64
6	380966.86	2202869.78
7	380992.74	2202832.03
8	380995.97	2202826.37
9	380998.88	2202820.12
10	380999.91	2202813.51
11	380998.29	2202807.15
12	380994.11	2202801.11
13	380987.78	2202795.78
14	380964.96	2202780.78
15	380952.93	2202771.99
16	380945.04	2202764.52
17	380930.63	2202748.10
18	380919.85	2202735.09
19	380907.69	2202722.63
20	380895.26	2202711.37
21	380872.52	2202689.88
22	380862.94	2202679.77
23	380821.14	2202635.25
24	380812.39	2202625.51

№ п/п	X	Y
25	380805.14	2202615.67
26	380800.93	2202608.80
27	380798.38	2202602.45
28	380795.80	2202594.62
29	380794.56	2202589.05
30	380795.09	2202583.02
31	380797.45	2202578.53
32	380809.62	2202570.23
33	380829.30	2202552.34
34	380852.38	2202532.28
35	380883.49	2202504.19
36	380889.50	2202503.46
37	380884.76	2202497.52
38	380849.84	2202528.16
39	380826.61	2202547.95
40	380806.60	2202566.20
41	380795.12	2202573.88
42	380791.05	2202573.35
43	380786.02	2202576.73
44	380788.21	2202581.48
45	380790.44	2202588.04
46	380791.88	2202595.44
47	380794.64	2202603.89
48	380797.28	2202610.45
49	380800.44	2202615.91
50	380809.23	2202627.96
51	380818.18	2202637.95
52	380858.81	2202681.84
53	380869.66	2202692.68
54	380894.22	2202715.85
55	380904.96	2202725.55
56	380916.93	2202737.83
57	380927.61	2202750.72
58	380942.10	2202767.23
59	380950.28	2202774.98
60	380962.64	2202784.04
61	380985.48	2202799.06
62	380991.31	2202803.98
63	380994.91	2202809.58
64	380996.02	2202814.24
65	380995.20	2202819.42
66	380991.63	2202826.86

№ п/п	X	Y
67	380987.08	2202834.44
68	380973.82	2202852.92
69	380963.48	2202867.64
70	380953.68	2202883.74
71	380948.07	2202894.64
72	380944.89	2202903.90
73	380942.28	2202916.09
74	380938.52	2202963.46
1	380942.18	2202964.10
:ЗУ20, площадь 2039 кв.м		
1	380995.98	2202673.26
2	380999.44	2202671.26
3	380993.95	2202661.75
4	380980.85	2202638.63
5	380958.05	2202600.81
6	380926.47	2202547.66
7	380905.36	2202515.23
8	380896.75	2202503.03
9	380895.16	2202498.01
10	380897.17	2202493.53
11	380921.33	2202470.58
12	380940.10	2202451.16
13	380960.22	2202431.10
14	380978.31	2202413.54
15	380994.99	2202396.44
16	381038.38	2202355.62
17	381045.34	2202355.81
18	381036.24	2202344.02
19	381034.99	2202351.02
20	380991.03	2202392.48
21	380974.33	2202409.60
22	380956.28	2202427.12
23	380936.09	2202447.25
24	380917.35	2202466.64
25	380893.07	2202490.27
26	380884.76	2202497.52
27	380889.50	2202503.46
28	380894.33	2202505.79
29	380923.50	2202549.96
30	380954.62	2202602.86
31	380977.41	2202640.67
32	380990.48	2202663.74

№ п/п	X	Y
1	380995.98	2202673.26
:ЗУ21, площадь 227 кв.м		
1	380767.76	2201984.33
2	380772.87	2201979.97
3	380792.20	2201963.65
4	380818.69	2201939.10
5	380834.78	2201924.61
6	380833.04	2201922.67
7	380790.48	2201961.82
8	380771.39	2201978.17
9	380766.41	2201982.72
10	380763.74	2201983.52
11	380766.48	2201987.06
1	380767.76	2201984.33
:ЗУ22, площадь 449 кв.м		
1	380949.23	2202087.81
2	380947.80	2202088.83
3	380936.06	2202097.59
4	380915.69	2202111.17
5	380897.68	2202122.86
6	380887.09	2202127.93
7	380881.27	2202133.19
8	380885.87	2202139.17
9	380891.78	2202135.36
10	380908.50	2202121.11
11	380921.00	2202112.90
12	380936.82	2202102.62
13	380941.80	2202099.84
14	380946.12	2202096.46
15	380954.85	2202089.61
1	380949.23	2202087.81
:ЗУ23, площадь 401 кв.м		
1	381021.42	2202195.89
2	381017.95	2202191.44
3	380981.71	2202221.53
4	380957.23	2202234.34
5	380961.62	2202239.83
6	380984.91	2202224.97
1	381021.42	2202195.89
:ЗУ24, площадь 186 кв.м		
1	381059.13	2202249.88
2	381060.72	2202251.57

№ п/п	X	Y
3	381042.52	2202270.20
4	381025.06	2202286.71
5	381009.92	2202300.32
6	381007.43	2202297.12
7	381013.84	2202292.95
8	381029.92	2202278.56
9	381041.25	2202268.08
1	381059.13	2202249.88
:ЗУ25, площадь 420 кв.м		
1	380828.51	2202374.51
2	380830.81	2202370.91
3	380828.75	2202370.41
4	380825.39	2202368.57
5	380796.34	2202349.78
6	380785.47	2202343.74
7	380777.92	2202337.18
8	380773.74	2202329.93
9	380773.27	2202322.76
10	380773.37	2202304.88
11	380772.84	2202291.65
12	380773.16	2202288.58
13	380774.01	2202285.40
14	380778.42	2202279.40
15	380775.70	2202277.79
16	380771.31	2202284.74
17	380770.41	2202289.42
18	380770.41	2202296.94
19	380770.73	2202311.65
20	380770.99	2202325.06
21	380771.52	2202332.15
22	380777.13	2202341.68
23	380772.16	2202341.57
24	380772.16	2202346.18
25	380782.95	2202347.87
26	380794.75	2202352.32
27	380823.82	2202371.13
28	380827.13	2202373.06
1	380828.51	2202374.51
:ЗУ26, площадь 21 кв.м		
1	380800.44	2202615.91
2	380797.64	2202617.60
3	380794.41	2202611.93

№ п/п	X	Y
4	380797.28	2202610.45
1	380800.44	2202615.91
:ЗУ27, площадь 2466 кв.м		
1	380638.04	2201604.12
2	380638.85	2201601.87
3	380641.76	2201602.92
4	380653.16	2201606.92
5	380652.28	2201609.15
6	380658.99	2201611.80
7	380661.66	2201613.05
8	380668.33	2201615.71
9	380664.26	2201625.36
10	380659.24	2201636.70
11	380641.82	2201668.48
12	380620.09	2201660.75
13	380616.32	2201657.97
14	380622.95	2201640.41
15	380610.37	2201631.21
16	380611.48	2201627.02
17	380612.87	2201621.77
18	380618.41	2201609.76
19	380618.10	2201609.40
20	380619.37	2201606.20
21	380620.84	2201603.09
22	380621.20	2201603.24
23	380623.64	2201597.38
24	380631.56	2201601.72
25	380636.94	2201603.61
1	380638.04	2201604.12
:ЗУ28, площадь 2393 кв.м		
1	380671.52	2201779.95
2	380662.66	2201805.12
3	380689.44	2201818.33
4	380700.50	2201822.79
5	380714.51	2201827.60
6	380714.50	2201826.12
7	380714.74	2201824.10
8	380716.62	2201819.46
9	380718.30	2201814.92
10	380722.43	2201803.29
11	380724.31	2201799.44
12	380727.85	2201787.73

№ п/п	X	Y
13	380728.80	2201781.22
14	380725.91	2201778.26
15	380713.19	2201777.04
16	380692.92	2201776.01
17	380673.71	2201773.52
1	380671.52	2201779.95
:ЗУ29, площадь 3594 кв.м		
1	380563.00	2201792.91
2	380568.09	2201792.39
3	380574.23	2201786.88
4	380579.67	2201780.71
5	380584.47	2201778.43
6	380587.17	2201777.06
7	380584.47	2201771.35
8	380578.69	2201764.60
9	380574.56	2201762.45
10	380561.11	2201758.26
11	380539.42	2201741.86
12	380534.92	2201737.69
13	380530.39	2201733.91
14	380510.39	2201755.06
15	380512.57	2201757.39
16	380526.41	2201776.16
17	380533.66	2201786.14
18	380539.54	2201791.10
19	380545.69	2201791.76
20	380551.24	2201792.13
21	380556.40	2201792.04
1	380563.00	2201792.91
22	380579.37	2201825.61
23	380581.12	2201822.00
24	380582.79	2201822.81
25	380586.05	2201815.98
26	380584.57	2201815.23
27	380589.65	2201804.61
28	380590.93	2201799.60
29	380590.71	2201795.41
30	380589.80	2201795.60
31	380585.46	2201793.44
32	380587.42	2201787.62
33	380588.63	2201783.17

№ п/п	X	Y
34	380588.10	2201780.29
35	380584.89	2201781.10
36	380579.93	2201784.52
37	380576.36	2201788.53
38	380573.45	2201792.81
39	380568.84	2201795.04
40	380562.95	2201795.64
41	380556.25	2201794.75
42	380551.18	2201794.84
43	380545.45	2201794.44
44	380538.58	2201793.71
45	380531.94	2201788.21
46	380531.99	2201789.67
47	380535.57	2201795.16
48	380544.52	2201804.52
49	380558.80	2201814.91
50	380558.74	2201815.55
51	380561.75	2201818.76
52	380565.51	2201820.25
53	380573.19	2201823.30
54	380576.03	2201824.43
55	380576.81	2201824.49
22	380579.37	2201825.61
:ЗУ30, площадь 2574 кв.м		
1	380728.12	2201925.77
2	380742.75	2201912.95
3	380772.60	2201882.99
4	380759.83	2201871.89
5	380758.07	2201870.27
6	380770.12	2201854.11
7	380780.08	2201840.47
8	380764.75	2201829.85
9	380761.16	2201827.40
10	380752.79	2201842.48
11	380749.22	2201848.91
12	380742.15	2201861.73
13	380735.78	2201878.96
14	380737.51	2201880.51
15	380733.39	2201885.29
16	380728.50	2201890.94
17	380724.91	2201894.00
18	380722.14	2201890.59

№ п/п	X	Y
19	380716.79	2201894.97
20	380708.65	2201901.44
21	380711.99	2201905.41
22	380715.41	2201909.92
23	380714.92	2201910.45
24	380714.32	2201912.44
25	380722.95	2201923.83
26	380725.28	2201922.37
1	380728.12	2201925.77
:ЗУ31, площадь 1905 кв.м		
1	380758.07	2201870.27
2	380770.12	2201854.11
3	380780.08	2201840.47
4	380784.06	2201843.09
5	380799.14	2201853.91
6	380800.50	2201857.48
7	380803.52	2201859.77
8	380803.82	2201859.35
9	380808.26	2201861.83
10	380811.28	2201865.04
11	380814.07	2201869.09
12	380815.42	2201876.04
13	380815.55	2201879.25
14	380794.38	2201902.29
15	380791.93	2201899.78
16	380788.96	2201897.20
17	380772.60	2201882.99
18	380759.83	2201871.89
1	380758.07	2201870.27
:ЗУ32, площадь 998 кв.м		
1	380869.44	2201981.35
2	380862.93	2201985.29
3	380861.19	2201983.42
4	380827.05	2201946.63
5	380825.68	2201944.97
6	380825.46	2201945.18
7	380820.34	2201940.00
8	380825.24	2201935.49
9	380830.08	2201931.04
10	380837.60	2201923.51
11	380838.53	2201922.70
12	380845.44	2201937.20

№ п/п	X	Y
1	380869.44	2201981.35
:ЗУ33, площадь 1318 кв.м		
1	380795.86	2202010.93
2	380808.81	2202000.63
3	380826.31	2201987.72
4	380825.83	2201987.01
5	380811.51	2201972.51
6	380808.33	2201969.59
7	380799.30	2201967.71
8	380795.16	2201963.31
9	380794.81	2201962.91
10	380773.97	2201981.38
11	380773.92	2201982.25
12	380781.49	2201992.28
13	380779.95	2201993.50
14	380782.34	2201996.72
15	380784.01	2201995.50
16	380786.50	2201999.03
17	380794.09	2202008.74
1	380795.86	2202010.93
:ЗУ34, площадь 2784 кв.м		
1	380787.93	2202311.12
2	380805.11	2202295.51
3	380809.36	2202291.18
4	380800.03	2202278.79
5	380802.12	2202277.48
6	380802.80	2202278.52
7	380808.30	2202274.88
8	380808.08	2202274.55
9	380812.44	2202271.46
10	380821.42	2202265.09
11	380829.18	2202259.59
12	380797.49	2202220.02
13	380791.22	2202227.75
14	380776.14	2202245.96
15	380775.21	2202247.13
16	380770.19	2202258.76
17	380769.79	2202267.77
18	380769.47	2202274.30
19	380770.67	2202274.80
20	380775.70	2202277.79
21	380778.42	2202279.40

№ п/п	X	Y
22	380780.50	2202282.16
23	380777.01	2202285.12
24	380779.92	2202288.81
25	380777.28	2202292.25
26	380780.03	2202303.23
1	380787.93	2202311.12
:ЗУ35, площадь 1319 кв.м		
1	380804.63	2202400.37
2	380818.98	2202379.11
3	380821.35	2202375.66
4	380809.53	2202367.85
5	380807.23	2202370.59
6	380818.98	2202379.11
7	380778.99	2202350.14
8	380778.45	2202351.38
9	380767.40	2202376.85
10	380769.36	2202377.93
1	380804.63	2202400.37
:ЗУ36, площадь 2646 кв.м		
1	380765.29	2202461.13
2	380774.20	2202447.51
3	380788.80	2202426.24
4	380789.72	2202425.85
5	380793.73	2202419.43
6	380796.33	2202418.56
7	380804.67	2202406.29
8	380808.13	2202401.25
9	380805.33	2202399.35
10	380804.63	2202400.37
11	380769.36	2202377.93
12	380767.40	2202376.85
13	380755.36	2202404.52
14	380754.03	2202407.69
15	380748.49	2202434.26
16	380748.75	2202440.12
17	380750.76	2202452.54
1	380765.29	2202461.13
:ЗУ37, площадь 2581 кв.м		
1	380905.36	2202471.39
2	380905.64	2202471.86
3	380915.97	2202460.64
4	380916.75	2202461.43

№ п/п	X	Y
5	380923.57	2202454.37
6	380921.56	2202451.77
7	380918.17	2202446.71
8	380915.02	2202443.52
9	380908.05	2202435.88
10	380904.12	2202430.79
11	380878.18	2202403.52
12	380875.39	2202400.58
13	380863.58	2202388.16
14	380859.69	2202384.88
15	380842.89	2202405.29
16	380844.92	2202410.53
17	380847.66	2202413.07
18	380853.94	2202419.50
19	380861.82	2202427.68
20	380871.67	2202437.34
21	380881.11	2202447.63
22	380884.51	2202450.55
23	380888.27	2202454.97
24	380888.50	2202455.30
25	380902.50	2202468.99
1	380905.36	2202471.39
:ЗУ38, площадь 2621 кв.м		
1	380878.18	2202403.52
2	380899.76	2202386.85
3	380919.73	2202367.79
4	380924.42	2202363.64
5	380930.97	2202357.84
6	380917.00	2202343.44
7	380913.46	2202340.03
8	380906.96	2202346.01
9	380884.18	2202366.95
10	380861.99	2202344.01
11	380855.53	2202351.92
12	380849.12	2202359.25
13	380850.03	2202360.04
14	380845.08	2202366.37
15	380845.33	2202366.56
16	380841.92	2202369.74
17	380859.69	2202384.88
18	380863.58	2202388.16
19	380875.39	2202400.58

№ п/п	X	Y
1	380878.18	2202403.52
:ЗУ39, площадь 2447 кв.м		
1	380917.00	2202343.44
2	380919.09	2202341.85
3	380950.18	2202316.12
4	380957.52	2202309.92
5	380959.57	2202312.24
6	380966.14	2202306.76
7	380984.16	2202291.89
8	380976.29	2202282.13
9	380962.36	2202265.65
10	380936.33	2202290.25
11	380927.63	2202299.26
12	380917.97	2202307.14
13	380904.36	2202328.44
14	380903.06	2202330.47
15	380913.46	2202340.03
1	380917.00	2202343.44
:ЗУ40, площадь 2307 кв.м		
1	381043.00	2202530.58
2	381055.49	2202522.28
3	381106.11	2202488.67
4	381110.13	2202489.85
5	381115.91	2202486.24
6	381129.05	2202476.90
7	381130.60	2202475.53
8	381131.54	2202472.64
9	381120.72	2202458.78
10	381117.27	2202460.17
11	381113.43	2202455.06
12	381112.56	2202455.48
13	381102.09	2202465.19
14	381097.63	2202467.50
15	381098.37	2202468.36
16	381092.50	2202472.28
17	381085.26	2202477.26
18	381060.69	2202492.54
19	381043.23	2202503.92
20	381035.20	2202509.34
21	381036.28	2202512.29
22	381037.04	2202514.36
1	381043.00	2202530.58

№ п/п	X	Y
:ЗУ41, площадь 2566 кв.м		
1	381035.20	2202509.34
2	381043.23	2202503.92
3	381060.69	2202492.54
4	381085.26	2202477.26
5	381092.50	2202472.28
6	381098.37	2202468.36
7	381097.63	2202467.50
8	381102.09	2202465.19
9	381112.56	2202455.48
10	381113.43	2202455.06
11	381103.00	2202441.36
12	381100.71	2202438.32
13	381095.86	2202432.03
14	381093.72	2202431.15
15	381090.23	2202426.61
16	381082.70	2202433.35
17	381078.64	2202437.68
18	381076.50	2202444.54
19	381072.48	2202447.47
20	381075.73	2202451.91
21	381075.50	2202452.08
22	381057.97	2202464.60
23	381025.40	2202487.15
24	381029.59	2202494.10
1	381035.20	2202509.34
25	381102.78	2202443.31
26	381103.58	2202442.69
27	381102.96	2202441.89
28	381102.16	2202442.51
25	381102.78	2202443.31
:ЗУ42, площадь 3236 кв.м		
1	381039.36	2202639.67
2	381042.61	2202637.74
3	381059.06	2202625.37
4	381068.50	2202617.90
5	381082.31	2202605.97
6	381084.35	2202603.97
7	381090.50	2202597.82
8	381098.84	2202588.39
9	381107.86	2202578.51

№ п/п	X	Y
10	381110.83	2202574.89
11	381102.78	2202568.77
12	381100.16	2202572.26
13	381090.91	2202567.03
14	381042.79	2202589.27
15	381008.43	2202612.35
16	381021.99	2202631.46
17	381024.01	2202634.31
18	381031.91	2202629.65
1	381039.36	2202639.67
:ЗУ43, площадь 1274 кв.м		
1	380885.78	2202573.34
2	380907.25	2202559.16
3	380905.34	2202556.83
4	380879.98	2202525.38
5	380873.88	2202518.69
6	380869.11	2202523.00
7	380856.09	2202534.77
8	380870.11	2202553.69
9	380884.53	2202571.71
1	380885.78	2202573.34
:ЗУ44, площадь 1262 кв.м		
1	380912.25	2202707.51
2	380913.94	2202706.21
3	380916.47	2202704.76
4	380919.79	2202701.53
5	380919.56	2202700.93
6	380925.10	2202696.93
7	380934.97	2202691.28
8	380941.71	2202688.95
9	380942.82	2202688.33
10	380921.93	2202662.22
11	380914.11	2202653.19
12	380909.50	2202656.63
13	380915.48	2202663.58
14	380899.92	2202677.56
15	380892.08	2202685.04
16	380890.91	2202686.08
1	380912.25	2202707.51
:ЗУ45, площадь 2784 кв.м		
1	380947.77	2202750.55
2	380962.99	2202734.71

№ п/п	X	Y
3	380978.80	2202744.98
4	380982.71	2202746.71
5	380985.48	2202745.90
6	380996.53	2202731.85
7	380981.44	2202716.32
8	380967.59	2202702.02
9	380963.45	2202704.71
10	380958.20	2202708.98
11	380954.25	2202704.20
12	380955.65	2202697.45
13	380959.80	2202695.05
14	380956.99	2202686.93
15	380954.03	2202682.14
16	380946.92	2202686.06
17	380941.71	2202688.95
18	380934.97	2202691.28
19	380925.10	2202696.93
20	380919.56	2202700.93
21	380919.79	2202701.53
22	380916.47	2202704.76
23	380913.94	2202706.21
24	380912.25	2202707.51
25	380912.16	2202707.81
26	380920.56	2202716.01
1	380947.77	2202750.55
:ЗУ46, площадь 2316 кв.м		
1	380992.80	2202795.47
2	380998.59	2202786.84
3	381004.75	2202778.19
4	381006.66	2202773.41
5	381006.09	2202758.72
6	381004.94	2202753.92
7	380996.53	2202731.85
8	380985.48	2202745.90
9	380982.71	2202746.71
10	380978.80	2202744.98
11	380962.99	2202734.71
12	380947.77	2202750.55
13	380951.20	2202754.15
14	380944.88	2202762.36
15	380953.87	2202769.32
16	380958.75	2202772.57

№ п/п	X	Y
17	380962.60	2202775.11
18	380980.00	2202787.12
1	380992.80	2202795.47
:ЗУ47, площадь 2561 кв.м		
1	380829.90	2202767.40
2	380838.75	2202757.79
3	380849.02	2202746.13
4	380864.19	2202729.47
5	380877.62	2202716.20
6	380861.53	2202701.45
7	380861.07	2202701.93
8	380855.26	2202696.66
9	380847.78	2202690.07
10	380842.65	2202695.37
11	380836.48	2202702.08
12	380835.73	2202702.80
13	380835.83	2202704.12
14	380831.16	2202709.43
15	380812.89	2202726.76
16	380809.82	2202729.60
17	380805.76	2202733.29
1	380829.90	2202767.40
:ЗУ48, площадь 2489 кв.м		
1	381045.65	2202933.19
2	381066.02	2202918.06
3	381019.12	2202878.84
4	381003.35	2202864.43
5	380989.43	2202849.12
6	380981.29	2202860.34
7	380977.07	2202866.14
8	380975.14	2202865.77
9	380971.05	2202871.38
10	380969.52	2202876.05
11	380978.86	2202882.99
12	380984.02	2202879.93
13	380984.46	2202879.38
14	380986.02	2202880.76
15	381000.06	2202893.11
16	381033.83	2202922.84
17	381040.33	2202928.06
18	381041.56	2202929.24
1	381045.65	2202933.19

№ п/п	X	Y
:ЗУ49, площадь 2316 кв.м		
1	380584.37	2201747.00
2	380593.35	2201712.46
3	380591.22	2201706.19
4	380587.01	2201700.46
5	380564.72	2201681.06
6	380552.28	2201671.88
7	380550.74	2201670.73
8	380548.07	2201669.01
9	380542.89	2201674.75
10	380540.18	2201676.84
11	380540.42	2201677.16
12	380529.76	2201688.40
13	380526.61	2201691.90
14	380530.29	2201695.21
15	380539.21	2201701.85
16	380538.98	2201702.17
17	380542.72	2201704.86
18	380542.90	2201704.61
19	380550.58	2201711.12
20	380554.94	2201715.40
21	380565.41	2201725.94
22	380570.42	2201732.63
23	380575.25	2201740.07
24	380578.72	2201744.69
1	380584.37	2201747.00
:ЗУ50, площадь 2078 кв.м		
1	380708.50	2201901.59
2	380708.65	2201901.44
3	380716.79	2201894.97
4	380722.14	2201890.59
5	380724.91	2201894.00
6	380728.50	2201890.94
7	380733.39	2201885.29
8	380737.51	2201880.51
9	380735.78	2201878.96
10	380742.15	2201861.73
11	380749.22	2201848.91
12	380761.16	2201827.40
13	380750.58	2201820.92
14	380746.55	2201819.57
15	380742.49	2201820.22

№ п/п	X	Y
16	380738.81	2201821.61
17	380735.94	2201824.36
18	380734.05	2201826.71
19	380730.59	2201833.03
20	380728.34	2201837.53
21	380704.73	2201880.70
22	380706.26	2201877.89
23	380704.15	2201880.74
24	380701.68	2201884.53
25	380697.66	2201889.57
26	380700.55	2201893.18
1	380708.50	2201901.59
:ЗУ51, площадь 700 кв.м		
1	380820.13	2201930.87
2	380800.40	2201911.94
3	380802.10	2201910.23
4	380822.27	2201891.48
5	380835.65	2201916.45
1	380820.13	2201930.87
:ЗУ52, площадь 353 кв.м		
1	380727.54	2201829.30
2	380730.91	2201827.56
3	380736.63	2201822.05
4	380741.28	2201818.56
5	380745.09	2201817.40
6	380750.81	2201818.67
7	380791.66	2201845.97
8	380805.21	2201855.92
9	380807.85	2201852.22
10	380757.37	2201818.77
11	380750.49	2201814.12
12	380745.73	2201812.95
13	380740.75	2201814.54
14	380736.20	2201817.93
15	380733.13	2201820.99
16	380730.35	2201822.40
1	380727.54	2201829.30
:ЗУ53, площадь 1080 кв.м		
1	381002.00	2202675.03
2	381004.69	2202674.64
3	381007.36	2202673.56
4	381010.38	2202672.00

№ п/п	X	Y
5	381017.57	2202665.89
6	381025.58	2202658.09
7	381037.23	2202647.89
8	381056.58	2202633.29
9	381072.00	2202622.60
10	381081.80	2202617.54
11	381092.18	2202613.73
12	381098.48	2202608.15
13	381115.50	2202587.82
14	381121.03	2202580.22
15	381127.13	2202568.51
16	381131.59	2202555.52
17	381136.44	2202539.62
18	381141.68	2202526.30
19	381150.59	2202505.09
20	381152.35	2202496.47
21	381151.80	2202488.69
22	381147.17	2202490.70
23	381147.83	2202497.14
24	381146.43	2202503.65
25	381143.66	2202510.75
26	381132.31	2202538.09
27	381127.40	2202554.20
28	381123.02	2202566.92
29	381117.25	2202577.96
30	381111.99	2202585.16
31	381095.21	2202605.20
32	381089.93	2202609.90
33	381080.17	2202613.45
34	381069.76	2202618.80
35	381034.45	2202644.75
36	381022.92	2202654.98
37	381014.61	2202662.92
38	381008.42	2202668.51
39	381004.19	2202670.65
40	380999.44	2202671.26
41	380995.98	2202673.26
42	380996.88	2202676.65
1	381002.00	2202675.03
:ЗУ54, площадь 75 кв.м		
1	380590.37	2201854.20
2	380583.81	2201851.08

№ п/п	X	Y
3	380577.25	2201856.16
4	380579.08	2201863.29
1	380590.37	2201854.20
:ЗУ55, площадь 2904 кв.м		
1	380939.17	2202199.43
2	380951.64	2202191.31
3	380951.44	2202190.98
4	380956.81	2202187.76
5	380956.99	2202188.06
6	380958.72	2202186.99
7	380961.87	2202185.34
8	381015.60	2202143.65
9	381023.76	2202135.36
10	381009.76	2202131.67
11	381008.57	2202130.30
12	381004.72	2202124.23
13	380995.24	2202126.92
14	380981.11	2202130.47
15	380967.13	2202143.21
16	380954.17	2202153.04
17	380940.75	2202162.68
18	380940.51	2202162.88
19	380934.32	2202168.08
20	380922.57	2202176.32
21	380921.95	2202176.61
22	380927.86	2202184.49
23	380928.96	2202185.91
24	380931.83	2202189.93
25	380933.69	2202192.29
26	380935.51	2202194.66
27	380936.18	2202195.46
1	380939.17	2202199.43
:ЗУ56, площадь 2266 кв.м		
1	380954.67	2202220.69
2	380961.23	2202215.77
3	380960.74	2202215.11
4	380970.02	2202208.12
5	380970.21	2202208.37
6	380986.52	2202192.37
7	380993.21	2202187.35
8	381009.66	2202173.73
9	381027.13	2202160.79

№ п/п	X	Y
10	381028.15	2202156.50
11	381028.42	2202152.32
12	381028.26	2202148.14
13	381027.65	2202143.82
14	381026.35	2202140.17
15	381023.76	2202135.36
16	381015.60	2202143.65
17	380961.87	2202185.34
18	380958.72	2202186.99
19	380956.99	2202188.06
20	380956.81	2202187.76
21	380951.44	2202190.98
22	380951.64	2202191.31
23	380939.17	2202199.43
24	380942.30	2202203.50
25	380939.32	2202205.90
26	380945.82	2202214.74
27	380949.02	2202212.23
28	380952.46	2202216.82
29	380952.02	2202217.15
1	380954.67	2202220.69
:ЗУ57, площадь 1192 кв.м		
1	380631.97	2201756.08
2	380621.78	2201765.91
3	380594.23	2201790.33
4	380595.85	2201777.10
5	380600.05	2201766.58
6	380608.66	2201744.14
7	380611.49	2201735.10
8	380614.37	2201729.67
9	380622.81	2201724.30
10	380628.98	2201730.36
11	380633.63	2201742.45
12	380635.46	2201753.15
1	380631.97	2201756.08
59:13:0460202:16, площадь 1300 кв.м		
1	380531.89	2201934.00
2	380526.86	2201932.24
3	380521.58	2201930.40
4	380521.21	2201929.17
5	380515.38	2201927.09
6	380515.31	2201927.27

№ п/п	X	Y
7	380511.75	2201925.81
8	380499.68	2201948.19
9	380502.21	2201949.75
10	380500.00	2201953.25
11	380504.03	2201956.21
12	380495.51	2201971.02
13	380493.63	2201973.55
14	380509.51	2201981.81
15	380516.81	2201983.15
16	380523.42	2201969.45
17	380528.91	2201954.97
18	380530.52	2201950.37
19	380527.15	2201949.11
20	380528.99	2201943.25
21	380532.12	2201934.06
1	380531.89	2201934.00
59:13:0460202:17, площадь 1591 кв.м		
1	380493.63	2201973.55
2	380495.51	2201971.02
3	380504.03	2201956.21
4	380500.00	2201953.25
5	380502.21	2201949.75
6	380499.68	2201948.19
7	380511.75	2201925.81
8	380505.28	2201923.17
9	380491.40	2201917.33
10	380486.42	2201915.38
11	380475.47	2201929.85
12	380471.82	2201936.03
13	380467.15	2201941.05
14	380459.60	2201949.59
15	380474.68	2201962.26
16	380476.40	2201960.85
17	380486.96	2201968.74
1	380493.63	2201973.55
59:13:0460202:19, площадь 2970 кв.м		
1	380422.29	2201914.29
2	380409.90	2201903.16
3	380408.53	2201904.53
4	380398.70	2201894.91
5	380399.49	2201893.47
6	380405.67	2201886.41

№ п/п	X	Y
7	380418.46	2201871.77
8	380414.75	2201866.22
9	380402.77	2201852.42
10	380408.35	2201841.37
11	380411.61	2201831.90
12	380421.61	2201832.14
13	380428.99	2201837.14
14	380439.27	2201847.10
15	380449.11	2201849.96
16	380465.32	2201860.14
17	380462.37	2201867.36
18	380458.26	2201877.43
19	380455.02	2201881.18
20	380454.03	2201882.33
21	380436.69	2201899.69
22	380431.52	2201904.68
23	380430.69	2201904.48
1	380422.29	2201914.29
59:13:0460202:20, площадь 1500 кв.м		
1	380411.61	2201831.90
2	380407.15	2201824.42
3	380403.84	2201825.58
4	380398.97	2201830.16
5	380387.75	2201846.81
6	380383.78	2201855.94
7	380372.41	2201867.27
8	380374.87	2201870.14
9	380380.13	2201875.06
10	380384.53	2201879.27
11	380383.21	2201880.37
12	380390.47	2201887.29
13	380392.93	2201886.63
14	380399.49	2201893.47
15	380405.67	2201886.41
16	380418.46	2201871.77
17	380414.75	2201866.22
18	380402.77	2201852.42
19	380408.35	2201841.37
1	380411.61	2201831.90
59:13:0460202:9, площадь 1688 кв.м		
1	380468.26	2201754.84
2	380478.40	2201743.69

№ п/п	X	Y
3	380483.35	2201737.93
4	380482.20	2201736.86
5	380490.09	2201728.24
6	380497.99	2201735.82
7	380503.11	2201745.77
8	380505.76	2201750.11
9	380510.39	2201755.06
10	380512.57	2201757.39
11	380526.41	2201776.16
12	380506.19	2201791.90
13	380477.60	2201764.00
14	380469.09	2201755.69
1	380468.26	2201754.84
59:13:0460202:12, площадь 1893 кв.м		
1	380481.08	2201818.76
2	380458.76	2201794.07
3	380450.81	2201785.65
4	380444.03	2201779.27
5	380459.77	2201762.13
6	380461.44	2201762.33
7	380468.26	2201754.84
8	380469.09	2201755.69
9	380477.60	2201764.00
10	380506.19	2201791.90
1	380481.08	2201818.76
59:13:0460202:14, площадь 2170 кв.м		
1	380481.08	2201818.76
2	380456.68	2201840.79
3	380444.73	2201835.90
4	380432.10	2201824.15
5	380424.99	2201820.04
6	380410.10	2201817.80
7	380411.46	2201814.88
8	380412.75	2201811.04
9	380429.66	2201793.97
10	380438.03	2201785.44
11	380442.30	2201781.02
12	380444.03	2201779.27
13	380450.81	2201785.65
14	380458.76	2201794.07
1	380481.08	2201818.76
59:13:0460202:6, площадь 2452 кв.м		

№ п/п	X	Y
1	380578.72	2201744.69
2	380575.25	2201740.07
3	380570.42	2201732.63
4	380565.41	2201725.94
5	380554.94	2201715.40
6	380550.58	2201711.12
7	380542.90	2201704.61
8	380542.72	2201704.86
9	380538.98	2201702.17
10	380539.21	2201701.85
11	380530.29	2201695.21
12	380526.61	2201691.90
13	380519.08	2201698.53
14	380514.94	2201702.96
15	380505.33	2201713.67
16	380503.86	2201712.47
17	380497.03	2201720.57
18	380506.83	2201728.43
19	380513.92	2201719.73
20	380530.39	2201733.91
21	380534.92	2201737.69
22	380539.42	2201741.86
23	380561.11	2201758.26
24	380574.56	2201762.45
25	380578.69	2201764.60
26	380584.37	2201747.00
1	380578.72	2201744.69
59:13:0460202:11, площадь 1458 кв.м		
1	380542.39	2201865.90
2	380532.35	2201860.80
3	380523.80	2201854.56
4	380503.70	2201837.89
5	380494.53	2201850.54
6	380516.47	2201867.71
7	380530.74	2201882.95
8	380528.92	2201886.92
9	380529.89	2201887.37
10	380528.01	2201893.47
11	380530.59	2201894.58
12	380534.15	2201895.63
13	380534.24	2201895.31
14	380545.07	2201900.33

№ п/п	X	Y
15	380545.51	2201900.51
16	380548.01	2201895.05
17	380550.82	2201896.23
18	380552.25	2201892.95
19	380553.54	2201893.39
20	380561.56	2201874.44
1	380542.39	2201865.90
59:13:0460114:6, площадь 2400 кв.м		
1	380638.04	2201604.12
2	380638.85	2201601.87
3	380641.76	2201602.92
4	380653.16	2201606.92
5	380652.28	2201609.15
6	380658.99	2201611.80
7	380661.66	2201613.05
8	380668.33	2201615.71
9	380664.26	2201625.36
10	380659.24	2201636.70
11	380641.82	2201668.48
12	380620.09	2201660.75
13	380616.32	2201657.97
14	380622.95	2201640.41
15	380624.35	2201636.12
16	380611.48	2201627.02
17	380612.87	2201621.77
18	380618.41	2201609.76
19	380618.10	2201609.40
20	380619.37	2201606.20
21	380620.84	2201603.09
22	380621.20	2201603.24
23	380623.64	2201597.38
24	380631.56	2201601.72
25	380636.94	2201603.61
1	380638.04	2201604.12
59:13:0460114:45, площадь 3200 кв.м		
1	380736.57	2201671.57
2	380690.69	2201657.99
3	380673.67	2201712.06
4	380704.09	2201727.12
5	380706.74	2201717.21
6	380730.50	2201717.81
7	380730.41	2201717.21

№ п/п	X	Y
8	380735.69	2201716.03
9	380744.39	2201680.26
1	380736.57	2201671.57
59:13:0460202:2, площадь 2940 кв.м		
1	380714.51	2201827.60
2	380713.35	2201830.69
3	380709.46	2201840.43
4	380705.12	2201849.45
5	380700.09	2201858.43
6	380696.64	2201862.74
7	380692.32	2201866.67
8	380687.52	2201869.46
9	380682.02	2201870.65
10	380676.64	2201870.14
11	380671.41	2201868.07
12	380666.65	2201865.27
13	380658.09	2201858.13
14	380653.91	2201854.46
15	380647.72	2201848.20
16	380639.05	2201839.21
17	380642.15	2201835.10
18	380641.80	2201834.18
19	380646.91	2201827.15
20	380648.11	2201825.95
21	380656.47	2201814.65
22	380662.66	2201805.12
23	380689.44	2201818.33
24	380700.50	2201822.79
1	380714.51	2201827.60
59:13:0460202:4, площадь 2200 кв.м		
1	380621.78	2201765.91
2	380662.66	2201805.12
3	380656.47	2201814.65
4	380648.11	2201825.95
5	380630.27	2201813.71
6	380619.79	2201825.63
7	380603.40	2201806.22
8	380606.16	2201803.41
9	380605.38	2201802.70
10	380597.44	2201794.48
11	380594.23	2201790.33
1	380621.78	2201765.91

№ п/п	X	Y
59:13:0460201:1, площадь 2280 кв.м		
1	380810.01	2201807.33
2	380807.48	2201822.10
3	380811.70	2201847.02
4	380808.01	2201847.09
5	380804.35	2201846.55
6	380795.89	2201842.00
7	380784.39	2201834.73
8	380773.47	2201827.67
9	380759.82	2201818.51
10	380753.67	2201813.19
11	380751.17	2201811.28
12	380744.63	2201807.64
13	380745.65	2201802.66
14	380749.51	2201795.67
15	380750.74	2201796.28
16	380757.50	2201784.55
17	380760.56	2201782.44
18	380765.11	2201784.21
19	380769.59	2201786.42
20	380792.25	2201798.32
21	380800.21	2201802.45
1	380810.01	2201807.33
59:13:0460201:4, площадь 2200 кв.м		
1	380708.65	2201901.44
2	380716.79	2201894.97
3	380722.14	2201890.59
4	380724.91	2201894.00
5	380728.50	2201890.94
6	380733.39	2201885.29
7	380737.51	2201880.51
8	380735.78	2201878.96
9	380742.15	2201861.73
10	380749.22	2201848.91
11	380752.79	2201842.48
12	380770.12	2201854.11
13	380758.07	2201870.27
14	380759.83	2201871.89
15	380772.60	2201882.99
16	380742.75	2201912.95
17	380728.12	2201925.77
18	380725.28	2201922.37

№ п/п	X	Y
19	380722.95	2201923.83
20	380714.32	2201912.44
21	380714.92	2201910.45
22	380715.41	2201909.92
23	380711.99	2201905.41
1	380708.65	2201901.44
59:13:0460201:5, площадь 1268 кв.м		
1	380772.60	2201882.99
2	380788.96	2201897.20
3	380755.49	2201926.53
4	380739.83	2201940.04
5	380737.75	2201937.45
6	380734.87	2201933.96
7	380732.12	2201936.05
8	380727.49	2201930.48
9	380730.11	2201928.26
10	380728.12	2201925.77
11	380742.75	2201912.95
1	380772.60	2201882.99
59:13:0460201:6, площадь 1431 кв.м		
1	380788.96	2201897.20
2	380791.93	2201899.78
3	380794.38	2201902.29
4	380802.10	2201910.23
5	380800.40	2201911.94
6	380774.07	2201938.54
7	380756.25	2201954.59
8	380757.37	2201956.06
9	380753.21	2201959.27
10	380752.65	2201959.89
11	380750.07	2201956.77
12	380749.34	2201957.41
13	380740.49	2201946.86
14	380743.40	2201944.43
15	380739.83	2201940.04
16	380755.49	2201926.53
1	380788.96	2201897.20
59:13:0460201:174, площадь 1767 кв.м		
1	380800.40	2201911.94
2	380774.07	2201938.54
3	380756.25	2201954.59
4	380757.37	2201956.06

№ п/п	X	Y
5	380753.21	2201959.27
6	380757.57	2201964.40
7	380759.19	2201963.03
8	380763.58	2201968.30
9	380767.71	2201973.43
10	380770.28	2201976.52
11	380774.40	2201973.06
12	380805.39	2201945.83
13	380820.13	2201930.87
1	380800.40	2201911.94
59:13:0460201:10, площадь 2848 кв.м		
1	380795.86	2202010.93
2	380804.63	2202022.04
3	380802.94	2202024.12
4	380807.49	2202029.98
5	380810.24	2202028.95
6	380820.62	2202042.07
7	380823.38	2202045.90
8	380829.19	2202041.79
9	380834.05	2202038.39
10	380839.54	2202034.56
11	380840.51	2202033.88
12	380884.52	2202006.94
13	380869.44	2201981.35
14	380862.93	2201985.29
15	380837.81	2202000.67
16	380826.31	2201987.72
17	380808.81	2202000.63
1	380795.86	2202010.93
59:13:0460201:29, площадь 1758 кв.м		
1	380795.16	2201963.31
2	380802.13	2201957.00
3	380807.58	2201951.99
4	380817.36	2201943.03
5	380820.34	2201940.00
6	380825.46	2201945.18
7	380825.68	2201944.97
8	380827.05	2201946.63
9	380861.19	2201983.42
10	380862.93	2201985.29
11	380837.81	2202000.67
12	380826.31	2201987.72

№ п/п	X	Y
13	380825.83	2201987.01
14	380811.51	2201972.51
15	380808.33	2201969.59
16	380799.30	2201967.71
1	380795.16	2201963.31
59:13:0460203:13, площадь 1628 кв.м		
1	380933.49	2202073.06
2	380931.47	2202074.31
3	380892.80	2202098.52
4	380874.02	2202109.80
5	380876.16	2202113.23
6	380880.84	2202119.95
7	380887.09	2202127.93
8	380897.68	2202122.86
9	380915.69	2202111.17
10	380936.06	2202097.59
11	380947.80	2202088.83
12	380949.23	2202087.81
1	380933.49	2202073.06
59:13:0460203:11, площадь 1965 кв.м		
1	380874.02	2202109.80
2	380865.59	2202099.00
3	380862.57	2202101.42
4	380857.75	2202094.93
5	380853.20	2202087.89
6	380855.50	2202086.15
7	380868.52	2202077.38
8	380874.42	2202073.48
9	380875.01	2202073.40
10	380914.00	2202055.93
11	380914.56	2202055.69
12	380931.47	2202074.31
13	380892.80	2202098.52
1	380874.02	2202109.80
59:13:0460204:2, площадь 3345 кв.м		
1	380981.11	2202130.47
2	380971.25	2202126.39
3	380957.40	2202119.17
4	380951.03	2202112.10
5	380942.26	2202100.66
6	380941.80	2202099.84
7	380936.82	2202102.62

№ п/п	X	Y
8	380921.00	2202112.90
9	380908.50	2202121.11
10	380891.78	2202135.36
11	380908.88	2202158.56
12	380922.57	2202176.32
13	380934.32	2202168.08
14	380940.51	2202162.88
15	380940.75	2202162.68
16	380954.17	2202153.04
17	380967.13	2202143.21
1	380981.11	2202130.47
59:13:0460201:31, площадь 1557 кв.м		
1	381027.13	2202160.79
2	381027.51	2202172.88
3	381026.86	2202181.63
4	381025.14	2202185.47
5	381017.95	2202191.44
6	380981.71	2202221.53
7	380961.88	2202230.67
8	380954.67	2202220.69
9	380961.23	2202215.77
10	380960.74	2202215.11
11	380970.02	2202208.12
12	380970.21	2202208.37
13	380986.52	2202192.37
14	380993.21	2202187.35
15	381009.66	2202173.73
1	381027.13	2202160.79
59:13:0460201:30, площадь 1123 кв.м		
1	380995.24	2202126.92
2	380999.07	2202115.60
3	380975.69	2202104.69
4	380964.03	2202096.84
5	380954.85	2202089.61
6	380941.80	2202099.84
7	380942.26	2202100.66
8	380951.03	2202112.10
9	380957.40	2202119.17
10	380971.25	2202126.39
11	380981.11	2202130.47
1	380995.24	2202126.92
59:13:0460201:19, площадь 1210 кв.м		

№ п/п	X	Y
1	381010.53	2202292.69
2	381015.33	2202288.84
3	381022.90	2202281.51
4	381034.64	2202271.10
5	381047.69	2202258.95
6	381058.06	2202248.18
7	381046.30	2202235.39
8	381010.35	2202267.14
9	380998.72	2202277.61
10	381000.59	2202279.66
11	381003.68	2202284.02
12	381008.36	2202290.11
1	381010.53	2202292.69
59:13:0460201:20, площадь 1262 кв.м		
1	381046.30	2202235.39
2	381039.13	2202227.41
3	381045.16	2202220.61
4	381041.33	2202216.85
5	381020.70	2202233.93
6	381002.91	2202247.92
7	380993.50	2202254.09
8	380985.21	2202260.51
9	380992.21	2202269.79
10	380995.99	2202274.51
11	380998.72	2202277.61
12	381010.35	2202267.14
1	381046.30	2202235.39
59:13:0460201:28, площадь 2020 кв.м		
1	380985.21	2202260.51
2	380981.49	2202255.66
3	380981.01	2202256.00
4	380978.25	2202252.47
5	380978.84	2202252.02
6	380974.51	2202246.51
7	380968.09	2202238.12
8	380976.26	2202231.22
9	380984.91	2202224.97
10	381021.42	2202195.89
11	381041.33	2202216.85
12	381040.51	2202217.57
13	381020.70	2202233.93
14	381002.91	2202247.92

№ п/п	X	Y
15	380993.50	2202254.09
1	380985.21	2202260.51
59:13:0460201:23, площадь 2212 кв.м		
1	381073.57	2202373.78
2	381070.44	2202369.89
3	381064.99	2202362.49
4	381057.32	2202352.50
5	381062.42	2202348.85
6	381079.10	2202335.31
7	381073.48	2202328.06
8	381105.55	2202296.04
9	381120.81	2202278.69
10	381115.87	2202294.14
11	381109.81	2202342.90
12	381098.63	2202352.64
13	381097.65	2202352.71
14	381091.46	2202357.70
15	381089.06	2202359.75
16	381089.78	2202360.60
17	381084.67	2202364.97
1	381073.57	2202373.78
59:13:0460204:31, площадь 2095 кв.м		
1	381051.86	2202345.43
2	381049.73	2202342.74
3	381045.01	2202336.59
4	381042.13	2202332.26
5	381050.34	2202326.57
6	381051.65	2202328.33
7	381057.87	2202323.43
8	381055.84	2202320.56
9	381056.81	2202316.53
10	381063.42	2202311.31
11	381079.06	2202295.87
12	381109.12	2202261.89
13	381119.19	2202269.22
14	381122.01	2202276.20
15	381120.81	2202278.69
16	381105.55	2202296.04
17	381073.48	2202328.06
18	381079.10	2202335.31
19	381062.42	2202348.85
20	381057.32	2202352.50

№ п/п	X	Y
21	381055.53	2202350.05
1	381051.86	2202345.43
59:13:0460201:22, площадь 1228 кв.м		
1	381032.56	2202320.28
2	381033.08	2202320.89
3	381037.47	2202326.63
4	381042.13	2202332.26
5	381050.34	2202326.57
6	381051.65	2202328.33
7	381057.87	2202323.43
8	381055.84	2202320.56
9	381056.81	2202316.53
10	381063.42	2202311.31
11	381079.06	2202295.87
12	381109.12	2202261.89
13	381100.46	2202255.53
14	381089.97	2202266.38
15	381076.94	2202279.78
16	381067.44	2202289.54
17	381055.65	2202301.74
18	381050.58	2202306.31
19	381041.13	2202314.12
1	381032.56	2202320.28
59:13:0460203:32, площадь 2198 кв.м		
1	380866.96	2202262.24
2	380892.99	2202290.21
3	380921.73	2202256.92
4	380923.97	2202254.66
5	380926.90	2202251.42
6	380927.83	2202250.25
7	380934.47	2202243.71
8	380933.06	2202241.85
9	380939.68	2202236.63
10	380941.99	2202234.54
11	380936.94	2202228.05
12	380934.45	2202229.90
13	380927.90	2202221.12
14	380922.83	2202225.17
15	380922.30	2202224.83
16	380912.86	2202232.48
17	380912.46	2202231.94
18	380910.99	2202232.97

№ п/п	X	Y
19	380909.25	2202230.45
20	380908.53	2202229.39
21	380902.59	2202234.07
22	380900.56	2202234.71
23	380897.03	2202237.88
24	380892.88	2202241.01
25	380885.27	2202247.19
26	380874.28	2202256.04
1	380866.96	2202262.24
59:13:0460201:13, площадь 1996 кв.м		
1	380889.86	2202168.88
2	380874.23	2202178.92
3	380873.61	2202177.96
4	380858.73	2202185.89
5	380850.60	2202191.33
6	380835.07	2202200.57
7	380821.55	2202210.30
8	380838.88	2202228.83
9	380883.16	2202197.43
10	380887.96	2202203.87
11	380897.46	2202195.90
12	380899.22	2202198.42
13	380907.16	2202192.71
14	380900.21	2202182.26
15	380894.83	2202174.92
1	380889.86	2202168.88
59:13:0460204:75, площадь 3321 кв.м		
1	380797.49	2202220.02
2	380814.68	2202201.31
3	380816.31	2202204.21
4	380821.55	2202210.30
5	380838.88	2202228.83
6	380851.66	2202244.06
7	380862.60	2202256.90
8	380866.96	2202262.24
9	380892.99	2202290.21
10	380873.52	2202312.98
11	380865.79	2202304.98
12	380863.75	2202304.49
13	380860.25	2202300.85
14	380829.18	2202259.59
1	380797.49	2202220.02

№ п/п	X	Y
59:13:0460204:38, площадь 2169 кв.м		
1	380842.90	2202350.00
2	380828.37	2202366.91
3	380817.87	2202357.42
4	380806.10	2202349.81
5	380802.10	2202348.31
6	380781.57	2202334.89
7	380774.96	2202328.48
8	380775.94	2202322.75
9	380787.93	2202311.12
10	380805.11	2202295.51
11	380810.65	2202302.97
12	380819.77	2202317.17
13	380826.82	2202330.87
14	380826.52	2202331.09
15	380830.05	2202336.07
16	380831.23	2202339.72
17	380837.69	2202346.90
18	380838.83	2202345.87
1	380842.90	2202350.00
59:13:0460203:12, площадь 2300 кв.м		
1	380805.11	2202295.51
2	380809.36	2202291.18
3	380800.03	2202278.79
4	380802.12	2202277.48
5	380802.80	2202278.52
6	380808.30	2202274.88
7	380808.08	2202274.55
8	380812.44	2202271.46
9	380821.42	2202265.09
10	380791.22	2202227.75
11	380776.14	2202245.96
12	380775.21	2202247.13
13	380770.19	2202258.76
14	380769.79	2202267.77
15	380771.84	2202275.00
16	380778.42	2202279.40
17	380780.50	2202282.16
18	380777.01	2202285.12
19	380779.92	2202288.81
20	380777.28	2202292.25
21	380780.03	2202303.23

№ п/п	X	Y
22	380787.93	2202311.12
1	380805.11	2202295.51
59:13:0460204:3, площадь 1381 кв.м		
1	380961.70	2202264.21
2	380958.00	2202259.51
3	380948.33	2202247.17
4	380938.21	2202256.43
5	380937.73	2202257.50
6	380935.18	2202259.97
7	380926.33	2202269.13
8	380903.54	2202294.42
9	380917.97	2202307.14
10	380927.63	2202299.26
11	380936.33	2202290.25
12	380962.36	2202265.65
13	380962.60	2202265.44
1	380961.70	2202264.21
59:13:0460204:42, площадь 2118 кв.м		
1	380984.16	2202291.89
2	380987.13	2202296.73
3	381003.82	2202317.94
4	380991.64	2202324.02
5	380983.45	2202327.95
6	380979.87	2202329.83
7	380974.42	2202334.21
8	380960.67	2202338.69
9	380940.28	2202351.45
10	380930.97	2202357.84
11	380917.00	2202343.44
12	380919.09	2202341.85
13	380950.18	2202316.12
14	380957.52	2202309.92
15	380959.57	2202312.24
16	380966.14	2202306.76
1	380984.16	2202291.89
59:13:0460201:21, площадь 1861 кв.м		
1	381003.82	2202317.94
2	381006.84	2202316.33
3	381021.55	2202335.31
4	381019.43	2202337.39
5	381028.38	2202347.84
6	381004.42	2202371.46

№ п/п	X	Y
7	380992.44	2202359.28
8	380987.85	2202361.52
9	380976.98	2202351.71
10	380968.64	2202345.30
11	380960.67	2202338.69
12	380974.42	2202334.21
13	380979.87	2202329.83
14	380983.45	2202327.95
15	380991.64	2202324.02
1	381003.82	2202317.94
59:13:0460204:269, площадь 1721 кв.м		
1	380943.40	2202430.87
2	380957.77	2202416.30
3	380962.88	2202410.44
4	380919.73	2202367.79
5	380899.76	2202386.85
6	380924.45	2202412.02
7	380927.90	2202415.32
1	380943.40	2202430.87
59:13:0460204:44, площадь 1618 кв.м		
1	380919.73	2202367.79
2	380924.42	2202363.64
3	380930.97	2202357.84
4	380940.28	2202351.45
5	380982.19	2202390.63
6	380982.84	2202393.66
7	380976.46	2202400.37
8	380974.37	2202398.19
9	380962.88	2202410.44
1	380919.73	2202367.79
59:13:0460204:82, площадь 1425 кв.м		
1	381004.42	2202371.46
2	381000.01	2202373.08
3	380994.19	2202379.29
4	380982.19	2202390.63
5	380940.28	2202351.45
6	380960.67	2202338.69
7	380968.64	2202345.30
8	380976.98	2202351.71
9	380987.85	2202361.52
10	380992.44	2202359.28
1	381004.42	2202371.46

№ п/п	X	Y
59:13:0460204:37, площадь 2400 кв.м		
1	380861.99	2202344.01
2	380884.18	2202366.95
3	380906.96	2202346.01
4	380924.42	2202363.64
5	380919.73	2202367.79
6	380899.76	2202386.85
7	380878.18	2202403.52
8	380875.39	2202400.58
9	380863.58	2202388.16
10	380859.69	2202384.88
11	380841.92	2202369.74
12	380845.33	2202366.56
13	380845.08	2202366.37
14	380850.03	2202360.04
15	380849.12	2202359.25
16	380855.53	2202351.92
1	380861.99	2202344.01
59:13:0460204:39, площадь 2583 кв.м		
1	380807.48	2202417.38
2	380808.91	2202418.53
3	380793.52	2202441.50
4	380793.07	2202446.58
5	380796.63	2202451.46
6	380798.48	2202449.38
7	380816.33	2202465.42
8	380837.12	2202441.67
9	380829.68	2202434.85
10	380843.74	2202417.43
11	380847.66	2202413.07
12	380844.92	2202410.53
13	380842.89	2202405.29
14	380859.69	2202384.88
15	380841.92	2202369.74
16	380834.25	2202379.31
17	380825.54	2202391.66
18	380823.34	2202397.23
19	380817.35	2202405.49
20	380815.59	2202406.53
1	380807.48	2202417.38
59:13:0460204:17, площадь 2116 кв.м		
1	380905.36	2202471.39

№ п/п	X	Y
2	380905.64	2202471.86
3	380905.11	2202472.45
4	380905.63	2202472.92
5	380901.47	2202476.84
6	380900.64	2202476.00
7	380885.94	2202489.51
8	380884.32	2202487.29
9	380873.59	2202475.18
10	380860.85	2202463.44
11	380837.12	2202441.67
12	380829.68	2202434.85
13	380843.74	2202417.43
14	380847.66	2202413.07
15	380853.94	2202419.50
16	380861.82	2202427.68
17	380871.67	2202437.34
18	380881.11	2202447.63
19	380884.51	2202450.55
20	380888.27	2202454.97
21	380888.50	2202455.30
22	380902.50	2202468.99
1	380905.36	2202471.39
59:13:0460204:40, площадь 2063 кв.м		
1	380840.42	2202526.74
2	380823.17	2202540.52
3	380788.45	2202503.14
4	380782.62	2202497.56
5	380767.43	2202484.33
6	380778.03	2202471.57
7	380785.47	2202463.01
8	380806.36	2202483.53
1	380840.42	2202526.74
59:13:0460204:41, площадь 2266 кв.м		
1	380751.55	2202504.18
2	380767.43	2202484.33
3	380782.62	2202497.56
4	380788.45	2202503.14
5	380823.17	2202540.52
6	380820.39	2202543.17
7	380803.80	2202555.08
8	380798.65	2202555.43
9	380794.10	2202555.02

№ п/п	X	Y
10	380787.13	2202548.45
11	380780.70	2202541.39
12	380767.55	2202525.50
13	380762.56	2202520.67
14	380760.03	2202517.39
15	380761.56	2202515.88
16	380756.36	2202510.35
1	380751.55	2202504.18
59:13:0460204:19, площадь 2065 кв.м		
1	380884.32	2202487.29
2	380874.05	2202496.15
3	380861.98	2202507.64
4	380852.98	2202499.19
5	380847.63	2202496.94
6	380841.76	2202491.76
7	380816.33	2202465.42
8	380837.12	2202441.67
9	380860.85	2202463.44
10	380873.59	2202475.18
1	380884.32	2202487.29
59:13:0460204:22, площадь 1936 кв.м		
1	380796.63	2202451.46
2	380798.48	2202449.38
3	380816.33	2202465.42
4	380841.76	2202491.76
5	380847.63	2202496.94
6	380852.98	2202499.19
7	380861.98	2202507.64
8	380856.34	2202513.38
9	380857.95	2202515.03
10	380842.24	2202528.96
11	380840.42	2202526.74
12	380806.36	2202483.53
13	380785.47	2202463.01
1	380796.63	2202451.46
59:13:0460204:74, площадь 2977 кв.м		
1	380945.00	2202832.55
2	380926.28	2202820.41
3	380908.47	2202808.86
4	380938.42	2202770.44
5	380942.11	2202773.43
6	380953.66	2202782.61

№ п/п	X	Y
7	380957.26	2202784.99
8	380966.74	2202791.71
9	380973.46	2202796.23
10	380977.43	2202799.57
11	380986.15	2202806.47
12	380985.45	2202811.12
13	380987.76	2202813.33
14	380986.04	2202815.27
15	380984.33	2202813.75
16	380980.64	2202819.36
17	380976.05	2202827.42
18	380964.71	2202844.41
1	380945.00	2202832.55
59:13:0460204:51, площадь 2321 кв.м		
1	380938.42	2202770.44
2	380918.77	2202752.37
3	380904.02	2202770.17
4	380865.66	2202818.53
5	380871.21	2202824.06
6	380885.13	2202836.99
7	380891.74	2202829.83
8	380894.15	2202826.48
9	380908.47	2202808.86
1	380938.42	2202770.44
59:13:0460204:50, площадь 2671 кв.м		
1	380918.77	2202752.37
2	380918.48	2202752.00
3	380918.67	2202751.07
4	380898.38	2202732.64
5	380880.92	2202750.77
6	380857.29	2202777.52
7	380847.13	2202787.30
8	380840.68	2202795.54
9	380865.66	2202818.53
10	380904.02	2202770.17
1	380918.77	2202752.37
59:13:0460204:49, площадь 1984 кв.м		
1	380898.38	2202732.64
2	380894.20	2202729.04
3	380882.91	2202719.28
4	380881.77	2202720.15
5	380877.62	2202716.20

№ п/п	X	Y
6	380864.19	2202729.47
7	380849.02	2202746.13
8	380838.75	2202757.79
9	380829.90	2202767.40
10	380828.09	2202769.64
11	380847.13	2202787.30
12	380857.29	2202777.52
13	380880.92	2202750.77
1	380898.38	2202732.64
59:13:0460204:76, площадь 2947 кв.м		
1	380989.43	2202849.12
2	380997.00	2202836.12
3	381011.74	2202813.02
4	381016.92	2202813.56
5	381030.40	2202825.72
6	381042.44	2202842.57
7	381062.28	2202873.49
8	381034.59	2202891.77
9	381019.12	2202878.84
10	381003.35	2202864.43
1	380989.43	2202849.12
59:13:0460204:27, площадь 2505 кв.м		
1	381016.92	2202813.56
2	381019.77	2202810.29
3	381020.35	2202807.38
4	381023.97	2202803.28
5	381020.70	2202800.36
6	381023.94	2202796.41
7	381030.01	2202788.11
8	381035.38	2202791.26
9	381048.83	2202801.77
10	381054.14	2202806.38
11	381061.11	2202815.38
12	381068.23	2202826.57
13	381074.77	2202838.94
14	381081.36	2202850.08
15	381086.47	2202859.72
16	381062.28	2202873.49
17	381042.44	2202842.57
18	381030.40	2202825.72
1	381016.92	2202813.56
59:13:0460204:29, площадь 2056 кв.м		

№ п/п	X	Y
1	380953.59	2202905.90
2	380955.58	2202906.07
3	380969.56	2202912.53
4	380991.06	2202926.17
5	380990.03	2202944.21
6	380989.78	2202967.34
7	380987.70	2202967.63
8	380951.49	2202964.42
9	380951.45	2202962.35
10	380951.54	2202954.02
11	380950.52	2202951.99
12	380950.16	2202944.65
13	380948.56	2202943.13
14	380948.66	2202937.14
15	380949.90	2202936.91
16	380950.06	2202928.76
17	380951.54	2202913.62
1	380953.59	2202905.90
59:13:0460204:48, площадь 2063 кв.м		
1	380848.53	2202640.61
2	380850.84	2202638.21
3	380873.65	2202618.63
4	380888.45	2202633.29
5	380893.08	2202637.90
6	380903.29	2202649.30
7	380909.50	2202656.63
8	380915.48	2202663.58
9	380899.92	2202677.56
10	380892.08	2202685.04
11	380880.26	2202672.73
12	380877.16	2202670.27
13	380874.13	2202667.00
14	380874.75	2202666.38
15	380870.99	2202662.96
16	380870.00	2202663.94
17	380864.95	2202658.75
18	380865.80	2202657.83
19	380861.43	2202653.49
20	380860.26	2202654.48
21	380857.18	2202651.35
22	380857.70	2202650.84
1	380848.53	2202640.61

№ п/п	X	Y
59:13:0460204:52, площадь 2135 кв.м		
1	380962.99	2202734.71
2	380978.80	2202744.98
3	380982.71	2202746.71
4	380985.48	2202745.90
5	381004.94	2202753.92
6	381006.09	2202758.72
7	381006.66	2202773.41
8	381004.75	2202778.19
9	380998.59	2202786.84
10	380992.80	2202795.47
11	380980.00	2202787.12
12	380962.60	2202775.11
13	380958.75	2202772.57
14	380953.87	2202769.32
15	380944.88	2202762.36
16	380951.20	2202754.15
17	380947.77	2202750.55
1	380962.99	2202734.71
59:13:0460204:80, площадь 2080 кв.м		
1	380870.11	2202553.69
2	380884.53	2202571.71
3	380885.78	2202573.34
4	380856.89	2202593.99
5	380848.04	2202599.04
6	380842.89	2202591.99
7	380843.11	2202591.82
8	380840.31	2202588.07
9	380838.63	2202586.22
10	380836.08	2202582.30
11	380832.19	2202576.81
12	380823.45	2202564.49
13	380822.92	2202564.03
14	380834.14	2202553.41
15	380834.45	2202552.13
16	380842.06	2202545.10
17	380843.90	2202546.06
18	380856.09	2202534.77
1	380870.11	2202553.69
59:13:0460204:271, площадь 953 кв.м		
1	380879.98	2202525.38
2	380873.88	2202518.69

№ п/п	X	Y
3	380886.84	2202506.93
4	380890.85	2202507.64
5	380893.27	2202510.41
6	380901.26	2202521.87
7	380919.65	2202551.63
8	380907.25	2202559.16
9	380905.34	2202556.83
1	380879.98	2202525.38
59:13:0460204:18, площадь 2444 кв.м		
1	380914.11	2202653.19
2	380925.53	2202644.49
3	380960.61	2202622.84
4	380985.05	2202663.29
5	380954.03	2202682.14
6	380946.92	2202686.06
7	380942.82	2202688.33
8	380921.93	2202662.22
1	380914.11	2202653.19
59:13:0460201:24, площадь 1923 кв.м		
1	381063.58	2202392.31
2	381067.94	2202397.84
3	381068.06	2202397.78
4	381074.00	2202405.42
5	381073.76	2202405.64
6	381077.48	2202410.57
7	381078.55	2202411.25
8	381065.39	2202424.16
9	381060.07	2202428.53
10	381019.68	2202460.06
11	381016.59	2202452.26
12	381006.26	2202437.42
13	381009.21	2202435.03
14	381029.12	2202418.49
15	381043.39	2202408.08
16	381044.18	2202408.74
17	381049.78	2202404.71
18	381050.00	2202403.78
1	381063.58	2202392.31
59:13:0460204:9, площадь 3480 кв.м		
1	380988.26	2202412.14
2	380987.05	2202411.87
3	380979.99	2202418.59

№ п/п	X	Y
4	380980.71	2202420.98
5	380971.09	2202431.01
6	380969.02	2202429.48
7	380962.88	2202435.72
8	380963.37	2202437.74
9	380963.87	2202438.27
10	380961.48	2202440.69
11	380961.84	2202441.11
12	380953.65	2202449.59
13	380963.99	2202460.26
14	380969.65	2202462.63
15	380999.60	2202506.50
16	381025.40	2202487.15
17	381023.37	2202472.86
18	381019.68	2202460.06
19	381016.59	2202452.26
20	381006.26	2202437.42
21	381009.21	2202435.03
22	380999.35	2202423.75
23	380998.77	2202424.08
1	380988.26	2202412.14
59:13:0460204:14, площадь 2232 кв.м		
1	380931.48	2202470.43
2	380936.83	2202465.28
3	380949.80	2202452.95
4	380953.65	2202449.59
5	380963.99	2202460.26
6	380969.65	2202462.63
7	380999.60	2202506.50
8	380996.81	2202508.55
9	380976.83	2202523.28
10	380946.87	2202488.57
11	380943.17	2202483.48
12	380940.50	2202480.48
1	380931.48	2202470.43
59:13:0460204:79, площадь 2774 кв.м		
1	381102.78	2202568.77
2	381100.16	2202572.26
3	381090.91	2202567.03
4	381042.79	2202589.27
5	381008.43	2202612.35
6	381021.99	2202631.46

№ п/п	X	Y
7	381082.31	2202605.97
8	381084.35	2202603.97
9	381090.50	2202597.82
10	381098.84	2202588.39
11	381107.86	2202578.51
12	381110.83	2202574.89
1	381102.78	2202568.77
59:13:0460204:16, площадь 2228 кв.м		
1	380936.47	2202554.63
2	380939.39	2202557.89
3	380942.83	2202562.90
4	380943.05	2202562.74
5	380944.99	2202565.43
6	380949.66	2202573.01
7	380949.19	2202574.14
8	380954.09	2202582.92
9	381012.92	2202530.25
10	380996.81	2202508.55
11	380976.83	2202523.28
12	380966.64	2202535.27
1	380936.47	2202554.63
59:13:0460204:81, площадь 2869 кв.м		
1	380965.11	2202603.56
2	380976.08	2202621.02
3	380982.36	2202631.03
4	380999.66	2202617.81
5	381008.43	2202612.35
6	381042.79	2202589.27
7	381048.74	2202570.58
8	381033.68	2202551.75
9	380977.16	2202594.27
10	380978.27	2202596.09
1	380965.11	2202603.56
59:13:0460204:78, площадь 1547 кв.м		
1	380982.36	2202631.03
2	380995.91	2202653.81
3	381000.23	2202661.07
4	381004.11	2202667.01
5	381016.09	2202659.88
6	381017.84	2202658.48
7	381022.72	2202652.32
8	381028.73	2202648.26

№ п/п	X	Y
9	381036.15	2202642.55
10	381039.36	2202639.67
11	381031.91	2202629.65
12	381024.01	2202634.31
13	381021.99	2202631.46
14	381008.43	2202612.35
15	380999.66	2202617.81
1	380982.36	2202631.03
59:13:0460202:7, площадь 3478 кв.м		
1	380563.00	2201792.91
2	380568.09	2201792.39
3	380574.23	2201786.88
4	380579.67	2201780.71
5	380584.47	2201778.43
6	380587.17	2201777.06
7	380584.47	2201771.35
8	380578.69	2201764.60
9	380574.56	2201762.45
10	380561.11	2201758.26
11	380539.42	2201741.86
12	380534.92	2201737.69
13	380530.39	2201733.91
14	380510.39	2201755.06
15	380512.57	2201757.39
16	380526.41	2201776.16
17	380533.66	2201786.14
18	380539.54	2201791.10
19	380545.69	2201791.76
20	380551.24	2201792.13
21	380556.40	2201792.04
1	380563.00	2201792.91
22	380576.03	2201824.43
23	380578.07	2201820.70
24	380581.54	2201813.71
25	380589.80	2201795.60
26	380585.46	2201793.44
27	380587.42	2201787.62
28	380588.63	2201783.17
29	380588.10	2201780.29
30	380584.89	2201781.10
31	380579.93	2201784.52

№ п/п	X	Y
32	380576.36	2201788.53
33	380573.45	2201792.81
34	380568.84	2201795.04
35	380562.95	2201795.64
36	380556.25	2201794.75
37	380551.18	2201794.84
38	380545.45	2201794.44
39	380538.58	2201793.71
40	380531.94	2201788.21
41	380531.99	2201789.67
42	380535.57	2201795.16
43	380544.52	2201804.52
44	380558.80	2201814.91
45	380558.74	2201815.55
46	380561.75	2201818.76
47	380565.51	2201820.25
48	380573.19	2201823.30
22	380576.03	2201824.43
59:13:0460202:1, площадь 1500 кв.м		
1	380671.52	2201779.95
2	380662.66	2201805.12
3	380689.44	2201818.33
4	380700.50	2201822.79
5	380714.51	2201827.60
6	380714.50	2201826.12
7	380714.74	2201824.10
8	380716.62	2201819.46
9	380718.30	2201814.92
10	380722.43	2201803.29

№ п/п	X	Y
1	380671.52	2201779.95
59:13:0460204:71, площадь 1869 кв.м		
1	380943.03	2202590.77
2	380934.22	2202575.81
3	380934.01	2202575.92
4	380932.06	2202572.72
5	380930.29	2202569.47
6	380924.41	2202572.90
7	380924.95	2202573.78
8	380923.68	2202574.41
9	380923.56	2202576.05
10	380911.61	2202584.41
11	380911.93	2202584.84
12	380907.94	2202587.44
13	380903.34	2202588.61
14	380894.69	2202592.87
15	380868.79	2202612.07
16	380873.65	2202618.63
17	380888.45	2202633.29
18	380892.64	2202629.43
19	380910.27	2202614.60
20	380917.91	2202609.34
21	380921.16	2202606.72
22	380925.89	2202603.16
23	380926.97	2202603.10
24	380930.54	2202600.61
25	380933.19	2202597.20
1	380943.03	2202590.77

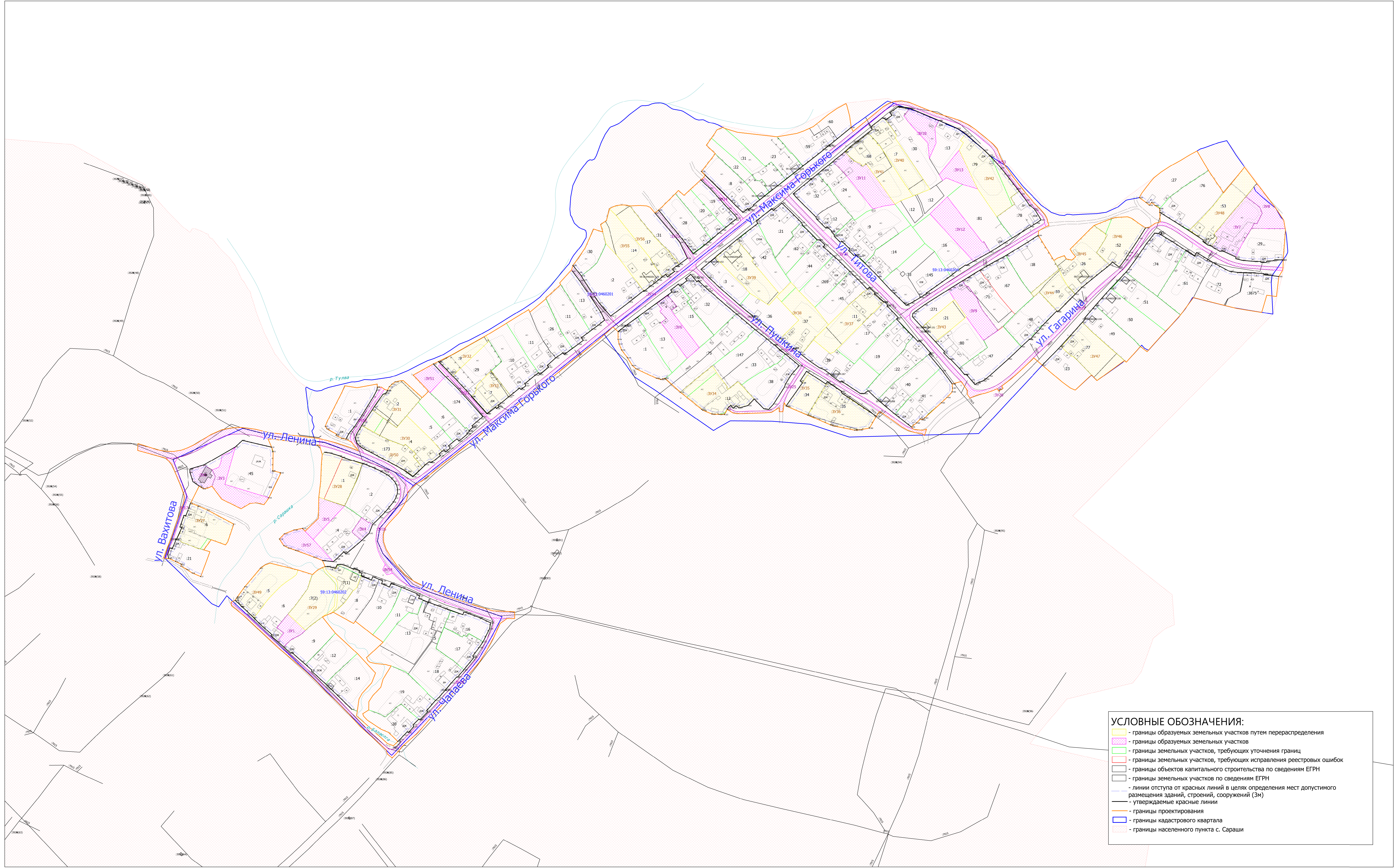
ГРАФИЧЕСКАЯ ЧАСТЬ

Инв. №	Подп. и дата	Взаи. инв. №

Изм.	Кол.уч	Лист	№	Подпись	Дата

39-2024-ПМТ.ПЗ

ЧЕРТЕЖ межевания территории
 кадастровых кварталов 59:13:0460204, 59:13:0460201, 59:13:0460202
 в с. Сараша, Бардымский муниципальный округ, Пермский край
 М 1 : 1 500



- УСЛОВНЫЕ ОБОЗНАЧЕНИЯ:**
- - границы образуемых земельных участков путем перераспределения
 - - границы образуемых земельных участков
 - - границы земельных участков, требующих уточнения границ
 - - границы земельных участков, требующих исправления реестровых ошибок
 - - границы объектов капитального строительства по сведениям ЕГРН
 - - границы земельных участков по сведениям ЕГРН
 - - линии отступа от красных линий в целях определения мест допустимого размещения зданий, строений, сооружений (Зм)
 - - утверждаемые красные линии
 - - границы проектирования
 - - границы кадастрового квартала
 - - границы населенного пункта с. Сараша

				Пермский край, Бардымский муниципальный округ, с. Сараша, кадастровые кварталы 59:13:0460204, 59:13:0460201, 59:13:0460202		
Имя	Лист	№ докум.	Подпись	Дата	Проект межевания территории Основная часть	Листы
					ПМТ	81 85
Разработчик	Дальневост. С.Г.				Чертеж межевания территории М 1 : 1 500	Фирма ИПК "Ресурс" по Московской области

**Документация по планировке территорий
(проекты межевания территорий)**

**кадастровых кварталов 59:13:0460204, 59:13:0460201, 59:13:0460202,
расположенных по адресу: Пермский край,
Бардымский муниципальный округ, с. Сараши**

**Том 2
Материалы по обоснованию**

Московская область, 2024

Согласовано			
	Разработка		

Взам. иев. №	
--------------	--

Подп. И дата	
--------------	--

Изм.	Кол. у	Лист	№	Подпись	Дата

Инв. №	
--------	--

Исполнитель	Папуловская Т.К.
Руководитель	Дьяконова С.Г.

<i>39-2024-ПМТ.МО</i>		
Стадия	Лист	Листов
ПМТ	82	85
Филиал ППК «Роскадастр» по Московской области		

*Проект межевания территории
кадастровых кварталов 59:13:0460204,
59:13:0460201, 59:13:0460202*

2.1.1. Границы особо охраняемых природных территорий

Особо охраняемые природные территории в пределах границ проектирования кадастровых кварталов 59:13:0460204, 59:13:0460201, 59:13:0460202 отсутствуют.

2.1.2. Границы территорий объектов культурного наследия

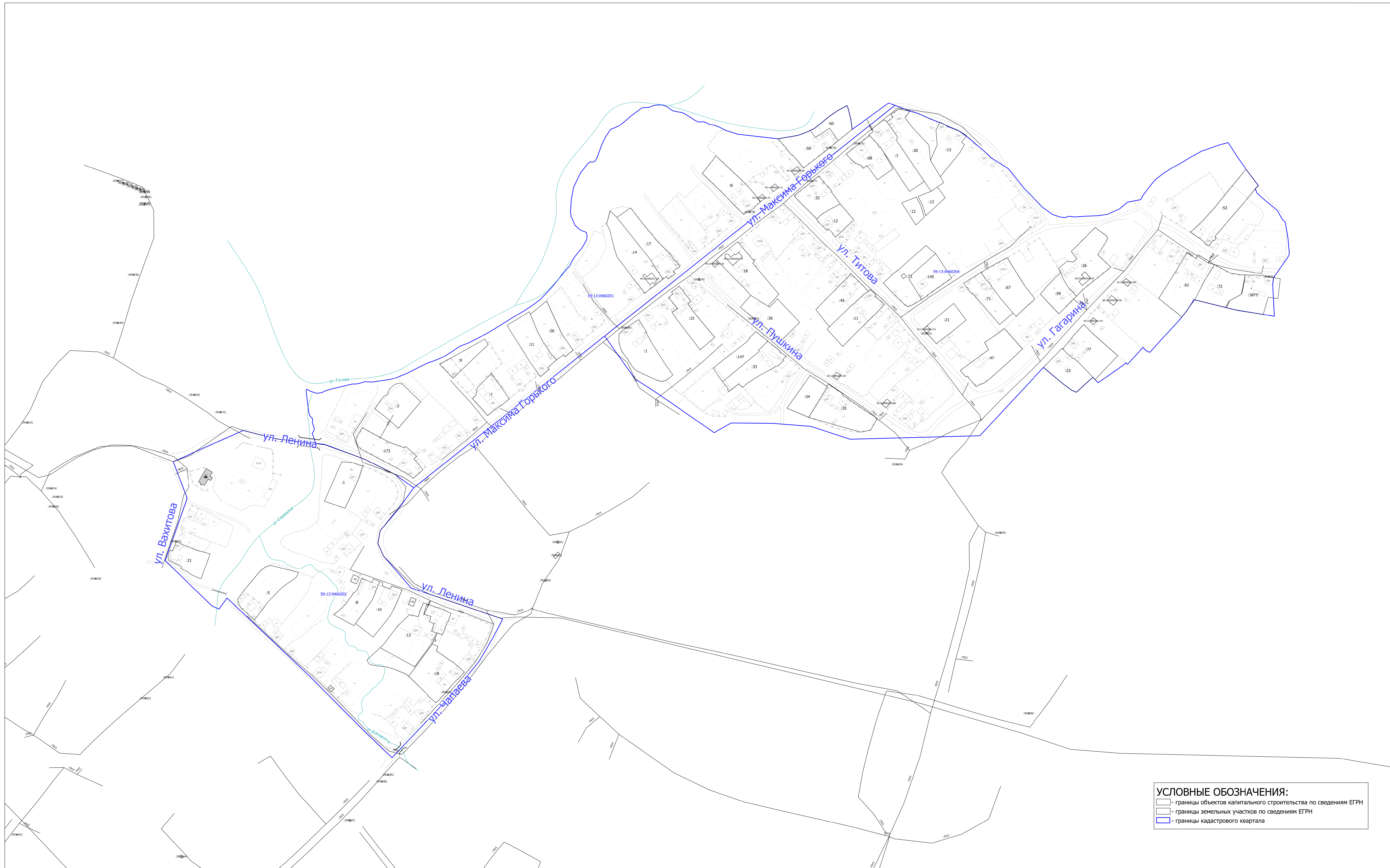
В пределах территории кадастровых кварталов 59:13:0460204, 59:13:0460201, 59:13:0460202 объекты культурного наследия, включенные в единый государственный реестр, либо выявленные объекты культурного наследия отсутствуют.

2.1.3. Границы лесничеств, участковых лесничеств, лесных кварталов, лесотаксационных выделов или частей лесотаксационных выделов

Границы лесничеств, участковых лесничеств, лесных кварталов, лесотаксационных выделов или частей лесотаксационных выделов на чертежах материалов по обоснованию проекта межевания территории не отображены в связи с тем, что границы проектирования расположены вне лесного массива.

ПЛАН фактического землепользования
 территории кадастровых кварталов 59:13:0460204, 59:13:0460201, 59:13:0460202
 в с. Сараша, Бардымский муниципальный округ, Пермский край

М 1 : 1 500

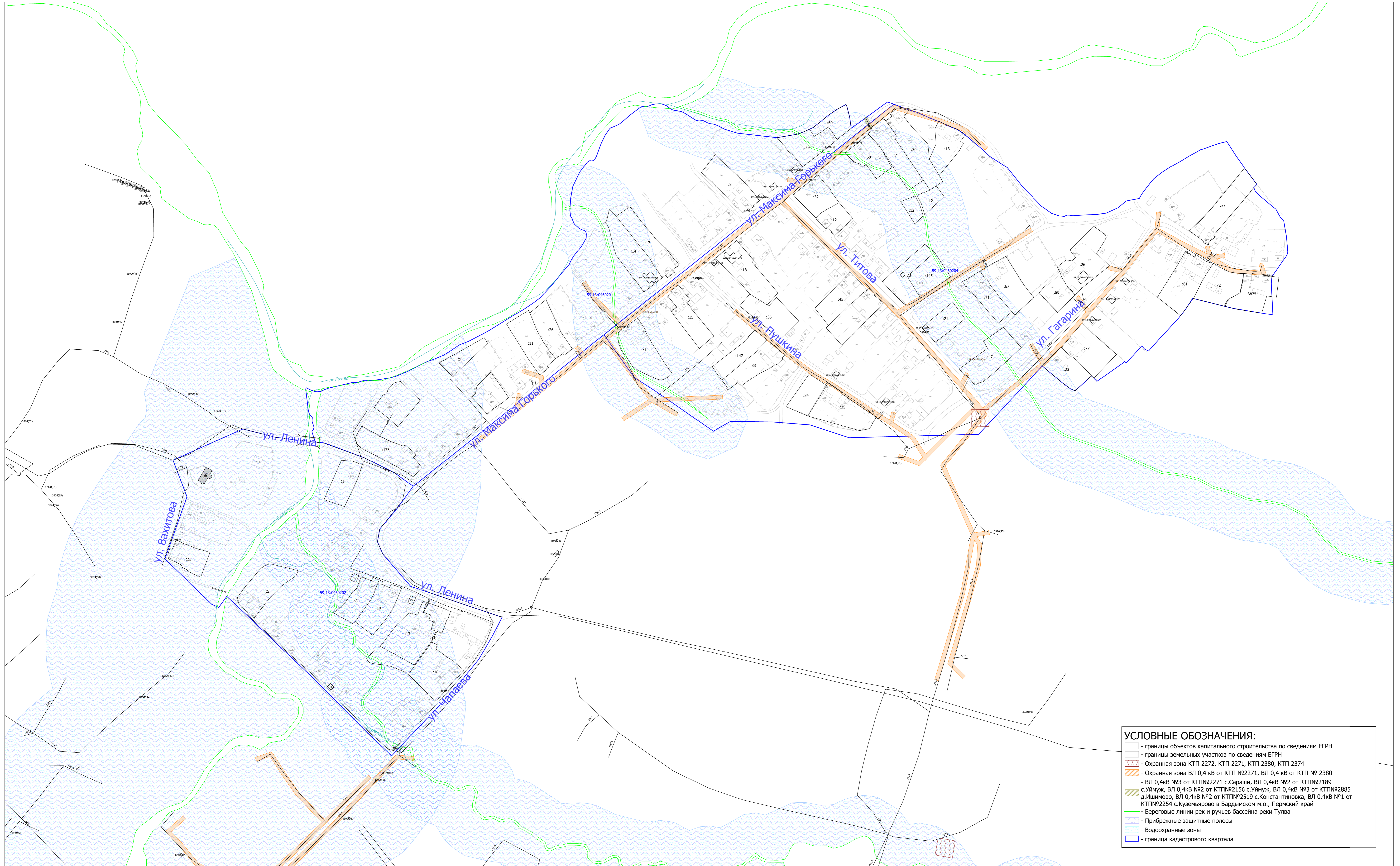


УСЛОВНЫЕ ОБОЗНАЧЕНИЯ:
 - границы объектов капитального строительства по сведениям ЕГРН
 - границы земельных участков по сведениям ЕГРН
 - границы кадастрового квартала

		Пермский край, Бардымский муниципальный округ, с. Сараша, кадастровые кварталы 59:13:0460204, 59:13:0460201, 59:13:0460202	
Имя	Лист	№ докум.	Плановый
Разработчик	Данилова С.Е.		
Выполнитель	Парукова Т.К.		
Проект межевания территории Материалы по обоснованию		Схема	Лист
План фактического землепользования М 1:1500		ПМТ	84 85
		Фирма ПИК "Ресурс" из Московской области	

ЧЕРТЕЖ границ зон с особыми условиями использования территории
 кадастровые кварталы 59:13:0460204, 59:13:0460201, 59:13:0460202
 с. Сараша, Бардымский муниципальный округ, Пермский край

М 1 : 1 500



- УСЛОВНЫЕ ОБОЗНАЧЕНИЯ:**
- границы объектов капитального строительства по сведениям ЕГРН
 - границы земельных участков по сведениям ЕГРН
 - Охранная зона КТП №2272, КТП №2271, КТП №2380, КТП №2374
 - Охранная зона ВЛ 0,4кВ от КТП №2271, ВЛ 0,4кВ от КТП №2380
 - ВЛ 0,4кВ №3 от КТП№2271 с.Сараша, ВЛ 0,4кВ №2 от КТП№2189 с.Уймуж, ВЛ 0,4кВ №2 от КТП№2156 с.Уймуж, ВЛ 0,4кВ №3 от КТП№2885 д.Ишимово, ВЛ 0,4кВ №2 от КТП№2519 с.Константиновка, ВЛ 0,4кВ №1 от КТП№2254 с.Куземьярово в Бардымском м.о., Пермский край
 - Береговые линии рек и ручьев бассейна реки Тулва
 - Прибрежные защитные полосы
 - Водоохранные зоны
 - граница кадастрового квартала

				Пермский край, Бардымский муниципальный округ, с. Сараша, кадастровые кварталы 59:13:0460204, 59:13:0460201, 59:13:0460202			
Имя	Лист	№ докум.	Плановый	Дата	Страна	Лист	Листов
Разработчик	Дизайнер	СГ			Проект: межевание территории	ПМТ	85
Исполнитель	Проверенный	Т.С.			Материалы по обоснованию		85
				Чертеж границ зон с особыми условиями использования территории			
				М 1:1500			
				Фирма ИПК "Ресурс" из Московской области			