

**Документация по планировке территорий
(проекты межевания территорий)**

**кадастровых кварталов 59:13:0100104, 59:13:0100103, расположенных
по адресу: Пермский край, Бардымский муниципальный округ, с. Березники**

| | | | | |
|-------------|------------|--|--|--|
| Согласовано | | | | |
| | Разработка | | | |

Московская область, 2024

| | | | | | | | | |
|--------|--------------|--------------|------|-------|------|---|---------|------|
| Инв. № | Подп. И дата | Взам. иев. № | | | | | | |
| | | | Изм. | Кол.у | Лист | № | Подпись | Дата |

| | | | | | | | | |
|--|--|--|--|--|--|---|------|--------|
| | | | | | | 37-2024-ПМТ | | |
| | | | | | | Стадия | Лист | Листов |
| Проект межевания территории кадастровых кварталов 59:13:0100103, 59:13:0100104 | | | | | | ПМТ | 1 | 46 |
| | | | | | | Филиал ППК «Роскадастр» по Московской области | | |

СОСТАВ ПРОЕКТА

| № тома | Обозначение | Наименование | Примечание |
|--------|----------------|---|------------|
| 1 | 37-2024-ПМТ.ПЗ | Основная часть проекта межевания территории | |
| 2 | 37-2024-ПМТ.МО | Материалы по обоснованию проекта межевания территории | |

СОДЕРЖАНИЕ

| № п/п | Наименование | Лист |
|----------|---|------|
| Том 1 | Основная часть проекта межевания территории | 3 |
| 1.1. | Текстовая часть | 4 |
| 1.1.1. | Основные положения | 4 |
| 1.1.2. | Общая характеристика объекта проектирования | 5 |
| 1.1.3. | Описание предлагаемых проектных решений | 8 |
| 1.1.4. | Установление публичных сервитутов, обременений | 9 |
| 1.1.5. | Перечень и сведения о площади и виде разрешенного использования земельных участков фактического землепользования | 11 |
| 1.1.6. | Перечень и сведения о площади и виде разрешенного использования образуемых земельных участков | 24 |
| 1.1.7. | Целевое назначение лесов | 26 |
| 1.1.8. | Основные технико-экономические показатели проекта межевания территории | 26 |
| 1.1.9. | Сведения о границах территории, в отношении которой утвержден проект межевания | 26 |
| 1.1.9.1. | Ведомость координат поворотных точек границ красных линий | 28 |
| 1.1.9.2. | Ведомость координат поворотных точек границ формируемых и изменяемых земельных участков | 31 |
| 1.2. | Графическая часть | 41 |
| | Чертеж межевания территории М 1:2000 | 42 |
| Том 2 | Материалы по обоснованию проекта межевания территории | 43 |
| 2.1. | Границы особо охраняемых природных территорий | 44 |
| 2.2. | Границы территорий объектов культурного наследия | 44 |
| 2.3. | Границы лесничеств, участковых лесничеств, лесных кварталов, лесотаксационных выделов или частей лесотаксационных выделов | 44 |
| | План фактического землепользования М 1:2000 | 45 |
| | Чертеж границ зон с особыми условиями использования территорий М 1:2000 | 46 |

| | | |
|--------|--------------|---------------|
| Инв. № | Подп. и дата | Взаим. инв. № |
| | | |

| | | | | | | | |
|------|--------|------|---|---------|------|-------------|------|
| Изм. | Кол.уч | Лист | № | Подпись | Дата | 37-2024-ПМТ | Лист |
| | | | | | | | 2 |

Документация по планировке территорий (проекты межевания территорий)

кадастровых кварталов 59:13:0100104, 59:13:0100103, расположенных
по адресу: Пермский край, Бардымский муниципальный округ, с. Березники

Том 1 Основная часть

Московская область, 2024

37-2024-ПМТ.ПЗ

Проект межевания территории кадастровых
кварталов 59:13:0100103, 59:13:0100104

| Стадия | Лист | Листов |
|--|------|--------|
| ПМТ | 3 | 46 |
| Филиал ППК «Роскадастр» по Московской области | | |

| | | | | | |
|--------------|--|--|--|--|--|
| Согласовано | | | | | |
| | | | | | |
| Разработка | | | | | |
| | | | | | |
| Взам.иев.№ | | | | | |
| | | | | | |
| Подп. И дата | | | | | |
| | | | | | |
| Инв. № | | | | | |
| | | | | | |

| Изм. | Кол.у | Лист | № | Подпись | Дата |
|--------------|-------|------|---|------------------|------|
| | | | | | |
| Исполнитель | | | | Папуловская Т.К. | |
| Руководитель | | | | Дьяконова С.Г. | |
| | | | | | |

1.1.1. Основные положения

Проект межевания территории кадастровых кварталов 59:13:0100103, 59:13:0100104, расположенных по адресу: Пермский край, Бардымский муниципальный округ, с. Березники, разработан в рамках муниципального контракта № 0356500001423005981 от 29.12.2023 и договора субподряда на выполнение работ по разработке проектов межевания территории и проведению комплексных кадастровых работ от 06.02.2024.

Целью разработки проекта межевания территории является:

- определение местоположения границ образуемых и (или) изменяемых земельных участков;
- установление, изменение, отмена красных линий для застроенных территорий, в границах которых не планируется размещение новых объектов капитального строительства, а также для установление, изменение, отмена красных линий в связи с образованием и (или) изменением земельного участка, расположенного в границах территории, применительно к которой не предусматривается осуществление деятельности по комплексному и устойчивому развитию территории, при условии, что такие установление, изменение, отмена влекут за собой исключительно изменение границ территории общего пользования.

При разработке проекта межевания территории была использована следующая нормативная документация:

- Градостроительный кодекс Российской Федерации от 29.12.2004 № 190-ФЗ;
- Земельный кодекс Российской Федерации от 25.10.2001 № 136-ФЗ;
- СП 42.13330.2016. Свод правил. Градостроительство. Планировка и застройка городских и сельских поселений. Актуализированная редакция СНиП 2.07.01- 89*;
- Инструкция о порядке проектирования и установления красных линий в городах и других поселениях Российской Федерации РДС 30-201-98;
- Генеральный план Бардымского муниципального округа Пермского края, утвержденный Решением Думы Бардымского муниципального округа Пермского края от 15.12.2021 № 356;
- Правила землепользования и застройки Бардымского муниципального округа, утвержденные постановлением администрации Бардымского муниципального округа от 21.12.2021 №292-01-02-1923-п;
- Градостроительная, землеустроительная документация, материалы и данные федерального, территориальных и ведомственных картографо-геодезических фондов, ситуационные планы, содержащиеся в технических паспортах расположенных на земельных участках объектов недвижимости, планово-картографические материалы, документы о правах на землю и иные документы, содержащие сведения о местоположении границ земельных участков (материалы инвентаризации - межевания земельных участков).

При разработке проекта межевания территории использованы следующие исходные данные:

- Распоряжение администрации Бардымского муниципального округа Пермского края «О разрешении подготовки документации по планировке территорий (проекты межевания территорий) кадастровых кварталов 59:13:0100104, 59:13:0100103» от 24.01.2024 № 292-01-03-36-р;
- Кадастровые планы территории кадастровых кварталов 59:13:0100103, 59:13:0100104, 59:13:0000000.

1.1.2. Общая характеристика объекта проектирования

Разработка проекта межевания территории осуществляется в отношении кадастровых кварталов 59:13:0100103, 59:13:0100104, расположенных в границах населенного пункта с. Березники, Бардымского муниципального округа Пермского края, ограниченных улицами: Советская, Ленина, Октябрьская, Солнечная.

Местоположение территории кадастровых кварталов представлено на рисунке 1, местоположение территории проектирования представлено на рисунке 2.



Рис. 1 Местоположение территории кадастровых кварталов 59:13:0100103, 59:13:0100104

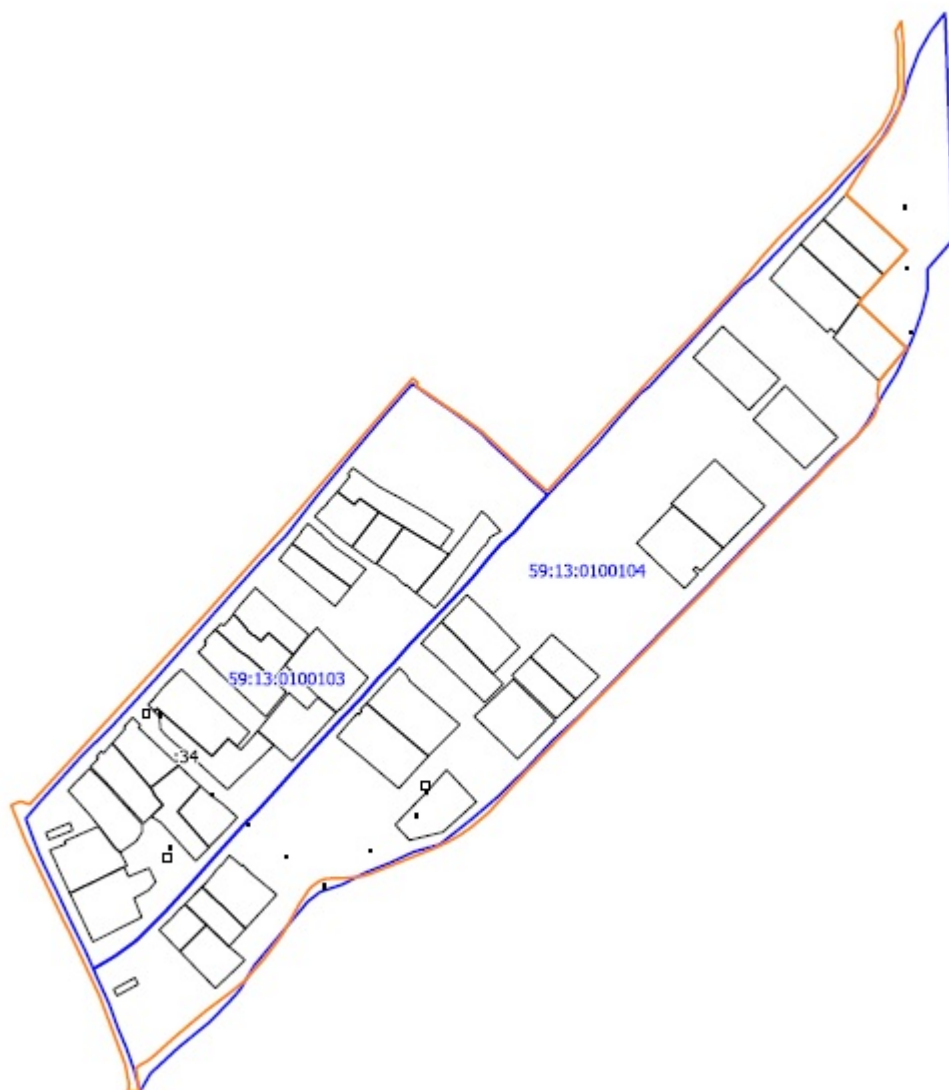


Рис. 2 Местоположение территории проектирования

Площадь территории в утвержденных границах проектирования составляет 251 762 кв. м (25,18 га).

В соответствии с Правилами землепользования и застройки Бардымского муниципального округа, рассматриваемая территория расположена в границах территориальной зоны Ж-1 (Зона застройки индивидуальными жилыми домами, малоэтажными многоквартирными жилыми домами и домами блокированной застройки), О-1 (Зона делового, общественного и коммерческого назначения), СХ-1 (Зона сельскохозяйственного использования).

Рассматриваемая территория является застроенной, имеются сложившиеся землепользования, представленные в основном такими видами использования как: для ведения личного подсобного хозяйства.

Фрагмент карты градостроительного зонирования проектируемой территории представлен на рисунке 3.

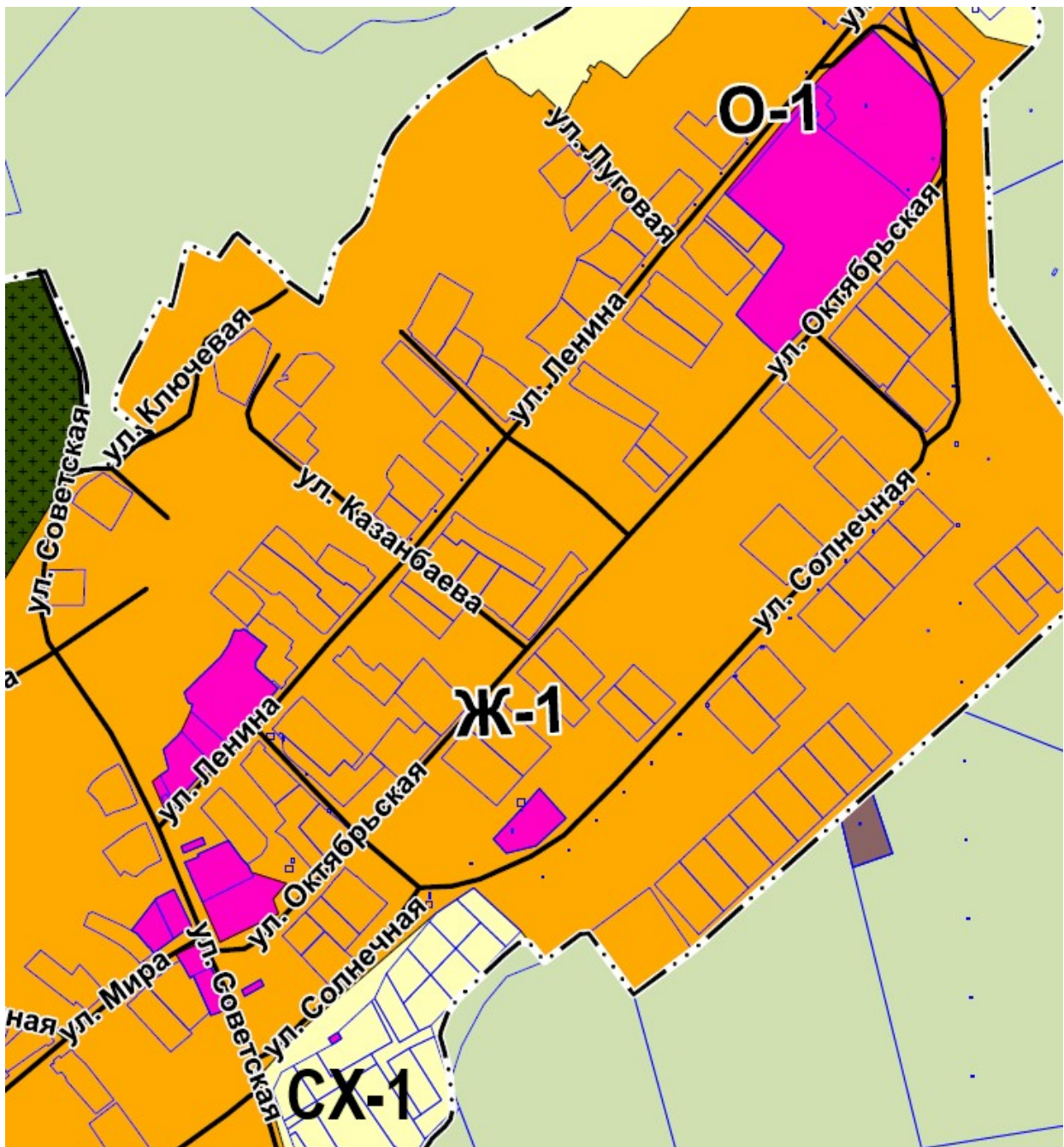


Рис.3 Фрагмент карты градостроительного зонирования

В границах проектируемой территории выявлены:

- 41 земельный участок, местоположение границ которого установлено ранее в результате выполнения работ по межеванию земельных участков,
- 52 ранее учтенных земельных участков, местоположение границ которых не установлено в соответствии с требованиями земельного законодательства.

Подробная информация о земельных участках, расположенных в границах проектируемой территории, приведена в таблице 2 «Перечень и сведения о площади и виде разрешенного использования земельных участков фактического землепользования».

1.1.3. Описание предлагаемых проектных решений

С учетом произведенных измерений и результата анализа имеющихся документов об объектах недвижимости, расположенных в пределах кадастровых кварталов 59:13:0100104, 59:13:0100103 проектом межевания предлагается:

1. Установить на территории проектирования красные линии с учетом сформированных земельных участков, с учетом требуемой ширины проезжей части существующих улиц и проездов и предусмотренных проектом изменяемых границ земельных участков. Координаты поворотных точек утверждаемых красных линий приведены в таблице 6 «Ведомость координат поворотных точек утверждаемых красных линий»;

2. В отношении земельных участков, местоположение границ которых не установлено в соответствии с требованиями земельного законодательства, в том числе в случае, если местоположение границ характерных точек границ земельных участков определено с точностью ниже нормативной (для земельных участков, отнесенных к землям населенных пунктов эта величина составляет – 0,1 м), установить местоположение границ таких земельных участков исходя из сведений, содержащихся в документах, подтверждающих право на земельные участки, документах, определявших местоположение границ земельных участков при образовании, в соответствии с фактическим положением границ на местности.

3. Сформировать:

- земельные участки из земель, находящихся в государственной собственности (10 шт. из них – 8 – земельные участки (территории) общего пользования);
- земельные участки путем перераспределения земельных участков и земель государственной собственности (5 шт.).

Подробная информация об образуемых земельных участках представлена в таблице 3.

Проектом межевания территории предусматривается уточнение земельных участков (в том числе путем исправления реестровой ошибки). Указанная информация представлена в таблице 2, графическая часть отображена на чертеже межевания территории.

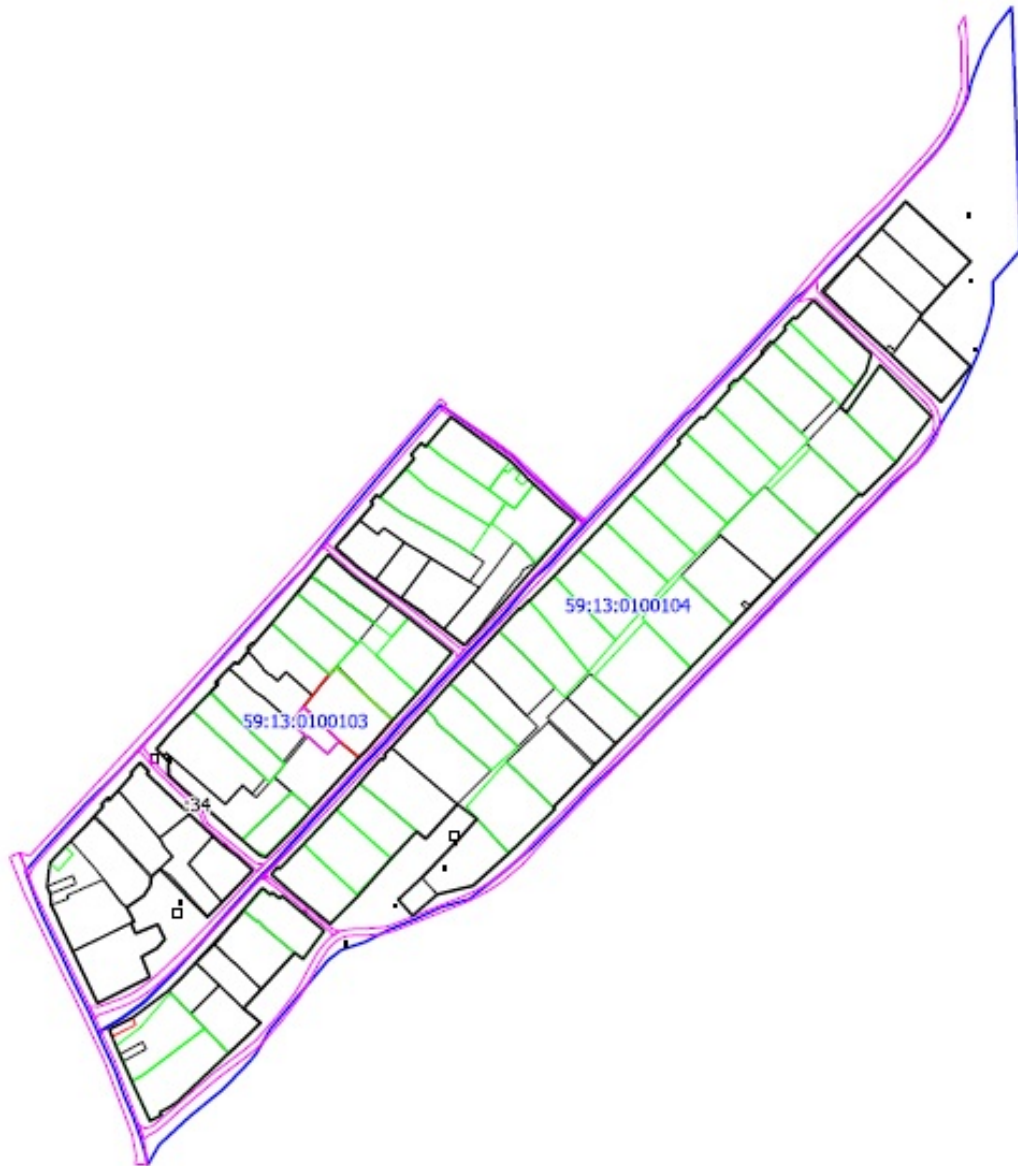


Рис.4 Местоположение утверждаемых красных линий

1.1.4. Установление публичных сервитутов, обременений

В пределах территории кадастровых кварталов 59:13:0100103, 59:13:0100104 объекты культурного наследия, включенные в единый государственный реестр, либо выявленные объекты культурного наследия отсутствуют.

Проектом межевания территории не предусмотрено установление публичных сервитутов на земельных участках.

Информация о зонах с особыми условиями использования территории, установленными в границах проектирования, приведена в таблице 1.

Таблица 1

| Номер зоны | Наименование зоны | Тип зоны |
|--------------|--|--|
| 1 | 2 | 3 |
| 59:13-6.122 | Охранная зона волоконно-оптической линии связи от магистральных ВОЛС "Пермь-Уфа" и "Пермь-Чернушка" на участке: муфта № 11 (Деменево-Паль) МВОЛС "Пермь-Уфа" ПК, Бардымский р-н, с. Березники, БС59255 | Охранная зона линий и сооружений связи |
| 59:13-6.805 | Охранная зона ТП № 2471 | Охранная зона инженерных коммуникаций |
| 59:13-6.617 | Охранная зона КТП 2408/250, КТП 2472/100 | Охранная зона инженерных коммуникаций |
| 59:13-6.694 | Охранная зона КТП 2173/160, КТП 2172/160 | Охранная зона инженерных коммуникаций |
| 59:13-6.2824 | Охранная зона распределительного газопровода с.Березники Бардымского района Пермского края с газовыми подводами к домам | Охранная зона инженерных коммуникаций |
| 59:13-6.501 | Охранная зона газопровода высокого давления АГРС с. Барда - д.Березники | Охранная зона инженерных коммуникаций |
| 59:13-6.421 | Охранная зона газопровода подземного высокого давления Бардымский район, с. Березники до котельной по ул. Советская, 11 | Охранная зона инженерных коммуникаций |
| 59:13-6.98 | Охранная зона линейного сооружения | Охранная зона инженерных коммуникаций |
| 59:13-6.357 | Охранная зона ВЛ-0,4 кВ с.Барда | Охранная зона инженерных коммуникаций |
| 59:13-6.199 | Охранная зона ВЛ-0,4 кВ № 1 с. Березники | Охранная зона инженерных коммуникаций |
| 59:13-6.28 | ОХРАННАЯ ЗОНА ВЛ-10 кВ №18 ПС БАРДА | Охранная зона инженерных коммуникаций |

1.1.5. Перечень и сведения о площади и виде разрешенного использования земельных участков фактического землепользования

Таблица 2

| № п/п | Номер земельного участка в соответствии с чертежом материалов по обоснованию | Кадастровый номер | Правовое положение | Адрес (описание местоположения) | Вид разрешенного использования | Площадь по документу, кв.м | Площадь по проекту, кв.м. | Примечание |
|-------|--|-------------------|-----------------------|--|--|----------------------------|---------------------------|--|
| 1 | 1 | 59:13:0100103:1 | Собственность | Пермский край, Бардымский р-н, с. Березники, ул. Ленина, дом 34 | Для ведения личного подсобного хозяйства | 2200 | 2166 | Местоположение границ земельного участка не установлено, требуется уточнение |
| 2 | 2 | 59:13:0100103:10 | Долевая собственность | Пермский край, р-н Бардымский, с. Березники, ул. Ленина, дом 14 | Для ведения личного подсобного хозяйства | 2639 | - | Местоположение границ земельного участка установлено, границы не изменяются |
| 3 | 3 | 59:13:0100103:11 | Собственность | край Пермский, р-н Бардымский, с. Березники, ул. Ленина, дом 12 | Для ведения личного подсобного хозяйства | 2200 | 2011 | Местоположение границ земельного участка не установлено, требуется уточнение |
| 4 | 4 | 59:13:0100103:12 | Собственность | край Пермский, р-н Бардымский, с. Березники, ул. Ленина, дом 10 | Для ведения личного подсобного хозяйства | 3500 | - | Местоположение границ земельного участка установлено, границы не изменяются |
| 5 | 5 | 59:13:0100103:13 | Собственность | Пермский край, Бардымский район, с. Березники, ул. Ленина, дом 8 | Для личного подсобного хозяйства | 1853 | - | Местоположение границ земельного участка установлено, границы не изменяются |
| 6 | 6 | 59:13:0100103:14 | Собственность | Пермский край, р-н Бардымский, с. Березники, ул. Ленина, д. 6 | Для ведения личного подсобного хозяйства | 2120 | - | Местоположение границ земельного участка установлено, границы не изменяются |
| 7 | 7 | 59:13:0100103:15 | Долевая собственность | Пермский край, Бардымский район, с. Березники, ул. Ленина, дом 4 | Для ведения личного подсобного хозяйства | 2493 | - | Местоположение границ земельного участка установлено, границы не изменяются |

| № п/п | Номер земельного участка в соответствии с чертежом материалов по обоснованию | Кадастровый номер | Правовое положение | Адрес (описание местоположения) | Вид разрешенного использования | Площадь по документу, кв.м | Площадь по проекту, кв.м. | Примечание |
|-------|--|-------------------|-----------------------|--|--|----------------------------|---------------------------|---|
| 8 | 8 | 59:13:0100103:16 | Собственность | Пермский край, р-н Бардымский, с. Березники, ул. Октябрьская, дом 1 | Для ведения личного подсобного хозяйства | 1635 | - | Местоположение границ земельного участка установлено, границы не изменяются |
| 9 | 9 | 59:13:0100103:17 | Долевая собственность | край Пермский, р-н Бардымский, с. Березники, ул. Октябрьская, дом 3 | Для ведения личного подсобного хозяйства | 2200 | - | Местоположение границ земельного участка установлено, границы не изменяются |
| 10 | 10 | 59:13:0100103:18 | Собственность | Пермский край, Бардымский район, с. Березники, ул. Октябрьская, д. 5 | Для ведения личного подсобного хозяйства | 2514 | - | Местоположение границ земельного участка установлено, границы не изменяются |
| 11 | 11 | 59:13:0100103:19 | Собственность | край Пермский, р-н Бардымский, с. Березники, ул. Октябрьская, дом 7 | Для ведения личного подсобного хозяйства | 1400 | 1432 | Местоположение границ земельного участка не установлено, требуется уточнение |
| 12 | 12 | 59:13:0100103:2 | Долевая собственность | край Пермский, р-н Бардымский, с. Березники, ул. Ленина, дом 32 | Для ведения личного подсобного хозяйства | 2700 | 2531 | Местоположение границ земельного участка не установлено, требуется уточнение |
| 13 | 13 | 59:13:0100103:20 | Собственность | край Пермский, р-н Бардымский, с. Березники, ул. Октябрьская, дом 9 | Для ведения личного подсобного хозяйства | 2436,31 | - | Местоположение границ земельного участка установлено, границы не изменяются |
| 14 | 14 | 59:13:0100103:21 | Долевая собственность | край Пермский, р-н Бардымский, с. Березники, ул. Октябрьская, дом 11 | Для ведения личного подсобного хозяйства | 3103,71 | 3104 | Местоположение границ земельного участка установлено, требуется исправление реестровой ошибки |
| 15 | 15 | 59:13:0100103:22 | Долевая собственность | край Пермский, р-н Бардымский, с. Березники, ул. Октябрьская, дом 13 | Для ведения личного подсобного хозяйства | 2200 | 2181 | Местоположение границ земельного участка не установлено, требуется уточнение |

| № п/п | Номер земельного участка в соответствии с чертежом материалов по обоснованию | Кадастровый номер | Правовое положение | Адрес (описание местоположения) | Вид разрешенного использования | Площадь по документу, кв.м | Площадь по проекту, кв.м. | Примечание |
|-------|--|-------------------|--------------------------|--|--|----------------------------|---------------------------|--|
| 16 | 16 | 59:13:0100103:23 | Собственность | край Пермский, р-н Бардымский, с. Березники, ул. Октябрьская, дом 15 | Для ведения личного подсобного хозяйства | 2100 | 2259 | Местоположение границ земельного участка не установлено, требуется уточнение |
| 17 | 17 | 59:13:0100103:24 | Собственность | Пермский край, р-н Бардымский, с. Березники, ул. Казанбаева, д. 4 | Для ведения личного подсобного хозяйства | 2200 | - | Местоположение границ земельного участка установлено, границы не изменяются |
| 18 | 18 | 59:13:0100103:25 | Совместная собственность | Пермский край, р-н Бардымский, с. Березники, ул. Казанбаева, д. 2 | Для ведения личного подсобного хозяйства | 2182 | - | Местоположение границ земельного участка установлено, границы не изменяются |
| 19 | 19 | 59:13:0100103:26 | Собственность | край Пермский, р-н Бардымский, с. Березники, ул. Октябрьская, дом 17 | Для ведения личного подсобного хозяйства | 2000 | 2500 | Местоположение границ земельного участка не установлено, требуется уточнение |
| 20 | 20 | 59:13:0100103:27 | Собственность | край Пермский, р-н Бардымский, с. Березники, ул. Октябрьская, дом 19 | Для ведения личного подсобного хозяйства | 1500 | 730 | Местоположение границ земельного участка не установлено, требуется уточнение |
| 21 | 21 | 59:13:0100103:28 | Собственность | Пермский край, Бардымский район, с. Березники, ул. Советская, строение 9 | Для размещения объектов торговли | 181 | - | Местоположение границ земельного участка установлено, границы не изменяются |
| 22 | 22 | 59:13:0100103:29 | Собственность | край Пермский, р-н Бардымский, с. Березники, ул. Ленина, дом 2 | для торговли | 200 | 193 | Местоположение границ земельного участка не установлено, требуется уточнение |
| 23 | 23 | 59:13:0100103:3 | Собственность | край Пермский, р-н Бардымский, с. Березники, ул. Ленина, дом 30 | Для личного подсобного хозяйства | 2300 | 2835 | Местоположение границ земельного участка не установлено, требуется уточнение |

| № п/п | Номер земельного участка в соответствии с чертежом материалов по обоснованию | Кадастровый номер | Правовое положение | Адрес (описание местоположения) | Вид разрешенного использования | Площадь по документу, кв.м | Площадь по проекту, кв.м. | Примечание |
|-------|--|-------------------|-------------------------------------|--|--------------------------------|----------------------------|---------------------------|--|
| 24 | 24 | 59:13:0100103:30 | Постоянное (бессрочное) пользование | Пермский край, Бардымский р-н, с. Березники, ул. Советская, 11 | сельский дом культуры | 3194 | - | Местоположение границ земельного участка установлено, границы не изменяются |
| 25 | 25 | 59:13:0100103:31 | Постоянное (бессрочное) пользование | Пермский край, Бардымский район, с. Березники, ул. Советская, 13 | Общественное управление | 2580 | - | Местоположение границ земельного участка установлено, границы не изменяются |
| 26 | 26 | 59:13:0100103:33 | - | - | - | 4,04 | - | ЕЗП 59:13:0000000:123. Местоположение границ земельного участка установлено, границы не изменяются |
| 27 | 27 | 59:13:0100103:34 | - | - | - | 4,04 | - | ЕЗП 59:13:0000000:123. Местоположение границ земельного участка установлено, границы не изменяются |
| 28 | 28 | 59:13:0100103:35 | - | - | - | 10 | - | ЕЗП 59:13:0000000:123. Местоположение границ земельного участка установлено, границы не изменяются |
| 29 | 29 | 59:13:0100103:36 | - | - | - | 10 | - | ЕЗП 59:13:0000000:123. Местоположение границ земельного участка установлено, границы не изменяются |
| 30 | 30 | 59:13:0100103:37 | - | - | - | 49 | - | ЕЗП 59:13:0000000:123. Местоположение границ земельного участка установлено, границы не изменяются |

| № п/п | Номер земельного участка в соответствии с чертежом материалов по обоснованию | Кадастровый номер | Правовое положение | Адрес (описание местоположения) | Вид разрешенного использования | Площадь по документу, кв.м | Площадь по проекту, кв.м. | Примечание |
|-------|--|-------------------|-----------------------|---|--|----------------------------|---------------------------|--|
| 31 | 31 | 59:13:0100103:38 | - | - | - | 49 | - | ЕЗП 59:13:0000000:123. Местоположение границ земельного участка установлено, границы не изменяются |
| 32 | 32 | 59:13:0100103:4 | Долевая собственность | край Пермский, р-н Бардымский, с. Березники, ул. Ленина, дом 28 | Для ведения личного подсобного хозяйства | 2500 | - | Местоположение границ земельного участка установлено, границы не изменяются |
| 33 | 33 | 59:13:0100103:41 | Аренда | Пермский край, Бардымский район, с. Березники, ул. Ленина, 22 | Для ведения личного подсобного хозяйства | 1500 | - | Местоположение границ земельного участка установлено, границы не изменяются |
| 34 | 34 | 59:13:0100103:6 | Долевая собственность | край Пермский, р-н Бардымский, с. Березники, ул. Ленина, дом 24 | Для ведения личного подсобного хозяйства | 2100 | 2004 | Местоположение границ земельного участка не установлено, требуется уточнение |
| 35 | 35 | 59:13:0100103:67 | Долевая собственность | Пермский край, р-н Бардымский, с. Березники, ул. Ленина, 26 А | Для ведения личного подсобного хозяйства | 1200 | - | Местоположение границ земельного участка установлено, границы не изменяются |
| 36 | 36 | 59:13:0100103:68 | Собственность | Пермский край, р-н Бардымский, с. Березники, ул. Ленина, 26 | Для ведения личного подсобного хозяйства | 1646 | - | Местоположение границ земельного участка установлено, границы не изменяются |
| 37 | 37 | 59:13:0100103:7 | Собственность | край Пермский, р-н Бардымский, с. Березники, ул. Ленина, дом 20 | Для ведения личного подсобного хозяйства | 2500 | 2463 | Местоположение границ земельного участка не установлено, требуется уточнение |
| 38 | 38 | 59:13:0100103:8 | Собственность | Российская Федерация, Пермский край, м.о. Бардымский, с. Березники, ул. Ленина, д. 18 | Для ведения личного подсобного хозяйства | 2011 | - | Местоположение границ земельного участка установлено, границы не изменяются |

| № п/п | Номер земельного участка в соответствии с чертежом материалов по обоснованию | Кадастровый номер | Правовое положение | Адрес (описание местоположения) | Вид разрешенного использования | Площадь по документу, кв.м | Площадь по проекту, кв.м. | Примечание |
|-------|--|-------------------|-----------------------|--|--|----------------------------|---------------------------|--|
| 39 | 39 | 59:13:0100103:9 | Долевая собственность | край Пермский, р-н Бардымский, с. Березники, ул. Ленина, дом 16 | Для ведения личного подсобного хозяйства | 1736,47 | - | Местоположение границ земельного участка установлено, границы не изменяются |
| 40 | 40 | 59:13:0100104:1 | Собственность | Пермский край, р-н Бардымский, с. Березники, ул. Октябрьская, д. 42, кв. 1 | Для ведения личного подсобного хозяйства | 2500 | 2255 | Местоположение границ земельного участка не установлено, требуется уточнение |
| 41 | 41 | 59:13:0100104:10 | Собственность | край Пермский, р-н Бардымский, с. Березники, ул. Октябрьская, дом 28 | Для ведения личного подсобного хозяйства | 2800 | 2680 | Местоположение границ земельного участка не установлено, требуется уточнение |
| 42 | 42 | 59:13:0100104:11 | Долевая собственность | край Пермский, р-н Бардымский, с. Березники, ул. Октябрьская, дом 26 | Для ведения личного подсобного хозяйства | 2700 | 2676 | Местоположение границ земельного участка не установлено, требуется уточнение |
| 43 | 43 | 59:13:0100104:12 | Долевая собственность | край Пермский, р-н Бардымский, с. Березники, ул. Октябрьская, дом 24 | Для ведения личного подсобного хозяйства | 2400 | 2820 | Местоположение границ земельного участка не установлено, требуется уточнение |
| 44 | 44 | 59:13:0100104:13 | Долевая собственность | край Пермский, р-н Бардымский, с. Березники, ул. Октябрьская, дом 22 | Для ведения личного подсобного хозяйства | 2500 | - | Местоположение границ земельного участка установлено, границы не изменяются |
| 45 | 45 | 59:13:0100104:14 | Собственность | край Пермский, р-н Бардымский, с. Березники, ул. Октябрьская, дом 20 | Для ведения личного подсобного хозяйства | 2175,93 | - | Местоположение границ земельного участка установлено, границы не изменяются |
| 46 | 46 | 59:13:0100104:15 | Собственность | край Пермский, р-н Бардымский, с. Березники, ул. Октябрьская, дом 18 | Для ведения личного подсобного хозяйства | 2500 | 2630 | Местоположение границ земельного участка не установлено, требуется уточнение |

| № п/п | Номер земельного участка в соответствии с чертежом материалов по обоснованию | Кадастровый номер | Правовое положение | Адрес (описание местоположения) | Вид разрешенного использования | Площадь по документу, кв.м | Площадь по проекту, кв.м. | Примечание |
|-------|--|-------------------|-----------------------|--|--|----------------------------|---------------------------|--|
| 47 | 47 | 59:13:0100104:16 | Собственность | Пермский край, р-н Бардымский, с. Березники, ул. Октябрьская, дом 16 | Для ведения личного подсобного хозяйства | 3359 | - | Местоположение границ земельного участка установлено, границы не изменяются |
| 48 | 48 | 59:13:0100104:17 | Собственность | Пермский край, Бардымский район, с. Березники, ул. Октябрьская, д. 14 | Для ведения личного подсобного хозяйства | 3211 | - | Местоположение границ земельного участка установлено, границы не изменяются |
| 49 | 49 | 59:13:0100104:18 | Собственность | край Пермский, р-н Бардымский, с. Березники, ул. Октябрьская, дом 12 | Для ведения личного подсобного хозяйства | 2100 | 2100 | Местоположение границ земельного участка не установлено, требуется уточнение |
| 50 | 50 | 59:13:0100104:19 | Долевая собственность | край Пермский, р-н Бардымский, с. Березники, ул. Октябрьская, дом 10 | Для ведения личного подсобного хозяйства | 2800 | 2800 | Местоположение границ земельного участка не установлено, требуется уточнение |
| 51 | 51 | 59:13:0100104:2 | Собственность | Пермский край, р-н Бардымский, с. Березники, ул. Октябрьская, д. 42, кв. 2 | Для ведения личного подсобного хозяйства | 1800 | 1800 | Местоположение границ земельного участка не установлено, требуется уточнение |
| 52 | 52 | 59:13:0100104:20 | Собственность | край Пермский, р-н Бардымский, с. Березники, ул. Октябрьская, дом 8 | Для ведения личного подсобного хозяйства | 2500 | 2491 | Местоположение границ земельного участка не установлено, требуется уточнение |
| 53 | 53 | 59:13:0100104:21 | Собственность | край Пермский, р-н Бардымский, с. Березники, ул. Октябрьская, дом 6 | Для ведения личного подсобного хозяйства | 2000 | 2015 | Местоположение границ земельного участка не установлено, требуется уточнение |
| 54 | 54 | 59:13:0100104:211 | Собственность | Российская Федерация, Пермский край, м.о. Бардымский, с. Березники, ул. Октябрьская, з/у 2 | Для ведения личного подсобного хозяйства | 1000 | - | Местоположение границ земельного участка установлено, границы не изменяются |

| № п/п | Номер земельного участка в соответствии с чертежом материалов по обоснованию | Кадастровый номер | Правовое положение | Адрес (описание местоположения) | Вид разрешенного использования | Площадь по документу, кв.м | Площадь по проекту, кв.м. | Примечание |
|-------|--|-------------------|-----------------------|--|--|----------------------------|---------------------------|--|
| 55 | 55 | 59:13:0100104:213 | Собственность | Российская Федерация, м.р-н Бардымский, с. Березники, ул. Солнечная, д. 1Б | Для ведения личного подсобного хозяйства | 1805 | - | Местоположение границ земельного участка установлено, границы не изменяются |
| 56 | 56 | 59:13:0100104:24 | Долевая собственность | край Пермский, р-н Бардымский, с. Березники, ул. Советская, дом 17 | Для ведения личного подсобного хозяйства | 2200 | 2752 | Местоположение границ земельного участка не установлено, требуется уточнение |
| 57 | 57 | 59:13:0100104:25 | Собственность | край Пермский, р-н Бардымский, с. Березники, ул. Советская, дом 19 | Для ведения личного подсобного хозяйства | 2400 | 3012 | Местоположение границ земельного участка не установлено, требуется уточнение |
| 58 | 58 | 59:13:0100104:26 | Собственность | край Пермский, р-н Бардымский, с. Березники, ул. Солнечная, дом 1 | Для ведения личного подсобного хозяйства | 3000 | 3200 | Местоположение границ земельного участка не установлено, требуется уточнение |
| 59 | 59 | 59:13:0100104:27 | Собственность | Пермский край, р-н Бардымский, с. Березники, ул. Солнечная, дом 3 | Для ведения личного подсобного хозяйства | 2912 | - | Местоположение границ земельного участка установлено, границы не изменяются |
| 60 | 60 | 59:13:0100104:28 | Собственность | Пермский край, Бардымский район, с. Березники, ул. Солнечная, 7 | Ведение личного подсобного хозяйства(индивидуальные жилые дома с приусадебными земельными участками, отдельно стоящие жилые дома коттеджного типа на одну семью в 1-2 этажа с придомовыми участками) | 3000 | 3700 | Местоположение границ земельного участка не установлено, требуется уточнение |

| № п/п | Номер земельного участка в соответствии с чертежом материалов по обоснованию | Кадастровый номер | Правовое положение | Адрес (описание местоположения) | Вид разрешенного использования | Площадь по документу, кв.м | Площадь по проекту, кв.м. | Примечание |
|-------|--|-------------------|-----------------------|---|--|----------------------------|---------------------------|---|
| 61 | 61 | 59:13:0100104:29 | Собственность | край Пермский, р-н Бардымский, с. Березники, ул. Солнечная, 9 | Личное подсобное хозяйство | 3000 | 3221 | Местоположение границ земельного участка не установлено, требуется уточнение |
| 62 | 62 | 59:13:0100104:3 | Собственность | Пермский край, Бардымский район, с. Березники, ул. Октябрьская, дом 40 | Для ведения личного подсобного хозяйства | 3000 | - | Местоположение границ земельного участка установлено, границы не изменяются |
| 63 | 63 | 59:13:0100104:30 | Собственность | край Пермский, р-н Бардымский, с. Березники, ул. Солнечная, дом 11 | Для личного подсобного хозяйства | 3196 | - | Местоположение границ земельного участка установлено, границы не изменяются |
| 64 | 64 | 59:13:0100104:32 | Долевая собственность | край Пермский, р-н Бардымский, с. Березники, ул. Солнечная, 19 | Для ведения личного подсобного хозяйства | 3000 | 3221 | Местоположение границ земельного участка не установлено, требуется уточнение |
| 65 | 65 | 59:13:0100104:36 | Собственность | край Пермский, р-н Бардымский, с. Березники, ул. Солнечная, дом 15 | Личное подсобное хозяйство | 3000 | 3090 | Местоположение границ земельного участка не установлено, требуется уточнение |
| 66 | 66 | 59:13:0100104:37 | Собственность | край Пермский, р-н Бардымский, с. Березники, ул. Солнечная, дом 13 | Для ведения личного подсобного хозяйства | 3731,19 | - | Местоположение границ земельного участка установлено, границы не изменяются |
| 67 | 67 | 59:13:0100104:38 | Собственность | край Пермский, р-н Бардымский, с. Березники, ул. Советская, строение 15 | для торговли | 158,7 | 159 | Местоположение границ земельного участка установлено, требуется исправление реестровой ошибки |

| № п/п | Номер земельного участка в соответствии с чертежом материалов по обоснованию | Кадастровый номер | Правовое положение | Адрес (описание местоположения) | Вид разрешенного использования | Площадь по документу, кв.м | Площадь по проекту, кв.м. | Примечание |
|-------|--|-------------------|--------------------|--|--|----------------------------|---------------------------|--|
| 68 | 68 | 59:13:0100104:39 | - | - | - | 10 | - | ЕЗП 59:13:0000000:123. Местоположение границ земельного участка установлено, границы не изменяются |
| 69 | 69 | 59:13:0100104:4 | Собственность | край Пермский, р-н Бардымский, с. Березники, ул. Октябрьская, дом 38 | Для ведения личного подсобного хозяйства | 2500 | 2954 | Местоположение границ земельного участка не установлено, требуется уточнение |
| 70 | 70 | 59:13:0100104:40 | - | - | - | 4,04 | - | ЕЗП 59:13:0000000:123. Местоположение границ земельного участка установлено, границы не изменяются |
| 71 | 71 | 59:13:0100104:41 | - | - | - | 10 | - | ЕЗП 59:13:0000000:123. Местоположение границ земельного участка установлено, границы не изменяются |
| 72 | 72 | 59:13:0100104:42 | - | - | - | 4,04 | - | ЕЗП 59:13:0000000:123. Местоположение границ земельного участка установлено, границы не изменяются |
| 73 | 73 | 59:13:0100104:43 | - | - | - | 4,04 | - | ЕЗП 59:13:0000000:123. Местоположение границ земельного участка установлено, границы не изменяются |
| 74 | 74 | 59:13:0100104:44 | - | - | - | 4,04 | - | ЕЗП 59:13:0000000:123. Местоположение границ земельного участка установлено, границы не изменяются |

| № п/п | Номер земельного участка в соответствии с чертежом материалов по обоснованию | Кадастровый номер | Правовое положение | Адрес (описание местоположения) | Вид разрешенного использования | Площадь по документу, кв.м | Площадь по проекту, кв.м. | Примечание |
|-------|--|-------------------|--------------------|---|--|----------------------------|---------------------------|--|
| 75 | 75 | 59:13:0100104:45 | - | - | - | 4,04 | - | ЕЗП 59:13:0000000:123. Местоположение границ земельного участка установлено, границы не изменяются |
| 76 | 76 | 59:13:0100104:46 | - | - | - | 4,04 | - | ЕЗП 59:13:0000000:123. Местоположение границ земельного участка установлено, границы не изменяются |
| 77 | 77 | 59:13:0100104:47 | - | - | - | 10 | - | ЕЗП 59:13:0000000:123. Местоположение границ земельного участка установлено, границы не изменяются |
| 78 | 78 | 59:13:0100104:48 | - | - | - | 49 | - | ЕЗП 59:13:0000000:123. Местоположение границ земельного участка установлено, границы не изменяются |
| 79 | 79 | 59:13:0100104:49 | Собственность | край Пермский, р-н Бардымский, с. Березники, ул. Октябрьская, владение 44 | Для ведения личного подсобного хозяйства | 3500 | - | Местоположение границ земельного участка установлено, границы не изменяются |
| 80 | 80 | 59:13:0100104:5 | Собственность | край Пермский, р-н Бардымский, с. Березники, ул. Октябрьская, дом 36 | Для ведения личного подсобного хозяйства | 2700 | 2800 | Местоположение границ земельного участка не установлено, требуется уточнение |
| 81 | 81 | 59:13:0100104:50 | Собственность | край Пермский, р-н Бардымский, с. Березники, ул. Октябрьская, дом 4 | Для ведения личного подсобного хозяйства | 2402 | - | Местоположение границ земельного участка установлено, границы не изменяются |

| № п/п | Номер земельного участка в соответствии с чертежом материалов по обоснованию | Кадастровый номер | Правовое положение | Адрес (описание местоположения) | Вид разрешенного использования | Площадь по документу, кв.м | Площадь по проекту, кв.м. | Примечание |
|-------|--|-------------------|--------------------|---|---|----------------------------|---------------------------|--|
| 82 | 82 | 59:13:0100104:51 | Собственность | край Пермский, р-н Бардымский, с. Березники, ул. Октябрьская, дом 4 "а" | Для ведения личного подсобного хозяйства | 1337 | - | Местоположение границ земельного участка установлено, границы не изменяются |
| 83 | 83 | 59:13:0100104:52 | Собственность | край Пермский, р-н Бардымский, с. Березники, ул. Октябрьская, 48 | Для ведения личного подсобного хозяйства | 2500 | - | Местоположение границ земельного участка установлено, границы не изменяются |
| 84 | 84 | 59:13:0100104:53 | Собственность | край Пермский, р-н Бардымский, с. Березники, ул. Октябрьская, 46 | Для ведения личного подсобного хозяйства | 2500 | - | Местоположение границ земельного участка установлено, границы не изменяются |
| 85 | 85 | 59:13:0100104:54 | Собственность | край Пермский, р-н Бардымский, с. Березники, ул. Солнечная, 21 | Для индивидуального жилищного строительства | 2500 | - | Местоположение границ земельного участка установлено, границы не изменяются |
| 86 | 86 | 59:13:0100104:55 | - | Пермский край, Бардымский район, с. Березники, ул. Солнечная, 17 | Для индивидуального жилищного строительства | 3000 | - | Местоположение границ земельного участка установлено, границы не изменяются |
| 87 | 87 | 59:13:0100104:6 | Собственность | край Пермский, р-н Бардымский, с. Березники, ул. Октябрьская, дом 34 | Для ведения личного подсобного хозяйства | 2300 | 2683 | Местоположение границ земельного участка не установлено, требуется уточнение |
| 88 | 88 | 59:13:0100104:7 | Собственность | край Пермский, р-н Бардымский, с. Березники, ул. Октябрьская, дом 32 | Для ведения личного подсобного хозяйства | 2500 | 3080 | Местоположение границ земельного участка не установлено, требуется уточнение |
| 89 | 89 | 59:13:0100104:8 | Собственность | край Пермский, р-н Бардымский, с. Березники, ул. Октябрьская, дом 30-2 | Для ведения личного подсобного хозяйства | 2300 | 2643 | Местоположение границ земельного участка не установлено, требуется уточнение |

| № п/п | Номер земельного участка в соответствии с чертежом материалов по обоснованию | Кадастровый номер | Правовое положение | Адрес (описание местоположения) | Вид разрешенного использования | Площадь по документу, кв.м | Площадь по проекту, кв.м. | Примечание |
|-------|--|-------------------|-----------------------|---|--|----------------------------|---------------------------|--|
| 90 | 90 | 59:13:0100104:85 | Собственность | Пермский край, Бардымский район, с. Березники, ул. Солнечная, 1 А | Для ведения личного подсобного хозяйства | 2500 | - | Местоположение границ земельного участка установлено, границы не изменяются |
| 91 | 91 | 59:13:0100104:9 | Долевая собственность | край Пермский, р-н Бардымский, с. Березники, ул. Октябрьская, 30 кв.1 | Для ведения личного подсобного хозяйства | 2300 | 2558 | Местоположение границ земельного участка не установлено, требуется уточнение |
| 92 | 92 | 59:13:0100104:93 | Собственность | Пермский край, Бардымский район, с. Березники, ул. Солнечная, д. 5 А | Личное подсобное хозяйство | 1500 | - | Местоположение границ земельного участка установлено, границы не изменяются |
| 93 | 93 | 59:13:0100104:94 | Долевая собственность | Пермский край, Бардымский район, с. Березники, ул. Солнечная, д. 5 | Личное подсобное хозяйство | 1800 | - | Местоположение границ земельного участка установлено, границы не изменяются |

1.1.6. Перечень и сведения о площади и виде разрешенного использования образуемых земельных участков

Таблица 3

| № п/п | Номер участка в соответствии с чертежом межевания | Условный номер | Адрес (Описание местоположения) | Вид разрешенного использования (ВРИ) | Площадь ПМТ, кв.м | Примечание |
|-------|---|----------------|--|--|-------------------|---|
| 1 | :ЗУ1 | :ЗУ1 | Российская Федерация, Пермский край, м.о. Бардымский, с. Березники | Улично-дорожная сеть | 2623 | Образование из земель. |
| 2 | :ЗУ2 | :ЗУ2 | Российская Федерация, Пермский край, м.о. Бардымский, с. Березники | Улично-дорожная сеть | 4101 | Образование из земель. |
| 3 | :ЗУ3 | :ЗУ3 | Российская Федерация, Пермский край, м.о. Бардымский, с. Березники | Улично-дорожная сеть | 7670 | Образование из земель. |
| 4 | :ЗУ4 | :ЗУ4 | Российская Федерация, Пермский край, м.о. Бардымский, с. Березники | Улично-дорожная сеть | 6398 | Образование из земель. |
| 5 | :ЗУ5 | :ЗУ5 | Российская Федерация, Пермский край, м.о. Бардымский, с. Березники | Улично-дорожная сеть | 578 | Образование из земель. |
| 6 | :ЗУ6 | :ЗУ6 | Российская Федерация, Пермский край, м.о. Бардымский, с. Березники | Улично-дорожная сеть | 266 | Образование из земель. |
| 7 | :ЗУ7 | :ЗУ7 | Российская Федерация, Пермский край, м.о. Бардымский, с. Березники | Улично-дорожная сеть | 793 | Образование из земель. |
| 8 | :ЗУ8 | :ЗУ8 | Российская Федерация, Пермский край, м.о. Бардымский, с. Березники | Улично-дорожная сеть | 550 | Образование из земель. |
| 9 | :ЗУ9 | :ЗУ9 | Российская Федерация, Пермский край, м.о. Бардымский, с. Березники | Для ведения личного подсобного хозяйства | 718 | Образование из земель. |
| 10 | :ЗУ10 | :ЗУ10 | Российская Федерация, Пермский край, м.о. Бардымский, с. Березники | Коммунальное обслуживание | 27 | Образование из земель. |
| 11 | :ЗУ11 | :ЗУ11 | Российская Федерация, Пермский край, м.о. Бардымский, с. Березники | Для ведения личного подсобного хозяйства | 2281 | Образование участка путем перераспределения границ земельного участка 59:13:0100103:17 с землями государственной собственности. ВРИ в соответствии с град. регламентом для тер. зоны Ж-1. |

| № п/п | Номер участка в соответствии с чертежом межевания | Условный номер | Адрес (Описание местоположения) | Вид разрешенного использования (ВРИ) | Площадь ПМТ, кв.м | Примечание |
|-------|---|----------------|--|--|-------------------|---|
| 12 | :ЗУ12 | :ЗУ12 | Российская Федерация, Пермский край, м.о. Бардымский, с. Березники | Для ведения личного подсобного хозяйства | 1491 | Образование участка путем перераспределения границ земельного участка 59:13:0100103:19 с землями государственной собственности. ВРИ в соответствии с град. регламентом для тер. зоны Ж-1. |
| 13 | :ЗУ13 | :ЗУ13 | Российская Федерация, Пермский край, м.о. Бардымский, с. Березники | Для ведения личного подсобного хозяйства | 1912 | Образование участка путем перераспределения границ земельного участка 59:13:0100103:41 с землями государственной собственности. ВРИ в соответствии с град. регламентом для тер. зоны Ж-1. |
| 14 | :ЗУ14 | :ЗУ14 | Российская Федерация, Пермский край, м.о. Бардымский, с. Березники | Для ведения личного подсобного хозяйства | 2356 | Образование участка путем перераспределения границ земельного участка 59:13:0100103:25 с землями государственной собственности. ВРИ в соответствии с град. регламентом для тер. зоны Ж-1. |
| 15 | :ЗУ15 | :ЗУ15 | Российская Федерация, Пермский край, м.о. Бардымский, с. Березники | Для ведения личного подсобного хозяйства | 1613 | Образование участка путем перераспределения границ земельного участка 59:13:0100104:93 с землями государственной собственности. ВРИ в соответствии с град. регламентом для тер. зоны Ж-1. |

1.1.7. Целевое назначение лесов

Границы лесничеств, участковых лесничеств, лесных кварталов, лесотаксационных выделов или частей лесотаксационных выделов на чертежах материалов по обоснованию проекта межевания территории не отображены в связи с тем, что границы проектирования (населенного пункта) расположены вне лесного массива.

1.1.8. Основные технико-экономические показатели проекта межевания

Таблица 4

| №п/п | Наименование показателей | Ед. изм. | Количество |
|-------|--|----------|------------|
| 1 | Территория в границах проектирования | га | 25.18 |
| 2 | Территории (земельные участки) подлежащие межеванию в т.ч. | га | 25.18 |
| 2.1 | формируемые земельные участки | га | 3.3 |
| | | шт | 15 |
| 2.1.1 | Земельные участки (территории) общего пользования | га | 2.3 |
| | | шт | 6 |

1.1.9. Сведения о границах территории, в отношении которой утвержден проект межевания

В отношении проектируемой территории проект межевания ранее не утверждался. Перечень координат характерных точек границ территории, в отношении которой подготовлен проект межевания территории, приведены в таблице 5.

Таблица 5

| № п/п | X | Y |
|---------------------|-----------|------------|
| 1 | 2 | 3 |
| площадь 251762 кв.м | | |
| 1 | 404094.89 | 2190012.66 |
| 2 | 404141.98 | 2190055.73 |
| 3 | 404164.73 | 2190076.66 |
| 4 | 404207.74 | 2190116.77 |
| 5 | 404248.64 | 2190156.05 |
| 6 | 404292.07 | 2190195.43 |
| 7 | 404313.82 | 2190213.68 |

| № п/п | X | Y |
|-------|-----------|------------|
| 8 | 404335.93 | 2190233.23 |
| 9 | 404377.23 | 2190275.53 |
| 10 | 404419.65 | 2190314.65 |
| 11 | 404438.91 | 2190329.66 |
| 12 | 404456.05 | 2190338.75 |
| 13 | 404477.32 | 2190345.49 |
| 14 | 404518.44 | 2190344.66 |
| 15 | 404530.61 | 2190342.77 |
| 16 | 404540.19 | 2190347.97 |

| № п/п | X | Y |
|-------|-----------|------------|
| 17 | 404517.38 | 2190350.22 |
| 18 | 404476.61 | 2190350.93 |
| 19 | 404454.87 | 2190345.37 |
| 20 | 404435.84 | 2190335.56 |
| 21 | 404417.29 | 2190321.27 |
| 22 | 404375.88 | 2190295.90 |
| 23 | 404322.83 | 2190353.33 |
| 24 | 404299.33 | 2190331.66 |
| 25 | 404275.80 | 2190310.01 |
| 26 | 404272.86 | 2190307.84 |
| 27 | 404229.82 | 2190353.39 |
| 28 | 404198.51 | 2190327.29 |
| 29 | 404185.82 | 2190325.49 |
| 30 | 404179.13 | 2190326.08 |
| 31 | 404172.07 | 2190325.11 |
| 32 | 404165.19 | 2190322.21 |
| 33 | 404157.56 | 2190316.42 |
| 34 | 404142.92 | 2190302.85 |
| 35 | 404126.57 | 2190286.74 |
| 36 | 404066.91 | 2190227.56 |
| 37 | 404046.45 | 2190207.21 |
| 38 | 403996.60 | 2190159.02 |
| 39 | 403975.18 | 2190137.36 |
| 40 | 403921.06 | 2190084.19 |
| 41 | 403910.79 | 2190073.92 |
| 42 | 403855.18 | 2190019.15 |
| 43 | 403814.53 | 2189979.78 |
| 44 | 403788.68 | 2189956.27 |
| 45 | 403773.72 | 2189938.66 |
| 46 | 403767.12 | 2189928.92 |
| 47 | 403760.50 | 2189917.25 |
| 48 | 403755.12 | 2189905.75 |
| 49 | 403730.71 | 2189844.81 |
| 50 | 403727.99 | 2189836.06 |
| 51 | 403726.44 | 2189820.64 |
| 52 | 403726.20 | 2189808.68 |
| 53 | 403725.58 | 2189801.43 |
| 54 | 403723.33 | 2189794.99 |
| 55 | 403719.39 | 2189789.63 |
| 56 | 403715.10 | 2189785.35 |
| 57 | 403701.51 | 2189776.22 |
| 58 | 403680.51 | 2189764.78 |

| № п/п | X | Y |
|-------|-----------|------------|
| 59 | 403671.06 | 2189759.11 |
| 60 | 403650.34 | 2189743.38 |
| 61 | 403628.60 | 2189724.24 |
| 62 | 403618.98 | 2189712.46 |
| 63 | 403600.49 | 2189688.05 |
| 64 | 403575.86 | 2189658.86 |
| 65 | 403558.05 | 2189638.81 |
| 66 | 403552.63 | 2189632.33 |
| 67 | 403548.62 | 2189624.89 |
| 68 | 403545.59 | 2189620.96 |
| 69 | 403522.63 | 2189624.49 |
| 70 | 403523.48 | 2189613.61 |
| 71 | 403530.81 | 2189614.53 |
| 72 | 403549.10 | 2189610.94 |
| 73 | 403614.01 | 2189586.69 |
| 74 | 403672.86 | 2189559.04 |
| 75 | 403687.20 | 2189551.68 |
| 76 | 403762.30 | 2189515.74 |
| 77 | 403795.46 | 2189502.61 |
| 78 | 403799.17 | 2189511.16 |
| 79 | 403796.38 | 2189520.28 |
| 80 | 403814.98 | 2189537.48 |
| 81 | 403975.71 | 2189685.74 |
| 82 | 403984.46 | 2189693.66 |
| 83 | 404041.41 | 2189745.07 |
| 84 | 404073.68 | 2189773.84 |
| 85 | 404080.35 | 2189779.69 |
| 86 | 404130.31 | 2189822.51 |
| 87 | 404201.18 | 2189884.01 |
| 88 | 404196.75 | 2189889.06 |
| 89 | 404194.68 | 2189887.31 |
| 90 | 404193.20 | 2189888.20 |
| 91 | 404188.43 | 2189895.87 |
| 92 | 404174.51 | 2189916.04 |
| 93 | 404165.92 | 2189929.29 |
| 94 | 404151.84 | 2189948.50 |
| 95 | 404120.46 | 2189982.07 |
| 96 | 404106.98 | 2189996.88 |
| 97 | 404095.46 | 2190010.00 |
| 1 | 404094.89 | 2190012.66 |

1.1.9.1. Ведомость координат поворотных точек границ красных линий

Таблица 6

| № п/п | X | Y |
|-------|-----------|------------|
| 1 | 403783.68 | 2189717.70 |
| 2 | 403796.31 | 2189703.88 |
| 3 | 403804.81 | 2189692.26 |
| 4 | 403813.96 | 2189682.54 |
| 5 | 403830.56 | 2189664.71 |
| 6 | 403833.36 | 2189661.69 |
| 7 | 403869.29 | 2189623.80 |
| 8 | 403871.41 | 2189625.62 |
| 9 | 403871.67 | 2189625.47 |
| 10 | 403878.92 | 2189618.07 |
| 11 | 403869.79 | 2189609.60 |
| 12 | 403868.41 | 2189611.02 |
| 13 | 403865.33 | 2189608.32 |
| 14 | 403854.45 | 2189598.61 |
| 15 | 403848.13 | 2189592.79 |
| 16 | 403846.39 | 2189591.32 |
| 17 | 403848.20 | 2189589.40 |
| 18 | 403841.81 | 2189583.49 |
| 19 | 403840.14 | 2189585.37 |
| 20 | 403832.15 | 2189577.96 |
| 21 | 403821.64 | 2189568.33 |
| 22 | 403818.01 | 2189564.72 |
| 23 | 403809.52 | 2189556.53 |
| 24 | 403804.74 | 2189551.45 |
| 25 | 403790.34 | 2189538.05 |
| 26 | 403769.46 | 2189535.58 |
| 27 | 403762.71 | 2189538.40 |
| 28 | 403753.01 | 2189539.25 |
| 29 | 403747.17 | 2189542.05 |
| 30 | 403741.86 | 2189544.76 |
| 31 | 403738.12 | 2189546.03 |
| 32 | 403711.92 | 2189558.32 |
| 33 | 403665.76 | 2189580.17 |
| 34 | 403689.08 | 2189626.43 |
| 35 | 403707.02 | 2189619.21 |
| 36 | 403714.84 | 2189633.11 |
| 37 | 403722.56 | 2189639.81 |
| 38 | 403735.82 | 2189633.50 |
| 39 | 403727.75 | 2189614.12 |

| № п/п | X | Y |
|-------|-----------|------------|
| 40 | 403736.97 | 2189609.90 |
| 41 | 403738.32 | 2189612.64 |
| 42 | 403750.72 | 2189606.13 |
| 43 | 403761.19 | 2189621.32 |
| 44 | 403770.13 | 2189626.91 |
| 45 | 403778.37 | 2189628.36 |
| 46 | 403784.87 | 2189635.52 |
| 47 | 403742.11 | 2189677.43 |
| 48 | 403742.62 | 2189677.92 |
| 49 | 403755.37 | 2189690.61 |
| 50 | 403767.99 | 2189702.67 |
| 1 | 403783.68 | 2189717.70 |
| 51 | 403730.20 | 2189780.89 |
| 52 | 403705.22 | 2189762.36 |
| 53 | 403710.56 | 2189754.86 |
| 54 | 403678.36 | 2189725.22 |
| 55 | 403661.31 | 2189709.54 |
| 56 | 403655.39 | 2189716.64 |
| 57 | 403648.51 | 2189724.54 |
| 58 | 403640.87 | 2189716.95 |
| 59 | 403622.37 | 2189697.47 |
| 60 | 403621.75 | 2189696.56 |
| 61 | 403578.54 | 2189650.96 |
| 62 | 403574.48 | 2189644.92 |
| 63 | 403569.35 | 2189635.56 |
| 64 | 403566.87 | 2189636.84 |
| 65 | 403561.63 | 2189626.73 |
| 66 | 403596.75 | 2189610.62 |
| 67 | 403628.14 | 2189596.40 |
| 68 | 403642.90 | 2189590.65 |
| 69 | 403653.13 | 2189611.19 |
| 70 | 403676.99 | 2189643.23 |
| 71 | 403695.18 | 2189661.01 |
| 72 | 403706.82 | 2189671.56 |
| 73 | 403713.50 | 2189677.76 |
| 74 | 403732.11 | 2189694.96 |
| 75 | 403768.04 | 2189726.39 |
| 76 | 403762.07 | 2189733.42 |

| № п/п | X | Y |
|-------|-----------|------------|
| 77 | 403763.86 | 2189735.31 |
| 78 | 403758.57 | 2189741.36 |
| 79 | 403761.06 | 2189743.72 |
| 51 | 403730.20 | 2189780.89 |
| 80 | 403976.51 | 2189894.09 |
| 81 | 403950.88 | 2189872.57 |
| 82 | 403940.18 | 2189863.48 |
| 83 | 403914.68 | 2189840.20 |
| 84 | 403892.40 | 2189820.62 |
| 85 | 403880.46 | 2189809.30 |
| 86 | 403838.07 | 2189770.18 |
| 87 | 403822.49 | 2189756.54 |
| 88 | 403803.94 | 2189737.98 |
| 89 | 403795.28 | 2189729.66 |
| 90 | 403796.44 | 2189725.20 |
| 91 | 403797.37 | 2189723.22 |
| 92 | 403818.15 | 2189699.54 |
| 93 | 403822.78 | 2189694.36 |
| 94 | 403836.05 | 2189679.17 |
| 95 | 403837.56 | 2189677.43 |
| 96 | 403838.05 | 2189677.89 |
| 97 | 403845.33 | 2189669.44 |
| 98 | 403853.70 | 2189658.61 |
| 99 | 403862.93 | 2189648.38 |
| 100 | 403868.11 | 2189642.67 |
| 101 | 403880.04 | 2189642.97 |
| 102 | 403884.65 | 2189638.61 |
| 103 | 403891.19 | 2189632.40 |
| 104 | 403904.69 | 2189644.14 |
| 105 | 403911.38 | 2189650.43 |
| 106 | 403920.86 | 2189660.07 |
| 107 | 403948.09 | 2189686.30 |
| 108 | 403949.64 | 2189684.37 |
| 109 | 403951.84 | 2189686.13 |
| 110 | 403962.62 | 2189696.41 |
| 111 | 403968.12 | 2189702.03 |
| 112 | 403966.21 | 2189704.41 |
| 113 | 403979.01 | 2189714.41 |
| 114 | 403980.28 | 2189712.83 |
| 115 | 403984.95 | 2189716.93 |
| 116 | 403983.89 | 2189718.21 |

| № п/п | X | Y |
|-------|-----------|------------|
| 117 | 404008.44 | 2189739.53 |
| 118 | 404055.36 | 2189777.96 |
| 119 | 404063.16 | 2189784.72 |
| 120 | 404053.92 | 2189795.51 |
| 121 | 404044.91 | 2189805.85 |
| 122 | 404031.33 | 2189823.90 |
| 123 | 404007.40 | 2189855.76 |
| 80 | 403976.51 | 2189894.09 |
| 124 | 404093.62 | 2190003.44 |
| 125 | 404106.83 | 2189987.37 |
| 126 | 404125.51 | 2189966.71 |
| 127 | 404130.03 | 2189961.62 |
| 128 | 404146.46 | 2189945.88 |
| 129 | 404185.08 | 2189893.11 |
| 130 | 404172.49 | 2189882.29 |
| 131 | 404160.58 | 2189872.25 |
| 132 | 404158.83 | 2189870.65 |
| 133 | 404162.18 | 2189866.86 |
| 134 | 404151.86 | 2189857.80 |
| 135 | 404148.24 | 2189860.46 |
| 136 | 404114.09 | 2189830.15 |
| 137 | 404116.04 | 2189827.21 |
| 138 | 404110.13 | 2189822.28 |
| 139 | 404108.06 | 2189824.38 |
| 140 | 404077.97 | 2189798.07 |
| 141 | 404069.54 | 2189790.89 |
| 142 | 404053.95 | 2189808.47 |
| 143 | 404046.24 | 2189818.86 |
| 144 | 404040.81 | 2189826.23 |
| 145 | 404034.34 | 2189835.00 |
| 146 | 404026.00 | 2189846.77 |
| 147 | 404008.36 | 2189872.01 |
| 148 | 404004.27 | 2189877.29 |
| 149 | 403982.89 | 2189905.03 |
| 150 | 403995.35 | 2189917.06 |
| 124 | 404093.62 | 2190003.44 |
| 151 | 404185.84 | 2190318.74 |
| 152 | 404145.10 | 2190287.57 |
| 153 | 404115.20 | 2190256.84 |
| 154 | 404117.15 | 2190254.78 |

| № п/п | X | Y |
|-------|-----------|------------|
| 155 | 404079.96 | 2190218.62 |
| 156 | 404063.72 | 2190203.43 |
| 157 | 404031.35 | 2190171.70 |
| 158 | 403959.44 | 2190102.21 |
| 159 | 403918.01 | 2190061.18 |
| 160 | 403875.83 | 2190019.49 |
| 161 | 403839.46 | 2189983.89 |
| 162 | 403837.92 | 2189985.36 |
| 163 | 403798.72 | 2189944.44 |
| 164 | 403769.98 | 2189912.78 |
| 165 | 403762.43 | 2189881.07 |
| 166 | 403743.42 | 2189859.14 |
| 167 | 403757.72 | 2189846.49 |
| 168 | 403777.06 | 2189867.31 |
| 169 | 403806.98 | 2189896.07 |
| 170 | 403808.05 | 2189896.07 |
| 171 | 403808.05 | 2189897.09 |
| 172 | 403811.32 | 2189900.23 |
| 173 | 403829.33 | 2189916.29 |
| 174 | 403842.10 | 2189898.95 |
| 175 | 403811.49 | 2189870.80 |
| 176 | 403818.17 | 2189862.97 |
| 177 | 403794.24 | 2189840.32 |
| 178 | 403760.68 | 2189810.69 |
| 179 | 403736.20 | 2189786.30 |
| 180 | 403763.71 | 2189752.93 |
| 181 | 403780.22 | 2189734.14 |
| 182 | 403786.45 | 2189739.72 |
| 183 | 403784.90 | 2189741.52 |
| 184 | 403791.19 | 2189747.39 |
| 185 | 403806.97 | 2189762.68 |
| 186 | 403825.61 | 2189780.38 |
| 187 | 403837.72 | 2189791.71 |
| 188 | 403851.10 | 2189803.84 |
| 189 | 403860.66 | 2189812.13 |
| 190 | 403872.66 | 2189822.47 |
| 191 | 403883.05 | 2189831.52 |
| 192 | 403881.75 | 2189832.94 |
| 193 | 403884.70 | 2189835.64 |
| 194 | 403886.09 | 2189834.12 |
| 195 | 403887.43 | 2189835.31 |
| 196 | 403892.30 | 2189840.28 |

| № п/п | X | Y |
|-------|-----------|------------|
| 197 | 403918.52 | 2189864.29 |
| 198 | 403923.01 | 2189868.61 |
| 199 | 403933.90 | 2189878.60 |
| 200 | 403940.59 | 2189884.52 |
| 201 | 403949.21 | 2189892.18 |
| 202 | 403960.47 | 2189902.43 |
| 203 | 403969.87 | 2189911.25 |
| 204 | 403992.05 | 2189931.67 |
| 205 | 404015.73 | 2189953.71 |
| 206 | 404014.92 | 2189954.64 |
| 207 | 404022.66 | 2189961.86 |
| 208 | 404021.99 | 2189962.62 |
| 209 | 404044.25 | 2189984.50 |
| 210 | 404067.32 | 2190006.70 |
| 211 | 404086.71 | 2190025.10 |
| 212 | 404116.72 | 2190052.85 |
| 213 | 404130.23 | 2190066.08 |
| 214 | 404155.47 | 2190090.03 |
| 215 | 404162.01 | 2190096.14 |
| 216 | 404164.20 | 2190094.14 |
| 217 | 404171.06 | 2190100.82 |
| 218 | 404185.41 | 2190114.53 |
| 219 | 404183.63 | 2190116.45 |
| 220 | 404201.63 | 2190132.44 |
| 221 | 404210.14 | 2190140.15 |
| 222 | 404211.62 | 2190138.58 |
| 223 | 404218.38 | 2190144.52 |
| 224 | 404216.90 | 2190146.32 |
| 225 | 404241.56 | 2190169.51 |
| 226 | 404242.92 | 2190168.09 |
| 227 | 404252.19 | 2190176.48 |
| 228 | 404250.69 | 2190178.25 |
| 229 | 404262.87 | 2190189.77 |
| 230 | 404264.55 | 2190188.07 |
| 231 | 404269.22 | 2190192.47 |
| 232 | 404273.61 | 2190196.69 |
| 233 | 404272.00 | 2190198.44 |
| 234 | 404288.40 | 2190214.08 |
| 235 | 404240.81 | 2190265.29 |
| 236 | 404225.60 | 2190260.67 |
| 237 | 404211.83 | 2190251.45 |
| 238 | 404195.04 | 2190238.86 |

| № п/п | X | Y |
|-------|-----------|------------|
| 239 | 404194.16 | 2190238.02 |
| 240 | 404188.85 | 2190243.39 |
| 241 | 404231.16 | 2190273.18 |
| 151 | 404185.84 | 2190318.74 |
| 242 | 404229.82 | 2190353.39 |
| 243 | 404198.51 | 2190327.29 |
| 244 | 404239.85 | 2190283.52 |
| 245 | 404244.83 | 2190278.07 |
| 246 | 404276.61 | 2190242.26 |

| № п/п | X | Y |
|-------|-----------|------------|
| 247 | 404296.58 | 2190221.46 |
| 248 | 404314.66 | 2190238.72 |
| 249 | 404328.88 | 2190252.54 |
| 250 | 404352.38 | 2190274.22 |
| 251 | 404375.88 | 2190295.90 |
| 252 | 404322.83 | 2190353.33 |
| 253 | 404299.33 | 2190331.66 |
| 254 | 404275.80 | 2190310.01 |
| 255 | 404272.86 | 2190307.84 |
| 242 | 404229.82 | 2190353.39 |

1.1.9.2. Ведомость координат поворотных точек границ формируемых и изменяемых земельных участков

Таблица 7

| № п/п | X | Y |
|--------------------------|-----------|------------|
| :ЗУ15, площадь 1613 кв.м | | |
| 1 | 403936.38 | 2189995.93 |
| 2 | 403935.43 | 2189994.98 |
| 3 | 403918.83 | 2189978.22 |
| 4 | 403917.74 | 2189977.24 |
| 5 | 403915.28 | 2189979.72 |
| 6 | 403890.57 | 2190004.89 |
| 7 | 403881.91 | 2190013.67 |
| 8 | 403875.83 | 2190019.49 |
| 9 | 403896.18 | 2190039.08 |
| 1 | 403936.38 | 2189995.93 |
| :ЗУ14, площадь 2356 кв.м | | |
| 1 | 404055.50 | 2189968.40 |
| 2 | 404056.06 | 2189967.76 |
| 3 | 404070.72 | 2189954.54 |
| 4 | 404074.87 | 2189949.64 |
| 5 | 404050.64 | 2189931.84 |
| 6 | 404033.85 | 2189918.53 |
| 7 | 403997.17 | 2189887.04 |
| 8 | 403987.42 | 2189899.70 |
| 9 | 403987.24 | 2189900.30 |
| 10 | 403982.89 | 2189905.03 |

| № п/п | X | Y |
|--------------------------|-----------|------------|
| 11 | 403988.43 | 2189910.13 |
| 12 | 403990.19 | 2189911.77 |
| 13 | 403992.58 | 2189913.86 |
| 14 | 403996.10 | 2189916.64 |
| 15 | 404002.06 | 2189921.66 |
| 16 | 404008.35 | 2189927.09 |
| 17 | 404054.22 | 2189967.27 |
| 1 | 404055.50 | 2189968.40 |
| :ЗУ13, площадь 1912 кв.м | | |
| 1 | 403990.34 | 2189841.11 |
| 2 | 403973.89 | 2189826.91 |
| 3 | 403987.30 | 2189812.60 |
| 4 | 403984.46 | 2189810.24 |
| 5 | 404028.83 | 2189757.26 |
| 6 | 404044.08 | 2189769.52 |
| 7 | 404027.46 | 2189792.20 |
| 8 | 404025.38 | 2189794.84 |
| 9 | 404002.63 | 2189825.30 |
| 1 | 403990.34 | 2189841.11 |
| :ЗУ11, площадь 2281 кв.м | | |
| 1 | 403833.36 | 2189661.69 |
| 2 | 403812.18 | 2189635.15 |

| № п/п | X | Y |
|--------------------------|-----------|------------|
| 3 | 403806.71 | 2189638.39 |
| 4 | 403806.29 | 2189637.88 |
| 5 | 403795.65 | 2189646.62 |
| 6 | 403784.87 | 2189635.52 |
| 7 | 403762.09 | 2189658.53 |
| 8 | 403742.12 | 2189677.36 |
| 9 | 403742.62 | 2189677.92 |
| 10 | 403755.37 | 2189690.61 |
| 11 | 403789.57 | 2189660.78 |
| 12 | 403813.96 | 2189682.54 |
| 13 | 403821.26 | 2189674.07 |
| 14 | 403830.56 | 2189664.71 |
| 1 | 403833.36 | 2189661.69 |
| :ЗУ12, площадь 1491 кв.м | | |
| 1 | 403837.68 | 2189769.35 |
| 2 | 403822.80 | 2189756.10 |
| 3 | 403808.75 | 2189742.53 |
| 4 | 403803.94 | 2189737.98 |
| 5 | 403795.28 | 2189729.66 |
| 6 | 403796.44 | 2189725.20 |
| 7 | 403797.37 | 2189723.22 |
| 8 | 403800.82 | 2189719.17 |
| 9 | 403810.70 | 2189708.21 |
| 10 | 403813.47 | 2189711.12 |
| 11 | 403817.78 | 2189715.64 |
| 12 | 403823.03 | 2189721.15 |
| 13 | 403833.42 | 2189732.08 |
| 14 | 403845.46 | 2189744.72 |
| 15 | 403852.63 | 2189752.25 |
| 1 | 403837.68 | 2189769.35 |
| :ЗУ9, площадь 718 кв.м | | |
| 1 | 403915.31 | 2189751.66 |
| 2 | 403928.41 | 2189762.41 |
| 3 | 403898.19 | 2189794.52 |
| 4 | 403893.95 | 2189790.40 |
| 5 | 403886.66 | 2189784.06 |
| 6 | 403902.39 | 2189766.27 |
| 7 | 403903.20 | 2189763.82 |
| 1 | 403915.31 | 2189751.66 |
| :ЗУ1, площадь 2623 кв.м | | |
| 1 | 403545.59 | 2189620.96 |
| 2 | 403557.64 | 2189617.18 |

| № п/п | X | Y |
|------------------------|-----------|------------|
| 3 | 403614.25 | 2189595.51 |
| 4 | 403652.25 | 2189578.27 |
| 5 | 403663.18 | 2189573.13 |
| 6 | 403765.98 | 2189523.96 |
| 7 | 403778.18 | 2189519.51 |
| 8 | 403799.17 | 2189511.16 |
| 9 | 403795.46 | 2189502.61 |
| 10 | 403762.30 | 2189515.74 |
| 11 | 403687.20 | 2189551.68 |
| 12 | 403672.86 | 2189559.04 |
| 13 | 403614.01 | 2189586.69 |
| 14 | 403549.10 | 2189610.94 |
| 15 | 403530.81 | 2189614.53 |
| 16 | 403523.48 | 2189613.61 |
| 17 | 403522.63 | 2189624.49 |
| 1 | 403545.59 | 2189620.96 |
| :ЗУ5, площадь 578 кв.м | | |
| 1 | 403788.86 | 2189727.37 |
| 2 | 403789.93 | 2189720.28 |
| 3 | 403825.09 | 2189677.68 |
| 4 | 403840.04 | 2189671.48 |
| 5 | 403843.05 | 2189668.23 |
| 6 | 403843.05 | 2189667.51 |
| 7 | 403843.73 | 2189667.51 |
| 8 | 403874.18 | 2189635.15 |
| 9 | 403879.76 | 2189630.73 |
| 10 | 403879.78 | 2189627.22 |
| 11 | 403884.05 | 2189627.21 |
| 12 | 403890.43 | 2189622.03 |
| 13 | 403894.59 | 2189620.99 |
| 14 | 403888.74 | 2189615.49 |
| 15 | 403887.51 | 2189619.11 |
| 16 | 403872.10 | 2189631.96 |
| 17 | 403837.26 | 2189668.94 |
| 18 | 403822.67 | 2189675.38 |
| 19 | 403807.34 | 2189693.41 |
| 20 | 403807.34 | 2189693.88 |
| 21 | 403806.94 | 2189693.88 |
| 22 | 403787.38 | 2189716.89 |
| 23 | 403782.65 | 2189721.17 |
| 1 | 403788.86 | 2189727.37 |
| :ЗУ6, площадь 266 кв.м | | |

| № п/п | X | Y |
|------------------------|-----------|------------|
| 1 | 403729.77 | 2189794.40 |
| 2 | 403731.66 | 2189788.64 |
| 3 | 403763.09 | 2189750.59 |
| 4 | 403778.27 | 2189730.47 |
| 5 | 403780.64 | 2189729.34 |
| 6 | 403776.80 | 2189725.52 |
| 7 | 403776.05 | 2189727.58 |
| 8 | 403777.74 | 2189727.59 |
| 9 | 403777.74 | 2189729.60 |
| 10 | 403775.73 | 2189729.60 |
| 11 | 403775.73 | 2189728.58 |
| 12 | 403760.61 | 2189748.57 |
| 13 | 403748.26 | 2189763.50 |
| 14 | 403748.26 | 2189765.20 |
| 15 | 403746.86 | 2189765.21 |
| 16 | 403729.20 | 2189786.60 |
| 17 | 403726.05 | 2189788.44 |
| 1 | 403729.77 | 2189794.40 |
| :ЗУ7, площадь 793 кв.м | | |
| 1 | 403979.23 | 2189905.45 |
| 2 | 403981.05 | 2189900.31 |
| 3 | 403994.36 | 2189884.12 |
| 4 | 404028.26 | 2189840.58 |
| 5 | 404048.27 | 2189813.42 |
| 6 | 404071.96 | 2189784.95 |
| 7 | 404074.27 | 2189783.87 |
| 8 | 404069.27 | 2189779.48 |
| 9 | 404068.65 | 2189781.94 |
| 10 | 404044.26 | 2189810.12 |
| 11 | 404024.19 | 2189837.56 |
| 12 | 403990.32 | 2189880.85 |
| 13 | 403977.21 | 2189896.71 |
| 14 | 403972.49 | 2189899.13 |
| 1 | 403979.23 | 2189905.45 |
| :ЗУ8, площадь 550 кв.м | | |
| 1 | 404095.46 | 2190010.00 |
| 2 | 404106.98 | 2189996.88 |
| 3 | 404120.46 | 2189982.07 |
| 4 | 404151.84 | 2189948.50 |
| 5 | 404165.92 | 2189929.29 |
| 6 | 404174.51 | 2189916.04 |
| 7 | 404188.43 | 2189895.87 |

| № п/п | X | Y |
|-------------------------|-----------|------------|
| 8 | 404193.20 | 2189888.20 |
| 9 | 404194.68 | 2189887.31 |
| 10 | 404191.31 | 2189884.51 |
| 11 | 404191.04 | 2189885.78 |
| 12 | 404185.45 | 2189893.85 |
| 13 | 404171.88 | 2189914.05 |
| 14 | 404165.03 | 2189925.10 |
| 15 | 404148.90 | 2189947.14 |
| 16 | 404143.39 | 2189952.49 |
| 17 | 404117.81 | 2189979.64 |
| 18 | 404104.31 | 2189994.47 |
| 19 | 404092.86 | 2190007.73 |
| 20 | 404090.43 | 2190008.56 |
| 21 | 404094.89 | 2190012.66 |
| 1 | 404095.46 | 2190010.00 |
| :ЗУ2, площадь 4101 кв.м | | |
| 1 | 404196.75 | 2189889.06 |
| 2 | 404201.18 | 2189884.01 |
| 3 | 404130.31 | 2189822.51 |
| 4 | 404080.35 | 2189779.69 |
| 5 | 404073.68 | 2189773.84 |
| 6 | 404041.41 | 2189745.07 |
| 7 | 403984.46 | 2189693.66 |
| 8 | 403975.71 | 2189685.74 |
| 9 | 403814.98 | 2189537.48 |
| 10 | 403796.38 | 2189520.28 |
| 11 | 403799.17 | 2189511.16 |
| 12 | 403778.18 | 2189519.51 |
| 13 | 403786.88 | 2189523.50 |
| 14 | 403809.27 | 2189542.88 |
| 15 | 403857.78 | 2189586.90 |
| 16 | 403888.74 | 2189615.49 |
| 17 | 403894.59 | 2189620.99 |
| 18 | 403973.38 | 2189693.35 |
| 19 | 404036.60 | 2189750.42 |
| 20 | 404069.27 | 2189779.48 |
| 21 | 404074.27 | 2189783.87 |
| 22 | 404125.61 | 2189827.97 |
| 23 | 404191.31 | 2189884.51 |
| 24 | 404194.68 | 2189887.31 |
| 1 | 404196.75 | 2189889.06 |
| :ЗУ3, площадь 7670 кв.м | | |

| № п/п | X | Y |
|-------|-----------|------------|
| 1 | 404317.85 | 2190224.84 |
| 2 | 404346.68 | 2190252.02 |
| 3 | 404372.68 | 2190279.20 |
| 4 | 404417.29 | 2190321.27 |
| 5 | 404435.84 | 2190335.56 |
| 6 | 404454.87 | 2190345.37 |
| 7 | 404476.61 | 2190350.93 |
| 8 | 404517.38 | 2190350.22 |
| 9 | 404540.19 | 2190347.97 |
| 10 | 404530.61 | 2190342.77 |
| 11 | 404518.44 | 2190344.66 |
| 12 | 404477.32 | 2190345.49 |
| 13 | 404456.05 | 2190338.75 |
| 14 | 404438.91 | 2190329.66 |
| 15 | 404419.65 | 2190314.65 |
| 16 | 404377.23 | 2190275.53 |
| 17 | 404335.93 | 2190233.23 |
| 18 | 404313.82 | 2190213.68 |
| 19 | 404292.07 | 2190195.43 |
| 20 | 404248.64 | 2190156.05 |
| 21 | 404207.74 | 2190116.77 |
| 22 | 404164.73 | 2190076.66 |
| 23 | 404141.98 | 2190055.73 |
| 24 | 404141.98 | 2190055.72 |
| 25 | 404094.89 | 2190012.66 |
| 26 | 404090.43 | 2190008.56 |
| 27 | 404041.02 | 2189963.68 |
| 28 | 403979.23 | 2189905.45 |
| 29 | 403972.49 | 2189899.13 |
| 30 | 403938.95 | 2189868.42 |
| 31 | 403851.00 | 2189788.20 |
| 32 | 403808.94 | 2189748.73 |
| 33 | 403788.86 | 2189727.37 |
| 34 | 403782.65 | 2189721.17 |
| 35 | 403752.65 | 2189694.40 |
| 36 | 403737.30 | 2189679.63 |
| 37 | 403714.08 | 2189657.06 |
| 38 | 403699.25 | 2189641.76 |
| 39 | 403688.82 | 2189630.46 |
| 40 | 403681.57 | 2189621.60 |
| 41 | 403675.41 | 2189612.71 |
| 42 | 403670.74 | 2189602.92 |

| № п/п | X | Y |
|-------------------------|-----------|------------|
| 43 | 403662.47 | 2189580.51 |
| 44 | 403663.18 | 2189573.13 |
| 45 | 403652.25 | 2189578.27 |
| 46 | 403655.27 | 2189580.75 |
| 47 | 403663.79 | 2189604.35 |
| 48 | 403669.84 | 2189616.25 |
| 49 | 403676.38 | 2189625.68 |
| 50 | 403683.90 | 2189634.87 |
| 51 | 403694.48 | 2189646.33 |
| 52 | 403709.44 | 2189661.76 |
| 53 | 403732.77 | 2189684.43 |
| 54 | 403776.80 | 2189725.52 |
| 55 | 403780.64 | 2189729.34 |
| 56 | 403804.04 | 2189752.90 |
| 57 | 403846.54 | 2189793.06 |
| 58 | 403934.52 | 2189873.31 |
| 59 | 403968.24 | 2189903.68 |
| 60 | 404036.55 | 2189968.54 |
| 61 | 404137.52 | 2190060.59 |
| 62 | 404203.72 | 2190121.03 |
| 63 | 404244.13 | 2190160.87 |
| 64 | 404287.68 | 2190200.36 |
| 65 | 404307.37 | 2190217.01 |
| 1 | 404317.85 | 2190224.84 |
| :ЗУ4, площадь 6398 кв.м | | |
| 1 | 404179.13 | 2190326.08 |
| 2 | 404185.82 | 2190325.49 |
| 3 | 404192.77 | 2190322.96 |
| 4 | 404199.86 | 2190318.23 |
| 5 | 404227.85 | 2190289.15 |
| 6 | 404270.21 | 2190244.04 |
| 7 | 404296.15 | 2190217.96 |
| 8 | 404307.37 | 2190217.01 |
| 9 | 404287.68 | 2190200.36 |
| 10 | 404290.48 | 2190215.83 |
| 11 | 404266.64 | 2190240.54 |
| 12 | 404266.61 | 2190240.57 |
| 13 | 404224.01 | 2190285.73 |
| 14 | 404196.84 | 2190314.23 |
| 15 | 404190.25 | 2190318.63 |
| 16 | 404184.16 | 2190320.77 |
| 17 | 404177.80 | 2190321.12 |

| № п/п | X | Y |
|-------|-----------|------------|
| 18 | 404170.56 | 2190319.61 |
| 19 | 404162.82 | 2190313.70 |
| 20 | 404146.80 | 2190298.81 |
| 21 | 404130.51 | 2190282.76 |
| 22 | 404070.93 | 2190223.54 |
| 23 | 404050.37 | 2190203.21 |
| 24 | 404000.52 | 2190155.02 |
| 25 | 403979.12 | 2190133.38 |
| 26 | 403925.01 | 2190080.22 |
| 27 | 403914.72 | 2190069.94 |
| 28 | 403859.09 | 2190015.14 |
| 29 | 403818.40 | 2189975.73 |
| 30 | 403792.83 | 2189952.51 |
| 31 | 403778.27 | 2189935.39 |
| 32 | 403771.92 | 2189926.04 |
| 33 | 403765.53 | 2189914.77 |
| 34 | 403760.29 | 2189903.59 |
| 35 | 403736.02 | 2189843.04 |
| 36 | 403733.42 | 2189834.67 |
| 37 | 403732.04 | 2189820.42 |
| 38 | 403731.79 | 2189808.26 |
| 39 | 403731.09 | 2189800.82 |
| 40 | 403729.77 | 2189794.40 |
| 41 | 403726.05 | 2189788.44 |
| 42 | 403718.93 | 2189781.26 |
| 43 | 403711.39 | 2189775.50 |
| 44 | 403704.23 | 2189771.32 |
| 45 | 403683.24 | 2189759.89 |
| 46 | 403674.32 | 2189754.56 |
| 47 | 403653.96 | 2189739.11 |
| 48 | 403633.11 | 2189720.61 |
| 49 | 403623.95 | 2189709.50 |
| 50 | 403604.81 | 2189683.85 |
| 51 | 403584.90 | 2189660.75 |
| 52 | 403562.28 | 2189635.14 |
| 53 | 403557.18 | 2189628.67 |
| 54 | 403555.18 | 2189622.52 |
| 55 | 403557.64 | 2189617.18 |
| 56 | 403545.59 | 2189620.96 |
| 57 | 403548.62 | 2189624.89 |
| 58 | 403552.63 | 2189632.33 |
| 59 | 403558.05 | 2189638.81 |

| № п/п | X | Y |
|------------------------|-----------|------------|
| 60 | 403575.86 | 2189658.86 |
| 61 | 403600.49 | 2189688.05 |
| 62 | 403618.98 | 2189712.46 |
| 63 | 403628.60 | 2189724.24 |
| 64 | 403650.34 | 2189743.38 |
| 65 | 403671.06 | 2189759.11 |
| 66 | 403680.51 | 2189764.78 |
| 67 | 403701.51 | 2189776.22 |
| 68 | 403715.10 | 2189785.35 |
| 69 | 403719.39 | 2189789.63 |
| 70 | 403723.33 | 2189794.99 |
| 71 | 403725.58 | 2189801.43 |
| 72 | 403726.20 | 2189808.68 |
| 73 | 403726.44 | 2189820.64 |
| 74 | 403727.99 | 2189836.06 |
| 75 | 403730.71 | 2189844.81 |
| 76 | 403755.12 | 2189905.75 |
| 77 | 403760.50 | 2189917.25 |
| 78 | 403767.10 | 2189928.90 |
| 79 | 403767.12 | 2189928.92 |
| 80 | 403773.72 | 2189938.66 |
| 81 | 403788.68 | 2189956.27 |
| 82 | 403814.53 | 2189979.78 |
| 83 | 403855.18 | 2190019.15 |
| 84 | 403910.79 | 2190073.92 |
| 85 | 403921.06 | 2190084.19 |
| 86 | 403975.18 | 2190137.36 |
| 87 | 403996.60 | 2190159.02 |
| 88 | 404046.45 | 2190207.21 |
| 89 | 404066.91 | 2190227.56 |
| 90 | 404126.57 | 2190286.74 |
| 91 | 404142.92 | 2190302.85 |
| 92 | 404157.56 | 2190316.42 |
| 93 | 404165.19 | 2190322.21 |
| 94 | 404172.07 | 2190325.11 |
| 1 | 404179.13 | 2190326.08 |
| :ЗУ10, площадь 27 кв.м | | |
| 1 | 403705.10 | 2189620.82 |
| 2 | 403707.61 | 2189626.68 |
| 3 | 403703.72 | 2189628.30 |
| 4 | 403701.29 | 2189622.48 |
| 1 | 403705.10 | 2189620.82 |

| № п/п | X | Y |
|-------------------------------------|-----------|------------|
| 59:13:0100103:26, площадь 2500 кв.м | | |
| 1 | 404093.65 | 2190002.95 |
| 2 | 404090.41 | 2190000.06 |
| 3 | 404074.55 | 2189985.61 |
| 4 | 404071.11 | 2189982.45 |
| 5 | 404056.06 | 2189967.76 |
| 6 | 404070.72 | 2189954.54 |
| 7 | 404074.87 | 2189949.64 |
| 8 | 404082.02 | 2189940.67 |
| 9 | 404091.08 | 2189928.88 |
| 10 | 404109.31 | 2189941.92 |
| 11 | 404103.86 | 2189949.66 |
| 12 | 404125.51 | 2189966.71 |
| 13 | 404111.30 | 2189981.98 |
| 14 | 404106.60 | 2189987.16 |
| 15 | 404103.41 | 2189991.13 |
| 1 | 404093.65 | 2190002.95 |
| 59:13:0100103:27, площадь 730 кв.м | | |
| 1 | 404125.51 | 2189966.71 |
| 2 | 404130.03 | 2189961.62 |
| 3 | 404124.94 | 2189956.58 |
| 4 | 404130.09 | 2189950.52 |
| 5 | 404134.85 | 2189954.54 |
| 6 | 404140.52 | 2189947.80 |
| 7 | 404135.84 | 2189943.70 |
| 8 | 404138.87 | 2189940.18 |
| 9 | 404120.76 | 2189926.69 |
| 10 | 404109.31 | 2189941.92 |
| 11 | 404103.86 | 2189949.66 |
| 1 | 404125.51 | 2189966.71 |
| 59:13:0100103:2, площадь 2531 кв.м | | |
| 1 | 404091.08 | 2189928.88 |
| 2 | 404109.31 | 2189941.92 |
| 3 | 404120.76 | 2189926.69 |
| 4 | 404149.43 | 2189885.79 |
| 5 | 404160.58 | 2189872.25 |
| 6 | 404158.83 | 2189870.65 |
| 7 | 404162.18 | 2189866.86 |
| 8 | 404151.86 | 2189857.80 |
| 9 | 404147.69 | 2189861.03 |
| 10 | 404139.19 | 2189853.65 |
| 11 | 404122.89 | 2189871.94 |

| № п/п | X | Y |
|-------------------------------------|-----------|------------|
| 12 | 404088.89 | 2189927.24 |
| 1 | 404091.08 | 2189928.88 |
| 59:13:0100103:1, площадь 2166 кв.м | | |
| 1 | 404160.58 | 2189872.25 |
| 2 | 404172.49 | 2189882.29 |
| 3 | 404185.08 | 2189893.11 |
| 4 | 404146.46 | 2189945.88 |
| 5 | 404138.87 | 2189940.18 |
| 6 | 404120.76 | 2189926.69 |
| 7 | 404149.43 | 2189885.79 |
| 1 | 404160.58 | 2189872.25 |
| 59:13:0100104:18, площадь 2100 кв.м | | |
| 1 | 403860.66 | 2189812.13 |
| 2 | 403851.02 | 2189804.23 |
| 3 | 403837.72 | 2189791.71 |
| 4 | 403826.10 | 2189804.47 |
| 5 | 403794.24 | 2189840.32 |
| 6 | 403818.17 | 2189862.97 |
| 7 | 403841.60 | 2189835.51 |
| 1 | 403860.66 | 2189812.13 |
| 59:13:0100104:19, площадь 2800 кв.м | | |
| 1 | 403837.72 | 2189791.71 |
| 2 | 403825.61 | 2189780.38 |
| 3 | 403825.17 | 2189780.72 |
| 4 | 403806.97 | 2189762.68 |
| 5 | 403793.08 | 2189776.95 |
| 6 | 403764.15 | 2189808.22 |
| 7 | 403762.42 | 2189809.86 |
| 8 | 403794.24 | 2189840.32 |
| 9 | 403826.10 | 2189804.47 |
| 1 | 403837.72 | 2189791.71 |
| 59:13:0100104:20, площадь 2491 кв.м | | |
| 1 | 403760.68 | 2189810.69 |
| 2 | 403762.42 | 2189809.86 |
| 3 | 403764.15 | 2189808.22 |
| 4 | 403793.08 | 2189776.95 |
| 5 | 403806.97 | 2189762.68 |
| 6 | 403791.19 | 2189747.39 |
| 7 | 403784.90 | 2189741.52 |
| 8 | 403786.45 | 2189739.72 |
| 9 | 403780.22 | 2189734.14 |
| 10 | 403763.71 | 2189752.93 |

| № п/п | X | Y |
|-------------------------------------|-----------|------------|
| 11 | 403736.20 | 2189786.30 |
| 1 | 403760.68 | 2189810.69 |
| 59:13:0100104:15, площадь 2630 кв.м | | |
| 1 | 403949.21 | 2189892.18 |
| 2 | 403934.54 | 2189909.19 |
| 3 | 403892.98 | 2189952.59 |
| 4 | 403872.31 | 2189928.74 |
| 5 | 403913.56 | 2189881.32 |
| 6 | 403919.02 | 2189878.54 |
| 7 | 403926.03 | 2189871.53 |
| 8 | 403932.48 | 2189877.72 |
| 9 | 403933.90 | 2189878.60 |
| 10 | 403940.59 | 2189884.52 |
| 1 | 403949.21 | 2189892.18 |
| 59:13:0100104:2, площадь 1800 кв.м | | |
| 1 | 404250.69 | 2190178.25 |
| 2 | 404262.87 | 2190189.77 |
| 3 | 404264.55 | 2190188.07 |
| 4 | 404269.22 | 2190192.47 |
| 5 | 404211.83 | 2190251.45 |
| 6 | 404195.04 | 2190238.86 |
| 7 | 404200.71 | 2190232.67 |
| 8 | 404236.50 | 2190193.75 |
| 1 | 404250.69 | 2190178.25 |
| 59:13:0100104:1, площадь 2255 кв.м | | |
| 1 | 404269.22 | 2190192.47 |
| 2 | 404273.61 | 2190196.69 |
| 3 | 404272.00 | 2190198.44 |
| 4 | 404288.4 | 2190214.08 |
| 5 | 404277.92 | 2190224.49 |
| 6 | 404240.81 | 2190265.29 |
| 7 | 404225.60 | 2190260.67 |
| 8 | 404211.83 | 2190251.45 |
| 1 | 404269.22 | 2190192.47 |
| 59:13:0100104:4, площадь 2954 кв.м | | |
| 1 | 404221.01 | 2190150.67 |
| 2 | 404207.85 | 2190164.94 |
| 3 | 404203.67 | 2190169.35 |
| 4 | 404170.97 | 2190203.50 |
| 5 | 404164.53 | 2190210.03 |
| 6 | 404161.94 | 2190207.59 |
| 7 | 404138.43 | 2190184.84 |

| № п/п | X | Y |
|------------------------------------|-----------|------------|
| 8 | 404194.71 | 2190126.41 |
| 9 | 404201.80 | 2190133.04 |
| 10 | 404209.84 | 2190140.42 |
| 1 | 404221.01 | 2190150.67 |
| 59:13:0100104:5, площадь 2800 кв.м | | |
| 1 | 404138.43 | 2190184.84 |
| 2 | 404123.91 | 2190171.18 |
| 3 | 404118.34 | 2190165.45 |
| 4 | 404114.27 | 2190161.41 |
| 5 | 404150.95 | 2190122.79 |
| 6 | 404171.06 | 2190100.82 |
| 7 | 404185.41 | 2190114.53 |
| 8 | 404183.63 | 2190116.45 |
| 9 | 404194.71 | 2190126.41 |
| 1 | 404138.43 | 2190184.84 |
| 59:13:0100104:6, площадь 2683 кв.м | | |
| 1 | 404114.27 | 2190161.41 |
| 2 | 404090.92 | 2190138.24 |
| 3 | 404126.73 | 2190098.97 |
| 4 | 404144.55 | 2190080.90 |
| 5 | 404154.85 | 2190090.68 |
| 6 | 404155.47 | 2190090.03 |
| 7 | 404161.99 | 2190096.20 |
| 8 | 404164.20 | 2190094.14 |
| 9 | 404171.06 | 2190100.82 |
| 10 | 404150.95 | 2190122.79 |
| 1 | 404114.27 | 2190161.41 |
| 59:13:0100104:7, площадь 3080 кв.м | | |
| 1 | 404144.55 | 2190080.90 |
| 2 | 404129.68 | 2190065.65 |
| 3 | 404122.21 | 2190058.78 |
| 4 | 404116.52 | 2190053.13 |
| 5 | 404099.12 | 2190071.60 |
| 6 | 404062.96 | 2190110.14 |
| 7 | 404082.20 | 2190129.59 |
| 8 | 404090.92 | 2190138.24 |
| 9 | 404126.73 | 2190098.97 |
| 1 | 404144.55 | 2190080.90 |
| 59:13:0100104:8, площадь 2643 кв.м | | |
| 1 | 404116.52 | 2190053.13 |
| 2 | 404091.77 | 2190030.03 |
| 3 | 404038.91 | 2190085.38 |

| № п/п | X | Y |
|-------------------------------------|-----------|------------|
| 4 | 404062.96 | 2190110.14 |
| 5 | 404099.12 | 2190071.60 |
| 1 | 404116.52 | 2190053.13 |
| 59:13:0100104:9, площадь 2558 кв.м | | |
| 1 | 404091.77 | 2190030.03 |
| 2 | 404086.71 | 2190025.10 |
| 3 | 404067.32 | 2190006.70 |
| 4 | 404052.03 | 2190024.01 |
| 5 | 404014.15 | 2190062.83 |
| 6 | 404038.91 | 2190085.38 |
| 1 | 404091.77 | 2190030.03 |
| 59:13:0100104:10, площадь 2680 кв.м | | |
| 1 | 404067.32 | 2190006.70 |
| 2 | 404059.60 | 2189999.46 |
| 3 | 404044.25 | 2189984.50 |
| 4 | 404041.62 | 2189987.01 |
| 5 | 404025.11 | 2190002.41 |
| 6 | 403987.55 | 2190039.12 |
| 7 | 404014.15 | 2190062.83 |
| 8 | 404052.03 | 2190024.01 |
| 1 | 404067.32 | 2190006.70 |
| 59:13:0100104:11, площадь 2676 кв.м | | |
| 1 | 404044.25 | 2189984.50 |
| 2 | 404021.99 | 2189962.62 |
| 3 | 404012.76 | 2189971.17 |
| 4 | 404009.88 | 2189973.55 |
| 5 | 404000.51 | 2189981.27 |
| 6 | 403959.53 | 2190014.91 |
| 7 | 403987.55 | 2190039.12 |
| 8 | 404025.11 | 2190002.41 |
| 9 | 404041.62 | 2189987.01 |
| 1 | 404044.25 | 2189984.50 |
| 59:13:0100104:12, площадь 2820 кв.м | | |
| 1 | 404021.99 | 2189962.62 |
| 2 | 404014.24 | 2189955.37 |
| 3 | 404015.73 | 2189953.71 |
| 4 | 403995.48 | 2189935.63 |
| 5 | 403976.74 | 2189955.50 |
| 6 | 403945.37 | 2189985.48 |
| 7 | 403937.38 | 2189993.80 |
| 8 | 403959.53 | 2190014.91 |
| 9 | 404000.51 | 2189981.27 |

| № п/п | X | Y |
|-------------------------------------|-----------|------------|
| 10 | 404009.88 | 2189973.55 |
| 11 | 404012.76 | 2189971.17 |
| 1 | 404021.99 | 2189962.62 |
| 59:13:0100104:21, площадь 2015 кв.м | | |
| 1 | 403747.80 | 2189709.93 |
| 2 | 403738.01 | 2189721.62 |
| 3 | 403738.81 | 2189722.29 |
| 4 | 403732.16 | 2189728.86 |
| 5 | 403725.40 | 2189736.88 |
| 6 | 403710.56 | 2189754.86 |
| 7 | 403705.22 | 2189762.36 |
| 8 | 403730.20 | 2189780.89 |
| 9 | 403761.06 | 2189743.72 |
| 10 | 403758.57 | 2189741.36 |
| 11 | 403763.86 | 2189735.31 |
| 12 | 403761.43 | 2189732.95 |
| 13 | 403767.03 | 2189726.77 |
| 14 | 403760.31 | 2189721.14 |
| 1 | 403747.80 | 2189709.93 |
| 59:13:0100103:29, площадь 196 кв.м | | |
| 1 | 403804.74 | 2189551.45 |
| 2 | 403797.83 | 2189558.59 |
| 3 | 403783.43 | 2189545.36 |
| 4 | 403790.34 | 2189538.05 |
| 1 | 403804.74 | 2189551.45 |
| 59:13:0100103:11, площадь 2011 кв.м | | |
| 1 | 403941.12 | 2189680.31 |
| 2 | 403919.77 | 2189701.55 |
| 3 | 403879.44 | 2189744.63 |
| 4 | 403878.46 | 2189746.75 |
| 5 | 403866.16 | 2189736.72 |
| 6 | 403861.78 | 2189732.82 |
| 7 | 403865.26 | 2189728.87 |
| 8 | 403877.01 | 2189715.73 |
| 9 | 403903.74 | 2189686.57 |
| 10 | 403908.03 | 2189682.09 |
| 11 | 403908.25 | 2189682.30 |
| 12 | 403924.70 | 2189664.41 |
| 1 | 403941.12 | 2189680.31 |
| 59:13:0100103:7, площадь 2463 кв.м | | |
| 1 | 404028.83 | 2189757.26 |
| 2 | 404002.36 | 2189734.66 |

| № п/п | X | Y |
|-------------------------------------|-----------|------------|
| 3 | 403993.67 | 2189743.84 |
| 4 | 403989.56 | 2189748.73 |
| 5 | 403984.81 | 2189754.11 |
| 6 | 403981.74 | 2189757.32 |
| 7 | 403957.44 | 2189785.34 |
| 8 | 403963.82 | 2189791.28 |
| 9 | 403984.46 | 2189810.24 |
| 1 | 404028.83 | 2189757.26 |
| 59:13:0100103:22, площадь 2181 кв.м | | |
| 1 | 403917.00 | 2189841.51 |
| 2 | 403931.20 | 2189826.11 |
| 3 | 403936.23 | 2189820.38 |
| 4 | 403963.82 | 2189791.28 |
| 5 | 403984.46 | 2189810.24 |
| 6 | 403987.30 | 2189812.60 |
| 7 | 403973.89 | 2189826.91 |
| 8 | 403954.50 | 2189847.39 |
| 9 | 403940.51 | 2189863.06 |
| 1 | 403917.00 | 2189841.51 |
| 59:13:0100103:23, площадь 2259 кв.м | | |
| 1 | 403940.51 | 2189863.06 |
| 2 | 403954.50 | 2189847.39 |
| 3 | 403973.89 | 2189826.91 |
| 4 | 403990.34 | 2189841.11 |
| 5 | 404007.40 | 2189855.76 |
| 6 | 403976.32 | 2189893.65 |
| 7 | 403960.80 | 2189880.68 |
| 8 | 403950.88 | 2189872.57 |
| 1 | 403940.51 | 2189863.06 |
| 59:13:0100104:28, площадь 3700 кв.м | | |
| 1 | 403955.22 | 2190019.24 |
| 2 | 404004.09 | 2190064.91 |
| 3 | 403963.34 | 2190105.57 |
| 4 | 403918.01 | 2190061.18 |
| 1 | 403955.22 | 2190019.24 |
| 59:13:0100104:29, площадь 3221 кв.м | | |
| 1 | 404044.50 | 2190096.85 |
| 2 | 404022.92 | 2190119.49 |
| 3 | 404001.69 | 2190142.25 |
| 4 | 403963.34 | 2190105.57 |
| 5 | 404004.09 | 2190064.91 |
| 6 | 404006.85 | 2190062.22 |

| № п/п | X | Y |
|-------------------------------------|-----------|------------|
| 1 | 404044.50 | 2190096.85 |
| 59:13:0100104:26, площадь 3200 кв.м | | |
| 1 | 403829.33 | 2189916.29 |
| 2 | 403798.72 | 2189944.44 |
| 3 | 403837.92 | 2189985.36 |
| 4 | 403839.46 | 2189983.89 |
| 5 | 403853.47 | 2189969.78 |
| 6 | 403879.97 | 2189942.38 |
| 7 | 403840.02 | 2189906.85 |
| 1 | 403829.33 | 2189916.29 |
| 59:13:0100104:36, площадь 3090 кв.м | | |
| 1 | 404120.23 | 2190175.12 |
| 2 | 404102.03 | 2190194.58 |
| 3 | 404079.96 | 2190218.62 |
| 4 | 404117.15 | 2190254.78 |
| 5 | 404157.70 | 2190212.05 |
| 1 | 404120.23 | 2190175.12 |
| 59:13:0100104:32, площадь 3221 кв.м | | |
| 1 | 404185.84 | 2190318.74 |
| 2 | 404145.10 | 2190287.57 |
| 3 | 404188.85 | 2190243.39 |
| 4 | 404231.16 | 2190273.18 |
| 1 | 404185.84 | 2190318.74 |
| 59:13:0100104:24, площадь 2752 кв.м | | |
| 1 | 403672.38 | 2189642.27 |
| 2 | 403644.46 | 2189618.02 |
| 3 | 403628.14 | 2189596.40 |
| 4 | 403597.06 | 2189611.26 |
| 5 | 403602.78 | 2189620.95 |
| 6 | 403643.76 | 2189675.32 |
| 7 | 403656.54 | 2189662.98 |
| 8 | 403674.42 | 2189645.71 |
| 1 | 403672.38 | 2189642.27 |
| 59:13:0100104:25, площадь 3012 кв.м | | |
| 1 | 403643.76 | 2189675.32 |
| 2 | 403602.78 | 2189620.95 |
| 3 | 403597.06 | 2189611.26 |
| 4 | 403596.75 | 2189610.62 |
| 5 | 403561.63 | 2189626.73 |
| 6 | 403566.87 | 2189636.84 |
| 7 | 403569.35 | 2189635.56 |
| 8 | 403571.21 | 2189638.78 |

| № п/п | X | Y |
|-------------------------------------|-----------|------------|
| 9 | 403574.48 | 2189644.92 |
| 10 | 403578.54 | 2189650.96 |
| 11 | 403621.75 | 2189696.56 |
| 12 | 403629.21 | 2189689.35 |
| 1 | 403643.76 | 2189675.32 |
| 59:13:0100103:3, площадь 2835 кв.м | | |
| 1 | 404113.65 | 2189830.52 |
| 2 | 404118.56 | 2189834.38 |
| 3 | 404139.19 | 2189853.65 |
| 4 | 404122.89 | 2189871.94 |
| 5 | 404088.89 | 2189927.24 |
| 6 | 404064.40 | 2189910.60 |
| 7 | 404073.10 | 2189897.16 |
| 8 | 404088.22 | 2189870.54 |
| 9 | 404098.09 | 2189852.18 |
| 10 | 404102.05 | 2189846.57 |
| 1 | 404113.65 | 2189830.52 |
| 59:13:0100103:6, площадь 2004 кв.м | | |
| 1 | 404002.63 | 2189825.30 |
| 2 | 403990.34 | 2189841.11 |
| 3 | 404007.40 | 2189855.76 |
| 4 | 404027.92 | 2189827.80 |
| 5 | 404040.30 | 2189810.68 |
| 6 | 404044.58 | 2189805.58 |
| 7 | 404044.91 | 2189805.85 |
| 8 | 404048.84 | 2189801.11 |
| 9 | 404053.92 | 2189795.51 |
| 10 | 404056.56 | 2189792.08 |
| 11 | 404056.68 | 2189792.19 |
| 12 | 404063.16 | 2189784.72 |
| 13 | 404055.36 | 2189777.96 |
| 14 | 404055.00 | 2189778.37 |
| 15 | 404050.33 | 2189774.59 |
| 16 | 404044.08 | 2189769.52 |
| 17 | 404027.46 | 2189792.20 |
| 18 | 404025.38 | 2189794.84 |
| 1 | 404002.63 | 2189825.30 |
| 59:13:0100103:19, площадь 1432 кв.м | | |
| 1 | 403837.68 | 2189769.35 |
| 2 | 403852.63 | 2189752.25 |

| № п/п | X | Y |
|-------------------------------------|-----------|------------|
| 3 | 403845.46 | 2189744.72 |
| 4 | 403833.42 | 2189732.08 |
| 5 | 403823.03 | 2189721.15 |
| 6 | 403817.78 | 2189715.64 |
| 7 | 403813.47 | 2189711.12 |
| 8 | 403810.70 | 2189708.21 |
| 9 | 403800.82 | 2189719.17 |
| 10 | 403799.23 | 2189725.30 |
| 11 | 403795.95 | 2189728.76 |
| 12 | 403805.17 | 2189737.85 |
| 1 | 403837.68 | 2189769.35 |
| 59:13:0100104:38, площадь 159 кв.м | | |
| 1 | 403642.90 | 2189590.65 |
| 2 | 403640.98 | 2189591.52 |
| 3 | 403636.61 | 2189593.50 |
| 4 | 403646.80 | 2189614.06 |
| 5 | 403653.13 | 2189611.19 |
| 1 | 403642.90 | 2189590.65 |
| 59:13:0100103:21, площадь 3104 кв.м | | |
| 1 | 403898.19 | 2189794.52 |
| 2 | 403928.41 | 2189762.41 |
| 3 | 403938.37 | 2189770.58 |
| 4 | 403957.44 | 2189785.34 |
| 5 | 403963.82 | 2189791.28 |
| 6 | 403936.23 | 2189820.38 |
| 7 | 403931.20 | 2189826.11 |
| 8 | 403917.00 | 2189841.51 |
| 9 | 403914.98 | 2189839.83 |
| 10 | 403914.83 | 2189840.01 |
| 11 | 403912.12 | 2189837.68 |
| 12 | 403907.73 | 2189833.88 |
| 13 | 403892.40 | 2189820.62 |
| 14 | 403887.02 | 2189815.35 |
| 15 | 403887.18 | 2189815.18 |
| 16 | 403883.79 | 2189811.47 |
| 17 | 403887.41 | 2189807.35 |
| 18 | 403894.76 | 2189798.05 |
| 1 | 403898.19 | 2189794.52 |

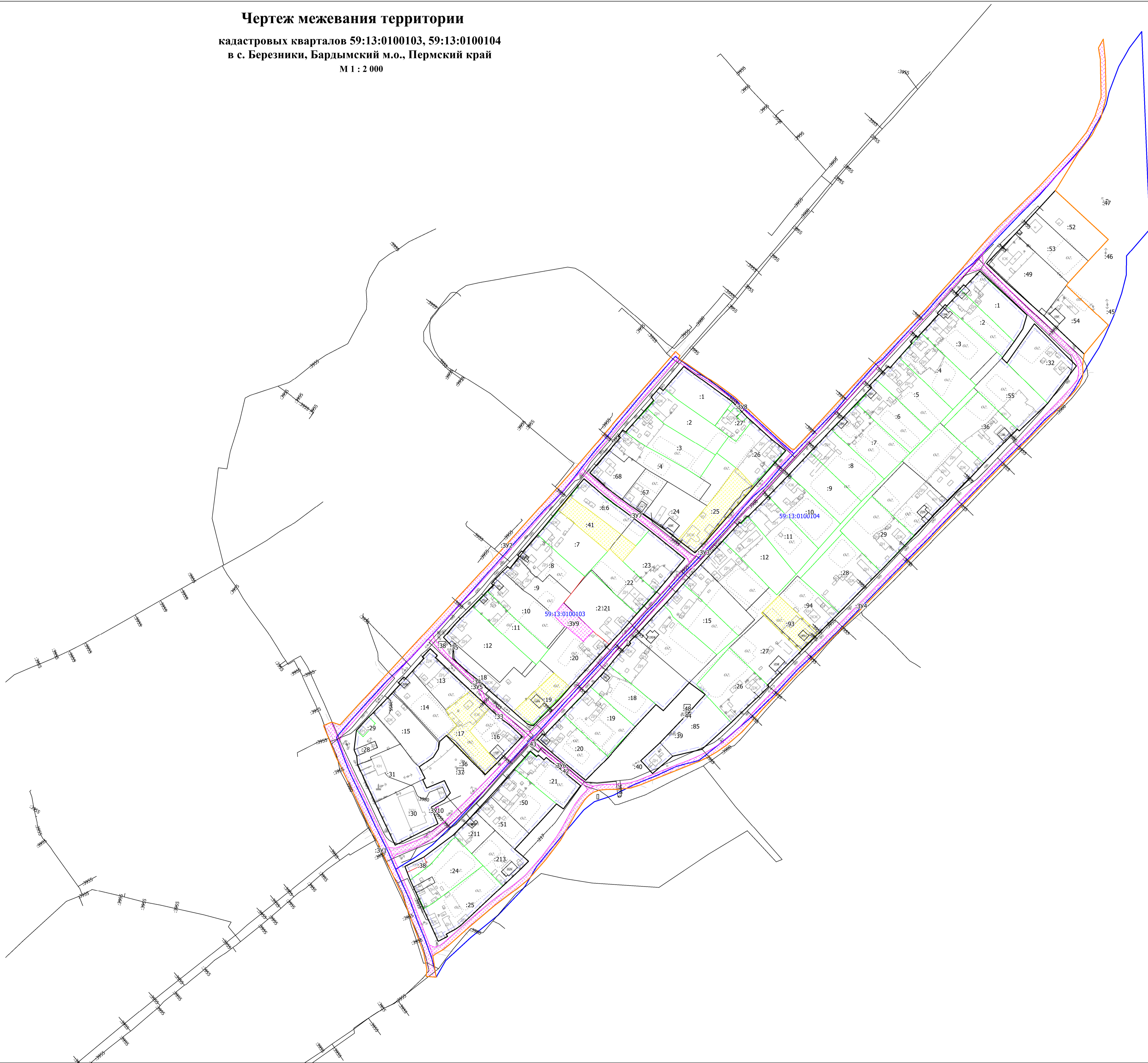
ГРАФИЧЕСКАЯ ЧАСТЬ

| | | |
|--------|--------------|--------------|
| Инв. № | Подп. и дата | Взаи. инв. № |
| | | |

| | | | | | |
|------|--------|------|---|---------|------|
| | | | | | |
| Изм. | Кол.уч | Лист | № | Подпись | Дата |

37-2024-ПМТ.ПЗ

Чертеж межевания территории
 кадастровых кварталов 59:13:0100103, 59:13:0100104
 в с. Березники, Бардымский м.о., Пермский край
 М 1 : 2 000



УСЛОВНЫЕ ОБОЗНАЧЕНИЯ:

- - границы кадастрового квартала
- - границы проектирования
- - утверждаемые красные линии
- границы объектов капитального строительства по сведениям ЕГРН
- границы земельных участков по сведениям ЕГРН
- границы земельных участков, требующих уточнения границ
- границы земельных участков, требующих исправления реестровых ошибок
- границы образуемых земельных участков
- границы образуемых земельных участков путем перераспределения
- - линии отступа от границ красных линий в целях определения мест допустимого размещения зданий, строений, сооружений (Зм)

| | | | | | | | |
|---------------------------------|------|----------|---------|--|---|------|--------|
| | | | | Пермский край, Бардымский м.о., с. Березники, кадастровые кварталы 59:13:0100103, 59:13:0100104 | | | |
| Изм. | Лист | № докум. | Полость | Дата | Проект межевания территории Материалы по обоснованию | | |
| | | | | | Статус | Лист | Листов |
| | | | | | ПМТ | 1 | 1 |
| Руководитель Дьяконова С.Г. | | | | Чертеж межевания территории М 1:2000 | | | |
| Исполнитель Панюговская Т.К. | | | | Филиал ШПК "Роскадастр" по Московской области | | | |

Чертеж подготовлен: _____
 Дата: _____
 Имя, № докум.: _____
 Имя, № листа: _____
 Имя, № тома: _____

2.1.1. Границы особо охраняемых природных территорий

Особо охраняемые природные территории в пределах границ проектирования кадастровых кварталов 59:13:0100104, 59:13:0100103 отсутствуют.

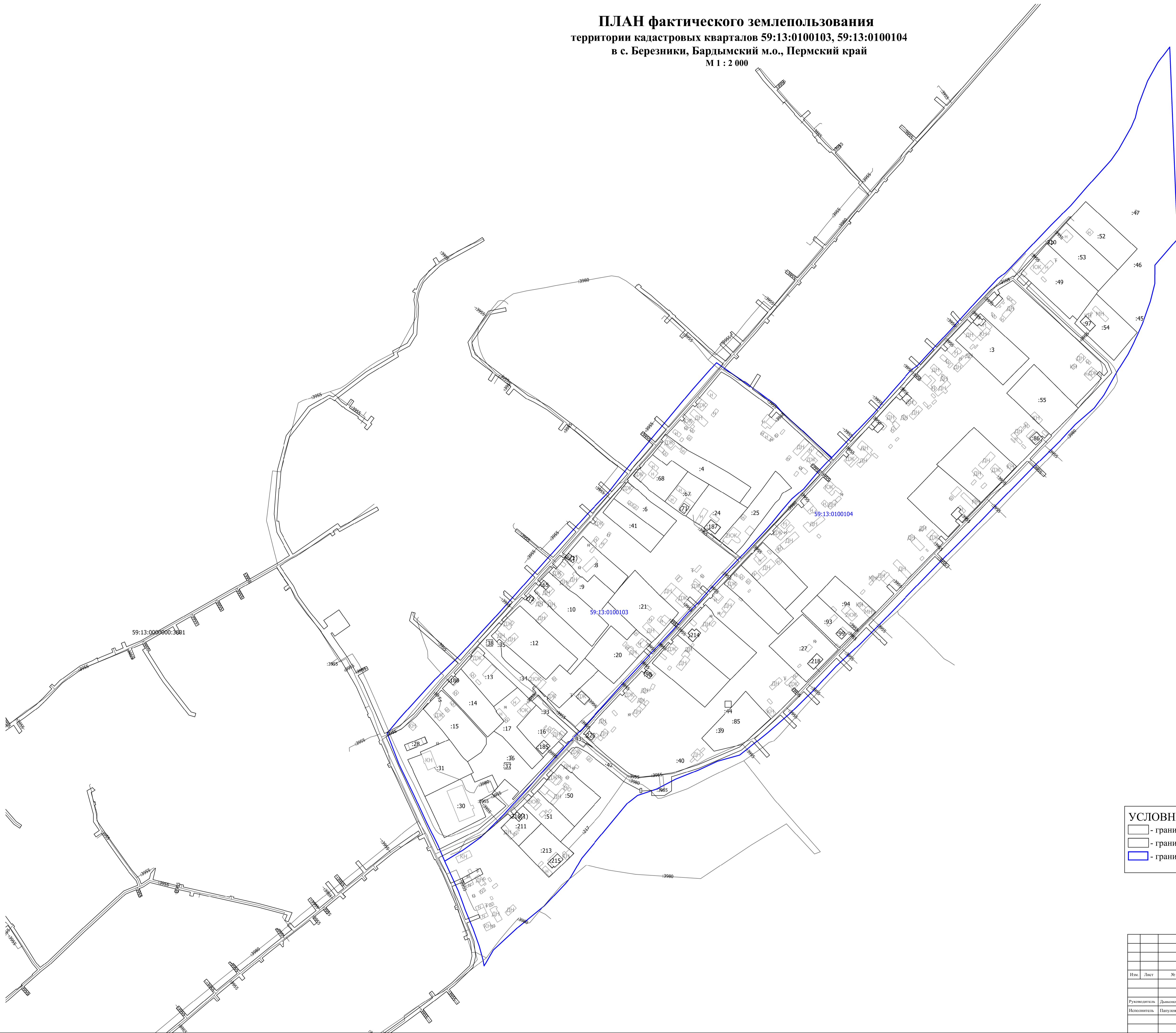
2.1.2. Границы территорий объектов культурного наследия

В пределах территории кадастровых кварталов 59:13:0100104, 59:13:0100103 объекты культурного наследия, включенные в единый государственный реестр, либо выявленные объекты культурного наследия отсутствуют.

2.1.3. Границы лесничеств, участковых лесничеств, лесных кварталов, лесотаксационных выделов или частей лесотаксационных выделов

Границы лесничеств, участковых лесничеств, лесных кварталов, лесотаксационных выделов или частей лесотаксационных выделов на чертежах материалов по обоснованию проекта межевания территории не отображены в связи с тем, что границы проектирования расположены вне лесного массива.

ПЛАН фактического землепользования
 территории кадастровых кварталов 59:13:0100103, 59:13:0100104
 в с. Березники, Бардымский м.о., Пермский край
 М 1 : 2 000



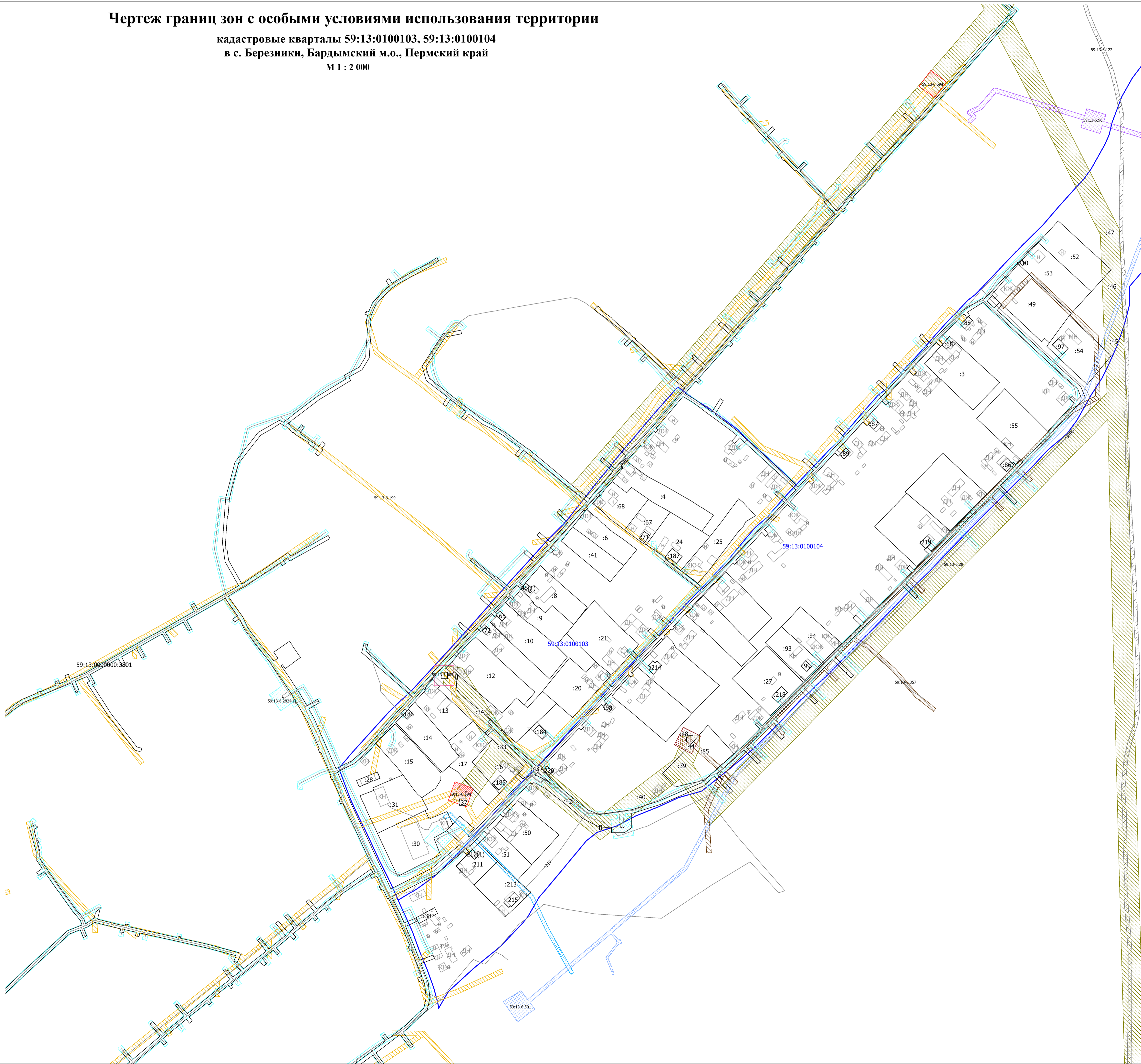
УСЛОВНЫЕ ОБОЗНАЧЕНИЯ:
 [Symbol: thin black line] - границы земельных участков по сведениям ЕГРН
 [Symbol: thick black line] - границы объектов капитального строительства по сведениям ЕГРН
 [Symbol: blue line] - границы кадастрового квартала

| | | | | | | | |
|--|------|----------|---------|--|---|------|--------|
| | | | | Пермский край, Бардымский м.о., с. Березники, кадастровые кварталы 59:13:0100103, 59:13:0100104 | | | |
| Изм. | Лист | № докум. | Подпись | Дата | Стадия | Лист | Листов |
| | | | | | Проект межевания территории Материалы по обоснованию | ПМТ | 1 1 |
| | | | | | Руководитель Давыдов С.Г. | | |
| | | | | | Исполнитель Папуловская Т.К. | | |
| План фактического землепользования М 1:2000 | | | | | Филиал СПК "Роскадастр" по Московской области | | |

Имя, № докум.
Имя, № листа
Имя, № листа
Имя, № докум.

Чертеж границ зон с особыми условиями использования территории

кадастровые кварталы 59:13:0100103, 59:13:0100104
в с. Березники, Бардымский м.о., Пермский край
М 1 : 2 000



- Условные обозначения:**
- граница объектов капитального строительства по сведениям ЕГРН
 - граница земельных участков по сведениям ЕГРН
 - охранная зона волоконно-оптической линии связи от магистральных ВОЛС "Пермь-Уфа" и "Пермь-Чернушка" на участке: муфта № 11 (Деменев-Паль) МВОЛС "Пермь-Уфа" ПК, Бардымский р-н, с. Березники, БС59255
 - охранная зона ТП № 2471
 - охранная зона КТП 2408/250, КТП 2472/100
 - охранная зона КТП 2173/160, КТП 2172/160
 - охранная зона распределительного газопровода с.Березники Бардымского района Пермского края с газовыми подводами к домам
 - охранная зона газопровода высокого давления АГРС с. Барда - д.Березники
 - охранная зона газопровода подземного высокого давления Бардымский район, с. Березники до котельной по ул. Советская, 11
 - охранная зона линейного сооружения 59:13-6.98
 - охранная зона ВЛ-0,4 кВ с.Барда
 - охранная зона ВЛ-0,4 кВ № 1 с. Березники
 - ОХРАННАЯ ЗОНА ВЛ-10 кВ №18 ПС БАРДА
 - граница кадастрового квартала

| | | | | | | | |
|------|------|----------|---------|--|---|------|--------|
| | | | | Пермский край, Бардымский м.о., с. Березники, кадастровые кварталы 59:13:0100103, 59:13:0100104 | | | |
| Изм. | Лист | № докум. | Подпись | Дата | | | |
| | | | | | Проект межевания территории Материалы по обоснованию | | |
| | | | | | Стадия | Лист | Листов |
| | | | | | ПМТ | 1 | 1 |
| | | | | | Чертеж границ зон с особыми условиями использования территорий М 1:2000 | | |
| | | | | | Филиал ШПК "Роскадастр" по Московской области | | |

| | | | |
|---------------|---------------|---------------|---------------|
| Имя и фамилия | Имя и фамилия | Имя и фамилия | Имя и фамилия |
| Степанов | Иванов | Петров | Сидоров |
| Имя и фамилия | Имя и фамилия | Имя и фамилия | Имя и фамилия |
| Степанов | Иванов | Петров | Сидоров |