



## СОСТАВ ПРОЕКТА

№ тома	Обозначение	Наименование	Примечание
1	28-2024-ПМТ.ПЗ	Основная часть проекта межевания территории	
2	28-2024-ПМТ.МО	Материалы по обоснованию проекта межевания территории	

## СОДЕРЖАНИЕ

№ п/п	Наименование	Лист
Том 1	Основная часть проекта межевания территории	3
1.1.	Текстовая часть	4
1.1.1.	Основные положения	4
1.1.2.	Общая характеристика объекта проектирования	6
1.1.3.	Описание предлагаемых проектных решений	9
1.1.4.	Установление публичных сервитутов, обременений	11
1.1.5.	Перечень и сведения о площади и виде разрешенного использования земельных участков фактического землепользования	13
1.1.6.	Перечень и сведения о площади и виде разрешенного использования образуемых земельных участков	45
1.1.7.	Целевое назначение лесов	51
1.1.8.	Основные технико-экономические показатели проекта межевания территории	51
1.1.9.	Сведения о границах территории, в отношении которой утвержден проект межевания	52
1.1.9.1.	Ведомость координат поворотных точек границ красных линий	55
1.1.9.2.	Ведомость координат поворотных точек границ формируемых и изменяемых земельных участков	59
1.2.	<b>Графическая часть</b>	65
	Чертеж красных линий М 1:1500	66
	Чертеж межевания территории М 1:1500	67
Том 2	<b>Материалы по обоснованию проекта межевания территории</b>	68
2.1.	Границы особо охраняемых природных территорий	69
2.2.	Границы территорий объектов культурного наследия	69
2.3.	Границы лесничеств, участковых лесничеств, лесных кварталов, лесотаксационных выделов или частей лесотаксационных выделов	69
	План фактического землепользования М 1:1500	70
	Чертеж границ зон с особыми условиями использования территорий М 1:2 500	71

Инв. №	Подп. и дата	Взаи. инв. №

Изм.	Кол.уч	Лист	№	Подпись	Дата	28-2024-ПМТ	Лист
							2

**Документация по планировке территорий  
(проекты межевания территорий)**

**кадастровых кварталов 59:13:0190118, 59:13:0190119, 59:13:0190128,  
59:13:0190129, 59:13:0190130, 59:13:0190131, 59:13:0190133, 59:13:0190210,  
59:13:0190211 расположенных по адресу: Пермский край, Бардымский  
муниципальный округ, с. Елпачиха**

**Том 1  
Основная часть**

Московская область, 2024

28-2024-ПМТ.ПЗ

Проект межевания территории кадастровых  
кварталов 59:13:0190118, 59:13:0190119,  
59:13:0190128, 59:13:0190129, 59:13:0190130,  
59:13:0190131, 59:13:0190133, 59:13:0190210,  
59:13:0190211

Стадия	Лист	Листов
ПМТ	3	71
Филиал ППК «Роскадастр» по Московской области <sub>3</sub>		

Согласовано					
Разработка					
Взам. иев. №					
Подп. И дата					
Инв. №					

Изм.	Кол.у	Лист	№	Подпись	Дата
Исполнитель				Кайсина О.В.	
Руководитель				Дьяконова С.Г.	

### 1.1.1. Основные положения

Проект межевания территории кадастровых кварталов 59:13:0190118, 59:13:0190119, 59:13:0190128, 59:13:0190129, 59:13:0190130, 59:13:0190131, 59:13:0190133, 59:13:0190210, 59:13:0190211, расположенных по адресу: Пермский край, Бардымский муниципальный округ, с. Елпачиха разработан в рамках муниципального контракта № 0356500001423005981 от 29.12.2023г., договора субподряда на выполнение работ по разработке проектов межевания территории и проведению комплексных кадастровых работ от 06.02.2024.

Целью разработки проекта межевания территории является:

- определение местоположения границ образуемых и (или) изменяемых земельных участков;

- установления, изменения, отмены красных линий для застроенных территорий, в границах которых не планируется размещение новых объектов капитального строительства, а также для установления, изменения, отмены красных линий в связи с образованием и (или) изменением земельного участка, расположенного в границах территории, применительно к которой не предусматривается осуществление деятельности по комплексному и устойчивому развитию территории, при условии, что такие установление, изменение, отмена влекут за собой исключительно изменение границ территории общего пользования

При разработке проекта межевания территории была использована следующая нормативная документация:

- Градостроительный кодекс Российской Федерации от 29.12.2004 № 190-ФЗ;
- Земельный кодекс Российской Федерации от 25.10.2001 № 136-ФЗ;
- СП 42.13330.2016. Свод правил. Градостроительство. Планировка и застройка городских и сельских поселений. Актуализированная редакция СНиП 2.07.01- 89\*;
- Инструкция о порядке проектирования и установления красных линий в городах и других поселениях Российской Федерации РДС 30-201-98;
- Генеральный план Бардымского муниципального округа Пермского края, утвержденный Решением Думы Бардымского муниципального округа Пермского края от 15.12.2021 № 356;
- Правила землепользования и застройки Бардымского муниципального округа, утвержденные постановлением администрации Бардымского муниципального округа от 21.12.2021 №292-01-02-1923-п;
- Градостроительная, землеустроительная документация, материалы и данные федерального, территориальных и ведомственных картографо-геодезических фондов, ситуационные планы, содержащихся в технических паспортах расположенных на земельных участках объектов недвижимости, планово-картографические материалы. документы о правах на землю и иные документы, содержащие сведения о местоположении границ земельных участков (материалы инвентаризации - межевания земельных участков).

При разработке проекта межевания территории использованы следующие исходные данные:

- Распоряжение администрации Бардымского муниципального округа Пермского края «О разрешении подготовки документации по планировке территорий (проекты межевания территорий) кадастровых кварталов 59:13:0190118, 59:13:0190128, 59:13:0190119, 59:13:0190129, 59:13:0190131, 59:13:0190133, 59:13:0190130, 59:13:0190137, 59:13:0190123, 59:13:0190109, 59:13:0190104, 59:13:0190103, 59:13:0190211, 59:13:0190210, 59:13:0190110, 59:13:0190112 от 12.12.2023 № 292-01-03-804-р;

- Кадастровые планы территории кадастровых кварталов 59:13:0190118, 59:13:0190119, 59:13:0190128, 59:13:0190129, 59:13:0190130, 59:13:0190131, 59:13:0190133, 59:13:0190210, 59:13:0190211.

### 1.1.2. Общая характеристика объекта проектирования

Разработка проекта межевания территории осуществляется в отношении кадастровых кварталов 59:13:0190118, 59:13:0190119, 59:13:0190128, 59:13:0190129, 59:13:0190130, 59:13:0190131, 59:13:0190133, 59:13:0190210, 59:13:0190211, расположенных в границах населенного пункта с. Елпачиха, Бардымского муниципального округа Пермского края, ограниченных улицами: Мира, Солнечная, Юбилейная, Ленина, Гагарина, М.Джалиля.

Местоположение территории кадастровых кварталов представлено на рисунке 1, местоположение территории проектирования представлено на рисунке 2.



Рис. 1 Местоположение территории кадастровых кварталов 59:13:0190118, 59:13:0190119, 59:13:0190128, 59:13:0190129, 59:13:0190130, 59:13:0190131, 59:13:0190133, 59:13:0190210, 59:13:0190211



Рис. 2 Местоположение территории проектирования

Площадь территории в утвержденных границах проектирования составляет 574 507 кв. м (57.45 га).

В соответствии с Правилами землепользования и застройки Бардымского муниципального округа, рассматриваемая территория расположена в границах территориальной зоны Ж-1 (Зона застройки индивидуальными жилыми домами, малоэтажными многоквартирными жилыми домами и домами блокированной застройки), О-1 (Зона делового, общественного и коммерческого назначения).

Рассматриваемая территория является застроенной, имеются сложившиеся землепользования, представленные в основном такими видами использования как: для ведения личного подсобного хозяйства.

Фрагмент карты градостроительного зонирования проектируемой территории представлен на рисунке 3.



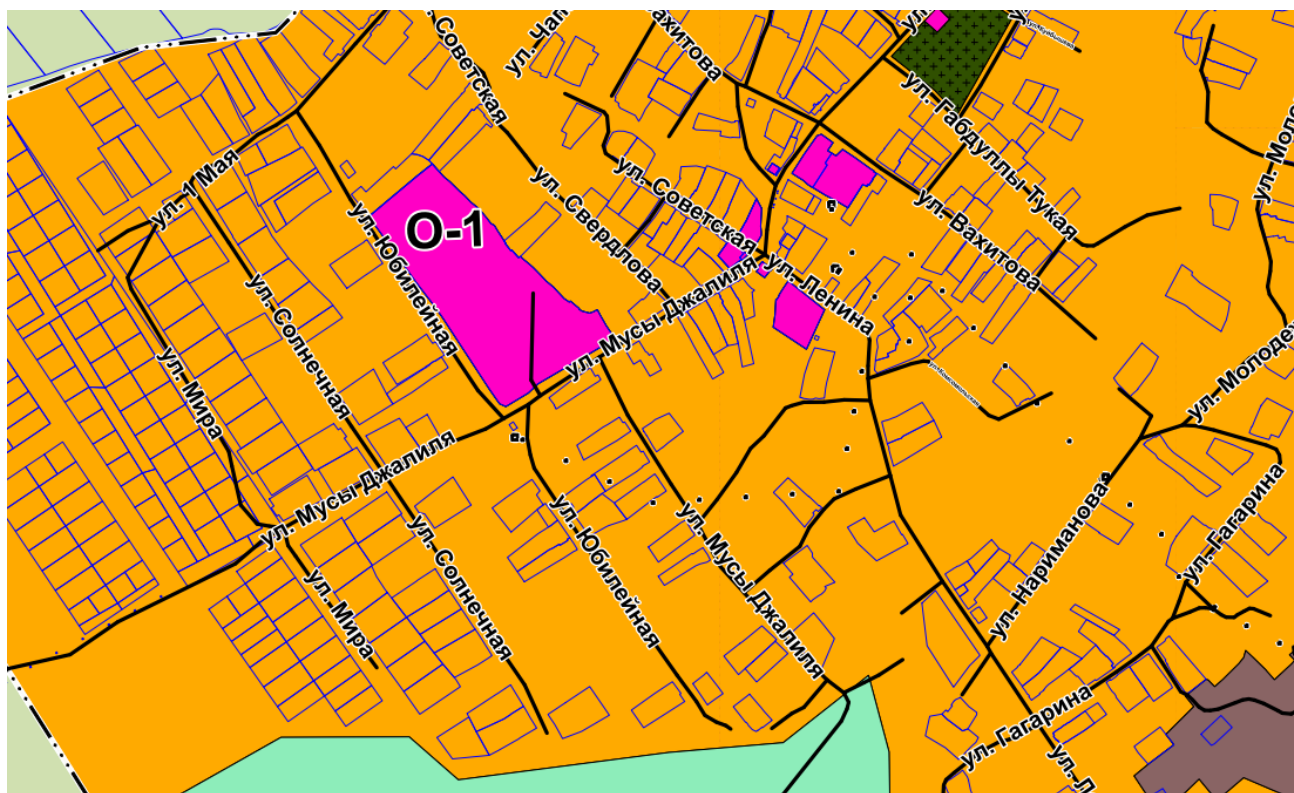


Рис.3 Фрагмент карты градостроительного зонирования

В границах проектируемой территории выявлены:

- 104 земельных участка, местоположение границ которого установлено ранее в результате выполнения работ по межеванию земельных участков,
- 111 ранее учтенных земельных участков, местоположение границ которых не установлено в соответствии с требованиями земельного законодательства.

Подробная информация о земельных участках, расположенных в границах проектируемой территории, приведена в таблице 2 «Перечень и сведения о площади и виде разрешенного использования земельных участков фактического землепользования».



### 1.1.3. Описание предлагаемых проектных решений

С учетом произведенных измерений и результата анализа имеющихся документов об объектах недвижимости, расположенных в пределах кадастровых кварталов 59:13:0190118, 59:13:0190119, 59:13:0190128, 59:13:0190129, 59:13:0190130, 59:13:0190131, 59:13:0190133, 59:13:0190210, 59:13:0190211 проектом межевания предлагается:

1. Установить на территории проектирования красные линии с учетом сформированных земельных участков, с учетом требуемой ширины проезжей части существующих улиц и проездов и предусмотренных проектом изменяемых границ земельных участков. Координаты поворотных точек утверждаемых красных линий приведены в таблице 6 «Ведомость координат поворотных точек утверждаемых красных линий»;

2. В отношении земельных участков, местоположение границ которых не установлено в соответствии с требованиями земельного законодательства, в том числе в случае, если местоположение границ характерных точек границ земельных участков определено с точностью ниже нормативной (для земельных участков, отнесенных к землям населенных пунктов эта величина составляет – 0,1 м), установить местоположение границ таких земельных участков исходя из сведений, содержащихся в документах, подтверждающих право на земельные участки, документах, определявших местоположение границ земельных участков при образовании, в соответствии с фактическим положением границ на местности.

3. Сформировать:

- земельные участки из земель, находящихся в государственной собственности (19 шт. из них – 7 – земельные участки (территории) общего пользования);
- земельные участки путем перераспределения земельных участков и земель государственной собственности (8 шт.).

Подробная информация об образуемых земельных участках представлена в таблице 3.

Проектом межевания территории предусматривается уточнение земельных участков (в том числе путем исправления реестровой ошибки). Указанная информация представлена в таблице 2, графическая часть отображена на чертеже межевания территории.

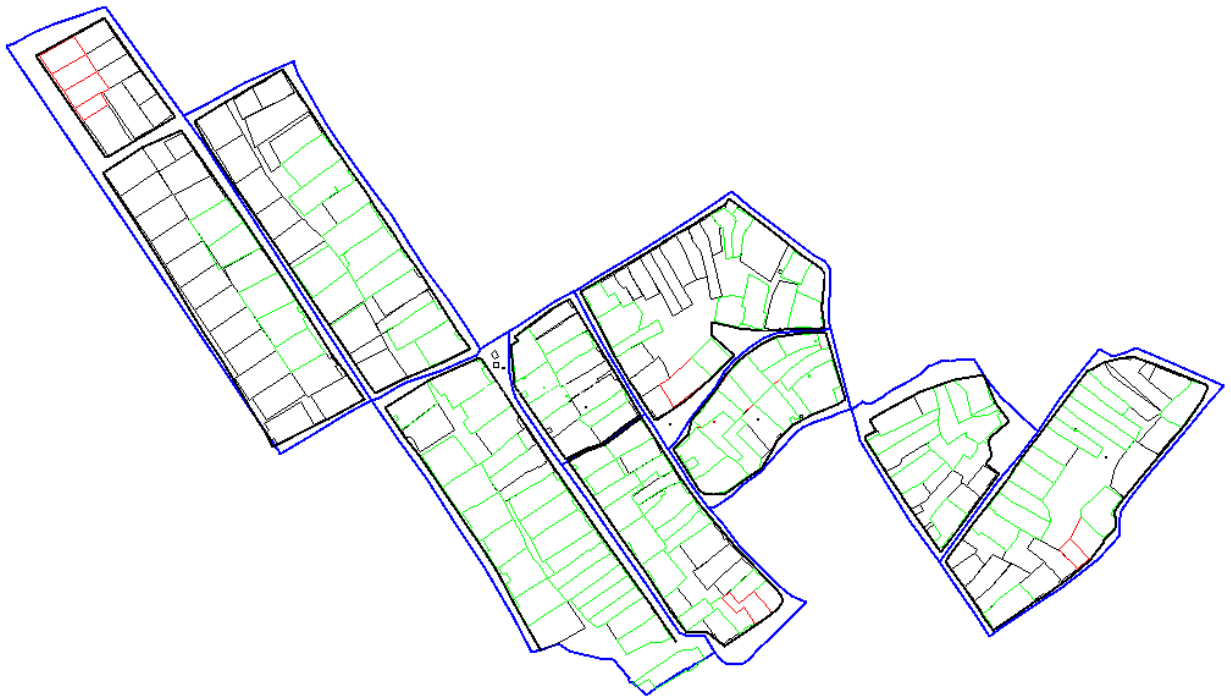


Рис.4 Местоположение утверждаемых красных линий

#### 1.1.4. Установление публичных сервитутов, обременений

В пределах территории кадастровых кварталов 59:13:0190118, 59:13:0190119, 59:13:0190128, 59:13:0190129, 59:13:0190130, 59:13:0190131, 59:13:0190133, 59:13:0190210, 59:13:0190211 объекты культурного наследия, включенные в единый государственный реестр, либо выявленные объекты культурного наследия отсутствуют.

Проектом межевания территории не предусмотрено установление публичных сервитутов на земельных участках.

Информация о зонах с особыми условиями использования территории, установленными в границах проектирования, приведена в таблице 1.

Таблица 1

Номер зоны	Наименование зоны	Тип зоны
59:13-6.270	Охранная зона ВЛ-0,4 кВ № 1 с. Елпачиха	Охранная зона инженерных коммуникаций
59:13-6.1023	Прибрежная защитная полоса бассейна реки Тулва (010.15.02 р. Томак)	Прибрежная защитная полоса
59:13-6.965	Охранная зона кабеля связи ПАО «Ростелеком» «Распределительная кабельная сеть Бардымский р-н, с. Елпачиха, ул. Ленина, 79» по адресу: Пермский край, Бардымский р-н, Елпачиха с, Ленина ул 16 Д	Охранная зона линий и сооружений связи
59:13-6.1024	Водоохранная зона бассейна реки Тулва (010.15.02 р. Томак)	Водоохранная зона
59:00-6.1555	Прибрежная защитная полоса бассейна реки Тулва (010.15 р. Малая Амзя)	Прибрежная защитная полоса
59:13-6.923	Охранная зона газопровода среднего давления по адресу: Пермский край, Бардымский район, с.Елпачиха, начало - действующий газопровод "село Елпачиха", конец - село Елпачиха по улице Ленина. Кадастровый номер сооружения 59:13:0000000:3014.	Охранная зона инженерных коммуникаций
59:13-6.391	ОХРАННАЯ ЗОНА ВЛ 10 кВ №15 ПС ЕЛПАЧИХА	Охранная зона инженерных коммуникаций

59:13-6.2409	Охранная зона ВЛ 0,4 кВ № 2 Елпачиха КТП-2871	Охранная зона инженерных коммуникаций
59:13-6.2373	Охранная зона распределительной кабельной сети КП_Елпачиха (Бардымский р-н)	Охранная зона линий и сооружений связи
59:13-6.828	ОХРАННАЯ ЗОНА КТП № 2871/160 КВА, ОТПАЙКИ ВЛ 10 КВ НА КТП № 2871/160 КВА, ВЛ 0,4 КВ № 1,2 ОТ КТП № 2871/160 КВА, ВЛ 0,4 КВ № 3 ОТ КТП № 2871/160 КВА	Охранная зона инженерных коммуникаций

### 1.1.5. Перечень и сведения о площади и виде разрешенного использования земельных участков фактического землепользования

Таблица 2

№ п/п	Номер земельного участка в соответствии с чертежом материалов по обоснованию	Кадастровый номер	Правовое положение	Адрес (описание местоположения)	Вид разрешенного использования	Площадь по документу, кв.м	Площадь по проекту, кв.м.	Примечание
1	:1	59:13:0190118:1	Частная собственность	Российская Федерация, край Пермский, м.о. Бардымский, с Елпачиха, ул Солнечная, зу 27	для личного подсобного хозяйства	2520	2520	Исправление реестровой ошибки в сведениях ЕГРН о местоположении границ и площади земельного участка
2	:11	59:13:0190118:11	Аренда	Российская Федерация, край Пермский, м.о. Бардымский, с Елпачиха, ул Мира, зу 7	Для индивидуального жилищного строительства	2500	2451	Исправление реестровой ошибки в сведениях ЕГРН о местоположении границ и площади земельного участка
3	:12	59:13:0190118:12	Частная собственность	Российская Федерация, край Пермский, м.о. Бардымский, с Елпачиха, ул Мира, зу 3	для ведения личного подсобного хозяйства	2500	2500	Местоположение границ и площади установлено
4	:13	59:13:0190118:13	Частная собственность	Российская Федерация, край Пермский, м.о. Бардымский, с Елпачиха, ул Мира, зу 5	для ведения личного подсобного хозяйства	2734	2734	Местоположение границ и площади установлено
5	:14	59:13:0190118:14	Частная собственность	Российская Федерация, край Пермский, м.о. Бардымский, с Елпачиха, ул Мира, зу 13	Для ведения личного подсобного хозяйства	2500	2430	Исправление реестровой ошибки в сведениях ЕГРН о местоположении

№ п/п	Номер земельного участка в соответствии с чертежом материалов по обоснованию	Кадастровый номер	Правовое положение	Адрес (описание местоположения)	Вид разрешенного использования	Площадь по документу, кв.м	Площадь по проекту, кв.м.	Примечание
								границ и площади земельного участка
6	:15	59:13:0190118:15	Частная собственность	Российская Федерация, край Пермский, м.о. Бардымский, с Елпачиха, ул Мира, зу 21	Для ведения личного подсобного хозяйства	2500	2482	Исправление реестровой ошибки в сведениях ЕГРН о местоположении границ и площади земельного участка
7	:16	59:13:0190118:16	Частная собственность	Российская Федерация, край Пермский, м.о. Бардымский, с Елпачиха, ул Мира, зу 9	Для ведения личного подсобного хозяйства	2500	2539	Исправление реестровой ошибки в сведениях ЕГРН о местоположении границ и площади земельного участка
8	:165	59:13:0190118:165	Частная собственность	Российская Федерация, Пермский край, м.р-н Бардымский, с.п. Елпачихинское, с. Елпачиха, ул. Мира, з/у 1	Ведение личного подсобного хозяйства (индивидуальные жилые дома с приусадебными земельными участками, отдельно стоящие жилые дома коттеджного типа на одну семью в 1-2 этажа с придомовыми	2279	2279	Местоположение границ и площади установлено

№ п/п	Номер земельного участка в соответствии с чертежом материалов по обоснованию	Кадастровый номер	Правовое положение	Адрес (описание местоположения)	Вид разрешенного использования	Площадь по документу, кв.м	Площадь по проекту, кв.м.	Примечание
					участками)			
9	:166	59:13:0190118:166	Частная собственность	Российская Федерация, Пермский край, м.о. Бардымский, с. Елпачиха, ул. 1 Мая, з/у 27	Для ведения личного подсобного хозяйства	2500	2500	Местоположение границ и площади установлено
10	:168	59:13:0190118:168	Частная собственность	Пермский край, м.о. Бардымский, с. Елпачиха, ул. 1 Мая	Индивидуальное жилищное строительство	1200	1200	Местоположение границ и площади установлено
11	:169	59:13:0190118:169	Частная собственность	Пермский край, м.о. Бардымский, с. Елпачиха, ул. 1 Мая	Индивидуальное жилищное строительство	1300	1300	Местоположение границ и площади установлено
12	:17	59:13:0190118:17	Частная собственность	Российская Федерация, край Пермский, м.о. Бардымский, с. Елпачиха, ул. Мира, зу 19	Для ведения личного подсобного хозяйства	2500	2570	Исправление реестровой ошибки в сведениях ЕГРН о местоположении границ и площади земельного участка
13	:19	59:13:0190118:19	Частная собственность	Российская Федерация, край Пермский, м.о. Бардымский, с. Елпачиха, ул. Солнечная, зу 39	Для ведения личного подсобного хозяйства	2500	2500	Местоположение границ и площади установлено
14	:2	59:13:0190118:2	Частная собственность	Российская Федерация, край Пермский, м.о. Бардымский, с. Елпачиха, ул. Солнечная, зу 28	для ведения личного подсобного хозяйства	2500	2500	Местоположение границ и площади установлено



№ п/п	Номер земельного участка в соответствии с чертежом материалов по обоснованию	Кадастровый номер	Правовое положение	Адрес (описание местоположения)	Вид разрешенного использования	Площадь по документу, кв.м	Площадь по проекту, кв.м.	Примечание
15	:20	59:13:0190118:20	Частная собственность	Российская Федерация, край Пермский, м.о. Бардымский, с Елпачиха, ул Мира, зу 11	Для ведения личного подсобного хозяйства	2498	2468	Исправление реестровой ошибки в сведениях ЕГРН о местоположении границ и площади земельного участка
16	:21	59:13:0190118:21	Частная собственность	Российская Федерация, край Пермский, м.о. Бардымский, с Елпачиха, ул Мира, зу 23	для индивидуального жилищного строительства	2500	2508	Исправление реестровой ошибки в сведениях ЕГРН о местоположении границ и площади земельного участка
17	59:13:0190118:22	59:13:0190118:22	Частная собственность	Российская Федерация, край Пермский, м.о. Бардымский, с Елпачиха, ул Мира, зу 17	для индивидуального жилищного строительства	2500	2559	Исправление реестровой ошибки в сведениях ЕГРН о местоположении границ и площади земельного участка
18	:26	59:13:0190118:26	Частная собственность	Российская Федерация, край Пермский, м.о. Бардымский, с Елпачиха, ул Мира, зу 15	Индивидуальное жилищное строительство	2500	2482	Исправление реестровой ошибки в сведениях ЕГРН о местоположении границ и площади земельного участка
19	:27	59:13:0190118:27	Частная собственность	Пермский край, Бардымский район, с. Елпачиха, ул. 1 Мая, 26	Для индивидуального жилищного строительства	2500	2500	Местоположение границ и площади установлено

№ п/п	Номер земельного участка в соответствии с чертежом материалов по обоснованию	Кадастровый номер	Правовое положение	Адрес (описание местоположения)	Вид разрешенного использования	Площадь по документу, кв.м	Площадь по проекту, кв.м.	Примечание
20	:3	59:13:0190118:3	Частная собственность	Российская Федерация, край Пермский, м.о. Бардымский, с Елпачиха, ул Солнечная, зу 28а	Для личного подсобного хозяйства	2520	2448	Уточнение местоположения границ и площади земельного участка
21	:37	59:13:0190118:37	Частная собственность	Российская Федерация, край Пермский, м.о. Бардымский, с Елпачиха, ул Солнечная, зу 45	Для личного подсобного хозяйства	1500	1500	Местоположение границ и площади установлено
22	:38	59:13:0190118:38	Частная собственность	Российская Федерация, край Пермский, м.о. Бардымский, с Елпачиха, ул Солнечная, зу 43	Для личного подсобного хозяйства	1500	1500	Местоположение границ и площади установлено
23	:39	59:13:0190118:39	Частная собственность	Российская Федерация, край Пермский, м.о. Бардымский, с Елпачиха, ул Солнечная, зу 47	Для ведения личного подсобного хозяйства	1500	1500	Местоположение границ и площади установлено
24	:4	59:13:0190118:4	Частная собственность	Российская Федерация, край Пермский, м.о. Бардымский, с Елпачиха, ул Солнечная, зу 29	Для ведения личного подсобного хозяйства	2500	2634	Уточнение местоположения границ и площади земельного участка
25	:43	59:13:0190118:43	Частная собственность	Российская Федерация, край Пермский, м.о. Бардымский, с Елпачиха, ул Солнечная, зу 39а	Для ведения личного подсобного хозяйства	880	880	Местоположение границ и площади установлено
26	:5	59:13:0190118:5	Частная собственность	Российская Федерация, край Пермский, м.о. Бардымский, с Елпачиха, ул Солнечная, зу 30	Для личного подсобного хозяйства	2520	2877	Уточнение местоположения границ и площади земельного участка

№ п/п	Номер земельного участка в соответствии с чертежом материалов по обоснованию	Кадастровый номер	Правовое положение	Адрес (описание местоположения)	Вид разрешенного использования	Площадь по документу, кв.м	Площадь по проекту, кв.м.	Примечание
27	:6	59:13:0190118:6	Частная собственность	Российская Федерация, край Пермский, м.о. Бардымский, с Елпачиха, ул Солнечная, зу 31	для личного подсобного хозяйства	2532	2532	Местоположение границ и площади установлено
28	:7	59:13:0190118:7	Частная собственность	Российская Федерация, край Пермский, м.о. Бардымский, с Елпачиха, ул Солнечная, зу 33	для личного подсобного хозяйства	2520	2616	Уточнение местоположения границ и площади земельного участка
29	:8	59:13:0190118:8	Частная собственность	Российская Федерация, край Пермский, м.о. Бардымский, с Елпачиха, ул Солнечная, зу 35	Для ведения личного подсобного хозяйства	2500	2725	Уточнение местоположения границ и площади земельного участка
30	:9	59:13:0190118:9	Частная собственность	Российская Федерация, край Пермский, м.о. Бардымский, с Елпачиха, ул Солнечная, зу 37	для личного подсобного хозяйства	2543	2543	Местоположение границ и площади установлено
31	:1	59:13:0190119:1	Частная собственность	Российская Федерация, край Пермский, м.о. Бардымский, с Елпачиха, ул Юбилейная, зу 29	Для ведения личного подсобного хозяйства	2300	2773	Уточнение местоположения границ и площади земельного участка
32	:10	59:13:0190119:10	Частная собственность	Российская Федерация, край Пермский, м.о. Бардымский, с Елпачиха, ул Юбилейная, зу 47	Для ведения личного подсобного хозяйства	2385	2385	Местоположение границ и площади установлено
33	:11	59:13:0190119:11	Частная собственность	Российская Федерация, край Пермский, м.о. Бардымский, с Елпачиха, ул Юбилейная, зу 49	Для ведения личного подсобного хозяйства	3385,65	3385,65	Местоположение границ и площади установлено

№ п/п	Номер земельного участка в соответствии с чертежом материалов по обоснованию	Кадастровый номер	Правовое положение	Адрес (описание местоположения)	Вид разрешенного использования	Площадь по документу, кв.м	Площадь по проекту, кв.м.	Примечание
34	:13	59:13:0190119:13	Частная собственность	Российская Федерация, край Пермский, м.о. Бардымский, с Елпачиха, ул Солнечная, зу 19	Для ведения личного подсобного хозяйства	2540,78	2540,78	Местоположение границ и площади установлено
35	:14	59:13:0190119:14	Частная собственность	Российская Федерация, край Пермский, м.о. Бардымский, с Елпачиха, ул Солнечная, зу 20	Для ведения личного подсобного хозяйства	2898	2840	Исправление реестровой ошибки в сведениях ЕГРН о местоположении границ и площади земельного участка
36	:15	59:13:0190119:15	Частная собственность	Российская Федерация, край Пермский, м.о. Бардымский, с Елпачиха, ул Солнечная, зу 21	Для ведения личного подсобного хозяйства	2500	3050	Уточнение местоположения границ и площади земельного участка
37	:159	59:13:0190119:159	Частная собственность	Российская Федерация, край Пермский, м.о. Бардымский, с Елпачиха, ул Юбилейная, зу 51	Для ведения личного подсобного хозяйства	1745	1745	Местоположение границ и площади установлено
38	:16	59:13:0190119:16	Частная собственность	Российская Федерация, край Пермский, м.о. Бардымский, с Елпачиха, ул Солнечная, зу 22А	Для ведения личного подсобного хозяйства	2500	3070	Уточнение местоположения границ и площади земельного участка
39	:160	59:13:0190119:160	Частная собственность	Российская Федерация, Пермский край, м.о. Бардымский, с. Елпачиха, ул. 1 Мая, з/у 28	Для ведения личного подсобного хозяйства	1000	1000	Местоположение границ и площади установлено
40	:164	59:13:0190119:164	Аренда	Российская Федерация, край Пермский, м.о. Бардымский, с	Для ведения личного подсобного	990	990	Местоположение границ и площади

№ п/п	Номер земельного участка в соответствии с чертежом материалов по обоснованию	Кадастровый номер	Правовое положение	Адрес (описание местоположения)	Вид разрешенного использования	Площадь по документу, кв.м	Площадь по проекту, кв.м.	Примечание
				Елпачиха, ул Солнечная, зу 19а	хозяйства			установлено
41	:17	59:13:0190119:17	Частная собственность	Российская Федерация, край Пермский, м.о. Бардымский, с Елпачиха, ул Солнечная, зу 22	Для ведения личного подсобного хозяйства	2496	2496	Местоположение границ и площади установлено
42	:19	59:13:0190119:19	Частная собственность	Российская Федерация, край Пермский, м.о. Бардымский, с Елпачиха, ул Солнечная, зу 25	Для ведения личного подсобного хозяйства	2397	2397	Местоположение границ и площади установлено
43	:2	59:13:0190119:2	Частная собственность	Российская Федерация, край Пермский, м.о. Бардымский, с Елпачиха, ул Юбилейная, зу 31	Для ведения личного подсобного хозяйства	2500	2877	Уточнение местоположения границ и площади земельного участка
44	:20	59:13:0190119:20	Частная собственность	Российская Федерация, край Пермский, м.о. Бардымский, с Елпачиха, ул Солнечная, зу 26	Для ведения личного подсобного хозяйства	2500	2695	Исправление реестровой ошибки в сведениях ЕГРН о местоположении границ и площади земельного участка
45	:21	59:13:0190119:21	-	Российская Федерация, край Пермский, м.о. Бардымский, с Елпачиха, ул Юбилейная, зу 43	Для ведения личного подсобного хозяйства	2300	2300	Местоположение границ и площади установлено
46		59:13:0190119:22	Аренда	Российская Федерация, край Пермский, м.о. Бардымский, с Елпачиха, ул Юбилейная, зу 47а	Для ведения личного подсобного хозяйства	1188	1188	Местоположение границ и площади установлено

№ п/п	Номер земельного участка в соответствии с чертежом материалов по обоснованию	Кадастровый номер	Правовое положение	Адрес (описание местоположения)	Вид разрешенного использования	Площадь по документу, кв.м	Площадь по проекту, кв.м.	Примечание
47	:24	59:13:0190119:24	Частная собственность	Российская Федерация, край Пермский, м.о. Бардымский, с Елпачиха, ул Солнечная, зу 24а	Для ведения личного подсобного хозяйства	2138	2138	Местоположение границ и площади установлено
48	:25	59:13:0190119:25	Частная собственность	Российская Федерация, край Пермский, м.о. Бардымский, с Елпачиха, ул Солнечная, зу 26а	Для индивидуальной жилой застройки	2500	2523	Исправление реестровой ошибки в сведениях ЕГРН о местоположении границ и площади земельного участка
49	:3	59:13:0190119:3	Частная собственность	Российская Федерация, край Пермский, м.о. Бардымский, с Елпачиха, ул Юбилейная, зу 33	Для ведения личного подсобного хозяйства	1542	1542	Местоположение границ и площади установлено
50	:4	59:13:0190119:4	Частная собственность	Российская Федерация, Пермский край, м.о. Бардымский, с Елпачиха, ул Юбилейная, з/у 35	Для ведения личного подсобного хозяйства	2600	2600	Местоположение границ и площади установлено
51	:5	59:13:0190119:5	Частная собственность	Российская Федерация, край Пермский, м.о. Бардымский, с Елпачиха, ул Юбилейная, зу 37	Для ведения личного подсобного хозяйства	2500	2681	Уточнение местоположения границ и площади земельного участка
52	:6	59:13:0190119:6	Частная собственность	Российская Федерация, край Пермский, м.о. Бардымский, с Елпачиха, ул Юбилейная, зу 39	Для ведения личного подсобного хозяйства	2500	3183	Уточнение местоположения границ и площади земельного участка
53	:7	59:13:0190119:7	Частная	Российская Федерация, край Пермский, м.о. Бардымский, с	Для ведения личного подсобного	2500	3114	Уточнение местоположения

№ п/п	Номер земельного участка в соответствии с чертежом материалов по обоснованию	Кадастровый номер	Правовое положение	Адрес (описание местоположения)	Вид разрешенного использования	Площадь по документу, кв.м	Площадь по проекту, кв.м.	Примечание
			собственность	Елпачиха, ул Юбилейная, зу 41	хозяйства			границ и площади земельного участка
54	:8	59:13:0190119:8	Частная собственность	край Пермский, р-н Бардымский, с. Елпачиха, ул. Юбилейная, дом 43	Для ведения личного подсобного хозяйства	2500	3200	Уточнение местоположения границ и площади земельного участка
55	:9	59:13:0190119:9	Частная собственность	Российская Федерация, край Пермский, м.о. Бардымский, с Елпачиха, ул Юбилейная, зу 45	Для ведения личного подсобного хозяйства	2592	3246	Уточнение местоположения границ и площади земельного участка
56	:1	59:13:0190128:1	Частная собственность	Российская Федерация, край Пермский, м.о. Бардымский, с Елпачиха, ул Юбилейная, зу 1	Для ведения личного подсобного хозяйства	2500	2394	Уточнение местоположения границ и площади земельного участка
57	:11	59:13:0190128:11	Частная собственность	Российская Федерация, край Пермский, м.о. Бардымский, с Елпачиха, ул Юбилейная, зу 11/1	Для ведения личного подсобного хозяйства	1924	1878	Уточнение местоположения границ и площади земельного участка
58	:13	59:13:0190128:13	Частная собственность	Российская Федерация, край Пермский, м.о. Бардымский, с Елпачиха, ул Юбилейная, зу 13	Для ведения личного подсобного хозяйства	2400	3054	Уточнение местоположения границ и площади земельного участка
59	:15	59:13:0190128:15	Частная собственность	Российская Федерация, край Пермский, м.о. Бардымский, с Елпачиха, ул Юбилейная, зу 15	Для ведения личного подсобного хозяйства	2100	2524	Уточнение местоположения границ и площади земельного участка
60	:16	59:13:0190128:16	Частная	Российская Федерация, край Пермский, м.о. Бардымский, с	Для ведения личного подсобного	2000	2562	Уточнение местоположения



№ п/п	Номер земельного участка в соответствии с чертежом материалов по обоснованию	Кадастровый номер	Правовое положение	Адрес (описание местоположения)	Вид разрешенного использования	Площадь по документу, кв.м	Площадь по проекту, кв.м.	Примечание
			собственность	Елпачиха, ул Юбилейная, зу 17	хозяйства			границ и площади земельного участка
61	:18	59:13:0190128:18	Частная собственность	Российская Федерация, край Пермский, м.о. Бардымский, с Елпачиха, ул Юбилейная, зу 19/1	Для ведения личного подсобного хозяйства	1521.88	1521.88	Местоположение границ и площади установлено
62	:19	59:13:0190128:19	Частная собственность	Российская Федерация, край Пермский, м.о. Бардымский, с Елпачиха, ул Юбилейная, зу 19/2	Для ведения личного подсобного хозяйства	2197.22	2197.22	Местоположение границ и площади установлено
63	:2	59:13:0190128:2	Частная собственность	Российская Федерация, край Пермский, м.о. Бардымский, с Елпачиха, ул Юбилейная, зу 3	Для ведения личного подсобного хозяйства	1900	2062	Уточнение местоположения границ и площади земельного участка
64	:20	59:13:0190128:20	-	Российская Федерация, край Пермский, м.о. Бардымский, с Елпачиха, ул Юбилейная, зу 21	Для ведения личного подсобного хозяйства	418.58	418.58	Местоположение границ и площади установлено
65	:21	59:13:0190128:21	Частная собственность	Пермский край, р-н Бардымский, с Елпачиха, ул Юбилейная, д 21	Для ведения личного подсобного хозяйства	1700	1693	Уточнение местоположения границ и площади земельного участка
66	:22	59:13:0190128:22	Частная собственность	Российская Федерация, край Пермский, м.о. Бардымский, с Елпачиха, ул Юбилейная, зу 23	Для ведения личного подсобного хозяйства	2400	2400	Местоположение границ и площади установлено
67	:23	59:13:0190128:23	Частная	Российская Федерация, край Пермский, м.о. Бардымский, с	Для ведения личного подсобного	2300	2872	Уточнение местоположения

№ п/п	Номер земельного участка в соответствии с чертежом материалов по обоснованию	Кадастровый номер	Правовое положение	Адрес (описание местоположения)	Вид разрешенного использования	Площадь по документу, кв.м	Площадь по проекту, кв.м.	Примечание
			собственность	Елпачиха, ул Юбилейная, зу 25	хозяйства			границ и площади земельного участка
68	:24	59:13:0190128:24	Частная собственность	Российская Федерация, край Пермский, м.о. Бардымский, с Елпачиха, ул Юбилейная, зу 27	Для ведения личного подсобного хозяйства	2500	3196	Уточнение местоположения границ и площади земельного участка
69	:25	59:13:0190128:25	Частная собственность	Российская Федерация, край Пермский, м.о. Бардымский, с Елпачиха, ул Солнечная, зу 18а	Для ведения личного подсобного хозяйства	2294	2398	Уточнение местоположения границ и площади земельного участка
70	:26	59:13:0190128:26	Частная собственность	Российская Федерация, край Пермский, м.о. Бардымский, с Елпачиха, ул Солнечная, зу 18	Для ведения личного подсобного хозяйства	2582	2582	Исправление реестровой ошибки в сведениях ЕГРН о местоположении границ и площади земельного участка
71	:27	59:13:0190128:27	Частная собственность	Российская Федерация, край Пермский, м.о. Бардымский, с Елпачиха, ул Солнечная, зу 13	Для ведения личного подсобного хозяйства	2500	3062	Уточнение местоположения границ и площади земельного участка
72	:28	59:13:0190128:28	Частная собственность	Российская Федерация, край Пермский, м.о. Бардымский, с Елпачиха, ул Солнечная, зу 12	Для ведения личного подсобного хозяйства	2500	3041	Уточнение местоположения границ и площади земельного участка
73	:29	59:13:0190128:29	Частная собственность	Российская Федерация, край Пермский, м.о. Бардымский, с Елпачиха, ул Солнечная, зу 11	Для ведения личного подсобного хозяйства	2500	2730	Уточнение местоположения границ и площади земельного участка

№ п/п	Номер земельного участка в соответствии с чертежом материалов по обоснованию	Кадастровый номер	Правовое положение	Адрес (описание местоположения)	Вид разрешенного использования	Площадь по документу, кв.м	Площадь по проекту, кв.м.	Примечание
74	:3	59:13:0190128:3	Частная собственность	Российская Федерация, край Пермский, м.о. Бардымский, с Елпачиха, ул Юбилейная, зу 5	Для ведения личного подсобного хозяйства	2037	2037	Местоположение границ и площади установлено
75	:30	59:13:0190128:30	Частная собственность	Российская Федерация, край Пермский, м.о. Бардымский, с Елпачиха, ул Солнечная, зу 7	Для ведения личного подсобного хозяйства	2400	2458	Уточнение местоположения границ и площади земельного участка
76	:31	59:13:0190128:31	Частная собственность	Российская Федерация, край Пермский, м.о. Бардымский, с Елпачиха, ул Солнечная, зу 6	Для ведения личного подсобного хозяйства	2520	2549	Уточнение местоположения границ и площади земельного участка
77	:32	59:13:0190128:32	Частная собственность	Российская Федерация, край Пермский, м.о. Бардымский, с Елпачиха, ул Солнечная, зу 2	Для ведения личного подсобного хозяйства	2500	2676	Уточнение местоположения границ и площади земельного участка
78	:33	59:13:0190128:33	Частная собственность	Российская Федерация, край Пермский, м.о. Бардымский, с Елпачиха, ул Солнечная, зу 1	Для ведения личного подсобного хозяйства	3000	3000	Местоположение границ и площади установлено
79	:37	59:13:0190128:37	Частная собственность	Российская Федерация, край Пермский, м.о. Бардымский, с Елпачиха, ул Юбилейная, зу 27а	Для объектов общественно-делового значения	65.57	71	Исправление реестровой ошибки в сведениях ЕГРН о местоположении границ и площади земельного участка
80	:38	59:13:0190128:38	-	-		4.04	4.04	Обособленный участок

№ п/п	Номер земельного участка в соответствии с чертежом материалов по обоснованию	Кадастровый номер	Правовое положение	Адрес (описание местоположения)	Вид разрешенного использования	Площадь по документу, кв.м	Площадь по проекту, кв.м.	Примечание
81	:39	59:13:0190128:39	-	-		49	49	Обособленный участок
82	:4	59:13:0190128:4	Частная собственность	Российская Федерация, край Пермский, м.о. Бардымский, с Елпачиха, ул Юбилейная, зу 7/2	Для ведения личного подсобного хозяйства	1332	1432	Уточнение местоположения границ и площади земельного участка
83	:40	59:13:0190128:40	Частная собственность	Российская Федерация, край Пермский, м.о. Бардымский, с Елпачиха, ул Юбилейная, зу 11/2	Для ведения личного подсобного хозяйства	1100	1797	Уточнение местоположения границ и площади земельного участка
84	:41	59:13:0190128:41	Частная собственность	Российская Федерация, край Пермский, м.о. Бардымский, с Елпачиха, ул Юбилейная, зу 7/1	Для ведения личного подсобного хозяйства	1406	1698	Уточнение местоположения границ и площади земельного участка
85	:8	59:13:0190128:8	Частная собственность	Российская Федерация, край Пермский, м.о. Бардымский, с Елпачиха, ул Юбилейная, зу 9/1	Для ведения личного подсобного хозяйства	1334	1635	Уточнение местоположения границ и площади земельного участка
86	:9	59:13:0190128:9	Частная собственность	Российская Федерация, край Пермский, м.о. Бардымский, с Елпачиха, ул Юбилейная, зу 9/2	Для ведения личного подсобного хозяйства	1390	2052	Уточнение местоположения границ и площади земельного участка
87	:1	59:13:0190129:1	Частная собственность	Российская Федерация, край Пермский, м.о. Бардымский, с Елпачиха, ул Юбилейная, зу 24	Для ведения личного подсобного хозяйства	2000	2231	Уточнение местоположения границ и площади земельного участка
88	:10	59:13:0190129:10	Частная	Российская Федерация, край Пермский, м.о. Бардымский, с	Для ведения личного подсобного	1721	1721	Местоположение границ и площади

№ п/п	Номер земельного участка в соответствии с чертежом материалов по обоснованию	Кадастровый номер	Правовое положение	Адрес (описание местоположения)	Вид разрешенного использования	Площадь по документу, кв.м	Площадь по проекту, кв.м.	Примечание
			собственность	Елпачиха, ул М.Джалиля, зу 20	хозяйства			установлено
89	:11	59:13:0190129:11	Частная собственность	Российская Федерация, край Пермский, м.о. Бардымский, с Елпачиха, ул М.Джалиля, зу 18	Для ведения личного подсобного хозяйства	1200	1883	Уточнение местоположения границ и площади земельного участка
90	:12	59:13:0190129:12	Частная собственность	Российская Федерация, край Пермский, м.о. Бардымский, с Елпачиха, ул М.Джалиля, зу 16	Для ведения личного подсобного хозяйства	1856	1856	Местоположение границ и площади установлено
91	:15	59:13:0190129:15	Частная собственность	Российская Федерация, край Пермский, м.о. Бардымский, с Елпачиха, ул М.Джалиля, зу 14	Для ведения личного подсобного хозяйства	1408	1408	Местоположение границ и площади установлено
92	:16	59:13:0190129:16	-	-		4.04	4.04	Обособленный участок
93	:17	59:13:0190129:17	-	-		4.04	4.04	Обособленный участок
94	:2	59:13:0190129:2	Частная собственность	Российская Федерация, край Пермский, м.о. Бардымский, с Елпачиха, ул Юбилейная, зу 22	Для ведения личного подсобного хозяйства	1600	2036	Уточнение местоположения границ и площади земельного участка
95	:3	59:13:0190129:3	Частная собственность	Российская Федерация, край Пермский, м.о. Бардымский, с Елпачиха, ул Юбилейная, зу 20	Для ведения личного подсобного хозяйства	1400	1593	Уточнение местоположения границ и площади земельного участка
96	:4	59:13:0190129:4	Частная	Российская Федерация, край Пермский, м.о. Бардымский, с	Для ведения личного подсобного	1444	1444	Местоположение границ и площади

№ п/п	Номер земельного участка в соответствии с чертежом материалов по обоснованию	Кадастровый номер	Правовое положение	Адрес (описание местоположения)	Вид разрешенного использования	Площадь по документу, кв.м	Площадь по проекту, кв.м.	Примечание
			собственность	Елпачиха, ул Юбилейная, зу 18	хозяйства			установлено
97	:5	59:13:0190129:5	Частная собственность	Российская Федерация, край Пермский, м.о. Бардымский, с Елпачиха, ул Юбилейная, зу 16	Для ведения личного подсобного хозяйства	2090	2090	Местоположение границ и площади установлено
98	:6	59:13:0190129:6	Частная собственность	Российская Федерация, край Пермский, м.о. Бардымский, с Елпачиха, ул М.Джалиля, зу 28	Для ведения личного подсобного хозяйства	1800	1800	Местоположение границ и площади установлено
99	:7	59:13:0190129:7	Частная собственность	Российская Федерация, край Пермский, м.о. Бардымский, с Елпачиха, ул М.Джалиля, зу 26	Для ведения личного подсобного хозяйства	1900	1300	Уточнение местоположения границ и площади земельного участка. Уменьшение площади более 10 %
100	:8	59:13:0190129:8	Частная собственность	Российская Федерация, край Пермский, м.о. Бардымский, с Елпачиха, ул М.Джалиля, зу 24	Для ведения личного подсобного хозяйства	2021	2021	Местоположение границ и площади установлено
101	:9	59:13:0190129:9	Частная собственность	Российская Федерация, край Пермский, м.о. Бардымский, с Елпачиха, ул М.Джалиля, зу 22	Для ведения личного подсобного хозяйства	1400	1400	Местоположение границ и площади установлено
102	:1	59:13:0190130:1	Частная собственность	Российская Федерация, край Пермский, м.о. Бардымский, с Елпачиха, ул М.Джалиля, зу 23	Для личного подсобного хозяйства	1320	1441	Уточнение местоположения границ и площади земельного участка

№ п/п	Номер земельного участка в соответствии с чертежом материалов по обоснованию	Кадастровый номер	Правовое положение	Адрес (описание местоположения)	Вид разрешенного использования	Площадь по документу, кв.м	Площадь по проекту, кв.м.	Примечание
103	:10	59:13:0190130:10	Частная собственность	Российская Федерация, край Пермский, м.о. Бардымский, с Елпачиха, ул М.Джалиля, зу 41	Для ведения личного подсобного хозяйства	2200	2123	Уточнение местоположения границ и площади земельного участка
104	:11	59:13:0190130:11	Частная собственность	Российская Федерация, край Пермский, м.о. Бардымский, с Елпачиха, ул М.Джалиля, зу 43	Для ведения личного подсобного хозяйства	2100	2100	Местоположение границ и площади установлено
105	:12	59:13:0190130:12	Частная собственность	Российская Федерация, край Пермский, м.о. Бардымский, с Елпачиха, ул Ленина, зу 53	Для ведения личного подсобного хозяйства	1700	1977	Уточнение местоположения границ и площади земельного участка
106	:13	59:13:0190130:13	Частная собственность	Российская Федерация, край Пермский, м.о. Бардымский, с Елпачиха, ул Ленина, зу 55	Для подсобного хозяйства	1800	1366	Уточнение местоположения границ и площади земельного участка. Уменьшение площади более 10%
107	:14	59:13:0190130:14	Частная собственность	Российская Федерация, край Пермский, м.о. Бардымский, с Елпачиха, ул Ленина, зу 57	Для ведения личного подсобного хозяйства	1088	1160	Уточнение местоположения границ и площади земельного участка
108	:15	59:13:0190130:15	Муниципальная собственность	Российская Федерация, край Пермский, м.о. Бардымский, с Елпачиха, ул Ленина, зу 59	Для размещения объектов СДК	3700	3700	Местоположение границ и площади установлено
109	:16	59:13:0190130:16	Частная	Российская Федерация, край Пермский, м.о. Бардымский, с	Для ведения личного подсобного	1000	1111	Уточнение местоположения



№ п/п	Номер земельного участка в соответствии с чертежом материалов по обоснованию	Кадастровый номер	Правовое положение	Адрес (описание местоположения)	Вид разрешенного использования	Площадь по документу, кв.м	Площадь по проекту, кв.м.	Примечание
			собственность	Елпачиха, ул Ленина, зу 61	хозяйства			границ и площади земельного участка
110	:175	59:13:0190130:175	Аренда	Пермский край, Бардымский р-н, с. Елпачиха	антенны сотовой, радиорелейной и спутниковой связи	25	25	Местоположение границ и площади установлено
111	:18	59:13:0190130:18	Частная собственность	Российская Федерация, край Пермский, м.о. Бардымский, с Елпачиха, ул Ленина, зу 59А	Для размещения магазина	234	238	Исправление реестровой ошибки в сведениях ЕГРН о местоположении границ и площади земельного участка
112	:19	59:13:0190130:19	Частная собственность	Российская Федерация, край Пермский, м.о. Бардымский, с Елпачиха, ул М.Джалиля, зу 1	Для ведения личного подсобного хозяйства	1200	1160	Уточнение местоположения границ и площади земельного участка
113	:2	59:13:0190130:2	Частная собственность	Российская Федерация, край Пермский, м.о. Бардымский, с Елпачиха, ул М.Джалиля, зу 25	Для личного подсобного хозяйства	2450	2556	Уточнение местоположения границ и площади земельного участка
114	:20	59:13:0190130:20	Частная собственность	Российская Федерация, край Пермский, м.о. Бардымский, с Елпачиха, ул М.Джалиля, зу 3	Для ведения личного подсобного хозяйства	998.16	998.16	Местоположение границ и площади установлено
115	:21	59:13:0190130:21	Частная собственность	Российская Федерация, край Пермский, м.о. Бардымский, с Елпачиха, ул М.Джалиля, зу 5	Для ведения личного подсобного хозяйства	1800	1800	Местоположение границ и площади установлено

№ п/п	Номер земельного участка в соответствии с чертежом материалов по обоснованию	Кадастровый номер	Правовое положение	Адрес (описание местоположения)	Вид разрешенного использования	Площадь по документу, кв.м	Площадь по проекту, кв.м.	Примечание
116	:22	59:13:0190130:22	Частная собственность	Российская Федерация, край Пермский, м.о. Бардымский, с Елпачиха, ул М.Джалиля, зу 7	Для ведения личного подсобного хозяйства	1304	1304	Местоположение границ и площади установлено
117	:24	59:13:0190130:24	Частная собственность	Российская Федерация, край Пермский, м.о. Бардымский, с Елпачиха, ул М.Джалиля, зу 13	Для личного подсобного хозяйства	1615	1615	Местоположение границ и площади установлено
118	:25	59:13:0190130:25	Частная собственность	Российская Федерация, край Пермский, м.о. Бардымский, с Елпачиха, ул М.Джалиля, зу 15	Для подсобного хозяйства	1500	1500	Местоположение границ и площади установлено
119	:26	59:13:0190130:26	Частная собственность	Российская Федерация, Пермский край, м.о. Бардымский, с Елпачиха, ул М.Джалиля, з/у 17	Для ведения личного подсобного хозяйства	1300	1300	Местоположение границ и площади установлено
120	:27	59:13:0190130:27	Частная собственность	Российская Федерация, край Пермский, м.о. Бардымский, с Елпачиха, ул М.Джалиля, зу 19	Для личного подсобного хозяйства	864	864	Местоположение границ и площади установлено
121	:28	59:13:0190130:28	Частная собственность	Российская Федерация, край Пермский, м.о. Бардымский, с Елпачиха, ул М.Джалиля, зу 21	Для ведения личного подсобного хозяйства	978	978	Местоположение границ и площади установлено
122	:3	59:13:0190130:3	Частная собственность	Российская Федерация, край Пермский, м.о. Бардымский, с Елпачиха, ул М.Джалиля, зу 29	Для ведения личного подсобного хозяйства	1200	1205	Уточнение местоположения границ и площади земельного участка

№ п/п	Номер земельного участка в соответствии с чертежом материалов по обоснованию	Кадастровый номер	Правовое положение	Адрес (описание местоположения)	Вид разрешенного использования	Площадь по документу, кв.м	Площадь по проекту, кв.м.	Примечание
123	:32	59:13:0190130:32	-	-		4.04	4.04	Обособленный участок
124	:33	59:13:0190130:33	-	-		4.04	4.04	Обособленный участок
125	:4	59:13:0190130:4	Частная собственность	Российская Федерация, край Пермский, м.о. Бардымский, с Елпачиха, ул М.Джалиля, зу 31	Для ведения личного подсобного хозяйства	1500	1500	Местоположение границ и площади установлено
126	:5	59:13:0190130:5	Частная собственность	Российская Федерация, край Пермский, м.о. Бардымский, с Елпачиха, ул М.Джалиля, зу 33	Для ведения личного подсобного хозяйства	1633	1633	Местоположение границ и площади установлено
127	:6	59:13:0190130:6	Частная собственность	Пермский край, р-н Бардымский, с. Елпачиха, ул. М.Джалиля, д. 35	Личное подсобное хозяйство	1192	1192	Местоположение границ и площади установлено
128	:63	59:13:0190130:63	Частная собственность	Российская Федерация, край Пермский, м.о. Бардымский, с Елпачиха, ул М.Джалиля, зу 11	Для личного подсобного хозяйства	1773	1773	Местоположение границ и площади установлено
129	:8	59:13:0190130:8	Частная собственность	Российская Федерация, край Пермский, м.о. Бардымский, с Елпачиха, ул М.Джалиля, зу 37	Для личного подсобного хозяйства	1568	1571	Уточнение местоположения границ и площади земельного участка
130	:9	59:13:0190130:9	Частная собственность	Российская Федерация, край Пермский, м.о. Бардымский, с Елпачиха, ул М.Джалиля, зу 39	Для ведения личного подсобного хозяйства	1000	1560	Уточнение местоположения границ и площади земельного участка

№ п/п	Номер земельного участка в соответствии с чертежом материалов по обоснованию	Кадастровый номер	Правовое положение	Адрес (описание местоположения)	Вид разрешенного использования	Площадь по документу, кв.м	Площадь по проекту, кв.м.	Примечание
131	:1	59:13:0190131:1	Частная собственность	Российская Федерация, край Пермский, м.о. Бардымский, с Елпачиха, ул М.Джалиля, зу 68	Для ведения личного подсобного хозяйства	640	966	Уточнение местоположения границ и площади земельного участка
132	:10	59:13:0190131:10	Частная собственность	Российская Федерация, край Пермский, м.о. Бардымский, с Елпачиха, ул М.Джалиля, зу 52	Для ведения личного подсобного хозяйства	1166	1179	Исправление реестровой ошибки в сведениях ЕГРН о местоположении границ и площади земельного участка
133	:11	59:13:0190131:11	Частная собственность	Российская Федерация, край Пермский, м.о. Бардымский, с Елпачиха, ул М.Джалиля, зу 35	Для ведения личного подсобного хозяйства	1000	1089	Уточнение местоположения границ и площади земельного участка
134	:13	59:13:0190131:13	Частная собственность	Российская Федерация, край Пермский, м.о. Бардымский, с Елпачиха, ул М.Джалиля, зу 30	Для ведения личного подсобного хозяйства	2100	1844	Уточнение местоположения границ и площади земельного участка. Уменьшение площади более 10%
135	:14	59:13:0190131:14	Частная собственность	Российская Федерация, край Пермский, м.о. Бардымский, с Елпачиха, ул Юбилейная, зу 14	Для ведения личного подсобного хозяйства	1303	1670	Уточнение местоположения границ и площади земельного участка
136	:15	59:13:0190131:15	Частная собственность	Российская Федерация, край Пермский, м.о. Бардымский, с Елпачиха, ул Юбилейная, зу 12	Для ведения личного подсобного хозяйства	1200	1374	Уточнение местоположения границ и площади земельного участка

№ п/п	Номер земельного участка в соответствии с чертежом материалов по обоснованию	Кадастровый номер	Правовое положение	Адрес (описание местоположения)	Вид разрешенного использования	Площадь по документу, кв.м	Площадь по проекту, кв.м.	Примечание
137	:16	59:13:0190131:16	Частная собственность	Российская Федерация, край Пермский, м.о. Бардымский, с Елпачиха, ул Юбилейная, зу 10	Для ведения личного подсобного хозяйства	1500	1511	Уточнение местоположения границ и площади земельного участка
138	:168	59:13:0190131:168	Частная собственность	Российская Федерация, край Пермский, м.о. Бардымский, с Елпачиха, ул М.Джалиля, зу 32	Для ведения личного подсобного хозяйства	1512	1512	Местоположение границ и площади установлено
139	:17	59:13:0190131:17	Частная собственность	Российская Федерация, край Пермский, м.о. Бардымский, с Елпачиха, ул Юбилейная, зу 8	Для ведения личного подсобного хозяйства	1596	1915	Уточнение местоположения границ и площади земельного участка
140	:18	59:13:0190131:18	Частная собственность	Российская Федерация, край Пермский, м.о. Бардымский, с Елпачиха, ул Юбилейная, зу 6	Для ведения личного подсобного хозяйства	2500	2461	Уточнение местоположения границ и площади земельного участка
141	:19	59:13:0190131:19	Частная собственность	Российская Федерация, край Пермский, м.о. Бардымский, с Елпачиха, ул Юбилейная, зу 4	Для ведения личного подсобного хозяйства	1500	2200	Уточнение местоположения границ и площади земельного участка
142	:2	59:13:0190131:2	Частная собственность	Российская Федерация, край Пермский, м.о. Бардымский, с Елпачиха, ул М.Джалиля, зу 67	Для ведения личного подсобного хозяйства	2000	1420	Уточнение местоположения границ и площади земельного участка. Уменьшение площади более 10%
143	:21	59:13:0190131:21	Частная	Российская Федерация, край Пермский, м.о. Бардымский, с	Для ведения личного подсобного	1000	1079	Уточнение местоположения

№ п/п	Номер земельного участка в соответствии с чертежом материалов по обоснованию	Кадастровый номер	Правовое положение	Адрес (описание местоположения)	Вид разрешенного использования	Площадь по документу, кв.м	Площадь по проекту, кв.м.	Примечание
			собственность	Елпачиха, ул Юбилейная, зу 2/1	хозяйства			границ и площади земельного участка
144	:22	59:13:0190131:22	Частная собственность	Российская Федерация, край Пермский, м.о. Бардымский, с Елпачиха, ул Юбилейная, зу 2/2	Для ведения личного подсобного хозяйства	880,15	880,15	Местоположение границ и площади установлено
145	:24	59:13:0190131:24	Частная собственность	Российская Федерация, край Пермский, м.о. Бардымский, с Елпачиха, ул М.Джалиля, зу 70	Для ведения личного подсобного хозяйства	1200	1231	Уточнение местоположения границ и площади земельного участка
146	:29	59:13:0190131:29		-		4,04	4,04	Обособленный участок
147	:30	59:13:0190131:30	Частная собственность	Российская Федерация, край Пермский, м.о. Бардымский, с Елпачиха, ул М.Джалиля, зу 71	Для ведения личного подсобного хозяйства	1296	1309	Исправление реестровой ошибки в сведениях ЕГРН о местоположении границ и площади земельного участка
148	:31	59:13:0190131:31	Частная собственность	Российская Федерация, край Пермский, м.о. Бардымский, с Елпачиха, ул М.Джалиля, зу 64	Для ведения личного подсобного хозяйства	1323	1323	Местоположение границ и площади установлено
149	:4	59:13:0190131:4	Частная собственность	Российская Федерация, край Пермский, м.о. Бардымский, с Елпачиха, ул М.Джалиля, зу 63	Для ведения личного подсобного хозяйства	1986	1986	Местоположение границ и площади установлено
150	:5	59:13:0190131:5	Частная	Российская Федерация, край Пермский, м.о. Бардымский, с	Для ведения личного подсобного	2340	2340	Местоположение границ и площади установлено

№ п/п	Номер земельного участка в соответствии с чертежом материалов по обоснованию	Кадастровый номер	Правовое положение	Адрес (описание местоположения)	Вид разрешенного использования	Площадь по документу, кв.м	Площадь по проекту, кв.м.	Примечание
			собственность	Елпачиха, ул М.Джалиля, зу 62	хозяйства			
151	:6	59:13:0190131:6	Частная собственность	Российская Федерация, край Пермский, м.о. Бардымский, с Елпачиха, ул М.Джалиля, зу 58	Для ведения личного подсобного хозяйства	1500	1407	Уточнение местоположения границ и площади земельного участка
152	:7	59:13:0190131:7	Частная собственность	Российская Федерация, край Пермский, м.о. Бардымский, с Елпачиха, ул М.Джалиля, зу 56	Для ведения личного подсобного хозяйства	1500	1327	Уточнение местоположения границ и площади земельного участка. Уменьшение площади более 10%
153	:8	59:13:0190131:8	Частная собственность	Российская Федерация, край Пермский, м.о. Бардымский, с Елпачиха, ул М.Джалиля, зу 54	Для ведения личного подсобного хозяйства	2000	2317	Уточнение местоположения границ и площади земельного участка
154	:9	59:13:0190131:9	Частная собственность	Российская Федерация, край Пермский, м.о. Бардымский, с Елпачиха, ул М.Джалиля, зу 54А	Для ведения личного подсобного хозяйства	528	538	Уточнение местоположения границ и площади земельного участка
155	:1	59:13:0190133:1	Частная собственность	Российская Федерация, край Пермский, м.о. Бардымский, с Елпачиха, ул Ленина, зу 47	Для ведения личного подсобного хозяйства	2500	3196	Уточнение местоположения границ и площади земельного участка
156	:10	59:13:0190133:10	Частная собственность	Российская Федерация, край Пермский, м.о. Бардымский, с Елпачиха, ул М.Джалиля, зу 46	Для ведения личного подсобного хозяйства	1844	1844	Местоположение границ и площади установлено



№ п/п	Номер земельного участка в соответствии с чертежом материалов по обоснованию	Кадастровый номер	Правовое положение	Адрес (описание местоположения)	Вид разрешенного использования	Площадь по документу, кв.м	Площадь по проекту, кв.м.	Примечание
157	:11	59:13:0190133:11	Частная собственность	Российская Федерация, край Пермский, м.о. Бардымский, с Елпачиха, ул М.Джалиля, зу 47	Для ведения личного подсобного хозяйства	900	900	Местоположение границ и площади установлено
158	:12	59:13:0190133:12	Частная собственность	Российская Федерация, край Пермский, м.о. Бардымский, с Елпачиха, ул М.Джалиля, зу 49	Для ведения личного подсобного хозяйства	1310	1767	Уточнение местоположения границ и площади земельного участка
159	:14	59:13:0190133:14	Частная собственность	Российская Федерация, край Пермский, м.о. Бардымский, с Елпачиха, ул М.Джалиля, зу 57	Для ведения личного подсобного хозяйства	1947	2382	Уточнение местоположения границ и площади земельного участка
160	:16	59:13:0190133:16	Частная собственность	Российская Федерация, край Пермский, м.о. Бардымский, с Елпачиха, ул М.Джалиля, зу 51	Для ведения личного подсобного хозяйства	2500	2538	Уточнение местоположения границ и площади земельного участка
161	:17	59:13:0190133:17		-		4.04	4.04	Обособленный участок
162	:18	59:13:0190133:18		-		4.04	4.04	Обособленный участок
163	:19	59:13:0190133:19		-		4.04	4.04	Обособленный участок
164	:2	59:13:0190133:2	Частная собственность	Российская Федерация, край Пермский, м.о. Бардымский, с Елпачиха, ул Ленина, зу 49	Для ведения личного подсобного хозяйства	1500	1601	Уточнение местоположения границ и площади земельного участка
165	:20	59:13:0190133:20		-		4.04	4.04	Обособленный участок

№ п/п	Номер земельного участка в соответствии с чертежом материалов по обоснованию	Кадастровый номер	Правовое положение	Адрес (описание местоположения)	Вид разрешенного использования	Площадь по документу, кв.м	Площадь по проекту, кв.м.	Примечание
166	:21	59:13:0190133:21		-		4.04	4.04	Обособленный участок
167	:23	59:13:0190133:23	Частная собственность	Российская Федерация, край Пермский, м.о. Бардымский, с Елпачиха, ул М.Джалиля, зу 53	Для ведения личного подсобного хозяйства	198	209	Уточнение местоположения границ и площади земельного участка
168	:4	59:13:0190133:4	Частная собственность	Российская Федерация, край Пермский, м.о. Бардымский, с Елпачиха, ул М.Джалиля, зу 44	Для ведения личного подсобного хозяйства	1200	1200	Уточнение местоположения границ и площади земельного участка
169	:5	59:13:0190133:5	Частная собственность	Российская Федерация, край Пермский, м.о. Бардымский, с Елпачиха, ул М.Джалиля, зу 42	Для ведения личного подсобного хозяйства	1000	1460	Уточнение местоположения границ и площади земельного участка
170	:6	59:13:0190133:6	Частная собственность	Российская Федерация, край Пермский, м.о. Бардымский, с Елпачиха, ул М.Джалиля, зу 40	Для ведения личного подсобного хозяйства	1500	2155	Уточнение местоположения границ и площади земельного участка
171	:8	59:13:0190133:8	Частная собственность	Российская Федерация, край Пермский, м.о. Бардымский, с Елпачиха, ул М.Джалиля, зу 36	Для ведения личного подсобного хозяйства	1600	1678	Уточнение местоположения границ и площади земельного участка
172	:9	59:13:0190133:9	Частная собственность	Российская Федерация, край Пермский, м.о. Бардымский, с Елпачиха, ул М.Джалиля, зу 45	Для ведения личного подсобного хозяйства	1500	2014	Уточнение местоположения границ и площади земельного участка
173	:1	59:13:0190210:1	Частная	Российская Федерация, Пермский край, м.о. Бардымский, с Елпачиха,	Для ведения личного подсобного	2052	2052	Местоположение границ и площади

№ п/п	Номер земельного участка в соответствии с чертежом материалов по обоснованию	Кадастровый номер	Правовое положение	Адрес (описание местоположения)	Вид разрешенного использования	Площадь по документу, кв.м	Площадь по проекту, кв.м.	Примечание
			собственность	ул Ленина, з/у 52	хозяйства			установлено
174	:10	59:13:0190210:10	Частная собственность	Российская Федерация, край Пермский, м.о. Бардымский, с Елпачиха, ул Нариманова, зу 5	Для ведения личного подсобного хозяйства	1101,9	1101,9	Местоположение границ и площади установлено
175	:11	59:13:0190210:11	Частная собственность	Российская Федерация, край Пермский, м.о. Бардымский, с Елпачиха, ул Нариманова, зу 7	Для ведения личного подсобного хозяйства	1000	1000	Местоположение границ и площади установлено
176	:12	59:13:0190210:12	Частная собственность	Российская Федерация, край Пермский, м.о. Бардымский, с Елпачиха, ул Нариманова, зу 9	Для ведения личного подсобного хозяйства	2000	2000	Уточнение местоположения границ и площади земельного участка
177	:13	59:13:0190210:13	Частная собственность	Российская Федерация, край Пермский, м.о. Бардымский, с Елпачиха, ул Нариманова, зу 11	Для ведения личного подсобного хозяйства	2800	3500	Уточнение местоположения границ и площади земельного участка
178	:14	59:13:0190210:14	Частная собственность	Российская Федерация, край Пермский, м.о. Бардымский, с Елпачиха, ул Нариманова, зу 13	Для ведения личного подсобного хозяйства	1107	1662	Уточнение местоположения границ и площади земельного участка
179	:2	59:13:0190210:2	Частная собственность	Российская Федерация, край Пермский, м.о. Бардымский, с Елпачиха, ул Ленина, зу 50	Для ведения личного подсобного хозяйства	1500	1958	Уточнение местоположения границ и площади земельного участка
180	:20	59:13:0190210:20	Частная	Российская Федерация, край Пермский, м.о. Бардымский, с	Для ведения личного подсобного	800	800	Местоположение границ и площади

№ п/п	Номер земельного участка в соответствии с чертежом материалов по обоснованию	Кадастровый номер	Правовое положение	Адрес (описание местоположения)	Вид разрешенного использования	Площадь по документу, кв.м	Площадь по проекту, кв.м.	Примечание
			собственность	Елпачиха, ул Ленина, зу 44а	хозяйства			установлено
181	:21	59:13:0190210:21	Частная собственность	Российская Федерация, край Пермский, м.о. Бардымский, с Елпачиха, ул Ленина, зу 44	Для ведения личного подсобного хозяйства	845	845	Местоположение границ и площади установлено
182	:22	59:13:0190210:22	Частная собственность	Российская Федерация, край Пермский, м.о. Бардымский, с Елпачиха, ул Ленина, зу 42а	Для размещения объектов торговли	148	148	Местоположение границ и площади установлено
183	:23	59:13:0190210:23	Частная собственность	Российская Федерация, край Пермский, м.о. Бардымский, с Елпачиха, ул Ленина, зу 42	Для ведения личного подсобного хозяйства	1800	1800	Местоположение границ и площади установлено
184	:3	59:13:0190210:3	Частная собственность	Российская Федерация, край Пермский, м.о. Бардымский, с Елпачиха, ул Ленина, зу 48	Для ведения личного подсобного хозяйства	2261	2261	Местоположение границ и площади установлено
185	:5	59:13:0190210:5	Частная собственность	Российская Федерация, край Пермский, м.о. Бардымский, с Елпачиха, ул Ленина, зу 46	Для ведения личного подсобного хозяйства	1900	2185	Уточнение местоположения границ и площади земельного участка
186	:8	59:13:0190210:8	Частная собственность	Российская Федерация, край Пермский, м.о. Бардымский, с Елпачиха, ул Нариманова, зу 2	Для ведения личного подсобного хозяйства	2000	1881	Уточнение местоположения границ и площади земельного участка
187	:9	59:13:0190210:9	Частная	Российская Федерация, край Пермский, м.о. Бардымский, с	Для объектов общественно-	260,25	260,25	Местоположение границ и площади

№ п/п	Номер земельного участка в соответствии с чертежом материалов по обоснованию	Кадастровый номер	Правовое положение	Адрес (описание местоположения)	Вид разрешенного использования	Площадь по документу, кв.м	Площадь по проекту, кв.м.	Примечание
			собственность	Елпачиха, ул Ленина, зу 40	делового значения			установлено
188	:1	59:13:0190211:1	Частная собственность	Российская Федерация, край Пермский, м.о. Бардымский, с Елпачиха, ул Нариманова, зу 30	Для ведения личного подсобного хозяйства	2444	2444	Местоположение границ и площади установлено
189	:10	59:13:0190211:10	Частная собственность	Российская Федерация, край Пермский, м.о. Бардымский, с Елпачиха, ул Нариманова, зу 18	Для ведения личного подсобного хозяйства	1900	1900	Местоположение границ и площади установлено
190	:11	59:13:0190211:11	Частная собственность	Российская Федерация, край Пермский, м.о. Бардымский, с Елпачиха, ул Нариманова, зу 16	Для ведения личного подсобного хозяйства	1500	1562	Уточнение местоположения границ и площади земельного участка
191	:13	59:13:0190211:13	Частная собственность	Российская Федерация, край Пермский, м.о. Бардымский, с Елпачиха, ул Нариманова, зу 14	Для ведения личного подсобного хозяйства	1800	1776	Уточнение местоположения границ и площади земельного участка
192	:15	59:13:0190211:15	Частная собственность	Российская Федерация, край Пермский, м.о. Бардымский, с Елпачиха, ул Нариманова, зу 8	Для ведения личного подсобного хозяйства	2288	2398	Уточнение местоположения границ и площади земельного участка
193	:17	59:13:0190211:17	Частная собственность	Российская Федерация, край Пермский, м.о. Бардымский, с Елпачиха, ул Нариманова, зу 3	Для ведения личного подсобного хозяйства	1798	2207	Уточнение местоположения границ и площади земельного участка
194	:173	59:13:0190211:173	Частная	Российская Федерация, Пермский край, муниципальный округ	Для ведения личного подсобного	873	873	Местоположение границ и площади

№ п/п	Номер земельного участка в соответствии с чертежом материалов по обоснованию	Кадастровый номер	Правовое положение	Адрес (описание местоположения)	Вид разрешенного использования	Площадь по документу, кв.м	Площадь по проекту, кв.м.	Примечание
			собственность	Бардымский, село Елпачиха, улица Нариманова	хозяйства			установлено
195	:174	59:13:0190211:174	Частная собственность	Российская Федерация, Пермский край, муниципальный округ Бардымский, село Елпачиха, улица Нариманова	Для ведения личного подсобного хозяйства	1449	1449	Местоположение границ и площади установлено
196	:2	59:13:0190211:2	Частная собственность	Российская Федерация, край Пермский, м.о. Бардымский, с Елпачиха, ул Нариманова, зу 28а	Для ведения личного подсобного хозяйства	2300	2300	Местоположение границ и площади установлено
197	:21	59:13:0190211:21	Частная собственность	край Пермский, р-н Бардымский, с. Елпачиха, ул. Ленина, дом 34	Для ведения личного подсобного хозяйства	1820	1820	Местоположение границ и площади установлено
198	:22	59:13:0190211:22	Частная собственность	Российская Федерация, край Пермский, м.о. Бардымский, с Елпачиха, ул Ленина, зу 32	Для ведения личного подсобного хозяйства	1975.47	1975.47	Местоположение границ и площади установлено
199	:23	59:13:0190211:23	Частная собственность	Российская Федерация, край Пермский, м.о. Бардымский, с Елпачиха, ул Ленина, зу 30	Для ведения личного подсобного хозяйства	2100	2128	Уточнение местоположения границ и площади земельного участка
200	:24	59:13:0190211:24	Частная собственность	Российская Федерация, край Пермский, м.о. Бардымский, с Елпачиха, ул Гагарина, зу 12	Для ведения личного подсобного хозяйства	1677	1677	Местоположение границ и площади установлено

№ п/п	Номер земельного участка в соответствии с чертежом материалов по обоснованию	Кадастровый номер	Правовое положение	Адрес (описание местоположения)	Вид разрешенного использования	Площадь по документу, кв.м	Площадь по проекту, кв.м.	Примечание
201	:25	59:13:0190211:25	Частная собственность	Российская Федерация, край Пермский, м.о. Бардымский, с Елпачиха, ул Гагарина, зу 10	Для ведения личного подсобного хозяйства	1800	1800	Местоположение границ и площади установлено
202	:27	59:13:0190211:27	Частная собственность	Российская Федерация, край Пермский, м.о. Бардымский, с Елпачиха, ул Гагарина, зу 6	Для ведения личного подсобного хозяйства	2400	2393	Уточнение местоположения границ и площади земельного участка
203	:28	59:13:0190211:28	Частная собственность	Российская Федерация, край Пермский, м.о. Бардымский, с Елпачиха, ул Гагарина, зу 4	Для ведения личного подсобного хозяйства	2801	2801	Местоположение границ и площади установлено
204	:29	59:13:0190211:29	Частная собственность	Российская Федерация, край Пермский, м.о. Бардымский, с Елпачиха, ул Гагарина, зу 2	Для ведения личного подсобного хозяйства	1600	1600	Местоположение границ и площади установлено
205	:3	59:13:0190211:3	Частная собственность	Российская Федерация, край Пермский, м.о. Бардымский, с Елпачиха, ул Нариманова, зу 28	Для ведения личного подсобного хозяйства	1200	1507	Уточнение местоположения границ и площади земельного участка
206	:30	59:13:0190211:30	Частная собственность	Российская Федерация, край Пермский, м.о. Бардымский, с Елпачиха, ул Нариманова, зу 34	Для ведения личного подсобного хозяйства	2300	2172	Уточнение местоположения границ и площади земельного участка
207	:31	59:13:0190211:31	Частная собственность	Российская Федерация, край Пермский, м.о. Бардымский, с Елпачиха, ул Нариманова, зу 32	Для ведения личного подсобного хозяйства	1600	1600	Местоположение границ и площади установлено

№ п/п	Номер земельного участка в соответствии с чертежом материалов по обоснованию	Кадастровый номер	Правовое положение	Адрес (описание местоположения)	Вид разрешенного использования	Площадь по документу, кв.м	Площадь по проекту, кв.м.	Примечание
208	:34	59:13:0190211:34	-	-		4.04	4.04	Обособленный участок
209	:35	59:13:0190211:35	-	-		4.04	4.04	Обособленный участок
210	:36	59:13:0190211:36	-	-		4.04	4.04	Обособленный участок
211	:38	59:13:0190211:38	Частная собственность	Российская Федерация, край Пермский, м.о. Бардымский, с Елпачиха, ул Ленина, зу 36	Для объектов общественно-делового значения	1100	1100	Местоположение границ и площади установлено
212	:39	59:13:0190211:39	Частная собственность	Российская Федерация, край Пермский, м.о. Бардымский, с Елпачиха, ул Нариманова, зу 12	Для ведения личного подсобного хозяйства	1700	1712	Уточнение местоположения границ и площади земельного участка
213	:4	59:13:0190211:4	Частная собственность	Российская Федерация, край Пермский, м.о. Бардымский, с Елпачиха, ул Нариманова, зу 26	Для ведения личного подсобного хозяйства	2600	2141	Уточнение местоположения границ и площади земельного участка. Уменьшение площади более 10%
214	:5	59:13:0190211:5	Частная собственность	Российская Федерация, край Пермский, м.о. Бардымский, с Елпачиха, ул Нариманова, зу 24	Для ведения личного подсобного хозяйства	2200	2200	Уточнение местоположения границ и площади земельного участка
215	:8	59:13:0190211:8	Частная собственность	Российская Федерация, край Пермский, м.о. Бардымский, с Елпачиха, ул Нариманова, зу 20	Для ведения личного подсобного хозяйства	1500	1500	Уточнение местоположения границ и площади земельного участка



### 1.1.6. Перечень и сведения о площади и виде разрешенного использования образуемых земельных участков

Таблица 3

№ п/п	Номер земельного участка в соответствии с чертежом	Кадастровый номер	Адрес (описание местоположения)	Вид разрешенного использования	Площадь по проекту, кв.м.	Способ образования	Отнесение к территориям общего пользования (ТОП)
1	:ЗУ1	:ЗУ1	Пермский край, Бардымский м.о., с. Елпачиха. Ул. Мира	Для ведения личного подсобного хозяйства (приусадебный земельный участок)	1702	Образование из земель	-
2	:ЗУ2	:ЗУ2	Пермский край, Бардымский м.о., с. Елпачиха. Ул. Мира	Для ведения личного подсобного хозяйства (приусадебный земельный участок)	1725	Образование из земель	-
3	:ЗУ3	:ЗУ3	Пермский край, Бардымский м.о., с. Елпачиха. Ул. Мира	Для ведения личного подсобного хозяйства (приусадебный земельный участок)	1623	Образование из земель	-
4	:ЗУ4	:ЗУ4	Пермский край, Бардымский м.о., с. Елпачиха. Ул. Мира	Для ведения личного подсобного хозяйства (приусадебный земельный участок)	929	Образование из земель	-
5	:ЗУ5	:ЗУ5	Российская Федерация, край Пермский, м.о. Бардымский,	Для ведения личного подсобного хозяйства (приусадебный	2479	Образование из земель	-

№ п/п	Номер земельного участка в соответствии с чертежом	Кадастровый номер	Адрес (описание местоположения)	Вид разрешенного использования	Площадь по проекту, кв.м.	Способ образования	Отнесение к территориям общего пользования (ТОП)
			с Елпачиха, ул М.Джалиля	земельный участок)			
6	:ЗУ6	:ЗУ6	Пермский край, Бардымский м.о., с. Елпачиха, ул. М.Джалиля	Для ведения личного подсобного хозяйства (приусадебный земельный участок)	1492	Образование из земель	-
7	:ЗУ7	:ЗУ7	край Пермский, м.о. Бардымский, с Елпачиха, ул М.Джалиля	Для ведения личного подсобного хозяйства (приусадебный земельный участок)	1241	Образование из земель	-
8	:ЗУ8	:ЗУ8	край Пермский, м.о. Бардымский, с Елпачиха, ул М.Джалиля	Для ведения личного подсобного хозяйства (приусадебный земельный участок)	1756	Образование из земель	-
9	:ЗУ9	:ЗУ9	Пермский край Бардымский м.о., с. Елпачиха, ул. Ленина	Для ведения личного подсобного хозяйства (приусадебный земельный участок)	1448	Образование из земель	-

№ п/п	Номер земельного участка в соответствии с чертежом	Кадастровый номер	Адрес (описание местоположения)	Вид разрешенного использования	Площадь по проекту, кв.м.	Способ образования	Отнесение к территориям общего пользования (ТОП)
10	:ЗУ10	:ЗУ10	Пермский край, Бардымский м.о., с. Елпачиха, ул. Гагарина	Для ведения личного подсобного хозяйства (приусадебный земельный участок)	857	Образование из земель	-
11	:ЗУ11	:ЗУ11	Пермский край, Бардымский м.о., с. Елпачиха, ул. Гагарина	Для ведения личного подсобного хозяйства (приусадебный земельный участок)	1504	Образование из земель	-
12	:ЗУ12	:ЗУ12	Пермский край, Бардымский м.о., с. Елпачиха, ул. 1 Мая	Земельные участки (территории) общего пользования	1094	Образование из земель	ТОП
13	:ЗУ13	:ЗУ13	Пермский край, Бардымский м.о., с. Елпачиха, ул. Солнечная	Земельные участки (территории) общего пользования	4698	Образование из земель	ТОП
14	:ЗУ14	:ЗУ14	Пермский край, Бардымский м.о., с. Елпачиха, ул. М.Джалиля	Земельные участки (территории) общего пользования	1776	Образование из земель	ТОП
15	:ЗУ15	:ЗУ15	Пермский край, Бардымский м.о., с. Елпачиха, ул.	Земельные участки (территории) общего	4930	Образование из земель	ТОП

№ п/п	Номер земельного участка в соответствии с чертежом	Кадастровый номер	Адрес (описание местоположения)	Вид разрешенного использования	Площадь по проекту, кв.м.	Способ образования	Отнесение к территориям общего пользования (ТОП)
			Юбилейная	пользования			
16	:ЗУ16	:ЗУ16	Пермский край, Бардымский м.о., с. Елпачиха, ул. М.Джалиля	Земельные участки (территории) общего пользования	2236	Образование из земель	ТОП
17	:ЗУ17	:ЗУ17	Пермский край, Бардымский м.о., с. Елпачиха, ул. М.Джалиля	Земельные участки (территории) общего пользования	1789	Образование из земель	ТОП
18	:ЗУ18	:ЗУ18	Пермский край, Бардымский м.о., с. Елпачиха, ул. Нариманова	Земельные участки (территории) общего пользования	1837	Образование из земель	ТОП
19	:ЗУ19	:ЗУ19	Пермский край, Бардымский м.о., с. Елпачиха, ул. Нариманова	Для ведения личного подсобного хозяйства (приусадебный земельный участок)	1374	Образование из земель	-
20	:8/Тп1	59:13:0190129:8/Тп1	Пермский край, Бардымский район, с. Елпачиха, ул. М.Джалиля, дом 24	Для ведения личного подсобного хозяйства (приусадебный земельный участок)	2111	Перераспределение земельного участка с кадастровым номером 59:13:0190129:8 с землями	-
21	:10/Тп1	59:13:0190131:10/Тп1	Российская Федерация, край Пермский, м.о. Бардымский, с. Елпачиха, ул. М.Джалиля, зу 52	Для ведения личного подсобного хозяйства (приусадебный земельный участок)	1417	Перераспределение земельного участка с кадастровым номером 59:13:0190131:10 с землями	-

№ п/п	Номер земельного участка в соответствии с чертежом	Кадастровый номер	Адрес (описание местоположения)	Вид разрешенного использования	Площадь по проекту, кв.м.	Способ образования	Отнесение к территориям общего пользования (ТОП)
22	:21/Тп1	59:13:0190131:21/Тп1	Российская Федерация, край Пермский, м.о. Бардымский, с Елпачиха, ул Юбилейная, зу 2/1	Для ведения личного подсобного хозяйства (приусадебный земельный участок)	1308	Перераспределение земельного участка с кадастровым номером 59:13:0190131:21 с землями	-
23	:23/Тп1	59:13:0190210:23/Тп1	Российская Федерация, край Пермский, м.о. Бардымский, с Елпачиха, ул Ленина, зу 42	Для ведения личного подсобного хозяйства (приусадебный земельный участок)	1882	Перераспределение земельного участка с кадастровым номером 59:13:0190210:23 с землями	-
24	:11/Тп1	59:13:0190210:11/Тп1	Российская Федерация, край Пермский, м.о. Бардымский, с Елпачиха, ул Нариманова, зу 7	Для ведения личного подсобного хозяйства (приусадебный земельный участок)	1844	Перераспределение земельного участка с кадастровым номером 59:13:0190210:11 с землями	-
25	:31/Тп1	59:13:0190211:31/Тп1	Российская Федерация, край Пермский, м.о. Бардымский, с Елпачиха, ул Нариманова, зу 32	Для ведения личного подсобного хозяйства (приусадебный земельный участок)	1934	Перераспределение земельного участка с кадастровым номером 59:13:0190211:31 с землями	-
26	:29/Тп1	59:13:0190211:29/Тп1	Российская Федерация, край Пермский, м.о. Бардымский, с Елпачиха, ул Нариманова, зу 28	Для ведения личного подсобного хозяйства (приусадебный земельный участок)	1997	Перераспределение земельного участка с кадастровым номером 59:13:0190211:29 с землями	-

№ п/п	Номер земельн ого участка в соответс твии с чертежо м	Кадастровый номер	Адрес (описание местоположения)	Вид разрешенного использования	Площадь по проекту, кв.м.	Способ образования	Отнесение к территориям общего пользования (ТОП)
27	:165/Тп 1	59:13:0190118:165/Тп 1	Российская Федерация, Пермский край, м.р-н Бардымский, с.п. Елпачихинское, с. Елпачиха, ул. Мира, з/у 1	Для ведения личного подсобного хозяйства (приусадебный земельный участок)	2438	Перераспределение земельного участка с кадастровым номером 59:13:0190118:165 с землями	-

### 1.1.7. Целевое назначение лесов

Границы лесничеств, участковых лесничеств, лесных кварталов, лесотаксационных выделов или частей лесотаксационных выделов на чертежах материалов по обоснованию проекта межевания территории не отображены в связи с тем, что границы проектирования (населенного пункта) расположены вне лесного массива.

### 1.1.8. Основные технико-экономические показатели проекта межевания

Таблица 4

№п/п	Наименование показателей	Ед. изм.	Количество
1	Территория в границах проектирования	га	57.45
2	Территории (земельные участки) подлежащие межеванию в т.ч.	га	57.45
2.1	формируемые земельные участки	га	3.65
		шт	19
2.1.1	Земельные участки (территории) общего пользования	га	1.84
		шт	7

### 1.1.9. Сведения о границах территории, в отношении которой утвержден проект межевания

В отношении проектируемой территории проект межевания ранее не утверждался. Перечень координат характерных точек границ территории, в отношении которой подготовлен проект межевания территории, приведены в таблице 5.

Таблица 5

№ п/п	X	Y
1	2	3
площадь 574507 кв.м		
1	414857.78	2188439
2	414889.95	2188368.06
3	414912.43	2188314.29
4	414904.51	2188298.16
5	414900.37	2188280.33
6	414909.62	2188262.1
7	414880.59	2188237.2
8	414841.09	2188206.5
9	414830.1	2188199.2
10	414794.25	2188175.01
11	414793.19	2188174.19
12	414796.59	2188169.55
13	414819.02	2188145.52
14	414827.85	2188135.61
15	414839.86	2188123.01
16	414867.14	2188100.74
17	414896.64	2188082.36
18	414895.16	2188055.93
19	414892.66	2188049.69
20	414893.14	2188043.73
21	414893.24	2188042.37
22	414892.87	2188034.73
23	414885.96	2188019.06
24	414885.75	2188017.24
25	414884.68	2188015.52
26	414875.7	2188006.97
27	414867.3	2187994.19
28	414860.07	2187981.2
29	414852.52	2187966.45
30	414845.87	2187957.15
31	414842.1	2187953

№ п/п	X	Y
32	414838.91	2187945.58
33	414834.02	2187937.85
34	414832.21	2187932.89
35	414831.46	2187929.91
36	414831.89	2187928.01
37	414834.65	2187925.21
38	414834.92	2187924.21
39	414829.19	2187914.73
40	414825.19	2187908.06
41	414828.83	2187907.03
42	414938.16	2187878.51
43	414944.49	2187876.86
44	414966.66	2187874.31
45	414966.93	2187874.28
46	414985.38	2187876.62
47	415010.58	2187878.67
48	415021.69	2187877.5
49	415029.02	2187874.28
50	415035.19	2187869.01
51	415044.87	2187854.66
52	415065.07	2187826.24
53	415114.46	2187760.71
54	415134.77	2187737.57
55	415109.73	2187699.41
56	415079.1	2187652.81
57	415059.01	2187620.27
58	415045.08	2187597.71
59	415011.37	2187541.72
60	415008.66	2187537.23
61	414992.87	2187511.64
62	414991.65	2187509.68
63	414979.05	2187484.16
64	414943.69	2187431.77



№ п/п	X	Y
65	414936.57	2187420.03
66	414916.79	2187387.54
67	414909.94	2187378.26
68	414948.37	2187353.25
69	414980.8	2187331.78
70	415022.17	2187301.73
71	415057.31	2187277.75
72	415101.59	2187250.02
73	415131.9	2187228.77
74	415175.81	2187196.81
75	415204.89	2187176.19
76	415230.46	2187158.97
77	415255.93	2187144.03
78	415282.99	2187128.04
79	415300.69	2187117.31
80	415315	2187112.26
81	415321.43	2187112.97
82	415289.8	2187041.16
83	415259.17	2186985.25
84	415243.12	2186953.4
85	415398.2	2186841.84
86	415395.06	2186830.52
87	415385.44	2186801.12
88	415374.22	2186769.53
89	415361.99	2186740.58
90	415347.05	2186711.31
91	415342.64	2186701.68
92	415339.29	2186703.94
93	414784.73	2187076.24
94	414761.84	2187091.64
95	414761.23	2187092.04
96	414763.95	2187096.32
97	414787.34	2187135.64
98	414819.18	2187188.94
99	414832.74	2187211.5
100	414836.41	2187222.7
101	414783.08	2187259.66
102	414724.98	2187301.15
103	414657.62	2187345.35
104	414599.51	2187383.6
105	414527.95	2187424.58

№ п/п	X	Y
106	414478.13	2187451.98
107	414480.74	2187465.28
108	414481.22	2187465.36
109	414490.68	2187489.66
110	414486.27	2187494.78
111	414480.15	2187505.43
112	414473.67	2187525.43
113	414469.47	2187548.67
114	414467.55	2187567.06
115	414454.85	2187578.65
116	414443.42	2187589.08
117	414441.61	2187590.71
118	414439.64	2187588.13
119	414434.49	2187592.03
120	414436.29	2187594.37
121	414416.78	2187614.56
122	414426.83	2187629.02
123	414455.38	2187673.19
124	414454.05	2187674.06
125	414460.27	2187683.83
126	414459.74	2187684.58
127	414468.3	2187697.77
128	414477.5	2187712.11
129	414470.8	2187718.27
130	414466.22	2187723.03
131	414463.09	2187728.66
132	414460.59	2187734.12
133	414459.74	2187740.11
134	414459.84	2187744.4
135	414459.9	2187746.1
136	414461.12	2187751.2
137	414467.66	2187760.71
138	414483.13	2187775.68
139	414499.08	2187793.28
140	414504.08	2187798.93
141	414547.25	2187841.22
142	414548.79	2187842.74
143	414558.46	2187823.02
144	414565.16	2187814.5
145	414573.4	2187803.48
146	414590.74	2187785.61

№ п/п	X	Y
147	414628.96	2187747.41
148	414662.03	2187722.56
149	414684.25	2187704.38
150	414684.94	2187712.28
151	414689.89	2187722.15
152	414702.33	2187737.98
153	414716.63	2187752.12
154	414733.85	2187776.8
155	414748.42	2187789.36
156	414786.81	2187824.5
157	414788.61	2187825.94
158	414792.71	2187830.58
159	414797.97	2187838.41
160	414805.57	2187853.99
161	414815.2	2187879.72
162	414817.22	2187887.08
163	414822.64	2187900.87
164	414825.19	2187908.06
165	414808.02	2187912.89
166	414779.95	2187920.51
167	414707.01	2187964.75
168	414664.79	2187992.28
169	414606.86	2188033.35

№ п/п	X	Y
170	414580.68	2188050.32
171	414529.57	2188085.77
172	414500.78	2188104.44
173	414504.67	2188110.6
174	414510.36	2188119.56
175	414531.41	2188150.74
176	414556.29	2188187.04
177	414569.48	2188206.22
178	414592.02	2188236.52
179	414606.74	2188254.44
180	414609.4	2188258.54
181	414629.86	2188277.27
182	414645.07	2188291.03
183	414659.74	2188290.45
184	414671.12	2188291.91
185	414679.89	2188293.37
186	414698.34	2188305.08
187	414728.22	2188330.25
188	414765.06	2188361.27
189	414808.87	2188397.12
190	414834.81	2188418.34
1	414857.78	2188439

### 1.1.9.1. Ведомость координат поворотных точек границ красных линий

Таблица 6

№ п/п	X	Y
1	2	3
1	415241.54	2186942.1
2	415307.54	2186893.62
3	415383.11	2186840.16
4	415328.77	2186743.58
5	415184.07	2186843.1
6	415186.25	2186847.13
1	415241.54	2186942.1
7	414838.49	2187211.73
8	414873.27	2187187.82
9	414902.82	2187165.55
10	414939.69	2187142.53
11	415003.9	2187099.95
12	415094.59	2187039.03
13	415222.67	2186951.45
14	415197.22	2186895.14
15	415162.27	2186838.43
16	415147.81	2186846.99
17	415094.42	2186883.34
18	415026.91	2186926.27
19	414934.29	2186982.92
20	414892.76	2187010.28
21	414825.46	2187049.67
22	414801.97	2187063.85
23	414790.97	2187070.16
24	414770.5	2187082.21
25	414808.97	2187155.91
26	414809.13	2187157.58
7	414838.49	2187211.73
27	414910.84	2187363.25
28	414910.52	2187362.42
29	414891.94	2187324.69
30	414867.4	2187266.75
31	414846.8	2187227.38
32	414861.71	2187217.38

№ п/п	X	Y
33	415046.88	2187092.9
34	415148.2	2187024.53
35	415158.75	2187017.76
36	415199.61	2186989.53
37	415203.28	2186987.16
38	415205.36	2186985.76
39	415207.99	2186984.13
40	415233.98	2186969.06
41	415236.4	2186971.69
42	415261.99	2187013.9
43	415310.48	2187095.75
44	415240.81	2187140.32
45	415201.98	2187167.59
46	415182.71	2187180.82
47	415167.17	2187191.48
48	415153.17	2187201.6
49	415130.19	2187217.05
50	415121.1	2187222.91
51	415113.31	2187227.92
52	415072.1	2187255.52
53	415055.61	2187267.01
54	415043.63	2187275.57
55	415028.67	2187285.99
56	414988.41	2187312.28
57	414969.89	2187324.15
58	414936.67	2187345.31
27	414910.84	2187363.25
59	414815.64	2187606.66
60	414848.61	2187586.66
61	414937.27	2187533.32
62	414971.03	2187512.51
63	414982.73	2187504.95
64	414965.58	2187478.05
65	414927.95	2187427.53
66	414922	2187431.92
67	414914.83	2187422.16
68	414858.37	2187426.73

№ п/п	X	Y
69	414802.83	2187464.51
70	414752.7	2187500.7
71	414767.72	2187527.33
72	414775.73	2187551.63
73	414801.73	2187585.2
59	414815.64	2187606.66
74	414493.9	2187656.85
75	414516.05	2187641.8
76	414532.12	2187631.35
77	414542.26	2187624.19
78	414562.26	2187610.46
79	414610.57	2187574.94
80	414649.24	2187546.42
81	414744.43	2187481.02
82	414776.21	2187459.9
83	414815.14	2187434.39
84	414849.75	2187410.73
85	414897	2187378.8
86	414897.26	2187371.79
87	414869.04	2187310.4
88	414865.58	2187302.64
89	414827.42	2187241.2
90	414785.45	2187270.45
91	414759.14	2187291.3
92	414622.46	2187383.36
93	414590.19	2187404.1
94	414545.3	2187426.57
74	414481.09	2187462.83
95	414550.52	2187810.02
96	414560.08	2187807.19
97	414569.15	2187799.6
98	414625.56	2187744.05
99	414692.05	2187687.81
100	414696.84	2187684.19
101	414706.28	2187677.53
102	414729.48	2187661.21
103	414812.76	2187607.59
104	414801.34	2187591.44
105	414798.51	2187588.09

№ п/п	X	Y
106	414797.87	2187587.68
107	414775.14	2187556.07
108	414764.41	2187528.31
109	414749.23	2187503.48
110	414690.54	2187544.7
111	414641.17	2187578.76
112	414592.38	2187613.2
113	414558.89	2187636.04
114	414536.17	2187650.48
115	414506.51	2187672.43
116	414507.49	2187700.73
117	414487.48	2187727.27
118	414529.63	2187791.69
119	414540.18	2187803.18
95	414550.52	2187810.02
120	414941.76	2187870.36
121	414963.64	2187866.67
122	414974.98	2187866.48
123	414976.99	2187866.48
124	415012.26	2187869.52
125	415018.52	2187868.95
126	415025.51	2187864.86
127	415034.16	2187852.13
128	415045.11	2187837.03
129	415061.56	2187815.95
130	415075.3	2187798.88
131	415098.38	2187769.01
132	415114.22	2187747.24
133	415124.2	2187733.95
134	415115.39	2187726.98
135	415101.13	2187700.87
136	415095.97	2187692.33
137	415090.76	2187684.04
138	415083.76	2187672.74
139	415063.05	2187639.86
140	415060.27	2187635.29
141	415053.26	2187623.37
142	415050.48	2187618.99
143	415036.83	2187596.79
144	415009.5	2187550.51

№ п/п	X	Y
145	414993.14	2187520.79
146	414969.45	2187533.42
147	414956.93	2187540.44
148	414934.42	2187551.95
149	414931.61	2187553.35
150	414910.61	2187564.42
151	414903.88	2187567.83
152	414890.66	2187574.62
153	414873.77	2187585.27
154	414861.5	2187592.97
155	414853.09	2187599.69
156	414840.57	2187606.28
157	414808.71	2187627.77
158	414810.49	2187632.81
159	414835.6	2187669.59
160	414869.46	2187709.98
161	414901.17	2187740.77
162	414928.78	2187709.54
163	414948.3	2187709.86
164	414940.42	2187747.4
165	414936.84	2187781.34
166	414936.47	2187790.09
167	414937.48	2187810.26
168	414939.62	2187842.37
169	414938.89	2187858.65
120	414941.76	2187870.36
170	414838.33	2187898.4
171	414832.38	2187889.43
172	414817.06	2187849.81
173	414802.61	2187824.54
174	414779.2	2187802
175	414766.41	2187793.8
176	414740.07	2187778.48
177	414734.51	2187770.97
178	414704.35	2187728.72
179	414702.5	2187711.74
180	414702.89	2187697.88
181	414709.62	2187689.3
182	414724.55	2187680.9
183	414767.49	2187653.58

№ п/п	X	Y
184	414787.88	2187673.59
185	414809.84	2187679.44
186	414854.04	2187715.94
187	414874.33	2187728.23
188	414891.41	2187743.65
189	414902.24	2187755.45
190	414917.34	2187779.47
191	414928.29	2187800.05
192	414932.69	2187837.13
193	414933.08	2187872.06
170	414838.33	2187898.4
194	414808.28	2188132.22
195	414833.26	2188114.41
196	414874.09	2188095.92
197	414866.58	2188053.96
198	414848.64	2188004.91
199	414818.54	2187948.86
200	414808.47	2187934.72
201	414793.49	2187942.34
202	414786.15	2187929.24
203	414780.22	2187929.17
204	414733.38	2187958.95
205	414698.64	2187980.79
206	414697.41	2187981.43
207	414691.03	2187985.84
208	414620.59	2188035.18
209	414646.06	2188055.09
210	414710.71	2188102.04
211	414732.8	2188118.12
212	414747.1	2188099.34
213	414758.95	2188108.71
214	414778.08	2188103.73
215	414785.1	2188106.66
194	414808.28	2188132.22
216	414856.5	2188417.24
217	414859.35	2188414.28
218	414863.16	2188405.33
219	414887.56	2188343.71
220	414900.33	2188309.43

№ п/п	X	Y
221	414897.25	2188288.27
222	414891.36	2188267.5
223	414883.34	2188252.29
224	414878.66	2188245.03
225	414872.88	2188239.57
226	414842.08	2188216.23
227	414821.06	2188200.28
228	414785.73	2188174.22
229	414763.15	2188156.57
230	414744.91	2188143.47
231	414739.52	2188139.98
232	414728.16	2188132.12
233	414682.69	2188097.48
234	414655.52	2188077.67
235	414637.66	2188064.11
236	414614.99	2188047.36
237	414606.83	2188043.03
238	414567.99	2188069.72
239	414537.01	2188090.69
240	414529.38	2188096.08

№ п/п	X	Y
241	414509.54	2188109.58
242	414531.06	2188142.22
243	414550.7	2188170.82
244	414558.67	2188182.52
245	414571.84	2188201.93
246	414587.6	2188223.11
247	414609.41	2188248.04
248	414622.16	2188258.51
249	414635.46	2188268.43
250	414638.27	2188269.65
251	414644.66	2188275.07
252	414651.78	2188281.93
253	414657.47	2188286.88
254	414664.49	2188286.04
255	414678.69	2188281.9
256	414698.16	2188296.49
257	414757.98	2188347.94
258	414801.64	2188384.11
259	414836.41	2188408.44
216	414856.5	2188417.24

**1.1.9.2. Ведомость координат поворотных точек границ формируемых и  
изменяемых земельных участков**

Таблица 7

№ п/п	X	Y
1	2	3
:ЗУ4, площадь 929 кв.м		
1	415259.19	2186846.83
2	415276.57	2186835.49
3	415253.64	2186798.32
4	415239.05	2186808.92
5	415235.6	2186811.6
1	415259.19	2186846.83
:ЗУ3, площадь 1623 кв.м		
1	415253.64	2186798.32
2	415277.44	2186782.7
3	415306.4	2186831.13
4	415281.33	2186848.36
5	415275.98	2186839.71
6	415276.57	2186835.49
1	415253.64	2186798.32
:ЗУ2, площадь 1725 кв.м		
1	415331.24	2186814.07
2	415306.4	2186831.13
3	415277.44	2186782.7
4	415303.05	2186765.04
1	415331.24	2186814.07
:ЗУ1, площадь 1702 кв.м		
1	415356.1	2186797
2	415331.24	2186814.07
3	415303.05	2186765.04
4	415328.5	2186748.26
1	415356.1	2186797
59:13:0190118:165/Тп1, площадь 2438 кв.м		
1	414803.96	2187070
2	414822.11	2187098.69
3	414836.18	2187120.94
4	414802.21	2187141.2
5	414774.4	2187088.82
6	414771.35	2187083.17
7	414780.52	2187077.63

№ п/п	X	Y
8	414792.81	2187070.08
9	414800.74	2187065.18
1	414803.96	2187070
59:13:0190129:8/Тп1, площадь 2111 кв.м		
1	414814.28	2187522.52
2	414840.94	2187564.6
3	414847.38	2187572.68
4	414848.06	2187572.24
5	414849.37	2187574.44
6	414852.63	2187580.03
7	414853.8	2187581.94
8	414868.05	2187573.08
9	414866.82	2187570.63
10	414873.78	2187566.57
11	414879.6	2187562.48
12	414872.89	2187551.38
13	414868.49	2187545.79
14	414867.81	2187544.69
15	414864.29	2187546.93
16	414835.11	2187502.96
17	414834.16	2187503.39
18	414837.1	2187507.88
1	414814.28	2187522.52
19	414828.45	2187527.04
20	414828.45	2187529.05
21	414826.44	2187529.05
22	414826.44	2187527.04
19	414828.45	2187527.04
59:13:0190131:21/Тп1, площадь 1308 кв.м		
1	414526.84	2187659.91
2	414528.38	2187661.82
3	414534.37	2187669.9
4	414542	2187680.91
5	414554.76	2187698.27
6	414545.59	2187706
7	414537.85	2187711.94

№ п/п	X	Y
8	414524.41	2187694.55
9	414510.95	2187705.2
10	414508.48	2187673.14
11	414526.6	2187659.67
1	414526.84	2187659.91
59:13:0190131:10/Тп1, площадь 1417 кв.м		
1	414699.83	2187593.6
2	414687.65	2187602
3	414711.24	2187640.05
4	414714.54	2187646.2
5	414716.15	2187650.72
6	414716.85	2187652.81
7	414718.89	2187658.06
8	414722.24	2187663.23
9	414738.58	2187652.74
10	414730.19	2187639.87
11	414727.09	2187634.6
12	414735.9	2187629.47
13	414718.82	2187608.04
14	414712.5	2187612
15	414702.56	2187595.18
1	414699.83	2187593.6
:ЗУ6, площадь 1492 кв.м		
1	414557.67	2187726.01
2	414564.14	2187733.33
3	414548.34	2187747.35
4	414565.86	2187768.93
5	414556.34	2187776.03
6	414548.66	2187783.18
7	414538.78	2187790.69
8	414534.13	2187793.63
9	414532.05	2187791.09
10	414528.39	2187786.04
11	414525.61	2187784.3
12	414520.83	2187776.01
13	414518.71	2187769.44
14	414527.55	2187764.51
15	414542.47	2187755.32
16	414533.4	2187743.28
17	414555.2	2187722.34
18	414557.67	2187726.01

№ п/п	X	Y
1	414557.67	2187726.01
:ЗУ5, площадь 2479 кв.м		
1	414825.87	2187653.61
2	414831.14	2187651.2
3	414835.29	2187649.11
4	414845.53	2187643.12
5	414859.97	2187634.17
6	414869.31	2187647.9
7	414898.14	2187678.73
8	414870.92	2187708.58
1	414825.87	2187653.61
:ЗУ9, площадь 1448 кв.м		
1	414917.75	2187863.35
2	414909.86	2187866
3	414902.05	2187847.13
4	414882.95	2187820.61
5	414867.53	2187804.71
6	414860.15	2187796.84
7	414877.74	2187779.19
8	414899.84	2187814.93
9	414904.67	2187824.44
10	414909.99	2187834.39
11	414912.58	2187843.37
1	414917.75	2187863.35
:ЗУ8, площадь 1756 кв.м		
1	414798.41	2187685.93
2	414798.55	2187692.61
3	414800.31	2187697.74
4	414822.07	2187724.81
5	414806.61	2187742.71
6	414786.09	2187723.66
7	414757.21	2187751.91
8	414749.5	2187743.86
9	414758.48	2187730.76
1	414798.41	2187685.93
10	414807.66	2187710.47
11	414807.66	2187712.48
12	414805.65	2187712.48
13	414805.65	2187710.47
10	414807.66	2187710.47



№ п/п	X	Y
:ЗУ7, площадь 1241 кв.м		
1	414876.37	2187732.04
2	414832.66	2187768.39
3	414819.34	2187754.77
4	414852.54	2187716.94
1	414876.37	2187732.04
:ЗУ10, площадь 857 кв.м		
1	414623.81	2188205.14
2	414639.27	2188220.72
3	414633.26	2188226.3
4	414610.96	2188247.97
5	414609.87	2188246.99
6	414595.74	2188231.13
7	414596.22	2188230.7
8	414599.35	2188228.38
9	414607.11	2188221.7
10	414612.22	2188215.43
1	414623.81	2188205.14
:ЗУ11, площадь 1504 кв.м		
1	414633.26	2188226.3
2	414639.27	2188220.72
3	414671.3	2188236.03
4	414660.26	2188246.86
5	414649.51	2188259.04
6	414641.09	2188268.34
7	414635.66	2188267.89
8	414622.16	2188258.51
9	414610.96	2188247.97
10	414633.26	2188226.3
1	414633.26	2188226.3
:ЗУ19, площадь 1374 кв.м		
1	414814.85	2188197.24
2	414820.41	2188201.41
3	414825.32	2188205.19
4	414829.47	2188208.86
5	414817.02	2188227.32
6	414812.4	2188230.4
7	414781.47	2188276.6

№ п/п	X	Y
8	414769.67	2188267.67
9	414794.82	2188227.85
10	414794.82	2188225.84
11	414804.23	2188213.66
1	414814.85	2188197.24
12	414797.39	2188227.34
13	414797.39	2188229.35
14	414795.38	2188229.35
15	414795.38	2188227.34
12	414797.39	2188227.34
59:13:0190211:31/Тп1, площадь 1934 кв.м		
1	414836.88	2188366.22
2	414839.16	2188368.43
3	414850.24	2188381.52
4	414853.9	2188386.98
5	414865.29	2188394.46
6	414867.19	2188389.48
7	414867.77	2188389.7
8	414869.98	2188383.86
9	414869.52	2188383.69
10	414872.65	2188376.55
11	414876.37	2188368.53
12	414885.97	2188342.82
13	414892.07	2188329.31
14	414888.61	2188327.37
15	414882.36	2188321.77
16	414877.12	2188318.48
17	414873.44	2188322.13
18	414865.68	2188331.49
1	414836.88	2188366.22
59:13:0190211:29/Тп1, площадь 1997 кв.м		
1	414814.71	2188350.38
2	414810.2	2188355.64
3	414806.64	2188359.8
4	414802.83	2188373.38

№ п/п	X	Y
5	414798.68	2188378.37
6	414791.9	2188372.7
7	414788.1	2188369.52
8	414780.73	2188363.41
9	414774.94	2188358.18
10	414760.13	2188345.58
11	414762.59	2188342.88
12	414765.1	2188334.73
13	414768.7	2188330.23
14	414768.97	2188328.08
15	414777.07	2188318.04
16	414781.45	2188312.6
17	414784.79	2188315.28
18	414791.07	2188317.32
19	414797.46	2188322.8
20	414807.02	2188332.1
21	414817.19	2188347.63
1	414814.71	2188350.38
:ЗУ12, площадь 1094 кв.м		
1	415233.18	2186953.22
2	415211.28	2186905.16
3	415182.05	2186840.96
4	415173.97	2186829.5
5	415167.24	2186833.8
6	415167.43	2186834.1
7	415175.29	2186845.26
8	415204	2186908.47
9	415204	2186908.48
10	415225.9	2186956.54
11	415226.08	2186956.88
1	415233.18	2186953.22
:ЗУ13, площадь 4698 кв.м		
1	414844.54	2187229.94
2	414845.44	2187226.18
3	414866.03	2187210.6
4	415030.99	2187099.95
5	415030.99	2187099.95
6	415082.42	2187065.37
7	415082.52	2187065.3
8	415127.38	2187033.45
9	415182.5	2186996.47

№ п/п	X	Y
10	415228.46	2186968
11	415233.98	2186969.06
12	415226.08	2186956.88
13	415223.33	2186959.42
14	415223.2	2186959.5
15	415177.16	2186988.02
16	415177	2186988.12
17	415121.75	2187025.18
18	415121.65	2187025.25
19	415076.79	2187057.11
20	415025.41	2187091.65
21	414860.34	2187202.37
22	414860.12	2187202.53
23	414838.33	2187218.93
1	414844.54	2187229.94
:ЗУ14, площадь 1776 кв.м		
1	414912.93	2187376.09
2	414891.44	2187329.57
3	414863.59	2187267.26
4	414863.38	2187266.83
5	414844.54	2187229.94
6	414833.2	2187238.82
7	414854.31	2187274.01
8	414882.32	2187333.66
9	414882.32	2187333.67
10	414902.19	2187377.8
11	414904.17	2187381.48
12	414909.94	2187378.26
1	414912.93	2187376.09
:ЗУ15, площадь 4930 кв.м		
1	414508.11	2187666.92
2	414534.32	2187646.92
3	414548.61	2187636.76
4	414679.07	2187545.82
5	414679.1	2187545.8
6	414740.19	2187502.45
7	414812.73	2187451.11
8	414835.21	2187437.11
9	414858.37	2187426.73
10	414881.1	2187422.94
11	414922.84	2187419.82

№ п/п	X	Y
12	414924.97	2187419.16
13	414916.63	2187405.96
14	414913.39	2187410.51
15	414880.11	2187412.98
16	414879.61	2187413.05
17	414855.35	2187417.32
18	414854.18	2187417.68
19	414830.82	2187428.12
20	414830.36	2187428.35
21	414830.22	2187428.44
22	414807.32	2187442.7
23	414807.07	2187442.86
24	414734.41	2187494.29
25	414734.41	2187494.29
26	414673.33	2187537.63
27	414542.87	2187628.57
28	414542.83	2187628.6
29	414528.46	2187638.82
30	414528.34	2187638.91
31	414503.73	2187657.27
1	414508.11	2187666.92
:ЗУ16, площадь 2236 кв.м		
1	414673.3	2187713.36
2	414696.42	2187693.44
3	414724.37	2187674.84
4	414762.84	2187651.53
5	414762.88	2187651.5
6	414768.77	2187647.69
7	414773.99	2187644.44
8	414798.7	2187628.93
9	414861.86	2187589.32
10	414944.46	2187541.96
11	414990.61	2187515.57
12	414990.62	2187515.57
13	414987.63	2187510.37
14	414941.48	2187536.76
15	414941.48	2187536.76
16	414858.83	2187584.15
17	414858.82	2187584.15
18	414858.73	2187584.21
19	414795.51	2187623.85

№ п/п	X	Y
20	414795.5	2187623.85
21	414759.7	2187646.41
22	414721.2	2187669.74
23	414721.1	2187669.81
24	414692.91	2187688.57
25	414692.55	2187688.85
26	414669.81	2187709.48
1	414673.3	2187713.36
:ЗУ17, площадь 1789 кв.м		
1	414941.09	2187873.18
2	414938.52	2187863.59
3	414937.29	2187827.99
4	414937.29	2187827.92
5	414935.16	2187790.42
6	414935.12	2187790.1
7	414932.42	2187773.7
8	414932.06	2187772.69
9	414932.05	2187772.68
10	414926.44	2187763.02
11	414925.93	2187762.37
12	414914.25	2187751.15
13	414913.91	2187750.87
14	414890.92	2187734.46
15	414879.03	2187723.69
16	414878.97	2187723.63
17	414867.97	2187714.19
18	414867.65	2187713.95
19	414850.87	2187703.11
20	414829.56	2187687.59
21	414818.95	2187679
22	414818.83	2187678.91
23	414782.03	2187651.95
24	414773.99	2187644.44
25	414768.77	2187647.69
26	414769.64	2187648.59
27	414778.06	2187656.45
28	414778.34	2187656.68
29	414809.84	2187679.44
30	414815.23	2187683.71
31	414825.84	2187692.3
32	414825.96	2187692.4

№ п/п	X	Y
33	414847.4	2187708.01
34	414847.54	2187708.1
35	414864.22	2187718.88
36	414875.04	2187728.16
37	414887.03	2187739.02
38	414887.3	2187739.24
39	414910.25	2187755.62
40	414921.47	2187766.4
41	414926.59	2187775.22
42	414929.17	2187790.92
43	414932.69	2187837.13
44	414933.08	2187872.06
45	414932.66	2187874.75
1	414941.09	2187873.18
:ЗУ18, площадь 1837 кв.м		
1	414797.86	2188168.06
2	414775.42	2188150.74
3	414775.35	2188150.69
4	414749.64	2188131.82
5	414749.62	2188131.8
6	414719.02	2188109.63
7	414718.98	2188109.6
8	414686.78	2188086.82
9	414631.07	2188046.11
10	414620.59	2188035.18
11	414619.65	2188032.91
12	414609.37	2188040.89
13	414625.8	2188052.13
14	414626.16	2188052.43
15	414682.08	2188093.3
16	414682.13	2188093.34
17	414714.34	2188116.12
18	414744.91	2188138.27
19	414770.58	2188157.11
20	414793.19	2188174.19
1	414797.86	2188168.06
59:13:0190210:11/Тп1, площадь 1844 кв.м		
1	414745.39	2188096.21
2	414740.34	2188104.47
3	414732.71	2188115.36
4	414727.89	2188112.01

№ п/п	X	Y
5	414714.3	2188101.93
6	414713.6	2188103.14
7	414698.09	2188092.44
8	414699.43	2188090.89
9	414705.73	2188083.56
10	414706.12	2188083.86
11	414715.51	2188071.27
12	414720.28	2188064.88
13	414728.3	2188067.38
14	414737.13	2188052.36
15	414746.04	2188060.4
16	414760.53	2188067.46
17	414752.82	2188077.68
18	414741.16	2188093
1	414745.39	2188096.21
59:13:0190210:23/Тп1, площадь 1882 кв.м		
1	414689.3	2188004.89
2	414694.96	2188013.56
3	414702.99	2188020.95
4	414737.13	2188052.36
5	414728.3	2188067.38
6	414720.28	2188064.88
7	414719.28	2188063.97
8	414697.44	2188044.03
9	414682.14	2188030.06
10	414676.81	2188025.76
11	414668.72	2188018.87
12	414665.77	2188021.25
13	414664.46	2188022.15
14	414659.11	2188025.79
15	414656.73	2188021.37
16	414653.06	2188016.43
17	414651.44	2188013.62
18	414655.41	2188010.86
19	414660.51	2188007.29
20	414664.64	2188004.43
21	414672.5	2187999.33
22	414680.91	2188010.57
1	414689.3	2188004.89

**ГРАФИЧЕСКАЯ ЧАСТЬ**

Инв. №	Подп. и дата	Взаим. инв. №

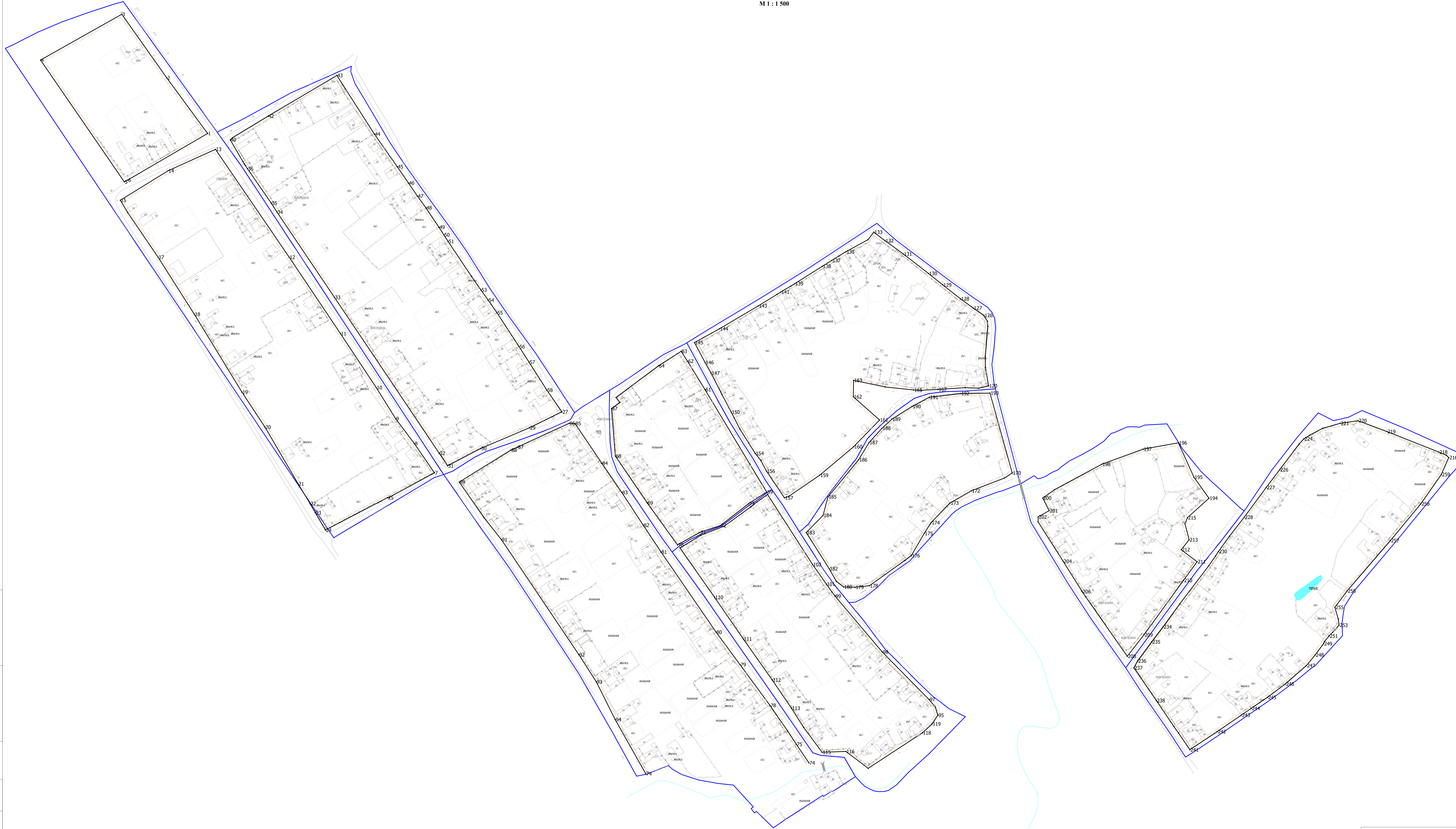
Изм.	Кол.уч	Лист	№	Подпись	Дата

28-2024-ПМТ.ПЗ



**Чертеж красных линий**  
 кадастровых кварталов 59:13:0190118, 59:13:0190119,  
 59:13:0190128, 59:13:0190129, 59:13:0190130, 59:13:0190131,  
 59:13:0190133, 59:13:0190210, 59:13:0190211 расположенных  
 по адресу: Пермский край, Бардымский муниципальный округ,  
 с. Елначиха

М 1 : 1 500



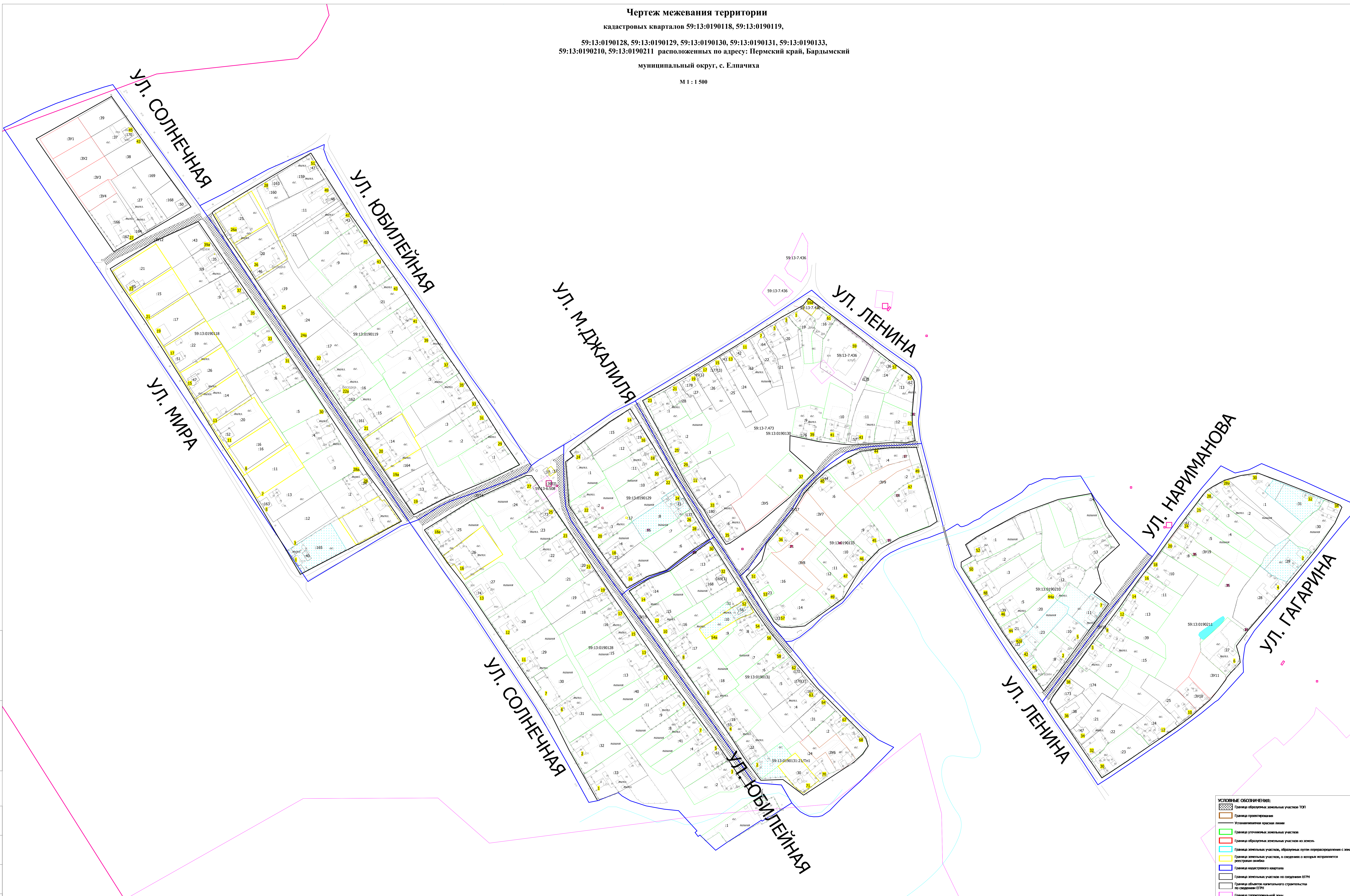
**УСЛОВНЫЕ ОБОЗНАЧЕНИЯ:**  
 • Точка границы красной линии  
 — Утвержденная красная линия  
 — Линия отступа (3 м)  
 □ Граница кадастрового квартала

Имя	Лист	№ докум.	Полном.	Дата	Пермский край, Бардымский муниципальный округ, с. Елначиха, кадастровые кварталы 59:13:0190118, 59:13:0190128, 59:13:0190129, 59:13:0190130, 59:13:0190131, 59:13:0190210, 59:13:0190211	Страна	Лист	Листов
Руководитель	Дьячкова С.Г.				Проект межевания территории Графическая часть	Россия	1	1
Выполнитель	Калина О.В.				Чертеж красных линий М 1:1500			
								ИПК "Роскадастр" по Московской области



**Чертеж межевания территории**  
 кадастровых кварталов 59:13:0190118, 59:13:0190119,  
 59:13:0190128, 59:13:0190129, 59:13:0190130, 59:13:0190131, 59:13:0190133,  
 59:13:0190210, 59:13:0190211 расположенных по адресу: Пермский край, Бардымский  
 муниципальный округ, с. Елпачиха

М 1 : 1 500



- УСЛОВНЫЕ ОБОЗНАЧЕНИЯ:**
- Граница образуемых земельных участков ТЭП
  - Граница проектируемых
  - Установленные красные линии
  - Граница установленных земельных участков
  - Граница образуемых земельных участков из земель
  - Граница образуемых земельных участков, образуемых путем перераспределения с землями
  - Граница земельных участков, в сведениях о которых нет информации
  - Граница земельных участков, в сведениях о которых нет информации
  - Граница кадастрового квартала
  - Граница земельных участков по сведениям ЕГРН
  - Граница объектов капитального строительства по сведениям ЕГРН
  - Граница территории жилой застройки

				Пермский край, Бардымский и.о., с. Елпачиха, кадастровые кварталы 59:13:0190118, 59:13:0190119, 59:13:0190128, 59:13:0190129, 59:13:0190130, 59:13:0190131, 59:13:0190133, 59:13:0190210, 59:13:0190211			
Имя	Лист	№ докум.	Полном.	Дата	Страна	Лист	Листов
Руководитель	Дьячкова С.Г.				Проект межевания территории	Грифоническая часть	ПМТ 1 1
Выполнитель	Кайнова О.В.				Чертеж межевания территории	М 1:1500	Филиал ИИЖК "Росгосбанк" по Московской области







### **2.1.1. Границы особо охраняемых природных территорий**

Особо охраняемые природные территории в пределах границ проектирования кадастровых кварталов 59:13:0190118, 59:13:0190119, 59:13:0190128, 59:13:0190129, 59:13:0190130, 59:13:0190131, 59:13:0190133, 59:13:0190210, 59:13:0190211 отсутствуют.

### **2.1.2. Границы территорий объектов культурного наследия**

В пределах территории кадастровых кварталов 59:13:0190118, 59:13:0190119, 59:13:0190128, 59:13:0190129, 59:13:0190130, 59:13:0190131, 59:13:0190133, 59:13:0190210, 59:13:0190211 объекты культурного наследия, включенные в единый государственный реестр, либо выявленные объекты культурного наследия отсутствуют.

### **2.1.3. Границы лесничеств, участковых лесничеств, лесных кварталов, лесотаксационных выделов или частей лесотаксационных выделов**

Границы лесничеств, участковых лесничеств, лесных кварталов, лесотаксационных выделов или частей лесотаксационных выделов на чертежах материалов по обоснованию проекта межевания территории не отображены в связи с тем, что границы проектирования расположены вне лесного массива.



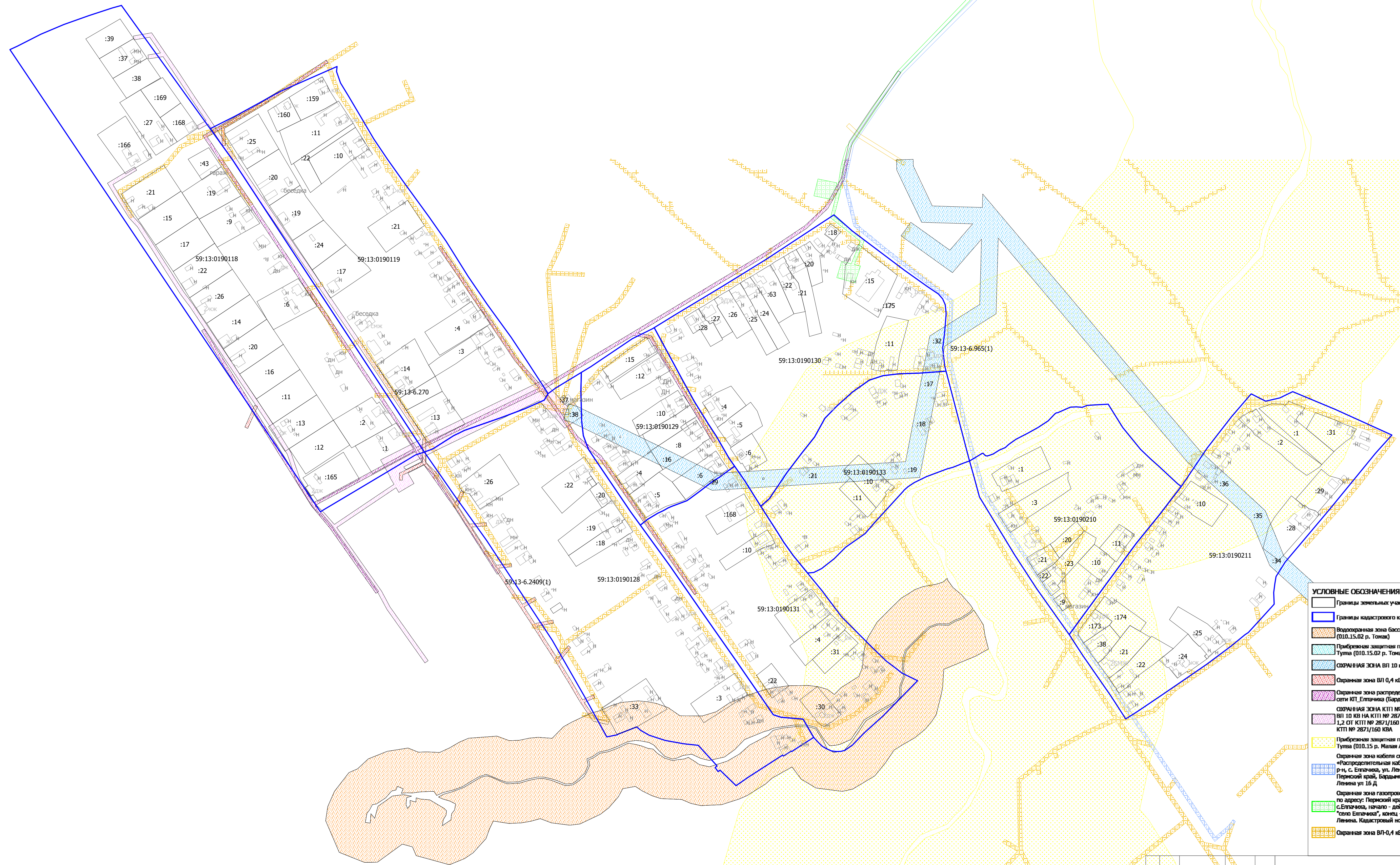


# Чертеж границ зон с особыми условиями использования территорий

территории кадастровых кварталов 59:13:0190118, 59:13:0190119,  
59:13:0190128, 59:13:0190129, 59:13:0190130, 59:13:0190131, 59:13:0190133,  
59:13:0190210, 59:13:0190211 расположенных по адресу: Пермский край,

Бардымский муниципальный округ, с. Елпачиха

М 1 : 2 500



- УСЛОВНЫЕ ОБОЗНАЧЕНИЯ:**
- Границы земельных участков по сведениям ЕПРН
  - Границы кадастрового квартала
  - Водоохранная зона бассейна реки Тумла (010.15.02 р. Тонка)
  - Прибрежная защитная полоса бассейна реки Тумла (010.15.02 р. Тонка)
  - ОХРАНИТЕЛЬНАЯ ЗОНА ВЛ 0,4 кВ №2 ПС ЕЛПАЧИХА
  - Охранная зона ВЛ 0,4 кВ №2 Елпачиха КТП-2871
  - Охранная зона распределительной кабельной сети КТ\_Елпачиха (Бардымский р-н)
  - ОХРАНИТЕЛЬНАЯ ЗОНА КТП № 2871/160 КВА, ОТПАЙДИ ВЛ 10 кВ НА КТП № 2871/160 КВА, ВЛ 0,4 кВ № 1,2 ОТ КТП № 2871/160 КВА, ВЛ 0,4 кВ № 3 ОТ КТП № 2871/160 КВА
  - Прибрежная защитная полоса бассейна реки Тумла (010.15 р. Малая Аска)
  - Охранная зона кабеля связи ПАО «Ростелеком» «Распределительная кабельная сеть Бардымский р-н, с. Елпачиха, ул. Ленина, 79» по адресу: Пермский край, Бардымский р-н, Елпачиха с. Ленина ул 1Б Д
  - Охранная зона газопровода среднего давления по адресу: Пермский край, Бардымский район, с.Елпачиха, начало - действующий газопровод «село Елпачиха», начало - село Елпачиха по улице Ленина. Кадастровый номер сооружения 59:13:0000000:3014.
  - Охранная зона ВЛ-0,4 кВ № 1 с. Елпачиха

Пермский край, Бардымский м.о., с. Елпачиха, кадастровые кварталы 59:13:0190118, 59:13:0190119, 59:13:0190128, 59:13:0190129, 59:13:0190130, 59:13:0190131, 59:13:0190133, 59:13:0190210, 59:13:0190211			
Имя	Лист	№ докум.	Полное
Дата			
Руководитель	Дьяконова С.Г.		
Исполнитель	Кайкина О.В.		
Проект межевания территории		Страна	Лист
Графическая часть		ПМТ	1
Чертеж границ зон с особыми условиями использования территорий		Листов	1
М 1:2500		Фирма ПНК "Роскадстр" по Московской области	

Пермский край, Бардымский м.о., с. Елпачиха, кадастровые кварталы 59:13:0190118, 59:13:0190119, 59:13:0190128, 59:13:0190129, 59:13:0190130, 59:13:0190131, 59:13:0190133, 59:13:0190210, 59:13:0190211

Имя, Лист, № докум., Полное

Дата

Руководитель Дьяконова С.Г.

Исполнитель Кайкина О.В.

Проект межевания территории

Графическая часть

Страна Лист Листов

ПМТ 1 1

Чертеж границ зон с особыми условиями использования территорий

М 1:2500

Фирма ПНК "Роскадстр" по Московской области