

**ПРОТОКОЛ № 8 ОТ 22.06.2023
О РАССМОТРЕНИИ ЗАЯВОК НА УЧАСТИЕ В АУКЦИОНЕ**

Состав комиссии	Председатель комиссии: Акчардакова Г.И. Зам. председателя комиссии: Мавлютова Г.М. Секретарь: Рангулова Г.Р. Члены комиссии: Сарбаева А.Х., Зайникаева Г.И., Г.Р. Сакаев А.Г.
Продавец	Администрация Бардымского муниципального округа Адрес: 618150, Пермский край, с. Барда, ул. Советская, 14, тел.: (34 292) 2 27 26; Контактное лицо: Рангулова Гүлбуса Рафисовна
Организатор аукциона	Управление по земельно-имущественным вопросам администрации Бардымского муниципального округа

Характеристика предмета торгов

№ лота	Местоположение земельного участка, кадастровый номер, общая площадь, категория земель, разрешенное использование (назначение) земельного участка	Возможность технологического присоединения к сетям	Вид права	Начальная (минимальная) цена ежегодного размера арендной платы (цена лота);	Шаг аукциона (руб.)	Задаток 20 % от суммы лота (руб.)
1	край Пермский, р-н Бардымский, с. Сараша, ул. Юбилейная, 1, с кадастровым номером 59:13:0460306:54, площадью 2500 кв.м., из земель населенных пунктов, вид разрешенного использования «Для индивидуального жилищного строительства»	Электроснабжение - необходимо запроектировать и построить участок ВЛ 0,4кВ длиной 400 метров от КТП №2272. Газоснабжение – возможно от газопровода низкого давления DN90 по ул. Восточная, с. Сараша Водоснабжение - невозможно. Водоотведение - невозможно. Теплоотведение - невозможно.	Аренда 20 (двадцать) лет	11102,50	333.07	2220,50
2	Российская Федерация, Пермский край, Бардымский муниципальный округ, 100 метров юго-восточнее деревни Усаклы, с кадастровым номером 59:13:1730101:631, общей площадью 3400 кв.м., из земель сельскохозяйственного назначения, вид разрешенного использования «Сельскохозяйственное использование»	-	Аренда 5 (пять) лет	5322.00	159.66	1064,40

3	Пермский край, муниципальный округ Бардымский, с кадастровым номером 59:13:1670101:1579, общей площадью 135355 кв.м., из земель сельскохозяйственного назначения, вид разрешенного использования «Сельскохозяйственное использование»	-	Аренда 5 (пять) лет	24973,00	749,19	4994,60
4	Пермский край, муниципальный округ Бардымский, с кадастровым номером 59:13:1670101:1580, общей площадью 102164 кв.м., из земель сельскохозяйственного назначения, вид разрешенного использования «Сельскохозяйственное использование»	-	Аренда 5 (пять) лет	18849,00	565,47	3769,80
5	Пермский край, муниципальный округ Бардымский, с кадастровым номером 59:13:1670101:1577, общей площадью 142241 кв.м., из земель сельскохозяйственного назначения, вид разрешенного использования «Сельскохозяйственное использование»	-	Аренда 5 (пять) лет	26243,00	787,29	5248,60
6	Пермский край, Бардымский муниципальный округ, восточная окраина села Барда, с кадастровым номером 59:13:1580101:294, общей площадью 62444 кв.м., из земель сельскохозяйственного назначения, вид разрешенного использования «Сельскохозяйственное использование»	-	Аренда 5 (пять) лет	23426,00	702,78	4685,20
7	Пермский край, Бардымский муниципальный округ, южнее д. Ишимово, с кадастровым номером 59:13:1470103:612, общей площадью 1854 кв.м., из земель сельскохозяйственного назначения, вид разрешенного использования «Пчеловодство»	-	Аренда 5 (пять) лет	3587,00	107,61	717,40

Перечень принятых заявок

№ п/п	Фирменное наименование, организационно-правовая форма (для юридического лица), ФИО (для физического лица)	Место нахождения (для юридического лица), Место жительства (для физического лица) паспортные данные	Местоположение земельного участка; кадастровый номер; общая площадь	№ лота	Внесенный задаток (руб.) 20% от суммы лота	Подпись участника
1	Мухсинов Кадир Ханифович	Пермский край, Бардымский район, с. Сараши, ул. Полевая, д. 13, паспорт 5712 925546 от 18.10.2012, дата рождения 16.10.1967	край Пермский, р-н Бардымский, с. Сараши, ул. Юбилейная, 1, с кадастровым номером 59:13:0460306:54, площадью 2500 кв.м., из земель населенных пунктов, вид разрешенного использования «Для индивидуального жилищного строительства»	1	2220,50	
2	Тимганов Альфер Махмутович	Пермский край, Бардымский район, д. Усаклы, ул. Ленина, д. 1, паспорт 5701 534910 от 12.07.2001, дата рождения 05.02.1981	Российская Федерация, Пермский край, Бардымский муниципальный округ, 100 метров юго-восточнее деревни Усаклы, с кадастровым номером 59:13:1730101:631, общей площадью 3400 кв.м., из земель сельскохозяйственного назначения, вид разрешенного использования «Сельскохозяйственное использование»	2	1064,40	
3	Фомин Константин Михайлович	Пермский край, г. Пермь, ул. Крисанова, д. 16, кв. 55, паспорт 5708 369509 от 03.03.2009, дата рождения 14.02.1989	Пермский край, муниципальный округ Бардымский, с кадастровым номером 59:13:1670101:1579, общей площадью 135355 кв.м., из земель сельскохозяйственного назначения, вид разрешенного использования «Сельскохозяйственное использование»	3	4994,60	
4	Фомин Константин Михайлович	Пермский край, г. Пермь, ул. Крисанова, д. 16, кв. 55, паспорт 5708 369509 от 03.03.2009, дата рождения 14.02.1989	Пермский край, муниципальный округ Бардымский, с кадастровым номером 59:13:1670101:1580, общей площадью 102164 кв.м., из земель сельскохозяйственного назначения, вид разрешенного использования «Сельскохозяйственное использование»	4	3769,80	
5	Фомин Константин Михайлович	Пермский край, г. Пермь, ул. Крисанова, д. 16, кв. 55, паспорт 5708 369509 от 03.03.2009, дата рождения 14.02.1989	Пермский край, муниципальный округ Бардымский, с кадастровым номером 59:13:1670101:1577, общей площадью 142241 кв.м., из земель сельскохозяйственного назначения, вид разрешенного использования «Сельскохозяйственное использование»	5	5248,60	
6	Урстемирова Татьяна Леонидовна	Пермский край, Бардымский район, с. Барда, ул. Свердлова,	Пермский край, Бардымский муниципальный округ, восточная окраина села Барда, с	6	4685,20	

		д. 45, паспорт 5721 121818 от 13.09.2021, дата рождения 13.02.1980	кадастровым номером 59:13:1580101:294, общей площадью 62444 кв.м., из земель сельскохозяйственного назначения, вид разрешенного использования «Сельскохозяйственное использование»		
7	Шабаетв Ильнур Рафисович	Пермский край, Бардымский район, с. Барда, ул. Курчагова, д. 27, паспорт 5704 659304 от 17.11.2005, дата рождения 13.11.1985	Пермский край, Бардымский муниципальный округ, южнее д. Ишимово, с кадастровым номером 59:13:1470103:612, общей площадью 1854 кв.м., из земель сельскохозяйственного назначения, вид разрешенного использования «Пчеловодство»	7	717,40

Перечень отозванных заявок

№ п/п	Ф.И.О. (для физического лица) Фирменное наименование (наименование), организационно-правовая форма (для юридического лица).	Место жительства (для физического лица) паспортные данные Место нахождения (для юридического лица).	№ лота	Внесенный задаток 20 % от суммы лота (руб.)	Примечание
-	-	-	-	-	-

Сведения о заявителях, не допущенных к участию в аукционе







№ п/п	Ф.И.О. (для физического лица) Фирменное наименование (наименование), организационно-правовая форма (для юридического лица).	Место жительства (для физического лица) паспортные данные Место нахождения (для юридического лица).	№ лота	Причина отказа
-	-	-	-	-

Сведения о заявителях, допущенных к участию в аукционе и признанных участниками аукциона

№ п/п	Фирменное наименование, организационно-правовая форма (для юридического лица), ФИО (для физического лица), дата подачи заявки	Место нахождения (для юридического лица), Место жительства (для физического лица) паспортные данные	Местоположение земельного участка; кадастровый номер; общая площадь	№ лота	Внесенный задаток (руб.) 20% от суммы лота	Подпись участника
1	Мухсинов Кадир Ханифович	Пермский край, Бардымский район, с. Сараши, ул. Полевая, д. 13, паспорт 5712 925546 от 18.10.2012, дата рождения 16.10.1967	край Пермский, р-н Бардымский, с. Сараши, ул. Юбилейная, 1, с кадастровым номером 59:13:0460306:54, площадью 2500 кв.м., из земель населенных пунктов, вид разрешенного использования «Для индивидуального жилищного строительства»	1	2220,50	
2	Тимганов Альфер Махмутович	Пермский край, Бардымский район, д. Усаклы, ул. Ленина, д. 1, паспорт 5701 534910 от 12.07.2001, дата рождения 05.02.1981	Российская Федерация, Пермский край, Бардымский муниципальный округ, 100 метров юго-восточнее деревни Усаклы, с кадастровым номером 59:13:1730101:631, общей площадью 3400 кв.м., из земель сельскохозяйственного назначения, вид разрешенного использования «Сельскохозяйственное использование»	2	1064,40	
3	Фомин Константин Михайлович	Пермский край, г. Пермь, ул. Крисанова, д. 16, кв. 55, паспорт 5708 369509 от 03.03.2009, дата рождения 14.02.1989	Пермский край, муниципальный округ Бардымский, с кадастровым номером 59:13:1670101:1579, общей площадью 135355 кв.м., из земель сельскохозяйственного назначения, вид разрешенного использования «Сельскохозяйственное использование»	3	4994,60	
4	Фомин Константин Михайлович	Пермский край, г. Пермь, ул. Крисанова, д. 16, кв. 55, паспорт 5708 369509 от 03.03.2009, дата рождения 14.02.1989	Пермский край, муниципальный округ Бардымский, с кадастровым номером 59:13:1670101:1580, общей площадью 102164 кв.м., из земель сельскохозяйственного назначения, вид разрешенного использования «Сельскохозяйственное использование»	4	3769,80	
5	Фомин Константин Михайлович	Пермский край, г. Пермь, ул. Крисанова, д. 16, кв. 55, паспорт 5708 369509 от 03.03.2009, дата рождения 14.02.1989	Пермский край, муниципальный округ Бардымский, с кадастровым номером 59:13:1670101:1577, общей площадью 142241 кв.м., из земель сельскохозяйственного назначения, вид разрешенного использования «Сельскохозяйственное использование»	5	5248,60	

6	Урстемирова Татьяна Леонидовна	Пермский край, Бардымский район, с. Барда, ул. Свердлова, д. 45, паспорт 5721 121818 от 13.09.2021, дата рождения 13.02.1980	Пермский край, Бардымский муниципальный округ, восточная окраина села Барда, с кадастровым номером 59:13:1580101:294, общей площадью 62444 кв.м., из земель сельскохозяйственного назначения, вид разрешенного использования «Сельскохозяйственное использование»	6	4685,20
7	Шабает Ильдур Рафисович	Пермский край, Бардымский район, с. Барда, ул. Курчатова, д. 27, паспорт 5704 659304 от 17.11.2005, дата рождения 13.11.1985	Пермский край, Бардымский муниципальный округ, южнее д. Ишимово, с кадастровым номером 59:13:1470103:612, общей площадью 1854 кв.м., из земель сельскохозяйственного назначения, вид разрешенного использования «Пчеловодство»	7	717,40

По лотам №1, №2, №3, №4, №5, №6, №7 в связи с принятием решения о допуске к участию в аукционе и признании участником аукциона только 1 заявителя, аукцион признается несостоявшимся. В течение десяти дней со дня подписания данного протокола Управлением ЗИВ администрации Бардымского муниципального округа будут направлены заявителям три экземпляра подписанного проекта договора аренды земельного участка.

Председатель комиссии:  Г.И. Акчардакова
 Зам. председателя комиссии:  Г.М. Мавлютова
 Секретарь комиссии:  Г.Р. Рангулова
 Члены комиссии:  А.Х. Сарбаева
 А.Г. Сакаев
 Г.И. Зайникашева