

КАРТА-ПЛАН ТЕРРИТОРИИ

59:13:0260109

(номер кадастрового квартала (номера смежных кадастровых кварталов), являющегося (являющихся) территорией, на которой выполняются комплексные кадастровые работы)

Дата подготовки карты-плана территории 22.03.2022 г.

Пояснительная записка

1. Сведения о заказчике

УПРАВЛЕНИЕ ЗИВ АДМИНИСТРАЦИИ БАРДЫМСКОГО МУНИЦИПАЛЬНОГО ОКРУГА,
ИНН: 5959005642, ОГРН: 1205900031578

(полное наименование органа местного самоуправления муниципального района или городского округа, органа исполнительной власти города федерального значения Москвы, Санкт-Петербурга или Севастополя, основной государственный регистрационный номер, идентификационный номер налогоплательщика)

Постановление

(сведения об утверждении карты-плана территории)

2. Сведения о кадастровом инженерере:

Фамилия, имя, отчество (при наличии отчества): Кантуганова Гульнур Наиловна

Страховой номер индивидуального лицевого счета: 14969414717

Контактный телефон: 8(34292)24002

Адрес электронной почты и почтовый адрес, по которым осуществляется связь с кадастровым инженером: 618150, Пермский край, Бардымский район, с.Барда, ул. Куйбышева,16, barda_fil@ctipk.ru

Наименование саморегулируемой организации кадастровых инженеров (СРО), членом которой является кадастровый инженер: СРО ассоциация кадастровых инженеров "Содружество"

Номер регистрации в государственном реестре лиц, осуществляющих кадастровую деятельность: 35339

Сокращенное наименование юридического лица, если кадастровый инженер является работником юридического лица: Осинский филиал ГБУ "ЦТИПК", 614045, Россия, г.Пермь, ул.Куйбышева,д.82

3. Основания выполнения комплексных кадастровых работ

Муниципальный контракт №18 от 13.10.2021

(наименование и реквизиты государственного или муниципального контракта на выполнение комплексных кадастровых работ)

4. Перечень документов, использованных при подготовке карты-плана территории

№ п/п	Наименование документа	Реквизиты документа
1	2	3
1	Каталог координат опорно-межевых знаков	№102 от 27.05.2015
2	Сопроводительное	№3.7-60/2021-300 от 01.12.2021
3	Проектная документация	№4-2022-ПМТ от 22.03.2022
4	Чертеж межевания территории	№4-2022-ПМТ от 22.03.2022
5	Постановление	№292-01-02-421-П от 23.03.2022
6	Кадастровый план территории	№КУВИ-002/2021-144222940 от 28.10.2021
7	Кадастровый план территории	№КУВИ-002/2021-23692425 от 16.03.2021
8	Выписка из ЕГРН	№КУВИ-002/2021-154728472 от 23.11.2021
9	Выписка из ЕГРН	№КУВИ-002/2021-154728363 от 23.11.2021
10	Выписка из ЕГРН	№КУВИ-002/2021-154728270 от 23.11.2021
11	Выписка из ЕГРН	№КУВИ-002/2021-154728396 от 23.11.2021
12	Выписка из ЕГРН	№КУВИ-002/2021-154728260 от 23.11.2021
13	Выписка из ЕГРН	№КУВИ-002/2021-154733503 от 23.11.2021

14	Выписка из ЕГРН	№КУВИ-002/2021-154733457 от 23.11.2021
15	Выписка из ЕГРН	№КУВИ-002/2021-154733468 от 23.11.2021
16	Выписка из ЕГРН	№КУВИ-002/2021-154733426 от 23.11.2021
17	Выписка из ЕГРН	№КУВИ-002/2021-154733433 от 23.11.2021
18	Выписка из ЕГРН	№КУВИ-002/2021-154733520 от 23.11.2021
19	Выписка из ЕГРН	№КУВИ-002/2021-154733537 от 23.11.2021
20	Выписка из ЕГРН	№КУВИ-002/2021-154733415 от 23.11.2021
21	Выписка из ЕГРН	№КУВИ-002/2021-154733454 от 23.11.2021
22	Выписка из ЕГРН	№КУВИ-002/2021-154733517 от 23.11.2021
23	Выписка из ЕГРН	№КУВИ-002/2021-154745140 от 23.11.2021
24	Выписка из ЕГРН	№КУВИ-002/2021-154746563 от 23.11.2021
25	Выписка из ЕГРН	№КУВИ-002/2021-154760272 от 23.11.2021
26	Выписка из ЕГРН	№КУВИ-002/2021-154760417 от 23.11.2021

5. Сведения о геодезической основе, использованной при подготовке карты-плана территории

Система координат –

№ п/п	Название пункта и тип	Класс геодезической сети	Координаты, м		Сведения о состоянии на 22.03.2022		
			Х	У	наружного знака пункта	центра пункта	марки
1	2	3	4	5	6	7	8
1	ОМЗ-276, Труба с маркой	2	397548.20	2190107.07	не обнаружен	сохранился	сохранился
2	ОМЗ-277, Труба с маркой	2	397222.84	2190009.68	не обнаружен	сохранился	сохранился
3	ОМЗ-278, Труба с маркой	2	396629.67	2190345.00	не обнаружен	сохранился	сохранился

6. Сведения о средствах измерений

№ п/п	Наименование прибора (инструмента, аппаратуры)	Сведения об утверждении типа измерений	Реквизиты свидетельства о поверке прибора (инструмента, аппаратуры)
1	2	3	4
1	Многочастотная GPS система Trimble R8	5303425767, До 04.07.2022	№С-СЕ/05-07-2021/76397812 от 05.07.2021

7. Пояснения к разделам карты-плана территории

Карта-план территории кадастрового квартала 59:13:0260109, расположенного по адресу: Пермский край, Бардымский муниципальный округ, Красноярское сельское поселение, с. Краснояр 1 подготовлен с целью определения местоположения границ уточняемых, образуемых и изменяемых земельных участков, уточнения местоположения ранее учтенных зданий.

Карта-план территории выполнен в соответствии с требованиями Федерального закона от 24.07.2007г. № 221-ФЗ "О государственном кадастре недвижимости", Земельного кодекса РФ, и Приказа Минэкономразвития РФ от 21.11.2016г. №734. На основании муниципального

контракта №18 от 13.10.2021г., заключенный с Управлением по земельно-имущественным вопросам Администрации Бардымского муниципального округа Пермского края.

1. В кадастровом квартале 59:13:0260109 расположены 19 земельных участков.

По результатам натурных обследований и выполненной горизонтальной съемки установлено, что на территории межевания согласно требованиям земельного законодательства подлежат уточнению местоположения границ 7 земельных участков с кадастровыми номерами:

59:13:0260109:5, 59:13:0260109:6, 59:13:0260109:7, 59:13:0260109:11, 59:13:0260109:12, 59:13:0260109:13, 59:13:0260109:16, 59:13:0260109:14, 59:13:0260109:17.

Изменение границ 7 земельных участков с кадастровыми номерами:

59:13:0260109:1, 59:13:0260109:2, 59:13:0260109:3, 59:13:0260109:4, 59:13:0260109:8, 59:13:0260109:9, 59:13:0260109:15.

Земельные участки с кадастровыми номерами 59:13:0260109:41, 59:13:0260109:40, 59:13:0260109:14, 59:13:0260109:17, 59:13:0260109:18 (5) остаются в своих границах.

Карта-план содержит координаты 16 земельных участков.

2. Образованы 3 земельных участка, которые являются земельными участками общего пользования, занятых площадями, улицами, проездами отсутствуют. Вид разрешенного использования образуемых земельных участков указан на основании Правил землепользования и застройки Бардымского муниципального округа Пермского края, утвержденных постановлением администрации Бардымского муниципального округа Пермского края от 21.12.2021 №292-01-02-1923-п.

3. В кадастровом квартале 59:13:0260109 расположены 19 объектов капитального строительства. Координирование зданий на земельных участках предоставлено о 17 следующих объектах с кадастровыми номерами:

59:13:0260109:29, 59:13:0260109:28, 59:13:0260109:27, 59:13:0260109:25, 59:13:0260109:39, 59:13:0260109:24, 59:13:0260109:23, 59:13:0260109:22, 59:13:0260109:21, 59:13:0260109:31, 59:13:0260109:35, 59:13:0260109:36, 59:13:0260109:38, 59:13:0260109:32, 59:13:0260109:33, 59:13:0260109:34, 59:13:0260109:30.

Уточнены границы 1 объекта капитального строительства с кадастровым номером 59:13:0260109:42.

Объект капитального строительства с кадастровым номером 59:13:0260109:26 – маслозавод по адресу: Пермский край, Бардымский р-н, с Краснояр 1, ул Ленина, д 112 является дублем здания жилого дома с кадастровым номером 59:13:0260109:27. Планы земельных участков и поэтажные планы зданий совпадают по техническим паспортам.

Карта-план содержит сведения о 18 объектах недвижимости.

Сведения об уточняемых земельных участках

1. Сведения о характерных точках границы уточняемого земельного участка с кадастровым номером 59:13:0260109:5

Зона № МСК-59, зона 2

Обозначение характерных точек границ	Существующие координаты, м		Уточненные координаты, м		Метод определения координат	Средняя квадратическая погрешность определения координат характерной точки (Mt), м	Формулы, примененные для расчета средней квадратической погрешности определения координат характерной точки (Mt), м
	X	Y	X	Y			
1	2	3	4	5	6	7	8
н68	–	–	395289.0 0	2192298. 41	Метод спутниковых	0.10	$Mt = \sqrt{(0.07^2 + 0.07^2)} = 0.10$

					геодезических измерений (определений)		
н67	–	–	395293.32	2192311.31	Метод спутниковых геодезических измерений (определений)	0.10	$Mt=\sqrt{(0.07^2+0.07^2)}=0.10$
н71	–	–	395292.47	2192311.52	Метод спутниковых геодезических измерений (определений)	0.10	$Mt=\sqrt{(0.07^2+0.07^2)}=0.10$
н72	–	–	395293.86	2192319.88	Метод спутниковых геодезических измерений (определений)	0.10	$Mt=\sqrt{(0.07^2+0.07^2)}=0.10$
н73	–	–	395294.63	2192332.26	Метод спутниковых геодезических измерений (определений)	0.10	$Mt=\sqrt{(0.07^2+0.07^2)}=0.10$
н74	–	–	395300.31	2192361.48	Метод спутниковых геодезических измерений (определений)	0.10	$Mt=\sqrt{(0.07^2+0.07^2)}=0.10$
н75	–	–	395276.48	2192366.52	Метод спутниковых геодезических измерений (определений)	0.10	$Mt=\sqrt{(0.07^2+0.07^2)}=0.10$

					ий)		
н76	–	–	395268.4 4	2192330. 16	Метод спутниковых геодезических измерений (определений)	0.10	$Mt=\sqrt{(0.07^2+0.07^2)}=0.10$
н77	–	–	395263.4 6	2192306. 22	Метод спутниковых геодезических измерений (определений)	0.10	$Mt=\sqrt{(0.07^2+0.07^2)}=0.10$
н78	–	–	395269.2 2	2192304. 33	Метод спутниковых геодезических измерений (определений)	0.10	$Mt=\sqrt{(0.07^2+0.07^2)}=0.10$
н79	–	–	395273.0 1	2192303. 11	Метод спутниковых геодезических измерений (определений)	0.10	$Mt=\sqrt{(0.07^2+0.07^2)}=0.10$
н80	–	–	395277.7 8	2192302. 05	Метод спутниковых геодезических измерений (определений)	0.10	$Mt=\sqrt{(0.07^2+0.07^2)}=0.10$
н81	–	–	395278.1 6	2192300. 71	Метод спутниковых геодезических измерений (определений)	0.10	$Mt=\sqrt{(0.07^2+0.07^2)}=0.10$
н82	–	–	395286.3 0	2192298. 02	Метод спутниковых	0.10	$Mt=\sqrt{(0.07^2+0.07^2)}=0.10$

					геодезических измерений (определений)		
н68	–	–	395289.00	2192298.41	Метод спутниковых геодезических измерений (определений)	0.10	$Mt = \sqrt{(0.07^2 + 0.07^2)} = 0.10$

2. Сведения о частях границ уточняемого земельного участка с кадастровым номером 59:13:0260109:5

Обозначение части границ		Горизонтальное проложение (S), м	Описание прохождения части границ	Отметка о наличии земельного спора о местоположении границ земельного участка
от т.	до т.			
1	2	3	4	5
н68	н67	13.60	–	–
н67	н71	0.88	–	–
н71	н72	8.47	–	–
н72	н73	12.40	–	–
н73	н74	29.77	–	–
н74	н75	24.36	–	–
н75	н76	37.24	–	–
н76	н77	24.45	–	–
н77	н78	6.06	–	–
н78	н79	3.98	–	–
н79	н80	4.89	–	–
н80	н81	1.39	–	–
н81	н82	8.57	–	–
н82	н68	2.73	–	–

3. Общие сведения об уточняемом земельном участке с кадастровым номером 59:13:0260109:5

№ п/п	Наименование характеристики земельного участка	Значение характеристики
1	2	3
1	Адрес земельного участка	–
	Местоположение земельного участка (при отсутствии присвоенного адреса)	Пермский край, Бардымский р-н, Краснояр 1 с, Ленина ул, 108 д
	Дополнительные сведения о местоположении земельного участка	–
2	Площадь земельного участка ± величина погрешности определения площади ($P \pm \Delta P$), м ²	1638 кв.м ± 8.86 кв.м
3	Формула, примененная для расчета предельной допустимой погрешности определения площади земельного участка (ΔP), м ²	$\Delta P = 2 * 0.10 * \sqrt{1638 * \sqrt{((1 + 1.86^2)/(2 * 1.86))}} = 8.86$

4	Площадь земельного участка согласно сведениям Единого государственного реестра недвижимости ($P_{\text{кад}}$), м^2	1700
5	Оценка расхождения P и $P_{\text{кад}}$ ($P - P_{\text{кад}}$), м^2	62 кв.м
6	Предельный минимальный и максимальный размеры земельного участка ($P_{\text{мин}}$ и $P_{\text{макс}}$), м^2	700 2500
7	Кадастровый или иной номер (обозначение) здания, сооружения, объекта незавершенного строительства, расположенного на земельном участке	59:13:0260109:39,59:13:0000000:3503
8	Иные сведения	<p>Площадь земельного участка - 1700 кв.м. Вид разрешенного использования - Для ведения личного подсобного хозяйства. Объект недвижимости находится в границах территориальной зоны Ж-1 (ЗОНА ЗАСТРОЙКИ ИНДИВИДУАЛЬНЫМИ ЖИЛЫМИ ДОМАМИ, МАЛОЭТАЖНЫМИ МНОГОКВАРТИРНЫМИ ЖИЛЫМИ ДОМАМИ И ДОМАМИ БЛОКИРОВАННОЙ ЗАСТРОЙКИ). Предельный минимальный размер земельного участка 700 кв.м., максимальный - 2500 кв.м. Объекты капитального строительства - 59:13:0000000:3503, 59:13:0260109:39. Границы сформированы по фактическому землепользованию, а также закреплены на местности объектом искусственного происхождения (забором), с учетом объектов недвижимости, находящихся на земельном участке. Цифровой ортофотоплан масштаба 1:2000, изготовленный Уральским филиалом ФГУП «Госземкадастрсъемка – ВИСХАГИ» - 2001г, АФС – 1999г. подтверждает местоположение границ земельных участков, существующих на местности пятнадцать лет и более.</p>

Сведения об уточняемых земельных участках

1. Сведения о характерных точках границы уточняемого земельного участка с кадастровым номером 59:13:0260109:6 Зона № МСК-59, зона 2

Обозначение характерных точек границ	Существующие координаты, м	Уточненные координаты, м	Метод определения координат	Средняя квадратическая погрешность	Формулы, примененные для расчета средней квадратическ
--------------------------------------	----------------------------	--------------------------	-----------------------------	------------------------------------	---

	X	Y	X	Y		определени я координат характерно й точки (Mt), м	ой погрешности определения координат характерной точки (Mt), м
1	2	3	4	5	6	7	8
н77	–	–	395263.4 6	2192306. 22	Метод спутников ых геодезичес ких измерений (определен ий)	0.10	$Mt=\sqrt{(0.07^2+0..07^2)}=0.10$
н76	–	–	395268.4 4	2192330. 16	Метод спутников ых геодезичес ких измерений (определен ий)	0.10	$Mt=\sqrt{(0.07^2+0..07^2)}=0.10$
н75	–	–	395276.4 8	2192366. 52	Метод спутников ых геодезичес ких измерений (определен ий)	0.10	$Mt=\sqrt{(0.07^2+0..07^2)}=0.10$
н83	–	–	395267.2 6	2192368. 48	Метод спутников ых геодезичес ких измерений (определен ий)	0.10	$Mt=\sqrt{(0.07^2+0..07^2)}=0.10$
н84	–	–	395248.5 0	2192373. 02	Метод спутников ых геодезичес ких измерений (определен ий)	0.10	$Mt=\sqrt{(0.07^2+0..07^2)}=0.10$
н85	–	–	395246.5 0	2192363. 41	Метод спутников ых геодезичес ких	0.10	$Mt=\sqrt{(0.07^2+0..07^2)}=0.10$

					измерений (определен ий)		
н86	–	–	395240.2 7	2192330. 99	Метод спутников ых геодезичес ких измерений (определен ий)	0.10	$Mt=\sqrt{(0.07^2+0..07^2)}=0.10$
н87	–	–	395239.0 9	2192325. 69	Метод спутников ых геодезичес ких измерений (определен ий)	0.10	$Mt=\sqrt{(0.07^2+0..07^2)}=0.10$
н88	–	–	395238.0 9	2192321. 17	Метод спутников ых геодезичес ких измерений (определен ий)	0.10	$Mt=\sqrt{(0.07^2+0..07^2)}=0.10$
н89	–	–	395237.4 4	2192318. 25	Метод спутников ых геодезичес ких измерений (определен ий)	0.10	$Mt=\sqrt{(0.07^2+0..07^2)}=0.10$
н90	–	–	395236.6 8	2192314. 84	Метод спутников ых геодезичес ких измерений (определен ий)	0.10	$Mt=\sqrt{(0.07^2+0..07^2)}=0.10$
н91	–	–	395253.8 6	2192309. 01	Метод спутников ых геодезичес ких измерений (определен ий)	0.10	$Mt=\sqrt{(0.07^2+0..07^2)}=0.10$
н92	–	–	395259.1	2192307.	Метод	0.10	$Mt=\sqrt{(0.07^2+0$

			0	49	спутниковых геодезических измерений (определений)		.07 ²)=0.10
н77	–	–	395263.46	2192306.22	Метод спутниковых геодезических измерений (определений)	0.10	$Mt = \sqrt{(0.07^2 + 0.07^2)} = 0.10$

2. Сведения о частях границ уточняемого земельного участка с кадастровым номером 59:13:0260109:6

Обозначение части границ		Горизонтальное проложение (S), м	Описание прохождения части границ	Отметка о наличии земельного спора о местоположении границ земельного участка
от т.	до т.			
1	2	3	4	5
н77	н76	24.45	–	–
н76	н75	37.24	–	–
н75	н83	9.43	–	–
н83	н84	19.30	–	–
н84	н85	9.82	–	–
н85	н86	33.01	–	–
н86	н87	5.43	–	–
н87	н88	4.63	–	–
н88	н89	2.99	–	–
н89	н90	3.49	–	–
н90	н91	18.14	–	–
н91	н92	5.46	–	–
н92	н77	4.54	–	–

3. Общие сведения об уточняемом земельном участке с кадастровым номером 59:13:0260109:6

№ п/п	Наименование характеристики земельного участка	Значение характеристики
1	2	3
1	Адрес земельного участка	–
	Местоположение земельного участка (при отсутствии присвоенного адреса)	Пермский край, Бардымский р-н, Краснояр 1 с, Ленина ул, 106 д
	Дополнительные сведения о местоположении земельного участка	–
2	Площадь земельного участка ± величина погрешности определения площади ($P \pm \Delta P$), м ²	1705 кв.м ± 8.81 кв.м
3	Формула, примененная для расчета предельной допустимой погрешности определения площади земельного	$\Delta P = 2 * 0.10 * \sqrt{1705} * \sqrt{((1 + 1.68^2)/(2 * 1.68))} = 8.81$

	участка (ΔP), м ²	
4	Площадь земельного участка согласно сведениям Единого государственного реестра недвижимости ($P_{\text{кад}}$), м ²	1700
5	Оценка расхождения P и $P_{\text{кад}}$ ($P - P_{\text{кад}}$), м ²	5 кв.м
6	Предельный минимальный и максимальный размеры земельного участка ($P_{\text{мин}}$ и $P_{\text{макс}}$), м ²	700 2500
7	Кадастровый или иной номер (обозначение) здания, сооружения, объекта незавершенного строительства, расположенного на земельном участке	59:13:0260109:24,59:13:0000000:3503
8	Иные сведения	<p>Площадь земельного участка - 1700 кв.м. Вид разрешенного использования -Для ведения личного подсобного хозяйства. Объект недвижимости находится в границах территориальной зоны Ж-1 (ЗОНА ЗАСТРОЙКИ ИНДИВИДУАЛЬНЫМИ ЖИЛЫМИ ДОМАМИ, МАЛОЭТАЖНЫМИ МНОГОКВАРТИРНЫМИ ЖИЛЫМИ ДОМАМИ И ДОМАМИ БЛОКИРОВАННОЙ ЗАСТРОЙКИ). Предельный минимальный размер земельного участка 700 кв.м., максимальный - 2500 кв.м. Объекты капитального строительства - 59:13:0000000:3503, 59:13:0260109:24. Границы сформированы по фактическому землепользованию, а также закреплены на местности объектом искусственного происхождения (забором), с учетом объектов недвижимости, находящихся на земельном участке. Цифровой ортофотоплан масштаба 1:2000, изготовленный Уральским филиалом ФГУП «Госземкадастрсъемка – ВИСХАГИ» - 2001г, АФС – 1999г. подтверждает местоположение границ земельных участков, существующих на местности пятнадцать лет и более.</p>

Сведения об уточняемых земельных участках

1. Сведения о характерных точках границы уточняемого земельного участка с кадастровым номером 59:13:0260109:7 Зона № МСК-59, зона 2

Обозначение характерных точек границ	Существующие координаты, м	Уточненные координаты, м	Метод определения координат	Средняя квадратическая погрешность	Формулы, примененные для расчета средней квадратическ
--------------------------------------	----------------------------	--------------------------	-----------------------------	------------------------------------	---

	X	Y	X	Y		определени я координат характерно й точки (Mt), м	ой погрешности определения координат характерной точки (Mt), м
1	2	3	4	5	6	7	8
н90	–	–	395236.6 8	2192314. 84	Метод спутников ых геодезичес ких измерений (определен ий)	0.10	$Mt=\sqrt{(0.07^2+0..07^2)}=0.10$
н89	–	–	395237.4 4	2192318. 25	Метод спутников ых геодезичес ких измерений (определен ий)	0.10	$Mt=\sqrt{(0.07^2+0..07^2)}=0.10$
н88	–	–	395238.0 9	2192321. 17	Метод спутников ых геодезичес ких измерений (определен ий)	0.10	$Mt=\sqrt{(0.07^2+0..07^2)}=0.10$
н87	–	–	395239.0 9	2192325. 69	Метод спутников ых геодезичес ких измерений (определен ий)	0.10	$Mt=\sqrt{(0.07^2+0..07^2)}=0.10$
н86	–	–	395240.2 7	2192330. 99	Метод спутников ых геодезичес ких измерений (определен ий)	0.10	$Mt=\sqrt{(0.07^2+0..07^2)}=0.10$
н85	–	–	395246.5 0	2192363. 41	Метод спутников ых геодезичес ких	0.10	$Mt=\sqrt{(0.07^2+0..07^2)}=0.10$

					измерений (определен ий)		
н84	–	–	395248.5 0	2192373. 02	Метод спутников ых геодезичес ких измерений (определен ий)	0.10	$Mt=\sqrt{(0.07^2+0..07^2)}=0.10$
н93	–	–	395237.5 7	2192376. 36	Метод спутников ых геодезичес ких измерений (определен ий)	0.10	$Mt=\sqrt{(0.07^2+0..07^2)}=0.10$
35	–	–	395234.1 0	2192377. 35	Метод спутников ых геодезичес ких измерений (определен ий)	0.10	$Mt=\sqrt{(0.07^2+0..07^2)}=0.10$
36	–	–	395221.7 2	2192378. 55	Метод спутников ых геодезичес ких измерений (определен ий)	0.10	$Mt=\sqrt{(0.07^2+0..07^2)}=0.10$
н94	–	–	395220.7 6	2192371. 96	Метод спутников ых геодезичес ких измерений (определен ий)	0.10	$Mt=\sqrt{(0.07^2+0..07^2)}=0.10$
н95	–	–	395225.1 9	2192370. 83	Метод спутников ых геодезичес ких измерений (определен ий)	0.10	$Mt=\sqrt{(0.07^2+0..07^2)}=0.10$
37	–	–	395224.2	2192365.	Метод	0.10	$Mt=\sqrt{(0.07^2+0$

			0	85	спутниковых геодезических измерений (определений)		.07 ²)=0.10
116	–	–	395221.90	2192354.27	Метод спутниковых геодезических измерений (определений)	0.10	$Mt=\sqrt{(0.07^2+0.07^2)}=0.10$
н97	–	–	395219.91	2192345.06	Метод спутниковых геодезических измерений (определений)	0.10	$Mt=\sqrt{(0.07^2+0.07^2)}=0.10$
н98	–	–	395218.18	2192337.40	Метод спутниковых геодезических измерений (определений)	0.10	$Mt=\sqrt{(0.07^2+0.07^2)}=0.10$
н99	–	–	395214.59	2192322.81	Метод спутниковых геодезических измерений (определений)	0.10	$Mt=\sqrt{(0.07^2+0.07^2)}=0.10$
н100	–	–	395214.53	2192322.31	Метод спутниковых геодезических измерений (определений)	0.10	$Mt=\sqrt{(0.07^2+0.07^2)}=0.10$
н101	–	–	395226.80	2192317.92	Метод спутниковых геодезических измерений (определений)	0.10	$Mt=\sqrt{(0.07^2+0.07^2)}=0.10$

					измерений (определен ий)		
н90	–	–	395236.6 8	2192314. 84	Метод спутников ых геодезичес ких измерений (определен ий)	0.10	$Mt = \sqrt{(0.07^2 + 0.07^2)} = 0.10$

**2. Сведения о частях границ уточняемого земельного участка с кадастровым номером
59:13:0260109:7**

Обозначение части границ		Горизонтальное проложение (S), м	Описание прохождения части границ	Отметка о наличии земельного спора о местоположении границ земельного участка
от т.	до т.			
1	2	3	4	5
н90	н89	3.49	–	–
н89	н88	2.99	–	–
н88	н87	4.63	–	–
н87	н86	5.43	–	–
н86	н85	33.01	–	–
н85	н84	9.82	–	–
н84	н93	11.43	–	–
н93	35	3.61	–	–
35	36	12.44	–	–
36	н94	6.66	–	–
н94	н95	4.57	–	–
н95	37	5.08	–	–
37	116	11.81	–	–
116	н97	9.42	–	–
н97	н98	7.85	–	–
н98	н99	15.03	–	–
н99	н100	0.50	–	–
н100	н101	13.03	–	–
н101	н90	10.35	–	–

**3. Общие сведения об уточняемом земельном участке с кадастровым номером
59:13:0260109:7**

№ п/п	Наименование характеристики земельного участка	Значение характеристики
1	2	3
1	Адрес земельного участка	–
	Местоположение земельного участка (при отсутствии присвоенного адреса)	Пермский край, Бардымский р-н, Краснояр 1 с, Ленина ул, 104 д
	Дополнительные сведения о местоположении земельного участка	–
2	Площадь земельного участка ± величина погрешности определения площади ($P \pm \Delta P$), м ²	1368 кв.м ± 8.12 кв.м
3	Формула, примененная для расчета	$\Delta P = 2 * 0.10 * \sqrt{1368 * \sqrt{((1 + 1.88^2)/(2 * 1.88))}} =$

	предельной допустимой погрешности определения площади земельного участка (ΔP), м ²	8.12
4	Площадь земельного участка согласно сведениям Единого государственного реестра недвижимости ($P_{\text{кад}}$), м ²	1400
5	Оценка расхождения P и $P_{\text{кад}}$ ($P - P_{\text{кад}}$), м ²	32 кв.м
6	Предельный минимальный и максимальный размеры земельного участка ($P_{\text{мин}}$ и $P_{\text{макс}}$), м ²	700 2500
7	Кадастровый или иной номер (обозначение) здания, сооружения, объекта незавершенного строительства, расположенного на земельном участке	59:13:0260109:23,59:13:0000000:3503
8	Иные сведения	<p>Площадь земельного участка - 1400 кв.м. Вид разрешенного использования - Для ведения личного подсобного хозяйства. Объект недвижимости находится в границах территориальной зоны Ж-1 (ЗОНА ЗАСТРОЙКИ ИНДИВИДУАЛЬНЫМИ ЖИЛЫМИ ДОМАМИ, МАЛОЭТАЖНЫМИ МНОГОКВАРТИРНЫМИ ЖИЛЫМИ ДОМАМИ И ДОМАМИ БЛОКИРОВАННОЙ ЗАСТРОЙКИ). Предельный минимальный размер земельного участка 700 кв.м., максимальный - 2500 кв.м. Объекты капитального строительства - 59:13:0000000:3503, 59:13:0260109:23. Границы сформированы по фактическому землепользованию, а также закреплены на местности объектом искусственного происхождения (забором), с учетом объектов недвижимости, находящихся на земельном участке. Цифровой ортофотоплан масштаба 1:2000, изготовленный Уральским филиалом ФГУП «Госземкадастрсъемка – ВИСХАГИ» - 2001г, АФС – 1999г. подтверждает местоположение границ земельных участков, существующих на местности пятнадцать лет и более.</p>

Сведения об уточняемых земельных участках

1. Сведения о характерных точках границы уточняемого земельного участка с кадастровым номером 59:13:0260109:11 Зона № МСК-59, зона 2

Обозначение характерных точек границ	Существующие координаты, м	Уточненные координаты, м	Метод определения координат	Средняя квадратическая погрешность	Формулы, примененные для расчета средней квадратическ
--------------------------------------	----------------------------	--------------------------	-----------------------------	------------------------------------	---

	X	Y	X	Y		определени я координат характерно й точки (Mt), м	ой погрешности определения координат характерной точки (Mt), м
1	2	3	4	5	6	7	8
43	–	–	395154.5 5	2192386. 55	Метод спутников ых геодезичес ких измерений (определен ий)	0.10	$Mt=\sqrt{(0.07^2+0..07^2)}=0.10$
н106	–	–	395162.0 8	2192448. 50	Метод спутников ых геодезичес ких измерений (определен ий)	0.10	$Mt=\sqrt{(0.07^2+0..07^2)}=0.10$
н107	–	–	395158.4 0	2192448. 87	Метод спутников ых геодезичес ких измерений (определен ий)	0.10	$Mt=\sqrt{(0.07^2+0..07^2)}=0.10$
н108	–	–	395143.2 2	2192447. 32	Метод спутников ых геодезичес ких измерений (определен ий)	0.10	$Mt=\sqrt{(0.07^2+0..07^2)}=0.10$
н109	–	–	395136.6 5	2192446. 26	Метод спутников ых геодезичес ких измерений (определен ий)	0.10	$Mt=\sqrt{(0.07^2+0..07^2)}=0.10$
н110	–	–	395127.7 3	2192443. 33	Метод спутников ых геодезичес ких	0.10	$Mt=\sqrt{(0.07^2+0..07^2)}=0.10$

					измерений (определен ий)		
н111	–	–	395120.7 5	2192435. 83	Метод спутников ых геодезичес ких измерений (определен ий)	0.10	$Mt=\sqrt{(0.07^2+0..07^2)}=0.10$
н112	–	–	395123.5 1	2192425. 78	Метод спутников ых геодезичес ких измерений (определен ий)	0.10	$Mt=\sqrt{(0.07^2+0..07^2)}=0.10$
н113	–	–	395125.0 6	2192420. 60	Метод спутников ых геодезичес ких измерений (определен ий)	0.10	$Mt=\sqrt{(0.07^2+0..07^2)}=0.10$
59	–	–	395123.6 3	2192410. 86	Метод спутников ых геодезичес ких измерений (определен ий)	0.10	$Mt=\sqrt{(0.07^2+0..07^2)}=0.10$
60	–	–	395146.0 0	2192408. 45	Метод спутников ых геодезичес ких измерений (определен ий)	0.10	$Mt=\sqrt{(0.07^2+0..07^2)}=0.10$
61	–	–	395144.4 7	2192388. 47	Метод спутников ых геодезичес ких измерений (определен ий)	0.10	$Mt=\sqrt{(0.07^2+0..07^2)}=0.10$
44	–	–	395147.6	2192387.	Метод	0.10	$Mt=\sqrt{(0.07^2+0$

			1	97	спутниковых геодезических измерений (определений)		.07 ²)=0.10
43	–	–	395154.55	2192386.55	Метод спутниковых геодезических измерений (определений)	0.10	$Mt = \sqrt{(0.07^2 + 0.07^2)} = 0.10$

2. Сведения о частях границ уточняемого земельного участка с кадастровым номером 59:13:0260109:11

Обозначение части границ		Горизонтальное проложение (S), м	Описание прохождения части границ	Отметка о наличии земельного спора о местоположении границ земельного участка
от т. 1	до т. 2			
43	н106	62.41	–	–
н106	н107	3.70	–	–
н107	н108	15.26	–	–
н108	н109	6.65	–	–
н109	н110	9.39	–	–
н110	н111	10.25	–	–
н111	н112	10.42	–	–
н112	н113	5.41	–	–
н113	59	9.84	–	–
59	60	22.50	–	–
60	61	20.04	–	–
61	44	3.18	–	–
44	43	7.08	–	–

3. Общие сведения об уточняемом земельном участке с кадастровым номером 59:13:0260109:11

№ п/п	Наименование характеристики земельного участка	Значение характеристики
1	2	3
1	Адрес земельного участка	–
	Местоположение земельного участка (при отсутствии присвоенного адреса)	Пермский край, Бардымский р-н, Краснояр 1 с, Матросова ул, 23 д
	Дополнительные сведения о местоположении земельного участка	–
2	Площадь земельного участка ± величина погрешности определения площади ($P \pm \Delta P$), м ²	1569 кв.м ± 8.26 кв.м
3	Формула, примененная для расчета предельной допустимой погрешности определения площади земельного	$\Delta P = 2 * 0.10 * \sqrt{1569} * \sqrt{((1 + 1.51^2)/(2 * 1.51))} = 8.26$

	участка (ΔP), м ²	
4	Площадь земельного участка согласно сведениям Единого государственного реестра недвижимости ($P_{\text{кад}}$), м ²	1804
5	Оценка расхождения P и $P_{\text{кад}}$ ($P - P_{\text{кад}}$), м ²	235 кв.м
6	Предельный минимальный и максимальный размеры земельного участка ($P_{\text{мин}}$ и $P_{\text{макс}}$), м ²	700 2500
7	Кадастровый или иной номер (обозначение) здания, сооружения, объекта незавершенного строительства, расположенного на земельном участке	59:13:0260109:31,59:13:0000000:3503
8	Иные сведения	<p>Площадь земельного участка - 1804 кв.м. Вид разрешенного использования - Для ведения личного подсобного хозяйства. Объект недвижимости находится в границах территориальной зоны Ж-1 (ЗОНА ЗАСТРОЙКИ ИНДИВИДУАЛЬНЫМИ ЖИЛЫМИ ДОМАМИ, МАЛОЭТАЖНЫМИ МНОГОКВАРТИРНЫМИ ЖИЛЫМИ ДОМАМИ И ДОМАМИ БЛОКИРОВАННОЙ ЗАСТРОЙКИ). Предельный минимальный размер земельного участка 700 кв.м., максимальный - 2500 кв.м. Объекты капитального строительства - 59:13:0000000:3503, 59:13:0260109:31 Есть согласие правообладателя на уменьшение площади земельного участка. Границы сформированы по фактическому землепользованию, а также закреплены на местности объектом искусственного происхождения (забором), с учетом объектов недвижимости, находящихся на земельном участке. Цифровой ортофотоплан масштаба 1:2000, изготовленный Уральским филиалом ФГУП «Госземкадастрсъемка – ВИСХАГИ» - 2001г, АФС – 1999г. подтверждает местоположение границ земельных участков, существующих на местности пятнадцать лет и более.</p>

Сведения об уточняемых земельных участках

1. Сведения о характерных точках границы уточняемого земельного участка с кадастровым номером 59:13:0260109:12 Зона № МСК-59, зона 2

Обозначение характерных точек границ	Существующие координаты, м	Уточненные координаты, м	Метод определения координат	Средняя квадратическая погрешность	Формулы, примененные для расчета средней квадратическ
--------------------------------------	----------------------------	--------------------------	-----------------------------	------------------------------------	---

	X	Y	X	Y		определени я координат характерно й точки (Mt), м	ой погрешности определения координат характерной точки (Mt), м
1	2	3	4	5	6	7	8
42	–	–	395188.0 5	2192379. 71	Метод спутников ых геодезичес ких измерений (определен ий)	0.10	$Mt=\sqrt{(0.07^2+0..07^2)}=0.10$
н114	–	–	395188.7 0	2192406. 54	Метод спутников ых геодезичес ких измерений (определен ий)	0.10	$Mt=\sqrt{(0.07^2+0..07^2)}=0.10$
н115	–	–	395188.5 8	2192413. 87	Метод спутников ых геодезичес ких измерений (определен ий)	0.10	$Mt=\sqrt{(0.07^2+0..07^2)}=0.10$
н116	–	–	395188.5 0	2192420. 32	Метод спутников ых геодезичес ких измерений (определен ий)	0.10	$Mt=\sqrt{(0.07^2+0..07^2)}=0.10$
н117	–	–	395188.3 3	2192424. 51	Метод спутников ых геодезичес ких измерений (определен ий)	0.10	$Mt=\sqrt{(0.07^2+0..07^2)}=0.10$
н118	–	–	395192.1 9	2192445. 27	Метод спутников ых геодезичес ких	0.10	$Mt=\sqrt{(0.07^2+0..07^2)}=0.10$

					измерений (определен ий)		
н119	–	–	395186.8 4	2192446. 96	Метод спутников ых геодезичес ких измерений (определен ий)	0.10	$Mt=\sqrt{(0.07^2+0..07^2)}=0.10$
н120	–	–	395185.4 7	2192444. 56	Метод спутников ых геодезичес ких измерений (определен ий)	0.10	$Mt=\sqrt{(0.07^2+0..07^2)}=0.10$
н121	–	–	395180.9 6	2192445. 32	Метод спутников ых геодезичес ких измерений (определен ий)	0.10	$Mt=\sqrt{(0.07^2+0..07^2)}=0.10$
н122	–	–	395174.2 4	2192447. 04	Метод спутников ых геодезичес ких измерений (определен ий)	0.10	$Mt=\sqrt{(0.07^2+0..07^2)}=0.10$
н123	–	–	395174.3 3	2192449. 88	Метод спутников ых геодезичес ких измерений (определен ий)	0.10	$Mt=\sqrt{(0.07^2+0..07^2)}=0.10$
н124	–	–	395163.1 7	2192452. 12	Метод спутников ых геодезичес ких измерений (определен ий)	0.10	$Mt=\sqrt{(0.07^2+0..07^2)}=0.10$
н106	–	–	395162.0	2192448.	Метод	0.10	$Mt=\sqrt{(0.07^2+0$

			8	50	спутниковых геодезических измерений (определений)		.07 ²)=0.10
43	–	–	395154.55	2192386.55	Метод спутниковых геодезических измерений (определений)	0.10	$Mt=\sqrt{(0.07^2+0.07^2)}=0.10$
42	–	–	395188.05	2192379.71	Метод спутниковых геодезических измерений (определений)	0.10	$Mt=\sqrt{(0.07^2+0.07^2)}=0.10$

2. Сведения о частях границ уточняемого земельного участка с кадастровым номером 59:13:0260109:12

Обозначение части границ		Горизонтальное проложение (S), м	Описание прохождения части границ	Отметка о наличии земельного спора о местоположении границ земельного участка
от т.	до т.			
1	2	3	4	5
42	н114	26.84	–	–
н114	н115	7.33	–	–
н115	н116	6.45	–	–
н116	н117	4.19	–	–
н117	н118	21.12	–	–
н118	н119	5.61	–	–
н119	н120	2.76	–	–
н120	н121	4.57	–	–
н121	н122	6.94	–	–
н122	н123	2.84	–	–
н123	н124	11.38	–	–
н124	н106	3.78	–	–
н106	43	62.41	–	–
43	42	34.19	–	–

3. Общие сведения об уточняемом земельном участке с кадастровым номером 59:13:0260109:12

№ п/п	Наименование характеристики земельного участка	Значение характеристики
1	2	3
1	Адрес земельного участка	–
	Местоположение земельного участка (при отсутствии присвоенного)	Пермский край, Бардымский р-н, Краснояр 1 с, Набережная ул, 2 д

	адреса)	
	Дополнительные сведения о местоположении земельного участка	—
2	Площадь земельного участка ± величина погрешности определения площади ($P \pm \Delta P$), м ²	2015 кв.м ± 9.92 кв.м
3	Формула, примененная для расчета предельной допустимой погрешности определения площади земельного участка (ΔP), м ²	$\Delta P = 2 * 0.10 * \sqrt{2015} * \sqrt{((1 + 1.92^2)/(2 * 1.92))} = 9.92$
4	Площадь земельного участка согласно сведениям Единого государственного реестра недвижимости ($P_{\text{кад}}$), м ²	1987
5	Оценка расхождения P и $P_{\text{кад}}$ ($P - P_{\text{кад}}$), м ²	28 кв.м
6	Предельный минимальный и максимальный размеры земельного участка ($P_{\text{мин}}$ и $P_{\text{макс}}$), м ²	700 2500
7	Кадастровый или иной номер (обозначение) здания, сооружения, объекта незавершенного строительства, расположенного на земельном участке	59:13:0260109:35,59:13:0000000:3503
8	Иные сведения	<p>Площадь земельного участка - 1987 кв.м. Вид разрешенного использования - Для личного подсобного хозяйства. Объект недвижимости находится в границах территориальной зоны Ж-1 (ЗОНА ЗАСТРОЙКИ ИНДИВИДУАЛЬНЫМИ ЖИЛЫМИ ДОМАМИ, МАЛОЭТАЖНЫМИ МНОГОКВАРТИРНЫМИ ЖИЛЫМИ ДОМАМИ И ДОМАМИ БЛОКИРОВАННОЙ ЗАСТРОЙКИ). Предельный минимальный размер земельного участка 700 кв.м., максимальный - 2500 кв.м. Объекты капитального строительства - 59:13:0000000:3503, 59:13:0260109:35. Границы сформированы по фактическому землепользованию, а также закреплены на местности объектом искусственного происхождения (забором), с учетом объектов недвижимости, находящихся на земельном участке. Цифровой ортофотоплан масштаба 1:2000, изготовленный Уральским филиалом ФГУП «Госземкадастрсъемка – ВИСХАГИ» - 2001г, АФС – 1999г. подтверждает местоположение границ земельных участков, существующих на местности пятнадцать лет и более.</p>
Сведения об уточняемых земельных участках		

**1. Сведения о характерных точках границы уточняемого земельного участка с кадастровым номером 59:13:0260109:13
Зона № МСК-59, зона 2**

Обозначение характерных точек границ	Существующие координаты, м		Уточненные координаты, м		Метод определения координат	Средняя квадратическая погрешность определения координат характерной точки (Mt), м	Формулы, примененные для расчета средней квадратической погрешности определения координат характерной точки (Mt), м
	X	Y	X	Y			
1	2	3	4	5	6	7	8
н94	–	–	395220.76	2192371.96	Метод спутниковых геодезических измерений (определений)	0.10	$Mt = \sqrt{(0.07^2 + 0.07^2)} = 0.10$
36	–	–	395221.72	2192378.55	Метод спутниковых геодезических измерений (определений)	0.10	$Mt = \sqrt{(0.07^2 + 0.07^2)} = 0.10$
62	–	–	395223.41	2192399.85	Метод спутниковых геодезических измерений (определений)	0.10	$Mt = \sqrt{(0.07^2 + 0.07^2)} = 0.10$
63	–	–	395224.09	2192421.37	Метод спутниковых геодезических измерений (определений)	0.10	$Mt = \sqrt{(0.07^2 + 0.07^2)} = 0.10$
64	–	–	395224.95	2192434.72	Метод спутниковых геодезических измерений	0.10	$Mt = \sqrt{(0.07^2 + 0.07^2)} = 0.10$

					(определен ий)		
н125	–	–	395225.0 0	2192435. 41	Метод спутников ых геодезичес ких измерений (определен ий)	0.10	$Mt=\sqrt{(0.07^2+0..07^2)}=0.10$
н126	–	–	395223.5 4	2192435. 69	Метод спутников ых геодезичес ких измерений (определен ий)	0.10	$Mt=\sqrt{(0.07^2+0..07^2)}=0.10$
н127	–	–	395216.8 8	2192437. 67	Метод спутников ых геодезичес ких измерений (определен ий)	0.10	$Mt=\sqrt{(0.07^2+0..07^2)}=0.10$
н128	–	–	395207.3 8	2192439. 88	Метод спутников ых геодезичес ких измерений (определен ий)	0.10	$Mt=\sqrt{(0.07^2+0..07^2)}=0.10$
н129	–	–	395206.9 2	2192438. 13	Метод спутников ых геодезичес ких измерений (определен ий)	0.10	$Mt=\sqrt{(0.07^2+0..07^2)}=0.10$
н130	–	–	395202.8 7	2192439. 21	Метод спутников ых геодезичес ких измерений (определен ий)	0.10	$Mt=\sqrt{(0.07^2+0..07^2)}=0.10$
н131	–	–	395203.5 9	2192441. 96	Метод спутников	0.10	$Mt=\sqrt{(0.07^2+0..07^2)}=0.10$

					ых геодезичес ких измерений (определен ий)		
н118	–	–	395192.1 9	2192445. 27	Метод спутников ых геодезичес ких измерений (определен ий)	0.10	$Mt=\sqrt{(0.07^2+0.07^2)}=0.10$
н117	–	–	395188.3 3	2192424. 51	Метод спутников ых геодезичес ких измерений (определен ий)	0.10	$Mt=\sqrt{(0.07^2+0.07^2)}=0.10$
н116	–	–	395188.5 0	2192420. 32	Метод спутников ых геодезичес ких измерений (определен ий)	0.10	$Mt=\sqrt{(0.07^2+0.07^2)}=0.10$
н115	–	–	395188.5 8	2192413. 87	Метод спутников ых геодезичес ких измерений (определен ий)	0.10	$Mt=\sqrt{(0.07^2+0.07^2)}=0.10$
н114	–	–	395188.7 0	2192406. 54	Метод спутников ых геодезичес ких измерений (определен ий)	0.10	$Mt=\sqrt{(0.07^2+0.07^2)}=0.10$
42	–	–	395188.0 5	2192379. 71	Метод спутников ых геодезичес ких измерений	0.10	$Mt=\sqrt{(0.07^2+0.07^2)}=0.10$

					(определен ий)		
н134	–	–	395204.6 3	2192374. 70	Метод спутников ых геодезичес ких измерений (определен ий)	0.10	$Mt=\sqrt{(0.07^2+0.07^2)}=0.10$
н94	–	–	395220.7 6	2192371. 96	Метод спутников ых геодезичес ких измерений (определен ий)	0.10	$Mt=\sqrt{(0.07^2+0.07^2)}=0.10$

**2. Сведения о частях границ уточняемого земельного участка с кадастровым номером
59:13:0260109:13**

Обозначение части границ		Горизонтальное проложение (S), м	Описание прохождения части границ	Отметка о наличии земельного спора о местоположении границ земельного участка
от т.	до т.			
1	2	3	4	5
н94	36	6.66	–	–
36	62	21.37	–	–
62	63	21.53	–	–
63	64	13.38	–	–
64	н125	0.69	–	–
н125	н126	1.49	–	–
н126	н127	6.95	–	–
н127	н128	9.75	–	–
н128	н129	1.81	–	–
н129	н130	4.19	–	–
н130	н131	2.84	–	–
н131	н118	11.87	–	–
н118	н117	21.12	–	–
н117	н116	4.19	–	–
н116	н115	6.45	–	–
н115	н114	7.33	–	–
н114	42	26.84	–	–
42	н134	17.32	–	–
н134	н94	16.36	–	–

**3. Общие сведения об уточняемом земельном участке с кадастровым номером
59:13:0260109:13**

№ п/п	Наименование характеристики земельного участка	Значение характеристики
1	2	3
1	Адрес земельного участка	–
	Местоположение земельного участка (при отсутствии присвоенного	Пермский край, Бардымский р-н, Краснояр 1 с, Набережная ул, 4 д

	адреса)	
	Дополнительные сведения о местоположении земельного участка	—
2	Площадь земельного участка ± величина погрешности определения площади ($P \pm \Delta P$), м ²	2248 кв.м ± 10.57 кв.м
3	Формула, примененная для расчета предельной допустимой погрешности определения площади земельного участка (ΔP), м ²	$\Delta P = 2 * 0.10 * \sqrt{2248} * \sqrt{((1 + 1.98^2)/(2 * 1.98))} = 10.57$
4	Площадь земельного участка согласно сведениям Единого государственного реестра недвижимости ($P_{\text{кад}}$), м ²	2300
5	Оценка расхождения P и $P_{\text{кад}}$ ($P - P_{\text{кад}}$), м ²	52 кв.м
6	Предельный минимальный и максимальный размеры земельного участка ($P_{\text{мин}}$ и $P_{\text{макс}}$), м ²	700 2500
7	Кадастровый или иной номер (обозначение) здания, сооружения, объекта незавершенного строительства, расположенного на земельном участке	59:13:0260109:36,59:13:0000000:3503
8	Иные сведения	<p>Площадь земельного участка - 2300 кв.м.</p> <p>Вид разрешенного использования - Для ведения личного подсобного хозяйства.</p> <p>Объект недвижимости находится в границах территориальной зоны Ж-1 (ЗОНА ЗАСТРОЙКИ ИНДИВИДУАЛЬНЫМИ ЖИЛЫМИ ДОМАМИ, МАЛОЭТАЖНЫМИ МНОГОКВАРТИРНЫМИ ЖИЛЫМИ ДОМАМИ И ДОМАМИ БЛОКИРОВАННОЙ ЗАСТРОЙКИ).</p> <p>Предельный минимальный размер земельного участка 700 кв.м., максимальный - 2500 кв.м.</p> <p>Объекты капитального строительства - 59:13:0000000:3503, 59:13:0260109:36.</p> <p>Границы сформированы по фактическому землепользованию, а также закреплены на местности объектом искусственного происхождения (забором), с учетом объектов недвижимости, находящихся на земельном участке. Цифровой ортофотоплан масштаба 1:2000, изготовленный Уральским филиалом ФГУП «Госземкадастрсъемка – ВИСХАГИ» - 2001г, АФС – 1999г. подтверждает местоположение границ земельных участков, существующих на местности пятнадцать лет и более.</p>
Сведения об уточняемых земельных участках		

**1. Сведения о характерных точках границы уточняемого земельного участка с кадастровым номером 59:13:0260109:16
Зона № МСК-59, зона 2**

Обозначение характерных точек границ	Существующие координаты, м		Уточненные координаты, м		Метод определения координат	Средняя квадратическая погрешность определения координат характерной точки (Mt), м	Формулы, примененные для расчета средней квадратической погрешности определения координат характерной точки (Mt), м
	X	Y	X	Y			
1	2	3	4	5	6	7	8
25	–	–	395311.98	2192359.11	Метод спутниковых геодезических измерений (определений)	0.10	$Mt = \sqrt{(0.07^2 + 0.07^2)} = 0.10$
70	–	–	395318.72	2192384.97	Метод спутниковых геодезических измерений (определений)	0.10	$Mt = \sqrt{(0.07^2 + 0.07^2)} = 0.10$
71	–	–	395324.35	2192401.73	Метод спутниковых геодезических измерений (определений)	0.10	$Mt = \sqrt{(0.07^2 + 0.07^2)} = 0.10$
n138	–	–	395309.50	2192407.74	Метод спутниковых геодезических измерений (определений)	0.10	$Mt = \sqrt{(0.07^2 + 0.07^2)} = 0.10$
n139	–	–	395309.45	2192408.85	Метод спутниковых геодезических измерений	0.10	$Mt = \sqrt{(0.07^2 + 0.07^2)} = 0.10$

					(определен ий)		
н140	–	–	395301.9 6	2192410. 75	Метод спутников ых геодезичес ких измерений (определен ий)	0.10	$Mt=\sqrt{(0.07^2+0..07^2)}=0.10$
н141	–	–	395301.5 8	2192409. 90	Метод спутников ых геодезичес ких измерений (определен ий)	0.10	$Mt=\sqrt{(0.07^2+0..07^2)}=0.10$
н142	–	–	395293.7 6	2192412. 33	Метод спутников ых геодезичес ких измерений (определен ий)	0.10	$Mt=\sqrt{(0.07^2+0..07^2)}=0.10$
н143	–	–	395290.1 8	2192413. 15	Метод спутников ых геодезичес ких измерений (определен ий)	0.10	$Mt=\sqrt{(0.07^2+0..07^2)}=0.10$
н135	–	–	395279.5 6	2192416. 38	Метод спутников ых геодезичес ких измерений (определен ий)	0.10	$Mt=\sqrt{(0.07^2+0..07^2)}=0.10$
н134	–	–	395278.4 8	2192412. 19	Метод спутников ых геодезичес ких измерений (определен ий)	0.10	$Mt=\sqrt{(0.07^2+0..07^2)}=0.10$
н133	–	–	395274.3 4	2192396. 27	Метод спутников	0.10	$Mt=\sqrt{(0.07^2+0..07^2)}=0.10$

					ых геодезических измерений (определений)		
н83	–	–	395267.26	2192368.48	Метод спутниковых геодезических измерений (определений)	0.10	$Mt=\sqrt{(0.07^2+0.07^2)}=0.10$
н75	–	–	395276.48	2192366.52	Метод спутниковых геодезических измерений (определений)	0.10	$Mt=\sqrt{(0.07^2+0.07^2)}=0.10$
н74	–	–	395300.31	2192361.48	Метод спутниковых геодезических измерений (определений)	0.10	$Mt=\sqrt{(0.07^2+0.07^2)}=0.10$
26	–	–	395306.50	2192360.37	Метод спутниковых геодезических измерений (определений)	0.10	$Mt=\sqrt{(0.07^2+0.07^2)}=0.10$
25	–	–	395311.98	2192359.11	Метод спутниковых геодезических измерений (определений)	0.10	$Mt=\sqrt{(0.07^2+0.07^2)}=0.10$

2. Сведения о частях границ уточняемого земельного участка с кадастровым номером 59:13:0260109:16

Обозначение части границ		Горизонтальное положение (S), м	Описание прохождения части границ	Отметка о наличии земельного спора о местоположении границ земельного участка
от т.	до т.			
1	2	3	4	5

25	70	26.72	–	–
70	71	17.68	–	–
71	н138	16.02	–	–
н138	н139	1.11	–	–
н139	н140	7.73	–	–
н140	н141	0.93	–	–
н141	н142	8.19	–	–
н142	н143	3.67	–	–
н143	н135	11.10	–	–
н135	н134	4.33	–	–
н134	н133	16.45	–	–
н133	н83	28.68	–	–
н83	н75	9.43	–	–
н75	н74	24.36	–	–
н74	26	6.29	–	–
26	25	5.62	–	–

**3. Общие сведения об уточняемом земельном участке с кадастровым номером
59:13:0260109:16**

№ п/п	Наименование характеристики земельного участка	Значение характеристики
1	2	3
1	Адрес земельного участка	–
	Местоположение земельного участка (при отсутствии присвоенного адреса)	Пермский край, Бардымский р-н, Краснояр 1 с, Набережная ул, 10 д
	Дополнительные сведения о местоположении земельного участка	–
2	Площадь земельного участка ± величина погрешности определения площади ($P \pm \Delta P$), м ²	2191 кв.м ± 9.36 кв.м
3	Формула, примененная для расчета предельной допустимой погрешности определения площади земельного участка (ΔP), м ²	$\Delta P = 2 * 0.10 * \sqrt{2191} * \sqrt{((1 + 1.00^2)/(2 * 1.00))} =$ 9.36
4	Площадь земельного участка согласно сведениям Единого государственного реестра недвижимости ($P_{\text{кад}}$), м ²	2500
5	Оценка расхождения P и $P_{\text{кад}}$ ($P -$ $P_{\text{кад}}$), м ²	309 кв.м
6	Предельный минимальный и максимальный размеры земельного участка ($P_{\text{мин}}$ и $P_{\text{макс}}$), м ²	700 2500
7	Кадастровый или иной номер (обозначение) здания, сооружения, объекта незавершенного строительства, расположенного на земельном участке	59:13:0260109:32,59:13:0000000:3503
8	Иные сведения	Площадь земельного участка - 2500 кв.м. Вид разрешенного использования -Для ведения личного подсобного хозяйства.

	<p>Объект недвижимости находится в границах территориальной зоны Ж-1 (ЗОНА ЗАСТРОЙКИ ИНДИВИДУАЛЬНЫМИ ЖИЛЫМИ ДОМАМИ, МАЛОЭТАЖНЫМИ МНОГОКВАРТИРНЫМИ ЖИЛЫМИ ДОМАМИ И ДОМАМИ БЛОКИРОВАННОЙ ЗАСТРОЙКИ). Предельный минимальный размер земельного участка 700 кв.м., максимальный - 2500 кв.м. Объекты капитального строительства - 59:13:0000000:3503, 59:13:0260109:32 Есть согласие правообладателя на уменьшение площади земельного участка. Границы сформированы по фактическому землепользованию, а также закреплены на местности объектом искусственного происхождения (забором), с учетом объектов недвижимости, находящихся на земельном участке. Цифровой ортофотоплан масштаба 1:2000, изготовленный Уральским филиалом ФГУП «Госземкадастръёмка – ВИСХАГИ» - 2001г, АФС – 1999г. подтверждает местоположение границ земельных участков, существующих на местности пятнадцать лет и более.</p>
--	---

Сведения об уточняемых земельных участках

**1. Сведения о характерных точках границы уточняемого земельного участка с кадастровым номером 59:13:0260109:14
 Зона № МСК-59, зона 2**

Обозначение характерных точек границ	Существующие координаты, м		Уточненные координаты, м		Метод определения координат	Средняя квадратическая погрешность определения координат характерной точки (Mt), м	Формулы, примененные для расчета средней квадратической погрешности определения координат характерной точки (Mt), м
	X	Y	X	Y			
1	2	3	4	5	6	7	8
36	395221.7 2	2192378. 55	395221.7 2	2192378. 55	Метод спутниковых геодезических измерений (определений)	0.10	$Mt = \sqrt{(0.07^2 + 0.07^2)} = 0.10$
62	395223.4 1	2192399. 85	395223.4 1	2192399. 85	Метод спутниковых геодезических измерений (определений)	0.10	$Mt = \sqrt{(0.07^2 + 0.07^2)} = 0.10$

					ких измерений (определений)		
63	395224.0 9	2192421. 37	395224.0 9	2192421. 37	Метод спутниковых геодезических измерений (определений)	0.10	$Mt=\sqrt{(0.07^2+0.07^2)}=0.10$
64	395224.9 5	2192434. 72	395224.9 5	2192434. 72	Метод спутниковых геодезических измерений (определений)	0.10	$Mt=\sqrt{(0.07^2+0.07^2)}=0.10$
72	395231.2 5	2192432. 54	395231.2 5	2192432. 54	Метод спутниковых геодезических измерений (определений)	0.10	$Mt=\sqrt{(0.07^2+0.07^2)}=0.10$
73	395231.7 6	2192434. 34	395231.7 6	2192434. 34	Метод спутниковых геодезических измерений (определений)	0.10	$Mt=\sqrt{(0.07^2+0.07^2)}=0.10$
74	395245.4 0	2192429. 75	395245.4 0	2192429. 75	Метод спутниковых геодезических измерений (определений)	0.10	$Mt=\sqrt{(0.07^2+0.07^2)}=0.10$
68	395244.6 6	2192427. 12	395244.6 6	2192427. 12	Метод спутниковых геодезических измерений (определений)	0.10	$Mt=\sqrt{(0.07^2+0.07^2)}=0.10$

69	395241.0 4	2192411. 44	395241.0 4	2192411. 44	Метод спутниковых геодезических измерений (определений)	0.10	$Mt=\sqrt{(0.07^2+0.07^2)}=0.10$
35	395234.1 0	2192377. 35	395234.1 0	2192377. 35	Метод спутниковых геодезических измерений (определений)	0.10	$Mt=\sqrt{(0.07^2+0.07^2)}=0.10$
36	395221.7 2	2192378. 55	395221.7 2	2192378. 55	Метод спутниковых геодезических измерений (определений)	0.10	$Mt=\sqrt{(0.07^2+0.07^2)}=0.10$

2. Сведения о частях границ уточняемого земельного участка с кадастровым номером 59:13:0260109:14

Обозначение части границ		Горизонтальное проложение (S), м	Описание прохождения части границ	Отметка о наличии земельного спора о местоположении границ земельного участка
от т.	до т.			
1	2	3	4	5
36	62	21.37	–	–
62	63	21.53	–	–
63	64	13.38	–	–
64	72	6.67	–	–
72	73	1.87	–	–
73	74	14.39	–	–
74	68	2.73	–	–
68	69	16.09	–	–
69	35	34.79	–	–
35	36	12.44	–	–

3. Общие сведения об уточняемом земельном участке с кадастровым номером 59:13:0260109:14

№ п/п	Наименование характеристики земельного участка	Значение характеристики
1	2	3
1	Адрес земельного участка	–
	Местоположение земельного участка (при отсутствии присвоенного адреса)	Пермский край, Бардымский р-н, Краснояр 1 с, Набережная ул, 6 д
	Дополнительные сведения о местоположении земельного участка	–
2	Площадь земельного участка ±	900 кв.м ± 7.14 кв.м

1	2	3	4	5	6	7	8
19	395325.6 4	2192355. 64	395325.6 4	2192355. 64	Метод спутниковых геодезических измерений (определений)	0.10	$Mt=\sqrt{(0.07^2+0.07^2)}=0.10$
25	395311.9 8	2192359. 11	395311.9 8	2192359. 11	Метод спутниковых геодезических измерений (определений)	0.10	$Mt=\sqrt{(0.07^2+0.07^2)}=0.10$
70	395318.7 2	2192384. 97	395318.7 2	2192384. 97	Метод спутниковых геодезических измерений (определений)	0.10	$Mt=\sqrt{(0.07^2+0.07^2)}=0.10$
71	395324.3 5	2192401. 73	395324.3 5	2192401. 73	Метод спутниковых геодезических измерений (определений)	0.10	$Mt=\sqrt{(0.07^2+0.07^2)}=0.10$
75	395333.0 2	2192398. 82	395333.0 2	2192398. 82	Метод спутниковых геодезических измерений (определений)	0.10	$Mt=\sqrt{(0.07^2+0.07^2)}=0.10$
76	395332.8 7	2192398. 36	395332.8 7	2192398. 36	Метод спутниковых геодезических измерений (определений)	0.10	$Mt=\sqrt{(0.07^2+0.07^2)}=0.10$
77	395341.9 8	2192395. 42	395341.9 8	2192395. 42	Метод спутниковых	0.10	$Mt=\sqrt{(0.07^2+0.07^2)}=0.10$

					геодезических измерений (определений)		
78	395345.9 8	2192397. 71	395345.9 8	2192397. 71	Метод спутниковых геодезических измерений (определений)	0.10	$Mt=\sqrt{(0.07^2+0.07^2)}=0.10$
79	395368.9 2	2192389. 37	395368.9 2	2192389. 37	Метод спутниковых геодезических измерений (определений)	0.10	$Mt=\sqrt{(0.07^2+0.07^2)}=0.10$
80	395368.1 2	2192387. 05	395368.1 2	2192387. 05	Метод спутниковых геодезических измерений (определений)	0.10	$Mt=\sqrt{(0.07^2+0.07^2)}=0.10$
81	395370.0 0	2192386. 48	395370.0 0	2192386. 48	Метод спутниковых геодезических измерений (определений)	0.10	$Mt=\sqrt{(0.07^2+0.07^2)}=0.10$
82	395369.3 5	2192384. 04	395369.3 5	2192384. 04	Метод спутниковых геодезических измерений (определений)	0.10	$Mt=\sqrt{(0.07^2+0.07^2)}=0.10$
83	395367.9 9	2192380. 19	395367.9 9	2192380. 19	Метод спутниковых геодезических измерений (определений)	0.10	$Mt=\sqrt{(0.07^2+0.07^2)}=0.10$

					ий)		
84	395367.2 5	2192378. 09	395367.2 5	2192378. 09	Метод спутниковых геодезических измерений (определений)	0.10	$Mt=\sqrt{(0.07^2+0.07^2)}=0.10$
85	395362.9 3	2192368. 01	395362.9 3	2192368. 01	Метод спутниковых геодезических измерений (определений)	0.10	$Mt=\sqrt{(0.07^2+0.07^2)}=0.10$
86	395353.7 3	2192343. 14	395353.7 3	2192343. 14	Метод спутниковых геодезических измерений (определений)	0.10	$Mt=\sqrt{(0.07^2+0.07^2)}=0.10$
14	395352.2 7	2192337. 70	395352.2 7	2192337. 70	Метод спутниковых геодезических измерений (определений)	0.10	$Mt=\sqrt{(0.07^2+0.07^2)}=0.10$
15	395346.2 3	2192339. 73	395346.2 3	2192339. 73	Метод спутниковых геодезических измерений (определений)	0.10	$Mt=\sqrt{(0.07^2+0.07^2)}=0.10$
18	395349.1 2	2192349. 67	395349.1 2	2192349. 67	Метод спутниковых геодезических измерений (определений)	0.10	$Mt=\sqrt{(0.07^2+0.07^2)}=0.10$
19	395325.6 4	2192355. 64	395325.6 4	2192355. 64	Метод спутниковых	0.10	$Mt=\sqrt{(0.07^2+0.07^2)}=0.10$

					геодезических измерений (определений)		
--	--	--	--	--	---------------------------------------	--	--

2. Сведения о частях границ уточняемого земельного участка с кадастровым номером 59:13:0260109:17

Обозначение части границ		Горизонтальное проложение (S), м	Описание прохождения части границ	Отметка о наличии земельного спора о местоположении границ земельного участка
от т.	до т.			
1	2	3	4	5
19	25	14.09	–	–
25	70	26.72	–	–
70	71	17.68	–	–
71	75	9.15	–	–
75	76	0.48	–	–
76	77	9.57	–	–
77	78	4.61	–	–
78	79	24.41	–	–
79	80	2.45	–	–
80	81	1.96	–	–
81	82	2.53	–	–
82	83	4.08	–	–
83	84	2.23	–	–
84	85	10.97	–	–
85	86	26.52	–	–
86	14	5.63	–	–
14	15	6.37	–	–
15	18	10.35	–	–
18	19	24.23	–	–

3. Общие сведения об уточняемом земельном участке с кадастровым номером 59:13:0260109:17

№ п/п	Наименование характеристики земельного участка	Значение характеристики
1	2	3
1	Адрес земельного участка	–
	Местоположение земельного участка (при отсутствии присвоенного адреса)	Пермский край, Бардымский р-н, Краснояр 1 с, Набережная ул, 12 д
	Дополнительные сведения о местоположении земельного участка	–
2	Площадь земельного участка ± величина погрешности определения площади ($P \pm \Delta P$), м ²	2137 кв.м ± 9.27 кв.м
3	Формула, примененная для расчета предельной допустимой погрешности определения площади земельного участка (ΔP), м ²	$\Delta P = 2 * 0.10 * \sqrt{2137 * \sqrt{((1 + 1.10^2)/(2 * 1.10))}} = 9.27$
4	Площадь земельного участка согласно сведениям Единого государственного реестра	2137

	недвижимости ($P_{\text{кад}}$), м^2	
5	Оценка расхождения P и $P_{\text{кад}}$ ($P - P_{\text{кад}}$), м^2	0 кв.м
6	Предельный минимальный и максимальный размеры земельного участка ($P_{\text{мин}}$ и $P_{\text{макс}}$), м^2	900 2500
7	Кадастровый или иной номер (обозначение) здания, сооружения, объекта незавершенного строительства, расположенного на земельном участке	59:13:0260109:33,59:13:0000000:3503
8	Иные сведения	Площадь земельного участка - 2137 кв.м. Вид разрешенного использования - Для ведения личного подсобного хозяйства. Объект недвижимости находится в границах территориальной зоны Ж-1 (ЗОНА ЗАСТРОЙКИ ИНДИВИДУАЛЬНЫМИ ЖИЛЫМИ ДОМАМИ, МАЛОЭТАЖНЫМИ МНОГОКВАРТИРНЫМИ ЖИЛЫМИ ДОМАМИ И ДОМАМИ БЛОКИРОВАННОЙ ЗАСТРОЙКИ). Предельный минимальный размер земельного участка 700 кв.м., максимальный - 2500 кв.м. Объекты капитального строительства - 59:13:0000000:3503, 59:13:0260109:33 Уточнение точности координат земельного участка.

Сведения об образуемых земельных участках

1. Сведения о характерных точках границ образуемых земельных участков

Обозначение земельного участка :ЗУ1

Зона № МСК-59, зона 2

Обозначение характерных точек границ	Координаты, м		Метод определения координат	Средняя квадратическая погрешность определения координат характерной точки (M_t), м	Формулы, примененные для расчета средней квадратической погрешности определения координат характерной точки (M_t), м
	X	Y			
1	2	3	6	7	8
н1	395385.28	2192263.17	Метод спутниковых геодезических измерений (определений)	0.10	$M_t = \sqrt{(0.07^2 + 0.07^2)} = 0.10$
н2	395398.84	2192301.31	Метод спутниковых геодезических	0.10	$M_t = \sqrt{(0.07^2 + 0.07^2)} = 0.10$

			измерений (определени й)		
н3	395416.57	2192358.69	Метод спутниковы х геодезическ их измерений (определени й)	0.10	$Mt=\sqrt{(0.07^2+0.07^2)}=0.10$
н4	395423.61	2192380.12	Метод спутниковы х геодезическ их измерений (определени й)	0.10	$Mt=\sqrt{(0.07^2+0.07^2)}=0.10$
н5	395419.77	2192382.63	Метод спутниковы х геодезическ их измерений (определени й)	0.10	$Mt=\sqrt{(0.07^2+0.07^2)}=0.10$
н6	395413.54	2192368.02	Метод спутниковы х геодезическ их измерений (определени й)	0.10	$Mt=\sqrt{(0.07^2+0.07^2)}=0.10$
н7	395413.46	2192363.09	Метод спутниковы х геодезическ их измерений (определени й)	0.10	$Mt=\sqrt{(0.07^2+0.07^2)}=0.10$
н8	395394.97	2192302.84	Метод спутниковы х геодезическ их измерений (определени й)	0.10	$Mt=\sqrt{(0.07^2+0.07^2)}=0.10$
н9	395380.83	2192264.65	Метод	0.10	$Mt=\sqrt{(0.07^2+0.07^2)}=0.10$

			спутниковых геодезических измерений (определены)		
н1	395385.28	2192263.17	Метод спутниковых геодезических измерений (определены)	0.10	$Mt = \sqrt{(0.07^2 + 0.07^2)} = 0.10$

2. Сведения о частях границ образуемых земельных участков

Обозначение земельного участка :ЗУ1

Обозначение части границ		Горизонтальное проложение (S), м	Описание прохождения части границ	Отметка о наличии земельного спора о местоположении границ земельного участка
от т.	до т.			
1	2	3	4	5
н1	н2	40.48	–	–
н2	н3	60.06	–	–
н3	н4	22.56	–	–
н4	н5	4.59	–	–
н5	н6	15.88	–	–
н6	н7	4.93	–	–
н7	н8	63.02	–	–
н8	н9	40.72	–	–
н9	н1	4.69	–	–

3. Общие сведения об образуемых земельных участках

Обозначение земельного участка :ЗУ1

№ п/п	Наименование характеристик земельного участка	Значение характеристики
1	2	3
1	Адрес земельного участка	Пермский край, Бардымский р-н, Краснояр1 с; Пермский край, Бардымский район, с. Краснояр 1
2	Категория земель	Земли населенных пунктов
3	Вид разрешенного использования	в соответствии с ранее использовавшимся классификатором (dUtilizations) и сведения о разрешенном использовании в соответствии с документом Для общего пользования (уличная сеть) Земельные участки (территории) общего пользования
4	Площадь земельного участка ± величина погрешности определения площади ($P \pm \Delta P$), м ²	548 кв.м ± 5.87 кв.м
5	Формула, примененная для расчета предельной допустимой погрешности определения площади земельного участка (ΔP), м ²	$\Delta P = 2 * 0.10 * \sqrt{548 * \sqrt{((1 + 2.79^2)/(2 * 2.79))}} = 5.87$

6	Предельный минимальный и максимальный размеры земельного участка ($P_{\text{мин}}$ и $P_{\text{макс}}$), M^2	–
7	Кадастровый или иной номер (обозначение) здания, сооружения, объекта незавершенного строительства, расположенного на земельном участке	59:13:0000000:3503
8	Кадастровые номера исходных земельных участков	–
	Иное	
9	Иные сведения	Объекты капитального строительства- 59:13:0000000:3503 Земельный участок образован из земель или земельного участка, государственная собственность на которые не разграничена. Администрация Бардымского муниципального округа Пермского края

4. Сведения о земельных участках, посредством которых обеспечивается доступ (проход или проезд от земельных участков общего пользования) к образуемым земельным участкам

№ п/п	Кадастровый номер или обозначение земельного участка, для которого обеспечивается доступ	Кадастровый номер или обозначение земельного участка, посредством которого обеспечивается доступ
1	2	3
1	:ЗУ1	земли (земельные участки) общего пользования

Сведения об образуемых земельных участках

1. Сведения о характерных точках границ образуемых земельных участков

Обозначение земельного участка :ЗУ2

Зона № МСК-59, зона 2

Обозначение характерных точек границ	Координаты, м		Метод определения координат	Средняя квадратическая погрешность определения координат характерной точки (M_t), м	Формулы, примененные для расчета средней квадратической погрешности определения координат характерной точки (M_t), м
	X	Y			
1	2	3	6	7	8
н10	395115.77	2192353.50	Метод спутниковых геодезических измерений (определений)	0.10	$M_t = \sqrt{(0.07^2 + 0.07^2)} = 0.10$
н11	395118.59	2192374.33	Метод спутниковых геодезических измерений	0.10	$M_t = \sqrt{(0.07^2 + 0.07^2)} = 0.10$

			измерений (определени й)		
н12	395119.08	2192385.76	Метод спутниковы х геодезическ их измерений (определени й)	0.10	$Mt=\sqrt{(0.07^2+0.07^2)}=0.10$
н13	395116.41	2192432.25	Метод спутниковы х геодезическ их измерений (определени й)	0.10	$Mt=\sqrt{(0.07^2+0.07^2)}=0.10$
н14	395112.01	2192457.55	Метод спутниковы х геодезическ их измерений (определени й)	0.10	$Mt=\sqrt{(0.07^2+0.07^2)}=0.10$
н15	395106.72	2192456.01	Метод спутниковы х геодезическ их измерений (определени й)	0.10	$Mt=\sqrt{(0.07^2+0.07^2)}=0.10$
н16	395109.41	2192440.83	Метод спутниковы х геодезическ их измерений (определени й)	0.10	$Mt=\sqrt{(0.07^2+0.07^2)}=0.10$
н17	395114.71	2192402.28	Метод спутниковы х геодезическ их измерений (определени й)	0.10	$Mt=\sqrt{(0.07^2+0.07^2)}=0.10$
н18	395114.72	2192385.50	Метод	0.10	$Mt=\sqrt{(0.07^2+0.07^2)}=0.10$

			спутниковых геодезических измерений (определены)		
н19	395110.16	2192355.27	Метод спутниковых геодезических измерений (определены)	0.10	$Mt=\sqrt{(0.07^2+0.07^2)}=0.10$
н10	395115.77	2192353.50	Метод спутниковых геодезических измерений (определены)	0.10	$Mt=\sqrt{(0.07^2+0.07^2)}=0.10$

2. Сведения о частях границ образуемых земельных участков

Обозначение земельного участка :ЗУ2

Обозначение части границ		Горизонтальное проложение (S), м	Описание прохождения части границ	Отметка о наличии земельного спора о местоположении границ земельного участка
от т.	до т.			
1	2	3	4	5
н10	н11	21.02	–	–
н11	н12	11.44	–	–
н12	н13	46.57	–	–
н13	н14	25.68	–	–
н14	н15	5.51	–	–
н15	н16	15.42	–	–
н16	н17	38.91	–	–
н17	н18	16.78	–	–
н18	н19	30.57	–	–
н19	н10	5.88	–	–

3. Общие сведения об образуемых земельных участках

Обозначение земельного участка :ЗУ2

№ п/п	Наименование характеристик земельного участка	Значение характеристики
1	2	3
1	Адрес земельного участка	Пермский край, Бардымский р-н, Краснояр1 с; Пермский край, Бардымский район, с. Краснояр 1
2	Категория земель	Земли населенных пунктов
3	Вид разрешенного использования	в соответствии с ранее использовавшимся классификатором (dUtilizations) и сведения о разрешенном использовании в соответствии с документом Для общего пользования (уличная сеть)

		Земельные участки (территории) общего пользования
4	Площадь земельного участка ± величина погрешности определения площади ($P \pm \Delta P$), м ²	510 кв.м ± 9.33 кв.м
5	Формула, примененная для расчета предельной допустимой погрешности определения площади земельного участка (ΔP), м ²	$\Delta P = 2 * 0.10 * \sqrt{510 * \sqrt{((1 + 8.42^2)/(2 * 8.42))}} = 9.33$
6	Предельный минимальный и максимальный размеры земельного участка ($P_{\text{мин}}$ и $P_{\text{макс}}$), м ²	–
7	Кадастровый или иной номер (обозначение) здания, сооружения, объекта незавершенного строительства, расположенного на земельном участке	59:13:0000000:3503
8	Кадастровые номера исходных земельных участков	–
	Иное	
9	Иные сведения	Объекты капитального строительства- 59:13:0000000:3503 Земельный участок образован из земель или земельного участка, государственная собственность на которые не разграничена. Администрация Бардымского муниципального округа Пермского края

4. Сведения о земельных участках, посредством которых обеспечивается доступ (проход или проезд от земельных участков общего пользования) к образуемым земельным участкам

№ п/п	Кадастровый номер или обозначение земельного участка, для которого обеспечивается доступ	Кадастровый номер или обозначение земельного участка, посредством которого обеспечивается доступ
1	2	3
1	:ЗУ2	земли (земельные участки) общего пользования

Сведения об образуемых земельных участках

1. Сведения о характерных точках границ образуемых земельных участков

Обозначение земельного участка :ЗУ3

Зона № МСК-59, зона 2

Обозначение характерных точек границ	Координаты, м		Метод определения координат	Средняя квадратическая погрешность определения координат характерной точки (M_t), м	Формулы, примененные для расчета средней квадратической погрешности определения координат характерной точки (M_t), м
	X	Y			
1	2	3	6	7	8
нб	395413.54	2192368.02	Метод спутниковых геодезическ	0.10	$M_t = \sqrt{(0.07^2 + 0.07^2)} = 0.10$

			их измерений (определений)		
н5	395419.77	2192382.63	Метод спутниковых геодезических измерений (определений)	0.10	$Mt=\sqrt{(0.07^2+0.07^2)}=0.10$
н20	395409.82	2192380.85	Метод спутниковых геодезических измерений (определений)	0.10	$Mt=\sqrt{(0.07^2+0.07^2)}=0.10$
н21	395393.12	2192387.90	Метод спутниковых геодезических измерений (определений)	0.10	$Mt=\sqrt{(0.07^2+0.07^2)}=0.10$
н22	395320.41	2192413.98	Метод спутниковых геодезических измерений (определений)	0.10	$Mt=\sqrt{(0.07^2+0.07^2)}=0.10$
н23	395275.67	2192428.85	Метод спутниковых геодезических измерений (определений)	0.10	$Mt=\sqrt{(0.07^2+0.07^2)}=0.10$
н24	395220.96	2192446.44	Метод спутниковых геодезических измерений (определений)	0.10	$Mt=\sqrt{(0.07^2+0.07^2)}=0.10$

н25	395197.79	2192453.91	Метод спутниковых геодезических измерений (определений)	0.10	$Mt=\sqrt{(0.07^2+0.07^2)}=0.10$
н26	395184.36	2192458.13	Метод спутниковых геодезических измерений (определений)	0.10	$Mt=\sqrt{(0.07^2+0.07^2)}=0.10$
н27	395176.66	2192460.11	Метод спутниковых геодезических измерений (определений)	0.10	$Mt=\sqrt{(0.07^2+0.07^2)}=0.10$
н28	395167.09	2192460.87	Метод спутниковых геодезических измерений (определений)	0.10	$Mt=\sqrt{(0.07^2+0.07^2)}=0.10$
н29	395159.41	2192460.46	Метод спутниковых геодезических измерений (определений)	0.10	$Mt=\sqrt{(0.07^2+0.07^2)}=0.10$
н30	395139.44	2192456.10	Метод спутниковых геодезических измерений (определений)	0.10	$Mt=\sqrt{(0.07^2+0.07^2)}=0.10$
н31	395127.55	2192452.35	Метод спутниковых геодезическ	0.10	$Mt=\sqrt{(0.07^2+0.07^2)}=0.10$

			их измерений (определений)		
н32	395118.59	2192453.29	Метод спутниковых геодезических измерений (определений)	0.10	$Mt=\sqrt{(0.07^2+0.07^2)}=0.10$
н14	395112.01	2192457.55	Метод спутниковых геодезических измерений (определений)	0.10	$Mt=\sqrt{(0.07^2+0.07^2)}=0.10$
н13	395116.41	2192432.25	Метод спутниковых геодезических измерений (определений)	0.10	$Mt=\sqrt{(0.07^2+0.07^2)}=0.10$
н33	395117.56	2192437.39	Метод спутниковых геодезических измерений (определений)	0.10	$Mt=\sqrt{(0.07^2+0.07^2)}=0.10$
н34	395120.22	2192441.52	Метод спутниковых геодезических измерений (определений)	0.10	$Mt=\sqrt{(0.07^2+0.07^2)}=0.10$
н35	395129.12	2192448.43	Метод спутниковых геодезических измерений (определений)	0.10	$Mt=\sqrt{(0.07^2+0.07^2)}=0.10$

н36	395141.42	2192452.62	Метод спутниковых геодезических измерений (определений)	0.10	$Mt=\sqrt{(0.07^2+0.07^2)}=0.10$
н37	395159.04	2192455.83	Метод спутниковых геодезических измерений (определений)	0.10	$Mt=\sqrt{(0.07^2+0.07^2)}=0.10$
н38	395167.70	2192456.79	Метод спутниковых геодезических измерений (определений)	0.10	$Mt=\sqrt{(0.07^2+0.07^2)}=0.10$
н39	395175.09	2192455.83	Метод спутниковых геодезических измерений (определений)	0.10	$Mt=\sqrt{(0.07^2+0.07^2)}=0.10$
н40	395184.47	2192453.45	Метод спутниковых геодезических измерений (определений)	0.10	$Mt=\sqrt{(0.07^2+0.07^2)}=0.10$
н41	395196.46	2192449.65	Метод спутниковых геодезических измерений (определений)	0.10	$Mt=\sqrt{(0.07^2+0.07^2)}=0.10$
н42	395246.90	2192433.54	Метод спутниковых геодезическ	0.10	$Mt=\sqrt{(0.07^2+0.07^2)}=0.10$

			их измерений (определений)		
н43	395319.03	2192409.72	Метод спутниковых геодезических измерений (определений)	0.10	$Mt=\sqrt{(0.07^2+0.07^2)}=0.10$
н44	395370.74	2192391.79	Метод спутниковых геодезических измерений (определений)	0.10	$Mt=\sqrt{(0.07^2+0.07^2)}=0.10$
н45	395400.52	2192380.18	Метод спутниковых геодезических измерений (определений)	0.10	$Mt=\sqrt{(0.07^2+0.07^2)}=0.10$
н46	395407.04	2192376.54	Метод спутниковых геодезических измерений (определений)	0.10	$Mt=\sqrt{(0.07^2+0.07^2)}=0.10$
н47	395410.90	2192373.57	Метод спутниковых геодезических измерений (определений)	0.10	$Mt=\sqrt{(0.07^2+0.07^2)}=0.10$
н6	395413.54	2192368.02	Метод спутниковых геодезических измерений (определений)	0.10	$Mt=\sqrt{(0.07^2+0.07^2)}=0.10$

2. Сведения о частях границ образуемых земельных участков

Обозначение земельного участка :ЗУЗ

Обозначение части границ		Горизонтальное проложение (S), м	Описание прохождения части границ	Отметка о наличии земельного спора о местоположении границ земельного участка
от т.	до т.			
1	2	3	4	5
н6	н5	15.88	–	–
н5	н20	10.11	–	–
н20	н21	18.13	–	–
н21	н22	77.25	–	–
н22	н23	47.15	–	–
н23	н24	57.47	–	–
н24	н25	24.34	–	–
н25	н26	14.08	–	–
н26	н27	7.95	–	–
н27	н28	9.60	–	–
н28	н29	7.69	–	–
н29	н30	20.44	–	–
н30	н31	12.47	–	–
н31	н32	9.01	–	–
н32	н14	7.84	–	–
н14	н13	25.68	–	–
н13	н33	5.27	–	–
н33	н34	4.91	–	–
н34	н35	11.27	–	–
н35	н36	12.99	–	–
н36	н37	17.91	–	–
н37	н38	8.71	–	–
н38	н39	7.45	–	–
н39	н40	9.68	–	–
н40	н41	12.58	–	–
н41	н42	52.95	–	–
н42	н43	75.96	–	–
н43	н44	54.73	–	–
н44	н45	31.96	–	–
н45	н46	7.47	–	–
н46	н47	4.87	–	–
н47	н6	6.15	–	–

3. Общие сведения об образуемых земельных участках

Обозначение земельного участка :ЗУЗ

№ п/п	Наименование характеристик земельного участка	Значение характеристики
1	2	3
1	Адрес земельного участка	Пермский край, Бардымский р-н, Краснояр1 с; Пермский край, Бардымский район, с. Краснояр 1
2	Категория земель	Земли населенных пунктов
3	Вид разрешенного использования	в соответствии с ранее использовавшимся классификатором (dUtilizations) и сведения о разрешенном использовании в соответствии с документом Для общего пользования (уличная сеть)

н48	–	–	395377.8 9	2192266. 38	Метод спутниковых геодезических измерений (определений)	0.10	$Mt=\sqrt{(0.07^2+0.07^2)}=0.10$
н49	–	–	395383.4 1	2192282. 77	Метод спутниковых геодезических измерений (определений)	0.10	$Mt=\sqrt{(0.07^2+0.07^2)}=0.10$
н50	–	–	395384.7 3	2192286. 77	Метод спутниковых геодезических измерений (определений)	0.10	$Mt=\sqrt{(0.07^2+0.07^2)}=0.10$
90	395377.5 9	2192266. 75	–	–	Метод спутниковых геодезических измерений (определений)	0.10	$Mt=\sqrt{(0.07^2+0.07^2)}=0.10$
98	395378.1 0	2192268. 25	–	–	Метод спутниковых геодезических измерений (определений)	0.10	$Mt=\sqrt{(0.07^2+0.07^2)}=0.10$
97	395382.8 1	2192282. 07	–	–	Метод спутниковых геодезических измерений (определений)	0.10	$Mt=\sqrt{(0.07^2+0.07^2)}=0.10$
96	395382.7 9	2192282. 91	–	–	Метод спутниковых геодезичес	0.10	$Mt=\sqrt{(0.07^2+0.07^2)}=0.10$

					ких измерений (определений)		
95	395383.87	2192286.56	—	—	Метод спутниковых геодезических измерений (определений)	0.10	$Mt=\sqrt{(0.07^2+0.07^2)}=0.10$
1	395385.40	2192287.50	395385.40	2192287.50	Метод спутниковых геодезических измерений (определений)	0.10	$Mt=\sqrt{(0.07^2+0.07^2)}=0.10$
2	395391.00	2192302.83	395391.00	2192302.83	Метод спутниковых геодезических измерений (определений)	0.10	$Mt=\sqrt{(0.07^2+0.07^2)}=0.10$
3	395395.96	2192315.14	395395.96	2192315.14	Метод спутниковых геодезических измерений (определений)	0.10	$Mt=\sqrt{(0.07^2+0.07^2)}=0.10$
4	395398.67	2192323.41	395398.67	2192323.41	Метод спутниковых геодезических измерений (определений)	0.10	$Mt=\sqrt{(0.07^2+0.07^2)}=0.10$
5	395397.84	2192324.67	395397.84	2192324.67	Метод спутниковых геодезических измерений (определений)	0.10	$Mt=\sqrt{(0.07^2+0.07^2)}=0.10$

6	–	–	395397.3 3	2192324. 69	Метод спутниковых геодезических измерений (определений)	0.10	$Mt=\sqrt{(0.07^2+0.07^2)}=0.10$
7	395394.1 2	2192324. 79	395394.1 2	2192324. 79	Метод спутниковых геодезических измерений (определений)	0.10	$Mt=\sqrt{(0.07^2+0.07^2)}=0.10$
8	395373.4 1	2192330. 79	395373.4 1	2192330. 79	Метод спутниковых геодезических измерений (определений)	0.10	$Mt=\sqrt{(0.07^2+0.07^2)}=0.10$
9	395360.0 8	2192293. 58	395360.0 8	2192293. 58	Метод спутниковых геодезических измерений (определений)	0.10	$Mt=\sqrt{(0.07^2+0.07^2)}=0.10$
н51	–	–	395358.8 9	2192294. 10	Метод спутниковых геодезических измерений (определений)	0.10	$Mt=\sqrt{(0.07^2+0.07^2)}=0.10$
н52	–	–	395355.4 6	2192285. 25	Метод спутниковых геодезических измерений (определений)	0.10	$Mt=\sqrt{(0.07^2+0.07^2)}=0.10$
н53	–	–	395354.4 4	2192285. 65	Метод спутниковых геодезичес	0.10	$Mt=\sqrt{(0.07^2+0.07^2)}=0.10$

					ких измерений (определений)		
н54	–	–	395351.1 1	2192277. 06	Метод спутниковых геодезических измерений (определений)	0.10	$Mt=\sqrt{(0.07^2+0.07^2)}=0.10$
94	395358.2 3	2192294. 13	–	–	Метод спутниковых геодезических измерений (определений)	0.10	$Mt=\sqrt{(0.07^2+0.07^2)}=0.10$
93	395354.1 2	2192285. 21	–	–	Метод спутниковых геодезических измерений (определений)	0.10	$Mt=\sqrt{(0.07^2+0.07^2)}=0.10$
92	395350.9 4	2192277. 11	–	–	Метод спутниковых геодезических измерений (определений)	0.10	$Mt=\sqrt{(0.07^2+0.07^2)}=0.10$
10	395358.1 5	2192274. 76	395358.1 5	2192274. 76	Метод спутниковых геодезических измерений (определений)	0.10	$Mt=\sqrt{(0.07^2+0.07^2)}=0.10$
11	395364.4 5	2192272. 50	395364.4 5	2192272. 50	Метод спутниковых геодезических измерений (определений)	0.10	$Mt=\sqrt{(0.07^2+0.07^2)}=0.10$

12	395364.1 3	2192271. 63	395364.1 3	2192271. 63	Метод спутниковых геодезических измерений (определений)	0.10	$Mt=\sqrt{(0.07^2+0.07^2)}=0.10$
91	395372.7 5	2192268. 49	–	–	Метод спутниковых геодезических измерений (определений)	0.10	$Mt=\sqrt{(0.07^2+0.07^2)}=0.10$
90	395377.5 9	2192266. 75	–	–	Метод спутниковых геодезических измерений (определений)	0.10	$Mt=\sqrt{(0.07^2+0.07^2)}=0.10$
н48	–	–	395377.8 9	2192266. 38	Метод спутниковых геодезических измерений (определений)	0.10	$Mt=\sqrt{(0.07^2+0.07^2)}=0.10$

2. Сведения о частях границ уточняемого земельного участка с кадастровым номером 59:13:0260109:1

Обозначение части границ		Горизонтальное проложение (S), м	Описание прохождения части границ	Отметка о наличии земельного спора о местоположении границ земельного участка
от г.	до г.			
1	2	3	4	5
н48	н49	17.29	–	–
н49	н50	4.21	–	–
н50	1	0.99	–	–
1	2	16.32	–	–
2	3	13.27	–	–
3	4	8.70	–	–
4	5	1.51	–	–
5	6	0.51	–	–
6	7	3.21	–	–
7	8	21.56	–	–
8	9	39.53	–	–
9	н51	1.30	–	–
н51	н52	9.49	–	–

н52	н53	1.10	–	–
н53	н54	9.21	–	–
н54	10	7.41	–	–
10	11	6.69	–	–
11	12	0.93	–	–
12	н48	14.73	–	–

**3. Характеристики уточняемого земельного участка с кадастровым номером
59:13:0260109:1**

№ п/п	Наименование характеристики	Значение характеристики
1	2	3
1	Площадь земельного участка ± величина погрешности определения площади ($P \pm \Delta P$), м ²	1583 кв.м ± 8.14 кв.м
2	Формула, примененная для расчета предельной допустимой погрешности определения площади земельного участка (ΔP), м ²	$\Delta P = 2 * 0.10 * \sqrt{1583} * \sqrt{((1 + 1.35^2)/(2 * 1.35))} = 8.14$
3	Иные сведения	<p>Площадь земельного участка - 1583 кв.м. Вид разрешенного использования -Для ведения личного подсобного хозяйства. Объект недвижимости находится в границах территориальной зоны Ж-1 (ЗОНА ЗАСТРОЙКИ ИНДИВИДУАЛЬНЫМИ ЖИЛЫМИ ДОМАМИ, МАЛОЭТАЖНЫМИ МНОГОКВАРТИРНЫМИ ЖИЛЫМИ ДОМАМИ И ДОМАМИ БЛОКИРОВАННОЙ ЗАСТРОЙКИ). Предельный минимальный размер земельного участка 700 кв.м., максимальный - 2500 кв.м. Объекты капитального строительства - 59:13:0000000:3503, 59:13:0260109:29. При геодезической съемке выявлен факт смещения, а также пересечения границы земельного участка с границами жилого и нежилого здания. Конфигурация здания не менялась. Границы сформированы по фактическому землепользованию, а также закреплены на местности объектом искусственного происхождения (забором), с учетом объектов недвижимости, находящихся на земельном участке. Цифровой ортофотоплан масштаба 1:2000, изготовленный Уральским филиалом ФГУП «Госземкадастрсъемка – ВИСХАГИ» - 2001г, АФС – 1999г. подтверждает местоположение границ земельных участков, существующих на местности пятнадцать лет и более.</p>

Сведения об уточняемых земельных участках, необходимые для исправления реестровых ошибок в сведениях о местоположении их границ

1. Сведения о характерных точках границы уточняемого земельного участка с

кадастровым номером 59:13:0260109:2

Зона № МСК-59, зона 2

Обозначение характерных точек границ	Существующие координаты, м		Уточненные координаты, м		Метод определения координат	Средняя квадратиче- ская погрешнос- ть определе- ния координат характерно- й точки (M _t), м	Формулы, примененные для расчета средней квадратическ- ой погрешности определения координат характерной точки (M _t), м
	X	Y	X	Y			
1	2	3	4	5	6	7	8
н54	–	–	395351.1 1	2192277. 06	Метод спутников ых геодезичес- ких измерений (определен- ий)	0.10	$M_t = \sqrt{(0.07^2 + 0.07^2)} = 0.10$
н53	–	–	395354.4 4	2192285. 65	Метод спутников ых геодезичес- ких измерений (определен- ий)	0.10	$M_t = \sqrt{(0.07^2 + 0.07^2)} = 0.10$
н52	–	–	395355.4 6	2192285. 25	Метод спутников ых геодезичес- ких измерений (определен- ий)	0.10	$M_t = \sqrt{(0.07^2 + 0.07^2)} = 0.10$
н51	–	–	395358.8 9	2192294. 10	Метод спутников ых геодезичес- ких измерений (определен- ий)	0.10	$M_t = \sqrt{(0.07^2 + 0.07^2)} = 0.10$
99	395329.4 0	2192284. 30	–	–	Метод спутников ых геодезичес- ких измерений (определен- ий)	0.10	$M_t = \sqrt{(0.07^2 + 0.07^2)} = 0.10$

					ий)		
98	395345.0 6	2192279. 42	–	–	Метод спутниковых геодезических измерений (определений)	0.10	$Mt=\sqrt{(0.07^2+0.07^2)}=0.10$
92	395350.9 4	2192277. 11	–	–	Метод спутниковых геодезических измерений (определений)	0.10	$Mt=\sqrt{(0.07^2+0.07^2)}=0.10$
93	395354.1 2	2192285. 21	–	–	Метод спутниковых геодезических измерений (определений)	0.10	$Mt=\sqrt{(0.07^2+0.07^2)}=0.10$
94	395358.2 3	2192294. 13	–	–	Метод спутниковых геодезических измерений (определений)	0.10	$Mt=\sqrt{(0.07^2+0.07^2)}=0.10$
9	395360.0 8	2192293. 58	395360.0 8	2192293. 58	Метод спутниковых геодезических измерений (определений)	0.10	$Mt=\sqrt{(0.07^2+0.07^2)}=0.10$
8	395373.4 1	2192330. 79	395373.4 1	2192330. 79	Метод спутниковых геодезических измерений (определений)	0.10	$Mt=\sqrt{(0.07^2+0.07^2)}=0.10$
13	395369.2 7	2192331. 99	395369.2 7	2192331. 99	Метод спутниковых	0.10	$Mt=\sqrt{(0.07^2+0.07^2)}=0.10$

					геодезических измерений (определений)		
14	395352.2 7	2192337. 70	395352.2 7	2192337. 70	Метод спутниковых геодезических измерений (определений)	0.10	$Mt=\sqrt{(0.07^2+0.07^2)}=0.10$
15	395346.2 3	2192339. 73	395346.2 3	2192339. 73	Метод спутниковых геодезических измерений (определений)	0.10	$Mt=\sqrt{(0.07^2+0.07^2)}=0.10$
16	395334.5 5	2192299. 57	395334.5 5	2192299. 57	Метод спутниковых геодезических измерений (определений)	0.10	$Mt=\sqrt{(0.07^2+0.07^2)}=0.10$
17	395332.4 5	2192293. 26	395332.4 5	2192293. 26	Метод спутниковых геодезических измерений (определений)	0.10	$Mt=\sqrt{(0.07^2+0.07^2)}=0.10$
н55	–	–	395329.6 0	2192284. 87	Метод спутниковых геодезических измерений (определений)	0.10	$Mt=\sqrt{(0.07^2+0.07^2)}=0.10$
н56	–	–	395330.0 4	2192284. 73	Метод спутниковых геодезических измерений (определений)	0.10	$Mt=\sqrt{(0.07^2+0.07^2)}=0.10$

					ий)		
н57	–	–	395344.28	2192279.61	Метод спутниковых геодезических измерений (определений)	0.10	$Mt=\sqrt{(0.07^2+0.07^2)}=0.10$
н58	–	–	395343.80	2192278.09	Метод спутниковых геодезических измерений (определений)	0.10	$Mt=\sqrt{(0.07^2+0.07^2)}=0.10$
н59	–	–	395346.78	2192276.94	Метод спутниковых геодезических измерений (определений)	0.10	$Mt=\sqrt{(0.07^2+0.07^2)}=0.10$
н60	–	–	395349.91	2192276.08	Метод спутниковых геодезических измерений (определений)	0.10	$Mt=\sqrt{(0.07^2+0.07^2)}=0.10$
н54	–	–	395351.11	2192277.06	Метод спутниковых геодезических измерений (определений)	0.10	$Mt=\sqrt{(0.07^2+0.07^2)}=0.10$
99	395329.40	2192284.30	–	–	Метод спутниковых геодезических измерений (определений)	0.10	$Mt=\sqrt{(0.07^2+0.07^2)}=0.10$

2. Сведения о частях границ уточняемого земельного участка с кадастровым номером 59:13:0260109:2

Обозначение части границ		Горизонтальное проложение (S), м	Описание прохождения части границ	Отметка о наличии земельного спора о местоположении границ земельного участка
от т.	до т.			
1	2	3	4	5
н54	н53	9.21	—	—
н53	н52	1.10	—	—
н52	н51	9.49	—	—
н51	9	1.30	—	—
9	8	39.53	—	—
8	13	4.31	—	—
13	14	17.93	—	—
14	15	6.37	—	—
15	16	41.82	—	—
16	17	6.65	—	—
17	н55	8.86	—	—
н55	н56	0.46	—	—
н56	н57	15.13	—	—
н57	н58	1.59	—	—
н58	н59	3.19	—	—
н59	н60	3.25	—	—
н60	н54	1.55	—	—

3. Характеристики уточняемого земельного участка с кадастровым номером 59:13:0260109:2

№ п/п	Наименование характеристики	Значение характеристики
1	2	3
1	Площадь земельного участка ± величина погрешности определения площади ($P \pm \Delta P$), м ²	1523 кв.м ± 8.07 кв.м
2	Формула, примененная для расчета предельной допустимой погрешности определения площади земельного участка (ΔP), м ²	$\Delta P = 2 * 0.10 * \sqrt{1523} * \sqrt{((1 + 1.45^2)/(2 * 1.45))} = 8.07$
3	Иные сведения	Площадь земельного участка - 1500 кв.м. Вид разрешенного использования -Для ведения личного подсобного хозяйства. Объект недвижимости находится в границах территориальной зоны Ж-1 (ЗОНА ЗАСТРОЙКИ ИНДИВИДУАЛЬНЫМИ ЖИЛЫМИ ДОМАМИ, МАЛОЭТАЖНЫМИ МНОГОКВАРТИРНЫМИ ЖИЛЫМИ ДОМАМИ И ДОМАМИ БЛОКИРОВАННОЙ ЗАСТРОЙКИ). Предельный минимальный размер земельного участка 700 кв.м., максимальный - 2500 кв.м. Объекты капитального строительства - 59:13:0000000:3503, 59:13:0260109:28. При геодезической съемке выявлен факт смещения, а также пересечения границы земельного участка с границами жилого и нежилого здания. Конфигурация здания не менялась. Границы сформированы по фактическому землепользованию, а также

закреплены на местности объектом искусственного происхождения (забором), с учетом объектов недвижимости, находящихся на земельном участке. Цифровой ортофотоплан масштаба 1:2000, изготовленный Уральским филиалом ФГУП «Госземкадастрсъемка – ВИСХАГИ» - 2001г, АФС – 1999г. подтверждает местоположение границ земельных участков, существующих на местности пятнадцать лет и более.

Сведения об уточняемых земельных участках, необходимые для исправления реестровых ошибок в сведениях о местоположении их границ

1. Сведения о характерных точках границы уточняемого земельного участка с кадастровым номером 59:13:0260109:3

Зона № МСК-59, зона 2

Обозначение характерных точек границ	Существующие координаты, м		Уточненные координаты, м		Метод определения координат	Средняя квадратическая погрешность определения координат характерной точки (M _t), м	Формулы, примененные для расчета средней квадратической погрешности определения координат характерной точки (M _t), м
	X	Y	X	Y			
1	2	3	4	5	6	7	8
н56	–	–	395330.04	2192284.73	Метод спутниковых геодезических измерений (определений)	0.10	$M_t = \sqrt{(0.07^2 + 0.07^2)} = 0.10$
н55	–	–	395329.60	2192284.87	Метод спутниковых геодезических измерений (определений)	0.10	$M_t = \sqrt{(0.07^2 + 0.07^2)} = 0.10$
106	395322.97	2192286.85	–	–	Метод спутниковых геодезических измерений (определений)	0.10	$M_t = \sqrt{(0.07^2 + 0.07^2)} = 0.10$

105	395322.7 8	2192286. 28	–	–	Метод спутниковых геодезических измерений (определений)	0.10	$Mt=\sqrt{(0.07^2+0.07^2)}=0.10$
104	395329.3 2	2192284. 05	–	–	Метод спутниковых геодезических измерений (определений)	0.10	$Mt=\sqrt{(0.07^2+0.07^2)}=0.10$
99	395329.4 0	2192284. 30	–	–	Метод спутниковых геодезических измерений (определений)	0.10	$Mt=\sqrt{(0.07^2+0.07^2)}=0.10$
17	395332.4 5	2192293. 26	395332.4 5	2192293. 26	Метод спутниковых геодезических измерений (определений)	0.10	$Mt=\sqrt{(0.07^2+0.07^2)}=0.10$
16	395334.5 5	2192299. 57	395334.5 5	2192299. 57	Метод спутниковых геодезических измерений (определений)	0.10	$Mt=\sqrt{(0.07^2+0.07^2)}=0.10$
15	395346.2 3	2192339. 73	395346.2 3	2192339. 73	Метод спутниковых геодезических измерений (определений)	0.10	$Mt=\sqrt{(0.07^2+0.07^2)}=0.10$
18	395349.1 2	2192349. 67	395349.1 2	2192349. 67	Метод спутниковых геодезичес	0.10	$Mt=\sqrt{(0.07^2+0.07^2)}=0.10$

					ких измерений (определений)		
19	395325.6 4	2192355. 64	395325.6 4	2192355. 64	Метод спутниковых геодезических измерений (определений)	0.10	$Mt=\sqrt{(0.07^2+0.07^2)}=0.10$
20	395316.5 9	2192315. 80	395316.5 9	2192315. 80	Метод спутниковых геодезических измерений (определений)	0.10	$Mt=\sqrt{(0.07^2+0.07^2)}=0.10$
н61	–	–	395316.0 8	2192309. 77	Метод спутниковых геодезических измерений (определений)	0.10	$Mt=\sqrt{(0.07^2+0.07^2)}=0.10$
н62	–	–	395310.9 1	2192290. 51	Метод спутниковых геодезических измерений (определений)	0.10	$Mt=\sqrt{(0.07^2+0.07^2)}=0.10$
103	395314.7 7	2192309. 04	–	–	Метод спутниковых геодезических измерений (определений)	0.10	$Mt=\sqrt{(0.07^2+0.07^2)}=0.10$
102	395313.6 1	2192309. 40	–	–	Метод спутниковых геодезических измерений (определений)	0.10	$Mt=\sqrt{(0.07^2+0.07^2)}=0.10$

101	395310.7 7	2192301. 08	–	–	Метод спутниковых геодезических измерений (определений)	0.10	$Mt=\sqrt{(0.07^2+0.07^2)}=0.10$
100	395307.8 7	2192291. 84	–	–	Метод спутниковых геодезических измерений (определений)	0.10	$Mt=\sqrt{(0.07^2+0.07^2)}=0.10$
34	395310.4 8	2192290. 70	–	–	Метод спутниковых геодезических измерений (определений)	0.10	$Mt=\sqrt{(0.07^2+0.07^2)}=0.10$
21	395311.9 0	2192290. 08	395311.9 0	2192290. 08	Метод спутниковых геодезических измерений (определений)	0.10	$Mt=\sqrt{(0.07^2+0.07^2)}=0.10$
22	395311.7 0	2192289. 36	395311.7 0	2192289. 36	Метод спутниковых геодезических измерений (определений)	0.10	$Mt=\sqrt{(0.07^2+0.07^2)}=0.10$
23	395315.4 9	2192288. 31	395315.4 9	2192288. 31	Метод спутниковых геодезических измерений (определений)	0.10	$Mt=\sqrt{(0.07^2+0.07^2)}=0.10$
24	395315.7 3	2192289. 18	395315.7 3	2192289. 18	Метод спутниковых геодезичес	0.10	$Mt=\sqrt{(0.07^2+0.07^2)}=0.10$

					ких измерений (определений)		
н63	–	–	395320.15	2192287.81	Метод спутниковых геодезических измерений (определений)	0.10	$Mt=\sqrt{(0.07^2+0.07^2)}=0.10$
н64	–	–	395320.02	2192286.82	Метод спутниковых геодезических измерений (определений)	0.10	$Mt=\sqrt{(0.07^2+0.07^2)}=0.10$
н65	–	–	395329.57	2192283.81	Метод спутниковых геодезических измерений (определений)	0.10	$Mt=\sqrt{(0.07^2+0.07^2)}=0.10$
н56	–	–	395330.04	2192284.73	Метод спутниковых геодезических измерений (определений)	0.10	$Mt=\sqrt{(0.07^2+0.07^2)}=0.10$
106	395322.97	2192286.85	–	–	Метод спутниковых геодезических измерений (определений)	0.10	$Mt=\sqrt{(0.07^2+0.07^2)}=0.10$

2. Сведения о частях границ уточняемого земельного участка с кадастровым номером 59:13:0260109:3

Обозначение части границ		Горизонтальное проложение (S), м	Описание прохождения части границ	Отметка о наличии земельного спора о местоположении границ земельного участка
от т.	до т.			
1	2	3	4	5
н56	н55	0.46	–	–
н55	17	8.86	–	–

17	16	6.65	–	–
16	15	41.82	–	–
15	18	10.35	–	–
18	19	24.23	–	–
19	20	40.85	–	–
20	н61	6.05	–	–
н61	н62	19.94	–	–
н62	21	1.08	–	–
21	22	0.75	–	–
22	23	3.93	–	–
23	24	0.90	–	–
24	н63	4.63	–	–
н63	н64	1.00	–	–
н64	н65	10.01	–	–
н65	н56	1.03	–	–

**3. Характеристики уточняемого земельного участка с кадастровым номером
59:13:0260109:3**

№ п/п	Наименование характеристики	Значение характеристики
1	2	3
1	Площадь земельного участка ± величина погрешности определения площади ($P \pm \Delta P$), м ²	1490 кв.м ± 8.48 кв.м
2	Формула, примененная для расчета предельной допустимой погрешности определения площади земельного участка (ΔP), м ²	$\Delta P = 2 * 0.10 * \sqrt{1490} * \sqrt{((1 + 1.88^2)/(2 * 1.88))} = 8.48$
3	Иные сведения	<p>Площадь земельного участка - 1542 кв.м. Вид разрешенного использования -Для личного подсобного хозяйства. Объект недвижимости находится в границах территориальной зоны Ж-1 (ЗОНА ЗАСТРОЙКИ ИНДИВИДУАЛЬНЫМИ ЖИЛЫМИ ДОМАМИ, МАЛОЭТАЖНЫМИ МНОГОКВАРТИРНЫМИ ЖИЛЫМИ ДОМАМИ И ДОМАМИ БЛОКИРОВАННОЙ ЗАСТРОЙКИ). Предельный минимальный размер земельного участка 700 кв.м., максимальный - 2500 кв.м. Объекты капитального строительства - 59:13:0000000:3503, 59:13:0260109:27. При геодезической съемке выявлен факт смещения, а также пересечения границы земельного участка с границами жилого и нежилого здания. Конфигурация здания не менялась. Границы сформированы по фактическому землепользованию, а также закреплены на местности объектом искусственного происхождения (забором), с учетом объектов недвижимости, находящихся на земельном участке. Цифровой ортофотоплан масштаба 1:2000, изготовленный Уральским филиалом ФГУП «Госземкадастрсъемка –</p>

ВИСХАГИ» - 2001г, АФС – 1999г. подтверждает местоположение границ земельных участков, существующих на местности пятнадцать лет и более.

Сведения об уточняемых земельных участках, необходимые для исправления реестровых ошибок в сведениях о местоположении их границ

1. Сведения о характерных точках границы уточняемого земельного участка с кадастровым номером 59:13:0260109:4

Зона № МСК-59, зона 2

Обозначение характерных точек границ	Существующие координаты, м		Уточненные координаты, м		Метод определения координат	Средняя квадратическая погрешность определения координат характерной точки (M _t), м	Формулы, примененные для расчета средней квадратической погрешности определения координат характерной точки (M _t), м
	X	Y	X	Y			
1	2	3	4	5	6	7	8
нб2	–	–	395310.9 1	2192290. 51	Метод спутниковых геодезических измерений (определений)	0.10	$M_t = \sqrt{(0.07^2 + 0.07^2)} = 0.10$
нб1	–	–	395316.0 8	2192309. 77	Метод спутниковых геодезических измерений (определений)	0.10	$M_t = \sqrt{(0.07^2 + 0.07^2)} = 0.10$
103	395314.7 7	2192309. 04	–	–	Метод спутниковых геодезических измерений (определений)	0.10	$M_t = \sqrt{(0.07^2 + 0.07^2)} = 0.10$
20	395316.5 9	2192315. 80	395316.5 9	2192315. 80	Метод спутниковых геодезических измерений	0.10	$M_t = \sqrt{(0.07^2 + 0.07^2)} = 0.10$

					(определен ий)		
19	395325.6 4	2192355. 64	395325.6 4	2192355. 64	Метод спутников ых геодезичес ких измерений (определен ий)	0.10	$Mt=\sqrt{(0.07^2+0..07^2)}=0.10$
25	395311.9 8	2192359. 11	395311.9 8	2192359. 11	Метод спутников ых геодезичес ких измерений (определен ий)	0.10	$Mt=\sqrt{(0.07^2+0..07^2)}=0.10$
26	395306.5 0	2192360. 37	395306.5 0	2192360. 37	Метод спутников ых геодезичес ких измерений (определен ий)	0.10	$Mt=\sqrt{(0.07^2+0..07^2)}=0.10$
107	395296.0 7	2192320. 33	–	–	Метод спутников ых геодезичес ких измерений (определен ий)	0.10	$Mt=\sqrt{(0.07^2+0..07^2)}=0.10$
108	395295.4 6	2192317. 52	–	–	Метод спутников ых геодезичес ких измерений (определен ий)	0.10	$Mt=\sqrt{(0.07^2+0..07^2)}=0.10$
109	395295.0 1	2192315. 42	–	–	Метод спутников ых геодезичес ких измерений (определен ий)	0.10	$Mt=\sqrt{(0.07^2+0..07^2)}=0.10$
110	395294.5 2	2192315. 53	–	–	Метод спутников	0.10	$Mt=\sqrt{(0.07^2+0..07^2)}=0.10$

					ых геодезичес ких измерений (определен ий)		
111	395293.7 0	2192312. 42	–	–	Метод спутников ых геодезичес ких измерений (определен ий)	0.10	$Mt=\sqrt{(0.07^2+0.07^2)}=0.10$
112	395293.9 1	2192312. 36	–	–	Метод спутников ых геодезичес ких измерений (определен ий)	0.10	$Mt=\sqrt{(0.07^2+0.07^2)}=0.10$
н66	–	–	395295.8 3	2192319. 56	Метод спутников ых геодезичес ких измерений (определен ий)	0.10	$Mt=\sqrt{(0.07^2+0.07^2)}=0.10$
н67	–	–	395293.3 2	2192311. 31	Метод спутников ых геодезичес ких измерений (определен ий)	0.10	$Mt=\sqrt{(0.07^2+0.07^2)}=0.10$
н68	–	–	395289.0 0	2192298. 41	Метод спутников ых геодезичес ких измерений (определен ий)	0.10	$Mt=\sqrt{(0.07^2+0.07^2)}=0.10$
27	395289.2 2	2192298. 34	395289.2 2	2192298. 34	Метод спутников ых геодезичес ких измерений	0.10	$Mt=\sqrt{(0.07^2+0.07^2)}=0.10$

					(определен ий)		
28	395289.6 9	2192298. 19	395289.6 9	2192298. 19	Метод спутников ых геодезичес ких измерений (определен ий)	0.10	$Mt=\sqrt{(0.07^2+0..07^2)}=0.10$
29	395292.6 3	2192297. 18	395292.6 3	2192297. 18	Метод спутников ых геодезичес ких измерений (определен ий)	0.10	$Mt=\sqrt{(0.07^2+0..07^2)}=0.10$
113	395293.0 1	2192297. 43	–	–	Метод спутников ых геодезичес ких измерений (определен ий)	0.10	$Mt=\sqrt{(0.07^2+0..07^2)}=0.10$
114	395298.9 7	2192295. 32	–	–	Метод спутников ых геодезичес ких измерений (определен ий)	0.10	$Mt=\sqrt{(0.07^2+0..07^2)}=0.10$
н69	–	–	395298.9 0	2192295. 10	Метод спутников ых геодезичес ких измерений (определен ий)	0.10	$Mt=\sqrt{(0.07^2+0..07^2)}=0.10$
н70	–	–	395298.6 6	2192294. 29	Метод спутников ых геодезичес ких измерений (определен ий)	0.10	$Mt=\sqrt{(0.07^2+0..07^2)}=0.10$
30	–	–	395298.1 5	2192292. 61	Метод спутников	0.10	$Mt=\sqrt{(0.07^2+0..07^2)}=0.10$

					ых геодезических измерений (определений)		
31	395297.5 8	2192290. 69	395297.5 8	2192290. 69	Метод спутниковых геодезических измерений (определений)	0.10	$Mt=\sqrt{(0.07^2+0.07^2)}=0.10$
32	395308.2 8	2192287. 14	395308.2 8	2192287. 14	Метод спутниковых геодезических измерений (определений)	0.10	$Mt=\sqrt{(0.07^2+0.07^2)}=0.10$
33	–	–	395309.2 9	2192288. 77	Метод спутниковых геодезических измерений (определений)	0.10	$Mt=\sqrt{(0.07^2+0.07^2)}=0.10$
34	395310.4 8	2192290. 70	395310.4 8	2192290. 70	Метод спутниковых геодезических измерений (определений)	0.10	$Mt=\sqrt{(0.07^2+0.07^2)}=0.10$
100	395307.8 7	2192291. 84	–	–	Метод спутниковых геодезических измерений (определений)	0.10	$Mt=\sqrt{(0.07^2+0.07^2)}=0.10$
101	395310.7 7	2192301. 08	–	–	Метод спутниковых геодезических измерений	0.10	$Mt=\sqrt{(0.07^2+0.07^2)}=0.10$

					(определен ий)		
102	395313.6 1	2192309. 40	–	–	Метод спутников ых геодезичес ких измерений (определен ий)	0.10	$Mt=\sqrt{(0.07^2+0.07^2)}=0.10$
103	395314.7 7	2192309. 04	–	–	Метод спутников ых геодезичес ких измерений (определен ий)	0.10	$Mt=\sqrt{(0.07^2+0.07^2)}=0.10$
н62	–	–	395310.9 1	2192290. 51	Метод спутников ых геодезичес ких измерений (определен ий)	0.10	$Mt=\sqrt{(0.07^2+0.07^2)}=0.10$

**2. Сведения о частях границ уточняемого земельного участка с кадастровым номером
59:13:0260109:4**

Обозначение части границ		Горизонтальное проложение (S), м	Описание прохождения части границ	Отметка о наличии земельного спора о местоположении границ земельного участка
от т.	до т.			
1	2	3	4	5
н62	н61	19.94	–	–
н61	20	6.05	–	–
20	19	40.85	–	–
19	25	14.09	–	–
25	26	5.62	–	–
26	н66	42.18	–	–
н66	н67	8.62	–	–
н67	н68	13.60	–	–
н68	27	0.23	–	–
27	28	0.49	–	–
28	29	3.11	–	–
29	н69	6.61	–	–
н69	н70	0.84	–	–
н70	30	1.76	–	–
30	31	2.00	–	–
31	32	11.27	–	–
32	33	1.92	–	–
33	34	2.27	–	–
34	н62	0.47	–	–

**3. Характеристики уточняемого земельного участка с кадастровым номером
59:13:0260109:4**

№ п/п	Наименование характеристики	Значение характеристики
1	2	3
1	Площадь земельного участка ± величина погрешности определения площади ($P \pm \Delta P$), м ²	1437 кв.м ± 8.48 кв.м
2	Формула, примененная для расчета предельной допустимой погрешности определения площади земельного участка (ΔP), м ²	$\Delta P = 2 * 0.10 * \sqrt{1437 * \sqrt{((1 + 2.00^2)/(2 * 2.00))}} = 8.48$
3	Иные сведения	<p>Площадь земельного участка - 1372 кв.м. Вид разрешенного использования - Для ведения личного подсобного хозяйства. Объект недвижимости находится в границах территориальной зоны Ж-1 (ЗОНА ЗАСТРОЙКИ ИНДИВИДУАЛЬНЫМИ ЖИЛЫМИ ДОМАМИ, МАЛОЭТАЖНЫМИ МНОГОКВАРТИРНЫМИ ЖИЛЫМИ ДОМАМИ И ДОМАМИ БЛОКИРОВАННОЙ ЗАСТРОЙКИ). Предельный минимальный размер земельного участка 700 кв.м., максимальный - 2500 кв.м. Объекты капитального строительства - 59:13:0000000:3503, 59:13:0260109:25. При геодезической съемке выявлен факт смещения, а также пересечения границы земельного участка с границами жилого и нежилого здания. Конфигурация здания не менялась. Границы сформированы по фактическому землепользованию, а также закреплены на местности объектом искусственного происхождения (забором), с учетом объектов недвижимости, находящихся на земельном участке. Цифровой ортофотоплан масштаба 1:2000, изготовленный Уральским филиалом ФГУП «Госземкадастрсъемка – ВИСХАГИ» - 2001г, АФС – 1999г. подтверждает местоположение границ земельных участков, существующих на местности пятнадцать лет и более.</p>

Сведения об уточняемых земельных участках, необходимые для исправления реестровых ошибок в сведениях о местоположении их границ

1. Сведения о характерных точках границы уточняемого земельного участка с кадастровым номером 59:13:0260109:8

Зона № МСК-59, зона 2

Обозначение характерных точек границ	Существующие координаты, м	Уточненные координаты, м	Метод определения координат	Средняя квадратическая погрешность	Формулы, примененные для расчета средней квадратическ

	X	Y	X	Y		определени я координат характерно й точки (M _t), м	ой погрешности определения координат характерной точки (M _t), м
1	2	3	4	5	6	7	8
н99	–	–	395214.5 9	2192322. 81	Метод спутников ых геодезичес ких измерений (определен ий)	0.10	$M_t = \sqrt{(0.07^2 + 0.07^2)} = 0.10$
н98	–	–	395218.1 8	2192337. 40	Метод спутников ых геодезичес ких измерений (определен ий)	0.10	$M_t = \sqrt{(0.07^2 + 0.07^2)} = 0.10$
н97	–	–	395219.9 1	2192345. 06	Метод спутников ых геодезичес ких измерений (определен ий)	0.10	$M_t = \sqrt{(0.07^2 + 0.07^2)} = 0.10$
117	395217.7 4	2192337. 61	–	–	Метод спутников ых геодезичес ких измерений (определен ий)	0.10	$M_t = \sqrt{(0.07^2 + 0.07^2)} = 0.10$
116	395221.9 0	2192354. 27	395221.9 0	2192354. 27	Метод спутников ых геодезичес ких измерений (определен ий)	0.10	$M_t = \sqrt{(0.07^2 + 0.07^2)} = 0.10$
37	395224.2 0	2192365. 85	395224.2 0	2192365. 85	Метод спутников ых геодезичес ких	0.10	$M_t = \sqrt{(0.07^2 + 0.07^2)} = 0.10$

					измерений (определен ий)		
38	395186.9 6	2192374. 52	395186.9 6	2192374. 52	Метод спутников ых геодезичес ких измерений (определен ий)	0.10	$Mt=\sqrt{(0.07^2+0..07^2)}=0.10$
115	395182.7 9	2192354. 61	–	–	Метод спутников ых геодезичес ких измерений (определен ий)	0.10	$Mt=\sqrt{(0.07^2+0..07^2)}=0.10$
123	395181.6 3	2192344. 85	–	–	Метод спутников ых геодезичес ких измерений (определен ий)	0.10	$Mt=\sqrt{(0.07^2+0..07^2)}=0.10$
122	395180.3 5	2192334. 02	–	–	Метод спутников ых геодезичес ких измерений (определен ий)	0.10	$Mt=\sqrt{(0.07^2+0..07^2)}=0.10$
н102	–	–	395183.9 7	2192355. 53	Метод спутников ых геодезичес ких измерений (определен ий)	0.10	$Mt=\sqrt{(0.07^2+0..07^2)}=0.10$
н103	–	–	395180.0 3	2192333. 83	Метод спутников ых геодезичес ких измерений (определен ий)	0.10	$Mt=\sqrt{(0.07^2+0..07^2)}=0.10$
39	395182.8	2192332.	395182.8	2192332.	Метод	0.10	$Mt=\sqrt{(0.07^2+0.$

	8	72	8	72	спутниковых геодезических измерений (определений)		.07 ²)=0.10
40	395199.33	2192327.91	395199.33	2192327.91	Метод спутниковых геодезических измерений (определений)	0.10	$Mt=\sqrt{(0.07^2+0.07^2)}=0.10$
41	395198.99	2192326.73	395198.99	2192326.73	Метод спутниковых геодезических измерений (определений)	0.10	$Mt=\sqrt{(0.07^2+0.07^2)}=0.10$
121	395204.92	2192325.01	–	–	Метод спутниковых геодезических измерений (определений)	0.10	$Mt=\sqrt{(0.07^2+0.07^2)}=0.10$
120	395205.10	2192325.63	–	–	Метод спутниковых геодезических измерений (определений)	0.10	$Mt=\sqrt{(0.07^2+0.07^2)}=0.10$
119	395214.34	2192323.13	–	–	Метод спутниковых геодезических измерений (определений)	0.10	$Mt=\sqrt{(0.07^2+0.07^2)}=0.10$
118	395214.62	2192325.14	–	–	Метод спутниковых геодезических измерений (определений)	0.10	$Mt=\sqrt{(0.07^2+0.07^2)}=0.10$

					измерений (определен ий)		
117	395217.7 4	2192337. 61	–	–	Метод спутников ых геодезичес ких измерений (определен ий)	0.10	$Mt=\sqrt{(0.07^2+0.07^2)}=0.10$
н104	–	–	395205.3 5	2192324. 63	Метод спутников ых геодезичес ких измерений (определен ий)	0.10	$Mt=\sqrt{(0.07^2+0.07^2)}=0.10$
н105	–	–	395205.8 1	2192325. 62	Метод спутников ых геодезичес ких измерений (определен ий)	0.10	$Mt=\sqrt{(0.07^2+0.07^2)}=0.10$
н99	–	–	395214.5 9	2192322. 81	Метод спутников ых геодезичес ких измерений (определен ий)	0.10	$Mt=\sqrt{(0.07^2+0.07^2)}=0.10$

**2. Сведения о частях границ уточняемого земельного участка с кадастровым номером
59:13:0260109:8**

Обозначение части границ		Горизонтальное проложение (S), м	Описание прохождения части границ	Отметка о наличии земельного спора о местоположении границ земельного участка
от г.	до г.			
1	2	3	4	5
н99	н98	15.03	–	–
н98	н97	7.85	–	–
н97	116	9.42	–	–
116	37	11.81	–	–
37	38	38.24	–	–
38	н102	19.22	–	–
н102	н103	22.05	–	–
н103	39	3.06	–	–
39	40	17.14	–	–
40	41	1.23	–	–
41	н104	6.70	–	–

н104	н105	1.09	–	–
н105	н99	9.22	–	–

3. Характеристики уточняемого земельного участка с кадастровым номером 59:13:0260109:8

№ п/п	Наименование характеристики	Значение характеристики
1	2	3
1	Площадь земельного участка ± величина погрешности определения площади ($P \pm \Delta P$), м ²	1596 кв.м ± 8.04 кв.м
2	Формула, примененная для расчета предельной допустимой погрешности определения площади земельного участка (ΔP), м ²	$\Delta P = 2 * 0.10 * \sqrt{1596 * \sqrt{((1 + 1.17^2)/(2 * 1.17))}} = 8.04$
3	Иные сведения	Площадь земельного участка - 1600 кв.м. Вид разрешенного использования - Для ведения личного подсобного хозяйства. Объект недвижимости находится в границах территориальной зоны Ж-1 (ЗОНА ЗАСТРОЙКИ ИНДИВИДУАЛЬНЫМИ ЖИЛЫМИ ДОМАМИ, МАЛОЭТАЖНЫМИ МНОГОКВАРТИРНЫМИ ЖИЛЫМИ ДОМАМИ И ДОМАМИ БЛОКИРОВАННОЙ ЗАСТРОЙКИ). Предельный минимальный размер земельного участка 700 кв.м., максимальный - 2500 кв.м. Объекты капитального строительства - 59:13:0000000:3503, 59:13:0260109:22. При геодезической съемке выявлен факт смещения. Границы сформированы по фактическому землепользованию, а также закреплены на местности объектом искусственного происхождения (столбы), с учетом объектов недвижимости, находящихся на земельном участке. Цифровой ортофотоплан масштаба 1:2000, изготовленный Уральским филиалом ФГУП «Госземкадастрсъемка – ВИСХАГИ» - 2001г, АФС – 1999г. подтверждает местоположение границ земельных участков, существующих на местности пятнадцать лет и более.

Сведения об уточняемых земельных участках, необходимые для исправления реестровых ошибок в сведениях о местоположении их границ

1. Сведения о характерных точках границы уточняемого земельного участка с кадастровым номером 59:13:0260109:9

Зона № МСК-59, зона 2

Обозначение характерных точек границ	Существующие координаты, м	Уточненные координаты, м	Метод определения координат	Средняя квадратическая погрешность	Формулы, примененные для расчета средней квадратическ
--------------------------------------	----------------------------	--------------------------	-----------------------------	------------------------------------	---

	X	Y	X	Y		определени я координат характерно й точки (M _t), м	ой погрешности определения координат характерной точки (M _t), м
1	2	3	4	5	6	7	8
39	395182.8 8	2192332. 72	395182.8 8	2192332. 72	Метод спутников ых геодезичес ких измерений (определен ий)	0.10	$M_t = \sqrt{(0.07^2 + 0.07^2)} = 0.10$
н103	–	–	395180.0 3	2192333. 83	Метод спутников ых геодезичес ких измерений (определен ий)	0.10	$M_t = \sqrt{(0.07^2 + 0.07^2)} = 0.10$
122	395180.3 5	2192334. 02	–	–	Метод спутников ых геодезичес ких измерений (определен ий)	0.10	$M_t = \sqrt{(0.07^2 + 0.07^2)} = 0.10$
123	395181.6 3	2192344. 85	–	–	Метод спутников ых геодезичес ких измерений (определен ий)	0.10	$M_t = \sqrt{(0.07^2 + 0.07^2)} = 0.10$
115	395182.7 9	2192354. 61	–	–	Метод спутников ых геодезичес ких измерений (определен ий)	0.10	$M_t = \sqrt{(0.07^2 + 0.07^2)} = 0.10$
н102	–	–	395183.9 7	2192355. 53	Метод спутников ых геодезичес ких	0.10	$M_t = \sqrt{(0.07^2 + 0.07^2)} = 0.10$

					измерений (определен ий)		
38	395186.9 6	2192374. 52	395186.9 6	2192374. 52	Метод спутников ых геодезичес ких измерений (определен ий)	0.10	$Mt=\sqrt{(0.07^2+0..07^2)}=0.10$
42	395188.0 5	2192379. 71	395188.0 5	2192379. 71	Метод спутников ых геодезичес ких измерений (определен ий)	0.10	$Mt=\sqrt{(0.07^2+0..07^2)}=0.10$
43	395154.5 5	2192386. 55	395154.5 5	2192386. 55	Метод спутников ых геодезичес ких измерений (определен ий)	0.10	$Mt=\sqrt{(0.07^2+0..07^2)}=0.10$
44	395147.6 1	2192387. 97	395147.6 1	2192387. 97	Метод спутников ых геодезичес ких измерений (определен ий)	0.10	$Mt=\sqrt{(0.07^2+0..07^2)}=0.10$
45	395145.9 2	2192359. 05	395145.9 2	2192359. 05	Метод спутников ых геодезичес ких измерений (определен ий)	0.10	$Mt=\sqrt{(0.07^2+0..07^2)}=0.10$
46	395145.6 9	2192355. 11	395145.6 9	2192355. 11	Метод спутников ых геодезичес ких измерений (определен ий)	0.10	$Mt=\sqrt{(0.07^2+0..07^2)}=0.10$
47	–	–	395142.7	2192355.	Метод	0.10	$Mt=\sqrt{(0.07^2+0$

			5	68	спутниковых геодезических измерений (определений)		.07 ²)=0.10
48	–	–	395141.18	2192347.67	Метод спутниковых геодезических измерений (определений)	0.10	$Mt=\sqrt{(0.07^2+0.07^2)}=0.10$
49	–	–	395140.85	2192347.74	Аналитический метод	0.10	$Mt=\sqrt{(0.07^2+0.07^2)}=0.10$
50	–	–	395140.44	2192345.41	Метод спутниковых геодезических измерений (определений)	0.10	$Mt=\sqrt{(0.07^2+0.07^2)}=0.10$
51	–	–	395143.41	2192344.43	Метод спутниковых геодезических измерений (определений)	0.10	$Mt=\sqrt{(0.07^2+0.07^2)}=0.10$
52	395143.38	2192344.25	395143.38	2192344.25	Метод спутниковых геодезических измерений (определений)	0.10	$Mt=\sqrt{(0.07^2+0.07^2)}=0.10$
122	395152.61	2192342.17	–	–	Метод спутниковых геодезических измерений (определений)	0.10	$Mt=\sqrt{(0.07^2+0.07^2)}=0.10$
123	395152.53	2192341.92	–	–	Метод спутниковых	0.10	$Mt=\sqrt{(0.07^2+0.07^2)}=0.10$

					геодезических измерений (определений)		
124	395156.8 4	2192340. 59	–	–	Метод спутниковых геодезических измерений (определений)	0.10	$Mt=\sqrt{(0.07^2+0.07^2)}=0.10$
125	395157.0 6	2192341. 29	–	–	Метод спутниковых геодезических измерений (определений)	0.10	$Mt=\sqrt{(0.07^2+0.07^2)}=0.10$
126	395163.1 4	2192339. 54	–	–	Метод спутниковых геодезических измерений (определений)	0.10	$Mt=\sqrt{(0.07^2+0.07^2)}=0.10$
53	–	–	395145.2 0	2192343. 83	Метод спутниковых геодезических измерений (определений)	0.10	$Mt=\sqrt{(0.07^2+0.07^2)}=0.10$
54	–	–	395151.2 8	2192341. 83	Метод спутниковых геодезических измерений (определений)	0.10	$Mt=\sqrt{(0.07^2+0.07^2)}=0.10$
55	–	–	395162.6 9	2192338. 08	Метод спутниковых геодезических измерений (определений)	0.10	$Mt=\sqrt{(0.07^2+0.07^2)}=0.10$

					ий)		
56	395162.1 7	2192336. 34	395162.1 7	2192336. 34	Метод спутниковых геодезических измерений (определений)	0.10	$Mt=\sqrt{(0.07^2+0.07^2)}=0.10$
57	395181.2 1	2192330. 06	395181.2 1	2192330. 06	Метод спутниковых геодезических измерений (определений)	0.10	$Mt=\sqrt{(0.07^2+0.07^2)}=0.10$
58	–	–	395182.2 4	2192331. 69	Метод спутниковых геодезических измерений (определений)	0.10	$Mt=\sqrt{(0.07^2+0.07^2)}=0.10$
39	395182.8 8	2192332. 72	395182.8 8	2192332. 72	Метод спутниковых геодезических измерений (определений)	0.10	$Mt=\sqrt{(0.07^2+0.07^2)}=0.10$

2. Сведения о частях границ уточняемого земельного участка с кадастровым номером 59:13:0260109:9

Обозначение части границ		Горизонтальное проложение (S), м	Описание прохождения части границ	Отметка о наличии земельного спора о местоположении границ земельного участка
от т.	до т.			
1	2	3	4	5
39	н103	3.06	–	–
н103	н102	22.05	–	–
н102	38	19.22	–	–
38	42	5.30	–	–
42	43	34.19	–	–
43	44	7.08	–	–
44	45	28.97	–	–
45	46	3.95	–	–
46	47	2.99	–	–
47	48	8.16	–	–
48	49	0.34	–	–
49	50	2.37	–	–

50	51	3.13	–	–
51	52	0.18	–	–
52	53	1.87	–	–
53	54	6.40	–	–
54	55	12.01	–	–
55	56	1.82	–	–
56	57	20.05	–	–
57	58	1.93	–	–
58	39	1.21	–	–

3. Характеристики уточняемого земельного участка с кадастровым номером 59:13:0260109:9

№ п/п	Наименование характеристики	Значение характеристики
1	2	3
1	Площадь земельного участка ± величина погрешности определения площади ($P \pm \Delta P$), м ²	1853 кв.м ± 8.69 кв.м
2	Формула, примененная для расчета предельной допустимой погрешности определения площади земельного участка (ΔP), м ²	$\Delta P = 2 * 0.10 * \sqrt{1853 * \sqrt{((1 + 1.22^2)/(2 * 1.22))}} = 8.69$
3	Иные сведения	<p>Площадь земельного участка - 1790 кв.м. Вид разрешенного использования -Для ведения личного подсобного хозяйства. Объект недвижимости находится в границах территориальной зоны Ж-1 (ЗОНА ЗАСТРОЙКИ ИНДИВИДУАЛЬНЫМИ ЖИЛЫМИ ДОМАМИ, МАЛОЭТАЖНЫМИ МНОГОКВАРТИРНЫМИ ЖИЛЫМИ ДОМАМИ И ДОМАМИ БЛОКИРОВАННОЙ ЗАСТРОЙКИ). Предельный минимальный размер земельного участка 700 кв.м., максимальный - 2500 кв.м. Объекты капитального строительства - 59:13:0000000:3503, 59:13:0260109:21. Границы сформированы по фактическому землепользованию, а также закреплены на местности объектом искусственного происхождения (забором), с учетом объектов недвижимости, находящихся на земельном участке. Цифровой ортофотоплан масштаба 1:2000, изготовленный Уральским филиалом ФГУП «Госземкадастрсъемка – ВИСХАГИ» - 2001г, АФС – 1999г. подтверждает местоположение границ земельных участков, существующих на местности пятнадцать лет и более.</p>

Сведения об уточняемых земельных участках, необходимые для исправления реестровых ошибок в сведениях о местоположении их границ

1. Сведения о характерных точках границы уточняемого земельного участка с кадастровым номером 59:13:0260109:15

Зона № МСК-59, зона 2

Обозначение характерных точек границ	Существующие координаты, м		Уточненные координаты, м		Метод определения координат	Средняя квадратиче- ская погрешнос- ть определе- ния координат характерно- й точки (M_t), м	Формулы, примененные для расчета средней квадратиче- ской погрешности определения координат характерной точки (M_t), м
	X	Y	X	Y			
1	2	3	4	5	6	7	8
н83	–	–	395267.2 6	2192368. 48	Метод спутников ых геодезичес- ких измерений (определен- ий)	0.10	$M_t = \sqrt{(0.07^2 + 0.07^2)} = 0.10$
н133	–	–	395274.3 4	2192396. 27	Метод спутников ых геодезичес- ких измерений (определен- ий)	0.10	$M_t = \sqrt{(0.07^2 + 0.07^2)} = 0.10$
н134	–	–	395278.4 8	2192412. 19	Метод спутников ых геодезичес- ких измерений (определен- ий)	0.10	$M_t = \sqrt{(0.07^2 + 0.07^2)} = 0.10$
н135	–	–	395279.5 6	2192416. 38	Метод спутников ых геодезичес- ких измерений (определен- ий)	0.10	$M_t = \sqrt{(0.07^2 + 0.07^2)} = 0.10$
н136	–	–	395279.0 6	2192420. 13	Метод спутников ых геодезичес- ких измерений (определен- ий)	0.10	$M_t = \sqrt{(0.07^2 + 0.07^2)} = 0.10$

127	395278.2 8	2192416. 40	–	–	Метод спутниковых геодезических измерений (определений)	0.10	$Mt=\sqrt{(0.07^2+0.07^2)}=0.10$
65	395278.6 9	2192420. 27	395278.6 9	2192420. 27	Метод спутниковых геодезических измерений (определений)	0.10	$Mt=\sqrt{(0.07^2+0.07^2)}=0.10$
66	395261.5 2	2192425. 45	395261.5 2	2192425. 45	Метод спутниковых геодезических измерений (определений)	0.10	$Mt=\sqrt{(0.07^2+0.07^2)}=0.10$
131	395260.0 1	2192421. 78	–	–	Метод спутниковых геодезических измерений (определений)	0.10	$Mt=\sqrt{(0.07^2+0.07^2)}=0.10$
130	395253.2 9	2192423. 64	–	–	Метод спутниковых геодезических измерений (определений)	0.10	$Mt=\sqrt{(0.07^2+0.07^2)}=0.10$
н137	–	–	395259.8 3	2192422. 67	Метод спутниковых геодезических измерений (определений)	0.10	$Mt=\sqrt{(0.07^2+0.07^2)}=0.10$
67	395253.6 2	2192425. 05	395253.6 2	2192425. 05	Метод спутниковых геодезичес	0.10	$Mt=\sqrt{(0.07^2+0.07^2)}=0.10$

					ких измерений (определений)		
68	395244.6 6	2192427. 12	395244.6 6	2192427. 12	Метод спутниковых геодезических измерений (определений)	0.10	$Mt=\sqrt{(0.07^2+0.07^2)}=0.10$
69	395241.0 4	2192411. 44	395241.0 4	2192411. 44	Метод спутниковых геодезических измерений (определений)	0.10	$Mt=\sqrt{(0.07^2+0.07^2)}=0.10$
35	395234.1 0	2192377. 35	395234.1 0	2192377. 35	Метод спутниковых геодезических измерений (определений)	0.10	$Mt=\sqrt{(0.07^2+0.07^2)}=0.10$
129	395266.3 4	2192369. 65	–	–	Метод спутниковых геодезических измерений (определений)	0.10	$Mt=\sqrt{(0.07^2+0.07^2)}=0.10$
128	395273.9 7	2192400. 93	–	–	Метод спутниковых геодезических измерений (определений)	0.10	$Mt=\sqrt{(0.07^2+0.07^2)}=0.10$
127	395278.2 8	2192416. 40	–	–	Метод спутниковых геодезических измерений (определений)	0.10	$Mt=\sqrt{(0.07^2+0.07^2)}=0.10$

н93	–	–	395237.5 7	2192376. 36	Метод спутниковых геодезических измерений (определений)	0.10	$Mt=\sqrt{(0.07^2+0.07^2)}=0.10$
н84	–	–	395248.5 0	2192373. 02	Метод спутниковых геодезических измерений (определений)	0.10	$Mt=\sqrt{(0.07^2+0.07^2)}=0.10$
н83	–	–	395267.2 6	2192368. 48	Метод спутниковых геодезических измерений (определений)	0.10	$Mt=\sqrt{(0.07^2+0.07^2)}=0.10$

2. Сведения о частях границ уточняемого земельного участка с кадастровым номером 59:13:0260109:15

Обозначение части границ		Горизонтальное проложение (S), м	Описание прохождения части границ	Отметка о наличии земельного спора о местоположении границ земельного участка
от т.	до т.			
1	2	3	4	5
н83	н133	28.68	–	–
н133	н134	16.45	–	–
н134	н135	4.33	–	–
н135	н136	3.78	–	–
н136	65	0.40	–	–
65	66	17.93	–	–
66	н137	3.25	–	–
н137	67	6.65	–	–
67	68	9.20	–	–
68	69	16.09	–	–
69	35	34.79	–	–
35	н93	3.61	–	–
н93	н84	11.43	–	–
н84	н83	19.30	–	–

3. Характеристики уточняемого земельного участка с кадастровым номером 59:13:0260109:15

№ п/п	Наименование характеристики	Значение характеристики
1	2	3
1	Площадь земельного участка ± величина погрешности определения площади ($P \pm \Delta P$), м ²	1860 кв.м ± 8.77 кв.м

									точки (Mt), м	
1	2	3	4	5	6	7	8	9	10	11
59:13 :0260 109:2 9(1)	н144	–	–	–	39537 6.70	21922 80.21	–	Метод спутник овых геодезич еских измерен ий (определ ений)	0.10	$Mt=\sqrt{(0.07^2+0.07^2)}=0.10$
59:13 :0260 109:2 9(1)	н145	–	–	–	39536 9.18	21922 82.83	–	Метод спутник овых геодезич еских измерен ий (определ ений)	0.10	$Mt=\sqrt{(0.07^2+0.07^2)}=0.10$
59:13 :0260 109:2 9(1)	н146	–	–	–	39536 7.42	21922 77.87	–	Метод спутник овых геодезич еских измерен ий (определ ений)	0.10	$Mt=\sqrt{(0.07^2+0.07^2)}=0.10$
59:13 :0260 109:2 9(1)	н147	–	–	–	39536 5.41	21922 72.22	–	Метод спутник овых геодезич еских измерен ий (определ ений)	0.10	$Mt=\sqrt{(0.07^2+0.07^2)}=0.10$
59:13 :0260 109:2 9(1)	н148	–	–	–	39537 2.93	21922 69.60	–	Метод спутник овых геодезич еских измерен ий (определ ений)	0.10	$Mt=\sqrt{(0.07^2+0.07^2)}=0.10$
59:13 :0260	н149	–	–	–	39537 4.94	21922 75.25	–	Метод спутник	0.10	$Mt=\sqrt{(0.07^2+0.07^2)}=0.10$

109:2 9(1)								овых геодезич еских измерен ий (определ ений)		
59:13 :0260 109:2 9(1)	n144	–	–	–	39537 6.70	21922 80.21	–	Метод спутник овых геодезич еских измерен ий (определ ений)	0.10	$Mt=\sqrt{(0.07^2+0.07^2)}=0.10$

2. Характеристики здания, сооружения, объекта незавершенного строительства с кадастровым номером (обозначением) 59:13:0260109:29

№ п/п	Наименование характеристики	Значение характеристики
1	2	3
1	Вид объекта недвижимости	Здание
2	Ранее присвоенный государственный учетный номер здания, сооружения, объекта незавершенного строительства (кадастровый, инвентарный или условный номер)	–
3	Кадастровый номер земельного участка (земельных участков), в границах которого (которых) расположено здание, сооружение, объект незавершенного строительства	59:13:0260109:1
4	Номер кадастрового квартала (кадастровых кварталов), в пределах которого (которых) расположено здание, сооружение, объект незавершенного строительства	59:13:0260109
5	Адрес здания, сооружения, объекта незавершенного строительства	–
	Местоположение здания, сооружения, объекта незавершенного строительства	Пермский край, Бардымский р-н, Краснояр 1 с, Ленина ул, 116 д
	Дополнительные сведения о местоположении	–
6	Иные сведения	–

Описание местоположения здания, сооружения, объекта незавершенного

строительства на земельном участке

1. Сведения о характерных точках контура

вид объекта недвижимости (здание, сооружение, объект незавершенного строительства)

Здание

кадастровый номер (обозначение) 59:13:0260109:28

Зона № МСК-59, зона 2

Номер контура	Номера характерных точек контура	Существующие			Уточненные			Метод определения координат	Средняя квадратическая погрешность определения координат характерной точки (Mt), м	Формулы, примененные для расчета средней квадратической погрешности определения координат характерной точки (Mt), м
		Координаты, м		R, м	Координаты, м		R, м			
		X	Y		X	Y				
1	2	3	4	5	6	7	8	9	10	11
59:13:0260109:28(1)	n150	–	–	–	39535 3.49	21922 83.29	–	Метод спутниковых геодезических измерений (определений)	0.10	$Mt=\sqrt{(0.07^2+0.07^2)}=0.10$
59:13:0260109:28(1)	n151	–	–	–	39534 8.23	21922 85.39	–	Метод спутниковых геодезических измерений (определений)	0.10	$Mt=\sqrt{(0.07^2+0.07^2)}=0.10$
59:13:0260109:28(1)	n152	–	–	–	39534 5.74	21922 79.06	–	Метод спутниковых геодезических измерений (определений)	0.10	$Mt=\sqrt{(0.07^2+0.07^2)}=0.10$
59:13:0260	n153	–	–	–	39535 1.10	21922 77.05	–	Метод спутник	0.10	$Mt=\sqrt{(0.07^2+0.07^2)}=0.10$

109:2 8(1)								овых геодезич еских измерен ий (определ ений)		
59:13 :0260 109:2 8(1)	n150	–	–	–	39535 3.49	21922 83.29	–	Метод спутник овых геодезич еских измерен ий (определ ений)	0.10	$Mt=\sqrt{(0.07^2+0.07^2)}=0.10$

2. Характеристики здания, сооружения, объекта незавершенного строительства с кадастровым номером (обозначением) 59:13:0260109:28

№ п/п	Наименование характеристики	Значение характеристики
1	2	3
1	Вид объекта недвижимости	Здание
2	Ранее присвоенный государственный учетный номер здания, сооружения, объекта незавершенного строительства (кадастровый, инвентарный или условный номер)	–
3	Кадастровый номер земельного участка (земельных участков), в границах которого (которых) расположено здание, сооружение, объект незавершенного строительства	59:13:0260109:2
4	Номер кадастрового квартала (кадастровых кварталов), в пределах которого (которых) расположено здание, сооружение, объект незавершенного строительства	59:13:0260109
5	Адрес здания, сооружения, объекта незавершенного строительства	–
	Местоположение здания, сооружения, объекта незавершенного строительства	Пермский край, Бардымский р-н, Краснояр 1 с, Ленина ул, 114 д
	Дополнительные сведения о местоположении	–
6	Иные сведения	–

Описание местоположения здания, сооружения, объекта незавершенного

строительства на земельном участке

1. Сведения о характерных точках контура

вид объекта недвижимости (здание, сооружение, объект незавершенного строительства)

Здание

кадастровый номер (обозначение) 59:13:0260109:27

Зона № МСК-59, зона 2

Номер контура	Номера характерных точек контура	Существующие			Уточненные			Метод определения координат	Средняя квадратическая погрешность определения координат характерной точки (Mt), м	Формулы, примененные для расчета средней квадратической погрешности определения координат характерной точки (Mt), м
		Координаты, м		R, м	Координаты, м		R, м			
		X	Y		X	Y				
1	2	3	4	5	6	7	8	9	10	11
59:13:0260109:27(1)	н154	–	–	–	39533 2.13	21922 93.14	–	Метод спутниковых геодезических измерений (определений)	0.10	$Mt=\sqrt{(0.07^2+0.07^2)}=0.10$
59:13:0260109:27(1)	н155	–	–	–	39532 6.05	21922 95.17	–	Метод спутниковых геодезических измерений (определений)	0.10	$Mt=\sqrt{(0.07^2+0.07^2)}=0.10$
59:13:0260109:27(1)	н156	–	–	–	39532 3.39	21922 86.85	–	Метод спутниковых геодезических измерений (определений)	0.10	$Mt=\sqrt{(0.07^2+0.07^2)}=0.10$
59:13:0260	н157	–	–	–	39532 9.58	21922 84.87	–	Метод спутник	0.10	$Mt=\sqrt{(0.07^2+0.07^2)}=0.10$

109:2 7(1)								овых геодезич еских измерен ий (определ ений)		
59:13 :0260 109:2 7(1)	n154	–	–	–	39533 2.13	21922 93.14	–	Метод спутник овых геодезич еских измерен ий (определ ений)	0.10	$Mt=\sqrt{(0.07^2+0.07^2)}=0.10$

2. Характеристики здания, сооружения, объекта незавершенного строительства с кадастровым номером (обозначением) 59:13:0260109:27

№ п/п	Наименование характеристики	Значение характеристики
1	2	3
1	Вид объекта недвижимости	Здание
2	Ранее присвоенный государственный учетный номер здания, сооружения, объекта незавершенного строительства (кадастровый, инвентарный или условный номер)	–
3	Кадастровый номер земельного участка (земельных участков), в границах которого (которых) расположено здание, сооружение, объект незавершенного строительства	59:13:0260109:3
4	Номер кадастрового квартала (кадастровых кварталов), в пределах которого (которых) расположено здание, сооружение, объект незавершенного строительства	59:13:0260109
5	Адрес здания, сооружения, объекта незавершенного строительства	–
	Местоположение здания, сооружения, объекта незавершенного строительства	Пермский край, Бардымский р-н, Краснояр 1 с, Ленина ул, 112 д
	Дополнительные сведения о местоположении	–
6	Иные сведения	Объект капитального строительства с кадастровым номером 59:13:0260109:26 – маслозавод по адресу: Пермский край, Бардымский р-н, с Краснояр 1, ул

Ленина, д 112 является дублем здания жилого дома с кадастровым номером 59:13:0260109:27. Планы земельных участков и поэтажные планы зданий совпадают по техническим паспортам.

Описание местоположения здания, сооружения, объекта незавершенного строительства на земельном участке

**1. Сведения о характерных точках контура
вид объекта недвижимости (здание, сооружение, объект незавершенного строительства)
Здание
кадастровый номер (обозначение) 59:13:0260109:25
Зона № МСК-59, зона 2**

Номер контура	Номера характерных точек контура	Существующие			Уточненные			Метод определения координат	Средняя квадратическая погрешность определения координат характерной точки (Mt), м	Формулы, примененные для расчета средней квадратической погрешности определения координат характерной точки (Mt), м
		Координаты, м		R, м	Координаты, м		R, м			
		X	Y		X	Y				
1	2	3	4	5	6	7	8	9	10	11
59:13:0260109:25(1)	n158	–	–	–	39531 0.29	21922 97.96	–	Метод спутниковых геодезических измерений (определений)	0.10	$Mt = \sqrt{(0.07^2 + 0.07^2)} = 0.10$
59:13:0260109:25(1)	n159	–	–	–	39530 2.63	21923 00.57	–	Метод спутниковых геодезических измерений (определений)	0.10	$Mt = \sqrt{(0.07^2 + 0.07^2)} = 0.10$
59:13:0260109:25(1)	n160	–	–	–	39530 0.46	21922 94.57	–	Метод спутниковых геодезических	0.10	$Mt = \sqrt{(0.07^2 + 0.07^2)} = 0.10$

								измерений (определений)		
59:13:0260109:25(1)	н161	–	–	–	395308.19	2192291.78	–	Метод спутниковых геодезических измерений (определений)	0.10	$Mt=\sqrt{(0.07^2+0.07^2)}=0.10$
59:13:0260109:25(1)	н158	–	–	–	395310.29	2192297.96	–	Метод спутниковых геодезических измерений (определений)	0.10	$Mt=\sqrt{(0.07^2+0.07^2)}=0.10$

2. Характеристики здания, сооружения, объекта незавершенного строительства с кадастровым номером (обозначением) 59:13:0260109:25

№ п/п	Наименование характеристики	Значение характеристики
1	2	3
1	Вид объекта недвижимости	Здание
2	Ранее присвоенный государственный учетный номер здания, сооружения, объекта незавершенного строительства (кадастровый, инвентарный или условный номер)	–
3	Кадастровый номер земельного участка (земельных участков), в границах которого (которых) расположено здание, сооружение, объект незавершенного строительства	59:13:0260109:4
4	Номер кадастрового квартала (кадастровых кварталов), в пределах которого (которых) расположено здание, сооружение, объект незавершенного строительства	59:13:0260109
5	Адрес здания, сооружения, объекта незавершенного строительства	–
	Местоположение здания, сооружения, объекта	Пермский край, Бардымский р-н, Краснояр 1 с, Ленина ул, 110 д

	незавершенного строительства	
	Дополнительные сведения о местоположении	–
6	Иные сведения	Фактические размеры жилого дома больше линейных размеров, указанных в техническом паспорте. Реконструкция здания отсутствует.

Описание местоположения здания, сооружения, объекта незавершенного строительства на земельном участке

**1. Сведения о характерных точках контура
вид объекта недвижимости (здание, сооружение, объект незавершенного строительства)**

Здание

кадастровый номер (обозначение) 59:13:0260109:39

Зона № МСК-59, зона 2

Номер контура	Номера характерных точек контура	Существующие			Уточненные			Метод определения координат	Средняя квадратическая погрешность определения координат характерной точки (Mt), м	Формулы, примененные для расчета средней квадратической погрешности определения координат характерной точки (Mt), м
		Координаты, м		R, м	Координаты, м		R, м			
		X	Y		X	Y				
1	2	3	4	5	6	7	8	9	10	11
59:13:0260109:39(1)	n162	–	–	–	39528 9.55	21923 07.58	–	Метод спутниковых геодезических измерений (определений)	0.10	$Mt=\sqrt{(0.07^2+0.07^2)}=0.10$
59:13:0260109:39(1)	n163	–	–	–	39528 3.84	21923 09.40	–	Метод спутниковых геодезических измерений (определений)	0.10	$Mt=\sqrt{(0.07^2+0.07^2)}=0.10$
59:13:0260109:39	n164	–	–	–	39528 1.14	21923 00.97	–	Метод спутниковых	0.10	$Mt=\sqrt{(0.07^2+0.07^2)}=0.10$

9(1)								геодезических измерений (определений)		
59:13:0260109:39(1)	н165	–	–	–	39528 6.86	21922 99.15	–	Метод спутниковых геодезических измерений (определений)	0.10	$Mt=\sqrt{(0.07^2+0.07^2)}=0.10$
59:13:0260109:39(1)	н162	–	–	–	39528 9.55	21923 07.58	–	Метод спутниковых геодезических измерений (определений)	0.10	$Mt=\sqrt{(0.07^2+0.07^2)}=0.10$

2. Характеристики здания, сооружения, объекта незавершенного строительства с кадастровым номером (обозначением) 59:13:0260109:39

№ п/п	Наименование характеристики	Значение характеристики
1	2	3
1	Вид объекта недвижимости	Здание
2	Ранее присвоенный государственный учетный номер здания, сооружения, объекта незавершенного строительства (кадастровый, инвентарный или условный номер)	–
3	Кадастровый номер земельного участка (земельных участков), в границах которого (которых) расположено здание, сооружение, объект незавершенного строительства	59:13:0260109:5
4	Номер кадастрового квартала (кадастровых кварталов), в пределах которого (которых) расположено здание, сооружение, объект незавершенного строительства	59:13:0260109
5	Адрес здания, сооружения, объекта незавершенного строительства	–

	Местоположение здания, сооружения, объекта незавершенного строительства	Пермский край, Бардымский р-н, Краснояр 1 с, Ленина ул, 108 д
	Дополнительные сведения о местоположении	–
6	Иные сведения	–

Описание местоположения здания, сооружения, объекта незавершенного строительства на земельном участке

1. Сведения о характерных точках контура вид объекта недвижимости (здание, сооружение, объект незавершенного строительства)

Здание
кадастровый номер (обозначение) 59:13:0260109:24
Зона № МСК-59, зона 2

Номер контура	Номера характерных точек контура	Существующие			Уточненные			Метод определения координат	Средняя квадратическая погрешность определения координат характерной точки (Mt), м	Формулы, примененные для расчета средней квадратической погрешности определения координат характерной точки (Mt), м
		Координаты, м		R, м	Координаты, м		R, м			
		X	Y		X	Y				
1	2	3	4	5	6	7	8	9	10	11
59:13:0260109:24(1)	n166	–	–	–	39525 3.46	21923 35.51	–	Метод спутниковых геодезических измерений (определений)	0.10	$Mt=\sqrt{(0.07^2+0.07^2)}=0.10$
59:13:0260109:24(1)	n167	–	–	–	39524 7.84	21923 36.80	–	Метод спутниковых геодезических измерений (определений)	0.10	$Mt=\sqrt{(0.07^2+0.07^2)}=0.10$
59:13:0260109:24	n168	–	–	–	39524 3.52	21923 37.79	–	Метод спутниковых	0.10	$Mt=\sqrt{(0.07^2+0.07^2)}=0.10$

4(1)								геодезических измерений (определений)		
59:13:0260109:24(1)	н169	–	–	–	39524 1.35	21923 28.29	–	Метод спутниковых геодезических измерений (определений)	0.10	$Mt=\sqrt{(0.07^2+0.07^2)}=0.10$
59:13:0260109:24(1)	н170	–	–	–	39524 5.66	21923 27.31	–	Метод спутниковых геодезических измерений (определений)	0.10	$Mt=\sqrt{(0.07^2+0.07^2)}=0.10$
59:13:0260109:24(1)	н171	–	–	–	39525 1.28	21923 26.02	–	Метод спутниковых геодезических измерений (определений)	0.10	$Mt=\sqrt{(0.07^2+0.07^2)}=0.10$
59:13:0260109:24(1)	н166	–	–	–	39525 3.46	21923 35.51	–	Метод спутниковых геодезических измерений (определений)	0.10	$Mt=\sqrt{(0.07^2+0.07^2)}=0.10$

2. Характеристики здания, сооружения, объекта незавершенного строительства с кадастровым номером (обозначением) 59:13:0260109:24

№ п/п	Наименование характеристики	Значение характеристики
1	2	3
1	Вид объекта недвижимости	Здание
2	Ранее присвоенный государственный учетный номер здания, сооружения, объекта незавершенного	–

	строительства (кадастровый, инвентарный или условный номер)	
3	Кадастровый номер земельного участка (земельных участков), в границах которого (которых) расположено здание, сооружение, объект незавершенного строительства	59:13:0260109:6
4	Номер кадастрового квартала (кадастровых кварталов), в пределах которого (которых) расположено здание, сооружение, объект незавершенного строительства	59:13:0260109
5	Адрес здания, сооружения, объекта незавершенного строительства	–
	Местоположение здания, сооружения, объекта незавершенного строительства	Пермский край, Бардымский р-н, Краснояр 1 с, Ленина ул, 106 д
	Дополнительные сведения о местоположении	–
6	Иные сведения	–

Описание местоположения здания, сооружения, объекта незавершенного строительства на земельном участке

**1. Сведения о характерных точках контура
вид объекта недвижимости (здание, сооружение, объект незавершенного строительства)**

Здание

кадастровый номер (обозначение) 59:13:0260109:23

Зона № МСК-59, зона 2

Номер контура	Номера характерных точек контура	Существующие			Уточненные			Метод определения координат	Средняя квадратическая погрешность определения координат характерной точки (Mt), м	Формулы, примененные для расчета средней квадратической погрешности определения координат характерной точки (Mt), м
		Координаты, м		R, м	Координаты, м		R, м			
		X	Y		X	Y				
1	2	3	4	5	6	7	8	9	10	11
59:13:0260109:2	n172	–	–	–	39522 6.64	21923 27.06	–	Метод спутниковых	0.10	$Mt = \sqrt{(0.07^2 + 0.07^2)} = 0.10$

3(1)								геодезических измерений (определений)		
59:13:0260109:23(1)	н173	–	–	–	39522 0.93	21923 28.56	–	Метод спутниковых геодезических измерений (определений)	0.10	$Mt=\sqrt{(0.07^2+0.07^2)}=0.10$
59:13:0260109:23(1)	н174	–	–	–	39521 9.41	21923 22.83	–	Метод спутниковых геодезических измерений (определений)	0.10	$Mt=\sqrt{(0.07^2+0.07^2)}=0.10$
59:13:0260109:23(1)	н175	–	–	–	39522 5.10	21923 21.33	–	Метод спутниковых геодезических измерений (определений)	0.10	$Mt=\sqrt{(0.07^2+0.07^2)}=0.10$
59:13:0260109:23(1)	н172	–	–	–	39522 6.64	21923 27.06	–	Метод спутниковых геодезических измерений (определений)	0.10	$Mt=\sqrt{(0.07^2+0.07^2)}=0.10$

2. Характеристики здания, сооружения, объекта незавершенного строительства с кадастровым номером (обозначением) 59:13:0260109:23

№ п/п	Наименование характеристики	Значение характеристики
1	2	3
1	Вид объекта недвижимости	Здание
2	Ранее присвоенный государственный учетный номер здания, сооружения, объекта незавершенного	–

	строительства (кадастровый, инвентарный или условный номер)	
3	Кадастровый номер земельного участка (земельных участков), в границах которого (которых) расположено здание, сооружение, объект незавершенного строительства	59:13:0260109:7
4	Номер кадастрового квартала (кадастровых кварталов), в пределах которого (которых) расположено здание, сооружение, объект незавершенного строительства	59:13:0260109
5	Адрес здания, сооружения, объекта незавершенного строительства	–
	Местоположение здания, сооружения, объекта незавершенного строительства	Пермский край, Бардымский р-н, Краснояр 1 с, Ленина ул, 104 д
	Дополнительные сведения о местоположении	–
6	Иные сведения	–

Описание местоположения здания, сооружения, объекта незавершенного строительства на земельном участке

**1. Сведения о характерных точках контура
вид объекта недвижимости (здание, сооружение, объект незавершенного строительства)**

Здание

кадастровый номер (обозначение) 59:13:0260109:22

Зона № МСК-59, зона 2

Номер контура	Номера характерных точек контура	Существующие			Уточненные			Метод определения координат	Средняя квадратическая погрешность определения координат характерной точки (Mt), м	Формулы, примененные для расчета средней квадратической погрешности определения координат характерной точки (Mt), м
		Координаты, м		R, м	Координаты, м		R, м			
		X	Y		X	Y				
1	2	3	4	5	6	7	8	9	10	11
59:13:0260109:2	n176	–	–	–	39520 6.86	21923 30.76	–	Метод спутниковых	0.10	$Mt = \sqrt{(0.07^2 + 0.07^2)} = 0.10$

2(1)							геодезических измерений (определений)			
59:13:0260109:22(1)	н177	–	–	–	39520 1.66	21923 32.42	–	Метод спутниковых геодезических измерений (определений)	0.10	$Mt=\sqrt{(0.07^2+0.07^2)}=0.10$
59:13:0260109:22(1)	н178	–	–	–	39520 0.19	21923 27.58	–	Метод спутниковых геодезических измерений (определений)	0.10	$Mt=\sqrt{(0.07^2+0.07^2)}=0.10$
59:13:0260109:22(1)	н179	–	–	–	39520 5.46	21923 25.74	–	Метод спутниковых геодезических измерений (определений)	0.10	$Mt=\sqrt{(0.07^2+0.07^2)}=0.10$
59:13:0260109:22(1)	н176	–	–	–	39520 6.86	21923 30.76	–	Метод спутниковых геодезических измерений (определений)	0.10	$Mt=\sqrt{(0.07^2+0.07^2)}=0.10$

2. Характеристики здания, сооружения, объекта незавершенного строительства с кадастровым номером (обозначением) 59:13:0260109:22

№ п/п	Наименование характеристики	Значение характеристики
1	2	3
1	Вид объекта недвижимости	Здание
2	Ранее присвоенный государственный учетный номер здания, сооружения, объекта незавершенного	–

	строительства (кадастровый, инвентарный или условный номер)	
3	Кадастровый номер земельного участка (земельных участков), в границах которого (которых) расположено здание, сооружение, объект незавершенного строительства	59:13:0260109:8
4	Номер кадастрового квартала (кадастровых кварталов), в пределах которого (которых) расположено здание, сооружение, объект незавершенного строительства	59:13:0260109
5	Адрес здания, сооружения, объекта незавершенного строительства	–
	Местоположение здания, сооружения, объекта незавершенного строительства	Пермский край, Бардымский р-н, Краснояр 1 с, Ленина ул, 102 д
	Дополнительные сведения о местоположении	–
6	Иные сведения	–

Описание местоположения здания, сооружения, объекта незавершенного строительства на земельном участке

**1. Сведения о характерных точках контура
вид объекта недвижимости (здание, сооружение, объект незавершенного строительства)**

Здание

кадастровый номер (обозначение) 59:13:0260109:21

Зона № МСК-59, зона 2

Номер контура	Номера характерных точек контура	Существующие			Уточненные			Метод определения координат	Средняя квадратическая погрешность определения координат характерной точки (Mt), м	Формулы, примененные для расчета средней квадратической погрешности определения координат характерной точки (Mt), м
		Координаты, м		R, м	Координаты, м		R, м			
		X	Y		X	Y				
1	2	3	4	5	6	7	8	9	10	11
59:13:0260109:2	n184	–	–	–	395178.64	2192348.24	–	Метод спутниковых	0.10	$Mt = \sqrt{(0.07^2 + 0.07^2)} = 0.10$

1(1)								геодезических измерений (определений)		
59:13:0260109:21(1)	н185	–	–	–	39517 1.07	21923 50.48	–	Метод спутниковых геодезических измерений (определений)	0.10	$Mt=\sqrt{(0.07^2+0.07^2)}=0.10$
59:13:0260109:21(1)	н186	–	–	–	39516 8.71	21923 42.52	–	Метод спутниковых геодезических измерений (определений)	0.10	$Mt=\sqrt{(0.07^2+0.07^2)}=0.10$
59:13:0260109:21(1)	н187	–	–	–	39517 6.28	21923 40.27	–	Метод спутниковых геодезических измерений (определений)	0.10	$Mt=\sqrt{(0.07^2+0.07^2)}=0.10$
59:13:0260109:21(1)	н184	–	–	–	39517 8.64	21923 48.24	–	Метод спутниковых геодезических измерений (определений)	0.10	$Mt=\sqrt{(0.07^2+0.07^2)}=0.10$

2. Характеристики здания, сооружения, объекта незавершенного строительства с кадастровым номером (обозначением) 59:13:0260109:21

№ п/п	Наименование характеристики	Значение характеристики
1	2	3
1	Вид объекта недвижимости	Здание
2	Ранее присвоенный государственный учетный номер здания, сооружения, объекта незавершенного	–

	строительства (кадастровый, инвентарный или условный номер)	
3	Кадастровый номер земельного участка (земельных участков), в границах которого (которых) расположено здание, сооружение, объект незавершенного строительства	59:13:0260109:9
4	Номер кадастрового квартала (кадастровых кварталов), в пределах которого (которых) расположено здание, сооружение, объект незавершенного строительства	59:13:0260109
5	Адрес здания, сооружения, объекта незавершенного строительства	–
	Местоположение здания, сооружения, объекта незавершенного строительства	Пермский край, Бардымский р-н, Краснояр 1 с, Ленина ул, 100 д
	Дополнительные сведения о местоположении	–
6	Иные сведения	–

Описание местоположения здания, сооружения, объекта незавершенного строительства на земельном участке

**1. Сведения о характерных точках контура
вид объекта недвижимости (здание, сооружение, объект незавершенного строительства)**

Здание

кадастровый номер (обозначение) 59:13:0260109:31

Зона № МСК-59, зона 2

Номер контура	Номера характерных точек контура	Существующие			Уточненные			Метод определения координат	Средняя квадратическая погрешность определения координат характерной точки (Mt), м	Формулы, примененные для расчета средней квадратической погрешности определения координат характерной точки (Mt), м
		Координаты, м		R, м	Координаты, м		R, м			
		X	Y		X	Y				
1	2	3	4	5	6	7	8	9	10	11
59:13:0260109:3	н201	–	–	–	39513 8.36	21924 34.06	–	Метод спутниковых	0.10	$Mt = \sqrt{(0.07^2 + 0.07^2)} = 0.10$

1(1)								геодезических измерений (определений)		
59:13:0260109:31(1)	н202	–	–	–	39513 5.31	21924 41.95	–	Метод спутниковых геодезических измерений (определений)	0.10	$Mt=\sqrt{(0.07^2+0.07^2)}=0.10$
59:13:0260109:31(1)	н203	–	–	–	39512 8.97	21924 39.50	–	Метод спутниковых геодезических измерений (определений)	0.10	$Mt=\sqrt{(0.07^2+0.07^2)}=0.10$
59:13:0260109:31(1)	н204	–	–	–	39513 2.01	21924 31.61	–	Метод спутниковых геодезических измерений (определений)	0.10	$Mt=\sqrt{(0.07^2+0.07^2)}=0.10$
59:13:0260109:31(1)	н201	–	–	–	39513 8.36	21924 34.06	–	Метод спутниковых геодезических измерений (определений)	0.10	$Mt=\sqrt{(0.07^2+0.07^2)}=0.10$

2. Характеристики здания, сооружения, объекта незавершенного строительства с кадастровым номером (обозначением) 59:13:0260109:31

№ п/п	Наименование характеристики	Значение характеристики
1	2	3
1	Вид объекта недвижимости	Здание
2	Ранее присвоенный государственный учетный номер здания, сооружения, объекта незавершенного	–

	строительства (кадастровый, инвентарный или условный номер)	
3	Кадастровый номер земельного участка (земельных участков), в границах которого (которых) расположено здание, сооружение, объект незавершенного строительства	59:13:0260109:11
4	Номер кадастрового квартала (кадастровых кварталов), в пределах которого (которых) расположено здание, сооружение, объект незавершенного строительства	59:13:0260109
5	Адрес здания, сооружения, объекта незавершенного строительства	–
	Местоположение здания, сооружения, объекта незавершенного строительства	Пермский край, Бардымский р-н, Краснояр 1 с, Матросова ул, 23 д
	Дополнительные сведения о местоположении	–
6	Иные сведения	–

Описание местоположения здания, сооружения, объекта незавершенного строительства на земельном участке

**1. Сведения о характерных точках контура
вид объекта недвижимости (здание, сооружение, объект незавершенного строительства)**

Здание

кадастровый номер (обозначение) 59:13:0260109:35

Зона № МСК-59, зона 2

Номер контура	Номера характерных точек контура	Существующие			Уточненные			Метод определения координат	Средняя квадратическая погрешность определения координат характерной точки (Mt), м	Формулы, примененные для расчета средней квадратической погрешности определения координат характерной точки (Mt), м
		Координаты, м		R, м	Координаты, м		R, м			
		X	Y		X	Y				
1	2	3	4	5	6	7	8	9	10	11
59:13:0260109:3	н205	–	–	–	39517 3.31	21924 46.67	–	Метод спутниковых	0.10	$Mt = \sqrt{(0.07^2 + 0.07^2)} = 0.10$

5(1)								геодезических измерений (определений)		
59:13:0260109:35(1)	н206	–	–	–	39516 5.25	21924 48.07	–	Метод спутниковых геодезических измерений (определений)	0.10	$Mt=\sqrt{(0.07^2+0.07^2)}=0.10$
59:13:0260109:35(1)	н207	–	–	–	39516 4.25	21924 43.07	–	Метод спутниковых геодезических измерений (определений)	0.10	$Mt=\sqrt{(0.07^2+0.07^2)}=0.10$
59:13:0260109:35(1)	н208	–	–	–	39517 2.44	21924 41.62	–	Метод спутниковых геодезических измерений (определений)	0.10	$Mt=\sqrt{(0.07^2+0.07^2)}=0.10$
59:13:0260109:35(1)	н205	–	–	–	39517 3.31	21924 46.67	–	Метод спутниковых геодезических измерений (определений)	0.10	$Mt=\sqrt{(0.07^2+0.07^2)}=0.10$

2. Характеристики здания, сооружения, объекта незавершенного строительства с кадастровым номером (обозначением) 59:13:0260109:35

№ п/п	Наименование характеристики	Значение характеристики
1	2	3
1	Вид объекта недвижимости	Здание
2	Ранее присвоенный государственный учетный номер здания, сооружения, объекта незавершенного	–

	строительства (кадастровый, инвентарный или условный номер)	
3	Кадастровый номер земельного участка (земельных участков), в границах которого (которых) расположено здание, сооружение, объект незавершенного строительства	59:13:0260109:12
4	Номер кадастрового квартала (кадастровых кварталов), в пределах которого (которых) расположено здание, сооружение, объект незавершенного строительства	59:13:0260109
5	Адрес здания, сооружения, объекта незавершенного строительства	–
	Местоположение здания, сооружения, объекта незавершенного строительства	Пермский край, Бардымский р-н, Краснояр 1 с, Набережная ул, 2 д
	Дополнительные сведения о местоположении	–
6	Иные сведения	–

Описание местоположения здания, сооружения, объекта незавершенного строительства на земельном участке

**1. Сведения о характерных точках контура
вид объекта недвижимости (здание, сооружение, объект незавершенного строительства)**

Здание

кадастровый номер (обозначение) 59:13:0260109:36

Зона № МСК-59, зона 2

Номер контура	Номера характерных точек контура	Существующие			Уточненные			Метод определения координат	Средняя квадратическая погрешность определения координат характерной точки (Mt), м	Формулы, примененные для расчета средней квадратической погрешности определения координат характерной точки (Mt), м
		Координаты, м		R, м	Координаты, м		R, м			
		X	Y		X	Y				
1	2	3	4	5	6	7	8	9	10	11
59:13:0260109:3	н211	–	–	–	39519 4.01	21924 36.33	–	Метод спутниковых	0.10	$Mt = \sqrt{(0.07^2 + 0.07^2)} = 0.10$

6(1)								геодезических измерений (определений)		
59:13:0260109:36(1)	н212	–	–	–	39519 2.98	21924 32.50	–	Метод спутниковых геодезических измерений (определений)	0.10	$Mt=\sqrt{(0.07^2+0.07^2)}=0.10$
59:13:0260109:36(1)	н213	–	–	–	39519 8.62	21924 31.00	–	Метод спутниковых геодезических измерений (определений)	0.10	$Mt=\sqrt{(0.07^2+0.07^2)}=0.10$
59:13:0260109:36(1)	н214	–	–	–	39519 9.64	21924 34.83	–	Метод спутниковых геодезических измерений (определений)	0.10	$Mt=\sqrt{(0.07^2+0.07^2)}=0.10$
59:13:0260109:36(1)	н211	–	–	–	39519 4.01	21924 36.33	–	Метод спутниковых геодезических измерений (определений)	0.10	$Mt=\sqrt{(0.07^2+0.07^2)}=0.10$
–	–	–	–	–	–	–	–	–	–	–
59:13:0260109:36(2)	н209	–	–	–	39520 0.93	21924 39.70	–	Метод спутниковых геодезических измерений (определений)	0.10	$Mt=\sqrt{(0.07^2+0.07^2)}=0.10$

59:13 :0260 109:3 6(2)	н210	–	–	–	39519 5.30	21924 41.21	–	Метод спутниковых геодезических измерений (определений)	0.10	$Mt=\sqrt{(0.07^2+0.07^2)}=0.10$
59:13 :0260 109:3 6(2)	н211	–	–	–	39519 4.01	21924 36.33	–	Метод спутниковых геодезических измерений (определений)	0.10	$Mt=\sqrt{(0.07^2+0.07^2)}=0.10$
59:13 :0260 109:3 6(2)	н212	–	–	–	39519 2.98	21924 32.50	–	Метод спутниковых геодезических измерений (определений)	0.10	$Mt=\sqrt{(0.07^2+0.07^2)}=0.10$
59:13 :0260 109:3 6(2)	н213	–	–	–	39519 8.62	21924 31.00	–	Метод спутниковых геодезических измерений (определений)	0.10	$Mt=\sqrt{(0.07^2+0.07^2)}=0.10$
59:13 :0260 109:3 6(2)	н214	–	–	–	39519 9.64	21924 34.83	–	Метод спутниковых геодезических измерений (определений)	0.10	$Mt=\sqrt{(0.07^2+0.07^2)}=0.10$
59:13 :0260 109:3 6(2)	н209	–	–	–	39520 0.93	21924 39.70	–	Метод спутниковых геодезических измерений	0.10	$Mt=\sqrt{(0.07^2+0.07^2)}=0.10$

									определения координат характерной точки (Mt), м	характерной точки (Mt), м
1	2	3	4	5	6	7	8	9	10	11
59:13:0260109:38(1)	н215	–	–	–	395273.27	2192418.91	–	Метод спутниковых геодезических измерений (определений)	0.10	$Mt=\sqrt{(0.07^2+0.07^2)}=0.10$
59:13:0260109:38(1)	н216	–	–	–	395265.57	2192421.01	–	Метод спутниковых геодезических измерений (определений)	0.10	$Mt=\sqrt{(0.07^2+0.07^2)}=0.10$
59:13:0260109:38(1)	н217	–	–	–	395263.04	2192411.29	–	Метод спутниковых геодезических измерений (определений)	0.10	$Mt=\sqrt{(0.07^2+0.07^2)}=0.10$
59:13:0260109:38(1)	н218	–	–	–	395270.53	2192409.19	–	Метод спутниковых геодезических измерений (определений)	0.10	$Mt=\sqrt{(0.07^2+0.07^2)}=0.10$
59:13:0260109:38(1)	н215	–	–	–	395273.27	2192418.91	–	Метод спутниковых геодезических измерений	0.10	$Mt=\sqrt{(0.07^2+0.07^2)}=0.10$

									определения координат характерной точки (Mt), м	характерной точки (Mt), м
1	2	3	4	5	6	7	8	9	10	11
59:13:0260109:32(1)	н219	–	–	–	395307.95	2192405.28	–	Метод спутниковых геодезических измерений (определений)	0.10	$Mt=\sqrt{(0.07^2+0.07^2)}=0.10$
59:13:0260109:32(1)	н220	–	–	–	395301.41	2192407.13	–	Метод спутниковых геодезических измерений (определений)	0.10	$Mt=\sqrt{(0.07^2+0.07^2)}=0.10$
59:13:0260109:32(1)	н221	–	–	–	395298.87	2192398.09	–	Метод спутниковых геодезических измерений (определений)	0.10	$Mt=\sqrt{(0.07^2+0.07^2)}=0.10$
59:13:0260109:32(1)	н222	–	–	–	395303.01	2192396.93	–	Метод спутниковых геодезических измерений (определений)	0.10	$Mt=\sqrt{(0.07^2+0.07^2)}=0.10$
59:13:0260109:32(1)	н223	–	–	–	395302.42	2192394.83	–	Метод спутниковых геодезических измерений	0.10	$Mt=\sqrt{(0.07^2+0.07^2)}=0.10$

								(определений)		
59:13:0260109:32(1)	н224	–	–	–	395304.83	2192394.15	–	Метод спутниковых геодезических измерений (определений)	0.10	$Mt=\sqrt{(0.07^2+0.07^2)}=0.10$
59:13:0260109:32(1)	н225	–	–	–	395305.41	2192396.25	–	Метод спутниковых геодезических измерений (определений)	0.10	$Mt=\sqrt{(0.07^2+0.07^2)}=0.10$
59:13:0260109:32(1)	н219	–	–	–	395307.95	2192405.28	–	Метод спутниковых геодезических измерений (определений)	0.10	$Mt=\sqrt{(0.07^2+0.07^2)}=0.10$

2. Характеристики здания, сооружения, объекта незавершенного строительства с кадастровым номером (обозначением) 59:13:0260109:32

№ п/п	Наименование характеристики	Значение характеристики
1	2	3
1	Вид объекта недвижимости	Здание
2	Ранее присвоенный государственный учетный номер здания, сооружения, объекта незавершенного строительства (кадастровый, инвентарный или условный номер)	–
3	Кадастровый номер земельного участка (земельных участков), в границах которого (которых) расположено здание, сооружение, объект незавершенного строительства	59:13:0260109:16
4	Номер кадастрового квартала (кадастровых кварталов), в пределах которого (которых) расположено здание,	59:13:0260109

	сооружение, объект незавершенного строительства	
5	Адрес здания, сооружения, объекта незавершенного строительства	–
	Местоположение здания, сооружения, объекта незавершенного строительства	Пермский край, Бардымский р-н, Краснояр 1 с, Набережная ул, 10 д
	Дополнительные сведения о местоположении	–
6	Иные сведения	–

Описание местоположения здания, сооружения, объекта незавершенного строительства на земельном участке

**1. Сведения о характерных точках контура
вид объекта недвижимости (здание, сооружение, объект незавершенного строительства)
Здание
кадастровый номер (обозначение) 59:13:0260109:33
Зона № МСК-59, зона 2**

Номер контура	Номера характерных точек контура	Существующие			Уточненные			Метод определения координат	Средняя квадратическая погрешность определения координат характерной точки (Mt), м	Формулы, примененные для расчета средней квадратической погрешности определения координат характерной точки (Mt), м
		Координаты, м		R, м	Координаты, м		R, м			
		X	Y		X	Y				
1	2	3	4	5	6	7	8	9	10	11
59:13:0260109:33(1)	н226	–	–	–	39535 3.06	21923 90.16	–	Метод спутниковых геодезических измерений (определений)	0.10	$Mt=\sqrt{(0.07^2+0.07^2)}=0.10$
59:13:0260109:33(1)	н227	–	–	–	39534 4.29	21923 93.22	–	Метод спутниковых геодезических измерений	0.10	$Mt=\sqrt{(0.07^2+0.07^2)}=0.10$

								(определений)		
59:13:0260109:33(1)	н228	–	–	–	39534 0.72	21923 83.67	–	Метод спутниковых геодезических измерений (определений)	0.10	$Mt=\sqrt{(0.07^2+0.07^2)}=0.10$
59:13:0260109:33(1)	н229	–	–	–	39534 9.59	21923 80.36	–	Метод спутниковых геодезических измерений (определений)	0.10	$Mt=\sqrt{(0.07^2+0.07^2)}=0.10$
59:13:0260109:33(1)	н226	–	–	–	39535 3.06	21923 90.16	–	Метод спутниковых геодезических измерений (определений)	0.10	$Mt=\sqrt{(0.07^2+0.07^2)}=0.10$

2. Характеристики здания, сооружения, объекта незавершенного строительства с кадастровым номером (обозначением) 59:13:0260109:33

№ п/п	Наименование характеристики	Значение характеристики
1	2	3
1	Вид объекта недвижимости	Здание
2	Ранее присвоенный государственный учетный номер здания, сооружения, объекта незавершенного строительства (кадастровый, инвентарный или условный номер)	–
3	Кадастровый номер земельного участка (земельных участков), в границах которого (которых) расположено здание, сооружение, объект незавершенного строительства	59:13:0260109:17
4	Номер кадастрового квартала (кадастровых кварталов), в пределах которого (которых) расположено здание,	59:13:0260109

	сооружение, объект незавершенного строительства	
5	Адрес здания, сооружения, объекта незавершенного строительства	–
	Местоположение здания, сооружения, объекта незавершенного строительства	Пермский край, Бардымский р-н, Краснояр 1 с, Набережная ул, 12 д
	Дополнительные сведения о местоположении	–
6	Иные сведения	–

Описание местоположения здания, сооружения, объекта незавершенного строительства на земельном участке

**1. Сведения о характерных точках контура
вид объекта недвижимости (здание, сооружение, объект незавершенного строительства)
Здание
кадастровый номер (обозначение) 59:13:0260109:34
Зона № МСК-59, зона 2**

Номер контура	Номера характерных точек контура	Существующие			Уточненные			Метод определения координат	Средняя квадратическая погрешность определения координат характерной точки (Mt), м	Формулы, примененные для расчета средней квадратической погрешности определения координат характерной точки (Mt), м
		Координаты, м		R, м	Координаты, м		R, м			
		X	Y		X	Y				
1	2	3	4	5	6	7	8	9	10	11
59:13:0260109:34(1)	н230	–	–	–	39538 7.75	21923 76.71	–	Метод спутниковых геодезических измерений (определений)	0.10	$Mt=\sqrt{(0.07^2+0.07^2)}=0.10$
59:13:0260109:34(1)	н231	–	–	–	39538 0.15	21923 79.97	–	Метод спутниковых геодезических измерений	0.10	$Mt=\sqrt{(0.07^2+0.07^2)}=0.10$

								(определений)		
59:13:0260109:34(1)	н232	–	–	–	39537 6.41	21923 71.24	–	Метод спутниковых геодезических измерений (определений)	0.10	$Mt=\sqrt{(0.07^2+0.07^2)}=0.10$
59:13:0260109:34(1)	н233	–	–	–	39538 4.01	21923 67.98	–	Метод спутниковых геодезических измерений (определений)	0.10	$Mt=\sqrt{(0.07^2+0.07^2)}=0.10$
59:13:0260109:34(1)	н230	–	–	–	39538 7.75	21923 76.71	–	Метод спутниковых геодезических измерений (определений)	0.10	$Mt=\sqrt{(0.07^2+0.07^2)}=0.10$

2. Характеристики здания, сооружения, объекта незавершенного строительства с кадастровым номером (обозначением) 59:13:0260109:34

№ п/п	Наименование характеристики	Значение характеристики
1	2	3
1	Вид объекта недвижимости	Здание
2	Ранее присвоенный государственный учетный номер здания, сооружения, объекта незавершенного строительства (кадастровый, инвентарный или условный номер)	–
3	Кадастровый номер земельного участка (земельных участков), в границах которого (которых) расположено здание, сооружение, объект незавершенного строительства	59:13:0260109:18
4	Номер кадастрового квартала (кадастровых кварталов), в пределах которого (которых) расположено здание,	59:13:0260109

	сооружение, объект незавершенного строительства	
5	Адрес здания, сооружения, объекта незавершенного строительства	–
	Местоположение здания, сооружения, объекта незавершенного строительства	Пермский край, Бардымский р-н, Краснояр 1 с, Набережная ул, 14 д
	Дополнительные сведения о местоположении	–
6	Иные сведения	–

Описание местоположения здания, сооружения, объекта незавершенного строительства на земельном участке

**1. Сведения о характерных точках контура
вид объекта недвижимости (здание, сооружение, объект незавершенного строительства)
Здание
кадастровый номер (обозначение) 59:13:0260109:30
Зона № МСК-59, зона 2**

Номер контура	Номера характерных точек контура	Существующие			Уточненные			Метод определения координат	Средняя квадратическая погрешность определения координат характерной точки (Mt), м	Формулы, примененные для расчета средней квадратической погрешности определения координат характерной точки (Mt), м
		Координаты, м		R, м	Координаты, м		R, м			
		X	Y		X	Y				
1	2	3	4	5	6	7	8	9	10	11
59:13:0260109:30(1)	н234	–	–	–	395138.07	2192398.60	–	Метод спутниковых геодезических измерений (определений)	0.10	–
59:13:0260109:30(1)	н235	–	–	–	395139.07	2192406.08	–	Метод спутниковых геодезических измерений	0.10	–

								(определений)		
59:13:0260109:30(1)	н236	–	–	–	395127.19	2192407.67	–	Метод спутниковых геодезических измерений (определений)	0.10	–
59:13:0260109:30(1)	н237	–	–	–	395126.19	2192400.19	–	Метод спутниковых геодезических измерений (определений)	0.10	–
59:13:0260109:30(1)	н234	–	–	–	395138.07	2192398.60	–	Метод спутниковых геодезических измерений (определений)	0.10	–

2. Характеристики здания, сооружения, объекта незавершенного строительства с кадастровым номером (обозначением) 59:13:0260109:30

№ п/п	Наименование характеристики	Значение характеристики
1	2	3
1	Вид объекта недвижимости	Здание
2	Ранее присвоенный государственный учетный номер здания, сооружения, объекта незавершенного строительства (кадастровый, инвентарный или условный номер)	–
3	Кадастровый номер земельного участка (земельных участков), в границах которого (которых) расположено здание, сооружение, объект незавершенного строительства	59:13:0260109:40
4	Номер кадастрового квартала (кадастровых кварталов), в пределах которого (которых) расположено здание,	59:13:0260109

	сооружение, объект незавершенного строительства	
5	Адрес здания, сооружения, объекта незавершенного строительства	Пермский край, Бардымский р-н, Краснояр-1 с, Ленина ул, 98 д
	Местоположение здания, сооружения, объекта незавершенного строительства	–
	Дополнительные сведения о местоположении	–
6	Иные сведения	–

Сведения о зданиях, сооружениях, объектах незавершенного строительства, необходимые для исправления реестровых ошибок в сведениях об описании их местоположения

**1. Сведения о характерных точках контура здания, сооружения, объекта незавершенного строительства с кадастровым номером 59:13:0260109:42
Зона № МСК-59, зона 2**

Номер контура	Номер характерных точек контура	Существующие			Уточненные			Метод определения координат	Средняя квадратическая погрешность определения координат характерной точки (Mt), м	Формулы, примененные для расчета средней квадратической погрешности определения координат характерной точки (Mt), м
		Координаты, м		R, м	Координаты, м		R, м			
		X	Y		X	Y				
1	2	3	4	5	6	7	8	9	10	11
59:13:0260109:42(1)	n188	–	–	–	395126.42	2192351.69	–	Метод спутниковых геодезических измерений (определений)	0.10	$Mt = \sqrt{(0.07^2 + 0.07^2)} = 0.10$
59:13:0260109:42(1)	n189	–	–	–	395132.68	2192349.40	–	Метод спутниковых геодезических измерений (определений)	0.10	$Mt = \sqrt{(0.07^2 + 0.07^2)} = 0.10$

59:13 :0260 109:4 2(1)	н190	–	–	–	39513 6.05	21923 58.60	–	ений) Метод спутник овых геодезич еских измерен ий (определ ений)	0.10	$Mt=\sqrt{(0.07^2+0.07^2)}=0.10$
59:13 :0260 109:4 2(1)	н191	–	–	–	39513 3.67	21923 59.48	–	Метод спутник овых геодезич еских измерен ий (определ ений)	0.10	$Mt=\sqrt{(0.07^2+0.07^2)}=0.10$
59:13 :0260 109:4 2(1)	н192	–	–	–	39513 4.42	21923 61.54	–	Метод спутник овых геодезич еских измерен ий (определ ений)	0.10	$Mt=\sqrt{(0.07^2+0.07^2)}=0.10$
59:13 :0260 109:4 2(1)	н193	–	–	–	39513 0.56	21923 62.96	–	Метод спутник овых геодезич еских измерен ий (определ ений)	0.10	$Mt=\sqrt{(0.07^2+0.07^2)}=0.10$
59:13 :0260 109:4 2(1)	н194	–	–	–	39512 9.80	21923 60.90	–	Метод спутник овых геодезич еских измерен ий (определ ений)	0.10	$Mt=\sqrt{(0.07^2+0.07^2)}=0.10$
59:13 :0260 109:4 2(1)	н188	–	–	–	39512 6.42	21923 51.69	–	Метод спутник овых геодезич еских измерен	0.10	$Mt=\sqrt{(0.07^2+0.07^2)}=0.10$

								ий (определ ений)		
–	–	–	–	–	–	–	–	–	–	–
59:13 :0260 109:4 2(2)	н188	–	–	–	39512 6.42	21923 51.69	–	Метод спутник овых геодезич еских измерен ий (определ ений)	0.10	$Mt=\sqrt{(0.07^2+0.07^2)}=0.10$
59:13 :0260 109:4 2(2)	н189	–	–	–	39513 2.68	21923 49.40	–	Метод спутник овых геодезич еских измерен ий (определ ений)	0.10	$Mt=\sqrt{(0.07^2+0.07^2)}=0.10$
59:13 :0260 109:4 2(2)	н190	–	–	–	39513 6.05	21923 58.60	–	Метод спутник овых геодезич еских измерен ий (определ ений)	0.10	$Mt=\sqrt{(0.07^2+0.07^2)}=0.10$
59:13 :0260 109:4 2(2)	н191	–	–	–	39513 3.67	21923 59.48	–	Метод спутник овых геодезич еских измерен ий (определ ений)	0.10	$Mt=\sqrt{(0.07^2+0.07^2)}=0.10$
59:13 :0260 109:4 2(2)	н194	–	–	–	39512 9.80	21923 60.90	–	Метод спутник овых геодезич еских измерен ий (определ ений)	0.10	$Mt=\sqrt{(0.07^2+0.07^2)}=0.10$
59:13 :0260 109:4	н188	–	–	–	39512 6.42	21923 51.69	–	Метод спутник овых	0.10	$Mt=\sqrt{(0.07^2+0.07^2)}=0.10$

2(2)								геодезических измерений (определений)		
–	–	–	–	–	–	–	–	–	–	–
59:13:0260109:42(3)	195	395126.08	2192351.76	–	–	–	–	Метод спутниковых геодезических измерений (определений)	0.10	$Mt=\sqrt{(0.07^2+0.07^2)}=0.10$
59:13:0260109:42(3)	196	395132.30	2192349.39	–	–	–	–	Метод спутниковых геодезических измерений (определений)	0.10	$Mt=\sqrt{(0.07^2+0.07^2)}=0.10$
59:13:0260109:42(3)	197	395135.79	2192358.54	–	–	–	–	Метод спутниковых геодезических измерений (определений)	0.10	$Mt=\sqrt{(0.07^2+0.07^2)}=0.10$
59:13:0260109:42(3)	198	395133.42	2192359.45	–	–	–	–	Метод спутниковых геодезических измерений (определений)	0.10	$Mt=\sqrt{(0.07^2+0.07^2)}=0.10$
59:13:0260109:42(3)	199	395134.21	2192361.51	–	–	–	–	Метод спутниковых геодезических измерений (определений)	0.10	$Mt=\sqrt{(0.07^2+0.07^2)}=0.10$

59:13:0260109:42(3)	200	395130.36	2192362.97	—	—	—	—	Метод спутниковых геодезических измерений (определений)	0.10	$Mt=\sqrt{(0.07^2+0.07^2)}=0.10$
59:13:0260109:42(3)	195	395126.08	2192351.76	—	—	—	—	Метод спутниковых геодезических измерений (определений)	0.10	$Mt=\sqrt{(0.07^2+0.07^2)}=0.10$

2. Иные сведения о здании, сооружении, объекте незавершенного строительства с кадастровым номером 59:13:0260109:42

Земельный участок, на котором расположен данный ОН 59:13:0260109:41

Предусматривается исправление реестровой ошибки в координатах здания, так как фактическое местоположение здания не соответствует сведениям ЕГРН.

Схема границ земельных участков

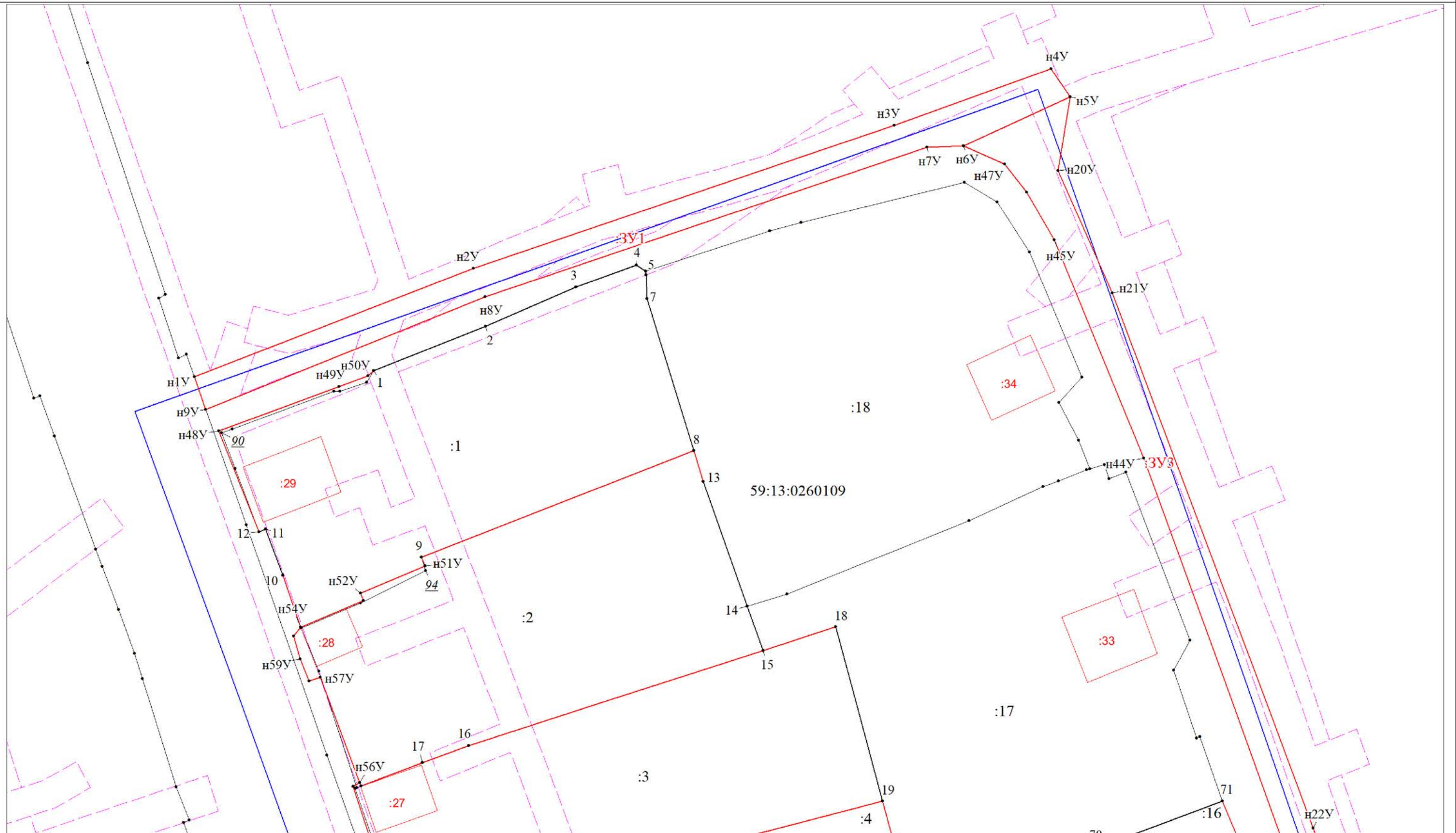
Схема расположения листов



Масштаб 1:3050

Условные обозначения

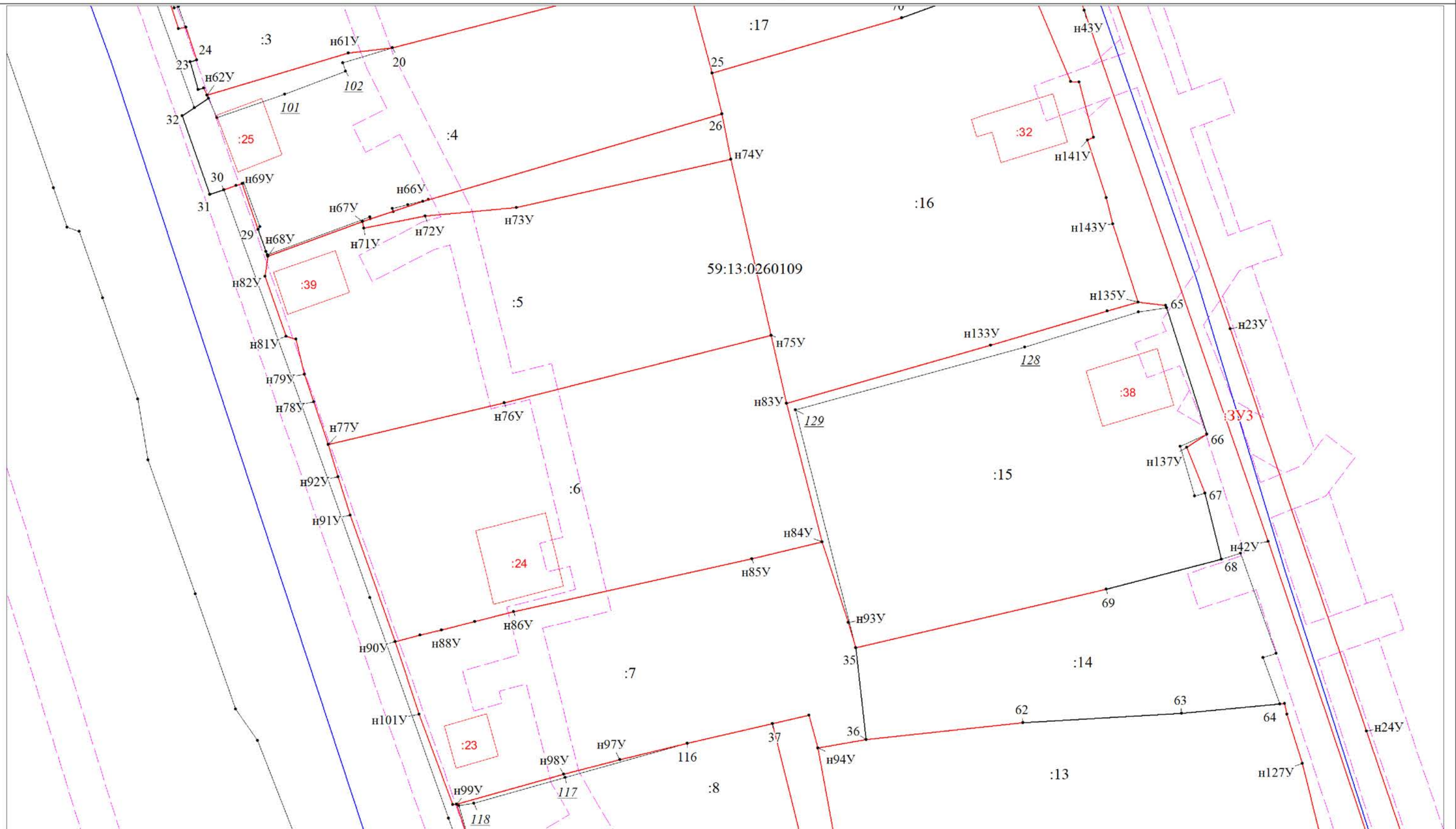
Схема границ земельных участков



Масштаб 1:500

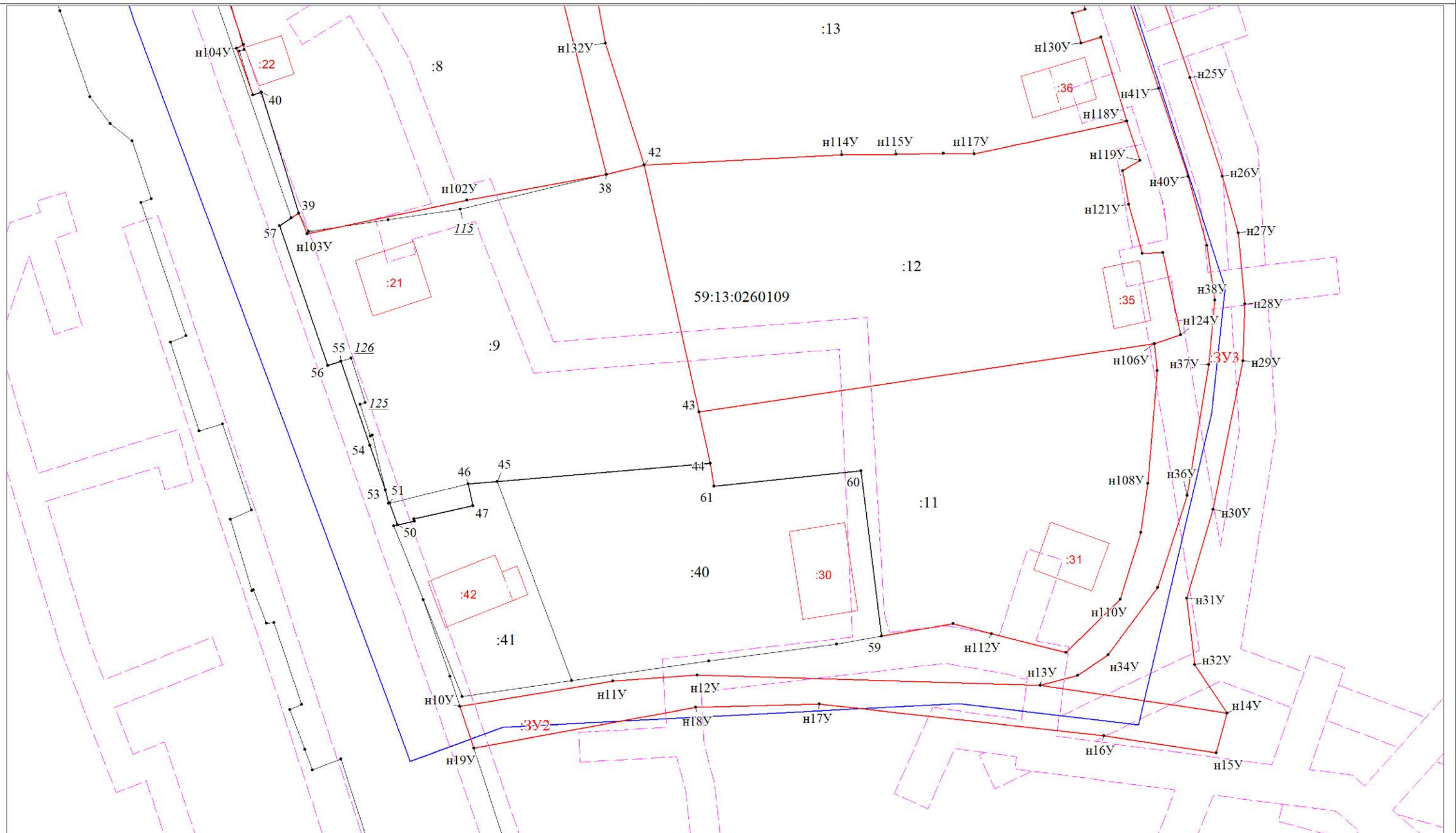
Условные обозначения

Схема границ земельных участков



Масштаб 1:500
Условные обозначения




















Схема границ земельных участков






















Масштаб 1:500

Условные обозначения

Условные обозначения:

№ п/п	Название условного знака	Изображение	Описание изображения
1	2	3	4
1	Границы земельного участка		для изображения применяются условные знаки №2, №3
2	Часть границы земельного участка: а) существующая часть границы		сплошная линия черного цвета толщиной 0,2 мм
	б) вновь образованная или уточненная часть границы		сплошная линия красного цвета толщиной 0,2 мм (допускается линия черного цвета, выделенная маркером красного цвета, шириной до 3,0 мм)
3	Характерная точка границы земельного участка		круг черного цвета диаметром 1,5 мм
4	Контур здания, сооружения, объекта незавершенного строительства, размеры которого могут быть переданы в масштабе графической части		для изображения применяются условные знаки №6, №7
5	Контур здания, сооружения, объекта незавершенного строительства, размеры которого не могут быть переданы в масштабе графической части		квадрат черного цвета с длиной стороны 3,0 мм
	Контур сооружения, объекта незавершенного строительства, представляющий собой окружность, размеры которой не могут быть переданы в масштабе графической части		круг черного цвета диаметром 3,0 мм
6	Часть контура здания, сооружения, объекта незавершенного строительства: а) образованного проекцией существующего наземного конструктивного элемента здания, сооружения, объекта незавершенного строительства		сплошная линия черного цвета, толщиной 0,2 мм
	б) образованного проекцией вновь образованного наземного конструктивного элемента здания, сооружения, объекта незавершенного строительства		сплошная линия красного цвета толщиной 0,2 мм (допускается линия черного цвета, выделенная маркером красного цвета, шириной до 3,0 мм)
	в) образованного проекцией существующего надземного конструктивного элемента здания, сооружения, объекта незавершенного строительства		штрихпунктирная линия черного цвета толщиной 0,2 мм с длиной штриха 2,0 мм, с интервалом между штрихами и пунктирами 1,0 мм
	г) образованного проекцией вновь образованного надземного конструктивного элемента здания, сооружения, объекта незавершенного строительства		штрихпунктирная линия красного цвета толщиной 0,2 мм с длиной штриха 2,0 мм, с интервалом между штрихами и пунктирами 1,0 мм
	д) образованного проекцией существующего подземного конструктивного элемента здания, сооружения, объекта незавершенного строительства		штрихпунктирная линия черного цвета толщиной 0,2 мм, длиной штриха 2,0 мм, интервалом между штрихами и пунктирами 1,0 мм
	е) образованного проекцией вновь образованного подземного конструктивного элемента здания, сооружения, объекта незавершенного строительства		штрихпунктирная линия красного цвета толщиной 0,2 мм, длиной штриха 2,0 мм, интервалом между штрихами и пунктирами 1,0 мм
7	Характерная точка контура здания		круг черного цвета диаметром 1,0 мм
8	Пункт геодезической основы: а) пункт государственной геодезической сети		равносторонний треугольник со стороной 3,0 мм с точкой внутри
	б) пункт опорной межевой сети		квадрат со стороной 2,0 мм с точкой внутри
9	Точка съемочного обоснования		окружность диаметром 1,0 мм с точкой внутри
10	Направления геодезических построений при создании съемочного обоснования		сплошная линия черного цвета толщиной 0,5 мм
11	Направления геодезических построений при определении координат характерных точек границ земельного участка		сплошная линия черного цвета со стрелкой толщиной 0,2 мм

Условные обозначения:

№ п/п	Название условного знака	Изображение	Описание изображения
1	2	3	4
1	Границы земельного участка		для изображения применяются условные знаки №2, №3
2	Часть границы земельного участка: а) существующая часть границы		сплошная линия черного цвета толщиной 0,2 мм
	б) вновь образованная или уточненная часть границы		сплошная линия красного цвета толщиной 0,2 мм (допускается линия черного цвета, выделенная маркером красного цвета, шириной до 3,0 мм)
3	Характерная точка границы земельного участка		круг черного цвета диаметром 1,5 мм
4	Контур здания, сооружения, объекта незавершенного строительства, размеры которого могут быть переданы в масштабе графической части		для изображения применяются условные знаки №6, №7
5	Контур здания, сооружения, объекта незавершенного строительства, размеры которого не могут быть переданы в масштабе графической части		квадрат черного цвета с длиной стороны 3,0 мм
	Контур сооружения, объекта незавершенного строительства, представляющий собой окружность, размеры которой не могут быть переданы в масштабе графической части		круг черного цвета диаметром 3,0 мм
6	Часть контура здания, сооружения, объекта незавершенного строительства: а) образованного проекцией существующего наземного конструктивного элемента здания, сооружения, объекта незавершенного строительства		сплошная линия черного цвета, толщиной 0,2 мм
	б) образованного проекцией вновь образованного наземного конструктивного элемента здания, сооружения, объекта незавершенного строительства		сплошная линия красного цвета толщиной 0,2 мм (допускается линия черного цвета, выделенная маркером красного цвета, шириной до 3,0 мм)
	в) образованного проекцией существующего надземного конструктивного элемента здания, сооружения, объекта незавершенного строительства		штрихпунктирная линия черного цвета толщиной 0,2 мм с длиной штриха 2,0 мм, с интервалом между штрихами и пунктирами 1,0 мм
	г) образованного проекцией вновь образованного надземного конструктивного элемента здания, сооружения, объекта незавершенного строительства		штрихпунктирная линия красного цвета толщиной 0,2 мм с длиной штриха 2,0 мм, с интервалом между штрихами и пунктирами 1,0 мм
	д) образованного проекцией существующего подземного конструктивного элемента здания, сооружения, объекта незавершенного строительства		штрихпунктирная линия черного цвета толщиной 0,2 мм, длиной штриха 2,0 мм, интервалом между штрихами и пунктирами 1,0 мм
	е) образованного проекцией вновь образованного подземного конструктивного элемента здания, сооружения, объекта незавершенного строительства		штрихпунктирная линия красного цвета толщиной 0,2 мм, длиной штриха 2,0 мм, интервалом между штрихами и пунктирами 1,0 мм
7	Характерная точка контура здания		круг черного цвета диаметром 1,0 мм
8	Пункт геодезической основы: а) пункт государственной геодезической сети		равносторонний треугольник со стороной 3,0 мм с точкой внутри
	б) пункт опорной межевой сети		квадрат со стороной 2,0 мм с точкой внутри
9	Точка съемочного обоснования		окружность диаметром 1,0 мм с точкой внутри
10	Направления геодезических построений при создании съемочного обоснования		сплошная линия черного цвета толщиной 0,5 мм
11	Направления геодезических построений при определении координат характерных точек границ земельного участка		сплошная линия черного цвета со стрелкой толщиной 0,2 мм