

# КАРТА-ПЛАН ТЕРРИТОРИИ

59:13:0060211

(номер кадастрового квартала (номера смежных кадастровых кварталов), являющегося (являющихся) территорией, на которой выполняются комплексные кадастровые работы)

Дата подготовки карты-плана территории 23.03.2022 г.

## Пояснительная записка

### 1. Сведения о заказчике

УПРАВЛЕНИЕ ЗИВ АДМИНИСТРАЦИИ БАРДЫМСКОГО МУНИЦИПАЛЬНОГО ОКРУГА,  
ИНН: 5959005642, ОГРН: 1205900031578

(полное наименование органа местного самоуправления муниципального района или городского округа, органа исполнительной власти города федерального значения Москвы, Санкт-Петербурга или Севастополя, основной государственный регистрационный номер, идентификационный номер налогоплательщика)

### Постановление

(сведения об утверждении карты-плана территории)

### 2. Сведения о кадастровом инженерере:

Фамилия, имя, отчество (при наличии отчества): Кантуганова Гульнур Наилевна

Страховой номер индивидуального лицевого счета: 14969414717

Контактный телефон: 8(34292)24002

Адрес электронной почты и почтовый адрес, по которым осуществляется связь с кадастровым инженером: 618150, Пермский край, Бардымский район, с.Барда, ул. Куйбышева,16, barda\_fil@ctipk.ru

Наименование саморегулируемой организации кадастровых инженеров (СРО), членом которой является кадастровый инженер: СРО ассоциация кадастровых инженеров "Содружество"

Номер регистрации в государственном реестре лиц, осуществляющих кадастровую деятельность: 35339

Сокращенное наименование юридического лица, если кадастровый инженер является работником юридического лица: Осинский филиал ГБУ "ЦТИПК", 614045, Россия, г.Пермь, ул.Куйбышева,д.82

### 3. Основания выполнения комплексных кадастровых работ

Муниципальный контракт №0156600171210000010013 от 24.09.2021

(наименование и реквизиты государственного или муниципального контракта на выполнение комплексных кадастровых работ)

### 4. Перечень документов, использованных при подготовке карты-плана территории

№ п/п	Наименование документа	Реквизиты документа
1	2	3
1	Каталог координат опорно-межевых знаков	№102 от 27.05.2015
2	Проектная документация	№3-2022-ПМТ от 01.01.2022
3	Чертеж межевания территории	№3-2022-ПМТ от 01.01.2022
4	Постановление	№292-01-02-419-п от 23.03.2022
5	Сопроводительное	№3.7-60/2021-303 от 15.12.2021
6	Кадастровый план территории	№КУВИ-001/2021-760124 от 01.12.2021
7	Выписка из ЕГРН	№КУВИ-002/2021-154760446 от 24.11.2021
8	Выписка из ЕГРН	№КУВИ-002/2021-154760225 от 23.11.2021
9	Выписка из ЕГРН	№КУВИ-002/2021-154760385 от 24.11.2021
10	Выписка из ЕГРН	№КУВИ-002/2021-154760243 от 24.11.2021
11	Выписка из ЕГРН	№КУВИ-002/2021-154760409 от 24.11.2021
12	Выписка из ЕГРН	№КУВИ-002/2021-154760322 от 24.11.2021
13	Выписка из ЕГРН	№КУВИ-002/2021-154760295 от 24.11.2021

14	Выписка из ЕГРН	№КУВИ-002/2021-154885928 от 24.11.2021
15	Выписка из ЕГРН	№КУВИ-002/2021-154886015 от 24.11.2021
16	Выписка из ЕГРН	№КУВИ-002/2021-154885998 от 24.11.2021
17	Выписка из ЕГРН	№КУВИ-002/2021-154885894 от 24.11.2021
18	Выписка из ЕГРН	№КУВИ-002/2021-154885427 от 24.11.2021
19	Выписка из ЕГРН	№КУВИ-002/2021-154885742 от 24.11.2021
20	Выписка из ЕГРН	№КУВИ-002/2021-154886044 от 24.11.2021
21	Выписка из ЕГРН	№КУВИ-002/2021-154885881 от 24.11.2021
22	Выписка из ЕГРН	№КУВИ-002/2021-154885538 от 24.11.2021
23	Выписка из ЕГРН	№КУВИ-002/2021-154885970 от 24.11.2021
24	Выписка из ЕГРН	№КУВИ-002/2021-154892423 от 24.11.2021
25	Выписка из ЕГРН	№КУВИ-002/2021-154892303 от 24.11.2021
26	Выписка из ЕГРН	№КУВИ-002/2021-154892374 от 24.11.2021
27	Выписка из ЕГРН	№КУВИ-002/2021-154892501 от 24.11.2021
28	Выписка из ЕГРН	№КУВИ-002/2021-154892312 от 24.11.2021
29	Выписка из ЕГРН	№КУВИ-002/2021-154892251 от 24.11.2021
30	Выписка из ЕГРН	№КУВИ-002/2021-154892468 от 24.11.2021
31	Выписка из ЕГРН	№КУВИ-002/2021-154892339 от 24.11.2021
32	Выписка из ЕГРН	№КУВИ-002/2021-154892275 от 24.11.2021
33	Выписка из ЕГРН	№КУВИ-002/2021-154892244 от 24.11.2021
34	Выписка из ЕГРН	№КУВИ-002/2021-154897485 от 24.11.2021
35	Выписка из ЕГРН	№КУВИ-002/2021-154897676 от 24.11.2021
36	Выписка из ЕГРН	№КУВИ-002/2021-154897586 от 24.11.2021
37	Выписка из ЕГРН	№КУВИ-002/2021-154897769 от 24.11.2021
38	Выписка из ЕГРН	№КУВИ-002/2021-154897733 от 24.11.2021
39	Выписка из ЕГРН	№КУВИ-002/2021-154897544 от 24.11.2021
40	Выписка из ЕГРН	№КУВИ-002/2021-154897784 от 24.11.2021
41	Выписка из ЕГРН	№КУВИ-002/2021-154897827 от 24.11.2021
42	Выписка из ЕГРН	№КУВИ-002/2021-154897413 от 24.11.2021
43	Выписка из ЕГРН	№КУВИ-002/2021-154902587 от 24.11.2021
44	Выписка из ЕГРН	№КУВИ-002/2021-154902646 от 24.11.2021
45	Выписка из ЕГРН	№КУВИ-002/2021-154902561 от 24.11.2021
46	Выписка из ЕГРН	№КУВИ-002/2021-154902562 от 24.11.2021
47	Выписка из ЕГРН	№КУВИ-002/2021-154902534 от 24.11.2021
48	Выписка из ЕГРН	№КУВИ-002/2021-154902651 от 24.11.2021
49	Выписка из ЕГРН	№КУВИ-002/2021-154902670 от 24.11.2021
50	Выписка из ЕГРН	№КУВИ-002/2021-154902597 от 24.11.2021
51	Выписка из ЕГРН	№КУВИ-002/2021-154902625 от 24.11.2021

**5. Сведения о геодезической основе, использованной при подготовке карты-плана территории**

Система координат –

№ п/п	Название пункта и тип	Класс геодезической сети	Координаты, м		Сведения о состоянии на 30.03.2022		
			Х	У	наружного знака пункта	центра пункта	марки
1	2	3	4	5	6	7	8
1	ОМЗ-276, Труба с маркой	2	397548.20	2190107.07	не обнару	сохран	сохран

					жен	илс я	илс я
2	ОМЗ-277, Труба с маркой	2	397222.84	2190009.68	не обнару жен	сох ран илс я	сох ран илс я
3	ОМЗ-278, Труба с маркой	2	396629.67	2190345.00	не обнару жен	сох ран илс я	сох ран илс я

#### 6. Сведения о средствах измерений

№ п/п	Наименование прибора (инструмента, аппаратуры)	Сведения об утверждении типа измерений	Реквизиты свидетельства о поверке прибора (инструмента, аппаратуры)
1	2	3	4
1	Многочастотная GPS система Trimble R8	5303425767, До 04.07.2022	№С-СЕ/05-07-2021/76397812 от 05.07.2021

#### 7. Пояснения к разделам карты-плана территории

Карта-план территории кадастрового квартала 59:13:0060211, расположенного по адресу: Пермский край, Бардымский муниципальный округ, Бардымское сельское поселение, с. Барда подготовлен с целью определения местоположения границ уточняемых, образуемых и изменяемых земельных участков, уточнения местоположения ранее учтенных зданий.

Карта-план территории выполнен в соответствии с требованиями Федерального закона от 24.07.2007г. № 221-ФЗ "О государственном кадастре недвижимости", Земельного кодекса РФ, и Приказа Минэкономразвития РФ от 21.11.2016г. №734. На основании муниципального контракта №0156600171210000010013 от 24.09.2021г., заключенный с Управлением по земельно-имущественным вопросам Администрации Бардымского муниципального округа Пермского края.

1. В кадастровом квартале 59:13:0060211 расположены 23 земельных участков.

По результатам натурных обследований и выполненной горизонтальной съемки установлено, что на территории межевания согласно требованиям земельного законодательства подлежат уточнению местоположения границ 10 земельных участков с кадастровыми номерами:

59:13:0060211:1, 59:13:0060211:2, 59:13:0060211:4, 59:13:0060211:5, 59:13:0060211:6, 59:13:0060211:10, 59:13:0060211:11, 59:13:0060211:12, 59:13:0060211:24, 59:13:0060211:20.

Изменение границ 4 земельных участков с кадастровыми номерами:

59:13:0060211:18, 59:13:0060211:15, 59:13:0060211:23, 59:13:0060211:21.

Земельные участки с кадастровыми номерами 59:13:0060211:3, 59:13:0060211:7, 59:13:0060211:8, 59:13:0060211:161, 59:13:0060211:13, 59:13:0060211:19, 59:13:0060211:17, 59:13:0060211:16, 59:13:0060211:14 (9) остаются в своих границах.

Карта-план содержит координаты 17 земельных участков.

2. Образованы 3 земельных участка, которые являются земельными участками общего пользования, занятых площадями, улицами, проездами отсутствуют. Вид разрешенного использования образуемых земельных участков указан на основании Правил землепользования и застройки Бардымского муниципального округа Пермского края, утвержденных постановлением администрации Бардымского муниципального округа Пермского края от 21.12.2021 №292-01-02-1923-п.

3. В кадастровом квартале 59:13:0060211 расположены 22 объектов капитального строительства. Координирование зданий на земельных участках предоставлено о 15 следующих объектах с кадастровыми номерами:

59:13:0060211:32, 59:13:0060211:34, 59:13:0060211:35, 59:13:0060211:36, 59:13:0060211:37, 59:13:0060211:40, 59:13:0060211:41, 59:13:0060211:46, 59:13:0060211:31, 59:13:0060211:28,

59:13:0060211:27, 59:13:0060211:26, 59:13:0060211:44, 59:13:0060211:43, 59:13:0060210:55.  
 Уточнены границы 1 объекта капитального строительства с кадастровым номером 59:13:0060211:163.  
 Объекты капитального строительства с кадастровыми номерами 59:13:0060211:29, 59:13:0060211:25 не координированы, так как не обеспечен доступ на земельные участки.  
 Объект капитального строительства с кадастровым номером 59:13:0060211:45 не координирован, так как конфигурация и размеры здания противоречат сведениям ЕГРН.  
 Здания с кадастровыми номерами 59:13:0060211:160, 59:13:0060211:49, 59:13:0060211:162 (3) остаются в своих границах.  
 Карта-план содержит сведения о 16 объектах недвижимости.

### Сведения об уточняемых земельных участках

#### 1. Сведения о характерных точках границы уточняемого земельного участка с кадастровым номером 59:13:0060211:1

Зона № МСК-59, зона 2

Обозначение характерных точек границ	Существующие координаты, м		Уточненные координаты, м		Метод определения координат	Средняя квадратическая погрешность определения координат характерной точки (Mt), м	Формулы, примененные для расчета средней квадратической погрешности определения координат характерной точки (Mt), м
	X	Y	X	Y			
1	2	3	4	5	6	7	8
н47	–	–	397973.09	2192490.13	Метод спутниковых геодезических измерений (определений)	0.10	$Mt = \sqrt{(0.07^2 + 0.07^2)} = 0.10$
н48	–	–	397965.85	2192498.39	Метод спутниковых геодезических измерений (определений)	0.10	$Mt = \sqrt{(0.07^2 + 0.07^2)} = 0.10$
н49	–	–	397961.52	2192503.26	Метод спутниковых геодезических измерений (определений)	0.10	$Mt = \sqrt{(0.07^2 + 0.07^2)} = 0.10$
н50	–	–	397957.57	2192507.81	Метод спутниковых геодезических измерений (определений)	0.10	$Mt = \sqrt{(0.07^2 + 0.07^2)} = 0.10$
н51	–	–	397955.92	2192510.32	Метод спутниковых геодезических измерений (определений)	0.10	$Mt = \sqrt{(0.07^2 + 0.07^2)} = 0.10$
н52	–	–	397946.52	2192523.87	Метод спутниковых геодезических измерений (определений)	0.10	$Mt = \sqrt{(0.07^2 + 0.07^2)} = 0.10$
н53	–	–	397942.31	2192520.69	Метод спутниковых геодезических измерений (определений)	0.10	$Mt = \sqrt{(0.07^2 + 0.07^2)} = 0.10$
н54	–	–	397933.24	2192514.54	Метод спутниковых геодезических измерений (определений)	0.10	$Mt = \sqrt{(0.07^2 + 0.07^2)} = 0.10$
н55	–	–	397930.82	2192512.67	Метод спутниковых геодезических измерений (определений)	0.10	$Mt = \sqrt{(0.07^2 + 0.07^2)} = 0.10$
н56	–	–	397925.27	2192508.29	Метод спутниковых геодезических измерений (определений)	0.10	$Mt = \sqrt{(0.07^2 + 0.07^2)} = 0.10$
н57	–	–	397941.21	2192485.44	Метод спутниковых геодезических измерений (определений)	0.10	$Mt = \sqrt{(0.07^2 + 0.07^2)} = 0.10$
н58	–	–	397944.70	2192481.02	Метод спутниковых геодезических измерений (определений)	0.10	$Mt = \sqrt{(0.07^2 + 0.07^2)} = 0.10$
н59	–	–	397952.62	2192471.12	Метод спутниковых геодезических измерений (определений)	0.10	$Mt = \sqrt{(0.07^2 + 0.07^2)} = 0.10$

н60	–	–	397958.9 7	2192476. 09	Метод спутниковых геодезических измерений (определений)	0.10	$Mt = \sqrt{(0.07^2 + 0.07^2)} = 0.10$
н61	–	–	397960.3 6	2192475. 51	Метод спутниковых геодезических измерений (определений)	0.10	$Mt = \sqrt{(0.07^2 + 0.07^2)} = 0.10$
н62	–	–	397975.5 0	2192487. 24	Метод спутниковых геодезических измерений (определений)	0.10	$Mt = \sqrt{(0.07^2 + 0.07^2)} = 0.10$
н47	–	–	397973.0 9	2192490. 13	Метод спутниковых геодезических измерений (определений)	0.10	$Mt = \sqrt{(0.07^2 + 0.07^2)} = 0.10$

**2. Сведения о частях границ уточняемого земельного участка с кадастровым номером 59:13:0060211:1**

Обозначение части границ		Горизонтальное проложение (S), м	Описание прохождения части границ	Отметка о наличии земельного спора о местоположении границ земельного участка
от т.	до т.			
1	2	3	4	5
н47	н48	10.98	–	–
н48	н49	6.52	–	–
н49	н50	6.03	–	–
н50	н51	3.00	–	–
н51	н52	16.49	–	–
н52	н53	5.28	–	–
н53	н54	10.96	–	–
н54	н55	3.06	–	–
н55	н56	7.07	–	–
н56	н57	27.86	–	–
н57	н58	5.63	–	–
н58	н59	12.68	–	–
н59	н60	8.06	–	–
н60	н61	1.51	–	–
н61	н62	19.15	–	–
н62	н47	3.76	–	–

**3. Общие сведения об уточняемом земельном участке с кадастровым номером 59:13:0060211:1**

№ п/п	Наименование характеристики земельного участка	Значение характеристики
1	2	3
1	Адрес земельного участка	Пермский край, Бардымский р-н, Барда с, Челюскина ул, 20 д
	Местоположение земельного участка (при отсутствии присвоенного адреса)	–
	Дополнительные сведения о местоположении земельного участка	–
2	Площадь земельного участка ± величина погрешности определения площади ( $P \pm \Delta P$ ), м <sup>2</sup>	1258 кв.м ± 7.10 кв.м
3	Формула, примененная для расчета предельной допустимой погрешности определения площади земельного участка ( $\Delta P$ ), м <sup>2</sup>	$\Delta P = 2 * 0.10 * \sqrt{1258} * \sqrt{((1 + 1.05^2)/(2 * 1.05))} = 7.10$
4	Площадь земельного участка согласно сведениям Единого	1366

	государственного реестра недвижимости ( $P_{\text{кад}}$ ), $\text{м}^2$	
5	Оценка расхождения $P$ и $P_{\text{кад}}$ ( $P - P_{\text{кад}}$ ), $\text{м}^2$	108 кв.м
6	Предельный минимальный и максимальный размеры земельного участка ( $P_{\text{мин}}$ и $P_{\text{макс}}$ ), $\text{м}^2$	700 2500
7	Кадастровый или иной номер (обозначение) здания, сооружения, объекта незавершенного строительства, расположенного на земельном участке	59:13:0060211:32
8	Иные сведения	Площадь земельного участка - 1366 кв.м. Вид разрешенного использования - Для ведения личного подсобного хозяйства. Объект недвижимости находится в границах территориальной зоны Ж-1 (ЗОНА ЗАСТРОЙКИ ИНДИВИДУАЛЬНЫМИ ЖИЛЫМИ ДОМАМИ, МАЛОЭТАЖНЫМИ МНОГОКВАРТИРНЫМИ ЖИЛЫМИ ДОМАМИ И ДОМАМИ БЛОКИРОВАННОЙ ЗАСТРОЙКИ). Предельный минимальный размер земельного участка 700 кв.м., максимальный - 2500 кв.м. Объекты капитального строительства - 59:13:0060211:32

### Сведения об уточняемых земельных участках

#### 1. Сведения о характерных точках границы уточняемого земельного участка с кадастровым номером 59:13:0060211:2 Зона № МСК-59, зона 2

Обозначение характерных точек границ	Существующие координаты, м		Уточненные координаты, м		Метод определения координат	Средняя квадратическая погрешность определения координат характерной точки ( $Mt$ ), м	Формулы, примененные для расчета средней квадратической погрешности определения координат характерной точки ( $Mt$ ), м
	X	Y	X	Y			
1	2	3	4	5	6	7	8
1	—	—	397995.06	2192507.52	Метод спутниковых геодезических измерений (определений)	0.10	$Mt = \sqrt{(0.07^2 + 0.07^2)} = 0.10$
2	—	—	397986.15	2192519.00	Метод спутниковых геодезических измерений (определений)	0.10	$Mt = \sqrt{(0.07^2 + 0.07^2)} = 0.10$
3	—	—	397982.27	2192524.13	Метод спутниковых геодезических измерений (определений)	0.10	$Mt = \sqrt{(0.07^2 + 0.07^2)} = 0.10$
4	—	—	397982.07	2192525.15	Метод спутниковых геодезических измерений (определений)	0.10	$Mt = \sqrt{(0.07^2 + 0.07^2)} = 0.10$
5	—	—	397969.91	2192541.72	Метод спутниковых геодезических измерений (определений)	0.10	$Mt = \sqrt{(0.07^2 + 0.07^2)} = 0.10$
6	—	—	397959.5	2192557.	Метод спутниковых геодезических измерений (определений)	0.10	$Mt = \sqrt{(0.07^2 + 0.07^2)} = 0.10$

			5	65			.07 <sup>2</sup> )=0.10
н63	–	–	397936.9 2	2192540. 70	Метод спутниковых геодезических измерений (определений)	0.10	$Mt=\sqrt{(0.07^2+0.07^2)}=0.10$
н64	–	–	397936.8 3	2192538. 76	Метод спутниковых геодезических измерений (определений)	0.10	$Mt=\sqrt{(0.07^2+0.07^2)}=0.10$
н65	–	–	397938.1 2	2192536. 14	Метод спутниковых геодезических измерений (определений)	0.10	$Mt=\sqrt{(0.07^2+0.07^2)}=0.10$
н52	–	–	397946.5 2	2192523. 87	Метод спутниковых геодезических измерений (определений)	0.10	$Mt=\sqrt{(0.07^2+0.07^2)}=0.10$
н51	–	–	397955.9 2	2192510. 32	Метод спутниковых геодезических измерений (определений)	0.10	$Mt=\sqrt{(0.07^2+0.07^2)}=0.10$
н50	–	–	397957.5 7	2192507. 81	Метод спутниковых геодезических измерений (определений)	0.10	$Mt=\sqrt{(0.07^2+0.07^2)}=0.10$
н49	–	–	397961.5 2	2192503. 26	Метод спутниковых геодезических измерений (определений)	0.10	$Mt=\sqrt{(0.07^2+0.07^2)}=0.10$
н48	–	–	397965.8 5	2192498. 39	Метод спутниковых геодезических измерений (определений)	0.10	$Mt=\sqrt{(0.07^2+0.07^2)}=0.10$
н47	–	–	397973.0 9	2192490. 13	Метод спутниковых геодезических измерений (определений)	0.10	$Mt=\sqrt{(0.07^2+0.07^2)}=0.10$
н66	–	–	397978.8 0	2192495. 06	Метод спутниковых геодезических измерений (определений)	0.10	$Mt=\sqrt{(0.07^2+0.07^2)}=0.10$
н67	–	–	397983.2 4	2192498. 54	Метод спутниковых геодезических измерений (определений)	0.10	$Mt=\sqrt{(0.07^2+0.07^2)}=0.10$
н68	–	–	397985.9 7	2192496. 04	Метод спутниковых геодезических измерений (определений)	0.10	$Mt=\sqrt{(0.07^2+0.07^2)}=0.10$
н69	–	–	397996.1 8	2192504. 33	Метод спутниковых геодезических измерений (определений)	0.10	$Mt=\sqrt{(0.07^2+0.07^2)}=0.10$
1	–	–	397995.0 6	2192507. 52	Метод спутниковых геодезических измерений (определений)	0.10	$Mt=\sqrt{(0.07^2+0.07^2)}=0.10$

**2. Сведения о частях границ уточняемого земельного участка с кадастровым номером 59:13:0060211:2**

Обозначение части границ		Горизонтальное проложение (S), м	Описание прохождения части границ	Отметка о наличии земельного спора о местоположении границ земельного участка
от т.	до т.			
1	2	3	4	5
1	2	14.53	–	–
2	3	6.43	–	–
3	4	1.04	–	–
4	5	20.55	–	–
5	6	19.00	–	–
6	н63	28.27	–	–
н63	н64	1.94	–	–
н64	н65	2.92	–	–
н65	н52	14.87	–	–
н52	н51	16.49	–	–
н51	н50	3.00	–	–
н50	н49	6.03	–	–
н49	н48	6.52	–	–
н48	н47	10.98	–	–
н47	н66	7.54	–	–
н66	н67	5.64	–	–

н67	н68	3.70	–	–
н68	н69	13.15	–	–
н69	1	3.38	–	–
<b>3. Общие сведения об уточняемом земельном участке с кадастровым номером 59:13:0060211:2</b>				
№ п/п	Наименование характеристики земельного участка	Значение характеристики		
1	2	3		
1	Адрес земельного участка	Пермский край, Бардымский р-н, Барда с, Челюскина ул, 22 д		
	Местоположение земельного участка (при отсутствии присвоенного адреса)	–		
	Дополнительные сведения о местоположении земельного участка	–		
2	Площадь земельного участка ± величина погрешности определения площади ( $P \pm \Delta P$ ), м <sup>2</sup>	1853 кв.м ± 8.65 кв.м		
3	Формула, примененная для расчета предельной допустимой погрешности определения площади земельного участка ( $\Delta P$ ), м <sup>2</sup>	$\Delta P = 2 * 0.10 * \sqrt{1853} * \sqrt{((1 + 1.14^2)/(2 * 1.14))} = 8.65$		
4	Площадь земельного участка согласно сведениям Единого государственного реестра недвижимости ( $P_{\text{кад}}$ ), м <sup>2</sup>	1700		
5	Оценка расхождения $P$ и $P_{\text{кад}}$ ( $P - P_{\text{кад}}$ ), м <sup>2</sup>	153 кв.м		
6	Предельный минимальный и максимальный размеры земельного участка ( $P_{\text{мин}}$ и $P_{\text{макс}}$ ), м <sup>2</sup>	700 2500		
7	Кадастровый или иной номер (обозначение) здания, сооружения, объекта незавершенного строительства, расположенного на земельном участке	59:13:0060211:33		
8	Иные сведения	<p>Площадь земельного участка - 1700 кв.м.  Вид разрешенного использования -Для ведения личного подсобного хозяйства.  Объект недвижимости находится в границах территориальной зоны Ж-1 (ЗОНА ЗАСТРОЙКИ ИНДИВИДУАЛЬНЫМИ ЖИЛЫМИ ДОМАМИ, МАЛОЭТАЖНЫМИ МНОГОКВАРТИРНЫМИ ЖИЛЫМИ ДОМАМИ И ДОМАМИ БЛОКИРОВАННОЙ ЗАСТРОЙКИ).  Предельный минимальный размер земельного участка 700 кв.м., максимальный - 2500 кв.м.  Объекты капитального строительства - 59:13:0060211:33 (фактически отсутствует на местности).  Координаты земельного участка заполнены на основании решении суда от 17.01.2022 №2-</p>		



### Сведения об уточняемых земельных участках

#### 1. Сведения о характерных точках границы уточняемого земельного участка с кадастровым номером 59:13:0060211:4 Зона № МСК-59, зона 2

Обозначение характерных точек границ	Существующие координаты, м		Уточненные координаты, м		Метод определения координат	Средняя квадратическая погрешность определения координат характерной точки (Mt), м	Формулы, примененные для расчета средней квадратической погрешности определения координат характерной точки (Mt), м
	X	Y	X	Y			
1	2	3	4	5	6	7	8
н70	–	–	398038.34	2192543.08	Метод спутниковых геодезических измерений (определений)	0.10	$Mt = \sqrt{(0.07^2 + 0.07^2)} = 0.10$
н71	–	–	398024.86	2192562.23	Метод спутниковых геодезических измерений (определений)	0.10	$Mt = \sqrt{(0.07^2 + 0.07^2)} = 0.10$
н72	–	–	398004.14	2192592.13	Метод спутниковых геодезических измерений (определений)	0.10	$Mt = \sqrt{(0.07^2 + 0.07^2)} = 0.10$
н73	–	–	397979.30	2192574.90	Метод спутниковых геодезических измерений (определений)	0.10	$Mt = \sqrt{(0.07^2 + 0.07^2)} = 0.10$
7	–	–	397980.50	2192573.08	Метод спутниковых геодезических измерений (определений)	0.10	$Mt = \sqrt{(0.07^2 + 0.07^2)} = 0.10$
8	–	–	397989.25	2192560.79	Метод спутниковых геодезических измерений (определений)	0.10	$Mt = \sqrt{(0.07^2 + 0.07^2)} = 0.10$
9	–	–	398001.31	2192546.21	Метод спутниковых геодезических измерений (определений)	0.10	$Mt = \sqrt{(0.07^2 + 0.07^2)} = 0.10$
10	–	–	398003.07	2192543.52	Метод спутниковых геодезических измерений (определений)	0.10	$Mt = \sqrt{(0.07^2 + 0.07^2)} = 0.10$
н74	–	–	398017.28	2192526.44	Метод спутниковых геодезических измерений (определений)	0.10	$Mt = \sqrt{(0.07^2 + 0.07^2)} = 0.10$
н75	–	–	398022.07	2192530.01	Метод спутниковых геодезических измерений (определений)	0.10	$Mt = \sqrt{(0.07^2 + 0.07^2)} = 0.10$
н76	–	–	398026.64	2192533.68	Метод спутниковых геодезических измерений (определений)	0.10	$Mt = \sqrt{(0.07^2 + 0.07^2)} = 0.10$
н77	–	–	398030.30	2192536.62	Метод спутниковых геодезических измерений (определений)	0.10	$Mt = \sqrt{(0.07^2 + 0.07^2)} = 0.10$
н70	–	–	398038.34	2192543.08	Метод спутниковых геодезических измерений (определений)	0.10	$Mt = \sqrt{(0.07^2 + 0.07^2)} = 0.10$

#### 2. Сведения о частях границ уточняемого земельного участка с кадастровым номером 59:13:0060211:4

Обозначение части границ		Горизонтальное проложение (S), м	Описание прохождения части границ	Отметка о наличии земельного спора о местоположении границ земельного участка
от т.	до т.			
1	2	3	4	5
н70	н71	23.42	–	–
н71	н72	36.38	–	–
н72	н73	30.23	–	–

н73	7	2.18	–	–
7	8	15.09	–	–
8	9	18.92	–	–
9	10	3.21	–	–
10	н74	22.22	–	–
н74	н75	5.97	–	–
н75	н76	5.86	–	–
н76	н77	4.69	–	–
н77	н70	10.31	–	–

**3. Общие сведения об уточняемом земельном участке с кадастровым номером  
59:13:0060211:4**

№ п/п	Наименование характеристики земельного участка	Значение характеристики
1	2	3
1	Адрес земельного участка	Пермский край, Бардымский р-н, Барда с, Челюскина ул, 26 д
	Местоположение земельного участка (при отсутствии присвоенного адреса)	–
	Дополнительные сведения о местоположении земельного участка	–
2	Площадь земельного участка ± величина погрешности определения площади ( $P \pm \Delta P$ ), м <sup>2</sup>	1758 кв.м ± 8.41 кв.м
3	Формула, примененная для расчета предельной допустимой погрешности определения площади земельного участка ( $\Delta P$ ), м <sup>2</sup>	$\Delta P = 2 * 0.10 * \sqrt{1758} * \sqrt{((1 + 1.11^2)/(2 * 1.11))} =$ 8.41
4	Площадь земельного участка согласно сведениям Единого государственного реестра недвижимости ( $P_{\text{кад}}$ ), м <sup>2</sup>	1600
5	Оценка расхождения $P$ и $P_{\text{кад}}$ ( $P -$ $P_{\text{кад}}$ ), м <sup>2</sup>	158 кв.м
6	Предельный минимальный и максимальный размеры земельного участка ( $P_{\text{мин}}$ и $P_{\text{макс}}$ ), м <sup>2</sup>	700 2500
7	Кадастровый или иной номер (обозначение) здания, сооружения, объекта незавершенного строительства, расположенного на земельном участке	59:13:0060211:35
8	Иные сведения	Площадь земельного участка - 1600 кв.м. Вид разрешенного использования -Для ведения личного подсобного хозяйства. Объект недвижимости находится в границах территориальной зоны Ж-1 (ЗОНА ЗАСТРОЙКИ ИНДИВИДУАЛЬНЫМИ ЖИЛЫМИ ДОМАМИ, МАЛОЭТАЖНЫМИ МНОГОКВАРТИРНЫМИ ЖИЛЫМИ ДОМАМИ И ДОМАМИ БЛОКИРОВАННОЙ ЗАСТРОЙКИ). Предельный минимальный размер земельного

участка 700 кв.м., максимальный - 2500 кв.м.  
 Объекты капитального строительства -  
 59:13:0060211:35

### Сведения об уточняемых земельных участках

#### 1. Сведения о характерных точках границы уточняемого земельного участка с кадастровым номером 59:13:0060211:5 Зона № МСК-59, зона 2

Обозначение характерных точек границ	Существующие координаты, м		Уточненные координаты, м		Метод определения координат	Средняя квадратическая погрешность определения координат характерной точки (Mt), м	Формулы, примененные для расчета средней квадратической погрешности определения координат характерной точки (Mt), м
	X	Y	X	Y			
1	2	3	4	5	6	7	8
н78	—	—	398053.18	2192554.19	Метод спутниковых геодезических измерений (определений)	0.10	$Mt = \sqrt{(0.07^2 + 0.07^2)} = 0.10$
н79	—	—	398049.88	2192559.17	Метод спутниковых геодезических измерений (определений)	0.10	$Mt = \sqrt{(0.07^2 + 0.07^2)} = 0.10$
н80	—	—	398047.04	2192563.99	Метод спутниковых геодезических измерений (определений)	0.10	$Mt = \sqrt{(0.07^2 + 0.07^2)} = 0.10$
н81	—	—	398043.22	2192569.48	Метод спутниковых геодезических измерений (определений)	0.10	$Mt = \sqrt{(0.07^2 + 0.07^2)} = 0.10$
н82	—	—	398039.22	2192574.98	Метод спутниковых геодезических измерений (определений)	0.10	$Mt = \sqrt{(0.07^2 + 0.07^2)} = 0.10$
н83	—	—	398029.70	2192587.19	Метод спутниковых геодезических измерений (определений)	0.10	$Mt = \sqrt{(0.07^2 + 0.07^2)} = 0.10$
н84	—	—	398002.34	2192623.96	Метод спутниковых геодезических измерений (определений)	0.10	$Mt = \sqrt{(0.07^2 + 0.07^2)} = 0.10$
11	—	—	397988.40	2192613.74	Метод спутниковых геодезических измерений (определений)	0.10	$Mt = \sqrt{(0.07^2 + 0.07^2)} = 0.10$
12	—	—	397996.05	2192603.78	Метод спутниковых геодезических измерений (определений)	0.10	$Mt = \sqrt{(0.07^2 + 0.07^2)} = 0.10$
н72	—	—	398004.14	2192592.13	Метод спутниковых геодезических измерений (определений)	0.10	$Mt = \sqrt{(0.07^2 + 0.07^2)} = 0.10$
н71	—	—	398024.86	2192562.23	Метод спутниковых геодезических измерений (определений)	0.10	$Mt = \sqrt{(0.07^2 + 0.07^2)} = 0.10$
н70	—	—	398038.34	2192543.08	Метод спутниковых геодезических измерений (определений)	0.10	$Mt = \sqrt{(0.07^2 + 0.07^2)} = 0.10$
н85	—	—	398040.50	2192540.29	Метод спутниковых геодезических измерений (определений)	0.10	$Mt = \sqrt{(0.07^2 + 0.07^2)} = 0.10$
н86	—	—	398049.79	2192547.60	Метод спутниковых геодезических измерений (определений)	0.10	$Mt = \sqrt{(0.07^2 + 0.07^2)} = 0.10$
н87	—	—	398048.01	2192550.13	Метод спутниковых геодезических измерений (определений)	0.10	$Mt = \sqrt{(0.07^2 + 0.07^2)} = 0.10$
н78	—	—	398053.18	2192554.19	Метод спутниковых геодезических измерений (определений)	0.10	$Mt = \sqrt{(0.07^2 + 0.07^2)} = 0.10$

#### 2. Сведения о частях границ уточняемого земельного участка с кадастровым номером

59:13:0060211:5

Обозначение части границ		Горизонтальное проложение (S), м	Описание прохождения части границ	Отметка о наличии земельного спора о местоположении границ земельного участка
от т.	до т.			
1	2	3	4	5
н78	н79	5.97	–	–
н79	н80	5.59	–	–
н80	н81	6.69	–	–
н81	н82	6.80	–	–
н82	н83	15.48	–	–
н83	н84	45.83	–	–
н84	11	17.29	–	–
11	12	12.56	–	–
12	н72	14.18	–	–
н72	н71	36.38	–	–
н71	н70	23.42	–	–
н70	н85	3.53	–	–
н85	н86	11.82	–	–
н86	н87	3.09	–	–
н87	н78	6.57	–	–

### 3. Общие сведения об уточняемом земельном участке с кадастровым номером

59:13:0060211:5

№ п/п	Наименование характеристики земельного участка	Значение характеристики
1	2	3
1	Адрес земельного участка	Пермский край, Бардымский р-н, Барда с, Челюскина ул, 28 д
	Местоположение земельного участка (при отсутствии присвоенного адреса)	–
	Дополнительные сведения о местоположении земельного участка	–
2	Площадь земельного участка ± величина погрешности определения площади ( $P \pm \Delta P$ ), м <sup>2</sup>	1609 кв.м ± 8.15 кв.м
3	Формула, примененная для расчета предельной допустимой погрешности определения площади земельного участка ( $\Delta P$ ), м <sup>2</sup>	$\Delta P = 2 * 0.10 * \sqrt{1609} * \sqrt{((1 + 1.29^2)/(2 * 1.29))} = 8.15$
4	Площадь земельного участка согласно сведениям Единого государственного реестра недвижимости ( $P_{\text{кад}}$ ), м <sup>2</sup>	1500
5	Оценка расхождения $P$ и $P_{\text{кад}}$ ( $P - P_{\text{кад}}$ ), м <sup>2</sup>	109 кв.м
6	Предельный минимальный и максимальный размеры земельного участка ( $P_{\text{мин}}$ и $P_{\text{макс}}$ ), м <sup>2</sup>	700 2500
7	Кадастровый или иной номер (обозначение) здания, сооружения, объекта незавершенного	59:13:0060211:36

	строительства, расположенного на земельном участке	
8	Иные сведения	Площадь земельного участка - 1600 кв.м. Вид разрешенного использования -Для ведения личного подсобного хозяйства. Объект недвижимости находится в границах территориальной зоны Ж-1 (ЗОНА ЗАСТРОЙКИ ИНДИВИДУАЛЬНЫМИ ЖИЛЫМИ ДОМАМИ, МАЛОЭТАЖНЫМИ МНОГОКВАРТИРНЫМИ ЖИЛЫМИ ДОМАМИ И ДОМАМИ БЛОКИРОВАННОЙ ЗАСТРОЙКИ). Предельный минимальный размер земельного участка 700 кв.м., максимальный - 2500 кв.м. Объекты капитального строительства - 59:13:0060211:36

### Сведения об уточняемых земельных участках

#### 1. Сведения о характерных точках границы уточняемого земельного участка с кадастровым номером 59:13:0060211:6 Зона № МСК-59, зона 2

Обозначение характерных точек границ	Существующие координаты, м		Уточненные координаты, м		Метод определения координат	Средняя квадратическая погрешность определения координат характерной точки (Mt), м	Формулы, примененные для расчета средней квадратической погрешности определения координат характерной точки (Mt), м
	X	Y	X	Y			
1	2	3	4	5	6	7	8
13	–	–	398068.35	2192566.51	Метод спутниковых геодезических измерений (определений)	0.10	$Mt = \sqrt{(0.07^2 + 0.07^2)} = 0.10$
14	–	–	398063.44	2192571.35	Метод спутниковых геодезических измерений (определений)	0.10	$Mt = \sqrt{(0.07^2 + 0.07^2)} = 0.10$
15	–	–	398053.73	2192584.05	Метод спутниковых геодезических измерений (определений)	0.10	$Mt = \sqrt{(0.07^2 + 0.07^2)} = 0.10$
16	–	–	398043.50	2192597.19	Метод спутниковых геодезических измерений (определений)	0.10	$Mt = \sqrt{(0.07^2 + 0.07^2)} = 0.10$
17	–	–	398026.72	2192617.70	Метод спутниковых геодезических измерений (определений)	0.10	$Mt = \sqrt{(0.07^2 + 0.07^2)} = 0.10$
18	–	–	398013.82	2192633.46	Метод спутниковых геодезических измерений (определений)	0.10	$Mt = \sqrt{(0.07^2 + 0.07^2)} = 0.10$
19	–	–	398002.65	2192624.19	Метод спутниковых геодезических измерений (определений)	0.10	$Mt = \sqrt{(0.07^2 + 0.07^2)} = 0.10$
н84	–	–	398002.34	2192623.96	Метод спутниковых геодезических измерений (определений)	0.10	$Mt = \sqrt{(0.07^2 + 0.07^2)} = 0.10$
н83	–	–	398029.70	2192587.19	Метод спутниковых геодезических измерений (определений)	0.10	$Mt = \sqrt{(0.07^2 + 0.07^2)} = 0.10$
н82	–	–	398039.22	2192574.98	Метод спутниковых геодезических измерений (определений)	0.10	$Mt = \sqrt{(0.07^2 + 0.07^2)} = 0.10$
н81	–	–	398043.2	2192569.	Метод спутниковых геодезических измерений (определений)	0.10	$Mt = \sqrt{(0.07^2 + 0.07^2)} = 0.10$

			2	48			.07 <sup>2</sup> )=0.10
н80	–	–	398047.0 4	2192563. 99	Метод спутниковых геодезических измерений (определений)	0.10	$Mt=\sqrt{(0.07^2+0.07^2)}=0.10$
н79	–	–	398049.8 8	2192559. 17	Метод спутниковых геодезических измерений (определений)	0.10	$Mt=\sqrt{(0.07^2+0.07^2)}=0.10$
н78	–	–	398053.1 8	2192554. 19	Метод спутниковых геодезических измерений (определений)	0.10	$Mt=\sqrt{(0.07^2+0.07^2)}=0.10$
н88	–	–	398053.4 8	2192553. 75	Метод спутниковых геодезических измерений (определений)	0.10	$Mt=\sqrt{(0.07^2+0.07^2)}=0.10$
н89	–	–	398056.7 1	2192556. 63	Метод спутниковых геодезических измерений (определений)	0.10	$Mt=\sqrt{(0.07^2+0.07^2)}=0.10$
н90	–	–	398056.4 9	2192556. 88	Метод спутниковых геодезических измерений (определений)	0.10	$Mt=\sqrt{(0.07^2+0.07^2)}=0.10$
н91	–	–	398061.3 6	2192560. 81	Метод спутниковых геодезических измерений (определений)	0.10	$Mt=\sqrt{(0.07^2+0.07^2)}=0.10$
н92	–	–	398063.8 0	2192557. 61	Метод спутниковых геодезических измерений (определений)	0.10	$Mt=\sqrt{(0.07^2+0.07^2)}=0.10$
н93	–	–	398070.3 1	2192562. 63	Метод спутниковых геодезических измерений (определений)	0.10	$Mt=\sqrt{(0.07^2+0.07^2)}=0.10$
13	–	–	398068.3 5	2192566. 51	Метод спутниковых геодезических измерений (определений)	0.10	$Mt=\sqrt{(0.07^2+0.07^2)}=0.10$

**2. Сведения о частях границ уточняемого земельного участка с кадастровым номером 59:13:0060211:6**

Обозначение части границ		Горизонтальное проложение (S), м	Описание прохождения части границ	Отметка о наличии земельного спора о местоположении границ земельного участка
от т.	до т.			
1	2	3	4	5
13	14	6.89	–	–
14	15	15.99	–	–
15	16	16.65	–	–
16	17	26.50	–	–
17	18	20.37	–	–
18	19	14.52	–	–
19	н84	0.39	–	–
н84	н83	45.83	–	–
н83	н82	15.48	–	–
н82	н81	6.80	–	–
н81	н80	6.69	–	–
н80	н79	5.59	–	–
н79	н78	5.97	–	–
н78	н88	0.53	–	–
н88	н89	4.33	–	–
н89	н90	0.33	–	–
н90	н91	6.26	–	–
н91	н92	4.02	–	–
н92	н93	8.22	–	–
н93	13	4.35	–	–

**3. Общие сведения об уточняемом земельном участке с кадастровым номером 59:13:0060211:6**

№ п/п	Наименование характеристики земельного участка	Значение характеристики
-------	--	-------------------------

1	2	3
1	Адрес земельного участка	Пермский край, Бардымский р-н, Барда с, Челюскина ул, 30 д
	Местоположение земельного участка (при отсутствии присвоенного адреса)	–
	Дополнительные сведения о местоположении земельного участка	–
2	Площадь земельного участка ± величина погрешности определения площади ( $P \pm \Delta P$ ), м <sup>2</sup>	1476 кв.м ± 7.73 кв.м
3	Формула, примененная для расчета предельной допустимой погрешности определения площади земельного участка ( $\Delta P$ ), м <sup>2</sup>	$\Delta P = 2 * 0.10 * \sqrt{1476} * \sqrt{((1 + 1.17^2)/(2 * 1.17))} = 7.73$
4	Площадь земельного участка согласно сведениям Единого государственного реестра недвижимости ( $P_{\text{кад}}$ ), м <sup>2</sup>	1363
5	Оценка расхождения $P$ и $P_{\text{кад}}$ ( $P - P_{\text{кад}}$ ), м <sup>2</sup>	113 кв.м
6	Предельный минимальный и максимальный размеры земельного участка ( $P_{\text{мин}}$ и $P_{\text{макс}}$ ), м <sup>2</sup>	700 2500
7	Кадастровый или иной номер (обозначение) здания, сооружения, объекта незавершенного строительства, расположенного на земельном участке	59:13:0060211:37
8	Иные сведения	Площадь земельного участка - 1600 кв.м. Вид разрешенного использования -Для ведения личного подсобного хозяйства. Объект недвижимости находится в границах территориальной зоны Ж-1 (ЗОНА ЗАСТРОЙКИ ИНДИВИДУАЛЬНЫМИ ЖИЛЫМИ ДОМАМИ, МАЛОЭТАЖНЫМИ МНОГОКВАРТИРНЫМИ ЖИЛЫМИ ДОМАМИ И ДОМАМИ БЛОКИРОВАННОЙ ЗАСТРОЙКИ). Предельный минимальный размер земельного участка 700 кв.м., максимальный - 2500 кв.м. Объекты капитального строительства - 59:13:0060211:37

### Сведения об уточняемых земельных участках

#### 1. Сведения о характерных точках границы уточняемого земельного участка с кадастровым номером 59:13:0060211:10 Зона № МСК-59, зона 2

Обозначение характерных точек границ	Существующие координаты, м	Уточненные координаты, м	Метод определения координат	Средняя квадратическая погрешность	Формулы, примененные для расчета средней квадратическ
--------------------------------------	----------------------------	--------------------------	-----------------------------	------------------------------------	---

	X	Y	X	Y		определени я координат характерно й точки (Mt), м	ой погрешности определения координат характерной точки (Mt), м
1	2	3	4	5	6	7	8
20	–	–	398132.2 3	2192617. 48	Метод спутниковых геодезических измерений (определений)	0.10	$Mt=\sqrt{(0.07^2+0.07^2)}=0.10$
н94	–	–	398140.3 6	2192623. 68	Метод спутниковых геодезических измерений (определений)	0.10	$Mt=\sqrt{(0.07^2+0.07^2)}=0.10$
н95	–	–	398147.0 1	2192629. 00	Метод спутниковых геодезических измерений (определений)	0.10	$Mt=\sqrt{(0.07^2+0.07^2)}=0.10$
н96	–	–	398143.3 9	2192633. 42	Метод спутниковых геодезических измерений (определений)	0.10	$Mt=\sqrt{(0.07^2+0.07^2)}=0.10$
н97	–	–	398137.6 4	2192641. 00	Метод спутниковых геодезических измерений (определений)	0.10	$Mt=\sqrt{(0.07^2+0.07^2)}=0.10$
н98	–	–	398127.6 0	2192651. 04	Метод спутниковых геодезических измерений (определений)	0.10	$Mt=\sqrt{(0.07^2+0.07^2)}=0.10$
н99	–	–	398114.5 8	2192662. 40	Метод спутниковых геодезических измерений (определений)	0.10	$Mt=\sqrt{(0.07^2+0.07^2)}=0.10$
н100	–	–	398085.0 7	2192680. 63	Метод спутниковых геодезических измерений (определений)	0.10	$Mt=\sqrt{(0.07^2+0.07^2)}=0.10$
21	–	–	398073.1 6	2192668. 48	Метод спутниковых геодезических измерений (определений)	0.10	$Mt=\sqrt{(0.07^2+0.07^2)}=0.10$
22	–	–	398110.0 4	2192640. 80	Метод спутниковых геодезических измерений (определений)	0.10	$Mt=\sqrt{(0.07^2+0.07^2)}=0.10$
23	–	–	398114.2 2	2192637. 76	Метод спутниковых геодезических измерений (определений)	0.10	$Mt=\sqrt{(0.07^2+0.07^2)}=0.10$
24	–	–	398117.0 0	2192634. 70	Метод спутниковых геодезических измерений (определений)	0.10	$Mt=\sqrt{(0.07^2+0.07^2)}=0.10$
20	–	–	398132.2 3	2192617. 48	Метод спутниковых геодезических измерений (определений)	0.10	$Mt=\sqrt{(0.07^2+0.07^2)}=0.10$

**2. Сведения о частях границ уточняемого земельного участка с кадастровым номером  
59:13:0060211:10**

Обозначение части границ		Горизонтальное проложение (S), м	Описание прохождения части границ	Отметка о наличии земельного спора о местоположении границ земельного участка
от т.	до т.			
1	2	3	4	5
20	н94	10.22	–	–
н94	н95	8.52	–	–
н95	н96	5.71	–	–
н96	н97	9.51	–	–
н97	н98	14.20	–	–
н98	н99	17.28	–	–
н99	н100	34.69	–	–
н100	21	17.01	–	–
21	22	46.11	–	–
22	23	5.17	–	–
23	24	4.13	–	–
24	20	22.99	–	–

**3. Общие сведения об уточняемом земельном участке с кадастровым номером**



59:13:0060211:10

№ п/п	Наименование характеристики земельного участка	Значение характеристики
1	2	3
1	<p>Адрес земельного участка</p> <p>Местоположение земельного участка (при отсутствии присвоенного адреса)</p> <p>Дополнительные сведения о местоположении земельного участка</p>	<p>Пермский край, Бардымский р-н, Барда с, Челюскина ул, 38 д</p> <p>–</p> <p>–</p>
2	Площадь земельного участка ± величина погрешности определения площади ( $P \pm \Delta P$ ), м <sup>2</sup>	1506 кв.м ± 7.81 кв.м
3	Формула, примененная для расчета предельной допустимой погрешности определения площади земельного участка ( $\Delta P$ ), м <sup>2</sup>	$\Delta P = 2 * 0.10 * \sqrt{1506} * \sqrt{((1 + 1.17^2)/(2 * 1.17))} = 7.81$
4	Площадь земельного участка согласно сведениям Единого государственного реестра недвижимости ( $P_{\text{кад}}$ ), м <sup>2</sup>	1373
5	Оценка расхождения $P$ и $P_{\text{кад}}$ ( $P - P_{\text{кад}}$ ), м <sup>2</sup>	133 кв.м
6	Предельный минимальный и максимальный размеры земельного участка ( $P_{\text{мин}}$ и $P_{\text{макс}}$ ), м <sup>2</sup>	700 2500
7	Кадастровый или иной номер (обозначение) здания, сооружения, объекта незавершенного строительства, расположенного на земельном участке	59:13:0060211:40
8	Иные сведения	<p>Площадь земельного участка - 1373 кв.м.</p> <p>Вид разрешенного использования - Для личного подсобного хозяйства.</p> <p>Объект недвижимости находится в границах территориальной зоны Ж-1 (ЗОНА ЗАСТРОЙКИ ИНДИВИДУАЛЬНЫМИ ЖИЛЫМИ ДОМАМИ, МАЛОЭТАЖНЫМИ МНОГОКВАРТИРНЫМИ ЖИЛЫМИ ДОМАМИ И ДОМАМИ БЛОКИРОВАННОЙ ЗАСТРОЙКИ).</p> <p>Предельный минимальный размер земельного участка 700 кв.м., максимальный - 2500 кв.м.</p> <p>Объекты капитального строительства - 59:13:0060211:40</p>

### Сведения об уточняемых земельных участках

**1. Сведения о характерных точках границы уточняемого земельного участка с кадастровым номером 59:13:0060211:11**

**Зона № МСК-59, зона 2**

Обозначение характерных точек границ	Существующие координаты, м		Уточненные координаты, м		Метод определения координат	Средняя квадратиче ская погрешнос ть определени я координат характерно й точки (Mt), м	Формулы, примененные для расчета средней квадратическ ой погрешности определения координат характерной точки (Mt), м
	X	Y	X	Y			
1	2	3	4	5	6	7	8
н95	–	–	398147.0 1	2192629. 00	Метод спутниковых геодезических измерений (определений)	0.10	$Mt=\sqrt{(0.07^2+0.07^2)}=0.10$
н101	–	–	398147.4 3	2192629. 38	Метод спутниковых геодезических измерений (определений)	0.10	$Mt=\sqrt{(0.07^2+0.07^2)}=0.10$
н102	–	–	398149.4 3	2192626. 98	Метод спутниковых геодезических измерений (определений)	0.10	$Mt=\sqrt{(0.07^2+0.07^2)}=0.10$
н103	–	–	398152.0 4	2192628. 96	Метод спутниковых геодезических измерений (определений)	0.10	$Mt=\sqrt{(0.07^2+0.07^2)}=0.10$
н104	–	–	398162.0 5	2192637. 82	Метод спутниковых геодезических измерений (определений)	0.10	$Mt=\sqrt{(0.07^2+0.07^2)}=0.10$
н105	–	–	398161.3 0	2192639. 10	Метод спутниковых геодезических измерений (определений)	0.10	$Mt=\sqrt{(0.07^2+0.07^2)}=0.10$
н106	–	–	398165.1 9	2192642. 23	Метод спутниковых геодезических измерений (определений)	0.10	$Mt=\sqrt{(0.07^2+0.07^2)}=0.10$
н107	–	–	398166.4 7	2192640. 76	Метод спутниковых геодезических измерений (определений)	0.10	$Mt=\sqrt{(0.07^2+0.07^2)}=0.10$
н108	–	–	398176.2 2	2192648. 75	Метод спутниковых геодезических измерений (определений)	0.10	$Mt=\sqrt{(0.07^2+0.07^2)}=0.10$
н109	–	–	398168.5 2	2192657. 26	Метод спутниковых геодезических измерений (определений)	0.10	$Mt=\sqrt{(0.07^2+0.07^2)}=0.10$
н110	–	–	398165.9 2	2192655. 02	Метод спутниковых геодезических измерений (определений)	0.10	$Mt=\sqrt{(0.07^2+0.07^2)}=0.10$
н111	–	–	398161.2 7	2192660. 23	Метод спутниковых геодезических измерений (определений)	0.10	$Mt=\sqrt{(0.07^2+0.07^2)}=0.10$
н112	–	–	398138.5 0	2192683. 32	Метод спутниковых геодезических измерений (определений)	0.10	$Mt=\sqrt{(0.07^2+0.07^2)}=0.10$
н113	–	–	398126.5 2	2192673. 50	Метод спутниковых геодезических измерений (определений)	0.10	$Mt=\sqrt{(0.07^2+0.07^2)}=0.10$
н114	–	–	398118.8 3	2192666. 92	Метод спутниковых геодезических измерений (определений)	0.10	$Mt=\sqrt{(0.07^2+0.07^2)}=0.10$
н99	–	–	398114.5 8	2192662. 40	Метод спутниковых геодезических измерений (определений)	0.10	$Mt=\sqrt{(0.07^2+0.07^2)}=0.10$
н98	–	–	398127.6 0	2192651. 04	Метод спутниковых геодезических измерений (определений)	0.10	$Mt=\sqrt{(0.07^2+0.07^2)}=0.10$
н97	–	–	398137.6 4	2192641. 00	Метод спутниковых геодезических измерений (определений)	0.10	$Mt=\sqrt{(0.07^2+0.07^2)}=0.10$
н96	–	–	398143.3 9	2192633. 42	Метод спутниковых геодезических измерений (определений)	0.10	$Mt=\sqrt{(0.07^2+0.07^2)}=0.10$
н95	–	–	398147.0 1	2192629. 00	Метод спутниковых геодезических измерений (определений)	0.10	$Mt=\sqrt{(0.07^2+0.07^2)}=0.10$

**2. Сведения о частях границ уточняемого земельного участка с кадастровым номером**  
59:13:0060211:11

Обозначение части границ		Горизонтальное проложение (S), м	Описание прохождения части границ	Отметка о наличии земельного спора о местоположении границ земельного участка
от т.	до т.			
1	2	3	4	5
н95	н101	0.57	–	–
н101	н102	3.12	–	–
н102	н103	3.28	–	–
н103	н104	13.37	–	–
н104	н105	1.48	–	–
н105	н106	4.99	–	–
н106	н107	1.95	–	–
н107	н108	12.61	–	–
н108	н109	11.48	–	–
н109	н110	3.43	–	–
н110	н111	6.98	–	–
н111	н112	32.43	–	–
н112	н113	15.49	–	–
н113	н114	10.12	–	–
н114	н99	6.20	–	–
н99	н98	17.28	–	–
н98	н97	14.20	–	–
н97	н96	9.51	–	–
н96	н95	5.71	–	–

**3. Общие сведения об уточняемом земельном участке с кадастровым номером**  
59:13:0060211:11

№ п/п	Наименование характеристики земельного участка	Значение характеристики
1	2	3
1	Адрес земельного участка	Пермский край, Бардымский р-н, Барда с, Челюскина ул, 40 д
	Местоположение земельного участка (при отсутствии присвоенного адреса)	–
	Дополнительные сведения о местоположении земельного участка	–
2	Площадь земельного участка ± величина погрешности определения площади ( $P \pm \Delta P$ ), м <sup>2</sup>	1588 кв.м ± 7.99 кв.м
3	Формула, примененная для расчета предельной допустимой погрешности определения площади земельного участка ( $\Delta P$ ), м <sup>2</sup>	$\Delta P = 2 * 0.10 * \sqrt{1588 * \sqrt{((1 + 1.09^2)/(2 * 1.09))}} = 7.99$
4	Площадь земельного участка согласно сведениям Единого государственного реестра недвижимости ( $P_{\text{кад}}$ ), м <sup>2</sup>	1500
5	Оценка расхождения $P$ и $P_{\text{кад}}$ ( $P - P_{\text{кад}}$ ), м <sup>2</sup>	88 кв.м
6	Предельный минимальный и	700

	максимальный размеры земельного участка ( $P_{\text{мин}}$ и $P_{\text{макс}}$ ), $M^2$	2500
7	Кадастровый или иной номер (обозначение) здания, сооружения, объекта незавершенного строительства, расположенного на земельном участке	59:13:0060211:41
8	Иные сведения	Площадь земельного участка - 1500 кв.м. Вид разрешенного использования - Для ведения личного подсобного хозяйства. Объект недвижимости находится в границах территориальной зоны Ж-1 (ЗОНА ЗАСТРОЙКИ ИНДИВИДУАЛЬНЫМИ ЖИЛЫМИ ДОМАМИ, МАЛОЭТАЖНЫМИ МНОГОКВАРТИРНЫМИ ЖИЛЫМИ ДОМАМИ И ДОМАМИ БЛОКИРОВАННОЙ ЗАСТРОЙКИ). Предельный минимальный размер земельного участка 700 кв.м., максимальный - 2500 кв.м. Объекты капитального строительства - 59:13:0060211:41

### Сведения об уточняемых земельных участках

#### 1. Сведения о характерных точках границы уточняемого земельного участка с кадастровым номером 59:13:0060211:12 Зона № МСК-59, зона 2

Обозначение характерных точек границ	Существующие координаты, м		Уточненные координаты, м		Метод определения координат	Средняя квадратическая погрешность определения координат характерной точки (Mt), м	Формулы, примененные для расчета средней квадратической погрешности определения координат характерной точки (Mt), м
	X	Y	X	Y			
1	2	3	4	5	6	7	8
н99	—	—	398114.58	2192662.40	Метод спутниковых геодезических измерений (определений)	0.10	$Mt = \sqrt{(0.07^2 + 0.07^2)} = 0.10$
н114	—	—	398118.83	2192666.92	Метод спутниковых геодезических измерений (определений)	0.10	$Mt = \sqrt{(0.07^2 + 0.07^2)} = 0.10$
н113	—	—	398126.52	2192673.50	Метод спутниковых геодезических измерений (определений)	0.10	$Mt = \sqrt{(0.07^2 + 0.07^2)} = 0.10$
н112	—	—	398138.50	2192683.32	Метод спутниковых геодезических измерений (определений)	0.10	$Mt = \sqrt{(0.07^2 + 0.07^2)} = 0.10$
н115	—	—	398135.19	2192687.06	Метод спутниковых геодезических измерений (определений)	0.10	$Mt = \sqrt{(0.07^2 + 0.07^2)} = 0.10$
н116	—	—	398136.55	2192689.77	Метод спутниковых геодезических измерений (определений)	0.10	$Mt = \sqrt{(0.07^2 + 0.07^2)} = 0.10$
н117	—	—	398125.97	2192701.62	Метод спутниковых геодезических измерений (определений)	0.10	$Mt = \sqrt{(0.07^2 + 0.07^2)} = 0.10$
н118	—	—	398114.97	2192712.33	Метод спутниковых геодезических измерений (определений)	0.10	$Mt = \sqrt{(0.07^2 + 0.07^2)} = 0.10$

н119	–	–	398113.2 3	2192710. 57	Метод спутниковых геодезических измерений (определений)	0.10	$Mt = \sqrt{(0.07^2 + 0.07^2)} = 0.10$
25	–	–	398114.0 5	2192709. 75	Метод спутниковых геодезических измерений (определений)	0.10	$Mt = \sqrt{(0.07^2 + 0.07^2)} = 0.10$
26	–	–	398100.7 2	2192695. 89	Метод спутниковых геодезических измерений (определений)	0.10	$Mt = \sqrt{(0.07^2 + 0.07^2)} = 0.10$
27	–	–	398100.0 1	2192695. 62	Метод спутниковых геодезических измерений (определений)	0.10	$Mt = \sqrt{(0.07^2 + 0.07^2)} = 0.10$
28	–	–	398083.9 2	2192681. 56	Метод спутниковых геодезических измерений (определений)	0.10	$Mt = \sqrt{(0.07^2 + 0.07^2)} = 0.10$
н100	–	–	398085.0 7	2192680. 63	Метод спутниковых геодезических измерений (определений)	0.10	$Mt = \sqrt{(0.07^2 + 0.07^2)} = 0.10$
н99	–	–	398114.5 8	2192662. 40	Метод спутниковых геодезических измерений (определений)	0.10	$Mt = \sqrt{(0.07^2 + 0.07^2)} = 0.10$

**2. Сведения о частях границ уточняемого земельного участка с кадастровым номером 59:13:0060211:12**

Обозначение части границ		Горизонтальное проложение (S), м	Описание прохождения части границ	Отметка о наличии земельного спора о местоположении границ земельного участка
от т.	до т.			
1	2	3	4	5
н99	н114	6.20	–	–
н114	н113	10.12	–	–
н113	н112	15.49	–	–
н112	н115	4.99	–	–
н115	н116	3.03	–	–
н116	н117	15.89	–	–
н117	н118	15.35	–	–
н118	н119	2.47	–	–
н119	25	1.16	–	–
25	26	19.23	–	–
26	27	0.76	–	–
27	28	21.37	–	–
28	н100	1.48	–	–
н100	н99	34.69	–	–

**3. Общие сведения об уточняемом земельном участке с кадастровым номером 59:13:0060211:12**

№ п/п	Наименование характеристики земельного участка	Значение характеристики
1	2	3
1	Адрес земельного участка	Пермский край, Бардымский р-н, Барда с, Нариманова ул, 42 д
	Местоположение земельного участка (при отсутствии присвоенного адреса)	–
	Дополнительные сведения о местоположении земельного участка	–
2	Площадь земельного участка ± величина погрешности определения площади ( $P \pm \Delta P$ ), м <sup>2</sup>	1361 кв.м ± 7.39 кв.м
3	Формула, примененная для расчета предельной допустимой погрешности	$\Delta P = 2 * 0.10 * \sqrt{1361 * \sqrt{((1 + 1.09^2)/(2 * 1.09))}} = 7.39$

	определения площади земельного участка ( $\Delta P$ ), $m^2$	
4	Площадь земельного участка согласно сведениям Единого государственного реестра недвижимости ( $P_{кад}$ ), $m^2$	1304
5	Оценка расхождения $P$ и $P_{кад}$ ( $P - P_{кад}$ ), $m^2$	57 кв.м
6	Предельный минимальный и максимальный размеры земельного участка ( $P_{мин}$ и $P_{макс}$ ), $m^2$	700 2500
7	Кадастровый или иной номер (обозначение) здания, сооружения, объекта незавершенного строительства, расположенного на земельном участке	59:13:0060211:45
8	Иные сведения	Площадь земельного участка - 1304 кв.м. Вид разрешенного использования - Для ведения личного подсобного хозяйства. Объект недвижимости находится в границах территориальной зоны Ж-1 (ЗОНА ЗАСТРОЙКИ ИНДИВИДУАЛЬНЫМИ ЖИЛЫМИ ДОМАМИ, МАЛОЭТАЖНЫМИ МНОГОКВАРТИРНЫМИ ЖИЛЫМИ ДОМАМИ И ДОМАМИ БЛОКИРОВАННОЙ ЗАСТРОЙКИ). Предельный минимальный размер земельного участка 700 кв.м., максимальный - 2500 кв.м. Объекты капитального строительства - 59:13:0060211:45. ОН 59:13:0060211:45 не координирован, так как объект с признаками реконструкции (нет возможности определить жилую и не жилую части здания).

### Сведения об уточняемых земельных участках

#### 1. Сведения о характерных точках границы уточняемого земельного участка с кадастровым номером 59:13:0060211:24 Зона № МСК-59, зона 2

Обозначение характерных точек границ	Существующие координаты, м		Уточненные координаты, м		Метод определения координат	Средняя квадратическая погрешность определения координат характерной точки (Mt), м	Формулы, примененные для расчета средней квадратической погрешности определения координат характерной точки (Mt), м
	X	Y	X	Y			
1	2	3	4	5	6	7	8
n136	-	-	397858.07	2192590.26	Метод спутниковых геодезических измерений (определений)	0.10	$Mt = \sqrt{(0.07^2 + 0.07^2)} = 0.10$
n137	-	-	397864.3	2192582.	Метод спутниковых геодезических измерений (определений)	0.10	$Mt = \sqrt{(0.07^2 + 0.07^2)}$

			6	08			.07 <sup>2</sup> )=0.10
н138	–	–	397867.8 1	2192579. 02	Метод спутниковых геодезических измерений (определений)	0.10	$Mt = \sqrt{(0.07^2 + 0.07^2)} = 0.10$
н139	–	–	397874.0 0	2192571. 63	Метод спутниковых геодезических измерений (определений)	0.10	$Mt = \sqrt{(0.07^2 + 0.07^2)} = 0.10$
62	–	–	397874.7 3	2192570. 74	Метод спутниковых геодезических измерений (определений)	0.10	$Mt = \sqrt{(0.07^2 + 0.07^2)} = 0.10$
61	–	–	397901.4 0	2192592. 17	Метод спутниковых геодезических измерений (определений)	0.10	$Mt = \sqrt{(0.07^2 + 0.07^2)} = 0.10$
66	–	–	397900.0 4	2192594. 28	Метод спутниковых геодезических измерений (определений)	0.10	$Mt = \sqrt{(0.07^2 + 0.07^2)} = 0.10$
67	–	–	397892.0 7	2192607. 76	Метод спутниковых геодезических измерений (определений)	0.10	$Mt = \sqrt{(0.07^2 + 0.07^2)} = 0.10$
н140	–	–	397889.6 5	2192611. 92	Метод спутниковых геодезических измерений (определений)	0.10	$Mt = \sqrt{(0.07^2 + 0.07^2)} = 0.10$
н136	–	–	397858.0 7	2192590. 26	Метод спутниковых геодезических измерений (определений)	0.10	$Mt = \sqrt{(0.07^2 + 0.07^2)} = 0.10$

**2. Сведения о частях границ уточняемого земельного участка с кадастровым номером 59:13:0060211:24**

Обозначение части границ		Горизонтальное проложение (S), м	Описание прохождения части границ	Отметка о наличии земельного спора о местоположении границ земельного участка
от т. 1	до т. 2			
н136	н137	10.32	–	–
н137	н138	4.61	–	–
н138	н139	9.64	–	–
н139	62	1.15	–	–
62	61	34.21	–	–
61	66	2.51	–	–
66	67	15.66	–	–
67	н140	4.81	–	–
н140	н136	38.29	–	–

**3. Общие сведения об уточняемом земельном участке с кадастровым номером 59:13:0060211:24**

№ п/п	Наименование характеристики земельного участка	Значение характеристики
1	2	3
1	Адрес земельного участка	Пермский край, Бардымский р-н, Барда с, К.Маркса ул, 31 д
	Местоположение земельного участка (при отсутствии присвоенного адреса)	–
	Дополнительные сведения о местоположении земельного участка	–
2	Площадь земельного участка ± величина погрешности определения площади ( $P \pm \Delta P$ ), м <sup>2</sup>	880 кв.м ± 5.94 кв.м
3	Формула, примененная для расчета предельной допустимой погрешности определения площади земельного участка ( $\Delta P$ ), м <sup>2</sup>	$\Delta P = 2 * 0.10 * \sqrt{880 * \sqrt{((1 + 1.05^2)/(2 * 1.05))}} = 5.94$

4	Площадь земельного участка согласно сведениям Единого государственного реестра недвижимости ( $P_{\text{кад}}$ ), $\text{м}^2$	800
5	Оценка расхождения $P$ и $P_{\text{кад}}$ ( $P - P_{\text{кад}}$ ), $\text{м}^2$	80 кв.м
6	Предельный минимальный и максимальный размеры земельного участка ( $P_{\text{мин}}$ и $P_{\text{макс}}$ ), $\text{м}^2$	700 2500
7	Кадастровый или иной номер (обозначение) здания, сооружения, объекта незавершенного строительства, расположенного на земельном участке	59:13:0060211:44
8	Иные сведения	Площадь земельного участка - 800 кв.м. Вид разрешенного использования - Для личного подсобного хозяйства. Объект недвижимости находится в границах территориальной зоны Ж-1 (ЗОНА ЗАСТРОЙКИ ИНДИВИДУАЛЬНЫМИ ЖИЛЫМИ ДОМАМИ, МАЛОЭТАЖНЫМИ МНОГОКВАРТИРНЫМИ ЖИЛЫМИ ДОМАМИ И ДОМАМИ БЛОКИРОВАННОЙ ЗАСТРОЙКИ). Предельный минимальный размер земельного участка 700 кв.м., максимальный - 2500 кв.м. Объекты капитального строительства - 59:13:0060211:44

### Сведения об уточняемых земельных участках

#### 1. Сведения о характерных точках границы уточняемого земельного участка с кадастровым номером 59:13:0060211:20 Зона № МСК-59, зона 2

Обозначение характерных точек границ	Существующие координаты, м		Уточненные координаты, м		Метод определения координат	Средняя квадратическая погрешность определения координат характерной точки (Mt), м	Формулы, примененные для расчета средней квадратической погрешности определения координат характерной точки (Mt), м
	X	Y	X	Y			
1	2	3	4	5	6	7	8
н56	—	—	397925.27	2192508.29	Метод спутниковых геодезических измерений (определений)	0.10	$Mt = \sqrt{(0.07^2 + 0.07^2)} = 0.10$
н55	—	—	397930.82	2192512.67	Метод спутниковых геодезических измерений (определений)	0.10	$Mt = \sqrt{(0.07^2 + 0.07^2)} = 0.10$
н54	—	—	397933.24	2192514.54	Метод спутниковых геодезических измерений (определений)	0.10	$Mt = \sqrt{(0.07^2 + 0.07^2)} = 0.10$
н53	—	—	397942.31	2192520.69	Метод спутниковых геодезических измерений (определений)	0.10	$Mt = \sqrt{(0.07^2 + 0.07^2)} = 0.10$
н52	—	—	397946.5	2192523.	Метод спутниковых геодезических измерений (определений)	0.10	$Mt = \sqrt{(0.07^2 + 0.07^2)} = 0.10$



			2	87			.07 <sup>2</sup> )=0.10
н65	–	–	397938.1 2	2192536. 14	Метод спутниковых геодезических измерений (определений)	0.10	$Mt=\sqrt{(0.07^2+0.07^2)}=0.10$
н64	–	–	397936.8 3	2192538. 76	Метод спутниковых геодезических измерений (определений)	0.10	$Mt=\sqrt{(0.07^2+0.07^2)}=0.10$
н70	–	–	397936.9 2	2192540. 70	Метод спутниковых геодезических измерений (определений)	0.10	$Mt=\sqrt{(0.07^2+0.07^2)}=0.10$
6	–	–	397959.5 5	2192557. 65	Метод спутниковых геодезических измерений (определений)	0.10	$Mt=\sqrt{(0.07^2+0.07^2)}=0.10$
50	–	–	397944.7 7	2192579. 63	Метод спутниковых геодезических измерений (определений)	0.10	$Mt=\sqrt{(0.07^2+0.07^2)}=0.10$
51	–	–	397938.1 0	2192574. 09	Метод спутниковых геодезических измерений (определений)	0.10	$Mt=\sqrt{(0.07^2+0.07^2)}=0.10$
52	–	–	397934.0 0	2192571. 50	Метод спутниковых геодезических измерений (определений)	0.10	$Mt=\sqrt{(0.07^2+0.07^2)}=0.10$
53	–	–	397922.5 8	2192565. 70	Метод спутниковых геодезических измерений (определений)	0.10	$Mt=\sqrt{(0.07^2+0.07^2)}=0.10$
54	–	–	397922.1 8	2192565. 50	Метод спутниковых геодезических измерений (определений)	0.10	$Mt=\sqrt{(0.07^2+0.07^2)}=0.10$
55	–	–	397912.3 5	2192558. 04	Метод спутниковых геодезических измерений (определений)	0.10	$Mt=\sqrt{(0.07^2+0.07^2)}=0.10$
56	–	–	397915.2 5	2192553. 63	Метод спутниковых геодезических измерений (определений)	0.10	$Mt=\sqrt{(0.07^2+0.07^2)}=0.10$
н122	–	–	397920.2 9	2192545. 92	Метод спутниковых геодезических измерений (определений)	0.10	$Mt=\sqrt{(0.07^2+0.07^2)}=0.10$
н123	–	–	397913.1 0	2192540. 01	Метод спутниковых геодезических измерений (определений)	0.10	$Mt=\sqrt{(0.07^2+0.07^2)}=0.10$
н124	–	–	397913.3 2	2192538. 63	Метод спутниковых геодезических измерений (определений)	0.10	$Mt=\sqrt{(0.07^2+0.07^2)}=0.10$
н125	–	–	397915.3 3	2192535. 57	Метод спутниковых геодезических измерений (определений)	0.10	$Mt=\sqrt{(0.07^2+0.07^2)}=0.10$
н126	–	–	397907.7 4	2192529. 23	Метод спутниковых геодезических измерений (определений)	0.10	$Mt=\sqrt{(0.07^2+0.07^2)}=0.10$
н127	–	–	397914.0 3	2192520. 42	Метод спутниковых геодезических измерений (определений)	0.10	$Mt=\sqrt{(0.07^2+0.07^2)}=0.10$
н128	–	–	397915.3 3	2192521. 43	Метод спутниковых геодезических измерений (определений)	0.10	$Mt=\sqrt{(0.07^2+0.07^2)}=0.10$
н129	–	–	397918.6 4	2192516. 62	Метод спутниковых геодезических измерений (определений)	0.10	$Mt=\sqrt{(0.07^2+0.07^2)}=0.10$
н130	–	–	397917.6 0	2192514. 25	Метод спутниковых геодезических измерений (определений)	0.10	$Mt=\sqrt{(0.07^2+0.07^2)}=0.10$
н131	–	–	397922.9 7	2192507. 06	Метод спутниковых геодезических измерений (определений)	0.10	$Mt=\sqrt{(0.07^2+0.07^2)}=0.10$
н56	–	–	397925.2 7	2192508. 29	Метод спутниковых геодезических измерений (определений)	0.10	$Mt=\sqrt{(0.07^2+0.07^2)}=0.10$

**2. Сведения о частях границ уточняемого земельного участка с кадастровым номером 59:13:0060211:20**

Обозначение части границ		Горизонтальное проложение (S), м	Описание прохождения части границ	Отметка о наличии земельного спора о местоположении границ земельного участка
от т.	до т.			
1	2	3	4	5

н56	н55	7.07	—	—
н55	н54	3.06	—	—
н54	н53	10.96	—	—
н53	н52	5.28	—	—
н52	н65	14.87	—	—
н65	н64	2.92	—	—
н64	н70	1.94	—	—
н70	6	28.27	—	—
6	50	26.49	—	—
50	51	8.67	—	—
51	52	4.85	—	—
52	53	12.81	—	—
53	54	0.45	—	—
54	55	12.34	—	—
55	56	5.28	—	—
56	н122	9.21	—	—
н122	н123	9.31	—	—
н123	н124	1.40	—	—
н124	н125	3.66	—	—
н125	н126	9.89	—	—
н126	н127	10.82	—	—
н127	н128	1.65	—	—
н128	н129	5.84	—	—
н129	н130	2.59	—	—
н130	н131	8.97	—	—
н131	н56	2.61	—	—

**3. Общие сведения об уточняемом земельном участке с кадастровым номером  
59:13:0060211:20**

№ п/п	Наименование характеристики земельного участка	Значение характеристики
1	2	3
1	Адрес земельного участка	Пермский край, Бардымский р-н, Барда с, К.Маркса ул, 27 а д
	Местоположение земельного участка (при отсутствии присвоенного адреса)	—
	Дополнительные сведения о местоположении земельного участка	—
2	Площадь земельного участка ± величина погрешности определения площади ( $P \pm \Delta P$ ), м <sup>2</sup>	1835 кв.м ± 8.81 кв.м
3	Формула, примененная для расчета предельной допустимой погрешности определения площади земельного участка ( $\Delta P$ ), м <sup>2</sup>	$\Delta P = 2 * 0.10 * \sqrt{1835} * \sqrt{((1 + 1.40^2)/(2 * 1.40))} =$ 8.81
4	Площадь земельного участка согласно сведениям Единого государственного реестра недвижимости ( $P_{\text{кад}}$ ), м <sup>2</sup>	1864
5	Оценка расхождения $P$ и $P_{\text{кад}}$ ( $P -$ $P_{\text{кад}}$ ), м <sup>2</sup>	29 кв.м

6	Предельный минимальный и максимальный размеры земельного участка ( $P_{\text{мин}}$ и $P_{\text{макс}}$ ), $M^2$	700 2500
7	Кадастровый или иной номер (обозначение) здания, сооружения, объекта незавершенного строительства, расположенного на земельном участке	59:13:0060210:55
8	Иные сведения	Площадь земельного участка - 1864 кв.м. Вид разрешенного использования - Для ведения личного подсобного хозяйства. Объект недвижимости находится в границах территориальной зоны Ж-1 (ЗОНА ЗАСТРОЙКИ ИНДИВИДУАЛЬНЫМИ ЖИЛЫМИ ДОМАМИ, МАЛОЭТАЖНЫМИ МНОГОКВАРТИРНЫМИ ЖИЛЫМИ ДОМАМИ И ДОМАМИ БЛОКИРОВАННОЙ ЗАСТРОЙКИ). Предельный минимальный размер земельного участка 700 кв.м., максимальный - 2500 кв.м. Объекты капитального строительства - 59:13:0060211:55

### Сведения об уточняемых земельных участках

#### 1. Сведения о характерных точках границы уточняемого земельного участка с кадастровым номером 59:13:0060211:8 Зона № МСК-59, зона 2

Обозначение характерных точек границ	Существующие координаты, м		Уточненные координаты, м		Метод определения координат	Средняя квадратическая погрешность определения координат характерной точки (Mt), м	Формулы, примененные для расчета средней квадратической погрешности определения координат характерной точки (Mt), м
	X	Y	X	Y			
1	2	3	4	5	6	7	8
231	398088.3 4	2192583. 89	398088.3 4	2192583. 89	Метод спутниковых геодезических измерений (определений)	0.10	$Mt = \sqrt{(0.07^2 + 0.07^2)} = 0.10$
45	398044.2 9	2192633. 23	398044.2 9	2192633. 23	Метод спутниковых геодезических измерений (определений)	0.10	$Mt = \sqrt{(0.07^2 + 0.07^2)} = 0.10$
46	398063.3 4	2192650. 07	398063.3 4	2192650. 07	Метод спутниковых геодезических измерений (определений)	0.10	$Mt = \sqrt{(0.07^2 + 0.07^2)} = 0.10$
232	398098.8 0	2192619. 15	398098.8 0	2192619. 15	Метод спутниковых геодезических измерений (определений)	0.10	$Mt = \sqrt{(0.07^2 + 0.07^2)} = 0.10$
233	398101.2 7	2192616. 31	398101.2 7	2192616. 31	Метод спутниковых геодезических измерений (определений)	0.10	$Mt = \sqrt{(0.07^2 + 0.07^2)} = 0.10$
234	398103.8 0	2192613. 40	398103.8 0	2192613. 40	Метод спутниковых геодезических измерений (определений)	0.10	$Mt = \sqrt{(0.07^2 + 0.07^2)} = 0.10$
235	398112.7 7	2192603. 37	398112.7 7	2192603. 37	Метод спутниковых геодезических измерений (определений)	0.10	$Mt = \sqrt{(0.07^2 + 0.07^2)} = 0.10$
236	398114.0	2192601.	398114.0	2192601.	Метод спутниковых геодезических измерений (определений)	0.10	$Mt = \sqrt{(0.07^2 + 0.07^2)}$

	8	68	8	68			.07 <sup>2</sup> )=0.10
237	398096.6 8	2192587. 73	398096.6 8	2192587. 73	Метод спутниковых геодезических измерений (определений)	0.10	$Mt=\sqrt{(0.07^2+0.07^2)}=0.10$
238	398095.6 5	2192589. 29	398095.6 5	2192589. 29	Метод спутниковых геодезических измерений (определений)	0.10	$Mt=\sqrt{(0.07^2+0.07^2)}=0.10$
231	398088.3 4	2192583. 89	398088.3 4	2192583. 89	Метод спутниковых геодезических измерений (определений)	0.10	$Mt=\sqrt{(0.07^2+0.07^2)}=0.10$

**2. Сведения о частях границ уточняемого земельного участка с кадастровым номером 59:13:0060211:8**

Обозначение части границ		Горизонтальное проложение (S), м	Описание прохождения части границ	Отметка о наличии земельного спора о местоположении границ земельного участка
от т.	до т.			
1	2	3	4	5
231	45	66.14	—	—
45	46	25.43	—	—
46	232	47.05	—	—
232	233	3.76	—	—
233	234	3.86	—	—
234	235	13.46	—	—
235	236	2.14	—	—
236	237	22.30	—	—
237	238	1.87	—	—
238	231	9.09	—	—

**3. Общие сведения об уточняемом земельном участке с кадастровым номером 59:13:0060211:8**

№ п/п	Наименование характеристики земельного участка	Значение характеристики
1	2	3
1	Адрес земельного участка	Пермский край, Бардымский р-н, Барда с, Челюскина ул, 34 д
	Местоположение земельного участка (при отсутствии присвоенного адреса)	—
	Дополнительные сведения о местоположении земельного участка	—
2	Площадь земельного участка ± величина погрешности определения площади (P ± ΔP), м <sup>2</sup>	2006 кв.м ± 8.96 кв.м
3	Формула, примененная для расчета предельной допустимой погрешности определения площади земельного участка (ΔP), м <sup>2</sup>	$\Delta P = 2 * 0.10 * \sqrt{2006} * \sqrt{((1 + 1.05^2)/(2 * 1.05))} = 8.96$
4	Площадь земельного участка согласно сведениям Единого государственного реестра недвижимости (P <sub>кад</sub> ), м <sup>2</sup>	2006
5	Оценка расхождения P и P <sub>кад</sub> (P - P <sub>кад</sub> ), м <sup>2</sup>	0 кв.м
6	Предельный минимальный и максимальный размеры земельного участка (P <sub>мин</sub> и P <sub>макс</sub> ), м <sup>2</sup>	700 2500

7	Кадастровый или иной номер (обозначение) здания, сооружения, объекта незавершенного строительства, расположенного на земельном участке	59:13:0060211:49
8	Иные сведения	Площадь земельного участка - 2006 кв.м. Вид разрешенного использования - Для личного подсобного хозяйства. Объект недвижимости находится в границах территориальной зоны Ж-1 (ЗОНА ЗАСТРОЙКИ ИНДИВИДУАЛЬНЫМИ ЖИЛЫМИ ДОМАМИ, МАЛОЭТАЖНЫМИ МНОГОКВАРТИРНЫМИ ЖИЛЫМИ ДОМАМИ И ДОМАМИ БЛОКИРОВАННОЙ ЗАСТРОЙКИ). Предельный минимальный размер земельного участка 700 кв.м., максимальный - 2500 кв.м. Объекты капитального строительства - 59:13:0060211:49 Уточнение точности координат земельного участка

### Сведения об уточняемых земельных участках

#### 1. Сведения о характерных точках границы уточняемого земельного участка с кадастровым номером 59:13:0060211:14 Зона № МСК-59, зона 2

Обозначение характерных точек границ	Существующие координаты, м		Уточненные координаты, м		Метод определения координат	Средняя квадратическая погрешность определения координат характерной точки (Mt), м	Формулы, примененные для расчета средней квадратической погрешности определения координат характерной точки (Mt), м
	X	Y	X	Y			
1	2	3	4	5	6	7	8
61	397901.4 0	2192592. 17	397901.4 0	2192592. 17	Метод спутниковых геодезических измерений (определений)	0.10	$Mt = \sqrt{(0.07^2 + 0.07^2)} = 0.10$
66	397900.0 4	2192594. 28	397900.0 4	2192594. 28	Метод спутниковых геодезических измерений (определений)	0.10	$Mt = \sqrt{(0.07^2 + 0.07^2)} = 0.10$
67	397892.0 7	2192607. 76	397892.0 7	2192607. 76	Метод спутниковых геодезических измерений (определений)	0.10	$Mt = \sqrt{(0.07^2 + 0.07^2)} = 0.10$
244	397896.4 0	2192610. 34	397896.4 0	2192610. 34	Метод спутниковых геодезических измерений (определений)	0.10	$Mt = \sqrt{(0.07^2 + 0.07^2)} = 0.10$
245	397903.5 6	2192613. 86	397903.5 6	2192613. 86	Метод спутниковых геодезических измерений (определений)	0.10	$Mt = \sqrt{(0.07^2 + 0.07^2)} = 0.10$
246	397910.3 4	2192618. 28	397910.3 4	2192618. 28	Метод спутниковых геодезических измерений (определений)	0.10	$Mt = \sqrt{(0.07^2 + 0.07^2)} = 0.10$
247	397911.5 5	2192616. 18	397911.5 5	2192616. 18	Метод спутниковых геодезических измерений (определений)	0.10	$Mt = \sqrt{(0.07^2 + 0.07^2)} = 0.10$
248	397915.7 1	2192618. 60	397915.7 1	2192618. 60	Метод спутниковых геодезических измерений (определений)	0.10	$Mt = \sqrt{(0.07^2 + 0.07^2)} = 0.10$

9	397917.9 3	2192619. 60	397917.9 3	2192619. 60	Метод спутниковых геодезических измерений (определений)	0.10	$Mt=\sqrt{(0.07^2+0.07^2)}=0.10$
63	397923.0 0	2192612. 02	397923.0 0	2192612. 02	Метод спутниковых геодезических измерений (определений)	0.10	$Mt=\sqrt{(0.07^2+0.07^2)}=0.10$
64	397927.7 4	2192604. 94	397927.7 4	2192604. 94	Метод спутниковых геодезических измерений (определений)	0.10	$Mt=\sqrt{(0.07^2+0.07^2)}=0.10$
50	397944.7 7	2192579. 63	397944.7 7	2192579. 63	Метод спутниковых геодезических измерений (определений)	0.10	$Mt=\sqrt{(0.07^2+0.07^2)}=0.10$
51	397938.1 0	2192574. 09	397938.1 0	2192574. 09	Метод спутниковых геодезических измерений (определений)	0.10	$Mt=\sqrt{(0.07^2+0.07^2)}=0.10$
52	397934.0 0	2192571. 50	397934.0 0	2192571. 50	Метод спутниковых геодезических измерений (определений)	0.10	$Mt=\sqrt{(0.07^2+0.07^2)}=0.10$
53	397922.5 8	2192565. 70	397922.5 8	2192565. 70	Метод спутниковых геодезических измерений (определений)	0.10	$Mt=\sqrt{(0.07^2+0.07^2)}=0.10$
60	397906.7 5	2192583. 86	397906.7 5	2192583. 86	Метод спутниковых геодезических измерений (определений)	0.10	$Mt=\sqrt{(0.07^2+0.07^2)}=0.10$
61	397901.4 0	2192592. 17	397901.4 0	2192592. 17	Метод спутниковых геодезических измерений (определений)	0.10	$Mt=\sqrt{(0.07^2+0.07^2)}=0.10$

## 2. Сведения о частях границ уточняемого земельного участка с кадастровым номером

59:13:0060211:14

Обозначение части границ		Горизонтальное проложение (S), м	Описание прохождения части границ	Отметка о наличии земельного спора о местоположении границ земельного участка
от т.	до т.			
1	2	3	4	5
61	66	2.51	—	—
66	67	15.66	—	—
67	244	5.04	—	—
244	245	7.98	—	—
245	246	8.09	—	—
246	247	2.42	—	—
247	248	4.81	—	—
248	9	2.43	—	—
9	63	9.12	—	—
63	64	8.52	—	—
64	50	30.51	—	—
50	51	8.67	—	—
51	52	4.85	—	—
52	53	12.81	—	—
53	60	24.09	—	—
60	61	9.88	—	—

## 3. Общие сведения об уточняемом земельном участке с кадастровым номером

59:13:0060211:14

№ п/п	Наименование характеристики земельного участка	Значение характеристики
1	2	3
1	Адрес земельного участка	Пермский край, Бардымский р-н, Барда с, Восточная ул, 51 д
	Местоположение земельного участка (при отсутствии присвоенного адреса)	—
	Дополнительные сведения о	—



1	2	3	4	5	6	7	8
48	398048.5 6	2192663. 83	398048.5 6	2192663. 83	Метод спутниковых геодезических измерений (определений)	0.10	$Mt=\sqrt{(0.07^2+0.07^2)}=0.10$
249	398072.9 5	2192690. 13	398072.9 5	2192690. 13	Метод спутниковых геодезических измерений (определений)	0.10	$Mt=\sqrt{(0.07^2+0.07^2)}=0.10$
250	398055.1 3	2192704. 07	398055.1 3	2192704. 07	Метод спутниковых геодезических измерений (определений)	0.10	$Mt=\sqrt{(0.07^2+0.07^2)}=0.10$
251	398050.5 4	2192709. 29	398050.5 4	2192709. 29	Метод спутниковых геодезических измерений (определений)	0.10	$Mt=\sqrt{(0.07^2+0.07^2)}=0.10$
252	398050.1 4	2192709. 74	398050.1 4	2192709. 74	Метод спутниковых геодезических измерений (определений)	0.10	$Mt=\sqrt{(0.07^2+0.07^2)}=0.10$
253	398042.8 8	2192703. 36	398042.8 8	2192703. 36	Метод спутниковых геодезических измерений (определений)	0.10	$Mt=\sqrt{(0.07^2+0.07^2)}=0.10$
254	398034.9 4	2192702. 25	398034.9 4	2192702. 25	Метод спутниковых геодезических измерений (определений)	0.10	$Mt=\sqrt{(0.07^2+0.07^2)}=0.10$
255	398030.7 5	2192700. 56	398030.7 5	2192700. 56	Метод спутниковых геодезических измерений (определений)	0.10	$Mt=\sqrt{(0.07^2+0.07^2)}=0.10$
256	398022.4 9	2192696. 01	398022.4 9	2192696. 01	Метод спутниковых геодезических измерений (определений)	0.10	$Mt=\sqrt{(0.07^2+0.07^2)}=0.10$
49	398020.0 1	2192693. 63	398020.0 1	2192693. 63	Метод спутниковых геодезических измерений (определений)	0.10	$Mt=\sqrt{(0.07^2+0.07^2)}=0.10$
48	398048.5 6	2192663. 83	398048.5 6	2192663. 83	Метод спутниковых геодезических измерений (определений)	0.10	$Mt=\sqrt{(0.07^2+0.07^2)}=0.10$

**2. Сведения о частях границ уточняемого земельного участка с кадастровым номером 59:13:0060211:19**

Обозначение части границ		Горизонтальное проложение (S), м	Описание прохождения части границ	Отметка о наличии земельного спора о местоположении границ земельного участка
от т.	до т.			
1	2	3	4	5
48	249	35.87	—	—
249	250	22.62	—	—
250	251	6.95	—	—
251	252	0.60	—	—
252	253	9.66	—	—
253	254	8.02	—	—
254	255	4.52	—	—
255	256	9.43	—	—
256	49	3.44	—	—
49	48	41.27	—	—

**3. Общие сведения об уточняемом земельном участке с кадастровым номером 59:13:0060211:19**

№ п/п	Наименование характеристики земельного участка	Значение характеристики
1	2	3
1	Адрес земельного участка	Пермский край, Бардымский р-н, Барда с, Восточная ул, 61 д
	Местоположение земельного участка (при отсутствии присвоенного адреса)	—
	Дополнительные сведения о местоположении земельного участка	—



2	Площадь земельного участка ± величина погрешности определения площади (P ± ΔP), м <sup>2</sup>	1200 кв.м ± 6.96 кв.м
3	Формула, примененная для расчета предельной допустимой погрешности определения площади земельного участка (ΔP), м <sup>2</sup>	$\Delta P = 2 * 0.10 * \sqrt{1200} * \sqrt{((1 + 1.15^2)/(2 * 1.15))} = 6.96$
4	Площадь земельного участка согласно сведениям Единого государственного реестра недвижимости (P <sub>кад</sub> ), м <sup>2</sup>	1200
5	Оценка расхождения P и P <sub>кад</sub> (P - P <sub>кад</sub> ), м <sup>2</sup>	0 кв.м
6	Предельный минимальный и максимальный размеры земельного участка (P <sub>мин</sub> и P <sub>макс</sub> ), м <sup>2</sup>	700 2500
7	Кадастровый или иной номер (обозначение) здания, сооружения, объекта незавершенного строительства, расположенного на земельном участке	59:13:0060211:31
8	Иные сведения	Площадь земельного участка - 1200 кв.м. Вид разрешенного использования - Для ведения личного подсобного хозяйства. Объект недвижимости находится в границах территориальной зоны Ж-1 (ЗОНА ЗАСТРОЙКИ ИНДИВИДУАЛЬНЫМИ ЖИЛЫМИ ДОМАМИ, МАЛОЭТАЖНЫМИ МНОГОКВАРТИРНЫМИ ЖИЛЫМИ ДОМАМИ И ДОМАМИ БЛОКИРОВАННОЙ ЗАСТРОЙКИ). Предельный минимальный размер земельного участка 700 кв.м., максимальный - 2500 кв.м. Объекты капитального строительства - 59:13:0060211:31 Уточнение точности координат земельного участка

### Сведения об образуемых земельных участках

#### 1. Сведения о характерных точках границ образуемых земельных участков

Обозначение земельного участка :ЗУ1

Зона № МСК-59, зона 2

Обозначение характерных точек границ	Координаты, м		Метод определения координат	Средняя квадратическая погрешность определения координат характерной точки (M <sub>t</sub> ), м	Формулы, примененные для расчета средней квадратической погрешности определения координат характерной точки (M <sub>t</sub> ), м
	X	Y			
1	2	3	6	7	8
н1	397954.06	2192462.65	Метод спутниковых геодезических измерений (определений)	0.10	$M_t = \sqrt{(0.07^2 + 0.07^2)} = 0.10$
н2	397951.29	2192463.73	Метод спутниковых геодезических измерений (определений)	0.10	$M_t = \sqrt{(0.07^2 + 0.07^2)} = 0.10$
н3	397949.80	2192465.44	Метод спутниковых геодезических измерений	0.10	$M_t = \sqrt{(0.07^2 + 0.07^2)} = 0.10$

			(определенный)		
н4	397895.62	2192534.94	Метод спутниковых геодезических измерений (определенный)	0.10	$Mt=\sqrt{(0.07^2+0.07^2)}=0.10$
н5	397856.16	2192581.47	Метод спутниковых геодезических измерений (определенный)	0.10	$Mt=\sqrt{(0.07^2+0.07^2)}=0.10$
н6	397849.34	2192591.10	Метод спутниковых геодезических измерений (определенный)	0.10	$Mt=\sqrt{(0.07^2+0.07^2)}=0.10$
н7	397843.61	2192597.97	Метод спутниковых геодезических измерений (определенный)	0.10	$Mt=\sqrt{(0.07^2+0.07^2)}=0.10$
н8	397841.70	2192591.54	Метод спутниковых геодезических измерений (определенный)	0.10	$Mt=\sqrt{(0.07^2+0.07^2)}=0.10$
н9	397867.98	2192562.87	Метод спутниковых геодезических измерений (определенный)	0.10	$Mt=\sqrt{(0.07^2+0.07^2)}=0.10$
н10	397880.44	2192546.65	Метод спутниковых геодезических измерений (определенный)	0.10	$Mt=\sqrt{(0.07^2+0.07^2)}=0.10$
н11	397889.27	2192536.06	Метод спутниковых геодезических измерений (определенный)	0.10	$Mt=\sqrt{(0.07^2+0.07^2)}=0.10$
н12	397949.09	2192459.57	Метод спутниковых геодезических измерений (определенный)	0.10	$Mt=\sqrt{(0.07^2+0.07^2)}=0.10$
н1	397954.06	2192462.65	Метод спутниковых геодезических измерений (определенный)	0.10	$Mt=\sqrt{(0.07^2+0.07^2)}=0.10$

## 2. Сведения о частях границ образуемых земельных участков

Обозначение земельного участка :ЗУ1

Обозначение части границ		Горизонтальное проложение (S), м	Описание прохождения части границ	Отметка о наличии земельного спора о местоположении границ земельного участка
от т.	до т.			
1	2	3	4	5
н1	н2	2.97	—	—
н2	н3	2.27	—	—
н3	н4	88.12	—	—
н4	н5	61.01	—	—
н5	н6	11.80	—	—
н6	н7	8.95	—	—
н7	н8	6.71	—	—
н8	н9	38.89	—	—
н9	н10	20.45	—	—
н10	н11	13.79	—	—
н11	н12	97.10	—	—
н12	н1	5.85	—	—

## 3. Общие сведения об образуемых земельных участках

Обозначение земельного участка :ЗУ1

№ п/п	Наименование характеристик земельного участка	Значение характеристики
1	2	3
1	Адрес земельного участка	Пермский край, Бардымский р-н, Барда с; Пермский край, Бардымский район, с. Барда
2	Категория земель	Земли населенных пунктов
3	Вид разрешенного использования	в соответствии с ранее использовавшимся классификатором (dUtilizations) и сведения о разрешенном использовании в соответствии с документом Для общего пользования (уличная сеть) Земельные участки (территории) общего пользования
4	Площадь земельного участка ± величина погрешности определения площади ( $P \pm \Delta P$ ), м <sup>2</sup>	711 кв.м ± 5.39 кв.м
5	Формула, примененная для расчета предельной допустимой погрешности	$\Delta P = 2 * 0.10 * \sqrt{711} * \sqrt{((1 + 1.23^2)/(2 * 1.23))} = 5.39$

	определения площади земельного участка ( $\Delta P$ ), м <sup>2</sup>	
6	Предельный минимальный и максимальный размеры земельного участка ( $P_{\text{мин}}$ и $P_{\text{макс}}$ ), м <sup>2</sup>	—
7	Кадастровый или иной номер (обозначение) здания, сооружения, объекта незавершенного строительства, расположенного на земельном участке	59:13:0000000:3540
8	Кадастровые номера исходных земельных участков	—
	Иное	
9	Иные сведения	Объекты капитального строительства- 59:13:0000000:3540 Земельный участок образован из земель или земельного участка, государственная собственность на которые не разграничена. Администрация Бардымского муниципального округа Пермского края

**4. Сведения о земельных участках, посредством которых обеспечивается доступ (проход или проезд от земельных участков общего пользования) к образуемым земельным участкам**

№ п/п	Кадастровый номер или обозначение земельного участка, для которого обеспечивается доступ	Кадастровый номер или обозначение земельного участка, посредством которого обеспечивается доступ
1	2	3
1	:ЗУ1	земли (земельные участки) общего пользования

**Сведения об образуемых земельных участках**

**1. Сведения о характерных точках границ образуемых земельных участков**

Обозначение земельного участка :ЗУ2

Зона № МСК-59, зона 2

Обозначение характерных точек границ	Координаты, м		Метод определения координат	Средняя квадратическая погрешность определения координат характерной точки ( $M_t$ ), м	Формулы, примененные для расчета средней квадратической погрешности определения координат характерной точки ( $M_t$ ), м
	X	Y			
1	2	3	6	7	8
н13	398183.65	2192647.44	Метод спутниковых геодезических измерений (определений)	0.10	$M_t = \sqrt{(0.07^2 + 0.07^2)} = 0.10$
н14	398187.80	2192651.73	Метод спутниковых геодезических измерений (определений)	0.10	$M_t = \sqrt{(0.07^2 + 0.07^2)} = 0.10$
н15	398183.46	2192653.48	Метод спутниковых геодезических измерений (определений)	0.10	$M_t = \sqrt{(0.07^2 + 0.07^2)} = 0.10$
н16	398165.25	2192670.37	Метод спутниковых геодезических измерений (определений)	0.10	$M_t = \sqrt{(0.07^2 + 0.07^2)} = 0.10$
н17	398136.53	2192699.63	Метод спутниковых геодезических измерений (определений)	0.10	$M_t = \sqrt{(0.07^2 + 0.07^2)} = 0.10$
н18	398090.74	2192745.09	Метод спутниковых геодезических измерений (определений)	0.10	$M_t = \sqrt{(0.07^2 + 0.07^2)} = 0.10$
н19	398088.01	2192742.17	Метод спутниковых геодезических измерений (определений)	0.10	$M_t = \sqrt{(0.07^2 + 0.07^2)} = 0.10$
н20	398090.29	2192739.88	Метод спутниковых геодезических измерений (определений)	0.10	$M_t = \sqrt{(0.07^2 + 0.07^2)} = 0.10$
н21	398109.23	2192720.79	Метод спутниковых геодезических измерений (определений)	0.10	$M_t = \sqrt{(0.07^2 + 0.07^2)} = 0.10$

н22	398162.46	2192667.50	Метод спутниковых геодезических измерений (определенный)	0.10	$Mt = \sqrt{(0.07^2 + 0.07^2)} = 0.10$
н13	398183.65	2192647.44	Метод спутниковых геодезических измерений (определенный)	0.10	$Mt = \sqrt{(0.07^2 + 0.07^2)} = 0.10$
<b>2. Сведения о частях границ образуемых земельных участков</b>					
Обозначение земельного участка :ЗУ2					
Обозначение части границ		Горизонтальное проложение (S), м	Описание прохождения части границ	Отметка о наличии земельного спора о местоположении границ земельного участка	
от т.	до т.				
1	2	3	4	5	
н13	н14	5.97	–	–	
н14	н15	4.68	–	–	
н15	н16	24.84	–	–	
н16	н17	41.00	–	–	
н17	н18	64.52	–	–	
н18	н19	4.00	–	–	
н19	н20	3.23	–	–	
н20	н21	26.89	–	–	
н21	н22	75.32	–	–	
н22	н13	29.18	–	–	
<b>3. Общие сведения об образуемых земельных участках</b>					
Обозначение земельного участка :ЗУ2					
№ п/п	Наименование характеристик земельного участка		Значение характеристики		
1	2		3		
1	Адрес земельного участка		Пермский край, Бардымский р-н, Барда с; Пермский край, Бардымский район, с. Барда		
2	Категория земель		Земли населенных пунктов		
3	Вид разрешенного использования		в соответствии с ранее использовавшимся классификатором (dUtilizations) и сведения о разрешенном использовании в соответствии с документом Для общего пользования (уличная сеть) Земельные участки (территории) общего пользования		
4	Площадь земельного участка ± величина погрешности определения площади ( $P \pm \Delta P$ ), м <sup>2</sup>		568 кв.м ± 4.76 кв.м		
5	Формула, примененная для расчета предельной допустимой погрешности определения площади земельного участка ( $\Delta P$ ), м <sup>2</sup>		$\Delta P = 2 * 0.10 * \sqrt{567} * \sqrt{((1 + 1.02^2)/(2 * 1.02))} = 4.76$		
6	Предельный минимальный и максимальный размеры земельного участка ( $P_{\text{мин}}$ и $P_{\text{макс}}$ ), м <sup>2</sup>		–		
7	Кадастровый или иной номер (обозначение) здания, сооружения, объекта незавершенного строительства, расположенного на земельном участке		59:13:0000000:3512		
8	Кадастровые номера исходных земельных участков		–		
	Иное				

9	Иные сведения	Объекты капитального строительства- 59:13:0000000:3512 Земельный участок образован из земель или земельного участка, государственная собственность на которые не разграничена. Администрация Бардымского муниципального округа Пермского края
---	---------------	--

**4. Сведения о земельных участках, посредством которых обеспечивается доступ (проход или проезд от земельных участков общего пользования) к образуемым земельным участкам**

№ п/п	Кадастровый номер или обозначение земельного участка, для которого обеспечивается доступ	Кадастровый номер или обозначение земельного участка, посредством которого обеспечивается доступ
1	2	3
1	:ЗУ2	земли (земельные участки) общего пользования

**Сведения об образуемых земельных участках**

**1. Сведения о характерных точках границ образуемых земельных участков**

Обозначение земельного участка :ЗУ3  
Зона № МСК-59, зона 2

Обозначение характерных точек границ	Координаты, м		Метод определения координат	Средняя квадратическая погрешность определения координат характерной точки (M <sub>t</sub> ), м	Формулы, примененные для расчета средней квадратической погрешности определения координат характерной точки (M <sub>t</sub> ), м
	X	Y			
1	2	3	6	7	8
н6	397849.34	2192591.10	Метод спутниковых геодезических измерений (определений)	0.10	$M_t = \sqrt{(0.07^2 + 0.07^2)} = 0.10$
н23	397848.52	2192594.86	Метод спутниковых геодезических измерений (определений)	0.10	$M_t = \sqrt{(0.07^2 + 0.07^2)} = 0.10$
н24	397850.63	2192600.96	Метод спутниковых геодезических измерений (определений)	0.10	$M_t = \sqrt{(0.07^2 + 0.07^2)} = 0.10$
н25	397885.63	2192618.37	Метод спутниковых геодезических измерений (определений)	0.10	$M_t = \sqrt{(0.07^2 + 0.07^2)} = 0.10$
н26	397900.70	2192622.79	Метод спутниковых геодезических измерений (определений)	0.10	$M_t = \sqrt{(0.07^2 + 0.07^2)} = 0.10$
н27	397917.96	2192630.25	Метод спутниковых геодезических измерений (определений)	0.10	$M_t = \sqrt{(0.07^2 + 0.07^2)} = 0.10$
н28	397934.91	2192638.35	Метод спутниковых геодезических измерений (определений)	0.10	$M_t = \sqrt{(0.07^2 + 0.07^2)} = 0.10$
н29	397948.86	2192645.48	Метод спутниковых геодезических измерений (определений)	0.10	$M_t = \sqrt{(0.07^2 + 0.07^2)} = 0.10$
н30	397959.75	2192652.77	Метод спутниковых геодезических измерений (определений)	0.10	$M_t = \sqrt{(0.07^2 + 0.07^2)} = 0.10$
н31	397976.23	2192664.83	Метод спутниковых геодезических измерений (определений)	0.10	$M_t = \sqrt{(0.07^2 + 0.07^2)} = 0.10$
н32	398010.63	2192692.37	Метод спутниковых геодезических измерений (определений)	0.10	$M_t = \sqrt{(0.07^2 + 0.07^2)} = 0.10$
н33	398064.55	2192729.48	Метод спутниковых геодезических измерений (определений)	0.10	$M_t = \sqrt{(0.07^2 + 0.07^2)} = 0.10$
н34	398078.66	2192737.50	Метод спутниковых геодезических измерений (определений)	0.10	$M_t = \sqrt{(0.07^2 + 0.07^2)} = 0.10$
н20	398090.29	2192739.88	Метод спутниковых геодезических измерений (определений)	0.10	$M_t = \sqrt{(0.07^2 + 0.07^2)} = 0.10$
н19	398088.01	2192742.17	Метод спутниковых геодезических измерений (определений)	0.10	$M_t = \sqrt{(0.07^2 + 0.07^2)} = 0.10$
н18	398090.74	2192745.09	Метод спутниковых геодезических измерений (определений)	0.10	$M_t = \sqrt{(0.07^2 + 0.07^2)} = 0.10$
н35	398077.23	2192741.28	Метод спутниковых геодезических измерений (определений)	0.10	$M_t = \sqrt{(0.07^2 + 0.07^2)} = 0.10$
н36	398062.44	2192732.87	Метод спутниковых геодезических измерений (определений)	0.10	$M_t = \sqrt{(0.07^2 + 0.07^2)} = 0.10$
н37	398038.38	2192716.74	Метод спутниковых геодезических измерений (определений)	0.10	$M_t = \sqrt{(0.07^2 + 0.07^2)} = 0.10$

н38	398008.22	2192695.56	Метод спутниковых геодезических измерений (определений)	0.10	$Mt=\sqrt{(0.07^2+0.07^2)}=0.10$
н39	397986.36	2192678.04	Метод спутниковых геодезических измерений (определений)	0.10	$Mt=\sqrt{(0.07^2+0.07^2)}=0.10$
н40	397965.63	2192662.03	Метод спутниковых геодезических измерений (определений)	0.10	$Mt=\sqrt{(0.07^2+0.07^2)}=0.10$
н41	397949.94	2192651.02	Метод спутниковых геодезических измерений (определений)	0.10	$Mt=\sqrt{(0.07^2+0.07^2)}=0.10$
н42	397934.99	2192642.84	Метод спутниковых геодезических измерений (определений)	0.10	$Mt=\sqrt{(0.07^2+0.07^2)}=0.10$
н43	397914.71	2192633.12	Метод спутниковых геодезических измерений (определений)	0.10	$Mt=\sqrt{(0.07^2+0.07^2)}=0.10$
н44	397899.35	2192626.56	Метод спутниковых геодезических измерений (определений)	0.10	$Mt=\sqrt{(0.07^2+0.07^2)}=0.10$
н45	397884.17	2192622.11	Метод спутниковых геодезических измерений (определений)	0.10	$Mt=\sqrt{(0.07^2+0.07^2)}=0.10$
н46	397847.95	2192604.10	Метод спутниковых геодезических измерений (определений)	0.10	$Mt=\sqrt{(0.07^2+0.07^2)}=0.10$
н7	397843.61	2192597.97	Метод спутниковых геодезических измерений (определений)	0.10	$Mt=\sqrt{(0.07^2+0.07^2)}=0.10$
н6	397849.34	2192591.10	Метод спутниковых геодезических измерений (определений)	0.10	$Mt=\sqrt{(0.07^2+0.07^2)}=0.10$

## 2. Сведения о частях границ образуемых земельных участков

Обозначение земельного участка :ЗУ3

Обозначение части границ		Горизонтальное проложение (S), м	Описание прохождения части границ	Отметка о наличии земельного спора о местоположении границ земельного участка
от т.	до т.			
1	2	3	4	5
н6	н23	3.85	—	—
н23	н24	6.45	—	—
н24	н25	39.09	—	—
н25	н26	15.70	—	—
н26	н27	18.80	—	—
н27	н28	18.79	—	—
н28	н29	15.67	—	—
н29	н30	13.10	—	—
н30	н31	20.42	—	—
н31	н32	44.07	—	—
н32	н33	65.46	—	—
н33	н34	16.23	—	—
н34	н20	11.87	—	—
н20	н19	3.23	—	—
н19	н18	4.00	—	—
н18	н35	14.04	—	—
н35	н36	17.01	—	—
н36	н37	28.97	—	—
н37	н38	36.85	—	—
н38	н39	28.01	—	—
н39	н40	26.19	—	—
н40	н41	19.17	—	—
н41	н42	17.04	—	—
н42	н43	22.49	—	—
н43	н44	16.70	—	—
н44	н45	15.82	—	—
н45	н46	40.45	—	—
н46	н7	7.51	—	—
н7	н6	8.95	—	—

## 3. Общие сведения об образуемых земельных участках

Обозначение земельного участка :ЗУ3

№ п/п	Наименование характеристик земельного участка	Значение характеристики
1	2	3
1	Адрес земельного участка	Пермский край, Бардымский р-н, Барда с; Пермский край, Бардымский район, с. Барда
2	Категория земель	Земли населенных пунктов
3	Вид разрешенного использования	в соответствии с ранее использовавшимся классификатором (dUtilizations) и сведения о разрешенном использовании в соответствии с документом Для общего пользования (уличная сеть) Земельные участки (территории) общего пользования
4	Площадь земельного участка ± величина погрешности определения площади (P ± ΔP), м <sup>2</sup>	1182 кв.м ± 7.25 кв.м
5	Формула, примененная для расчета предельной допустимой погрешности определения площади земельного участка (ΔP), м <sup>2</sup>	$\Delta P = 2 * 0.10 * \sqrt{1183} * \sqrt{((1 + 1.60^2)/(2 * 1.60))} = 7.25$
6	Предельный минимальный и максимальный размеры земельного участка (P <sub>мин</sub> и P <sub>макс</sub> ), м <sup>2</sup>	–
7	Кадастровый или иной номер (обозначение) здания, сооружения, объекта незавершенного строительства, расположенного на земельном участке	59:13:0000000:3540
8	Кадастровые номера исходных земельных участков	–
	Иное	
9	Иные сведения	Объекты капитального строительства- 59:13:0000000:3540 Земельный участок образован из земель или земельного участка, государственная собственность на которые не разграничена. Администрация Бардымского муниципального округа Пермского края
<b>4. Сведения о земельных участках, посредством которых обеспечивается доступ (проход или проезд от земельных участков общего пользования) к образуемым земельным участкам</b>		
№ п/п	Кадастровый номер или обозначение земельного участка, для которого обеспечивается доступ	Кадастровый номер или обозначение земельного участка, посредством которого обеспечивается доступ
1	2	3
1	:ЗУ3	:ЗУ1
<b>Сведения об уточняемых земельных участках, необходимые для исправления реестровых ошибок в сведениях о местоположении их границ</b>		
<b>1. Сведения о характерных точках границы уточняемого земельного участка с кадастровым номером <u>59:13:0060211:18</u></b>		
Зона № <u>МСК-59</u> , зона <u>2</u>		

Обозначение характерных точек границ	Существующие координаты, м		Уточненные координаты, м		Метод определения координат	Средняя квадратическая погрешность определения координат характерной точки (M <sub>t</sub> ), м	Формулы, примененные для расчета средней квадратической погрешности определения координат характерной точки (M <sub>t</sub> ), м
	X	Y	X	Y			
1	2	3	4	5	6	7	8
39	398003.7 9	2192678. 09	398003.7 9	2192678. 09	Метод спутниковых геодезических измерений (определений)	0.10	$M_t = \sqrt{(0.07^2 + 0.07^2)} = 0.10$
40	398005.7 2	2192676. 21	398005.7 2	2192676. 21	Метод спутниковых геодезических измерений (определений)	0.10	$M_t = \sqrt{(0.07^2 + 0.07^2)} = 0.10$
41	398007.0 6	2192674. 99	398007.0 6	2192674. 99	Метод спутниковых геодезических измерений (определений)	0.10	$M_t = \sqrt{(0.07^2 + 0.07^2)} = 0.10$
42	398013.1 1	2192668. 16	398013.1 1	2192668. 16	Метод спутниковых геодезических измерений (определений)	0.10	$M_t = \sqrt{(0.07^2 + 0.07^2)} = 0.10$
43	398030.9 4	2192648. 19	398030.9 4	2192648. 19	Метод спутниковых геодезических измерений (определений)	0.10	$M_t = \sqrt{(0.07^2 + 0.07^2)} = 0.10$
44	398031.1 8	2192647. 95	398031.1 8	2192647. 95	Метод спутниковых геодезических измерений (определений)	0.10	$M_t = \sqrt{(0.07^2 + 0.07^2)} = 0.10$
45	398044.2 9	2192633. 23	398044.2 9	2192633. 23	Метод спутниковых геодезических измерений (определений)	0.10	$M_t = \sqrt{(0.07^2 + 0.07^2)} = 0.10$
46	398063.3 4	2192650. 07	398063.3 4	2192650. 07	Метод спутниковых геодезических измерений (определений)	0.10	$M_t = \sqrt{(0.07^2 + 0.07^2)} = 0.10$
1	398052.4 6	2192659. 76	—	—	Метод спутниковых геодезических измерений (определений)	0.10	$M_t = \sqrt{(0.07^2 + 0.07^2)} = 0.10$
47	—	—	398052.9 2	2192659. 89	Метод спутниковых геодезических измерений (определений)	0.10	$M_t = \sqrt{(0.07^2 + 0.07^2)} = 0.10$
48	398048.5 6	2192663. 83	398048.5 6	2192663. 83	Метод спутниковых геодезических измерений (определений)	0.10	$M_t = \sqrt{(0.07^2 + 0.07^2)} = 0.10$
49	398020.0 1	2192693. 63	398020.0 1	2192693. 63	Метод спутниковых геодезических измерений (определений)	0.10	$M_t = \sqrt{(0.07^2 + 0.07^2)} = 0.10$
39	398003.7 9	2192678. 09	398003.7 9	2192678. 09	Метод спутниковых геодезических измерений (определений)	0.10	$M_t = \sqrt{(0.07^2 + 0.07^2)} = 0.10$

**2. Сведения о частях границ уточняемого земельного участка с кадастровым номером 59:13:0060211:18**

Обозначение части границ		Горизонтальное проложение (S), м	Описание прохождения части границ	Отметка о наличии земельного спора о местоположении границ земельного участка
от т.	до т.			
1	2	3	4	5
39	40	2.69	—	—
40	41	1.81	—	—
41	42	9.12	—	—
42	43	26.77	—	—
43	44	0.34	—	—
44	45	19.71	—	—
45	46	25.43	—	—
46	47	14.32	—	—



47	48	5.88	–	–
48	49	41.27	–	–
49	39	22.46	–	–

**3. Характеристики уточняемого земельного участка с кадастровым номером 59:13:0060211:18**

№ п/п	Наименование характеристики	Значение характеристики
1	2	3
1	Площадь земельного участка ± величина погрешности определения площади ( $P \pm \Delta P$ ), м <sup>2</sup>	1425 кв.м ± 7.55 кв.м
2	Формула, примененная для расчета предельной допустимой погрешности определения площади земельного участка ( $\Delta P$ ), м <sup>2</sup>	$\Delta P = 2 * 0.10 * \sqrt{1425} * \sqrt{((1 + 1.01^2)/(2 * 1.01))} = 7.55$
3	Иные сведения	Площадь земельного участка - 1421 кв.м. Вид разрешенного использования - Для ведения личного подсобного хозяйства. Объект недвижимости находится в границах территориальной зоны Ж-1 (ЗОНА ЗАСТРОЙКИ ИНДИВИДУАЛЬНЫМИ ЖИЛЫМИ ДОМАМИ, МАЛОЭТАЖНЫМИ МНОГОКВАРТИРНЫМИ ЖИЛЫМИ ДОМАМИ И ДОМАМИ БЛОКИРОВАННОЙ ЗАСТРОЙКИ). Предельный минимальный размер земельного участка 700 кв.м., максимальный - 2500 кв.м. Объекты капитального строительства - 59:13:0060211:163

**Сведения об уточняемых земельных участках, необходимые для исправления реестровых ошибок в сведениях о местоположении их границ**

**1. Сведения о характерных точках границы уточняемого земельного участка с кадастровым номером 59:13:0060211:15**

Зона № МСК-59, зона 2

Обозначение характерных точек границ	Существующие координаты, м		Уточненные координаты, м		Метод определения координат	Средняя квадратическая погрешность определения координат характерной точки ( $M_t$ ), м	Формулы, примененные для расчета средней квадратической погрешности определения координат характерной точки ( $M_t$ ), м
	X	Y	X	Y			
1	2	3	4	5	6	7	8
12	397996.0 5	2192603. 78	397996.0 5	2192603. 78	Метод спутниковых геодезических измерений (определений)	0.10	$M_t = \sqrt{(0.07^2 + 0.07^2)} = 0.10$
11	397988.4 0	2192613. 74	397988.4 0	2192613. 74	Метод спутниковых геодезических измерений (определений)	0.10	$M_t = \sqrt{(0.07^2 + 0.07^2)} = 0.10$
29	397981.9 3	2192622. 68	397981.9 3	2192622. 68	Метод спутниковых геодезических измерений (определений)	0.10	$M_t = \sqrt{(0.07^2 + 0.07^2)} = 0.10$
30	397976.5	2192630.	397976.5	2192630.	Метод спутниковых геодезических измерений (определений)	0.10	$M_t = \sqrt{(0.07^2 + 0.07^2)}$

	7	09	7	09			.07 <sup>2</sup> )=0.10
31	397973.2 8	2192634. 51	397973.2 8	2192634. 51	Метод спутниковых геодезических измерений (определений)	0.10	$Mt=\sqrt{(0.07^2+0.07^2)}=0.10$
32	397971.7 7	2192636. 83	397971.7 7	2192636. 83	Метод спутниковых геодезических измерений (определений)	0.10	$Mt=\sqrt{(0.07^2+0.07^2)}=0.10$
33	397963.4 0	2192648. 28	397963.4 0	2192648. 28	Метод спутниковых геодезических измерений (определений)	0.10	$Mt=\sqrt{(0.07^2+0.07^2)}=0.10$
34	397952.0 0	2192637. 64	397952.0 0	2192637. 64	Метод спутниковых геодезических измерений (определений)	0.10	$Mt=\sqrt{(0.07^2+0.07^2)}=0.10$
35	397952.6 9	2192636. 66	397952.6 9	2192636. 66	Метод спутниковых геодезических измерений (определений)	0.10	$Mt=\sqrt{(0.07^2+0.07^2)}=0.10$
36	397943.1 9	2192629. 42	397943.1 9	2192629. 42	Метод спутниковых геодезических измерений (определений)	0.10	$Mt=\sqrt{(0.07^2+0.07^2)}=0.10$
37	397941.5 2	2192628. 31	397941.5 2	2192628. 31	Метод спутниковых геодезических измерений (определений)	0.10	$Mt=\sqrt{(0.07^2+0.07^2)}=0.10$
2	397947.8 2	2192618. 94	—	—	Метод спутниковых геодезических измерений (определений)	0.10	$Mt=\sqrt{(0.07^2+0.07^2)}=0.10$
3	397952.2 0	2192617. 92	—	—	Метод спутниковых геодезических измерений (определений)	0.10	$Mt=\sqrt{(0.07^2+0.07^2)}=0.10$
4	397953.0 9	2192616. 58	—	—	Метод спутниковых геодезических измерений (определений)	0.10	$Mt=\sqrt{(0.07^2+0.07^2)}=0.10$
н120	—	—	397940.4 6	2192627. 60	Метод спутниковых геодезических измерений (определений)	0.10	$Mt=\sqrt{(0.07^2+0.07^2)}=0.10$
н121	—	—	397948.0 4	2192617. 65	Метод спутниковых геодезических измерений (определений)	0.10	$Mt=\sqrt{(0.07^2+0.07^2)}=0.10$
38	397971.0 7	2192587. 52	397971.0 7	2192587. 52	Метод спутниковых геодезических измерений (определений)	0.10	$Mt=\sqrt{(0.07^2+0.07^2)}=0.10$
12	397996.0 5	2192603. 78	397996.0 5	2192603. 78	Метод спутниковых геодезических измерений (определений)	0.10	$Mt=\sqrt{(0.07^2+0.07^2)}=0.10$

**2. Сведения о частях границ уточняемого земельного участка с кадастровым номером 59:13:0060211:15**

Обозначение части границ		Горизонтальное проложение (S), м	Описание прохождения части границ	Отметка о наличии земельного спора о местоположении границ земельного участка
от г.	до г.			
1	2	3	4	5
12	11	12.56	—	—
11	29	11.04	—	—
29	30	9.15	—	—
30	31	5.51	—	—
31	32	2.77	—	—
32	33	14.18	—	—
33	34	15.59	—	—
34	35	1.20	—	—
35	36	11.94	—	—
36	37	2.01	—	—
37	н120	1.28	—	—
н120	н121	12.51	—	—
н121	38	37.92	—	—
38	12	29.81	—	—

**3. Характеристики уточняемого земельного участка с кадастровым номером 59:13:0060211:15**

№ п/п	Наименование характеристики	Значение характеристики
1	2	3
1	Площадь земельного участка ± величина погрешности определения площади ( $P \pm \Delta P$ ), м <sup>2</sup>	1576 кв.м ± 7.95 кв.м
2	Формула, примененная для расчета предельной допустимой погрешности определения площади земельного участка ( $\Delta P$ ), м <sup>2</sup>	$\Delta P = 2 * 0.10 * \sqrt{1576} * \sqrt{((1 + 1.09^2)/(2 * 1.09))} = 7.95$
3	Иные сведения	Площадь земельного участка - 1498 кв.м. Вид разрешенного использования - Для ведения личного подсобного хозяйства. Объект недвижимости находится в границах территориальной зоны Ж-1 (ЗОНА ЗАСТРОЙКИ ИНДИВИДУАЛЬНЫМИ ЖИЛЫМИ ДОМАМИ, МАЛОЭТАЖНЫМИ МНОГОКВАРТИРНЫМИ ЖИЛЫМИ ДОМАМИ И ДОМАМИ БЛОКИРОВАННОЙ ЗАСТРОЙКИ). Предельный минимальный размер земельного участка 700 кв.м., максимальный - 2500 кв.м. Объекты капитального строительства - 59:13:0060211:27

**Сведения об уточняемых земельных участках, необходимые для исправления реестровых ошибок в сведениях о местоположении их границ**

**1. Сведения о характерных точках границы уточняемого земельного участка с кадастровым номером 59:13:0060211:23**

**Зона № МСК-59, зона 2**

Обозначение характерных точек границ	Существующие координаты, м		Уточненные координаты, м		Метод определения координат	Средняя квадратическая погрешность определения координат характерной точки ( $M_t$ ), м	Формулы, примененные для расчета средней квадратической погрешности определения координат характерной точки ( $M_t$ ), м
	X	Y	X	Y			
1	2	3	4	5	6	7	8
64	397927.7 4	2192604. 94	397927.7 4	2192604. 94	Метод спутниковых геодезических измерений (определений)	0.10	$M_t = \sqrt{(0.07^2 + 0.07^2)} = 0.10$
50	397944.7 7	2192579. 63	397944.7 7	2192579. 63	Метод спутниковых геодезических измерений (определений)	0.10	$M_t = \sqrt{(0.07^2 + 0.07^2)} = 0.10$
6	397959.5 5	2192557. 65	397959.5 5	2192557. 65	Метод спутниковых геодезических измерений (определений)	0.10	$M_t = \sqrt{(0.07^2 + 0.07^2)} = 0.10$
7	397980.5 0	2192573. 08	397980.5 0	2192573. 08	Метод спутниковых геодезических измерений (определений)	0.10	$M_t = \sqrt{(0.07^2 + 0.07^2)} = 0.10$
н73	—	—	397979.3 0	2192574. 90	Метод спутниковых геодезических измерений (определений)	0.10	$M_t = \sqrt{(0.07^2 + 0.07^2)} = 0.10$
65	397972.5 9	2192585. 06	397972.5 9	2192585. 06	Метод спутниковых геодезических измерений (определений)	0.10	$M_t = \sqrt{(0.07^2 + 0.07^2)} = 0.10$

5	397954.5 0	2192612. 45	—	—	Метод спутниковых геодезических измерений (определений)	0.10	$Mt=\sqrt{(0.07^2+0.07^2)}=0.10$
3	397952.2 0	2192617. 92	—	—	Метод спутниковых геодезических измерений (определений)	0.10	$Mt=\sqrt{(0.07^2+0.07^2)}=0.10$
2	397947.8 2	2192618. 94	—	—	Метод спутниковых геодезических измерений (определений)	0.10	$Mt=\sqrt{(0.07^2+0.07^2)}=0.10$
37	397941.5 2	2192628. 31	—	—	Метод спутниковых геодезических измерений (определений)	0.10	$Mt=\sqrt{(0.07^2+0.07^2)}=0.10$
6	397938.5 3	2192626. 31	—	—	Метод спутниковых геодезических измерений (определений)	0.10	$Mt=\sqrt{(0.07^2+0.07^2)}=0.10$
7	397923.2 7	2192618. 93	—	—	Метод спутниковых геодезических измерений (определений)	0.10	$Mt=\sqrt{(0.07^2+0.07^2)}=0.10$
8	397920.1 9	2192620. 61	—	—	Метод спутниковых геодезических измерений (определений)	0.10	$Mt=\sqrt{(0.07^2+0.07^2)}=0.10$
9	397917.9 3	2192619. 60	—	—	Метод спутниковых геодезических измерений (определений)	0.10	$Mt=\sqrt{(0.07^2+0.07^2)}=0.10$
38	—	—	397971.0 7	2192587. 52	Метод спутниковых геодезических измерений (определений)	0.10	$Mt=\sqrt{(0.07^2+0.07^2)}=0.10$
н121	—	—	397948.0 4	2192617. 65	Метод спутниковых геодезических измерений (определений)	0.10	$Mt=\sqrt{(0.07^2+0.07^2)}=0.10$
н120	—	—	397940.4 6	2192627. 60	Метод спутниковых геодезических измерений (определений)	0.10	$Mt=\sqrt{(0.07^2+0.07^2)}=0.10$
н133	—	—	397938.9 4	2192629. 59	Метод спутниковых геодезических измерений (определений)	0.10	$Mt=\sqrt{(0.07^2+0.07^2)}=0.10$
н134	—	—	397928.4 5	2192621. 88	Метод спутниковых геодезических измерений (определений)	0.10	$Mt=\sqrt{(0.07^2+0.07^2)}=0.10$
н135	—	—	397925.4 5	2192619. 56	Метод спутниковых геодезических измерений (определений)	0.10	$Mt=\sqrt{(0.07^2+0.07^2)}=0.10$
н132	—	—	397921.0 1	2192615. 01	Метод спутниковых геодезических измерений (определений)	0.10	$Mt=\sqrt{(0.07^2+0.07^2)}=0.10$
63	—	—	397923.0 0	2192612. 02	Метод спутниковых геодезических измерений (определений)	0.10	$Mt=\sqrt{(0.07^2+0.07^2)}=0.10$
64	397927.7 4	2192604. 94	397927.7 4	2192604. 94	Метод спутниковых геодезических измерений (определений)	0.10	$Mt=\sqrt{(0.07^2+0.07^2)}=0.10$

**2. Сведения о частях границ уточняемого земельного участка с кадастровым номером 59:13:0060211:23**

Обозначение части границ		Горизонтальное проложение (S), м	Описание прохождения части границ	Отметка о наличии земельного спора о местоположении границ земельного участка
от т.	до т.			
1	2	3	4	5
64	50	30.51	—	—
50	6	26.49	—	—
6	7	26.02	—	—
7	н73	2.18	—	—
н73	65	12.18	—	—
65	38	2.89	—	—
38	н121	37.92	—	—
н121	н120	12.51	—	—
н120	н133	2.50	—	—
н133	н134	13.02	—	—
н134	н135	3.79	—	—

н135	н132	6.36	–	–
н132	63	3.59	–	–
63	64	8.52	–	–

**3. Характеристики уточняемого земельного участка с кадастровым номером  
59:13:0060211:23**

№ п/п	Наименование характеристики	Значение характеристики
1	2	3
1	Площадь земельного участка ± величина погрешности определения площади ( $P \pm \Delta P$ ), м <sup>2</sup>	1750 кв.м ± 8.44 кв.м
2	Формула, примененная для расчета предельной допустимой погрешности определения площади земельного участка ( $\Delta P$ ), м <sup>2</sup>	$\Delta P = 2 * 0.10 * \sqrt{1750 * \sqrt{((1 + 1.21^2)/(2 * 1.21))}} = 8.44$
3	Иные сведения	Площадь земельного участка - 1837 кв.м. Вид разрешенного использования - Для ведения личного подсобного хозяйства. Объект недвижимости находится в границах территориальной зоны Ж-1 (ЗОНА ЗАСТРОЙКИ ИНДИВИДУАЛЬНЫМИ ЖИЛЫМИ ДОМАМИ, МАЛОЭТАЖНЫМИ МНОГОКВАРТИРНЫМИ ЖИЛЫМИ ДОМАМИ И ДОМАМИ БЛОКИРОВАННОЙ ЗАСТРОЙКИ). Предельный минимальный размер земельного участка 700 кв.м., максимальный - 2500 кв.м. Объекты капитального строительства - 59:13:0060211:26

**Сведения об уточняемых земельных участках, необходимые для исправления реестровых ошибок в сведениях о местоположении их границ**

**1. Сведения о характерных точках границы уточняемого земельного участка с кадастровым номером 59:13:0060211:21**

Зона № МСК-59, зона 2

Обозначение характерных точек границ	Существующие координаты, м		Уточненные координаты, м		Метод определения координат	Средняя квадратическая погрешность определения координат характерной точки ( $M_t$ ), м	Формулы, примененные для расчета средней квадратической погрешности определения координат характерной точки ( $M_t$ ), м
	X	Y	X	Y			
1	2	3	4	5	6	7	8
57	397885.5 0	2192557. 52	397885.5 0	2192557. 52	Метод спутниковых геодезических измерений (определений)	0.10	$M_t = \sqrt{(0.07^2 + 0.07^2)} = 0.10$
58	397903.7 6	2192533. 45	397903.7 6	2192533. 45	Метод спутниковых геодезических измерений (определений)	0.10	$M_t = \sqrt{(0.07^2 + 0.07^2)} = 0.10$
59	397906.7 9	2192529. 19	397906.7 9	2192529. 19	Метод спутниковых геодезических измерений (определений)	0.10	$M_t = \sqrt{(0.07^2 + 0.07^2)} = 0.10$
10	397908.8	2192530.	–	–	Метод спутниковых геодезических измерений (определений)	0.10	$M_t = \sqrt{(0.07^2 + 0.07^2)}$

	3	69					.07 <sup>2</sup> )=0.10
11	397915.4 8	2192535. 94	—	—	Метод спутниковых геодезических измерений (определений)	0.10	$Mt=\sqrt{(0.07^2+0.07^2)}=0.10$
12	397912.9 6	2192539. 00	—	—	Метод спутниковых геодезических измерений (определений)	0.10	$Mt=\sqrt{(0.07^2+0.07^2)}=0.10$
13	397915.1 5	2192543. 01	—	—	Метод спутниковых геодезических измерений (определений)	0.10	$Mt=\sqrt{(0.07^2+0.07^2)}=0.10$
14	397916.8 4	2192544. 62	—	—	Метод спутниковых геодезических измерений (определений)	0.10	$Mt=\sqrt{(0.07^2+0.07^2)}=0.10$
15	397920.0 3	2192547. 02	—	—	Метод спутниковых геодезических измерений (определений)	0.10	$Mt=\sqrt{(0.07^2+0.07^2)}=0.10$
16	397918.4 3	2192549. 15	—	—	Метод спутниковых геодезических измерений (определений)	0.10	$Mt=\sqrt{(0.07^2+0.07^2)}=0.10$
н126	—	—	397907.7 4	2192529. 23	Метод спутниковых геодезических измерений (определений)	0.10	$Mt=\sqrt{(0.07^2+0.07^2)}=0.10$
н125	—	—	397915.3 3	2192535. 57	Метод спутниковых геодезических измерений (определений)	0.10	$Mt=\sqrt{(0.07^2+0.07^2)}=0.10$
н124	—	—	397913.3 2	2192538. 63	Метод спутниковых геодезических измерений (определений)	0.10	$Mt=\sqrt{(0.07^2+0.07^2)}=0.10$
н123	—	—	397913.1 0	2192540. 01	Метод спутниковых геодезических измерений (определений)	0.10	$Mt=\sqrt{(0.07^2+0.07^2)}=0.10$
н122	—	—	397920.2 9	2192545. 92	Метод спутниковых геодезических измерений (определений)	0.10	$Mt=\sqrt{(0.07^2+0.07^2)}=0.10$
56	397915.2 5	2192553. 63	397915.2 5	2192553. 63	Метод спутниковых геодезических измерений (определений)	0.10	$Mt=\sqrt{(0.07^2+0.07^2)}=0.10$
55	397912.3 5	2192558. 04	397912.3 5	2192558. 04	Метод спутниковых геодезических измерений (определений)	0.10	$Mt=\sqrt{(0.07^2+0.07^2)}=0.10$
54	397922.1 8	2192565. 50	397922.1 8	2192565. 50	Метод спутниковых геодезических измерений (определений)	0.10	$Mt=\sqrt{(0.07^2+0.07^2)}=0.10$
53	397922.5 8	2192565. 70	397922.5 8	2192565. 70	Метод спутниковых геодезических измерений (определений)	0.10	$Mt=\sqrt{(0.07^2+0.07^2)}=0.10$
60	397906.7 5	2192583. 86	397906.7 5	2192583. 86	Метод спутниковых геодезических измерений (определений)	0.10	$Mt=\sqrt{(0.07^2+0.07^2)}=0.10$
61	397901.4 0	2192592. 17	397901.4 0	2192592. 17	Метод спутниковых геодезических измерений (определений)	0.10	$Mt=\sqrt{(0.07^2+0.07^2)}=0.10$
62	397874.7 3	2192570. 74	397874.7 3	2192570. 74	Метод спутниковых геодезических измерений (определений)	0.10	$Mt=\sqrt{(0.07^2+0.07^2)}=0.10$
57	397885.5 0	2192557. 52	397885.5 0	2192557. 52	Метод спутниковых геодезических измерений (определений)	0.10	$Mt=\sqrt{(0.07^2+0.07^2)}=0.10$

## 2. Сведения о частях границ уточняемого земельного участка с кадастровым номером

59:13:0060211:21

Обозначение части границ		Горизонтальное проложение (S), м	Описание прохождения части границ	Отметка о наличии земельного спора о местоположении границ земельного участка
от т.	до т.			
1	2	3	4	5
57	58	30.21	—	—
58	59	5.23	—	—
59	н126	0.95	—	—
н126	н125	9.89	—	—
н125	н124	3.66	—	—
н124	н123	1.40	—	—



1	2	3	4	5	6	7	8	9	координатная характеристика точки (Mt), м	10	11
59:13:0060211:32(1)	н141	–	–	–	39795 9.45	21924 79.23	–	Метод спутниковых геодезических измерений (определенный)	0.10	$Mt=\sqrt{(0.07^2+0.07^2)}=0.10$	
	н142	–	–	–	39796 5.73	21924 84.02	–	Метод спутниковых геодезических измерений (определенный)	0.10	$Mt=\sqrt{(0.07^2+0.07^2)}=0.10$	
	н143	–	–	–	39796 8.32	21924 86.00	–	Метод спутниковых геодезических измерений (определенный)	0.10	$Mt=\sqrt{(0.07^2+0.07^2)}=0.10$	
	н144	–	–	–	39796 5.35	21924 89.90	–	Метод спутниковых геодезических измерений (определенный)	0.10	$Mt=\sqrt{(0.07^2+0.07^2)}=0.10$	
	н145	–	–	–	39796 2.76	21924 87.92	–	Метод спутниковых геодезических измерений (определенный)	0.10	$Mt=\sqrt{(0.07^2+0.07^2)}=0.10$	
	н146	–	–	–	39795 6.48	21924 83.13	–	Метод спутниковых геодезических измерений (определенный)	0.10	$Mt=\sqrt{(0.07^2+0.07^2)}=0.10$	
	н141	–	–	–	39795 9.45	21924 79.23	–	Метод спутниковых геодезических измерений (определенный)	0.10	$Mt=\sqrt{(0.07^2+0.07^2)}=0.10$	

**2. Характеристики здания, сооружения, объекта незавершенного строительства с кадастровым номером (обозначением) 59:13:0060211:32**

№ п/п	Наименование характеристики	Значение характеристики
1	2	3
1	Вид объекта недвижимости	Здание
2	Ранее присвоенный государственный учетный номер здания, сооружения, объекта незавершенного строительства (кадастровый, инвентарный или условный номер)	–
3	Кадастровый номер земельного участка (земельных участков), в границах которого (которых) расположено здание, сооружение, объект незавершенного строительства	59:13:0060211:1
4	Номер кадастрового квартала (кадастровых кварталов), в пределах которого (которых) расположено здание, сооружение, объект незавершенного строительства	59:13:0060211
5	Адрес здания, сооружения, объекта незавершенного строительства	Пермский край, Бардымский р-н, Барда с, Челюскина ул, 20 д
	Местоположение здания, сооружения, объекта незавершенного строительства	–



	Дополнительные сведения о местоположении	—
6	Иные сведения	—

**Описание местоположения здания, сооружения, объекта незавершенного строительства на земельном участке**

**1. Сведения о характерных точках контура  
вид объекта недвижимости (здание, сооружение, объект незавершенного строительства)**

Здание  
кадастровый номер (обозначение) 59:13:0060211:34  
Зона № МСК-59, зона 2

Номер контура	Номера характерных точек контура	Существующие			Уточненные			Метод определения координат	Средняя квадратическая погрешность определения координат характерной точки (Mt), м	Формулы, примененные для расчета средней квадратической погрешности определения координат характерной точки (Mt), м
		Координаты, м		R, м	Координаты, м		R, м			
		X	Y		X	Y				
1	2	3	4	5	6	7	8	9	10	11
59:13:0060211:34(1)	n147	—	—	—	39801 2.03	21925 22.57	—	Метод спутниковых геодезических измерений (определенный)	0.10	$Mt=\sqrt{(0.07^2+0.07^2)}=0.10$
	n148	—	—	—	39800 8.02	21925 27.66	—	Метод спутниковых геодезических измерений (определенный)	0.10	$Mt=\sqrt{(0.07^2+0.07^2)}=0.10$
	n149	—	—	—	39800 1.32	21925 22.29	—	Метод спутниковых геодезических измерений (определенный)	0.10	$Mt=\sqrt{(0.07^2+0.07^2)}=0.10$
	n150	—	—	—	39800 5.36	21925 17.24	—	Метод спутниковых геодезических измерений (определенный)	0.10	$Mt=\sqrt{(0.07^2+0.07^2)}=0.10$
	n147	—	—	—	39801 2.03	21925 22.57	—	Метод спутниковых геодезических измерений (определенный)	0.10	$Mt=\sqrt{(0.07^2+0.07^2)}=0.10$

**2. Характеристики здания, сооружения, объекта незавершенного строительства с кадастровым номером (обозначением) 59:13:0060211:34**

№ п/п	Наименование характеристики	Значение характеристики
1	2	3
1	Вид объекта недвижимости	Здание
2	Ранее присвоенный государственный учетный номер здания, сооружения, объекта незавершенного строительства (кадастровый, инвентарный или условный номер)	—
3	Кадастровый номер земельного	59:13:0060211:3

	участка (земельных участков), в границах которого (которых) расположено здание, сооружение, объект незавершенного строительства	
4	Номер кадастрового квартала (кадастровых кварталов), в пределах которого (которых) расположено здание, сооружение, объект незавершенного строительства	59:13:0060211
5	Адрес здания, сооружения, объекта незавершенного строительства	Пермский край, Бардымский р-н, Барда с, Челюскина ул, 24 д
	Местоположение здания, сооружения, объекта незавершенного строительства	—
	Дополнительные сведения о местоположении	—
6	Иные сведения	—

**Описание местоположения здания, сооружения, объекта незавершенного строительства на земельном участке**

**1. Сведения о характерных точках контура вид объекта недвижимости (здание, сооружение, объект незавершенного строительства)**

Здание

кадастровый номер (обозначение) 59:13:0060211:35

Зона № МСК-59, зона 2

Номер контура	Номера характерных точек контура	Существующие			Уточненные			Метод определения координат	Средняя квадратическая погрешность определения координат характерной точки (Mt), м	Формулы, примененные для расчета средней квадратической погрешности определения координат характерной точки (Mt), м
		Координаты, м		R, м	Координаты, м		R, м			
		X	Y		X	Y				
1	2	3	4	5	6	7	8	9	10	11
59:13:0060211:35(1)	n151	—	—	—	39802 7.11	21925 34.06	—	Метод спутниковых геодезических измерений (определенный)	0.10	$Mt=\sqrt{(0.07^2+0.07^2)}=0.10$
	n152	—	—	—	39802 2.42	21925 39.90	—	Метод спутниковых геодезических измерений (определенный)	0.10	$Mt=\sqrt{(0.07^2+0.07^2)}=0.10$
	n153	—	—	—	39801 7.36	21925 35.84	—	Метод спутниковых геодезических измерений (определенный)	0.10	$Mt=\sqrt{(0.07^2+0.07^2)}=0.10$
	n154	—	—	—	39802	21925	—	Метод спутниковых геодезических измерений	0.10	$Mt=\sqrt{(0.07^2+0.07^2)}=0.10$

					2.07	30.01		(определенный)		$7^2)=0.10$
	n151	—	—	—	39802 7.11	21925 34.06	—	Метод спутниковых геодезических измерений (определенный)	0.10	$Mt=\sqrt{(0.07^2+0.07^2)=0.10$
—	—	—	—	—	—	—	—	—	—	—
59:13:0060211:35(2)	n156	—	—	—	39803 0.28	21925 36.63	—	Метод спутниковых геодезических измерений (определенный)	0.10	$Mt=\sqrt{(0.07^2+0.07^2)=0.10$
	n157	—	—	—	39802 5.64	21925 42.45	—	Метод спутниковых геодезических измерений (определенный)	0.10	$Mt=\sqrt{(0.07^2+0.07^2)=0.10$
	n158	—	—	—	39802 2.31	21925 39.77	—	Метод спутниковых геодезических измерений (определенный)	0.10	$Mt=\sqrt{(0.07^2+0.07^2)=0.10$
	n159	—	—	—	39801 7.51	21925 35.92	—	Метод спутниковых геодезических измерений (определенный)	0.10	$Mt=\sqrt{(0.07^2+0.07^2)=0.10$
	n160	—	—	—	39802 2.18	21925 30.13	—	Метод спутниковых геодезических измерений (определенный)	0.10	$Mt=\sqrt{(0.07^2+0.07^2)=0.10$
	n161	—	—	—	39802 6.97	21925 33.98	—	Метод спутниковых геодезических измерений (определенный)	0.10	$Mt=\sqrt{(0.07^2+0.07^2)=0.10$
	n156	—	—	—	39803 0.28	21925 36.63	—	Метод спутниковых геодезических измерений (определенный)	0.10	$Mt=\sqrt{(0.07^2+0.07^2)=0.10$

**2. Характеристики здания, сооружения, объекта незавершенного строительства с кадастровым номером (обозначением) 59:13:0060211:35**

№ п/п	Наименование характеристики	Значение характеристики
1	2	3
1	Вид объекта недвижимости	Здание
2	Ранее присвоенный государственный учетный номер здания, сооружения, объекта незавершенного строительства (кадастровый, инвентарный или условный номер)	—
3	Кадастровый номер земельного участка (земельных участков), в границах которого (которых) расположено здание, сооружение, объект незавершенного строительства	59:13:0060211:4
4	Номер кадастрового квартала (кадастровых кварталов), в пределах которого (которых) расположено здание, сооружение, объект незавершенного строительства	59:13:0060211
5	Адрес здания, сооружения, объекта незавершенного строительства	Пермский край, Бардымский р-н, Барда с, Челюскина ул, 26 д
	Местоположение здания, сооружения, объекта незавершенного строительства	—
	Дополнительные сведения о местоположении	—
6	Иные сведения	—

**Описание местоположения здания, сооружения, объекта незавершенного строительства на земельном участке**

**1. Сведения о характерных точках контура  
вид объекта недвижимости (здание, сооружение, объект незавершенного строительства)**

Здание

кадастровый номер (обозначение) 59:13:0060211:36

Зона № МСК-59, зона 2

Номер контура	Номера характерных точек контура	Существующие			Уточненные			Метод определения координат	Средняя квадратическая погрешность определения координат характерной точки (Mt), м	Формулы, примененные для расчета средней квадратической погрешности определения координат характерной точки (Mt), м
		Координаты, м		R, м	Координаты, м		R, м			
		X	Y		X	Y				
1	2	3	4	5	6	7	8	9	10	11
59:13:0060211:36(1)	n162	—	—	—	39804 8.00	21925 50.13	—	Метод спутниковых геодезических измерений (определенный)	0.10	$Mt=\sqrt{(0.07^2+0.07^2)}=0.10$
	n163	—	—	—	39804 4.32	21925 54.82	—	Метод спутниковых геодезических измерений (определенный)	0.10	$Mt=\sqrt{(0.07^2+0.07^2)}=0.10$
	n164	—	—	—	39803 8.17	21925 49.98	—	Метод спутниковых геодезических измерений (определенный)	0.10	$Mt=\sqrt{(0.07^2+0.07^2)}=0.10$
	n165	—	—	—	39804 1.87	21925 45.28	—	Метод спутниковых геодезических измерений (определенный)	0.10	$Mt=\sqrt{(0.07^2+0.07^2)}=0.10$
	n162	—	—	—	39804 8.00	21925 50.13	—	Метод спутниковых геодезических измерений (определенный)	0.10	$Mt=\sqrt{(0.07^2+0.07^2)}=0.10$

**2. Характеристики здания, сооружения, объекта незавершенного строительства с кадастровым номером (обозначением) 59:13:0060211:36**

№ п/п	Наименование характеристики	Значение характеристики
1	2	3
1	Вид объекта недвижимости	Здание
2	Ранее присвоенный государственный учетный номер здания, сооружения, объекта незавершенного строительства (кадастровый, инвентарный или условный номер)	—
3	Кадастровый номер земельного участка (земельных участков), в границах которого (которых) расположено здание,	59:13:0060211:5

	сооружение, объект незавершенного строительства	
4	Номер кадастрового квартала (кадастровых кварталов), в пределах которого (которых) расположено здание, сооружение, объект незавершенного строительства	59:13:0060211
5	Адрес здания, сооружения, объекта незавершенного строительства	Пермский край, Бардымский р-н, Барда с, Челюскина ул, 28 д
	Местоположение здания, сооружения, объекта незавершенного строительства	—
	Дополнительные сведения о местоположении	—
6	Иные сведения	—

**Описание местоположения здания, сооружения, объекта незавершенного строительства на земельном участке**

**1. Сведения о характерных точках контура  
вид объекта недвижимости (здание, сооружение, объект незавершенного строительства)  
Здание  
кадастровый номер (обозначение) 59:13:0060211:37  
Зона № МСК-59, зона 2**

Номер контура	Номера характерных точек контура	Существующие			Уточненные			Метод определения координат	Средняя квадратическая погрешность определения координат характерной точки (Mt), м	Формулы, примененные для расчета средней квадратической погрешности определения координат характерной точки (Mt), м
		Координаты, м		R, м	Координаты, м		R, м			
		X	Y		X	Y				
1	2	3	4	5	6	7	8	9	10	11
59:13:0060211:37(1)	n166	—	—	—	39806 7.19	21925 65.29	—	Метод спутниковых геодезических измерений (определенный)	0.10	$Mt = \sqrt{(0.07^2 + 0.07^2)} = 0.10$
	n167	—	—	—	39806 3.55	21925 70.06	—	Метод спутниковых геодезических измерений (определенный)	0.10	$Mt = \sqrt{(0.07^2 + 0.07^2)} = 0.10$
	n168	—	—	—	39805 7.02	21925 65.06	—	Метод спутниковых геодезических измерений (определенный)	0.10	$Mt = \sqrt{(0.07^2 + 0.07^2)} = 0.10$
	n169	—	—	—	39806 0.69	21925 60.30	—	Метод спутниковых геодезических измерений (определенный)	0.10	$Mt = \sqrt{(0.07^2 + 0.07^2)} = 0.10$
	n166	—	—	—	39806 7.19	21925 65.29	—	Метод спутниковых геодезических измерений (определенный)	0.10	$Mt = \sqrt{(0.07^2 + 0.07^2)} = 0.10$



1	2	3	4	5	6	7	8	9	координатная характеристика точки (Mt), м	10	11
59:13:0060211:40(1)	н170	–	–	–	39814 0.36	21926 23.68	–	Метод спутниковых геодезических измерений (определенный)	0.10	$Mt=\sqrt{(0.07^2+0.07^2)}=0.10$	
	н171	–	–	–	39813 5.87	21926 29.65	–	Метод спутниковых геодезических измерений (определенный)	0.10	$Mt=\sqrt{(0.07^2+0.07^2)}=0.10$	
	н172	–	–	–	39813 1.46	21926 26.23	–	Метод спутниковых геодезических измерений (определенный)	0.10	$Mt=\sqrt{(0.07^2+0.07^2)}=0.10$	
	н173	–	–	–	39812 9.04	21926 24.34	–	Метод спутниковых геодезических измерений (определенный)	0.10	$Mt=\sqrt{(0.07^2+0.07^2)}=0.10$	
	н174	–	–	–	39813 3.62	21926 18.55	–	Метод спутниковых геодезических измерений (определенный)	0.10	$Mt=\sqrt{(0.07^2+0.07^2)}=0.10$	
	н175	–	–	–	39813 6.04	21926 20.40	–	Метод спутниковых геодезических измерений (определенный)	0.10	$Mt=\sqrt{(0.07^2+0.07^2)}=0.10$	
	н170	–	–	–	39814 0.36	21926 23.68	–	Метод спутниковых геодезических измерений (определенный)	0.10	$Mt=\sqrt{(0.07^2+0.07^2)}=0.10$	

**2. Характеристики здания, сооружения, объекта незавершенного строительства с кадастровым номером (обозначением) 59:13:0060211:40**

№ п/п	Наименование характеристики	Значение характеристики
1	2	3
1	Вид объекта недвижимости	Здание
2	Ранее присвоенный государственный учетный номер здания, сооружения, объекта незавершенного строительства (кадастровый, инвентарный или условный номер)	–
3	Кадастровый номер земельного участка (земельных участков), в границах которого (которых) расположено здание, сооружение, объект незавершенного строительства	59:13:0060211:10
4	Номер кадастрового квартала (кадастровых кварталов), в пределах которого (которых) расположено здание, сооружение, объект незавершенного строительства	59:13:0060211
5	Адрес здания, сооружения, объекта незавершенного строительства	Пермский край, Бардымский р-н, Барда с, Челюскина ул, 38 д
	Местоположение здания, сооружения, объекта незавершенного строительства	–

	Дополнительные сведения о местоположении	—
6	Иные сведения	—

**Описание местоположения здания, сооружения, объекта незавершенного строительства на земельном участке**

**1. Сведения о характерных точках контура  
вид объекта недвижимости (здание, сооружение, объект незавершенного строительства)**

Здание  
кадастровый номер (обозначение) 59:13:0060211:41  
Зона № МСК-59, зона 2

Номер контура	Номера характерных точек контура	Существующие			Уточненные			Метод определения координат	Средняя квадратическая погрешность определения координат характерной точки (Mt), м	Формулы, примененные для расчета средней квадратической погрешности определения координат характерной точки (Mt), м
		Координаты, м		R, м	Координаты, м		R, м			
		X	Y		X	Y				
1	2	3	4	5	6	7	8	9	10	11
59:13:0060211:41(1)	n176	—	—	—	39817 2.21	21926 48.41	—	Метод спутниковых геодезических измерений (определенный)	0.10	$Mt=\sqrt{(0.07^2+0.07^2)}=0.10$
	n177	—	—	—	39816 8.33	21926 52.60	—	Метод спутниковых геодезических измерений (определенный)	0.10	$Mt=\sqrt{(0.07^2+0.07^2)}=0.10$
	n178	—	—	—	39816 1.43	21926 46.33	—	Метод спутниковых геодезических измерений (определенный)	0.10	$Mt=\sqrt{(0.07^2+0.07^2)}=0.10$
	n179	—	—	—	39816 5.21	21926 42.25	—	Метод спутниковых геодезических измерений (определенный)	0.10	$Mt=\sqrt{(0.07^2+0.07^2)}=0.10$
	n176	—	—	—	39817 2.21	21926 48.41	—	Метод спутниковых геодезических измерений (определенный)	0.10	$Mt=\sqrt{(0.07^2+0.07^2)}=0.10$

**2. Характеристики здания, сооружения, объекта незавершенного строительства с кадастровым номером (обозначением) 59:13:0060211:41**

№ п/п	Наименование характеристики	Значение характеристики
1	2	3
1	Вид объекта недвижимости	Здание
2	Ранее присвоенный государственный учетный номер здания, сооружения, объекта незавершенного строительства (кадастровый, инвентарный или условный номер)	—
3	Кадастровый номер земельного	59:13:0060211:11



	участка (земельных участков), в границах которого (которых) расположено здание, сооружение, объект незавершенного строительства	
4	Номер кадастрового квартала (кадастровых кварталов), в пределах которого (которых) расположено здание, сооружение, объект незавершенного строительства	59:13:0060211
5	Адрес здания, сооружения, объекта незавершенного строительства	Пермский край, Бардымский р-н, Барда с, Челюскина ул, 40 д
	Местоположение здания, сооружения, объекта незавершенного строительства	—
	Дополнительные сведения о местоположении	—
6	Иные сведения	—

**Описание местоположения здания, сооружения, объекта незавершенного строительства на земельном участке**

**1. Сведения о характерных точках контура вид объекта недвижимости (здание, сооружение, объект незавершенного строительства)**

Здание

кадастровый номер (обозначение) 59:13:0060211:46

Зона № МСК-59, зона 2

Номер контура	Номер характерных точек контура	Существующие			Уточненные			Метод определения координат	Средняя квадратическая погрешность определения координат характерной точки (Mt), м	Формулы, примененные для расчета средней квадратической погрешности определения координат характерной точки (Mt), м
		Координаты, м		R, м	Координаты, м		R, м			
		X	Y		X	Y				
1	2	3	4	5	6	7	8	9	10	11
59:13:0060211:46(1)	n180	—	—	—	39811 2.22	21927 09.55	—	Метод спутниковых геодезических измерений (определений)	0.10	$Mt=\sqrt{(0.07^2+0.07^2)}=0.10$
	n181	—	—	—	39810 6.73	21927 15.03	—	Метод спутниковых геодезических измерений (определений)	0.10	$Mt=\sqrt{(0.07^2+0.07^2)}=0.10$
	n182	—	—	—	39810 3.06	21927 11.34	—	Метод спутниковых геодезических измерений (определений)	0.10	$Mt=\sqrt{(0.07^2+0.07^2)}=0.10$
	n183	—	—	—	39810	21927	—	Метод спутниковых геодезических измерений	0.10	$Mt=\sqrt{(0.07^2+0.07^2)}=0.10$



	ура								ь опреде ления коорди нат характ ерной точки (Mt), м	координат характерной точки (Mt), м
1	2	3	4	5	6	7	8	9	10	11
59:13:0060211:31(1)	н184	–	–	–	39805 5.01	21927 03.38	–	Метод спутниковых геодезических измерений (определенный)	0.10	$Mt=\sqrt{(0.07^2+0.07^2)}=0.10$
	н185	–	–	–	39805 0.46	21927 08.52	–	Метод спутниковых геодезических измерений (определенный)	0.10	$Mt=\sqrt{(0.07^2+0.07^2)}=0.10$
	н186	–	–	–	39804 3.91	21927 02.74	–	Метод спутниковых геодезических измерений (определенный)	0.10	$Mt=\sqrt{(0.07^2+0.07^2)}=0.10$
	н187	–	–	–	39804 8.36	21926 97.68	–	Метод спутниковых геодезических измерений (определенный)	0.10	$Mt=\sqrt{(0.07^2+0.07^2)}=0.10$
	н184	–	–	–	39805 5.01	21927 03.38	–	Метод спутниковых геодезических измерений (определенный)	0.10	$Mt=\sqrt{(0.07^2+0.07^2)}=0.10$
–	–	–	–	–	–	–	–	–	–	–
59:13:0060211:31(2)	н184	–	–	–	39805 5.01	21927 03.38	–	Метод спутниковых геодезических измерений (определенный)	0.10	$Mt=\sqrt{(0.07^2+0.07^2)}=0.10$
	н185	–	–	–	39805 0.46	21927 08.52	–	Метод спутниковых геодезических измерений (определенный)	0.10	$Mt=\sqrt{(0.07^2+0.07^2)}=0.10$
	н186	–	–	–	39804 3.91	21927 02.74	–	Метод спутниковых геодезических измерений (определенный)	0.10	$Mt=\sqrt{(0.07^2+0.07^2)}=0.10$
	н187	–	–	–	39804 8.36	21926 97.68	–	Метод спутниковых геодезических измерений (определенный)	0.10	$Mt=\sqrt{(0.07^2+0.07^2)}=0.10$
	н184	–	–	–	39805 5.01	21927 03.38	–	Метод спутниковых геодезических измерений (определенный)	0.10	$Mt=\sqrt{(0.07^2+0.07^2)}=0.10$

**2. Характеристики здания, сооружения, объекта незавершенного строительства с кадастровым номером (обозначением) 59:13:0060211:31**

№ п/п	Наименование характеристики	Значение характеристики
1	2	3
1	Вид объекта недвижимости	Здание
2	Ранее присвоенный государственный учетный номер здания, сооружения, объекта незавершенного строительства (кадастровый, инвентарный или условный номер)	–
3	Кадастровый номер земельного участка (земельных участков), в границах которого (которых) расположено здание, сооружение, объект незавершенного строительства	59:13:0060211:19
4	Номер кадастрового квартала (кадастровых кварталов), в	59:13:0060211

	пределах которого (которых) расположено здание, сооружение, объект незавершенного строительства	
5	Адрес здания, сооружения, объекта незавершенного строительства	Пермский край, Бардымский р-н, Барда с, Восточная ул, 61 д
	Местоположение здания, сооружения, объекта незавершенного строительства	—
	Дополнительные сведения о местоположении	—
6	Иные сведения	—

**Описание местоположения здания, сооружения, объекта незавершенного строительства на земельном участке**

**1. Сведения о характерных точках контура вид объекта недвижимости (здание, сооружение, объект незавершенного строительства)**

Здание

кадастровый номер (обозначение) 59:13:0060211:28

Зона № МСК-59, зона 2

Номер контура	Номер характерных точек контура	Существующие			Уточненные			Метод определения координат	Средняя квадратическая погрешность определения координат характерной точки (Mt), м	Формулы, примененные для расчета средней квадратической погрешности определения координат характерной точки (Mt), м
		Координаты, м		R, м	Координаты, м		R, м			
		X	Y		X	Y				
1	2	3	4	5	6	7	8	9	10	11
59:13:0060211:28(1)	h207	—	—	—	39798 4.00	21926 50.12	—	Метод спутниковых геодезических измерений (определений)	0.10	$Mt=\sqrt{(0.07^2+0.07^2)}=0.10$
	h208	—	—	—	39798 0.39	21926 55.38	—	Метод спутниковых геодезических измерений (определений)	0.10	$Mt=\sqrt{(0.07^2+0.07^2)}=0.10$
	h209	—	—	—	39797 4.76	21926 51.29	—	Метод спутниковых геодезических измерений (определений)	0.10	$Mt=\sqrt{(0.07^2+0.07^2)}=0.10$
	h210	—	—	—	39797 8.45	21926 46.21	—	Метод спутниковых геодезических измерений (определений)	0.10	$Mt=\sqrt{(0.07^2+0.07^2)}=0.10$
	h207	—	—	—	39798 4.00	21926 50.12	—	Метод спутниковых геодезических измерений (определений)	0.10	$Mt=\sqrt{(0.07^2+0.07^2)}=0.10$

**2. Характеристики здания, сооружения, объекта незавершенного строительства с кадастровым номером (обозначением) 59:13:0060211:28**

№ п/п	Наименование характеристики	Значение характеристики
-------	-----------------------------	-------------------------



1	2	3	4	5	6	7	8	9	10	11
59:13:0060211:27(1)	н211	–	–	–	39796 8.77	21926 37.94	–	Метод спутниковых геодезических измерений (определенный)	0.10	$Mt=\sqrt{(0.07^2+0.07^2)}=0.10$
	н212	–	–	–	39796 4.35	21926 43.70	–	Метод спутниковых геодезических измерений (определенный)	0.10	$Mt=\sqrt{(0.07^2+0.07^2)}=0.10$
	н213	–	–	–	39795 7.00	21926 38.05	–	Метод спутниковых геодезических измерений (определенный)	0.10	$Mt=\sqrt{(0.07^2+0.07^2)}=0.10$
	н214	–	–	–	39796 1.41	21926 32.30	–	Метод спутниковых геодезических измерений (определенный)	0.10	$Mt=\sqrt{(0.07^2+0.07^2)}=0.10$
	н211	–	–	–	39796 8.77	21926 37.94	–	Метод спутниковых геодезических измерений (определенный)	0.10	$Mt=\sqrt{(0.07^2+0.07^2)}=0.10$

**2. Характеристики здания, сооружения, объекта незавершенного строительства с кадастровым номером (обозначением) 59:13:0060211:27**

№ п/п	Наименование характеристики	Значение характеристики
1	2	3
1	Вид объекта недвижимости	Здание
2	Ранее присвоенный государственный учетный номер здания, сооружения, объекта незавершенного строительства (кадастровый, инвентарный или условный номер)	–
3	Кадастровый номер земельного участка (земельных участков), в границах которого (которых) расположено здание, сооружение, объект незавершенного строительства	59:13:0060211:15
4	Номер кадастрового квартала (кадастровых кварталов), в пределах которого (которых) расположено здание, сооружение, объект незавершенного строительства	59:13:0060211
5	Адрес здания, сооружения, объекта незавершенного строительства	Пермский край, Бардымский р-н, Барда с, Восточная ул, 53 д
	Местоположение здания, сооружения, объекта незавершенного строительства	–
	Дополнительные сведения о местоположении	–
6	Иные сведения	–

**Описание местоположения здания, сооружения, объекта незавершенного строительства на земельном участке**

**1. Сведения о характерных точках контура**

вид объекта недвижимости (здание, сооружение, объект незавершенного строительства)

Здание

кадастровый номер (обозначение) 59:13:0060211:26

Зона № МСК-59, зона 2

Номер контура	Номера характерных точек контура	Существующие			Уточненные			Метод определения координат	Средняя квадратическая погрешность определения координат характерной точки (Mt), м	Формулы, примененные для расчета средней квадратической погрешности определения координат характерной точки (Mt), м
		Координаты, м		R, м	Координаты, м		R, м			
		X	Y		X	Y				
1	2	3	4	5	6	7	8	9	10	11
59:13:0060211:26(1)	h215	—	—	—	39795 1.97	21925 90.79	—	Метод спутниковых геодезических измерений (определенный)	0.10	$Mt = \sqrt{(0.07^2 + 0.07^2)} = 0.10$
	h216	—	—	—	39794 9.89	21925 93.76	—	Метод спутниковых геодезических измерений (определенный)	0.10	$Mt = \sqrt{(0.07^2 + 0.07^2)} = 0.10$
	h217	—	—	—	39794 6.93	21925 91.73	—	Метод спутниковых геодезических измерений (определенный)	0.10	$Mt = \sqrt{(0.07^2 + 0.07^2)} = 0.10$
	h218	—	—	—	39794 9.03	21925 88.74	—	Метод спутниковых геодезических измерений (определенный)	0.10	$Mt = \sqrt{(0.07^2 + 0.07^2)} = 0.10$
	h215	—	—	—	39795 1.97	21925 90.79	—	Метод спутниковых геодезических измерений (определенный)	0.10	$Mt = \sqrt{(0.07^2 + 0.07^2)} = 0.10$

**2. Характеристики здания, сооружения, объекта незавершенного строительства с кадастровым номером (обозначением) 59:13:0060211:26**

№ п/п	Наименование характеристики	Значение характеристики
1	2	3
1	Вид объекта недвижимости	Здание
2	Ранее присвоенный государственный учетный номер здания, сооружения, объекта незавершенного строительства (кадастровый, инвентарный или условный номер)	—
3	Кадастровый номер земельного участка (земельных участков), в границах которого (которых) расположено здание, сооружение, объект незавершенного строительства	59:13:0060211:23
4	Номер кадастрового квартала (кадастровых кварталов), в	59:13:0060211

	пределах которого (которых) расположено здание, сооружение, объект незавершенного строительства	
5	Адрес здания, сооружения, объекта незавершенного строительства	Пермский край, Бардымский р-н, Барда с, Восточная ул, 51а д
	Местоположение здания, сооружения, объекта незавершенного строительства	—
	Дополнительные сведения о местоположении	—
6	Иные сведения	—

**Описание местоположения здания, сооружения, объекта незавершенного строительства на земельном участке**

**1. Сведения о характерных точках контура вид объекта недвижимости (здание, сооружение, объект незавершенного строительства)**

Здание

кадастровый номер (обозначение) 59:13:0060211:44

Зона № МСК-59, зона 2

Номер контура	Номера характерных точек контура	Существующие			Уточненные			Метод определения координат	Средняя квадратическая погрешность определения координат характерной точки (Mt), м	Формулы, примененные для расчета средней квадратической погрешности определения координат характерной точки (Mt), м
		Координаты, м		R, м	Координаты, м		R, м			
		X	Y		X	Y				
1	2	3	4	5	6	7	8	9	10	11
59:13:0060211:44(1)	h219	—	—	—	39787 9.88	21925 77.36	—	Метод спутниковых геодезических измерений (определений)	0.10	$Mt=\sqrt{(0.07^2+0.07^2)}=0.10$
	h220	—	—	—	39787 6.50	21925 81.34	—	Метод спутниковых геодезических измерений (определений)	0.10	$Mt=\sqrt{(0.07^2+0.07^2)}=0.10$
	h221	—	—	—	39787 0.31	21925 76.08	—	Метод спутниковых геодезических измерений (определений)	0.10	$Mt=\sqrt{(0.07^2+0.07^2)}=0.10$
	h222	—	—	—	39787 3.68	21925 72.12	—	Метод спутниковых геодезических измерений (определений)	0.10	$Mt=\sqrt{(0.07^2+0.07^2)}=0.10$
	h219	—	—	—	39787 9.88	21925 77.36	—	Метод спутниковых геодезических измерений (определений)	0.10	$Mt=\sqrt{(0.07^2+0.07^2)}=0.10$

**2. Характеристики здания, сооружения, объекта незавершенного строительства с кадастровым номером (обозначением) 59:13:0060211:44**

№ п/п	Наименование характеристики	Значение характеристики
-------	-----------------------------	-------------------------





1	2	3	4	5	6	7	8	9	10	11
59:13:0060211:4 (1)	н223	–	–	–	39790 9.56	21925 42.46	–	Метод спутниковых геодезических измерений (определенный)	0.10	$Mt=\sqrt{(0.07^2+0.07^2)}=0.10$
	н224	–	–	–	39790 5.29	21925 48.06	–	Метод спутниковых геодезических измерений (определенный)	0.10	$Mt=\sqrt{(0.07^2+0.07^2)}=0.10$
	н225	–	–	–	39789 8.09	21925 42.58	–	Метод спутниковых геодезических измерений (определенный)	0.10	$Mt=\sqrt{(0.07^2+0.07^2)}=0.10$
	н226	–	–	–	39790 2.36	21925 36.97	–	Метод спутниковых геодезических измерений (определенный)	0.10	$Mt=\sqrt{(0.07^2+0.07^2)}=0.10$
	н223	–	–	–	39790 9.56	21925 42.46	–	Метод спутниковых геодезических измерений (определенный)	0.10	$Mt=\sqrt{(0.07^2+0.07^2)}=0.10$

**2. Характеристики здания, сооружения, объекта незавершенного строительства с кадастровым номером (обозначением) 59:13:0060211:43**

№ п/п	Наименование характеристики	Значение характеристики
1	2	3
1	Вид объекта недвижимости	Здание
2	Ранее присвоенный государственный учетный номер здания, сооружения, объекта незавершенного строительства (кадастровый, инвентарный или условный номер)	–
3	Кадастровый номер земельного участка (земельных участков), в границах которого (которых) расположено здание, сооружение, объект незавершенного строительства	59:13:0060211:21
4	Номер кадастрового квартала (кадастровых кварталов), в пределах которого (которых) расположено здание, сооружение, объект незавершенного строительства	59:13:0060211
5	Адрес здания, сооружения, объекта незавершенного строительства	Пермский край, Бардымский р-н, Барда с, К.Маркса ул, 29 д
	Местоположение здания, сооружения, объекта незавершенного строительства	–
	Дополнительные сведения о местоположении	–
6	Иные сведения	–

**Описание местоположения здания, сооружения, объекта незавершенного строительства на земельном участке**

**1. Сведения о характерных точках контура**

вид объекта недвижимости (здание, сооружение, объект незавершенного строительства)

Здание

кадастровый номер (обозначение) 59:13:0060210:55

Зона № МСК-59, зона 2

Номер контура	Номера характерных точек контура	Существующие			Уточненные			Метод определения координат	Средняя квадратическая погрешность определения координат характерной точки (Mt), м	Формулы, примененные для расчета средней квадратической погрешности определения координат характерной точки (Mt), м
		Координаты, м		R, м	Координаты, м		R, м			
		X	Y		X	Y				
1	2	3	4	5	6	7	8	9	10	11
59:13:0060210:55(1)	h227	—	—	—	39793 0.81	21925 12.69	—	Метод спутниковых геодезических измерений (определенный)	0.10	$Mt = \sqrt{(0.07^2 + 0.07^2)} = 0.10$
	h228	—	—	—	39792 5.09	21925 20.15	—	Метод спутниковых геодезических измерений (определенный)	0.10	$Mt = \sqrt{(0.07^2 + 0.07^2)} = 0.10$
	h229	—	—	—	39791 9.57	21925 15.94	—	Метод спутниковых геодезических измерений (определенный)	0.10	$Mt = \sqrt{(0.07^2 + 0.07^2)} = 0.10$
	h230	—	—	—	39792 5.27	21925 08.47	—	Метод спутниковых геодезических измерений (определенный)	0.10	$Mt = \sqrt{(0.07^2 + 0.07^2)} = 0.10$
	h227	—	—	—	39793 0.81	21925 12.69	—	Метод спутниковых геодезических измерений (определенный)	0.10	$Mt = \sqrt{(0.07^2 + 0.07^2)} = 0.10$

**2. Характеристики здания, сооружения, объекта незавершенного строительства с кадастровым номером (обозначением) 59:13:0060210:55**

№ п/п	Наименование характеристики	Значение характеристики
1	2	3
1	Вид объекта недвижимости	Здание
2	Ранее присвоенный государственный учетный номер здания, сооружения, объекта незавершенного строительства (кадастровый, инвентарный или условный номер)	—
3	Кадастровый номер земельного участка (земельных участков), в границах которого (которых) расположено здание, сооружение, объект незавершенного строительства	59:13:0060211:20
4	Номер кадастрового квартала (кадастровых кварталов), в	59:13:0060211

	пределах которого (которых) расположено здание, сооружение, объект незавершенного строительства	
5	Адрес здания, сооружения, объекта незавершенного строительства	Пермский край, Бардымский р-н, Барда с, К.Маркса ул, 27а д
	Местоположение здания, сооружения, объекта незавершенного строительства	—
	Дополнительные сведения о местоположении	—
6	Иные сведения	—

**Сведения о зданиях, сооружениях, объектах незавершенного строительства, необходимые для исправления реестровых ошибок в сведениях об описании их местоположения**

**1. Сведения о характерных точках контура здания, сооружения, объекта незавершенного строительства с кадастровым номером 59:13:0060211:163  
Зона № МСК-59, зона 2**

Номер контура	Номер характерных точек контура	Существующие			Уточненные			Метод определения координат	Средняя квадратическая погрешность определения координат характерной точки (Mt), м	Формулы, примененные для расчета средней квадратической погрешности определения координат характерной точки (Mt), м
		Координаты, м		R, м	Координаты, м		R, м			
		X	Y		X	Y				
1	2	3	4	5	6	7	8	9	10	11
59:13:0060211:163(1)	n188	—	—	—	39803 4.73	21926 73.80	—	Метод спутниковых геодезических измерений (определенный)	0.10	$Mt=\sqrt{(0.07^2+0.07^2)}=0.10$
	n189	—	—	—	39802 7.95	21926 80.57	—	Метод спутниковых геодезических измерений (определенный)	0.10	$Mt=\sqrt{(0.07^2+0.07^2)}=0.10$
	n190	—	—	—	39802 3.56	21926 84.97	—	Метод спутниковых геодезических измерений (определенный)	0.10	$Mt=\sqrt{(0.07^2+0.07^2)}=0.10$
	n191	—	—	—	39801 6.77	21926 78.08	—	Метод спутниковых геодезических измерений (определенный)	0.10	$Mt=\sqrt{(0.07^2+0.07^2)}=0.10$
	n192	—	—	—	39802 1.12	21926 73.65	—	Метод спутниковых геодезических измерений (определенный)	0.10	$Mt=\sqrt{(0.07^2+0.07^2)}=0.10$
	n193	—	—	—	39802 5.48	21926 69.21	—	Метод спутниковых геодезических измерений (определенный)	0.10	$Mt=\sqrt{(0.07^2+0.07^2)}=0.10$
	n194	—	—	—	39802 7.33	21926 71.09	—	Метод спутниковых геодезических измерений (определенный)	0.10	$Mt=\sqrt{(0.07^2+0.07^2)}=0.10$
	n195	—	—	—	39802	21926	—	Метод спутниковых геодезических измерений	0.10	$Mt=\sqrt{(0.07^2+0.07^2)}=0.10$

					9.82	68.64		(определенный)		$7^2)=0.10$
	h188	—	—	—	39803 4.73	21926 73.80	—	Метод спутниковых геодезических измерений (определенный)	0.10	$Mt=\sqrt{(0.07^2+0.07^2)=0.10$
—	—	—	—	—	—	—	—	—	—	—
59:13 :0060 211:1 63(2)	h189	—	—	—	39802 7.95	21926 80.57	—	Метод спутниковых геодезических измерений (определенный)	0.10	$Mt=\sqrt{(0.07^2+0.07^2)=0.10$
	h190	—	—	—	39802 3.56	21926 84.97	—	Метод спутниковых геодезических измерений (определенный)	0.10	$Mt=\sqrt{(0.07^2+0.07^2)=0.10$
	h191	—	—	—	39801 6.77	21926 78.08	—	Метод спутниковых геодезических измерений (определенный)	0.10	$Mt=\sqrt{(0.07^2+0.07^2)=0.10$
	h192	—	—	—	39802 1.12	21926 73.65	—	Метод спутниковых геодезических измерений (определенный)	0.10	$Mt=\sqrt{(0.07^2+0.07^2)=0.10$
	h189	—	—	—	39802 7.95	21926 80.57	—	Метод спутниковых геодезических измерений (определенный)	0.10	$Mt=\sqrt{(0.07^2+0.07^2)=0.10$
—	—	—	—	—	—	—	—	—	—	—
59:13 :0060 211:1 63(3)	200	39803 4.94	21926 72.07	—	—	—	—	Метод спутниковых геодезических измерений (определенный)	0.10	$Mt=\sqrt{(0.07^2+0.07^2)=0.10$
	201	39803 2.74	21926 74.58	—	—	—	—	Метод спутниковых геодезических измерений (определенный)	0.10	$Mt=\sqrt{(0.07^2+0.07^2)=0.10$
	202	39802 4.54	21926 83.95	—	—	—	—	Метод спутниковых геодезических измерений (определенный)	0.10	$Mt=\sqrt{(0.07^2+0.07^2)=0.10$
	203	39801 7.23	21926 77.55	—	—	—	—	Метод спутниковых геодезических измерений (определенный)	0.10	$Mt=\sqrt{(0.07^2+0.07^2)=0.10$
	204	39802 5.43	21926 68.19	—	—	—	—	Метод спутниковых геодезических измерений (определенный)	0.10	$Mt=\sqrt{(0.07^2+0.07^2)=0.10$
	205	39802 7.45	21926 69.95	—	—	—	—	Метод спутниковых геодезических измерений (определенный)	0.10	$Mt=\sqrt{(0.07^2+0.07^2)=0.10$
	206	39802 9.65	21926 67.44	—	—	—	—	Метод спутниковых геодезических измерений (определенный)	0.10	$Mt=\sqrt{(0.07^2+0.07^2)=0.10$
	200	39803 4.94	21926 72.07	—	—	—	—	Метод спутниковых геодезических измерений (определенный)	0.10	$Mt=\sqrt{(0.07^2+0.07^2)=0.10$
—	—	—	—	—	—	—	—	—	—	—
59:13 :0060 211:1 63(4)	196	39802 8.63	21926 79.28	—	—	—	—	Метод спутниковых геодезических измерений (определенный)	0.10	$Mt=\sqrt{(0.07^2+0.07^2)=0.10$
	197	39802 4.54	21926 83.95	—	—	—	—	Метод спутниковых геодезических измерений (определенный)	0.10	$Mt=\sqrt{(0.07^2+0.07^2)=0.10$
	198	39801 7.23	21926 77.55	—	—	—	—	Метод спутниковых геодезических измерений (определенный)	0.10	$Mt=\sqrt{(0.07^2+0.07^2)=0.10$
	199	39802 1.32	21926 72.88	—	—	—	—	Метод спутниковых геодезических измерений (определенный)	0.10	$Mt=\sqrt{(0.07^2+0.07^2)=0.10$
	196	39802 8.63	21926 79.28	—	—	—	—	Метод спутниковых геодезических измерений (определенный)	0.10	$Mt=\sqrt{(0.07^2+0.07^2)=0.10$

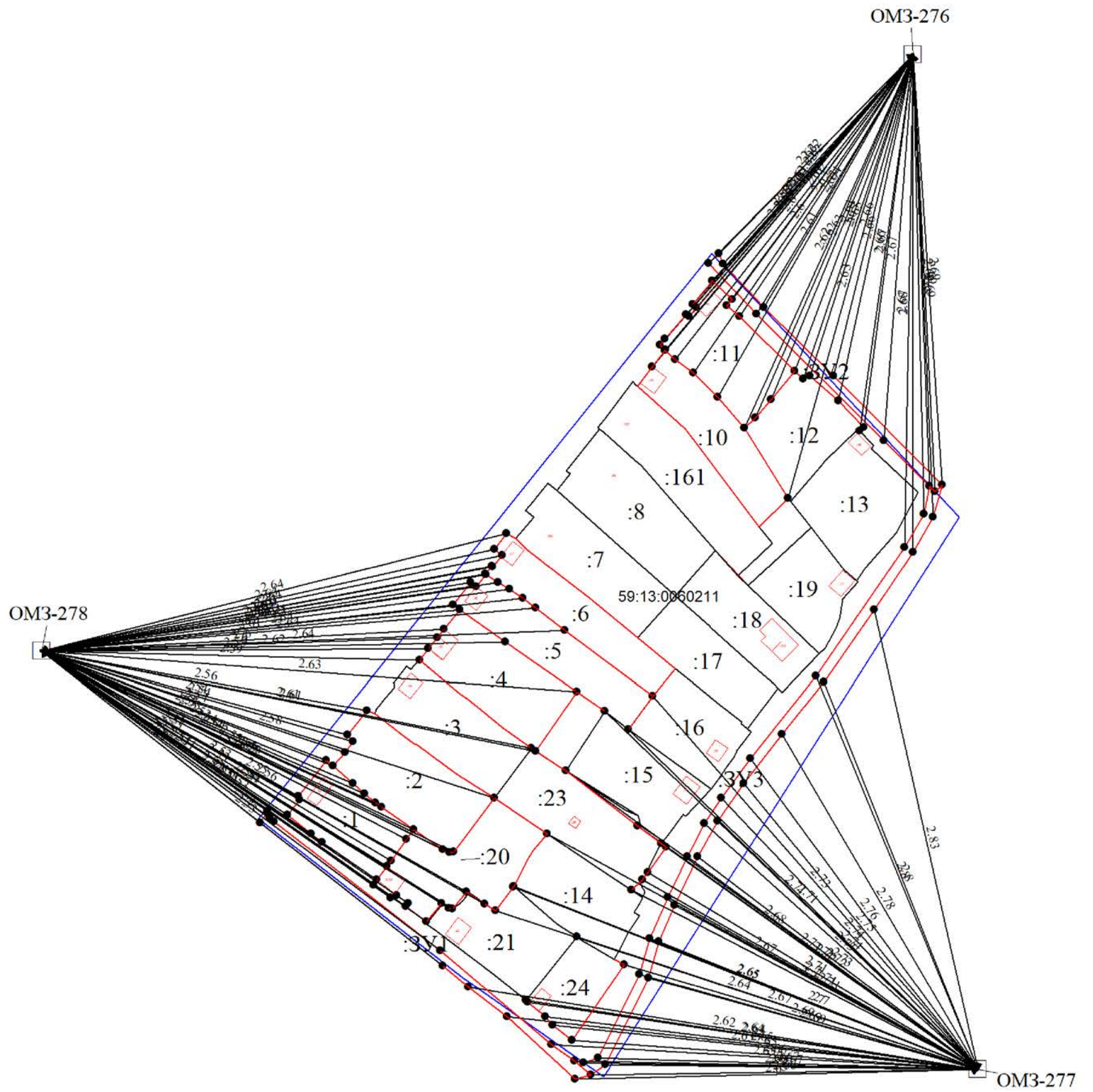
**2. Иные сведения о здании, сооружении, объекте незавершенного строительства с кадастровым номером 59:13:0060211:163**

Земельный участок, на котором расположен данный ОН 59:13:0060211:18.

Предусматривается исправление реестровой ошибки в координатах здания, так как фактическое местоположение здания не соответствует сведениям ЕГРН.









**Условные обозначения:**




















№ п/п	Название условного знака	Изображение	Описание изображения
1	2	3	4
1	Границы земельного участка		для изображения применяются условные знаки №2, №3
2	Часть границы земельного участка: а) существующая часть границы		сплошная линия черного цвета толщиной 0,2 мм
	б) вновь образованная или уточненная часть границы		сплошная линия красного цвета толщиной 0,2 мм (допускается линия черного цвета, выделенная маркером красного цвета, шириной до 3,0 мм)
3	Характерная точка границы земельного участка		круг черного цвета диаметром 1,5 мм
4	Контур здания, сооружения, объекта незавершенного строительства, размеры которого могут быть переданы в масштабе графической части		для изображения применяются условные знаки №6, №7
5	Контур здания, сооружения, объекта незавершенного строительства, размеры которого не могут быть переданы в масштабе графической части		квадрат черного цвета с длиной стороны 3,0 мм
	Контур сооружения, объекта незавершенного строительства, представляющий собой окружность, размеры которой не могут быть переданы в масштабе графической части		круг черного цвета диаметром 3,0 мм
6	Часть контура здания, сооружения, объекта незавершенного строительства: а) образованного проекцией существующего наземного конструктивного элемента здания, сооружения, объекта незавершенного строительства		сплошная линия черного цвета, толщиной 0,2 мм
	б) образованного проекцией вновь образованного наземного конструктивного элемента здания, сооружения, объекта незавершенного строительства		сплошная линия красного цвета толщиной 0,2 мм (допускается линия черного цвета, выделенная маркером красного цвета, шириной до 3,0 мм)
	в) образованного проекцией существующего наземного конструктивного элемента здания, сооружения, объекта незавершенного строительства		штрихпунктирная линия черного цвета толщиной 0,2 мм с длиной штриха 2,0 мм, с интервалом между штрихами и пунктирами 1,0 мм
	г) образованного проекцией вновь образованного наземного конструктивного элемента здания, сооружения, объекта незавершенного строительства		штрихпунктирная линия красного цвета толщиной 0,2 мм с длиной штриха 2,0 мм, с интервалом между штрихами и пунктирами 1,0 мм
	д) образованного проекцией существующего подземного конструктивного элемента здания, сооружения, объекта незавершенного строительства		штрихпунктирная линия черного цвета толщиной 0,2 мм, длиной штриха 2,0 мм, интервалом между штрихами и пунктирами 1,0 мм
	е) образованного проекцией вновь образованного подземного конструктивного элемента здания, сооружения, объекта незавершенного строительства		штрихпунктирная линия красного цвета толщиной 0,2 мм, длиной штриха 2,0 мм, интервалом между штрихами и пунктирами 1,0 мм
7	Характерная точка контура здания		круг черного цвета диаметром 1,0 мм
8	Пункт геодезической основы: а) пункт государственной геодезической сети		равносторонний треугольник со стороной 3,0 мм с точкой внутри
	б) пункт опорной межевой сети		квадрат со стороной 2,0 мм с точкой внутри
9	Точка съемочного обоснования		окружность диаметром 1,0 мм с точкой внутри
10	Направления геодезических построений при создании съемочного обоснования		сплошная линия черного цвета толщиной 0,5 мм
11	Направления геодезических построений при определении координат характерных точек границ земельного участка		сплошная линия черного цвета со стрелкой толщиной 0,2 мм

Схема границ земельных участков

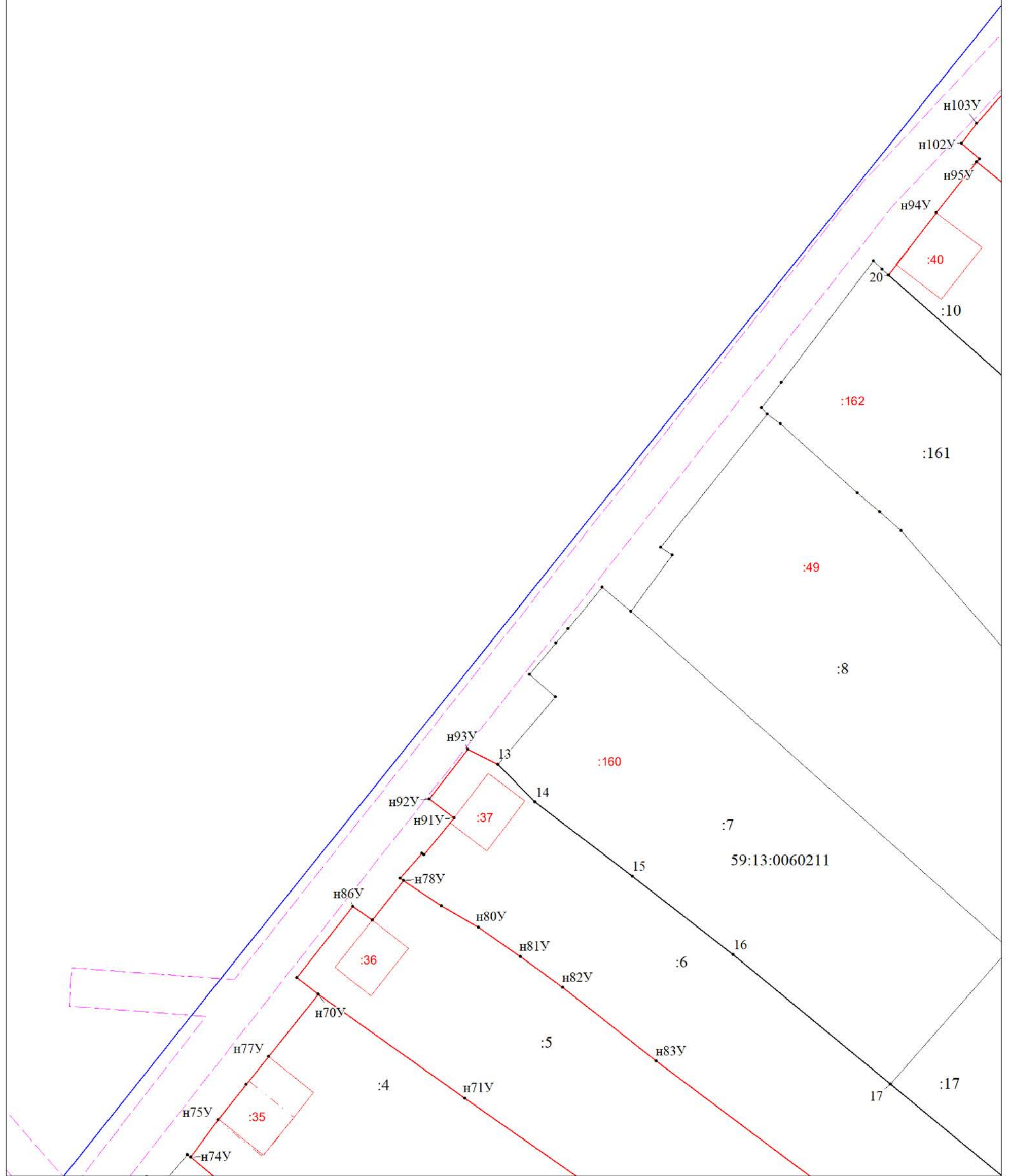
Схема расположения листов



Масштаб 1:2879

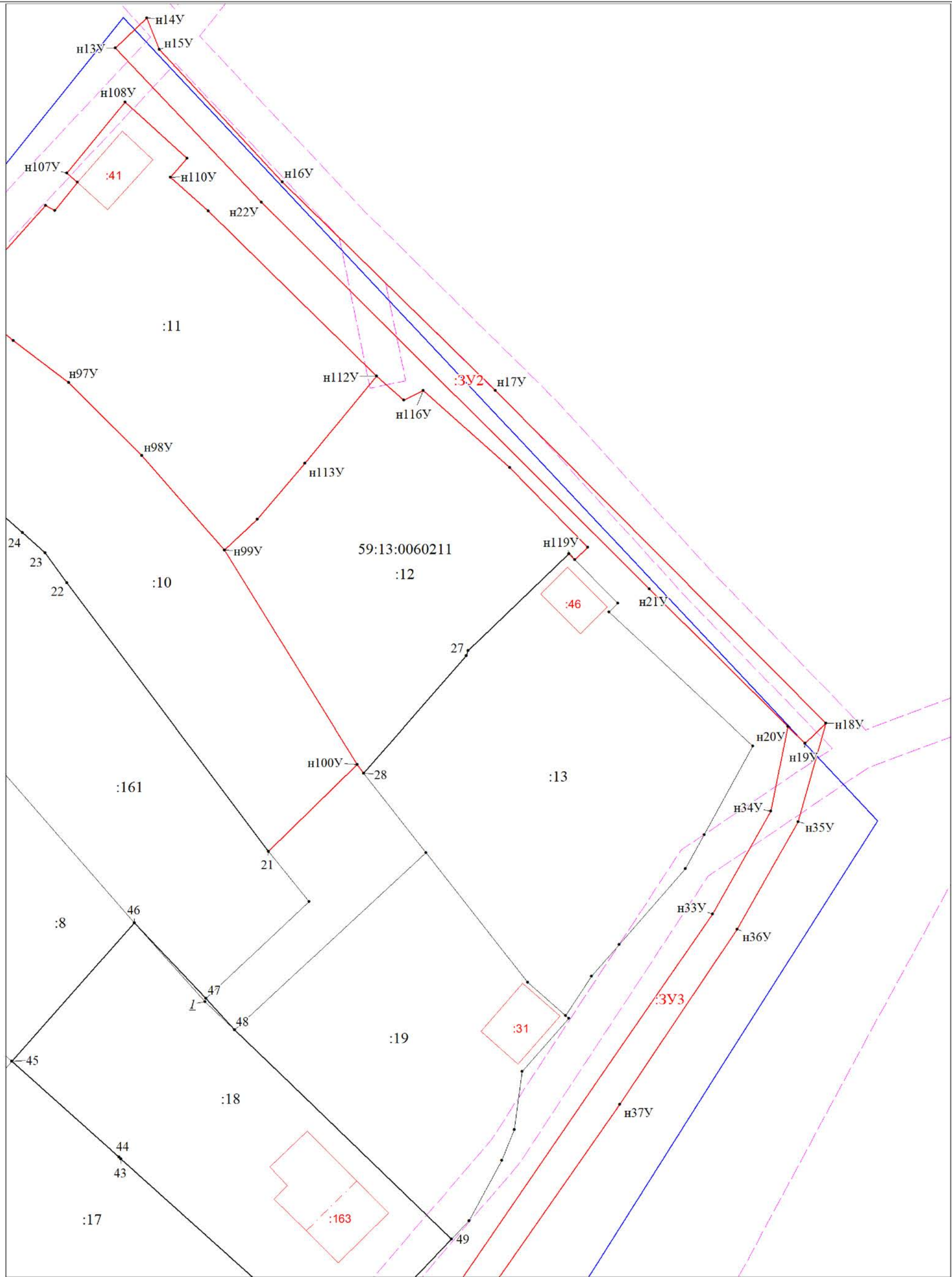
Условные обозначения

Схема границ земельных участков



Масштаб 1:500  
Условные обозначения

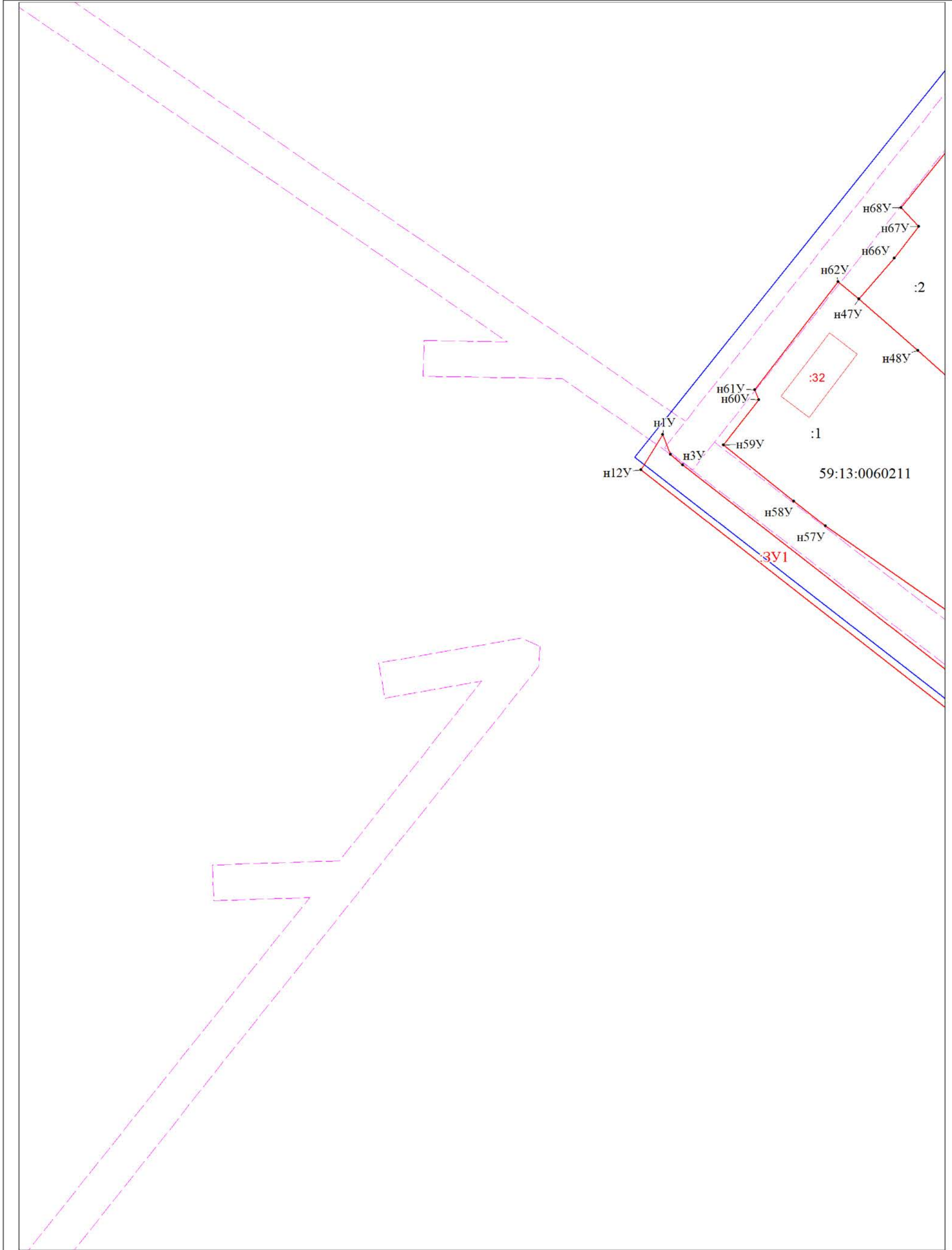
Схема границ земельных участков



Масштаб 1:500

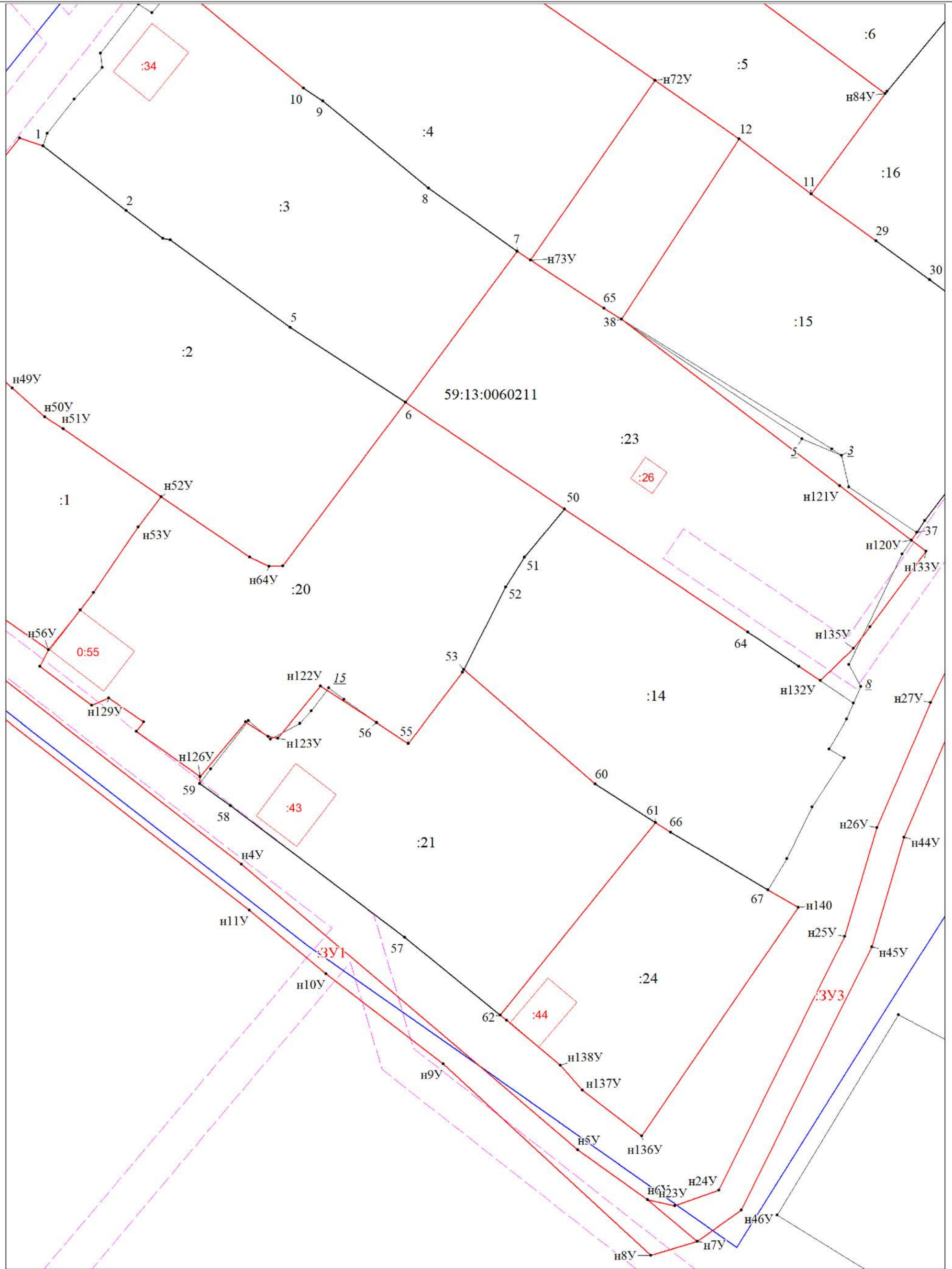
Условные обозначения

Схема границ земельных участков



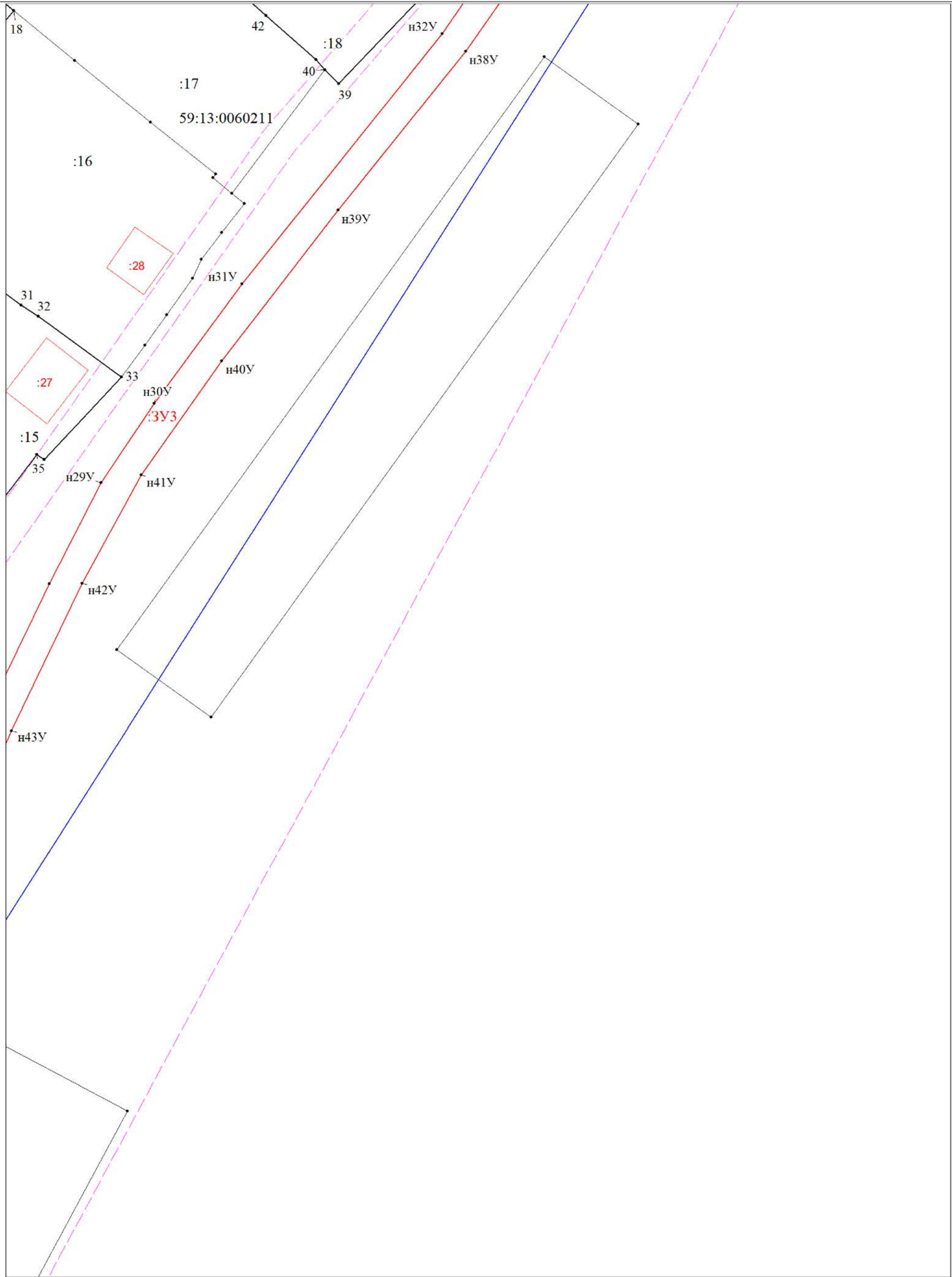
Масштаб 1:500  
Условные обозначения

Схема границ земельных участков



Масштаб 1:500  
Условные обозначения



















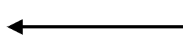
Схема границ земельных участков



Масштаб 1:500

Условные обозначения

**Условные обозначения:**

№ п/п	Название условного знака	Изображение	Описание изображения
1	2	3	4
1	Границы земельного участка		для изображения применяются условные знаки №2, №3
2	Часть границы земельного участка: а) существующая часть границы		сплошная линия черного цвета толщиной 0,2 мм
	б) вновь образованная или уточненная часть границы		сплошная линия красного цвета толщиной 0,2 мм (допускается линия черного цвета, выделенная маркером красного цвета, шириной до 3,0 мм)
3	Характерная точка границы земельного участка		круг черного цвета диаметром 1,5 мм
4	Контур здания, сооружения, объекта незавершенного строительства, размеры которого могут быть переданы в масштабе графической части		для изображения применяются условные знаки №6, №7
5	Контур здания, сооружения, объекта незавершенного строительства, размеры которого не могут быть переданы в масштабе графической части		квадрат черного цвета с длиной стороны 3,0 мм
	Контур сооружения, объекта незавершенного строительства, представляющий собой окружность, размеры которой не могут быть переданы в масштабе графической части		круг черного цвета диаметром 3,0 мм
6	Часть контура здания, сооружения, объекта незавершенного строительства: а) образованного проекцией существующего наземного конструктивного элемента здания, сооружения, объекта незавершенного строительства		сплошная линия черного цвета, толщиной 0,2 мм
	б) образованного проекцией вновь образованного наземного конструктивного элемента здания, сооружения, объекта незавершенного строительства		сплошная линия красного цвета толщиной 0,2 мм (допускается линия черного цвета, выделенная маркером красного цвета, шириной до 3,0 мм)
	в) образованного проекцией существующего надземного конструктивного элемента здания, сооружения, объекта незавершенного строительства		штрихпунктирная линия черного цвета толщиной 0,2 мм с длиной штриха 2,0 мм, с интервалом между штрихами и пунктирами 1,0 мм
	г) образованного проекцией вновь образованного надземного конструктивного элемента здания, сооружения, объекта незавершенного строительства		штрихпунктирная линия красного цвета толщиной 0,2 мм с длиной штриха 2,0 мм, с интервалом между штрихами и пунктирами 1,0 мм
	д) образованного проекцией существующего подземного конструктивного элемента здания, сооружения, объекта незавершенного строительства		штрихпунктирная линия черного цвета толщиной 0,2 мм, длиной штриха 2,0 мм, интервалом между штрихами и пунктирами 1,0 мм
	е) образованного проекцией вновь образованного подземного конструктивного элемента здания, сооружения, объекта незавершенного строительства		штрихпунктирная линия красного цвета толщиной 0,2 мм, длиной штриха 2,0 мм, интервалом между штрихами и пунктирами 1,0 мм
7	Характерная точка контура здания		круг черного цвета диаметром 1,0 мм
8	Пункт геодезической основы: а) пункт государственной геодезической сети		равносторонний треугольник со стороной 3,0 мм с точкой внутри
	б) пункт опорной межевой сети		квадрат со стороной 2,0 мм с точкой внутри
9	Точка съемочного обоснования		окружность диаметром 1,0 мм с точкой внутри
10	Направления геодезических построений при создании съемочного обоснования		сплошная линия черного цвета толщиной 0,5 мм
11	Направления геодезических построений при определении координат характерных точек границ земельного участка		сплошная линия черного цвета со стрелкой толщиной 0,2 мм