

КАРТА-ПЛАН ТЕРРИТОРИИ

Пояснительная записка

1. Сведения о территории выполнения комплексных кадастровых работ:

Российская Федерация, Пермский край, м.о. Бардымский, с. Барда, кадастровый квартал 59:13:0060169

(наименование субъекта Российской Федерации, муниципального образования, населенного пункта, уникальные учетные номера кадастровых кварталов, иные сведения, позволяющие определить местоположение территории, на которой выполняются комплексные кадастровые работы, например, наименование садоводческого или огороднического некоммерческого товарищества, гаражного кооператива, элемента планировочной структуры)

2. Основания выполнения комплексных кадастровых работ:

Наименование, дата и номер документа, на основании которого выполняются комплексные кадастровые работы:

Муниципальный контракт № 0356500001423000036, от 27 февраля 2023 г., документ выдан Управление по земельно-имущественным вопросам администрации Бардымского муниципального округа Пермского края

3. Дата подготовки карты-плана территории: 20 июня 2023 г.

4. Сведения о заказчике(ах) комплексных кадастровых работ:

В отношении юридического лица, органа местного самоуправления муниципального района, муниципального округа или городского округа либо уполномоченного исполнительного органа государственной власти субъекта Российской Федерации:

полное или сокращенное (в случае, если имеется) наименование: Управление по земельно-имущественным вопросам администрации Бардымского муниципального округа Пермского края

основной государственный регистрационный номер: 1205900031578

идентификационный номер налогоплательщика: 5959005642

В отношении физического лица или представителя физических или юридических лиц:

фамилия, имя, отчество (последнее - при наличии): —

страховой номер индивидуального лицевого счета в системе обязательного пенсионного страхования Российской Федерации (СНИЛС) —

:

Наименование и реквизиты документа, подтверждающие полномочия представителя заказчика(ов) комплексных кадастровых работ: —

Адрес электронной почты (для направления уведомления о результатах внесения сведений в Единый государственный реестр недвижимости): —

5. Сведения об исполнителе комплексных кадастровых работ:

Полное или сокращенное (в случае, если имеется) наименование и адрес юридического лица, с которым заключен государственный или муниципальный контракт либо договор подряда на выполнение комплексных кадастровых работ:

Фамилия, имя, отчество кадастрового инженера (последнее - при наличии): Киямова Дамира Харматулловна
и основной государственный регистрационный номер кадастрового инженера индивидуального предпринимателя (ОГРНИП): —

Страховой номер индивидуального лицевого счета в системе обязательного пенсионного страхования Российской Федерации (СНИЛС) кадастрового инженера: 048-358-375-90

Уникальный реестровый номер кадастрового инженера в реестре саморегулируемой организации кадастровых инженеров и дата внесения сведений о физическом лице в такой реестр: А-1757, 13 ноября 2017 г.

Полное или (в случае, если имеется) сокращенное наименование саморегулируемой организации кадастровых инженеров, членом которой является кадастровый инженер: Ассоциация "Союз кадастровых инженеров"

Контактный телефон: +7(342)239-07-77

Почтовый адрес и адрес электронной почты, по которым осуществляется связь с кадастровым инженером: 614068, Пермский край, г. Пермь, ул. Окулова, д.75, корп. 1, bad@rti.perm.ru

6. Перечень документов, использованных при подготовке карты-плана территории:

| № п/п | Реквизиты документа | | | | |
|-------|--|----------------|-------------------------|-----------------------------|---------------|
| | Вид | Дата | Номер | Наименование | Иные сведения |
| 1 | 2 | 3 | 4 | 5 | 6 |
| 1 | Кадастровый план территории, выдан: Филиал публично-правовой компании «Роскадастр» по Пермскому краю | 15 мая 2023 г. | КУВИ-001/2023-111526947 | Кадастровый план территории | — |

7. Пояснения к карте-плану территории:

Сведения об уточняемых земельных участках

В рамках исполнения муниципального контракта № 0356500001423000036 от 27.02.2023 на выполнение комплексных кадастровых работ в отношении объектов недвижимости, расположенных в кадастровом квартале 59:13:0060169 в границах с. Барда Бардымского муниципального округа Пермского края, были уточнены местоположение границ 213 ранее учтенных земельных участков, относящихся к категории земель - земли населенных пунктов. Согласно сведениям ЕГРН средняя квадратическая погрешность координат характерных точек границ уточняемых земельных участков больше нормативной (0.1 м), в результате уточнения границ земельных участков средняя квадратическая погрешность координат характерных точек границ уточняемых земельных участков доведена до нормативной, при этом значения координат характерных точек границ не изменились.

Сведения об образуемых земельных участках

В рамках исполнения муниципального контракта № 0356500001423000036 от 27.02.2023 на выполнение комплексных кадастровых работ в отношении объектов недвижимости, расположенных в кадастровом квартале 59:13:0060169 в границах с. Барда Бардымского муниципального округа Пермского края, были образованы 15 земельных участков, относящихся к категории земель - земли населенных пунктов, на основании проекта межевания территории кадастрового квартала 59:13:0060169.

Сведения об уточняемых земельных участках, необходимые для исправления реестровых ошибок в сведениях о местоположении их границ

В рамках исполнения муниципального контракта № 0356500001423000036 от 27.02.2023 на выполнение комплексных кадастровых работ в отношении объектов недвижимости, расположенных в кадастровом квартале 59:13:0060169 в границах с. Барда Бардымского муниципального округа Пермского края, были проведены работы по исправлению реестровых ошибок в местоположении границ 131 земельного участка на основании проекта межевания территории кадастрового квартала 59:13:0060169.

Описание местоположения здания, сооружения, объекта незавершенного строительства на земельном участке

В рамках исполнения муниципального контракта № 0356500001423000036 от 27.02.2023 на выполнение комплексных кадастровых работ в отношении объектов недвижимости, расположенных в кадастровом квартале 59:13:0060169 в границах с. Барда Бардымского муниципального округа Пермского края, были проведены работы по установлению местоположения 67 зданий и 7 объектов незавершенного строительства на земельных участках, в границах которых они расположены, путем определения координат характерных точек контуров объектов капитального строительства, образованных проекцией внешних границ строительных конструкций (стен) объекта капитального строительства на горизонтальную плоскость, проходящую на уровне примыкания объекта капитального строительства к поверхности земли.

В ходе выполнения комплексных кадастровых работ выявлено, что объекты капитального строительства с кадастровыми номерами 59:13:0060169:452, 59:13:0060169:466, 59:13:0060169:471, 59:13:0060169:474, 59:13:0060169:475, 59:13:0060169:480, 59:13:0060169:485, 59:13:0060169:499, 59:13:0060169:509, 59:13:0060169:511, 59:13:0060169:517, 59:13:0060169:605, 59:13:0060169:612, 59:13:0060169:627, 59:13:0060169:777 отсутствуют на земельных участках (снесены). Правообладателям данных объектов капитального строительства рекомендуется обратиться в орган регистрации прав с заявлениями о снятии с государственного кадастрового учета объектов недвижимости, представив акты обследования.

Сведения о зданиях, сооружениях, объектах незавершенного строительства, необходимые для исправления реестровых ошибок в сведениях об описании их местоположения

В рамках исполнения муниципального контракта № 0356500001423000036 от 27.02.2023 на выполнение комплексных кадастровых работ в отношении объектов недвижимости, расположенных в кадастровом квартале 59:13:0060169 в границах с. Барда Бардымского муниципального округа Пермского края, были проведены работы по исправлению реестровых ошибок в сведениях об описании местоположения 30 зданий. Данные исправления реестровых ошибок вызваны необходимостью приведения в соответствие описаний местоположения зданий, учтенных в Едином государственном реестре недвижимости, с их фактическим местоположением на земельных участках. При выполнении кадастровых работ было выявлено, что при съемке зданий были допущены ошибки в определении координат характерных точек контуров зданий. Подрядчиком комплексных кадастровых работ было произведено повторное определение координат всех точек контуров данных объектов капитального строительства, позволяющие идентифицировать их фактическое местоположение на земельных участках. Повторные измерения подтвердили наличие ошибок в описании местоположений объектов капитального строительства, что повлекло за собой смещение контуров объектов капитального строительства без изменения их конфигураций.

Сведения о пунктах геодезической сети и средствах измерений

1. Сведения о пунктах геодезической сети:

| № п/п | Вид геодезической сети | Название пункта геодезической сети и тип знака | Система координат пункта геодезической сети | Координаты пункта, м | | Дата обследования — | | |
|----------|------------------------|--|---|----------------------|---|------------------------|---------------|---------------------|
| | | | | | | Сведения о состоянии | | |
| | | | | X | Y | наружного знака пункта | центра пункта | марки центра пункта |
| 1 | 2 | 3 | 4 | 5 | 6 | 7 | 8 | 9 |
| — | — | — | — | — | — | — | — | — |

2. Сведения об использованных средствах измерений:

| № п/п | Наименование и обозначение типа средства измерений - прибора (инструмента, аппаратуры) | Заводской или серийный номер средства измерений | Реквизиты свидетельства о поверке прибора (инструмента, аппаратуры) и (или) срок действия поверки |
|----------|--|---|---|
| 1 | 2 | 3 | 4 |
| 0 | — | — | — |

Сведения об уточняемых земельных участках

1. Сведения о характерных точках границ уточняемого земельного участка с кадастровым номером 59:13:0000000:1065 : Система координат МСК-59, зона 2 Зона № 2

| Обозначение характерных точек границ | Координаты, м | | | | Метод определения координат | Формулы, примененные для расчета средней квадратической погрешности определения координат характерных точек границ (Mt), с подставленными в такие формулы значениями и итоговые (вычисленные) значения Mt, м | Описание закрепления точки |
|--------------------------------------|--|--------------|--|--------------|---|--|----------------------------|
| | содержатся в Едином государственном реестре недвижимости | | определены в результате выполнения комплексных кадастровых работ | | | | |
| | X | Y | X | Y | | | |
| 1 | 2 | 3 | 4 | 5 | 6 | 7 | 8 |
| 3897 | 399 331,42 | 2 189 844,85 | 399 331,42 | 2 189 844,85 | Метод спутниковых геодезических измерений (определений) | $\sqrt{(0,07^2 + 0,07^2)} = 0,10$ | — |
| 3898 | 399 350,03 | 2 189 866,77 | 399 350,03 | 2 189 866,77 | | | |
| 3899 | 399 314,21 | 2 189 895,94 | 399 314,21 | 2 189 895,94 | | | |
| 3900 | 399 285,61 | 2 189 883,72 | 399 285,61 | 2 189 883,72 | | | |
| 3897 | 399 331,42 | 2 189 844,85 | 399 331,42 | 2 189 844,85 | | | |
| 3897 | 399 331,42 | 2 189 844,85 | 399 331,42 | 2 189 844,85 | | | |

2. Сведения о частях границ уточняемого земельного участка с кадастровым номером 59:13:0000000:1065 :

| Обозначение части границ | | Горизонтальное проложение (S), м | Описание прохождения части границ | Сведения о согласовании местоположения границ (согласовано/спорное) |
|--------------------------|-------|----------------------------------|-----------------------------------|---|
| от т. | до т. | | | |
| 1 | 2 | 3 | 4 | 5 |
| 3897 | 3898 | 28,75 | — | согласовано |
| 3898 | 3899 | 46,19 | | |
| 3899 | 3900 | 31,10 | | |
| 3900 | 3897 | 60,08 | | |
| 3900 | 3897 | 60,08 | | |

3. Сведения о характеристиках уточняемого земельного участка с кадастровым номером 59:13:0000000:1065 :

| № п/п | Наименование характеристики земельного участка | Значение характеристики |
|-------|--|-------------------------|
| 1 | 2 | 3 |
| 1 | 2 | 3 |

| 1 | 2 | 3 |
|---|--|---|
| 1. | Адрес земельного участка | 618150, Российская Федерация, Пермский край, Бардымский р-н, Барда с, 3 Х Аминова ул, д 33а |
| 1.1. | Сведения о местоположении земельного участка (при отсутствии адреса) в структурированном в соответствии с федеральной информационной адресной системой виде | — |
| 1.2. | Дополнительные сведения о местоположении земельного участка | — |
| 2. | Площадь земельного участка \pm величина погрешности определения (вычисления) площади ($P \pm \Delta P$), м ² | 1 500 \pm 14,00 |
| 3. | Формула, примененная для вычисления предельной погрешности определения площади земельного участка, с подставленными значениями и итоговые (вычисленные) значения | $3,5*0,10*\sqrt{(1\ 500,00)} = 14$ |
| 4. | Площадь земельного участка согласно сведениям Единого государственного реестра недвижимости (Ркад), м ² | 1 500,00 |
| 5. | Оценка расхождения Р и Ркад ($P - P_{кад}$), м ² | 0 |
| 6. | Предельный минимальный и максимальный размеры земельного участка ($P_{мин}$ и $P_{макс}$), м ² | $P_{мин} = \text{—}$ $P_{макс} = \text{—}$ |
| 7. | Вид (виды) разрешенного использования | Для ведения личного подсобного хозяйства |
| 7.1. | Дополнительные сведения об использовании земельного участка | — |
| 8. | Кадастровый или иной государственный учетный номер (инвентарный) здания, сооружения, объекта незавершенного строительства, расположенного на земельном участке | 59:13:0060169:1045 |
| 9. | Сведения о земельных участках (землях общего пользования, территории общего пользования), посредством которых обеспечивается доступ | Земли общего пользования |
| 10. | Иные сведения | — |
| 4. Пояснения к сведениям об уточняемом земельном участке с кадастровым номером | | 59:13:0000000:1065 : |
| 1. | — | — |

1. Сведения о характерных точках границ уточняемого земельного участка с кадастровым номером 59:13:0060169:6 :
 Система координат МСК-59, зона 2 Зона № 2

| Обозначение характерных точек границ | Координаты, м | | | | Метод определения координат | Формулы, примененные для расчета средней квадратической погрешности определения координат характерных точек границ (Mt), с подставленными в такие формулы значениями и итоговые (вычисленные) значения Mt, м | Описание закрепления точки |
|--------------------------------------|--|--------------|--|--------------|---|--|----------------------------|
| | содержатся в Едином государственном реестре недвижимости | | определены в результате выполнения комплексных кадастровых работ | | | | |
| | X | Y | X | Y | | | |
| 1 | 2 | 3 | 4 | 5 | 6 | 7 | 8 |
| 1034 | 399 429,56 | 2 189 960,06 | 399 429,56 | 2 189 960,06 | Метод спутниковых геодезических измерений (определений) | $\sqrt{(0,07^2 + 0,07^2)} = 0,10$ | — |
| 1035 | 399 383,21 | 2 189 999,98 | 399 383,21 | 2 189 999,98 | | | |
| 7 | 399 360,62 | 2 189 973,15 | 399 360,62 | 2 189 973,15 | | | |
| 6 | 399 406,88 | 2 189 933,49 | 399 406,88 | 2 189 933,49 | | | |
| 1034 | 399 429,56 | 2 189 960,06 | 399 429,56 | 2 189 960,06 | | | |

2. Сведения о частях границ уточняемого земельного участка с кадастровым номером 59:13:0060169:6 :

| Обозначение части границ | | Горизонтальное проложение (S), м | Описание прохождения части границ | Сведения о согласовании местоположения границ (согласовано/спорное) |
|--------------------------|-------|----------------------------------|-----------------------------------|---|
| от т. | до т. | | | |
| 1 | 2 | 3 | 4 | 5 |
| 1034 | 1035 | 61,17 | — | согласовано |
| 1035 | 7 | 35,07 | | |
| 7 | 6 | 60,93 | | |
| 6 | 1034 | 34,93 | | |

3. Сведения о характеристиках уточняемого земельного участка с кадастровым номером 59:13:0060169:6 :

| № п/п | Наименование характеристики земельного участка | Значение характеристики |
|-------|--|-------------------------|
| 1 | 2 | 3 |
| | | |

| 1 | 2 | 3 |
|--|--|---|
| 1. | Адрес земельного участка | 618150, Российская Федерация, Пермский край, Бардымский р-н, Барда с, З.Х.Аминова ул, вл 35 |
| 1.1. | Сведения о местоположении земельного участка (при отсутствии адреса) в структурированном в соответствии с федеральной информационной адресной системой виде | — |
| 1.2. | Дополнительные сведения о местоположении земельного участка | — |
| 2. | Площадь земельного участка \pm величина погрешности определения (вычисления) площади ($P \pm \Delta P$), м ² | 2 137 \pm 16,00 |
| 3. | Формула, примененная для вычисления предельной погрешности определения площади земельного участка, с подставленными значениями и итоговые (вычисленные) значения | $3,5*0,10*\sqrt{(2\ 137,00)} = 16$ |
| 4. | Площадь земельного участка согласно сведениям Единого государственного реестра недвижимости (Ркад), м ² | 2 137,00 |
| 5. | Оценка расхождения Р и Ркад ($P - P_{кад}$), м ² | 0 |
| 6. | Предельный минимальный и максимальный размеры земельного участка ($P_{мин}$ и $P_{макс}$), м ² | $P_{мин} = \text{—}$ $P_{макс} = \text{—}$ |
| 7. | Вид (виды) разрешенного использования | Для ведения личного подсобного хозяйства |
| 7.1. | Дополнительные сведения об использовании земельного участка | — |
| 8. | Кадастровый или иной государственный учетный номер (инвентарный) здания, сооружения, объекта незавершенного строительства, расположенного на земельном участке | 59:13:0060169:457 |
| 9. | Сведения о земельных участках (землях общего пользования, территории общего пользования), посредством которых обеспечивается доступ | Земли общего пользования |
| 10. | Иные сведения | — |
| 4. Пояснения к сведениям об уточняемом земельном участке с кадастровым номером <u>59:13:0060169:6</u> : | | |
| 1. | — | |

1. Сведения о характерных точках границ уточняемого земельного участка с кадастровым номером 59:13:0060169:8 :
 Система координат МСК-59, зона 2 Зона № 2

| Обозначение характерных точек границ | Координаты, м | | | | Метод определения координат | Формулы, примененные для расчета средней квадратической погрешности определения координат характерных точек границ (Mt), с подставленными в такие формулы значениями и итоговые (вычисленные) значения Mt, м | Описание закрепления точки |
|--------------------------------------|--|--------------|--|--------------|---|--|----------------------------|
| | содержатся в Едином государственном реестре недвижимости | | определены в результате выполнения комплексных кадастровых работ | | | | |
| | X | Y | X | Y | | | |
| 1 | 2 | 3 | 4 | 5 | 6 | 7 | 8 |
| 1151 | 399 405,99 | 2 190 026,72 | 399 405,99 | 2 190 026,72 | Метод спутниковых геодезических измерений (определений) | $\sqrt{(0,07^2 + 0,07^2)} = 0,10$ | — |
| 1152 | 399 451,93 | 2 189 987,00 | 399 451,93 | 2 189 987,00 | | | |
| 126 | 399 468,16 | 2 190 006,19 | 399 468,16 | 2 190 006,19 | | | |
| 129 | 399 422,25 | 2 190 045,86 | 399 422,25 | 2 190 045,86 | | | |
| 1151 | 399 405,99 | 2 190 026,72 | 399 405,99 | 2 190 026,72 | | | |

2. Сведения о частях границ уточняемого земельного участка с кадастровым номером 59:13:0060169:8 :

| Обозначение части границ | | Горизонтальное проложение (S), м | Описание прохождения части границ | Сведения о согласовании местоположения границ (согласовано/спорное) |
|--------------------------|-------|----------------------------------|-----------------------------------|---|
| от т. | до т. | | | |
| 1 | 2 | 3 | 4 | 5 |
| 1151 | 1152 | 60,73 | — | согласовано |
| 1152 | 126 | 25,13 | | |
| 126 | 129 | 60,67 | | |
| 129 | 1151 | 25,11 | | |

3. Сведения о характеристиках уточняемого земельного участка с кадастровым номером 59:13:0060169:8 :

| № п/п | Наименование характеристики земельного участка | Значение характеристики |
|-------|--|-------------------------|
| 1 | 2 | 3 |
| 1 | 2 | 3 |

| 1 | 2 | 3 |
|---|--|---|
| 1. | Адрес земельного участка | 618150, Российская Федерация, Пермский край, Бардымский р-н, Барда с, З.Х.Аминова ул, вл 39 |
| 1.1. | Сведения о местоположении земельного участка (при отсутствии адреса) в структурированном в соответствии с федеральной информационной адресной системой виде | — |
| 1.2. | Дополнительные сведения о местоположении земельного участка | — |
| 2. | Площадь земельного участка \pm величина погрешности определения (вычисления) площади ($P \pm \Delta P$), м ² | 1 525 \pm 14,00 |
| 3. | Формула, примененная для вычисления предельной погрешности определения площади земельного участка, с подставленными значениями и итоговые (вычисленные) значения | $3,5*0,10*\sqrt{(1\ 525,00)} = 14$ |
| 4. | Площадь земельного участка согласно сведениям Единого государственного реестра недвижимости (Ркад), м ² | 1 525,00 |
| 5. | Оценка расхождения Р и Ркад ($P - P_{кад}$), м ² | 0 |
| 6. | Предельный минимальный и максимальный размеры земельного участка ($P_{мин}$ и $P_{макс}$), м ² | $P_{мин} = —$ $P_{макс} = —$ |
| 7. | Вид (виды) разрешенного использования | Для ведения личного подсобного хозяйства |
| 7.1. | Дополнительные сведения об использовании земельного участка | — |
| 8. | Кадастровый или иной государственный учетный номер (инвентарный) здания, сооружения, объекта незавершенного строительства, расположенного на земельном участке | 59:13:0060169:1119 |
| 9. | Сведения о земельных участках (землях общего пользования, территории общего пользования), посредством которых обеспечивается доступ | Земли общего пользования |
| 10. | Иные сведения | — |
| 4. Пояснения к сведениям об уточняемом земельном участке с кадастровым номером | | 59:13:0060169:8 : |
| 1. | — | — |

1. Сведения о характерных точках границ уточняемого земельного участка с кадастровым номером 59:13:0060169:13 :
 Система координат МСК-59, зона 2 Зона № 2

| Обозначение характерных точек границ | Координаты, м | | | | Метод определения координат | Формулы, примененные для расчета средней квадратической погрешности определения координат характерных точек границ (Mt), с подставленными в такие формулы значениями и итоговые (вычисленные) значения Mt, м | Описание закрепления точки |
|--------------------------------------|--|--------------|--|--------------|---|--|----------------------------|
| | содержатся в Едином государственном реестре недвижимости | | определены в результате выполнения комплексных кадастровых работ | | | | |
| | X | Y | X | Y | | | |
| 1 | 2 | 3 | 4 | 5 | 6 | 7 | 8 |
| 310 | 399 838,75 | 2 190 446,15 | — | — | Метод спутниковых геодезических измерений (определений) | 0,10 | — |
| 313 | 399 858,38 | 2 190 468,76 | 399 858,38 | 2 190 468,76 | | $\sqrt{(0,07^2 + 0,07^2)} = 0,10$ | |
| н2959У | — | — | 399 814,89 | 2 190 506,96 | | | |
| 312 | 399 814,10 | 2 190 507,68 | — | — | | 0,30 | |
| 311 | 399 794,43 | 2 190 485,00 | — | — | | 0,10 | |
| н2960У | — | — | 399 795,31 | 2 190 483,27 | | | |
| н2957У | — | — | 399 839,38 | 2 190 445,29 | | $\sqrt{(0,07^2 + 0,07^2)} = 0,10$ | |
| 310 | 399 838,75 | 2 190 446,15 | — | — | | 0,10 | |

2. Сведения о частях границ уточняемого земельного участка с кадастровым номером 59:13:0060169:13 :

| Обозначение части границ | | Горизонтальное проложение (S), м | Описание прохождения части границ | Сведения о согласовании местоположения границ (согласовано/спорное) |
|--------------------------|--------|----------------------------------|-----------------------------------|---|
| от т. | до т. | | | |
| 1 | 2 | 3 | 4 | 5 |
| 313 | н2959У | 57,88 | — | согласовано |
| н2959У | н2960У | 30,73 | | |
| н2960У | н2957У | 58,18 | | |
| н2957У | 313 | 30,20 | | |

| 3. Сведения о характеристиках уточняемого земельного участка с кадастровым номером <u>59:13:0060169:13</u> : | | |
|--|--|---|
| № п/п | Наименование характеристики земельного участка | Значение характеристики |
| 1 | 2 | 3 |
| 1. | Адрес земельного участка | 618150, Российская Федерация, Пермский край, Бардымский р-н, Барда с, З.Х.Аминова ул, вл 83 |
| 1.1. | Сведения о местоположении земельного участка (при отсутствии адреса) в структурированном в соответствии с федеральной информационной адресной системой виде | — |
| 1.2. | Дополнительные сведения о местоположении земельного участка | — |
| 2. | Площадь земельного участка ± величина погрешности определения (вычисления) площади ($P \pm \Delta P$), м ² | 1 767 ± 15,00 |
| 3. | Формула, примененная для вычисления предельной погрешности определения площади земельного участка, с подставленными значениями и итоговые (вычисленные) значения | $3,5*0,10*\sqrt{(1\ 767,00)} = 15$ |
| 4. | Площадь земельного участка согласно сведениям Единого государственного реестра недвижимости (Ркад), м ² | 1 767,00 |
| 5. | Оценка расхождения Р и Ркад ($P - P_{кад}$), м ² | 0 |
| 6. | Предельный минимальный и максимальный размеры земельного участка (Рмин и Рмакс), м ² | Рмин = — Рмакс = — |
| 7. | Вид (виды) разрешенного использования | Для ведения личного подсобного хозяйства |
| 7.1. | Дополнительные сведения об использовании земельного участка | — |
| 8. | Кадастровый или иной государственный учетный номер (инвентарный) здания, сооружения, объекта незавершенного строительства, расположенного на земельном участке | 59:13:0060169:1006 |
| 9. | Сведения о земельных участках (землях общего пользования, территории общего пользования), посредством которых обеспечивается доступ | Земли общего пользования |
| 10. | Иные сведения | — |
| 4. Пояснения к сведениям об уточняемом земельном участке с кадастровым номером <u>59:13:0060169:13</u> : | | |
| 1. | — | — |

1. Сведения о характерных точках границ уточняемого земельного участка с кадастровым номером 59:13:0060169:21 :
 Система координат МСК-59, зона 2 Зона № 2

| Обозначение характерных точек границ | Координаты, м | | | | Метод определения координат | Формулы, примененные для расчета средней квадратической погрешности определения координат характерных точек границ (Mt), с подставленными в такие формулы значениями и итоговые (вычисленные) значения Mt, м | Описание закрепления точки |
|--------------------------------------|--|--------------|--|--------------|---|--|----------------------------|
| | содержатся в Едином государственном реестре недвижимости | | определены в результате выполнения комплексных кадастровых работ | | | | |
| | X | Y | X | Y | | | |
| 1 | 2 | 3 | 4 | 5 | 6 | 7 | 8 |
| 484 | 399 427,94 | 2 189 794,49 | 399 427,94 | 2 189 794,49 | Метод спутниковых геодезических измерений (определений) | $\sqrt{(0,07^2 + 0,07^2)} = 0,10$ | — |
| 505 | 399 444,22 | 2 189 813,40 | 399 444,22 | 2 189 813,40 | | | |
| 504 | 399 398,61 | 2 189 852,03 | 399 398,61 | 2 189 852,03 | | | |
| 485 | 399 382,25 | 2 189 833,40 | 399 382,25 | 2 189 833,40 | | | |
| н2976У | — | — | 399 383,41 | 2 189 832,36 | | | |
| 484 | 399 427,94 | 2 189 794,49 | 399 427,94 | 2 189 794,49 | | | |

2. Сведения о частях границ уточняемого земельного участка с кадастровым номером 59:13:0060169:21 :

| Обозначение части границ | | Горизонтальное проложение (S), м | Описание прохождения части границ | Сведения о согласовании местоположения границ (согласовано/спорное) |
|--------------------------|--------|----------------------------------|-----------------------------------|---|
| от т. | до т. | | | |
| 1 | 2 | 3 | 4 | 5 |
| 484 | 505 | 24,95 | — | согласовано |
| 505 | 504 | 59,77 | | |
| 504 | 485 | 24,79 | | |
| 485 | н2976У | 1,56 | | |
| н2976У | 484 | 58,46 | | |

3. Сведения о характеристиках уточняемого земельного участка с кадастровым номером 59:13:0060169:21 :

| № п/п | Наименование характеристики земельного участка | Значение характеристики |
|-------|--|-------------------------|
| 1 | 2 | 3 |
| | | |

| 1 | 2 | 3 |
|---|--|--|
| 1. | Адрес земельного участка | 618150, Российская Федерация, Пермский край, Бардымский р-н, Барда с, Газеты Рассвет ул, вл 38 |
| 1.1. | Сведения о местоположении земельного участка (при отсутствии адреса) в структурированном в соответствии с федеральной информационной адресной системой виде | — |
| 1.2. | Дополнительные сведения о местоположении земельного участка | — |
| 2. | Площадь земельного участка \pm величина погрешности определения (вычисления) площади ($P \pm \Delta P$), м ² | 1 491 \pm 14,00 |
| 3. | Формула, примененная для вычисления предельной погрешности определения площади земельного участка, с подставленными значениями и итоговые (вычисленные) значения | $3,5*0,10*\sqrt{(1\ 491,00)} = 14$ |
| 4. | Площадь земельного участка согласно сведениям Единого государственного реестра недвижимости (Ркад), м ² | 1 490,00 |
| 5. | Оценка расхождения P и Ркад ($P - P_{кад}$), м ² | 1 |
| 6. | Предельный минимальный и максимальный размеры земельного участка ($P_{мин}$ и $P_{макс}$), м ² | $P_{мин} = —$ $P_{макс} = —$ |
| 7. | Вид (виды) разрешенного использования | Для ведения личного подсобного хозяйства |
| 7.1. | Дополнительные сведения об использовании земельного участка | — |
| 8. | Кадастровый или иной государственный учетный номер (инвентарный) здания, сооружения, объекта незавершенного строительства, расположенного на земельном участке | 59:13:0060169:1208 |
| 9. | Сведения о земельных участках (землях общего пользования, территории общего пользования), посредством которых обеспечивается доступ | Земли общего пользования |
| 10. | Иные сведения | — |
| 4. Пояснения к сведениям об уточняемом земельном участке с кадастровым номером | | 59:13:0060169:21 : |
| 1. | — | |

1. Сведения о характерных точках границ уточняемого земельного участка с кадастровым номером 59:13:0060169:25 :
 Система координат МСК-59, зона 2 Зона № 2

| Обозначение характерных точек границ | Координаты, м | | | | Метод определения координат | Формулы, примененные для расчета средней квадратической погрешности определения координат характерных точек границ (Mt), с подставленными в такие формулы значениями и итоговые (вычисленные) значения Mt, м | Описание закрепления точки |
|--------------------------------------|--|--------------|--|--------------|---|--|----------------------------|
| | содержатся в Едином государственном реестре недвижимости | | определены в результате выполнения комплексных кадастровых работ | | | | |
| | X | Y | X | Y | | | |
| 1 | 2 | 3 | 4 | 5 | 6 | 7 | 8 |
| 584 | 399 313,78 | 2 189 662,04 | 399 313,78 | 2 189 662,04 | Метод спутниковых геодезических измерений (определений) | $\sqrt{(0,07^2 + 0,07^2)} = 0,10$ | — |
| 587 | 399 338,77 | 2 189 690,65 | 399 338,77 | 2 189 690,65 | | | |
| 586 | 399 293,63 | 2 189 730,05 | 399 293,63 | 2 189 730,05 | | | |
| 585 | 399 268,23 | 2 189 700,99 | 399 268,23 | 2 189 700,99 | | | |
| 584 | 399 313,78 | 2 189 662,04 | 399 313,78 | 2 189 662,04 | | | |

2. Сведения о частях границ уточняемого земельного участка с кадастровым номером 59:13:0060169:25 :

| Обозначение части границ | | Горизонтальное проложение (S), м | Описание прохождения части границ | Сведения о согласовании местоположения границ (согласовано/спорное) |
|--------------------------|-------|----------------------------------|-----------------------------------|---|
| от т. | до т. | | | |
| 1 | 2 | 3 | 4 | 5 |
| 584 | 587 | 37,99 | — | согласовано |
| 587 | 586 | 59,92 | | |
| 586 | 585 | 38,60 | | |
| 585 | 584 | 59,93 | | |

3. Сведения о характеристиках уточняемого земельного участка с кадастровым номером 59:13:0060169:25 :

| № п/п | Наименование характеристики земельного участка | Значение характеристики |
|-------|--|-------------------------|
| 1 | 2 | 3 |
| 1 | 2 | 3 |

| 1 | 2 | 3 |
|---|--|--|
| 1. | Адрес земельного участка | 618150, Российская Федерация, Пермский край, Бардымский р-н, Барда с, Газеты Рассвет ул, вл 26 |
| 1.1. | Сведения о местоположении земельного участка (при отсутствии адреса) в структурированном в соответствии с федеральной информационной адресной системой виде | — |
| 1.2. | Дополнительные сведения о местоположении земельного участка | — |
| 2. | Площадь земельного участка \pm величина погрешности определения (вычисления) площади ($P \pm \Delta P$), м ² | 2 295 \pm 17,00 |
| 3. | Формула, примененная для вычисления предельной погрешности определения площади земельного участка, с подставленными значениями и итоговые (вычисленные) значения | $3,5 * 0,10 * \sqrt{(2\ 295,00)} = 17$ |
| 4. | Площадь земельного участка согласно сведениям Единого государственного реестра недвижимости (Ркад), м ² | 2 295,00 |
| 5. | Оценка расхождения Р и Ркад ($P - P_{кад}$), м ² | 0 |
| 6. | Предельный минимальный и максимальный размеры земельного участка ($P_{мин}$ и $P_{макс}$), м ² | $P_{мин} = —$ $P_{макс} = —$ |
| 7. | Вид (виды) разрешенного использования | Для ведения личного подсобного хозяйства |
| 7.1. | Дополнительные сведения об использовании земельного участка | — |
| 8. | Кадастровый или иной государственный учетный номер (инвентарный) здания, сооружения, объекта незавершенного строительства, расположенного на земельном участке | — |
| 9. | Сведения о земельных участках (землях общего пользования, территории общего пользования), посредством которых обеспечивается доступ | Земли общего пользования |
| 10. | Иные сведения | — |
| 4. Пояснения к сведениям об уточняемом земельном участке с кадастровым номером | | 59:13:0060169:25 : |
| 1. | — | |

1. Сведения о характерных точках границ уточняемого земельного участка с кадастровым номером 59:13:0060169:29 :
 Система координат МСК-59, зона 2 Зона № 2

| Обозначение характерных точек границ | Координаты, м | | | | Метод определения координат | Формулы, примененные для расчета средней квадратической погрешности определения координат характерных точек границ (Mt), с подставленными в такие формулы значениями и итоговые (вычисленные) значения Mt, м | Описание закрепления точки |
|--------------------------------------|--|---|--|--------------|---|--|----------------------------|
| | содержатся в Едином государственном реестре недвижимости | | определены в результате выполнения комплексных кадастровых работ | | | | |
| | X | Y | X | Y | | | |
| 1 | 2 | 3 | 4 | 5 | 6 | 7 | 8 |
| н2990У | — | — | 399 069,31 | 2 189 541,10 | Метод спутниковых геодезических измерений (определений) | $\sqrt{(0,07^2 + 0,07^2)} = 0,10$ | — |
| н2991У | — | — | 399 021,74 | 2 189 577,80 | | | |
| н2992У | — | — | 399 016,71 | 2 189 571,42 | | | |
| н2993У | — | — | 399 014,32 | 2 189 571,81 | | | |
| н2994У | — | — | 399 006,69 | 2 189 563,54 | | | |
| н2995У | — | — | 399 007,95 | 2 189 562,43 | | | |
| н2996У | — | — | 399 003,25 | 2 189 557,43 | | | |
| н2997У | — | — | 399 047,67 | 2 189 516,73 | | | |
| н2990У | — | — | 399 069,31 | 2 189 541,10 | | | |

2. Сведения о частях границ уточняемого земельного участка с кадастровым номером 59:13:0060169:29 :

| Обозначение части границ | | Горизонтальное проложение (S), м | Описание прохождения части границ | Сведения о согласовании местоположения границ (согласовано/спорное) |
|--------------------------|--------|----------------------------------|-----------------------------------|---|
| от т. | до т. | | | |
| 1 | 2 | 3 | 4 | 5 |
| н2990У | н2991У | 60,08 | — | согласовано |
| н2991У | н2992У | 8,12 | | |

| 1 | 2 | 3 | 4 | 5 |
|--------|--------|-------|---|-------------|
| н2992У | н2993У | 2,42 | — | согласовано |
| н2993У | н2994У | 11,25 | | |
| н2994У | н2995У | 1,68 | | |
| н2995У | н2996У | 6,86 | | |
| н2996У | н2997У | 60,25 | | |
| н2997У | н2990У | 32,59 | | |

3. Сведения о характеристиках уточняемого земельного участка с кадастровым номером 59:13:0060169:29 :

| № п/п | Наименование характеристики земельного участка | Значение характеристики |
|-------|--|---|
| 1 | 2 | 3 |
| 1. | Адрес земельного участка | Российская Федерация, Пермский край, Бардымский р-н, Барда с, З.Х.Аминова ул, д 3 |
| 1.1. | Сведения о местоположении земельного участка (при отсутствии адреса) в структурированном в соответствии с федеральной информационной адресной системой виде | — |
| 1.2. | Дополнительные сведения о местоположении земельного участка | — |
| 2. | Площадь земельного участка ± величина погрешности определения (вычисления) площади ($P \pm \Delta P$), м ² | 1 820 ± 15,00 |
| 3. | Формула, примененная для вычисления предельной погрешности определения площади земельного участка, с подставленными значениями и итоговые (вычисленные) значения | $3,5*0,10*\sqrt{(1\ 820,00)} = 15$ |
| 4. | Площадь земельного участка согласно сведениям Единого государственного реестра недвижимости (Ркад), м ² | 1 500,00 |
| 5. | Оценка расхождения Р и Ркад ($P - P_{кад}$), м ² | 320 |
| 6. | Предельный минимальный и максимальный размеры земельного участка (Рмин и Рмакс), м ² | Рмин = — Рмакс = — |
| 7. | Вид (виды) разрешенного использования | Для ведения личного подсобного хозяйства |
| 7.1. | Дополнительные сведения об использовании земельного участка | — |
| 8. | Кадастровый или иной государственный учетный номер (инвентарный) здания, сооружения, объекта незавершенного строительства, расположенного на земельном участке | 59:13:0060169:537 |
| 9. | Сведения о земельных участках (землях общего пользования, территории общего пользования), посредством которых обеспечивается доступ | Земли общего пользования |

| | | |
|-----|---------------|---|
| 1 | 2 | 3 |
| 10. | Иные сведения | — |

4. Пояснения к сведениям об уточняемом земельном участке с кадастровым номером 59:13:0060169:29 :

| | |
|----|---|
| 1. | — |
|----|---|

1. Сведения о характерных точках границ уточняемого земельного участка с кадастровым номером 59:13:0060169:30 :
Система координат МСК-59, зона 2 Зона № 2

| Обозначение характерных точек границ | Координаты, м | | | | Метод определения координат | Формулы, примененные для расчета средней квадратической погрешности определения координат характерных точек границ (Mt), с подставленными в такие формулы значениями и итоговые (вычисленные) значения Mt, м | Описание закрепления точки |
|--------------------------------------|--|--------------|--|--------------|---|--|----------------------------|
| | содержатся в Едином государственном реестре недвижимости | | определены в результате выполнения комплексных кадастровых работ | | | | |
| | X | Y | X | Y | | | |
| 1 | 2 | 3 | 4 | 5 | 6 | 7 | 8 |
| 674 | 399 219,58 | 2 189 644,36 | 399 219,58 | 2 189 644,36 | Метод спутниковых геодезических измерений (определений) | $\sqrt{(0,07^2 + 0,07^2)} = 0,10$ | — |
| 677 | 399 264,86 | 2 189 605,17 | 399 264,86 | 2 189 605,17 | | | |
| 676 | 399 281,13 | 2 189 624,21 | 399 281,13 | 2 189 624,21 | | | |
| 675 | 399 235,75 | 2 189 663,23 | 399 235,75 | 2 189 663,23 | | | |
| 674 | 399 219,58 | 2 189 644,36 | 399 219,58 | 2 189 644,36 | | | |

2. Сведения о частях границ уточняемого земельного участка с кадастровым номером 59:13:0060169:30 :

| Обозначение части границ | | Горизонтальное проложение (S), м | Описание прохождения части границ | Сведения о согласовании местоположения границ (согласовано/спорное) |
|--------------------------|-------|----------------------------------|-----------------------------------|---|
| от т. | до т. | | | |
| 1 | 2 | 3 | 4 | 5 |
| 674 | 677 | 59,88 | — | согласовано |
| 677 | 676 | 25,04 | | |
| 676 | 675 | 59,85 | | |
| 675 | 674 | 24,85 | | |

| 3. Сведения о характеристиках уточняемого земельного участка с кадастровым номером <u>59:13:0060169:30</u> : | | |
|--|--|--|
| № п/п | Наименование характеристики земельного участка | Значение характеристики |
| 1 | 2 | 3 |
| 1. | Адрес земельного участка | 618150, Российская Федерация, Пермский край, Бардымский р-н, Барда с, Газеты Рассвет ул, вл 18 |
| 1.1. | Сведения о местоположении земельного участка (при отсутствии адреса) в структурированном в соответствии с федеральной информационной адресной системой виде | — |
| 1.2. | Дополнительные сведения о местоположении земельного участка | — |
| 2. | Площадь земельного участка ± величина погрешности определения (вычисления) площади ($P \pm \Delta P$), м ² | 1 494 ± 14,00 |
| 3. | Формула, примененная для вычисления предельной погрешности определения площади земельного участка, с подставленными значениями и итоговые (вычисленные) значения | $3,5*0,10*\sqrt{(1\ 494,00)} = 14$ |
| 4. | Площадь земельного участка согласно сведениям Единого государственного реестра недвижимости (Ркад), м ² | 1 493,00 |
| 5. | Оценка расхождения Р и Ркад ($P - P_{кад}$), м ² | 1 |
| 6. | Предельный минимальный и максимальный размеры земельного участка (Рмин и Рмакс), м ² | Рмин = — Рмакс = — |
| 7. | Вид (виды) разрешенного использования | Для ведения личного подсобного хозяйства |
| 7.1. | Дополнительные сведения об использовании земельного участка | — |
| 8. | Кадастровый или иной государственный учетный номер (инвентарный) здания, сооружения, объекта незавершенного строительства, расположенного на земельном участке | — |
| 9. | Сведения о земельных участках (землях общего пользования, территории общего пользования), посредством которых обеспечивается доступ | Земли общего пользования |
| 10. | Иные сведения | — |
| 4. Пояснения к сведениям об уточняемом земельном участке с кадастровым номером <u>59:13:0060169:30</u> : | | |
| 1. | — | |

1. Сведения о характерных точках границ уточняемого земельного участка с кадастровым номером 59:13:0060169:36 :
 Система координат МСК-59, зона 2 Зона № 2

| Обозначение характерных точек границ | Координаты, м | | | | Метод определения координат | Формулы, примененные для расчета средней квадратической погрешности определения координат характерных точек границ (Mt), с подставленными в такие формулы значениями и итоговые (вычисленные) значения Mt, м | Описание закрепления точки |
|--------------------------------------|--|--------------|--|--------------|---|--|----------------------------|
| | содержатся в Едином государственном реестре недвижимости | | определены в результате выполнения комплексных кадастровых работ | | | | |
| | X | Y | X | Y | | | |
| 1 | 2 | 3 | 4 | 5 | 6 | 7 | 8 |
| 772 | 399 185,47 | 2 189 673,75 | 399 185,47 | 2 189 673,75 | Метод спутниковых геодезических измерений (определений) | $\sqrt{(0,07^2 + 0,07^2)} = 0,10$ | — |
| 775 | 399 201,34 | 2 189 692,69 | 399 201,34 | 2 189 692,69 | | | |
| 774 | 399 155,66 | 2 189 731,56 | 399 155,66 | 2 189 731,56 | | | |
| 773 | 399 139,44 | 2 189 712,10 | 399 139,44 | 2 189 712,10 | | | |
| 772 | 399 185,47 | 2 189 673,75 | 399 185,47 | 2 189 673,75 | | | |

2. Сведения о частях границ уточняемого земельного участка с кадастровым номером 59:13:0060169:36 :

| Обозначение части границ | | Горизонтальное проложение (S), м | Описание прохождения части границ | Сведения о согласовании местоположения границ (согласовано/спорное) |
|--------------------------|-------|----------------------------------|-----------------------------------|---|
| от т. | до т. | | | |
| 1 | 2 | 3 | 4 | 5 |
| 772 | 775 | 24,71 | — | согласовано |
| 775 | 774 | 59,98 | | |
| 774 | 773 | 25,33 | | |
| 773 | 772 | 59,91 | | |

3. Сведения о характеристиках уточняемого земельного участка с кадастровым номером 59:13:0060169:36 :

| № п/п | Наименование характеристики земельного участка | Значение характеристики |
|-------|--|-------------------------|
| 1 | 2 | 3 |
| 1 | 2 | 3 |

| 1 | 2 | 3 |
|---|--|--|
| 1. | Адрес земельного участка | 618150, Российская Федерация, Пермский край, Бардымский р-н, Барда с, З.Х.Аминова ул, вл 7 |
| 1.1. | Сведения о местоположении земельного участка (при отсутствии адреса) в структурированном в соответствии с федеральной информационной адресной системой виде | — |
| 1.2. | Дополнительные сведения о местоположении земельного участка | — |
| 2. | Площадь земельного участка \pm величина погрешности определения (вычисления) площади ($P \pm \Delta P$), м ² | 1 500 \pm 14,00 |
| 3. | Формула, примененная для вычисления предельной погрешности определения площади земельного участка, с подставленными значениями и итоговые (вычисленные) значения | $3,5*0,10*\sqrt{(1\ 500,00)} = 14$ |
| 4. | Площадь земельного участка согласно сведениям Единого государственного реестра недвижимости (Ркад), м ² | 1 500,00 |
| 5. | Оценка расхождения Р и Ркад ($P - P_{кад}$), м ² | 0 |
| 6. | Предельный минимальный и максимальный размеры земельного участка ($P_{мин}$ и $P_{макс}$), м ² | $P_{мин} = —$ $P_{макс} = —$ |
| 7. | Вид (виды) разрешенного использования | Для ведения личного подсобного хозяйства |
| 7.1. | Дополнительные сведения об использовании земельного участка | — |
| 8. | Кадастровый или иной государственный учетный номер (инвентарный) здания, сооружения, объекта незавершенного строительства, расположенного на земельном участке | — |
| 9. | Сведения о земельных участках (землях общего пользования, территории общего пользования), посредством которых обеспечивается доступ | Земли общего пользования |
| 10. | Иные сведения | — |
| 4. Пояснения к сведениям об уточняемом земельном участке с кадастровым номером | | 59:13:0060169:36 : |
| 1. | — | — |

1. Сведения о характерных точках границ уточняемого земельного участка с кадастровым номером 59:13:0060169:82 :
 Система координат МСК-59, зона 2 Зона № 2

| Обозначение характерных точек границ | Координаты, м | | | | Метод определения координат | Формулы, примененные для расчета средней квадратической погрешности определения координат характерных точек границ (Mt), с подставленными в такие формулы значениями и итоговые (вычисленные) значения Mt, м | Описание закрепления точки |
|--------------------------------------|--|--------------|--|--------------|---|--|----------------------------|
| | содержатся в Едином государственном реестре недвижимости | | определены в результате выполнения комплексных кадастровых работ | | | | |
| | X | Y | X | Y | | | |
| 1 | 2 | 3 | 4 | 5 | 6 | 7 | 8 |
| 775 | 399 201,34 | 2 189 692,69 | 399 201,34 | 2 189 692,69 | Метод спутниковых геодезических измерений (определений) | $\sqrt{(0,07^2 + 0,07^2)} = 0,10$ | — |
| 1174 | 399 217,64 | 2 189 711,62 | 399 217,64 | 2 189 711,62 | | | |
| 1175 | 399 171,87 | 2 189 750,58 | 399 171,87 | 2 189 750,58 | | | |
| 774 | 399 155,66 | 2 189 731,56 | 399 155,66 | 2 189 731,56 | | | |
| 775 | 399 201,34 | 2 189 692,69 | 399 201,34 | 2 189 692,69 | | | |

2. Сведения о частях границ уточняемого земельного участка с кадастровым номером 59:13:0060169:82 :

| Обозначение части границ | | Горизонтальное проложение (S), м | Описание прохождения части границ | Сведения о согласовании местоположения границ (согласовано/спорное) |
|--------------------------|-------|----------------------------------|-----------------------------------|---|
| от т. | до т. | | | |
| 1 | 2 | 3 | 4 | 5 |
| 775 | 1174 | 24,98 | — | согласовано |
| 1174 | 1175 | 60,11 | | |
| 1175 | 774 | 24,99 | | |
| 774 | 775 | 59,98 | | |

3. Сведения о характеристиках уточняемого земельного участка с кадастровым номером 59:13:0060169:82 :

| № п/п | Наименование характеристики земельного участка | Значение характеристики |
|-------|--|-------------------------|
| 1 | 2 | 3 |
| 1 | 2 | 3 |

| 1 | 2 | 3 |
|---|--|--|
| 1. | Адрес земельного участка | 618150, Российская Федерация, Пермский край, Бардымский р-н, Барда с, З.Х.Аминова ул, д 19 |
| 1.1. | Сведения о местоположении земельного участка (при отсутствии адреса) в структурированном в соответствии с федеральной информационной адресной системой виде | — |
| 1.2. | Дополнительные сведения о местоположении земельного участка | — |
| 2. | Площадь земельного участка \pm величина погрешности определения (вычисления) площади ($P \pm \Delta P$), м ² | 1 500 \pm 14,00 |
| 3. | Формула, примененная для вычисления предельной погрешности определения площади земельного участка, с подставленными значениями и итоговые (вычисленные) значения | $3,5*0,10*\sqrt{(1\ 500,00)} = 14$ |
| 4. | Площадь земельного участка согласно сведениям Единого государственного реестра недвижимости (Ркад), м ² | 1 500,00 |
| 5. | Оценка расхождения Р и Ркад ($P - P_{кад}$), м ² | 0 |
| 6. | Предельный минимальный и максимальный размеры земельного участка ($P_{мин}$ и $P_{макс}$), м ² | $P_{мин} = —$ $P_{макс} = —$ |
| 7. | Вид (виды) разрешенного использования | Для личного подсобного хозяйства |
| 7.1. | Дополнительные сведения об использовании земельного участка | — |
| 8. | Кадастровый или иной государственный учетный номер (инвентарный) здания, сооружения, объекта незавершенного строительства, расположенного на земельном участке | — |
| 9. | Сведения о земельных участках (землях общего пользования, территории общего пользования), посредством которых обеспечивается доступ | Земли общего пользования |
| 10. | Иные сведения | — |
| 4. Пояснения к сведениям об уточняемом земельном участке с кадастровым номером | | 59:13:0060169:82 : |
| 1. | — | — |

1. Сведения о характерных точках границ уточняемого земельного участка с кадастровым номером 59:13:0060169:95 :
 Система координат МСК-59, зона 2 Зона № 2

| Обозначение характерных точек границ | Координаты, м | | | | Метод определения координат | Формулы, примененные для расчета средней квадратической погрешности определения координат характерных точек границ (Mt), с подставленными в такие формулы значениями и итоговые (вычисленные) значения Mt, м | Описание закрепления точки |
|--------------------------------------|--|--------------|--|--------------|---|--|----------------------------|
| | содержатся в Едином государственном реестре недвижимости | | определены в результате выполнения комплексных кадастровых работ | | | | |
| | X | Y | X | Y | | | |
| 1 | 2 | 3 | 4 | 5 | 6 | 7 | 8 |
| 1170 | 399 874,72 | 2 190 190,25 | 399 874,72 | 2 190 190,25 | Метод спутниковых геодезических измерений (определений) | $\sqrt{(0,07^2 + 0,07^2)} = 0,10$ | — |
| 1197 | 399 894,17 | 2 190 213,10 | 399 894,17 | 2 190 213,10 | | | |
| 1196 | 399 856,16 | 2 190 245,46 | 399 856,16 | 2 190 245,46 | | | |
| 1171 | 399 836,71 | 2 190 222,61 | 399 836,71 | 2 190 222,61 | | | |
| 1170 | 399 874,72 | 2 190 190,25 | 399 874,72 | 2 190 190,25 | | | |

2. Сведения о частях границ уточняемого земельного участка с кадастровым номером 59:13:0060169:95 :

| Обозначение части границ | | Горизонтальное проложение (S), м | Описание прохождения части границ | Сведения о согласовании местоположения границ (согласовано/спорное) |
|--------------------------|-------|----------------------------------|-----------------------------------|---|
| от т. | до т. | | | |
| 1 | 2 | 3 | 4 | 5 |
| 1170 | 1197 | 30,01 | — | согласовано |
| 1197 | 1196 | 49,92 | | |
| 1196 | 1171 | 30,01 | | |
| 1171 | 1170 | 49,92 | | |

3. Сведения о характеристиках уточняемого земельного участка с кадастровым номером 59:13:0060169:95 :

| № п/п | Наименование характеристики земельного участка | Значение характеристики |
|-------|--|-------------------------|
| 1 | 2 | 3 |
| | | |

| 1 | 2 | 3 |
|---|--|--|
| 1. | Адрес земельного участка | 618150, Российская Федерация, Пермский край, Бардымский р-н, Барда с, Газеты Рассвет ул, вл 59 |
| 1.1. | Сведения о местоположении земельного участка (при отсутствии адреса) в структурированном в соответствии с федеральной информационной адресной системой виде | — |
| 1.2. | Дополнительные сведения о местоположении земельного участка | — |
| 2. | Площадь земельного участка \pm величина погрешности определения (вычисления) площади ($P \pm \Delta P$), м ² | 1 498 \pm 14,00 |
| 3. | Формула, примененная для вычисления предельной погрешности определения площади земельного участка, с подставленными значениями и итоговые (вычисленные) значения | $3,5*0,10*\sqrt{(1\ 498,00)} = 14$ |
| 4. | Площадь земельного участка согласно сведениям Единого государственного реестра недвижимости (Ркад), м ² | 1 500,00 |
| 5. | Оценка расхождения Р и Ркад ($P - P_{кад}$), м ² | 2 |
| 6. | Предельный минимальный и максимальный размеры земельного участка ($P_{мин}$ и $P_{макс}$), м ² | $P_{мин} = —$ $P_{макс} = —$ |
| 7. | Вид (виды) разрешенного использования | Под индивидуальное жилищное строительство |
| 7.1. | Дополнительные сведения об использовании земельного участка | — |
| 8. | Кадастровый или иной государственный учетный номер (инвентарный) здания, сооружения, объекта незавершенного строительства, расположенного на земельном участке | 59:13:0060169:1024 |
| 9. | Сведения о земельных участках (землях общего пользования, территории общего пользования), посредством которых обеспечивается доступ | Земли общего пользования |
| 10. | Иные сведения | — |
| 4. Пояснения к сведениям об уточняемом земельном участке с кадастровым номером | | 59:13:0060169:95 : |
| 1. | — | — |

1. Сведения о характерных точках границ уточняемого земельного участка с кадастровым номером 59:13:0060169:96 :
 Система координат МСК-59, зона 2 Зона № 2

| Обозначение характерных точек границ | Координаты, м | | | | Метод определения координат | Формулы, примененные для расчета средней квадратической погрешности определения координат характерных точек границ (Mt), с подставленными в такие формулы значениями и итоговые (вычисленные) значения Mt, м | Описание закрепления точки |
|--------------------------------------|--|--------------|--|--------------|---|--|----------------------------|
| | содержатся в Едином государственном реестре недвижимости | | определены в результате выполнения комплексных кадастровых работ | | | | |
| | X | Y | X | Y | | | |
| 1 | 2 | 3 | 4 | 5 | 6 | 7 | 8 |
| 48 | 399 913,61 | 2 190 235,94 | 399 913,61 | 2 190 235,94 | Метод спутниковых геодезических измерений (определений) | $\sqrt{(0,07^2 + 0,07^2)} = 0,10$ | — |
| 51 | 399 875,61 | 2 190 268,30 | 399 875,61 | 2 190 268,30 | | | |
| 1196 | 399 856,16 | 2 190 245,46 | 399 856,16 | 2 190 245,46 | | | |
| 1197 | 399 894,17 | 2 190 213,10 | 399 894,17 | 2 190 213,10 | | | |
| 48 | 399 913,61 | 2 190 235,94 | 399 913,61 | 2 190 235,94 | | | |

2. Сведения о частях границ уточняемого земельного участка с кадастровым номером 59:13:0060169:96 :

| Обозначение части границ | | Горизонтальное проложение (S), м | Описание прохождения части границ | Сведения о согласовании местоположения границ (согласовано/спорное) |
|--------------------------|-------|----------------------------------|-----------------------------------|---|
| от т. | до т. | | | |
| 1 | 2 | 3 | 4 | 5 |
| 48 | 51 | 49,91 | — | согласовано |
| 51 | 1196 | 30,00 | | |
| 1196 | 1197 | 49,92 | | |
| 1197 | 48 | 29,99 | | |

3. Сведения о характеристиках уточняемого земельного участка с кадастровым номером 59:13:0060169:96 :

| № п/п | Наименование характеристики земельного участка | Значение характеристики |
|-------|--|-------------------------|
| 1 | 2 | 3 |
| 1 | 2 | 3 |

| 1 | 2 | 3 |
|---|--|--|
| 1. | Адрес земельного участка | 618150, Российская Федерация, Пермский край, Бардымский р-н, Барда с, Газеты Рассвет ул, вл 61 |
| 1.1. | Сведения о местоположении земельного участка (при отсутствии адреса) в структурированном в соответствии с федеральной информационной адресной системой виде | — |
| 1.2. | Дополнительные сведения о местоположении земельного участка | — |
| 2. | Площадь земельного участка \pm величина погрешности определения (вычисления) площади ($P \pm \Delta P$), м ² | 1 497 \pm 14,00 |
| 3. | Формула, примененная для вычисления предельной погрешности определения площади земельного участка, с подставленными значениями и итоговые (вычисленные) значения | $3,5 * 0,10 * \sqrt{(1\ 497,00)} = 14$ |
| 4. | Площадь земельного участка согласно сведениям Единого государственного реестра недвижимости (Ркад), м ² | 1 500,00 |
| 5. | Оценка расхождения P и Ркад ($P - P_{кад}$), м ² | 3 |
| 6. | Предельный минимальный и максимальный размеры земельного участка ($P_{мин}$ и $P_{макс}$), м ² | $P_{мин} = —$ $P_{макс} = —$ |
| 7. | Вид (виды) разрешенного использования | Под индивидуальное жилищное строительство |
| 7.1. | Дополнительные сведения об использовании земельного участка | — |
| 8. | Кадастровый или иной государственный учетный номер (инвентарный) здания, сооружения, объекта незавершенного строительства, расположенного на земельном участке | 59:13:0060169:1043 |
| 9. | Сведения о земельных участках (землях общего пользования, территории общего пользования), посредством которых обеспечивается доступ | Земли общего пользования |
| 10. | Иные сведения | — |
| 4. Пояснения к сведениям об уточняемом земельном участке с кадастровым номером | | 59:13:0060169:96 : |
| 1. | — | |

1. Сведения о характерных точках границ уточняемого земельного участка с кадастровым номером 59:13:0060169:97 :
 Система координат МСК-59, зона 2 Зона № 2

| Обозначение характерных точек границ | Координаты, м | | | | Метод определения координат | Формулы, примененные для расчета средней квадратической погрешности определения координат характерных точек границ (Mt), с подставленными в такие формулы значениями и итоговые (вычисленные) значения Mt, м | Описание закрепления точки |
|--------------------------------------|--|--------------|--|--------------|---|--|----------------------------|
| | содержатся в Едином государственном реестре недвижимости | | определены в результате выполнения комплексных кадастровых работ | | | | |
| | X | Y | X | Y | | | |
| 1 | 2 | 3 | 4 | 5 | 6 | 7 | 8 |
| 859 | 399 797,82 | 2 190 176,93 | 399 797,82 | 2 190 176,93 | Метод спутниковых геодезических измерений (определений) | $\sqrt{(0,07^2 + 0,07^2)} = 0,10$ | — |
| 858 | 399 835,83 | 2 190 144,57 | 399 835,83 | 2 190 144,57 | | | |
| 1169 | 399 855,28 | 2 190 167,41 | 399 855,28 | 2 190 167,41 | | | |
| 1172 | 399 817,27 | 2 190 199,77 | 399 817,27 | 2 190 199,77 | | | |
| 859 | 399 797,82 | 2 190 176,93 | 399 797,82 | 2 190 176,93 | | | |

2. Сведения о частях границ уточняемого земельного участка с кадастровым номером 59:13:0060169:97 :

| Обозначение части границ | | Горизонтальное проложение (S), м | Описание прохождения части границ | Сведения о согласовании местоположения границ (согласовано/спорное) |
|--------------------------|-------|----------------------------------|-----------------------------------|---|
| от т. | до т. | | | |
| 1 | 2 | 3 | 4 | 5 |
| 859 | 858 | 49,92 | — | согласовано |
| 858 | 1169 | 30,00 | | |
| 1169 | 1172 | 49,92 | | |
| 1172 | 859 | 30,00 | | |

3. Сведения о характеристиках уточняемого земельного участка с кадастровым номером 59:13:0060169:97 :

| № п/п | Наименование характеристики земельного участка | Значение характеристики |
|-------|--|-------------------------|
| 1 | 2 | 3 |
| 1 | 2 | 3 |

| 1 | 2 | 3 |
|---|--|--|
| 1. | Адрес земельного участка | 618150, Российская Федерация, Пермский край, Бардымский р-н, Барда с, Газеты Рассвет ул, вл 55 |
| 1.1. | Сведения о местоположении земельного участка (при отсутствии адреса) в структурированном в соответствии с федеральной информационной адресной системой виде | — |
| 1.2. | Дополнительные сведения о местоположении земельного участка | — |
| 2. | Площадь земельного участка \pm величина погрешности определения (вычисления) площади ($P \pm \Delta P$), м ² | 1 498 \pm 14,00 |
| 3. | Формула, примененная для вычисления предельной погрешности определения площади земельного участка, с подставленными значениями и итоговые (вычисленные) значения | $3,5*0,10*\sqrt{(1\ 498,00)} = 14$ |
| 4. | Площадь земельного участка согласно сведениям Единого государственного реестра недвижимости (Ркад), м ² | 1 500,00 |
| 5. | Оценка расхождения Р и Ркад ($P - P_{кад}$), м ² | 2 |
| 6. | Предельный минимальный и максимальный размеры земельного участка ($P_{мин}$ и $P_{макс}$), м ² | $P_{мин} = —$ $P_{макс} = —$ |
| 7. | Вид (виды) разрешенного использования | для ведения личного подсобного хозяйства |
| 7.1. | Дополнительные сведения об использовании земельного участка | — |
| 8. | Кадастровый или иной государственный учетный номер (инвентарный) здания, сооружения, объекта незавершенного строительства, расположенного на земельном участке | 59:13:0060169:1173 |
| 9. | Сведения о земельных участках (землях общего пользования, территории общего пользования), посредством которых обеспечивается доступ | Земли общего пользования |
| 10. | Иные сведения | — |
| 4. Пояснения к сведениям об уточняемом земельном участке с кадастровым номером | | 59:13:0060169:97 : |
| 1. | — | — |

1. Сведения о характерных точках границ уточняемого земельного участка с кадастровым номером 59:13:0060169:99 :
 Система координат МСК-59, зона 2 Зона № 2

| Обозначение характерных точек границ | Координаты, м | | | | Метод определения координат | Формулы, примененные для расчета средней квадратической погрешности определения координат характерных точек границ (Mt), с подставленными в такие формулы значениями и итоговые (вычисленные) значения Mt, м | Описание закрепления точки |
|--------------------------------------|--|--------------|--|--------------|---|--|----------------------------|
| | содержатся в Едином государственном реестре недвижимости | | определены в результате выполнения комплексных кадастровых работ | | | | |
| | X | Y | X | Y | | | |
| 1 | 2 | 3 | 4 | 5 | 6 | 7 | 8 |
| 857 | 399 816,44 | 2 190 121,67 | 399 816,44 | 2 190 121,67 | Метод спутниковых геодезических измерений (определений) | $\sqrt{(0,07^2 + 0,07^2)} = 0,10$ | — |
| 860 | 399 778,44 | 2 190 154,02 | 399 778,44 | 2 190 154,02 | | | |
| 1198 | 399 758,83 | 2 190 131,28 | 399 758,83 | 2 190 131,28 | | | |
| 1199 | 399 796,91 | 2 190 098,88 | 399 796,91 | 2 190 098,88 | | | |
| 857 | 399 816,44 | 2 190 121,67 | 399 816,44 | 2 190 121,67 | | | |

2. Сведения о частях границ уточняемого земельного участка с кадастровым номером 59:13:0060169:99 :

| Обозначение части границ | | Горизонтальное проложение (S), м | Описание прохождения части границ | Сведения о согласовании местоположения границ (согласовано/спорное) |
|--------------------------|-------|----------------------------------|-----------------------------------|---|
| от т. | до т. | | | |
| 1 | 2 | 3 | 4 | 5 |
| 857 | 860 | 49,91 | — | согласовано |
| 860 | 1198 | 30,03 | | |
| 1198 | 1199 | 50,00 | | |
| 1199 | 857 | 30,01 | | |

3. Сведения о характеристиках уточняемого земельного участка с кадастровым номером 59:13:0060169:99 :

| № п/п | Наименование характеристики земельного участка | Значение характеристики |
|-------|--|-------------------------|
| 1 | 2 | 3 |
| | | |

| 1 | 2 | 3 |
|---|--|--|
| 1. | Адрес земельного участка | 618150, Российская Федерация, Пермский край, Бардымский р-н, Барда с, Газеты Рассвет ул, вл 51 |
| 1.1. | Сведения о местоположении земельного участка (при отсутствии адреса) в структурированном в соответствии с федеральной информационной адресной системой виде | — |
| 1.2. | Дополнительные сведения о местоположении земельного участка | — |
| 2. | Площадь земельного участка \pm величина погрешности определения (вычисления) площади ($P \pm \Delta P$), м ² | 1 500 \pm 14,00 |
| 3. | Формула, примененная для вычисления предельной погрешности определения площади земельного участка, с подставленными значениями и итоговые (вычисленные) значения | $3,5*0,10*\sqrt{(1\ 500,00)} = 14$ |
| 4. | Площадь земельного участка согласно сведениям Единого государственного реестра недвижимости (Ркад), м ² | 1 500,00 |
| 5. | Оценка расхождения P и Ркад ($P - P_{кад}$), м ² | 0 |
| 6. | Предельный минимальный и максимальный размеры земельного участка ($P_{мин}$ и $P_{макс}$), м ² | $P_{мин} = \text{—}$ $P_{макс} = \text{—}$ |
| 7. | Вид (виды) разрешенного использования | Под индивидуальное жилищное строительство |
| 7.1. | Дополнительные сведения об использовании земельного участка | — |
| 8. | Кадастровый или иной государственный учетный номер (инвентарный) здания, сооружения, объекта незавершенного строительства, расположенного на земельном участке | 59:13:0060169:516 |
| 9. | Сведения о земельных участках (землях общего пользования, территории общего пользования), посредством которых обеспечивается доступ | Земли общего пользования |
| 10. | Иные сведения | — |
| 4. Пояснения к сведениям об уточняемом земельном участке с кадастровым номером | | 59:13:0060169:99 : |
| 1. | — | |

1. Сведения о характерных точках границ уточняемого земельного участка с кадастровым номером 59:13:0060169:100 :
 Система координат МСК-59, зона 2 Зона № 2

| Обозначение характерных точек границ | Координаты, м | | | | Метод определения координат | Формулы, примененные для расчета средней квадратической погрешности определения координат характерных точек границ (Mt), с подставленными в такие формулы значениями и итоговые (вычисленные) значения Mt, м | Описание закрепления точки |
|--------------------------------------|--|--------------|--|--------------|---|--|----------------------------|
| | содержатся в Едином государственном реестре недвижимости | | определены в результате выполнения комплексных кадастровых работ | | | | |
| | X | Y | X | Y | | | |
| 1 | 2 | 3 | 4 | 5 | 6 | 7 | 8 |
| 26 | 399 721,33 | 2 190 087,07 | 399 721,33 | 2 190 087,07 | Метод спутниковых геодезических измерений (определений) | $\sqrt{(0,07^2 + 0,07^2)} = 0,10$ | — |
| н3098У | — | — | 399 758,38 | 2 190 055,54 | | | |
| 27 | 399 759,34 | 2 190 054,72 | 399 759,34 | 2 190 054,72 | | | |
| 28 | 399 778,77 | 2 190 077,55 | 399 778,77 | 2 190 077,55 | | | |
| 29 | 399 740,68 | 2 190 109,95 | 399 740,68 | 2 190 109,95 | | | |
| 26 | 399 721,33 | 2 190 087,07 | 399 721,33 | 2 190 087,07 | | | |

2. Сведения о частях границ уточняемого земельного участка с кадастровым номером 59:13:0060169:100 :

| Обозначение части границ | | Горизонтальное проложение (S), м | Описание прохождения части границ | Сведения о согласовании местоположения границ (согласовано/спорное) |
|--------------------------|--------|----------------------------------|-----------------------------------|---|
| от т. | до т. | | | |
| 1 | 2 | 3 | 4 | 5 |
| 26 | н3098У | 48,65 | — | согласовано |
| н3098У | 27 | 1,26 | | |
| 27 | 28 | 29,98 | | |
| 28 | 29 | 50,01 | | |
| 29 | 26 | 29,97 | | |
| | | | | |

3. Сведения о характеристиках уточняемого земельного участка с кадастровым номером 59:13:0060169:100 :

| № п/п | Наименование характеристики земельного участка | Значение характеристики |
|-------|--|-------------------------|
| 1 | 2 | 3 |
| | | |

| 1 | 2 | 3 |
|---|--|--|
| 1. | Адрес земельного участка | 618150, Российская Федерация, Пермский край, Бардымский р-н, Барда с, Газеты Рассвет ул, вл 49 |
| 1.1. | Сведения о местоположении земельного участка (при отсутствии адреса) в структурированном в соответствии с федеральной информационной адресной системой виде | — |
| 1.2. | Дополнительные сведения о местоположении земельного участка | — |
| 2. | Площадь земельного участка \pm величина погрешности определения (вычисления) площади ($P \pm \Delta P$), м ² | 1 497 \pm 14,00 |
| 3. | Формула, примененная для вычисления предельной погрешности определения площади земельного участка, с подставленными значениями и итоговые (вычисленные) значения | $3,5 * 0,10 * \sqrt{(1\ 497,00)} = 14$ |
| 4. | Площадь земельного участка согласно сведениям Единого государственного реестра недвижимости (Ркад), м ² | 1 500,00 |
| 5. | Оценка расхождения Р и Ркад ($P - P_{кад}$), м ² | 3 |
| 6. | Предельный минимальный и максимальный размеры земельного участка ($P_{мин}$ и $P_{макс}$), м ² | $P_{мин} = —$ $P_{макс} = —$ |
| 7. | Вид (виды) разрешенного использования | Под индивидуальное жилищное строительство |
| 7.1. | Дополнительные сведения об использовании земельного участка | — |
| 8. | Кадастровый или иной государственный учетный номер (инвентарный) здания, сооружения, объекта незавершенного строительства, расположенного на земельном участке | 59:13:0060169:1178 |
| 9. | Сведения о земельных участках (землях общего пользования, территории общего пользования), посредством которых обеспечивается доступ | Земли общего пользования |
| 10. | Иные сведения | — |
| 4. Пояснения к сведениям об уточняемом земельном участке с кадастровым номером | | 59:13:0060169:100 : |
| 1. | — | |

1. Сведения о характерных точках границ уточняемого земельного участка с кадастровым номером 59:13:0060169:103 :
 Система координат МСК-59, зона 2 Зона № 2

| Обозначение характерных точек границ | Координаты, м | | | | Метод определения координат | Формулы, примененные для расчета средней квадратической погрешности определения координат характерных точек границ (Mt), с подставленными в такие формулы значениями и итоговые (вычисленные) значения Mt, м | Описание закрепления точки |
|--------------------------------------|--|--------------|--|--------------|---|--|----------------------------|
| | содержатся в Едином государственном реестре недвижимости | | определены в результате выполнения комплексных кадастровых работ | | | | |
| | X | Y | X | Y | | | |
| 1 | 2 | 3 | 4 | 5 | 6 | 7 | 8 |
| 48 | 399 913,61 | 2 190 235,94 | 399 913,61 | 2 190 235,94 | Метод спутниковых геодезических измерений (определений) | $\sqrt{(0,07^2 + 0,07^2)} = 0,10$ | — |
| 49 | 399 933,06 | 2 190 258,79 | 399 933,06 | 2 190 258,79 | | | |
| 50 | 399 895,05 | 2 190 291,14 | 399 895,05 | 2 190 291,14 | | | |
| 51 | 399 875,61 | 2 190 268,30 | 399 875,61 | 2 190 268,30 | | | |
| 48 | 399 913,61 | 2 190 235,94 | 399 913,61 | 2 190 235,94 | | | |

2. Сведения о частях границ уточняемого земельного участка с кадастровым номером 59:13:0060169:103 :

| Обозначение части границ | | Горизонтальное проложение (S), м | Описание прохождения части границ | Сведения о согласовании местоположения границ (согласовано/спорное) |
|--------------------------|-------|----------------------------------|-----------------------------------|---|
| от т. | до т. | | | |
| 1 | 2 | 3 | 4 | 5 |
| 48 | 49 | 30,01 | — | согласовано |
| 49 | 50 | 49,91 | | |
| 50 | 51 | 29,99 | | |
| 51 | 48 | 49,91 | | |

3. Сведения о характеристиках уточняемого земельного участка с кадастровым номером 59:13:0060169:103 :

| № п/п | Наименование характеристики земельного участка | Значение характеристики |
|-------|--|-------------------------|
| 1 | 2 | 3 |
| 1 | 2 | 3 |

| 1 | 2 | 3 |
|---|--|--|
| 1. | Адрес земельного участка | 618150, Российская Федерация, Пермский край, Бардымский р-н, Барда с, Газеты Рассвет ул, вл 63 |
| 1.1. | Сведения о местоположении земельного участка (при отсутствии адреса) в структурированном в соответствии с федеральной информационной адресной системой виде | — |
| 1.2. | Дополнительные сведения о местоположении земельного участка | — |
| 2. | Площадь земельного участка \pm величина погрешности определения (вычисления) площади ($P \pm \Delta P$), м ² | 1 497 \pm 14,00 |
| 3. | Формула, примененная для вычисления предельной погрешности определения площади земельного участка, с подставленными значениями и итоговые (вычисленные) значения | $3,5 * 0,10 * \sqrt{(1\ 497,00)} = 14$ |
| 4. | Площадь земельного участка согласно сведениям Единого государственного реестра недвижимости (Ркад), м ² | 1 500,00 |
| 5. | Оценка расхождения Р и Ркад ($P - P_{кад}$), м ² | 3 |
| 6. | Предельный минимальный и максимальный размеры земельного участка ($P_{мин}$ и $P_{макс}$), м ² | $P_{мин} = —$ $P_{макс} = —$ |
| 7. | Вид (виды) разрешенного использования | Под индивидуальное жилищное строительство |
| 7.1. | Дополнительные сведения об использовании земельного участка | — |
| 8. | Кадастровый или иной государственный учетный номер (инвентарный) здания, сооружения, объекта незавершенного строительства, расположенного на земельном участке | — |
| 9. | Сведения о земельных участках (землях общего пользования, территории общего пользования), посредством которых обеспечивается доступ | Земли общего пользования |
| 10. | Иные сведения | — |
| 4. Пояснения к сведениям об уточняемом земельном участке с кадастровым номером | | 59:13:0060169:103 : |
| 1. | — | |

1. Сведения о характерных точках границ уточняемого земельного участка с кадастровым номером 59:13:0060169:104 :
 Система координат МСК-59, зона 2 Зона № 2

| Обозначение характерных точек границ | Координаты, м | | | | Метод определения координат | Формулы, примененные для расчета средней квадратической погрешности определения координат характерных точек границ (Mt), с подставленными в такие формулы значениями и итоговые (вычисленные) значения Mt, м | Описание закрепления точки |
|--------------------------------------|--|--------------|--|--------------|---|--|----------------------------|
| | содержатся в Едином государственном реестре недвижимости | | определены в результате выполнения комплексных кадастровых работ | | | | |
| | X | Y | X | Y | | | |
| 1 | 2 | 3 | 4 | 5 | 6 | 7 | 8 |
| 49 | 399 933,06 | 2 190 258,79 | 399 933,06 | 2 190 258,79 | Метод спутниковых геодезических измерений (определений) | $\sqrt{(0,07^2 + 0,07^2)} = 0,10$ | — |
| 65 | 399 952,42 | 2 190 281,68 | 399 952,42 | 2 190 281,68 | | | |
| 64 | 399 914,34 | 2 190 314,08 | 399 914,34 | 2 190 314,08 | | | |
| 50 | 399 895,05 | 2 190 291,14 | 399 895,05 | 2 190 291,14 | | | |
| 49 | 399 933,06 | 2 190 258,79 | 399 933,06 | 2 190 258,79 | | | |

2. Сведения о частях границ уточняемого земельного участка с кадастровым номером 59:13:0060169:104 :

| Обозначение части границ | | Горизонтальное проложение (S), м | Описание прохождения части границ | Сведения о согласовании местоположения границ (согласовано/спорное) |
|--------------------------|-------|----------------------------------|-----------------------------------|---|
| от т. | до т. | | | |
| 1 | 2 | 3 | 4 | 5 |
| 49 | 65 | 29,98 | — | согласовано |
| 65 | 64 | 50,00 | | |
| 64 | 50 | 29,97 | | |
| 50 | 49 | 49,91 | | |

3. Сведения о характеристиках уточняемого земельного участка с кадастровым номером 59:13:0060169:104 :

| № п/п | Наименование характеристики земельного участка | Значение характеристики |
|-------|--|-------------------------|
| 1 | 2 | 3 |
| 1 | 2 | 3 |

| 1 | 2 | 3 |
|---|--|--|
| 1. | Адрес земельного участка | 618150, Российская Федерация, Пермский край, Бардымский р-н, Барда с, Газеты Рассвет ул, вл 65 |
| 1.1. | Сведения о местоположении земельного участка (при отсутствии адреса) в структурированном в соответствии с федеральной информационной адресной системой виде | — |
| 1.2. | Дополнительные сведения о местоположении земельного участка | — |
| 2. | Площадь земельного участка \pm величина погрешности определения (вычисления) площади ($P \pm \Delta P$), м ² | 1 497 \pm 14,00 |
| 3. | Формула, примененная для вычисления предельной погрешности определения площади земельного участка, с подставленными значениями и итоговые (вычисленные) значения | $3,5*0,10*\sqrt{(1\ 497,00)} = 14$ |
| 4. | Площадь земельного участка согласно сведениям Единого государственного реестра недвижимости (Ркад), м ² | 1 500,00 |
| 5. | Оценка расхождения Р и Ркад ($P - P_{кад}$), м ² | 3 |
| 6. | Предельный минимальный и максимальный размеры земельного участка ($P_{мин}$ и $P_{макс}$), м ² | $P_{мин} = —$ $P_{макс} = —$ |
| 7. | Вид (виды) разрешенного использования | Для ведения личного подсобного хозяйства |
| 7.1. | Дополнительные сведения об использовании земельного участка | — |
| 8. | Кадастровый или иной государственный учетный номер (инвентарный) здания, сооружения, объекта незавершенного строительства, расположенного на земельном участке | 59:13:0060169:655; 59:13:0060169:995 |
| 9. | Сведения о земельных участках (землях общего пользования, территории общего пользования), посредством которых обеспечивается доступ | Земли общего пользования |
| 10. | Иные сведения | — |
| 4. Пояснения к сведениям об уточняемом земельном участке с кадастровым номером | | 59:13:0060169:104 : |
| 1. | — | — |

1. Сведения о характерных точках границ уточняемого земельного участка с кадастровым номером 59:13:0060169:106 :
 Система координат МСК-59, зона 2 Зона № 2

| Обозначение характерных точек границ | Координаты, м | | | | Метод определения координат | Формулы, примененные для расчета средней квадратической погрешности определения координат характерных точек границ (Mt), с подставленными в такие формулы значениями и итоговые (вычисленные) значения Mt, м | Описание закрепления точки |
|--------------------------------------|--|--------------|--|--------------|---|--|----------------------------|
| | содержатся в Едином государственном реестре недвижимости | | определены в результате выполнения комплексных кадастровых работ | | | | |
| | X | Y | X | Y | | | |
| 1 | 2 | 3 | 4 | 5 | 6 | 7 | 8 |
| 90 | 399 605,12 | 2 189 873,44 | 399 605,12 | 2 189 873,44 | Метод спутниковых геодезических измерений (определений) | $\sqrt{(0,07^2 + 0,07^2)} = 0,10$ | — |
| 93 | 399 567,05 | 2 189 905,85 | 399 567,05 | 2 189 905,85 | | | |
| 92 | 399 547,63 | 2 189 882,99 | 399 547,63 | 2 189 882,99 | | | |
| 91 | 399 585,68 | 2 189 850,59 | 399 585,68 | 2 189 850,59 | | | |
| 90 | 399 605,12 | 2 189 873,44 | 399 605,12 | 2 189 873,44 | | | |

2. Сведения о частях границ уточняемого земельного участка с кадастровым номером 59:13:0060169:106 :

| Обозначение части границ | | Горизонтальное проложение (S), м | Описание прохождения части границ | Сведения о согласовании местоположения границ (согласовано/спорное) |
|--------------------------|-------|----------------------------------|-----------------------------------|---|
| от т. | до т. | | | |
| 1 | 2 | 3 | 4 | 5 |
| 90 | 93 | 50,00 | — | согласовано |
| 93 | 92 | 30,00 | | |
| 92 | 91 | 49,98 | | |
| 91 | 90 | 30,00 | | |

3. Сведения о характеристиках уточняемого земельного участка с кадастровым номером 59:13:0060169:106 :

| № п/п | Наименование характеристики земельного участка | Значение характеристики |
|-------|--|-------------------------|
| 1 | 2 | 3 |
| 1 | 2 | 3 |

| 1 | 2 | 3 |
|---|--|--|
| 1. | Адрес земельного участка | 618150, Российская Федерация, Пермский край, Бардымский р-н, Барда с, Газеты Рассвет ул, вл 33 |
| 1.1. | Сведения о местоположении земельного участка (при отсутствии адреса) в структурированном в соответствии с федеральной информационной адресной системой виде | — |
| 1.2. | Дополнительные сведения о местоположении земельного участка | — |
| 2. | Площадь земельного участка \pm величина погрешности определения (вычисления) площади ($P \pm \Delta P$), м ² | 1 499 \pm 14,00 |
| 3. | Формула, примененная для вычисления предельной погрешности определения площади земельного участка, с подставленными значениями и итоговые (вычисленные) значения | $3,5*0,10*\sqrt{(1\ 499,00)} = 14$ |
| 4. | Площадь земельного участка согласно сведениям Единого государственного реестра недвижимости (Ркад), м ² | 1 500,00 |
| 5. | Оценка расхождения Р и Ркад ($P - P_{кад}$), м ² | 1 |
| 6. | Предельный минимальный и максимальный размеры земельного участка ($P_{мин}$ и $P_{макс}$), м ² | $P_{мин} = —$ $P_{макс} = —$ |
| 7. | Вид (виды) разрешенного использования | Под индивидуальное жилищное строительство |
| 7.1. | Дополнительные сведения об использовании земельного участка | — |
| 8. | Кадастровый или иной государственный учетный номер (инвентарный) здания, сооружения, объекта незавершенного строительства, расположенного на земельном участке | — |
| 9. | Сведения о земельных участках (землях общего пользования, территории общего пользования), посредством которых обеспечивается доступ | Земли общего пользования |
| 10. | Иные сведения | — |
| 4. Пояснения к сведениям об уточняемом земельном участке с кадастровым номером | | 59:13:0060169:106 : |
| 1. | — | — |

1. Сведения о характерных точках границ уточняемого земельного участка с кадастровым номером 59:13:0060169:117 :
 Система координат МСК-59, зона 2 Зона № 2

| Обозначение характерных точек границ | Координаты, м | | | | Метод определения координат | Формулы, примененные для расчета средней квадратической погрешности определения координат характерных точек границ (Mt), с подставленными в такие формулы значениями и итоговые (вычисленные) значения Mt, м | Описание закрепления точки |
|--------------------------------------|--|--------------|--|--------------|---|--|----------------------------|
| | содержатся в Едином государственном реестре недвижимости | | определены в результате выполнения комплексных кадастровых работ | | | | |
| | X | Y | X | Y | | | |
| 1 | 2 | 3 | 4 | 5 | 6 | 7 | 8 |
| 219 | 400 048,36 | 2 190 394,40 | 400 048,36 | 2 190 394,40 | Метод спутниковых геодезических измерений (определений) | $\sqrt{(0,07^2 + 0,07^2)} = 0,10$ | — |
| 220 | 400 010,35 | 2 190 426,76 | 400 010,35 | 2 190 426,76 | | | |
| 221 | 399 990,86 | 2 190 403,95 | 399 990,86 | 2 190 403,95 | | | |
| 222 | 400 028,91 | 2 190 371,55 | 400 028,91 | 2 190 371,55 | | | |
| 219 | 400 048,36 | 2 190 394,40 | 400 048,36 | 2 190 394,40 | | | |

2. Сведения о частях границ уточняемого земельного участка с кадастровым номером 59:13:0060169:117 :

| Обозначение части границ | | Горизонтальное проложение (S), м | Описание прохождения части границ | Сведения о согласовании местоположения границ (согласовано/спорное) |
|--------------------------|-------|----------------------------------|-----------------------------------|---|
| от т. | до т. | | | |
| 1 | 2 | 3 | 4 | 5 |
| 219 | 220 | 49,92 | — | согласовано |
| 220 | 221 | 30,00 | | |
| 221 | 222 | 49,98 | | |
| 222 | 219 | 30,01 | | |

3. Сведения о характеристиках уточняемого земельного участка с кадастровым номером 59:13:0060169:117 :

| № п/п | Наименование характеристики земельного участка | Значение характеристики |
|-------|--|-------------------------|
| 1 | 2 | 3 |
| | | |

| 1 | 2 | 3 |
|---|--|--|
| 1. | Адрес земельного участка | 618150, Российская Федерация, Пермский край, Бардымский р-н, Барда с, Газеты Рассвет ул, вл 69 |
| 1.1. | Сведения о местоположении земельного участка (при отсутствии адреса) в структурированном в соответствии с федеральной информационной адресной системой виде | — |
| 1.2. | Дополнительные сведения о местоположении земельного участка | — |
| 2. | Площадь земельного участка \pm величина погрешности определения (вычисления) площади ($P \pm \Delta P$), м ² | 1 499 \pm 14,00 |
| 3. | Формула, примененная для вычисления предельной погрешности определения площади земельного участка, с подставленными значениями и итоговые (вычисленные) значения | $3,5 * 0,10 * \sqrt{(1\ 499,00)} = 14$ |
| 4. | Площадь земельного участка согласно сведениям Единого государственного реестра недвижимости (Ркад), м ² | 1 500,00 |
| 5. | Оценка расхождения Р и Ркад ($P - P_{кад}$), м ² | 1 |
| 6. | Предельный минимальный и максимальный размеры земельного участка ($P_{мин}$ и $P_{макс}$), м ² | $P_{мин} = —$ $P_{макс} = —$ |
| 7. | Вид (виды) разрешенного использования | Под индивидуальное жилищное строительство |
| 7.1. | Дополнительные сведения об использовании земельного участка | — |
| 8. | Кадастровый или иной государственный учетный номер (инвентарный) здания, сооружения, объекта незавершенного строительства, расположенного на земельном участке | 59:13:0060169:595 |
| 9. | Сведения о земельных участках (землях общего пользования, территории общего пользования), посредством которых обеспечивается доступ | Земли общего пользования |
| 10. | Иные сведения | — |
| 4. Пояснения к сведениям об уточняемом земельном участке с кадастровым номером | | 59:13:0060169:117 : |
| 1. | — | |

1. Сведения о характерных точках границ уточняемого земельного участка с кадастровым номером 59:13:0060169:118 :
 Система координат МСК-59, зона 2 Зона № 2

| Обозначение характерных точек границ | Координаты, м | | | | Метод определения координат | Формулы, примененные для расчета средней квадратической погрешности определения координат характерных точек границ (Mt), с подставленными в такие формулы значениями и итоговые (вычисленные) значения Mt, м | Описание закрепления точки |
|--------------------------------------|--|--------------|--|--------------|---|--|----------------------------|
| | содержатся в Едином государственном реестре недвижимости | | определены в результате выполнения комплексных кадастровых работ | | | | |
| | X | Y | X | Y | | | |
| 1 | 2 | 3 | 4 | 5 | 6 | 7 | 8 |
| 250 | 400 155,19 | 2 190 503,20 | 400 155,19 | 2 190 503,20 | Метод спутниковых геодезических измерений (определений) | $\sqrt{(0,07^2 + 0,07^2)} = 0,10$ | — |
| 251 | 400 121,68 | 2 190 531,71 | 400 121,68 | 2 190 531,71 | | | |
| 252 | 400 099,58 | 2 190 505,75 | 400 099,58 | 2 190 505,75 | | | |
| 253 | 400 133,09 | 2 190 477,23 | 400 133,09 | 2 190 477,23 | | | |
| 250 | 400 155,19 | 2 190 503,20 | 400 155,19 | 2 190 503,20 | | | |

2. Сведения о частях границ уточняемого земельного участка с кадастровым номером 59:13:0060169:118 :

| Обозначение части границ | | Горизонтальное проложение (S), м | Описание прохождения части границ | Сведения о согласовании местоположения границ (согласовано/спорное) |
|--------------------------|-------|----------------------------------|-----------------------------------|---|
| от т. | до т. | | | |
| 1 | 2 | 3 | 4 | 5 |
| 250 | 251 | 44,00 | — | согласовано |
| 251 | 252 | 34,09 | | |
| 252 | 253 | 44,00 | | |
| 253 | 250 | 34,10 | | |

3. Сведения о характеристиках уточняемого земельного участка с кадастровым номером 59:13:0060169:118 :

| № п/п | Наименование характеристики земельного участка | Значение характеристики |
|-------|--|-------------------------|
| 1 | 2 | 3 |
| 1 | 2 | 3 |

| 1 | 2 | 3 |
|---|--|--|
| 1. | Адрес земельного участка | 618150, Российская Федерация, Пермский край, Бардымский р-н, Барда с, Газеты Рассвет ул, вл 77 |
| 1.1. | Сведения о местоположении земельного участка (при отсутствии адреса) в структурированном в соответствии с федеральной информационной адресной системой виде | — |
| 1.2. | Дополнительные сведения о местоположении земельного участка | — |
| 2. | Площадь земельного участка \pm величина погрешности определения (вычисления) площади ($P \pm \Delta P$), м ² | 1 500 \pm 14,00 |
| 3. | Формула, примененная для вычисления предельной погрешности определения площади земельного участка, с подставленными значениями и итоговые (вычисленные) значения | $3,5*0,10*\sqrt{(1\ 500,00)} = 14$ |
| 4. | Площадь земельного участка согласно сведениям Единого государственного реестра недвижимости (Ркад), м ² | 1 500,00 |
| 5. | Оценка расхождения P и Ркад ($P - P_{кад}$), м ² | 0 |
| 6. | Предельный минимальный и максимальный размеры земельного участка ($P_{мин}$ и $P_{макс}$), м ² | $P_{мин} = —$ $P_{макс} = —$ |
| 7. | Вид (виды) разрешенного использования | Под индивидуальное жилищное строительство |
| 7.1. | Дополнительные сведения об использовании земельного участка | — |
| 8. | Кадастровый или иной государственный учетный номер (инвентарный) здания, сооружения, объекта незавершенного строительства, расположенного на земельном участке | 59:13:0060169:606 |
| 9. | Сведения о земельных участках (землях общего пользования, территории общего пользования), посредством которых обеспечивается доступ | Земли общего пользования |
| 10. | Иные сведения | — |
| 4. Пояснения к сведениям об уточняемом земельном участке с кадастровым номером | | 59:13:0060169:118 : |
| 1. | — | — |

1. Сведения о характерных точках границ уточняемого земельного участка с кадастровым номером 59:13:0060169:119 :
 Система координат МСК-59, зона 2 Зона № 2

| Обозначение характерных точек границ | Координаты, м | | | | Метод определения координат | Формулы, примененные для расчета средней квадратической погрешности определения координат характерных точек границ (Mt), с подставленными в такие формулы значениями и итоговые (вычисленные) значения Mt, м | Описание закрепления точки |
|--------------------------------------|--|--------------|--|--------------|---|--|----------------------------|
| | содержатся в Едином государственном реестре недвижимости | | определены в результате выполнения комплексных кадастровых работ | | | | |
| | X | Y | X | Y | | | |
| 1 | 2 | 3 | 4 | 5 | 6 | 7 | 8 |
| 276 | 400 049,24 | 2 190 472,44 | 400 049,24 | 2 190 472,44 | Метод спутниковых геодезических измерений (определений) | $\sqrt{(0,07^2 + 0,07^2)} = 0,10$ | — |
| 277 | 400 087,25 | 2 190 440,09 | 400 087,25 | 2 190 440,09 | | | |
| 278 | 400 106,64 | 2 190 462,95 | 400 106,64 | 2 190 462,95 | | | |
| 279 | 400 068,56 | 2 190 495,35 | 400 068,56 | 2 190 495,35 | | | |
| 276 | 400 049,24 | 2 190 472,44 | 400 049,24 | 2 190 472,44 | | | |

2. Сведения о частях границ уточняемого земельного участка с кадастровым номером 59:13:0060169:119 :

| Обозначение части границ | | Горизонтальное проложение (S), м | Описание прохождения части границ | Сведения о согласовании местоположения границ (согласовано/спорное) |
|--------------------------|-------|----------------------------------|-----------------------------------|---|
| от т. | до т. | | | |
| 1 | 2 | 3 | 4 | 5 |
| 276 | 277 | 49,91 | — | согласовано |
| 277 | 278 | 29,98 | | |
| 278 | 279 | 50,00 | | |
| 279 | 276 | 29,97 | | |

3. Сведения о характеристиках уточняемого земельного участка с кадастровым номером 59:13:0060169:119 :

| № п/п | Наименование характеристики земельного участка | Значение характеристики |
|-------|--|-------------------------|
| 1 | 2 | 3 |
| 1 | 2 | 3 |

| 1 | 2 | 3 |
|---|--|--|
| 1. | Адрес земельного участка | 618150, Российская Федерация, Пермский край, Бардымский р-н, Барда с, Газеты Рассвет ул, вл 75 |
| 1.1. | Сведения о местоположении земельного участка (при отсутствии адреса) в структурированном в соответствии с федеральной информационной адресной системой виде | — |
| 1.2. | Дополнительные сведения о местоположении земельного участка | — |
| 2. | Площадь земельного участка \pm величина погрешности определения (вычисления) площади ($P \pm \Delta P$), м ² | 1 497 \pm 14,00 |
| 3. | Формула, примененная для вычисления предельной погрешности определения площади земельного участка, с подставленными значениями и итоговые (вычисленные) значения | $3,5 * 0,10 * \sqrt{(1\ 497,00)} = 14$ |
| 4. | Площадь земельного участка согласно сведениям Единого государственного реестра недвижимости (Ркад), м ² | 1 500,00 |
| 5. | Оценка расхождения Р и Ркад ($P - P_{кад}$), м ² | 3 |
| 6. | Предельный минимальный и максимальный размеры земельного участка ($P_{мин}$ и $P_{макс}$), м ² | $P_{мин} = —$ $P_{макс} = —$ |
| 7. | Вид (виды) разрешенного использования | для ведения личного подсобного хозяйства |
| 7.1. | Дополнительные сведения об использовании земельного участка | — |
| 8. | Кадастровый или иной государственный учетный номер (инвентарный) здания, сооружения, объекта незавершенного строительства, расположенного на земельном участке | 59:13:0060169:609 |
| 9. | Сведения о земельных участках (землях общего пользования, территории общего пользования), посредством которых обеспечивается доступ | Земли общего пользования |
| 10. | Иные сведения | — |
| 4. Пояснения к сведениям об уточняемом земельном участке с кадастровым номером | | 59:13:0060169:119 : |
| 1. | — | — |

1. Сведения о характерных точках границ уточняемого земельного участка с кадастровым номером 59:13:0060169:120 :
 Система координат МСК-59, зона 2 Зона № 2

| Обозначение характерных точек границ | Координаты, м | | | | Метод определения координат | Формулы, примененные для расчета средней квадратической погрешности определения координат характерных точек границ (Mt), с подставленными в такие формулы значениями и итоговые (вычисленные) значения Mt, м | Описание закрепления точки |
|--------------------------------------|--|--------------|--|--------------|---|--|----------------------------|
| | содержатся в Едином государственном реестре недвижимости | | определены в результате выполнения комплексных кадастровых работ | | | | |
| | X | Y | X | Y | | | |
| 1 | 2 | 3 | 4 | 5 | 6 | 7 | 8 |
| 250 | 400 155,19 | 2 190 503,20 | 400 155,19 | 2 190 503,20 | Метод спутниковых геодезических измерений (определений) | $\sqrt{(0,07^2 + 0,07^2)} = 0,10$ | — |
| 97 | 400 177,29 | 2 190 529,17 | 400 177,29 | 2 190 529,17 | | | |
| 170 | 400 143,78 | 2 190 557,68 | 400 143,78 | 2 190 557,68 | | | |
| 251 | 400 121,68 | 2 190 531,71 | 400 121,68 | 2 190 531,71 | | | |
| 250 | 400 155,19 | 2 190 503,20 | 400 155,19 | 2 190 503,20 | | | |

2. Сведения о частях границ уточняемого земельного участка с кадастровым номером 59:13:0060169:120 :

| Обозначение части границ | | Горизонтальное проложение (S), м | Описание прохождения части границ | Сведения о согласовании местоположения границ (согласовано/спорное) |
|--------------------------|-------|----------------------------------|-----------------------------------|---|
| от т. | до т. | | | |
| 1 | 2 | 3 | 4 | 5 |
| 250 | 97 | 34,10 | — | согласовано |
| 97 | 170 | 44,00 | | |
| 170 | 251 | 34,10 | | |
| 251 | 250 | 44,00 | | |

3. Сведения о характеристиках уточняемого земельного участка с кадастровым номером 59:13:0060169:120 :

| № п/п | Наименование характеристики земельного участка | Значение характеристики |
|-------|--|-------------------------|
| 1 | 2 | 3 |
| | | |

| 1 | 2 | 3 |
|---|--|--|
| 1. | Адрес земельного участка | 618150, Российская Федерация, Пермский край, Бардымский р-н, Барда с, Газеты Рассвет ул, вл 79 |
| 1.1. | Сведения о местоположении земельного участка (при отсутствии адреса) в структурированном в соответствии с федеральной информационной адресной системой виде | — |
| 1.2. | Дополнительные сведения о местоположении земельного участка | — |
| 2. | Площадь земельного участка \pm величина погрешности определения (вычисления) площади ($P \pm \Delta P$), м ² | 1 500 \pm 14,00 |
| 3. | Формула, примененная для вычисления предельной погрешности определения площади земельного участка, с подставленными значениями и итоговые (вычисленные) значения | $3,5*0,10*\sqrt{(1\ 500,00)} = 14$ |
| 4. | Площадь земельного участка согласно сведениям Единого государственного реестра недвижимости (Ркад), м ² | 1 500,00 |
| 5. | Оценка расхождения P и Ркад ($P - P_{кад}$), м ² | 0 |
| 6. | Предельный минимальный и максимальный размеры земельного участка ($P_{мин}$ и $P_{макс}$), м ² | $P_{мин} = —$ $P_{макс} = —$ |
| 7. | Вид (виды) разрешенного использования | Под индивидуальное жилищное строительство |
| 7.1. | Дополнительные сведения об использовании земельного участка | — |
| 8. | Кадастровый или иной государственный учетный номер (инвентарный) здания, сооружения, объекта незавершенного строительства, расположенного на земельном участке | 59:13:0060169:510 |
| 9. | Сведения о земельных участках (землях общего пользования, территории общего пользования), посредством которых обеспечивается доступ | Земли общего пользования |
| 10. | Иные сведения | — |
| 4. Пояснения к сведениям об уточняемом земельном участке с кадастровым номером | | 59:13:0060169:120 : |
| 1. | — | — |

1. Сведения о характерных точках границ уточняемого земельного участка с кадастровым номером 59:13:0060169:122 :
 Система координат МСК-59, зона 2 Зона № 2

| Обозначение характерных точек границ | Координаты, м | | | | Метод определения координат | Формулы, примененные для расчета средней квадратической погрешности определения координат характерных точек границ (Mt), с подставленными в такие формулы значениями и итоговые (вычисленные) значения Mt, м | Описание закрепления точки |
|--------------------------------------|--|--------------|--|--------------|---|--|----------------------------|
| | содержатся в Едином государственном реестре недвижимости | | определены в результате выполнения комплексных кадастровых работ | | | | |
| | X | Y | X | Y | | | |
| 1 | 2 | 3 | 4 | 5 | 6 | 7 | 8 |
| 221 | 399 990,86 | 2 190 403,95 | 399 990,86 | 2 190 403,95 | Метод спутниковых геодезических измерений (определений) | $\sqrt{(0,07^2 + 0,07^2)} = 0,10$ | — |
| 299 | 399 989,98 | 2 190 325,83 | 399 989,98 | 2 190 325,83 | | | |
| 222 | 400 028,91 | 2 190 371,55 | 400 028,91 | 2 190 371,55 | | | |
| 221 | 399 990,86 | 2 190 403,95 | 399 990,86 | 2 190 403,95 | | | |

2. Сведения о частях границ уточняемого земельного участка с кадастровым номером 59:13:0060169:122 :

| Обозначение части границ | | Горизонтальное проложение (S), м | Описание прохождения части границ | Сведения о согласовании местоположения границ (согласовано/спорное) |
|--------------------------|-------|----------------------------------|-----------------------------------|---|
| от т. | до т. | | | |
| 1 | 2 | 3 | 4 | 5 |
| 221 | 299 | 78,12 | — | согласовано |
| 299 | 222 | 60,05 | | |
| 222 | 221 | 49,98 | | |

3. Сведения о характеристиках уточняемого земельного участка с кадастровым номером 59:13:0060169:122 :

| № п/п | Наименование характеристики земельного участка | Значение характеристики |
|-------|--|-------------------------|
| 1 | 2 | 3 |
| | | |

| 1 | 2 | 3 |
|---|--|--|
| 1. | Адрес земельного участка | 618150, Российская Федерация, Пермский край, Бардымский р-н, Барда с, Газеты Рассвет ул, вл 67 |
| 1.1. | Сведения о местоположении земельного участка (при отсутствии адреса) в структурированном в соответствии с федеральной информационной адресной системой виде | — |
| 1.2. | Дополнительные сведения о местоположении земельного участка | — |
| 2. | Площадь земельного участка \pm величина погрешности определения (вычисления) площади ($P \pm \Delta P$), м ² | 1 500 \pm 14,00 |
| 3. | Формула, примененная для вычисления предельной погрешности определения площади земельного участка, с подставленными значениями и итоговые (вычисленные) значения | $3,5*0,10*\sqrt{(1\ 500,00)} = 14$ |
| 4. | Площадь земельного участка согласно сведениям Единого государственного реестра недвижимости (Ркад), м ² | 1 500,00 |
| 5. | Оценка расхождения Р и Ркад ($P - P_{кад}$), м ² | 0 |
| 6. | Предельный минимальный и максимальный размеры земельного участка ($P_{мин}$ и $P_{макс}$), м ² | $P_{мин} = —$ $P_{макс} = —$ |
| 7. | Вид (виды) разрешенного использования | Под индивидуальное жилищное строительство |
| 7.1. | Дополнительные сведения об использовании земельного участка | — |
| 8. | Кадастровый или иной государственный учетный номер (инвентарный) здания, сооружения, объекта незавершенного строительства, расположенного на земельном участке | 59:13:0060169:1053 |
| 9. | Сведения о земельных участках (землях общего пользования, территории общего пользования), посредством которых обеспечивается доступ | Земли общего пользования |
| 10. | Иные сведения | — |
| 4. Пояснения к сведениям об уточняемом земельном участке с кадастровым номером | | 59:13:0060169:122 : |
| 1. | — | |

1. Сведения о характерных точках границ уточняемого земельного участка с кадастровым номером 59:13:0060169:123 :
 Система координат МСК-59, зона 2 Зона № 2

| Обозначение характерных точек границ | Координаты, м | | | | Метод определения координат | Формулы, примененные для расчета средней квадратической погрешности определения координат характерных точек границ (Mt), с подставленными в такие формулы значениями и итоговые (вычисленные) значения Mt, м | Описание закрепления точки |
|--------------------------------------|--|--------------|--|--------------|---|--|----------------------------|
| | содержатся в Едином государственном реестре недвижимости | | определены в результате выполнения комплексных кадастровых работ | | | | |
| | X | Y | X | Y | | | |
| 1 | 2 | 3 | 4 | 5 | 6 | 7 | 8 |
| 300 | 400 081,58 | 2 190 553,86 | 400 081,58 | 2 190 553,86 | Метод спутниковых геодезических измерений (определений) | $\sqrt{(0,07^2 + 0,07^2)} = 0,10$ | — |
| 301 | 400 035,88 | 2 190 592,75 | 400 035,88 | 2 190 592,75 | | | |
| 302 | 400 019,68 | 2 190 573,71 | 400 019,68 | 2 190 573,71 | | | |
| 303 | 400 065,38 | 2 190 534,82 | — | — | | 0,30 | |
| н3130У | — | — | 400 065,11 | 2 190 534,14 | | | |
| н3131У | — | — | 400 081,76 | 2 190 553,72 | | $\sqrt{(0,07^2 + 0,07^2)} = 0,10$ | |
| 300 | 400 081,58 | 2 190 553,86 | 400 081,58 | 2 190 553,86 | | | |

2. Сведения о частях границ уточняемого земельного участка с кадастровым номером 59:13:0060169:123 :

| Обозначение части границ | | Горизонтальное проложение (S), м | Описание прохождения части границ | Сведения о согласовании местоположения границ (согласовано/спорное) |
|--------------------------|--------|----------------------------------|-----------------------------------|---|
| от т. | до т. | | | |
| 1 | 2 | 3 | 4 | 5 |
| 300 | 301 | 60,01 | — | согласовано |
| 301 | 302 | 25,00 | | |
| 302 | н3130У | 60,25 | | |
| н3130У | н3131У | 25,70 | | |
| н3131У | 300 | 0,23 | | |

| 3. Сведения о характеристиках уточняемого земельного участка с кадастровым номером <u>59:13:0060169:123</u> : | | |
|---|--|---|
| № п/п | Наименование характеристики земельного участка | Значение характеристики |
| 1 | 2 | 3 |
| 1. | Адрес земельного участка | 618150, Российская Федерация, Пермский край, Бардымский р-н, Барда с, Газеты Рассвет ул, вл 100 |
| 1.1. | Сведения о местоположении земельного участка (при отсутствии адреса) в структурированном в соответствии с федеральной информационной адресной системой виде | — |
| 1.2. | Дополнительные сведения о местоположении земельного участка | — |
| 2. | Площадь земельного участка ± величина погрешности определения (вычисления) площади ($P \pm \Delta P$), м ² | 1 527 ± 14,00 |
| 3. | Формула, примененная для вычисления предельной погрешности определения площади земельного участка, с подставленными значениями и итоговые (вычисленные) значения | $3,5*0,10*\sqrt{(1\ 527,00)} = 14$ |
| 4. | Площадь земельного участка согласно сведениям Единого государственного реестра недвижимости (Ркад), м ² | 1 500,00 |
| 5. | Оценка расхождения Р и Ркад ($P - P_{кад}$), м ² | 27 |
| 6. | Предельный минимальный и максимальный размеры земельного участка (Рмин и Рмакс), м ² | Рмин = — Рмакс = — |
| 7. | Вид (виды) разрешенного использования | Под индивидуальное жилищное строительство |
| 7.1. | Дополнительные сведения об использовании земельного участка | — |
| 8. | Кадастровый или иной государственный учетный номер (инвентарный) здания, сооружения, объекта незавершенного строительства, расположенного на земельном участке | 59:13:0060169:817 |
| 9. | Сведения о земельных участках (землях общего пользования, территории общего пользования), посредством которых обеспечивается доступ | Земли общего пользования |
| 10. | Иные сведения | — |
| 4. Пояснения к сведениям об уточняемом земельном участке с кадастровым номером <u>59:13:0060169:123</u> : | | |
| 1. | — | |

1. Сведения о характерных точках границ уточняемого земельного участка с кадастровым номером 59:13:0060169:124 :
 Система координат МСК-59, зона 2 Зона № 2

| Обозначение характерных точек границ | Координаты, м | | | | Метод определения координат | Формулы, примененные для расчета средней квадратической погрешности определения координат характерных точек границ (Mt), с подставленными в такие формулы значениями и итоговые (вычисленные) значения Mt, м | Описание закрепления точки |
|--------------------------------------|--|--------------|--|--------------|---|--|----------------------------|
| | содержатся в Едином государственном реестре недвижимости | | определены в результате выполнения комплексных кадастровых работ | | | | |
| | X | Y | X | Y | | | |
| 1 | 2 | 3 | 4 | 5 | 6 | 7 | 8 |
| 304 | 400 097,78 | 2 190 572,90 | 400 097,78 | 2 190 572,90 | Метод спутниковых геодезических измерений (определений) | $\sqrt{(0,07^2 + 0,07^2)} = 0,10$ | — |
| 305 | 400 052,09 | 2 190 611,79 | 400 052,09 | 2 190 611,79 | | | |
| 301 | 400 035,88 | 2 190 592,75 | 400 035,88 | 2 190 592,75 | | | |
| 300 | 400 081,58 | 2 190 553,86 | 400 081,58 | 2 190 553,86 | | | |
| 304 | 400 097,78 | 2 190 572,90 | 400 097,78 | 2 190 572,90 | | | |

2. Сведения о частях границ уточняемого земельного участка с кадастровым номером 59:13:0060169:124 :

| Обозначение части границ | | Горизонтальное проложение (S), м | Описание прохождения части границ | Сведения о согласовании местоположения границ (согласовано/спорное) |
|--------------------------|-------|----------------------------------|-----------------------------------|---|
| от т. | до т. | | | |
| 1 | 2 | 3 | 4 | 5 |
| 304 | 305 | 60,00 | — | согласовано |
| 305 | 301 | 25,01 | | |
| 301 | 300 | 60,01 | | |
| 300 | 304 | 25,00 | | |

3. Сведения о характеристиках уточняемого земельного участка с кадастровым номером 59:13:0060169:124 :

| № п/п | Наименование характеристики земельного участка | Значение характеристики |
|-------|--|-------------------------|
| 1 | 2 | 3 |
| | | |

| 1 | 2 | 3 |
|---|--|---|
| 1. | Адрес земельного участка | 618150, Российская Федерация, Пермский край, Бардымский р-н, Барда с, Газеты Рассвет ул, вл 102 |
| 1.1. | Сведения о местоположении земельного участка (при отсутствии адреса) в структурированном в соответствии с федеральной информационной адресной системой виде | — |
| 1.2. | Дополнительные сведения о местоположении земельного участка | — |
| 2. | Площадь земельного участка \pm величина погрешности определения (вычисления) площади ($P \pm \Delta P$), м ² | 1 500 \pm 14,00 |
| 3. | Формула, примененная для вычисления предельной погрешности определения площади земельного участка, с подставленными значениями и итоговые (вычисленные) значения | $3,5*0,10*\sqrt{(1\ 500,00)} = 14$ |
| 4. | Площадь земельного участка согласно сведениям Единого государственного реестра недвижимости (Ркад), м ² | 1 500,00 |
| 5. | Оценка расхождения Р и Ркад ($P - P_{кад}$), м ² | 0 |
| 6. | Предельный минимальный и максимальный размеры земельного участка ($P_{мин}$ и $P_{макс}$), м ² | $P_{мин} = \text{—}$ $P_{макс} = \text{—}$ |
| 7. | Вид (виды) разрешенного использования | для индивидуального жилищного строительства |
| 7.1. | Дополнительные сведения об использовании земельного участка | — |
| 8. | Кадастровый или иной государственный учетный номер (инвентарный) здания, сооружения, объекта незавершенного строительства, расположенного на земельном участке | 59:13:0060169:689; 59:13:0060169:653 |
| 9. | Сведения о земельных участках (землях общего пользования, территории общего пользования), посредством которых обеспечивается доступ | Земли общего пользования |
| 10. | Иные сведения | — |
| 4. Пояснения к сведениям об уточняемом земельном участке с кадастровым номером | | 59:13:0060169:124 : |
| 1. | — | — |

1. Сведения о характерных точках границ уточняемого земельного участка с кадастровым номером 59:13:0060169:125 :
 Система координат МСК-59, зона 2 Зона № 2

| Обозначение характерных точек границ | Координаты, м | | | | Метод определения координат | Формулы, примененные для расчета средней квадратической погрешности определения координат характерных точек границ (Mt), с подставленными в такие формулы значениями и итоговые (вычисленные) значения Mt, м | Описание закрепления точки |
|--------------------------------------|--|--------------|--|--------------|---|--|----------------------------|
| | содержатся в Едином государственном реестре недвижимости | | определены в результате выполнения комплексных кадастровых работ | | | | |
| | X | Y | X | Y | | | |
| 1 | 2 | 3 | 4 | 5 | 6 | 7 | 8 |
| 304 | 400 097,78 | 2 190 572,90 | 400 097,78 | 2 190 572,90 | Метод спутниковых геодезических измерений (определений) | $\sqrt{(0,07^2 + 0,07^2)} = 0,10$ | — |
| 210 | 400 113,98 | 2 190 591,94 | 400 113,98 | 2 190 591,94 | | | |
| 214 | 400 068,29 | 2 190 630,83 | 400 068,29 | 2 190 630,83 | | | |
| 305 | 400 052,09 | 2 190 611,79 | 400 052,09 | 2 190 611,79 | | | |
| 304 | 400 097,78 | 2 190 572,90 | 400 097,78 | 2 190 572,90 | | | |

2. Сведения о частях границ уточняемого земельного участка с кадастровым номером 59:13:0060169:125 :

| Обозначение части границ | | Горизонтальное проложение (S), м | Описание прохождения части границ | Сведения о согласовании местоположения границ (согласовано/спорное) |
|--------------------------|-------|----------------------------------|-----------------------------------|---|
| от т. | до т. | | | |
| 1 | 2 | 3 | 4 | 5 |
| 304 | 210 | 25,00 | — | согласовано |
| 210 | 214 | 60,00 | | |
| 214 | 305 | 25,00 | | |
| 305 | 304 | 60,00 | | |

3. Сведения о характеристиках уточняемого земельного участка с кадастровым номером 59:13:0060169:125 :

| № п/п | Наименование характеристики земельного участка | Значение характеристики |
|-------|--|-------------------------|
| 1 | 2 | 3 |
| | | |

| 1 | 2 | 3 |
|---|--|---|
| 1. | Адрес земельного участка | 618150, Российская Федерация, Пермский край, Бардымский р-н, Барда с, Газеты Рассвет ул, вл 104 |
| 1.1. | Сведения о местоположении земельного участка (при отсутствии адреса) в структурированном в соответствии с федеральной информационной адресной системой виде | — |
| 1.2. | Дополнительные сведения о местоположении земельного участка | — |
| 2. | Площадь земельного участка \pm величина погрешности определения (вычисления) площади ($P \pm \Delta P$), м ² | 1 500 \pm 14,00 |
| 3. | Формула, примененная для вычисления предельной погрешности определения площади земельного участка, с подставленными значениями и итоговые (вычисленные) значения | $3,5 * 0,10 * \sqrt{(1\ 500,00)} = 14$ |
| 4. | Площадь земельного участка согласно сведениям Единого государственного реестра недвижимости (Ркад), м ² | 1 500,00 |
| 5. | Оценка расхождения P и Ркад ($P - P_{кад}$), м ² | 0 |
| 6. | Предельный минимальный и максимальный размеры земельного участка ($P_{мин}$ и $P_{макс}$), м ² | $P_{мин} = \text{—}$ $P_{макс} = \text{—}$ |
| 7. | Вид (виды) разрешенного использования | Под индивидуальное жилищное строительство |
| 7.1. | Дополнительные сведения об использовании земельного участка | — |
| 8. | Кадастровый или иной государственный учетный номер (инвентарный) здания, сооружения, объекта незавершенного строительства, расположенного на земельном участке | 59:13:0060169:1205 |
| 9. | Сведения о земельных участках (землях общего пользования, территории общего пользования), посредством которых обеспечивается доступ | Земли общего пользования |
| 10. | Иные сведения | — |
| 4. Пояснения к сведениям об уточняемом земельном участке с кадастровым номером | | 59:13:0060169:125 : |
| 1. | — | — |

1. Сведения о характерных точках границ уточняемого земельного участка с кадастровым номером 59:13:0060169:126 :
 Система координат МСК-59, зона 2 Зона № 2

| Обозначение характерных точек границ | Координаты, м | | | | Метод определения координат | Формулы, примененные для расчета средней квадратической погрешности определения координат характерных точек границ (Mt), с подставленными в такие формулы значениями и итоговые (вычисленные) значения Mt, м | Описание закрепления точки |
|--------------------------------------|--|--------------|--|--------------|---|--|----------------------------|
| | содержатся в Едином государственном реестре недвижимости | | определены в результате выполнения комплексных кадастровых работ | | | | |
| | X | Y | X | Y | | | |
| 1 | 2 | 3 | 4 | 5 | 6 | 7 | 8 |
| 306 | 400 029,79 | 2 190 449,60 | 400 029,79 | 2 190 449,60 | Метод спутниковых геодезических измерений (определений) | $\sqrt{(0,07^2 + 0,07^2)} = 0,10$ | — |
| 307 | 400 067,80 | 2 190 417,24 | 400 067,80 | 2 190 417,24 | | | |
| 277 | 400 087,25 | 2 190 440,09 | 400 087,25 | 2 190 440,09 | | | |
| 276 | 400 049,24 | 2 190 472,44 | 400 049,24 | 2 190 472,44 | | | |
| 306 | 400 029,79 | 2 190 449,60 | 400 029,79 | 2 190 449,60 | | | |

2. Сведения о частях границ уточняемого земельного участка с кадастровым номером 59:13:0060169:126 :

| Обозначение части границ | | Горизонтальное проложение (S), м | Описание прохождения части границ | Сведения о согласовании местоположения границ (согласовано/спорное) |
|--------------------------|-------|----------------------------------|-----------------------------------|---|
| от т. | до т. | | | |
| 1 | 2 | 3 | 4 | 5 |
| 306 | 307 | 49,92 | — | согласовано |
| 307 | 277 | 30,01 | | |
| 277 | 276 | 49,91 | | |
| 276 | 306 | 30,00 | | |

3. Сведения о характеристиках уточняемого земельного участка с кадастровым номером 59:13:0060169:126 :

| № п/п | Наименование характеристики земельного участка | Значение характеристики |
|-------|--|-------------------------|
| 1 | 2 | 3 |
| | | |

| 1 | 2 | 3 |
|---|--|--|
| 1. | Адрес земельного участка | 618150, Российская Федерация, Пермский край, Бардымский р-н, Барда с, Газеты Рассвет ул, вл 73 |
| 1.1. | Сведения о местоположении земельного участка (при отсутствии адреса) в структурированном в соответствии с федеральной информационной адресной системой виде | — |
| 1.2. | Дополнительные сведения о местоположении земельного участка | — |
| 2. | Площадь земельного участка \pm величина погрешности определения (вычисления) площади ($P \pm \Delta P$), м ² | 1 498 \pm 14,00 |
| 3. | Формула, примененная для вычисления предельной погрешности определения площади земельного участка, с подставленными значениями и итоговые (вычисленные) значения | $3,5*0,10*\sqrt{(1\ 498,00)} = 14$ |
| 4. | Площадь земельного участка согласно сведениям Единого государственного реестра недвижимости (Ркад), м ² | 1 500,00 |
| 5. | Оценка расхождения Р и Ркад ($P - P_{кад}$), м ² | 2 |
| 6. | Предельный минимальный и максимальный размеры земельного участка ($P_{мин}$ и $P_{макс}$), м ² | $P_{мин} = —$ $P_{макс} = —$ |
| 7. | Вид (виды) разрешенного использования | Для ведения личного подсобного хозяйства |
| 7.1. | Дополнительные сведения об использовании земельного участка | — |
| 8. | Кадастровый или иной государственный учетный номер (инвентарный) здания, сооружения, объекта незавершенного строительства, расположенного на земельном участке | 59:13:0060169:539 |
| 9. | Сведения о земельных участках (землях общего пользования, территории общего пользования), посредством которых обеспечивается доступ | Земли общего пользования |
| 10. | Иные сведения | — |
| 4. Пояснения к сведениям об уточняемом земельном участке с кадастровым номером | | 59:13:0060169:126 : |
| 1. | — | — |

1. Сведения о характерных точках границ уточняемого земельного участка с кадастровым номером 59:13:0060169:138 :
 Система координат МСК-59, зона 2 Зона № 2

| Обозначение характерных точек границ | Координаты, м | | | | Метод определения координат | Формулы, примененные для расчета средней квадратической погрешности определения координат характерных точек границ (Mt), с подставленными в такие формулы значениями и итоговые (вычисленные) значения Mt, м | Описание закрепления точки |
|--------------------------------------|--|--------------|--|--------------|---|--|----------------------------|
| | содержатся в Едином государственном реестре недвижимости | | определены в результате выполнения комплексных кадастровых работ | | | | |
| | X | Y | X | Y | | | |
| 1 | 2 | 3 | 4 | 5 | 6 | 7 | 8 |
| 328 | 400 091,06 | 2 190 436,84 | 400 091,06 | 2 190 436,84 | Метод спутниковых геодезических измерений (определений) | $\sqrt{(0,07^2 + 0,07^2)} = 0,10$ | — |
| 329 | 400 129,05 | 2 190 404,50 | 400 129,05 | 2 190 404,50 | | | |
| 330 | 400 148,53 | 2 190 427,32 | 400 148,53 | 2 190 427,32 | | | |
| 331 | 400 110,45 | 2 190 459,72 | 400 110,45 | 2 190 459,72 | | | |
| 328 | 400 091,06 | 2 190 436,84 | 400 091,06 | 2 190 436,84 | | | |

2. Сведения о частях границ уточняемого земельного участка с кадастровым номером 59:13:0060169:138 :

| Обозначение части границ | | Горизонтальное проложение (S), м | Описание прохождения части границ | Сведения о согласовании местоположения границ (согласовано/спорное) |
|--------------------------|-------|----------------------------------|-----------------------------------|---|
| от т. | до т. | | | |
| 1 | 2 | 3 | 4 | 5 |
| 328 | 329 | 49,89 | — | согласовано |
| 329 | 330 | 30,00 | | |
| 330 | 331 | 50,00 | | |
| 331 | 328 | 29,99 | | |

3. Сведения о характеристиках уточняемого земельного участка с кадастровым номером 59:13:0060169:138 :

| № п/п | Наименование характеристики земельного участка | Значение характеристики |
|-------|--|-------------------------|
| 1 | 2 | 3 |
| | | |

| 1 | 2 | 3 |
|---|--|---|
| 1. | Адрес земельного участка | 618150, Российская Федерация, Пермский край, Бардымский р-н, Барда с, Есенина ул, вл 60 |
| 1.1. | Сведения о местоположении земельного участка (при отсутствии адреса) в структурированном в соответствии с федеральной информационной адресной системой виде | — |
| 1.2. | Дополнительные сведения о местоположении земельного участка | — |
| 2. | Площадь земельного участка \pm величина погрешности определения (вычисления) площади ($P \pm \Delta P$), м ² | 1 498 \pm 14,00 |
| 3. | Формула, примененная для вычисления предельной погрешности определения площади земельного участка, с подставленными значениями и итоговые (вычисленные) значения | $3,5*0,10*\sqrt{(1\ 498,00)} = 14$ |
| 4. | Площадь земельного участка согласно сведениям Единого государственного реестра недвижимости (Ркад), м ² | 1 500,00 |
| 5. | Оценка расхождения Р и Ркад ($P - P_{кад}$), м ² | 2 |
| 6. | Предельный минимальный и максимальный размеры земельного участка ($P_{мин}$ и $P_{макс}$), м ² | $P_{мин} = —$ $P_{макс} = —$ |
| 7. | Вид (виды) разрешенного использования | Для ведения личного подсобного хозяйства |
| 7.1. | Дополнительные сведения об использовании земельного участка | — |
| 8. | Кадастровый или иной государственный учетный номер (инвентарный) здания, сооружения, объекта незавершенного строительства, расположенного на земельном участке | 59:13:0060169:840 |
| 9. | Сведения о земельных участках (землях общего пользования, территории общего пользования), посредством которых обеспечивается доступ | Земли общего пользования |
| 10. | Иные сведения | — |
| 4. Пояснения к сведениям об уточняемом земельном участке с кадастровым номером | | 59:13:0060169:138 : |
| 1. | — | |

1. Сведения о характерных точках границ уточняемого земельного участка с кадастровым номером 59:13:0060169:139 :
 Система координат МСК-59, зона 2 Зона № 2

| Обозначение характерных точек границ | Координаты, м | | | | Метод определения координат | Формулы, примененные для расчета средней квадратической погрешности определения координат характерных точек границ (Mt), с подставленными в такие формулы значениями и итоговые (вычисленные) значения Mt, м | Описание закрепления точки |
|--------------------------------------|--|--------------|--|--------------|---|--|----------------------------|
| | содержатся в Едином государственном реестре недвижимости | | определены в результате выполнения комплексных кадастровых работ | | | | |
| | X | Y | X | Y | | | |
| 1 | 2 | 3 | 4 | 5 | 6 | 7 | 8 |
| 332 | 400 192,62 | 2 190 153,51 | 400 192,62 | 2 190 153,51 | Метод спутниковых геодезических измерений (определений) | $\sqrt{(0,07^2 + 0,07^2)} = 0,10$ | — |
| 335 | 400 154,61 | 2 190 185,86 | 400 154,61 | 2 190 185,86 | | | |
| 334 | 400 135,09 | 2 190 163,05 | 400 135,09 | 2 190 163,05 | | | |
| 333 | 400 173,17 | 2 190 130,65 | 400 173,17 | 2 190 130,65 | | | |
| 332 | 400 192,62 | 2 190 153,51 | 400 192,62 | 2 190 153,51 | | | |

2. Сведения о частях границ уточняемого земельного участка с кадастровым номером 59:13:0060169:139 :

| Обозначение части границ | | Горизонтальное проложение (S), м | Описание прохождения части границ | Сведения о согласовании местоположения границ (согласовано/спорное) |
|--------------------------|-------|----------------------------------|-----------------------------------|---|
| от т. | до т. | | | |
| 1 | 2 | 3 | 4 | 5 |
| 332 | 335 | 49,91 | — | согласовано |
| 335 | 334 | 30,02 | | |
| 334 | 333 | 50,00 | | |
| 333 | 332 | 30,01 | | |

3. Сведения о характеристиках уточняемого земельного участка с кадастровым номером 59:13:0060169:139 :

| № п/п | Наименование характеристики земельного участка | Значение характеристики |
|-------|--|-------------------------|
| 1 | 2 | 3 |
| | | |

| 1 | 2 | 3 |
|---|--|---|
| 1. | Адрес земельного участка | 618150, Российская Федерация, Пермский край, Бардымский р-н, Барда с, Зеленая ул, вл 49 |
| 1.1. | Сведения о местоположении земельного участка (при отсутствии адреса) в структурированном в соответствии с федеральной информационной адресной системой виде | — |
| 1.2. | Дополнительные сведения о местоположении земельного участка | — |
| 2. | Площадь земельного участка \pm величина погрешности определения (вычисления) площади ($P \pm \Delta P$), м ² | 1 500 \pm 14,00 |
| 3. | Формула, примененная для вычисления предельной погрешности определения площади земельного участка, с подставленными значениями и итоговые (вычисленные) значения | $3,5*0,10*\sqrt{(1\ 500,00)} = 14$ |
| 4. | Площадь земельного участка согласно сведениям Единого государственного реестра недвижимости (Ркад), м ² | 1 500,00 |
| 5. | Оценка расхождения Р и Ркад ($P - P_{кад}$), м ² | 0 |
| 6. | Предельный минимальный и максимальный размеры земельного участка ($P_{мин}$ и $P_{макс}$), м ² | $P_{мин} = \text{—}$ $P_{макс} = \text{—}$ |
| 7. | Вид (виды) разрешенного использования | Для ведения личного подсобного хозяйства |
| 7.1. | Дополнительные сведения об использовании земельного участка | — |
| 8. | Кадастровый или иной государственный учетный номер (инвентарный) здания, сооружения, объекта незавершенного строительства, расположенного на земельном участке | 59:13:0060169:999 |
| 9. | Сведения о земельных участках (землях общего пользования, территории общего пользования), посредством которых обеспечивается доступ | Земли общего пользования |
| 10. | Иные сведения | — |
| 4. Пояснения к сведениям об уточняемом земельном участке с кадастровым номером | | 59:13:0060169:139 : |
| 1. | | — |

1. Сведения о характерных точках границ уточняемого земельного участка с кадастровым номером 59:13:0060169:141 :
 Система координат МСК-59, зона 2 Зона № 2

| Обозначение характерных точек границ | Координаты, м | | | | Метод определения координат | Формулы, примененные для расчета средней квадратической погрешности определения координат характерных точек границ (Mt), с подставленными в такие формулы значениями и итоговые (вычисленные) значения Mt, м | Описание закрепления точки |
|--------------------------------------|--|--------------|--|--------------|---|--|----------------------------|
| | содержатся в Едином государственном реестре недвижимости | | определены в результате выполнения комплексных кадастровых работ | | | | |
| | X | Y | X | Y | | | |
| 1 | 2 | 3 | 4 | 5 | 6 | 7 | 8 |
| 338 | 400 070,71 | 2 190 335,97 | 400 070,71 | 2 190 335,97 | Метод спутниковых геодезических измерений (определений) | $\sqrt{(0,07^2 + 0,07^2)} = 0,10$ | — |
| 339 | 400 032,72 | 2 190 368,31 | 400 032,72 | 2 190 368,31 | | | |
| 340 | 400 013,27 | 2 190 345,47 | 400 013,27 | 2 190 345,47 | | | |
| 341 | 400 051,26 | 2 190 313,13 | 400 051,26 | 2 190 313,13 | | | |
| 338 | 400 070,71 | 2 190 335,97 | 400 070,71 | 2 190 335,97 | | | |

2. Сведения о частях границ уточняемого земельного участка с кадастровым номером 59:13:0060169:141 :

| Обозначение части границ | | Горизонтальное проложение (S), м | Описание прохождения части границ | Сведения о согласовании местоположения границ (согласовано/спорное) |
|--------------------------|-------|----------------------------------|-----------------------------------|---|
| от т. | до т. | | | |
| 1 | 2 | 3 | 4 | 5 |
| 338 | 339 | 49,89 | — | согласовано |
| 339 | 340 | 30,00 | | |
| 340 | 341 | 49,89 | | |
| 341 | 338 | 30,00 | | |

3. Сведения о характеристиках уточняемого земельного участка с кадастровым номером 59:13:0060169:141 :

| № п/п | Наименование характеристики земельного участка | Значение характеристики |
|-------|--|-------------------------|
| 1 | 2 | 3 |
| | | |

| 1 | 2 | 3 |
|---|--|---|
| 1. | Адрес земельного участка | 618150, Российская Федерация, Пермский край, Бардымский р-н, Барда с, Есенина ул, вл 52 |
| 1.1. | Сведения о местоположении земельного участка (при отсутствии адреса) в структурированном в соответствии с федеральной информационной адресной системой виде | — |
| 1.2. | Дополнительные сведения о местоположении земельного участка | — |
| 2. | Площадь земельного участка \pm величина погрешности определения (вычисления) площади ($P \pm \Delta P$), м ² | 1 497 \pm 14,00 |
| 3. | Формула, примененная для вычисления предельной погрешности определения площади земельного участка, с подставленными значениями и итоговые (вычисленные) значения | $3,5 * 0,10 * \sqrt{(1\ 497,00)} = 14$ |
| 4. | Площадь земельного участка согласно сведениям Единого государственного реестра недвижимости (Ркад), м ² | 1 500,00 |
| 5. | Оценка расхождения Р и Ркад ($P - P_{кад}$), м ² | 3 |
| 6. | Предельный минимальный и максимальный размеры земельного участка ($P_{мин}$ и $P_{макс}$), м ² | $P_{мин} = —$ $P_{макс} = —$ |
| 7. | Вид (виды) разрешенного использования | Личное подсобное хозяйство |
| 7.1. | Дополнительные сведения об использовании земельного участка | — |
| 8. | Кадастровый или иной государственный учетный номер (инвентарный) здания, сооружения, объекта незавершенного строительства, расположенного на земельном участке | — |
| 9. | Сведения о земельных участках (землях общего пользования, территории общего пользования), посредством которых обеспечивается доступ | Земли общего пользования |
| 10. | Иные сведения | — |
| 4. Пояснения к сведениям об уточняемом земельном участке с кадастровым номером | | 59:13:0060169:141 : |
| 1. | — | — |

1. Сведения о характерных точках границ уточняемого земельного участка с кадастровым номером 59:13:0060169:142 :
 Система координат МСК-59, зона 2 Зона № 2

| Обозначение характерных точек границ | Координаты, м | | | | Метод определения координат | Формулы, примененные для расчета средней квадратической погрешности определения координат характерных точек границ (Mt), с подставленными в такие формулы значениями и итоговые (вычисленные) значения Mt, м | Описание закрепления точки |
|--------------------------------------|--|--------------|--|--------------|---|--|----------------------------|
| | содержатся в Едином государственном реестре недвижимости | | определены в результате выполнения комплексных кадастровых работ | | | | |
| | X | Y | X | Y | | | |
| 1 | 2 | 3 | 4 | 5 | 6 | 7 | 8 |
| 341 | 400 051,26 | 2 190 313,13 | 400 051,26 | 2 190 313,13 | Метод спутниковых геодезических измерений (определений) | $\sqrt{(0,07^2 + 0,07^2)} = 0,10$ | — |
| 340 | 400 013,27 | 2 190 345,47 | 400 013,27 | 2 190 345,47 | | | |
| 343 | 399 993,82 | 2 190 322,62 | 399 993,82 | 2 190 322,62 | | | |
| 342 | 400 031,86 | 2 190 290,13 | 400 031,86 | 2 190 290,13 | | | |
| 341 | 400 051,26 | 2 190 313,13 | 400 051,26 | 2 190 313,13 | | | |

2. Сведения о частях границ уточняемого земельного участка с кадастровым номером 59:13:0060169:142 :

| Обозначение части границ | | Горизонтальное проложение (S), м | Описание прохождения части границ | Сведения о согласовании местоположения границ (согласовано/спорное) |
|--------------------------|-------|----------------------------------|-----------------------------------|---|
| от т. | до т. | | | |
| 1 | 2 | 3 | 4 | 5 |
| 341 | 340 | 49,89 | — | согласовано |
| 340 | 343 | 30,01 | | |
| 343 | 342 | 50,03 | | |
| 342 | 341 | 30,09 | | |

3. Сведения о характеристиках уточняемого земельного участка с кадастровым номером 59:13:0060169:142 :

| № п/п | Наименование характеристики земельного участка | Значение характеристики |
|-------|--|-------------------------|
| 1 | 2 | 3 |
| | | |

| 1 | 2 | 3 |
|---|--|---|
| 1. | Адрес земельного участка | 618150, Российская Федерация, Пермский край, Бардымский р-н, Барда с, Есенина ул, уч 50 |
| 1.1. | Сведения о местоположении земельного участка (при отсутствии адреса) в структурированном в соответствии с федеральной информационной адресной системой виде | — |
| 1.2. | Дополнительные сведения о местоположении земельного участка | — |
| 2. | Площадь земельного участка \pm величина погрешности определения (вычисления) площади ($P \pm \Delta P$), м ² | 1 501 \pm 14,00 |
| 3. | Формула, примененная для вычисления предельной погрешности определения площади земельного участка, с подставленными значениями и итоговые (вычисленные) значения | $3,5*0,10*\sqrt{(1\ 501,00)} = 14$ |
| 4. | Площадь земельного участка согласно сведениям Единого государственного реестра недвижимости (Ркад), м ² | 1 500,00 |
| 5. | Оценка расхождения P и Ркад ($P - P_{кад}$), м ² | 1 |
| 6. | Предельный минимальный и максимальный размеры земельного участка ($P_{мин}$ и $P_{макс}$), м ² | $P_{мин} = —$ $P_{макс} = —$ |
| 7. | Вид (виды) разрешенного использования | для индивидуального жилищного строительства |
| 7.1. | Дополнительные сведения об использовании земельного участка | — |
| 8. | Кадастровый или иной государственный учетный номер (инвентарный) здания, сооружения, объекта незавершенного строительства, расположенного на земельном участке | 59:13:0060169:502 |
| 9. | Сведения о земельных участках (землях общего пользования, территории общего пользования), посредством которых обеспечивается доступ | Земли общего пользования |
| 10. | Иные сведения | — |
| 4. Пояснения к сведениям об уточняемом земельном участке с кадастровым номером | | 59:13:0060169:142 : |
| 1. | — | — |

1. Сведения о характерных точках границ уточняемого земельного участка с кадастровым номером 59:13:0060169:144 :
 Система координат МСК-59, зона 2 Зона № 2

| Обозначение характерных точек границ | Координаты, м | | | | Метод определения координат | Формулы, примененные для расчета средней квадратической погрешности определения координат характерных точек границ (Mt), с подставленными в такие формулы значениями и итоговые (вычисленные) значения Mt, м | Описание закрепления точки |
|--------------------------------------|--|--------------|--|--------------|---|--|----------------------------|
| | содержатся в Едином государственном реестре недвижимости | | определены в результате выполнения комплексных кадастровых работ | | | | |
| | X | Y | X | Y | | | |
| 1 | 2 | 3 | 4 | 5 | 6 | 7 | 8 |
| 338 | 400 070,71 | 2 190 335,97 | 400 070,71 | 2 190 335,97 | Метод спутниковых геодезических измерений (определений) | $\sqrt{(0,07^2 + 0,07^2)} = 0,10$ | — |
| 346 | 400 090,16 | 2 190 358,81 | 400 090,16 | 2 190 358,81 | | | |
| 347 | 400 052,16 | 2 190 391,16 | 400 052,16 | 2 190 391,16 | | | |
| 339 | 400 032,72 | 2 190 368,31 | 400 032,72 | 2 190 368,31 | | | |
| 338 | 400 070,71 | 2 190 335,97 | 400 070,71 | 2 190 335,97 | | | |

2. Сведения о частях границ уточняемого земельного участка с кадастровым номером 59:13:0060169:144 :

| Обозначение части границ | | Горизонтальное проложение (S), м | Описание прохождения части границ | Сведения о согласовании местоположения границ (согласовано/спорное) |
|--------------------------|-------|----------------------------------|-----------------------------------|---|
| от т. | до т. | | | |
| 1 | 2 | 3 | 4 | 5 |
| 338 | 346 | 30,00 | — | согласовано |
| 346 | 347 | 49,91 | | |
| 347 | 339 | 30,00 | | |
| 339 | 338 | 49,89 | | |

3. Сведения о характеристиках уточняемого земельного участка с кадастровым номером 59:13:0060169:144 :

| № п/п | Наименование характеристики земельного участка | Значение характеристики |
|-------|--|-------------------------|
| 1 | 2 | 3 |
| | | |

| 1 | 2 | 3 |
|---|--|---|
| 1. | Адрес земельного участка | 618150, Российская Федерация, Пермский край, Бардымский р-н, Барда с, Есенина ул, вл 54 |
| 1.1. | Сведения о местоположении земельного участка (при отсутствии адреса) в структурированном в соответствии с федеральной информационной адресной системой виде | — |
| 1.2. | Дополнительные сведения о местоположении земельного участка | — |
| 2. | Площадь земельного участка \pm величина погрешности определения (вычисления) площади ($P \pm \Delta P$), м ² | 1 497 \pm 14,00 |
| 3. | Формула, примененная для вычисления предельной погрешности определения площади земельного участка, с подставленными значениями и итоговые (вычисленные) значения | $3,5*0,10*\sqrt{(1\ 497,00)} = 14$ |
| 4. | Площадь земельного участка согласно сведениям Единого государственного реестра недвижимости (Ркад), м ² | 1 500,00 |
| 5. | Оценка расхождения P и Ркад ($P - P_{кад}$), м ² | 3 |
| 6. | Предельный минимальный и максимальный размеры земельного участка ($P_{мин}$ и $P_{макс}$), м ² | $P_{мин} = —$ $P_{макс} = —$ |
| 7. | Вид (виды) разрешенного использования | для ведения личного подсобного хозяйства |
| 7.1. | Дополнительные сведения об использовании земельного участка | — |
| 8. | Кадастровый или иной государственный учетный номер (инвентарный) здания, сооружения, объекта незавершенного строительства, расположенного на земельном участке | 59:13:0060169:696 |
| 9. | Сведения о земельных участках (землях общего пользования, территории общего пользования), посредством которых обеспечивается доступ | Земли общего пользования |
| 10. | Иные сведения | — |
| 4. Пояснения к сведениям об уточняемом земельном участке с кадастровым номером | | 59:13:0060169:144 : |
| 1. | — | |

1. Сведения о характерных точках границ уточняемого земельного участка с кадастровым номером 59:13:0060169:145 :
 Система координат МСК-59, зона 2 Зона № 2

| Обозначение характерных точек границ | Координаты, м | | | | Метод определения координат | Формулы, примененные для расчета средней квадратической погрешности определения координат характерных точек границ (Mt), с подставленными в такие формулы значениями и итоговые (вычисленные) значения Mt, м | Описание закрепления точки |
|--------------------------------------|--|--------------|--|--------------|---|--|----------------------------|
| | содержатся в Едином государственном реестре недвижимости | | определены в результате выполнения комплексных кадастровых работ | | | | |
| | X | Y | X | Y | | | |
| 1 | 2 | 3 | 4 | 5 | 6 | 7 | 8 |
| 344 | 400 231,51 | 2 190 199,19 | 400 231,51 | 2 190 199,19 | Метод спутниковых геодезических измерений (определений) | $\sqrt{(0,07^2 + 0,07^2)} = 0,10$ | — |
| 349 | 400 250,96 | 2 190 222,04 | 400 250,96 | 2 190 222,04 | | | |
| 348 | 400 212,95 | 2 190 254,40 | 400 212,95 | 2 190 254,40 | | | |
| 345 | 400 193,51 | 2 190 231,55 | 400 193,51 | 2 190 231,55 | | | |
| 344 | 400 231,51 | 2 190 199,19 | 400 231,51 | 2 190 199,19 | | | |

2. Сведения о частях границ уточняемого земельного участка с кадастровым номером 59:13:0060169:145 :

| Обозначение части границ | | Горизонтальное проложение (S), м | Описание прохождения части границ | Сведения о согласовании местоположения границ (согласовано/спорное) |
|--------------------------|-------|----------------------------------|-----------------------------------|---|
| от т. | до т. | | | |
| 1 | 2 | 3 | 4 | 5 |
| 344 | 349 | 30,01 | — | согласовано |
| 349 | 348 | 49,92 | | |
| 348 | 345 | 30,00 | | |
| 345 | 344 | 49,91 | | |

3. Сведения о характеристиках уточняемого земельного участка с кадастровым номером 59:13:0060169:145 :

| № п/п | Наименование характеристики земельного участка | Значение характеристики |
|-------|--|-------------------------|
| 1 | 2 | 3 |
| | | |

| 1 | 2 | 3 |
|---|--|---|
| 1. | Адрес земельного участка | 618150, Российская Федерация, Пермский край, Бардымский р-н, Барда с, Зеленая ул, вл 55 |
| 1.1. | Сведения о местоположении земельного участка (при отсутствии адреса) в структурированном в соответствии с федеральной информационной адресной системой виде | — |
| 1.2. | Дополнительные сведения о местоположении земельного участка | — |
| 2. | Площадь земельного участка \pm величина погрешности определения (вычисления) площади ($P \pm \Delta P$), м ² | 1 498 \pm 14,00 |
| 3. | Формула, примененная для вычисления предельной погрешности определения площади земельного участка, с подставленными значениями и итоговые (вычисленные) значения | $3,5*0,10*\sqrt{(1\ 498,00)} = 14$ |
| 4. | Площадь земельного участка согласно сведениям Единого государственного реестра недвижимости (Ркад), м ² | 1 500,00 |
| 5. | Оценка расхождения Р и Ркад ($P - P_{кад}$), м ² | 2 |
| 6. | Предельный минимальный и максимальный размеры земельного участка ($P_{мин}$ и $P_{макс}$), м ² | $P_{мин} = —$ $P_{макс} = —$ |
| 7. | Вид (виды) разрешенного использования | для индивидуального жилищного строительства |
| 7.1. | Дополнительные сведения об использовании земельного участка | — |
| 8. | Кадастровый или иной государственный учетный номер (инвентарный) здания, сооружения, объекта незавершенного строительства, расположенного на земельном участке | 59:13:0060169:1075 |
| 9. | Сведения о земельных участках (землях общего пользования, территории общего пользования), посредством которых обеспечивается доступ | Земли общего пользования |
| 10. | Иные сведения | — |
| 4. Пояснения к сведениям об уточняемом земельном участке с кадастровым номером | | 59:13:0060169:145 : |
| 1. | | — |

1. Сведения о характерных точках границ уточняемого земельного участка с кадастровым номером 59:13:0060169:146 :
 Система координат МСК-59, зона 2 Зона № 2

| Обозначение характерных точек границ | Координаты, м | | | | Метод определения координат | Формулы, примененные для расчета средней квадратической погрешности определения координат характерных точек границ (Mt), с подставленными в такие формулы значениями и итоговые (вычисленные) значения Mt, м | Описание закрепления точки |
|--------------------------------------|--|--------------|--|--------------|---|--|----------------------------|
| | содержатся в Едином государственном реестре недвижимости | | определены в результате выполнения комплексных кадастровых работ | | | | |
| | X | Y | X | Y | | | |
| 1 | 2 | 3 | 4 | 5 | 6 | 7 | 8 |
| 346 | 400 090,16 | 2 190 358,81 | 400 090,16 | 2 190 358,81 | Метод спутниковых геодезических измерений (определений) | $\sqrt{(0,07^2 + 0,07^2)} = 0,10$ | — |
| 351 | 400 109,61 | 2 190 381,66 | 400 109,61 | 2 190 381,66 | | | |
| 350 | 400 071,61 | 2 190 414,00 | 400 071,61 | 2 190 414,00 | | | |
| 347 | 400 052,16 | 2 190 391,16 | 400 052,16 | 2 190 391,16 | | | |
| 346 | 400 090,16 | 2 190 358,81 | 400 090,16 | 2 190 358,81 | | | |

2. Сведения о частях границ уточняемого земельного участка с кадастровым номером 59:13:0060169:146 :

| Обозначение части границ | | Горизонтальное проложение (S), м | Описание прохождения части границ | Сведения о согласовании местоположения границ (согласовано/спорное) |
|--------------------------|-------|----------------------------------|-----------------------------------|---|
| от т. | до т. | | | |
| 1 | 2 | 3 | 4 | 5 |
| 346 | 351 | 30,01 | — | согласовано |
| 351 | 350 | 49,90 | | |
| 350 | 347 | 30,00 | | |
| 347 | 346 | 49,91 | | |

3. Сведения о характеристиках уточняемого земельного участка с кадастровым номером 59:13:0060169:146 :

| № п/п | Наименование характеристики земельного участка | Значение характеристики |
|-------|--|-------------------------|
| 1 | 2 | 3 |
| | | |

| 1 | 2 | 3 |
|---|--|---|
| 1. | Адрес земельного участка | 618150, Российская Федерация, Пермский край, Бардымский р-н, Барда с, Есенина ул, вл 56 |
| 1.1. | Сведения о местоположении земельного участка (при отсутствии адреса) в структурированном в соответствии с федеральной информационной адресной системой виде | — |
| 1.2. | Дополнительные сведения о местоположении земельного участка | — |
| 2. | Площадь земельного участка \pm величина погрешности определения (вычисления) площади ($P \pm \Delta P$), м ² | 1 497 \pm 14,00 |
| 3. | Формула, примененная для вычисления предельной погрешности определения площади земельного участка, с подставленными значениями и итоговые (вычисленные) значения | $3,5 * 0,10 * \sqrt{(1\ 497,00)} = 14$ |
| 4. | Площадь земельного участка согласно сведениям Единого государственного реестра недвижимости (Ркад), м ² | 1 500,00 |
| 5. | Оценка расхождения Р и Ркад ($P - P_{кад}$), м ² | 3 |
| 6. | Предельный минимальный и максимальный размеры земельного участка ($P_{мин}$ и $P_{макс}$), м ² | $P_{мин} = —$ $P_{макс} = —$ |
| 7. | Вид (виды) разрешенного использования | для индивидуального жилищного строительства |
| 7.1. | Дополнительные сведения об использовании земельного участка | — |
| 8. | Кадастровый или иной государственный учетный номер (инвентарный) здания, сооружения, объекта незавершенного строительства, расположенного на земельном участке | 59:13:0060169:1147 |
| 9. | Сведения о земельных участках (землях общего пользования, территории общего пользования), посредством которых обеспечивается доступ | Земли общего пользования |
| 10. | Иные сведения | — |
| 4. Пояснения к сведениям об уточняемом земельном участке с кадастровым номером | | 59:13:0060169:146 : |
| 1. | — | — |

1. Сведения о характерных точках границ уточняемого земельного участка с кадастровым номером 59:13:0060169:147 :
 Система координат МСК-59, зона 2 Зона № 2

| Обозначение характерных точек границ | Координаты, м | | | | Метод определения координат | Формулы, примененные для расчета средней квадратической погрешности определения координат характерных точек границ (Mt), с подставленными в такие формулы значениями и итоговые (вычисленные) значения Mt, м | Описание закрепления точки |
|--------------------------------------|--|--------------|--|--------------|---|--|----------------------------|
| | содержатся в Едином государственном реестре недвижимости | | определены в результате выполнения комплексных кадастровых работ | | | | |
| | X | Y | X | Y | | | |
| 1 | 2 | 3 | 4 | 5 | 6 | 7 | 8 |
| 352 | 400 309,24 | 2 190 290,59 | 400 309,24 | 2 190 290,59 | Метод спутниковых геодезических измерений (определений) | $\sqrt{(0,07^2 + 0,07^2)} = 0,10$ | — |
| 355 | 400 271,16 | 2 190 322,99 | 400 271,16 | 2 190 322,99 | | | |
| 354 | 400 251,84 | 2 190 300,08 | 400 251,84 | 2 190 300,08 | | | |
| 353 | 400 289,85 | 2 190 267,72 | 400 289,85 | 2 190 267,72 | | | |
| 352 | 400 309,24 | 2 190 290,59 | 400 309,24 | 2 190 290,59 | | | |

2. Сведения о частях границ уточняемого земельного участка с кадастровым номером 59:13:0060169:147 :

| Обозначение части границ | | Горизонтальное проложение (S), м | Описание прохождения части границ | Сведения о согласовании местоположения границ (согласовано/спорное) |
|--------------------------|-------|----------------------------------|-----------------------------------|---|
| от т. | до т. | | | |
| 1 | 2 | 3 | 4 | 5 |
| 352 | 355 | 50,00 | — | согласовано |
| 355 | 354 | 29,97 | | |
| 354 | 353 | 49,92 | | |
| 353 | 352 | 29,98 | | |

3. Сведения о характеристиках уточняемого земельного участка с кадастровым номером 59:13:0060169:147 :

| № п/п | Наименование характеристики земельного участка | Значение характеристики |
|-------|--|-------------------------|
| 1 | 2 | 3 |
| | | |

| 1 | 2 | 3 |
|---|--|---|
| 1. | Адрес земельного участка | 618150, Российская Федерация, Пермский край, Бардымский р-н, Барда с, Зеленая ул, вл 61 |
| 1.1. | Сведения о местоположении земельного участка (при отсутствии адреса) в структурированном в соответствии с федеральной информационной адресной системой виде | — |
| 1.2. | Дополнительные сведения о местоположении земельного участка | — |
| 2. | Площадь земельного участка \pm величина погрешности определения (вычисления) площади ($P \pm \Delta P$), м ² | 1 498 \pm 14,00 |
| 3. | Формула, примененная для вычисления предельной погрешности определения площади земельного участка, с подставленными значениями и итоговые (вычисленные) значения | $3,5*0,10*\sqrt{(1\ 498,00)} = 14$ |
| 4. | Площадь земельного участка согласно сведениям Единого государственного реестра недвижимости (Ркад), м ² | 1 500,00 |
| 5. | Оценка расхождения P и Ркад ($P - P_{кад}$), м ² | 2 |
| 6. | Предельный минимальный и максимальный размеры земельного участка ($P_{мин}$ и $P_{макс}$), м ² | $P_{мин} = —$ $P_{макс} = —$ |
| 7. | Вид (виды) разрешенного использования | для индивидуального жилищного строительства |
| 7.1. | Дополнительные сведения об использовании земельного участка | — |
| 8. | Кадастровый или иной государственный учетный номер (инвентарный) здания, сооружения, объекта незавершенного строительства, расположенного на земельном участке | — |
| 9. | Сведения о земельных участках (землях общего пользования, территории общего пользования), посредством которых обеспечивается доступ | Земли общего пользования |
| 10. | Иные сведения | — |
| 4. Пояснения к сведениям об уточняемом земельном участке с кадастровым номером | | 59:13:0060169:147 : |
| 1. | | — |

1. Сведения о характерных точках границ уточняемого земельного участка с кадастровым номером 59:13:0060169:151 :
 Система координат МСК-59, зона 2 Зона № 2

| Обозначение характерных точек границ | Координаты, м | | | | Метод определения координат | Формулы, примененные для расчета средней квадратической погрешности определения координат характерных точек границ (Mt), с подставленными в такие формулы значениями и итоговые (вычисленные) значения Mt, м | Описание закрепления точки |
|--------------------------------------|--|--------------|--|--------------|---|--|----------------------------|
| | содержатся в Едином государственном реестре недвижимости | | определены в результате выполнения комплексных кадастровых работ | | | | |
| | X | Y | X | Y | | | |
| 1 | 2 | 3 | 4 | 5 | 6 | 7 | 8 |
| 358 | 400 444,15 | 2 190 449,35 | 400 444,15 | 2 190 449,35 | Метод спутниковых геодезических измерений (определений) | $\sqrt{(0,07^2 + 0,07^2)} = 0,10$ | — |
| 361 | 400 463,56 | 2 190 472,23 | 400 463,56 | 2 190 472,23 | | | |
| 360 | 400 425,30 | 2 190 504,45 | 400 425,30 | 2 190 504,45 | | | |
| 359 | 400 405,86 | 2 190 481,60 | 400 405,86 | 2 190 481,60 | | | |
| 358 | 400 444,15 | 2 190 449,35 | 400 444,15 | 2 190 449,35 | | | |

2. Сведения о частях границ уточняемого земельного участка с кадастровым номером 59:13:0060169:151 :

| Обозначение части границ | | Горизонтальное проложение (S), м | Описание прохождения части границ | Сведения о согласовании местоположения границ (согласовано/спорное) |
|--------------------------|-------|----------------------------------|-----------------------------------|---|
| от т. | до т. | | | |
| 1 | 2 | 3 | 4 | 5 |
| 358 | 361 | 30,00 | — | согласовано |
| 361 | 360 | 50,02 | | |
| 360 | 359 | 30,00 | | |
| 359 | 358 | 50,06 | | |

3. Сведения о характеристиках уточняемого земельного участка с кадастровым номером 59:13:0060169:151 :

| № п/п | Наименование характеристики земельного участка | Значение характеристики |
|-------|--|-------------------------|
| 1 | 2 | 3 |
| 1 | 2 | 3 |

| 1 | 2 | 3 |
|---|--|---|
| 1. | Адрес земельного участка | 618150, Российская Федерация, Пермский край, Бардымский р-н, Барда с, Зеленая ул, вл 75 |
| 1.1. | Сведения о местоположении земельного участка (при отсутствии адреса) в структурированном в соответствии с федеральной информационной адресной системой виде | — |
| 1.2. | Дополнительные сведения о местоположении земельного участка | — |
| 2. | Площадь земельного участка ± величина погрешности определения (вычисления) площади ($P \pm \Delta P$), м ² | 1 501 ± 14,00 |
| 3. | Формула, примененная для вычисления предельной погрешности определения площади земельного участка, с подставленными значениями и итоговые (вычисленные) значения | $3,5*0,10*\sqrt{(1\ 501,00)} = 14$ |
| 4. | Площадь земельного участка согласно сведениям Единого государственного реестра недвижимости (Ркад), м ² | 1 500,00 |
| 5. | Оценка расхождения Р и Ркад ($P - P_{кад}$), м ² | 1 |
| 6. | Предельный минимальный и максимальный размеры земельного участка ($P_{мин}$ и $P_{макс}$), м ² | $P_{мин} = —$ $P_{макс} = —$ |
| 7. | Вид (виды) разрешенного использования | Личное подсобное хозяйство |
| 7.1. | Дополнительные сведения об использовании земельного участка | — |
| 8. | Кадастровый или иной государственный учетный номер (инвентарный) здания, сооружения, объекта незавершенного строительства, расположенного на земельном участке | 59:13:0060169:627 |
| 9. | Сведения о земельных участках (землях общего пользования, территории общего пользования), посредством которых обеспечивается доступ | Земли общего пользования |
| 10. | Иные сведения | — |
| 4. Пояснения к сведениям об уточняемом земельном участке с кадастровым номером | | 59:13:0060169:151 : |
| 1. | | — |

1. Сведения о характерных точках границ уточняемого земельного участка с кадастровым номером 59:13:0060169:152 :
 Система координат МСК-59, зона 2 Зона № 2

| Обозначение характерных точек границ | Координаты, м | | | | Метод определения координат | Формулы, примененные для расчета средней квадратической погрешности определения координат характерных точек границ (Mt), с подставленными в такие формулы значениями и итоговые (вычисленные) значения Mt, м | Описание закрепления точки |
|--------------------------------------|--|--------------|--|--------------|---|--|----------------------------|
| | содержатся в Едином государственном реестре недвижимости | | определены в результате выполнения комплексных кадастровых работ | | | | |
| | X | Y | X | Y | | | |
| 1 | 2 | 3 | 4 | 5 | 6 | 7 | 8 |
| 361 | 400 463,56 | 2 190 472,23 | 400 463,56 | 2 190 472,23 | Метод спутниковых геодезических измерений (определений) | $\sqrt{(0,07^2 + 0,07^2)} = 0,10$ | — |
| 362 | 400 482,97 | 2 190 495,11 | 400 482,97 | 2 190 495,11 | | | |
| 363 | 400 444,72 | 2 190 527,31 | 400 444,72 | 2 190 527,31 | | | |
| 360 | 400 425,30 | 2 190 504,45 | 400 425,30 | 2 190 504,45 | | | |
| 361 | 400 463,56 | 2 190 472,23 | 400 463,56 | 2 190 472,23 | | | |

2. Сведения о частях границ уточняемого земельного участка с кадастровым номером 59:13:0060169:152 :

| Обозначение части границ | | Горизонтальное проложение (S), м | Описание прохождения части границ | Сведения о согласовании местоположения границ (согласовано/спорное) |
|--------------------------|-------|----------------------------------|-----------------------------------|---|
| от т. | до т. | | | |
| 1 | 2 | 3 | 4 | 5 |
| 361 | 362 | 30,00 | — | согласовано |
| 362 | 363 | 50,00 | | |
| 363 | 360 | 30,00 | | |
| 360 | 361 | 50,02 | | |

3. Сведения о характеристиках уточняемого земельного участка с кадастровым номером 59:13:0060169:152 :

| № п/п | Наименование характеристики земельного участка | Значение характеристики |
|-------|--|-------------------------|
| 1 | 2 | 3 |
| | | |

| 1 | 2 | 3 |
|---|--|---|
| 1. | Адрес земельного участка | 618150, Российская Федерация, Пермский край, Бардымский р-н, Барда с, Зеленая ул, вл 77 |
| 1.1. | Сведения о местоположении земельного участка (при отсутствии адреса) в структурированном в соответствии с федеральной информационной адресной системой виде | — |
| 1.2. | Дополнительные сведения о местоположении земельного участка | — |
| 2. | Площадь земельного участка ± величина погрешности определения (вычисления) площади ($P \pm \Delta P$), м ² | 1 500 ± 14,00 |
| 3. | Формула, примененная для вычисления предельной погрешности определения площади земельного участка, с подставленными значениями и итоговые (вычисленные) значения | $3,5*0,10*\sqrt{(1\ 500,00)} = 14$ |
| 4. | Площадь земельного участка согласно сведениям Единого государственного реестра недвижимости (Ркад), м ² | 1 500,00 |
| 5. | Оценка расхождения Р и Ркад ($P - P_{кад}$), м ² | 0 |
| 6. | Предельный минимальный и максимальный размеры земельного участка ($P_{мин}$ и $P_{макс}$), м ² | $P_{мин} = —$ $P_{макс} = —$ |
| 7. | Вид (виды) разрешенного использования | для индивидуального жилищного строительства |
| 7.1. | Дополнительные сведения об использовании земельного участка | — |
| 8. | Кадастровый или иной государственный учетный номер (инвентарный) здания, сооружения, объекта незавершенного строительства, расположенного на земельном участке | 59:13:0060169:724 |
| 9. | Сведения о земельных участках (землях общего пользования, территории общего пользования), посредством которых обеспечивается доступ | Земли общего пользования |
| 10. | Иные сведения | — |
| 4. Пояснения к сведениям об уточняемом земельном участке с кадастровым номером | | 59:13:0060169:152 : |
| 1. | | — |

1. Сведения о характерных точках границ уточняемого земельного участка с кадастровым номером 59:13:0060169:153 :
 Система координат МСК-59, зона 2 Зона № 2

| Обозначение характерных точек границ | Координаты, м | | | | Метод определения координат | Формулы, примененные для расчета средней квадратической погрешности определения координат характерных точек границ (Mt), с подставленными в такие формулы значениями и итоговые (вычисленные) значения Mt, м | Описание закрепления точки |
|--------------------------------------|--|--------------|--|--------------|---|--|----------------------------|
| | содержатся в Едином государственном реестре недвижимости | | определены в результате выполнения комплексных кадастровых работ | | | | |
| | X | Y | X | Y | | | |
| 1 | 2 | 3 | 4 | 5 | 6 | 7 | 8 |
| 364 | 400 347,10 | 2 190 334,98 | 400 347,10 | 2 190 334,98 | Метод спутниковых геодезических измерений (определений) | $\sqrt{(0,07^2 + 0,07^2)} = 0,10$ | — |
| 367 | 400 308,71 | 2 190 367,30 | 400 308,71 | 2 190 367,30 | | | |
| 366 | 400 289,25 | 2 190 344,41 | 400 289,25 | 2 190 344,41 | | | |
| 365 | 400 327,68 | 2 190 312,09 | 400 327,68 | 2 190 312,09 | | | |
| 364 | 400 347,10 | 2 190 334,98 | 400 347,10 | 2 190 334,98 | | | |

2. Сведения о частях границ уточняемого земельного участка с кадастровым номером 59:13:0060169:153 :

| Обозначение части границ | | Горизонтальное проложение (S), м | Описание прохождения части границ | Сведения о согласовании местоположения границ (согласовано/спорное) |
|--------------------------|-------|----------------------------------|-----------------------------------|---|
| от т. | до т. | | | |
| 1 | 2 | 3 | 4 | 5 |
| 364 | 367 | 50,18 | — | согласовано |
| 367 | 366 | 30,04 | | |
| 366 | 365 | 50,21 | | |
| 365 | 364 | 30,02 | | |

3. Сведения о характеристиках уточняемого земельного участка с кадастровым номером 59:13:0060169:153 :

| № п/п | Наименование характеристики земельного участка | Значение характеристики |
|-------|--|-------------------------|
| 1 | 2 | 3 |
| | | |

| 1 | 2 | 3 |
|---|--|---|
| 1. | Адрес земельного участка | 618150, Российская Федерация, Пермский край, Бардымский р-н, Барда с, Зеленая ул, вл 63 |
| 1.1. | Сведения о местоположении земельного участка (при отсутствии адреса) в структурированном в соответствии с федеральной информационной адресной системой виде | — |
| 1.2. | Дополнительные сведения о местоположении земельного участка | — |
| 2. | Площадь земельного участка ± величина погрешности определения (вычисления) площади ($P \pm \Delta P$), м ² | 1 508 ± 14,00 |
| 3. | Формула, примененная для вычисления предельной погрешности определения площади земельного участка, с подставленными значениями и итоговые (вычисленные) значения | $3,5*0,10*\sqrt{(1\ 508,00)} = 14$ |
| 4. | Площадь земельного участка согласно сведениям Единого государственного реестра недвижимости (Ркад), м ² | 1 500,00 |
| 5. | Оценка расхождения Р и Ркад ($P - P_{кад}$), м ² | 8 |
| 6. | Предельный минимальный и максимальный размеры земельного участка ($P_{мин}$ и $P_{макс}$), м ² | $P_{мин} = —$ $P_{макс} = —$ |
| 7. | Вид (виды) разрешенного использования | для индивидуального жилищного строительства |
| 7.1. | Дополнительные сведения об использовании земельного участка | — |
| 8. | Кадастровый или иной государственный учетный номер (инвентарный) здания, сооружения, объекта незавершенного строительства, расположенного на земельном участке | 59:13:0060169:1001 |
| 9. | Сведения о земельных участках (землях общего пользования, территории общего пользования), посредством которых обеспечивается доступ | Земли общего пользования |
| 10. | Иные сведения | — |
| 4. Пояснения к сведениям об уточняемом земельном участке с кадастровым номером | | 59:13:0060169:153 : |
| 1. | | — |

1. Сведения о характерных точках границ уточняемого земельного участка с кадастровым номером 59:13:0060169:156 :
 Система координат МСК-59, зона 2 Зона № 2

| Обозначение характерных точек границ | Координаты, м | | | | Метод определения координат | Формулы, примененные для расчета средней квадратической погрешности определения координат характерных точек границ (Mt), с подставленными в такие формулы значениями и итоговые (вычисленные) значения Mt, м | Описание закрепления точки |
|--------------------------------------|--|--------------|--|--------------|---|--|----------------------------|
| | содержатся в Едином государственном реестре недвижимости | | определены в результате выполнения комплексных кадастровых работ | | | | |
| | X | Y | X | Y | | | |
| 1 | 2 | 3 | 4 | 5 | 6 | 7 | 8 |
| 368 | 399 535,55 | 2 189 501,97 | 399 535,55 | 2 189 501,97 | Метод спутниковых геодезических измерений (определений) | $\sqrt{(0,07^2 + 0,07^2)} = 0,10$ | — |
| 369 | 399 497,55 | 2 189 534,31 | 399 497,55 | 2 189 534,31 | | | |
| 370 | 399 478,11 | 2 189 511,47 | 399 478,11 | 2 189 511,47 | | | |
| 371 | 399 516,10 | 2 189 479,12 | 399 516,10 | 2 189 479,12 | | | |
| 368 | 399 535,55 | 2 189 501,97 | 399 535,55 | 2 189 501,97 | | | |

2. Сведения о частях границ уточняемого земельного участка с кадастровым номером 59:13:0060169:156 :

| Обозначение части границ | | Горизонтальное проложение (S), м | Описание прохождения части границ | Сведения о согласовании местоположения границ (согласовано/спорное) |
|--------------------------|-------|----------------------------------|-----------------------------------|---|
| от т. | до т. | | | |
| 1 | 2 | 3 | 4 | 5 |
| 368 | 369 | 49,90 | — | согласовано |
| 369 | 370 | 29,99 | | |
| 370 | 371 | 49,90 | | |
| 371 | 368 | 30,01 | | |

3. Сведения о характеристиках уточняемого земельного участка с кадастровым номером 59:13:0060169:156 :

| № п/п | Наименование характеристики земельного участка | Значение характеристики |
|-------|--|-------------------------|
| 1 | 2 | 3 |
| | | |

| 1 | 2 | 3 |
|---|--|--|
| 1. | Адрес земельного участка | 618150, Российская Федерация, Пермский край, Бардымский р-н, Барда с, Зеленая ул, вл 6 |
| 1.1. | Сведения о местоположении земельного участка (при отсутствии адреса) в структурированном в соответствии с федеральной информационной адресной системой виде | — |
| 1.2. | Дополнительные сведения о местоположении земельного участка | — |
| 2. | Площадь земельного участка ± величина погрешности определения (вычисления) площади ($P \pm \Delta P$), м ² | 1 497 ± 14,00 |
| 3. | Формула, примененная для вычисления предельной погрешности определения площади земельного участка, с подставленными значениями и итоговые (вычисленные) значения | $3,5 * 0,10 * \sqrt{(1\ 497,00)} = 14$ |
| 4. | Площадь земельного участка согласно сведениям Единого государственного реестра недвижимости (Ркад), м ² | 1 500,00 |
| 5. | Оценка расхождения Р и Ркад ($P - P_{кад}$), м ² | 3 |
| 6. | Предельный минимальный и максимальный размеры земельного участка ($P_{мин}$ и $P_{макс}$), м ² | $P_{мин} = —$ $P_{макс} = —$ |
| 7. | Вид (виды) разрешенного использования | для ведения личного подсобного хозяйства |
| 7.1. | Дополнительные сведения об использовании земельного участка | — |
| 8. | Кадастровый или иной государственный учетный номер (инвентарный) здания, сооружения, объекта незавершенного строительства, расположенного на земельном участке | — |
| 9. | Сведения о земельных участках (землях общего пользования, территории общего пользования), посредством которых обеспечивается доступ | Земли общего пользования |
| 10. | Иные сведения | — |
| 4. Пояснения к сведениям об уточняемом земельном участке с кадастровым номером | | 59:13:0060169:156 : |
| 1. | | — |

1. Сведения о характерных точках границ уточняемого земельного участка с кадастровым номером 59:13:0060169:157 :
 Система координат МСК-59, зона 2 Зона № 2

| Обозначение характерных точек границ | Координаты, м | | | | Метод определения координат | Формулы, примененные для расчета средней квадратической погрешности определения координат характерных точек границ (Mt), с подставленными в такие формулы значениями и итоговые (вычисленные) значения Mt, м | Описание закрепления точки |
|--------------------------------------|--|--------------|--|--------------|---|--|----------------------------|
| | содержатся в Едином государственном реестре недвижимости | | определены в результате выполнения комплексных кадастровых работ | | | | |
| | X | Y | X | Y | | | |
| 1 | 2 | 3 | 4 | 5 | 6 | 7 | 8 |
| 368 | 399 535,55 | 2 189 501,97 | 399 535,55 | 2 189 501,97 | Метод спутниковых геодезических измерений (определений) | $\sqrt{(0,07^2 + 0,07^2)} = 0,10$ | — |
| 372 | 399 555,00 | 2 189 524,81 | 399 555,00 | 2 189 524,81 | | | |
| 373 | 399 517,00 | 2 189 557,16 | 399 517,00 | 2 189 557,16 | | | |
| 369 | 399 497,55 | 2 189 534,31 | 399 497,55 | 2 189 534,31 | | | |
| 368 | 399 535,55 | 2 189 501,97 | 399 535,55 | 2 189 501,97 | | | |

2. Сведения о частях границ уточняемого земельного участка с кадастровым номером 59:13:0060169:157 :

| Обозначение части границ | | Горизонтальное проложение (S), м | Описание прохождения части границ | Сведения о согласовании местоположения границ (согласовано/спорное) |
|--------------------------|-------|----------------------------------|-----------------------------------|---|
| от т. | до т. | | | |
| 1 | 2 | 3 | 4 | 5 |
| 368 | 372 | 30,00 | — | согласовано |
| 372 | 373 | 49,91 | | |
| 373 | 369 | 30,01 | | |
| 369 | 368 | 49,90 | | |

3. Сведения о характеристиках уточняемого земельного участка с кадастровым номером 59:13:0060169:157 :

| № п/п | Наименование характеристики земельного участка | Значение характеристики |
|-------|--|-------------------------|
| 1 | 2 | 3 |
| | | |

| 1 | 2 | 3 |
|---|--|--|
| 1. | Адрес земельного участка | 618150, Российская Федерация, Пермский край, Бардымский р-н, Барда с, Зеленая ул, вл 8 |
| 1.1. | Сведения о местоположении земельного участка (при отсутствии адреса) в структурированном в соответствии с федеральной информационной адресной системой виде | — |
| 1.2. | Дополнительные сведения о местоположении земельного участка | — |
| 2. | Площадь земельного участка ± величина погрешности определения (вычисления) площади ($P \pm \Delta P$), м ² | 1 497 ± 14,00 |
| 3. | Формула, примененная для вычисления предельной погрешности определения площади земельного участка, с подставленными значениями и итоговые (вычисленные) значения | $3,5*0,10*\sqrt{(1\ 497,00)} = 14$ |
| 4. | Площадь земельного участка согласно сведениям Единого государственного реестра недвижимости (Ркад), м ² | 1 500,00 |
| 5. | Оценка расхождения Р и Ркад ($P - P_{кад}$), м ² | 3 |
| 6. | Предельный минимальный и максимальный размеры земельного участка ($P_{мин}$ и $P_{макс}$), м ² | $P_{мин} = —$ $P_{макс} = —$ |
| 7. | Вид (виды) разрешенного использования | для индивидуального жилищного строительства |
| 7.1. | Дополнительные сведения об использовании земельного участка | — |
| 8. | Кадастровый или иной государственный учетный номер (инвентарный) здания, сооружения, объекта незавершенного строительства, расположенного на земельном участке | 59:13:0060169:1076 |
| 9. | Сведения о земельных участках (землях общего пользования, территории общего пользования), посредством которых обеспечивается доступ | Земли общего пользования |
| 10. | Иные сведения | — |
| 4. Пояснения к сведениям об уточняемом земельном участке с кадастровым номером | | 59:13:0060169:157 : |
| 1. | | — |

1. Сведения о характерных точках границ уточняемого земельного участка с кадастровым номером 59:13:0060169:160 :
 Система координат МСК-59, зона 2 Зона № 2

| Обозначение характерных точек границ | Координаты, м | | | | Метод определения координат | Формулы, примененные для расчета средней квадратической погрешности определения координат характерных точек границ (Mt), с подставленными в такие формулы значениями и итоговые (вычисленные) значения Mt, м | Описание закрепления точки |
|--------------------------------------|--|--------------|--|--------------|---|--|----------------------------|
| | содержатся в Едином государственном реестре недвижимости | | определены в результате выполнения комплексных кадастровых работ | | | | |
| | X | Y | X | Y | | | |
| 1 | 2 | 3 | 4 | 5 | 6 | 7 | 8 |
| 378 | 399 556,31 | 2 189 405,56 | 399 556,31 | 2 189 405,56 | Метод спутниковых геодезических измерений (определений) | $\sqrt{(0,07^2 + 0,07^2)} = 0,10$ | — |
| 381 | 399 518,30 | 2 189 437,91 | 399 518,30 | 2 189 437,91 | | | |
| 380 | 399 498,75 | 2 189 415,15 | 399 498,75 | 2 189 415,15 | | | |
| 379 | 399 536,86 | 2 189 382,69 | 399 536,86 | 2 189 382,69 | | | |
| 378 | 399 556,31 | 2 189 405,56 | 399 556,31 | 2 189 405,56 | | | |

2. Сведения о частях границ уточняемого земельного участка с кадастровым номером 59:13:0060169:160 :

| Обозначение части границ | | Горизонтальное проложение (S), м | Описание прохождения части границ | Сведения о согласовании местоположения границ (согласовано/спорное) |
|--------------------------|-------|----------------------------------|-----------------------------------|---|
| от т. | до т. | | | |
| 1 | 2 | 3 | 4 | 5 |
| 378 | 381 | 49,91 | — | согласовано |
| 381 | 380 | 30,00 | | |
| 380 | 379 | 50,06 | | |
| 379 | 378 | 30,02 | | |

3. Сведения о характеристиках уточняемого земельного участка с кадастровым номером 59:13:0060169:160 :

| № п/п | Наименование характеристики земельного участка | Значение характеристики |
|-------|--|-------------------------|
| 1 | 2 | 3 |
| | | |

| 1 | 2 | 3 |
|---|--|--|
| 1. | Адрес земельного участка | 618150, Российская Федерация, Пермский край, Бардымский р-н, Барда с, Зеленая ул, вл 1 |
| 1.1. | Сведения о местоположении земельного участка (при отсутствии адреса) в структурированном в соответствии с федеральной информационной адресной системой виде | — |
| 1.2. | Дополнительные сведения о местоположении земельного участка | — |
| 2. | Площадь земельного участка ± величина погрешности определения (вычисления) площади ($P \pm \Delta P$), м ² | 1 500 ± 14,00 |
| 3. | Формула, примененная для вычисления предельной погрешности определения площади земельного участка, с подставленными значениями и итоговые (вычисленные) значения | $3,5 * 0,10 * \sqrt{(1\ 500,00)} = 14$ |
| 4. | Площадь земельного участка согласно сведениям Единого государственного реестра недвижимости (Ркад), м ² | 1 500,00 |
| 5. | Оценка расхождения Р и Ркад ($P - P_{кад}$), м ² | 0 |
| 6. | Предельный минимальный и максимальный размеры земельного участка ($P_{мин}$ и $P_{макс}$), м ² | $P_{мин} = —$ $P_{макс} = —$ |
| 7. | Вид (виды) разрешенного использования | для индивидуального жилищного строительства |
| 7.1. | Дополнительные сведения об использовании земельного участка | — |
| 8. | Кадастровый или иной государственный учетный номер (инвентарный) здания, сооружения, объекта незавершенного строительства, расположенного на земельном участке | 59:13:0060169:725; 59:13:0060169:797 |
| 9. | Сведения о земельных участках (землях общего пользования, территории общего пользования), посредством которых обеспечивается доступ | Земли общего пользования |
| 10. | Иные сведения | — |
| 4. Пояснения к сведениям об уточняемом земельном участке с кадастровым номером | | 59:13:0060169:160 : |
| 1. | | — |

1. Сведения о характерных точках границ уточняемого земельного участка с кадастровым номером 59:13:0060169:161 :
 Система координат МСК-59, зона 2 Зона № 2

| Обозначение характерных точек границ | Координаты, м | | | | Метод определения координат | Формулы, примененные для расчета средней квадратической погрешности определения координат характерных точек границ (Mt), с подставленными в такие формулы значениями и итоговые (вычисленные) значения Mt, м | Описание закрепления точки |
|--------------------------------------|--|--------------|--|--------------|---|--|----------------------------|
| | содержатся в Едином государственном реестре недвижимости | | определены в результате выполнения комплексных кадастровых работ | | | | |
| | X | Y | X | Y | | | |
| 1 | 2 | 3 | 4 | 5 | 6 | 7 | 8 |
| 382 | 399 458,82 | 2 189 488,50 | 399 458,82 | 2 189 488,50 | Метод спутниковых геодезических измерений (определений) | $\sqrt{(0,07^2 + 0,07^2)} = 0,10$ | — |
| 385 | 399 439,36 | 2 189 465,63 | 399 439,36 | 2 189 465,63 | | | |
| 384 | 399 477,40 | 2 189 433,27 | 399 477,40 | 2 189 433,27 | | | |
| 383 | 399 496,81 | 2 189 456,15 | 399 496,81 | 2 189 456,15 | | | |
| 382 | 399 458,82 | 2 189 488,50 | 399 458,82 | 2 189 488,50 | | | |

2. Сведения о частях границ уточняемого земельного участка с кадастровым номером 59:13:0060169:161 :

| Обозначение части границ | | Горизонтальное проложение (S), м | Описание прохождения части границ | Сведения о согласовании местоположения границ (согласовано/спорное) |
|--------------------------|-------|----------------------------------|-----------------------------------|---|
| от т. | до т. | | | |
| 1 | 2 | 3 | 4 | 5 |
| 382 | 385 | 30,03 | — | согласовано |
| 385 | 384 | 49,94 | | |
| 384 | 383 | 30,00 | | |
| 383 | 382 | 49,90 | | |

3. Сведения о характеристиках уточняемого земельного участка с кадастровым номером 59:13:0060169:161 :

| № п/п | Наименование характеристики земельного участка | Значение характеристики |
|-------|--|-------------------------|
| 1 | 2 | 3 |
| | | |

| 1 | 2 | 3 |
|---|--|--|
| 1. | Адрес земельного участка | 618150, Российская Федерация, Пермский край, Бардымский р-н, Барда с, Зеленая ул, вл 2 |
| 1.1. | Сведения о местоположении земельного участка (при отсутствии адреса) в структурированном в соответствии с федеральной информационной адресной системой виде | — |
| 1.2. | Дополнительные сведения о местоположении земельного участка | — |
| 2. | Площадь земельного участка ± величина погрешности определения (вычисления) площади ($P \pm \Delta P$), м ² | 1 498 ± 14,00 |
| 3. | Формула, примененная для вычисления предельной погрешности определения площади земельного участка, с подставленными значениями и итоговые (вычисленные) значения | $3,5*0,10*\sqrt{(1\ 498,00)} = 14$ |
| 4. | Площадь земельного участка согласно сведениям Единого государственного реестра недвижимости (Ркад), м ² | 1 500,00 |
| 5. | Оценка расхождения Р и Ркад ($P - P_{кад}$), м ² | 2 |
| 6. | Предельный минимальный и максимальный размеры земельного участка ($P_{мин}$ и $P_{макс}$), м ² | $P_{мин} = —$ $P_{макс} = —$ |
| 7. | Вид (виды) разрешенного использования | для индивидуального жилищного строительства |
| 7.1. | Дополнительные сведения об использовании земельного участка | — |
| 8. | Кадастровый или иной государственный учетный номер (инвентарный) здания, сооружения, объекта незавершенного строительства, расположенного на земельном участке | 59:13:0060169:790 |
| 9. | Сведения о земельных участках (землях общего пользования, территории общего пользования), посредством которых обеспечивается доступ | Земли общего пользования |
| 10. | Иные сведения | — |
| 4. Пояснения к сведениям об уточняемом земельном участке с кадастровым номером | | 59:13:0060169:161 : |
| 1. | | — |

1. Сведения о характерных точках границ уточняемого земельного участка с кадастровым номером 59:13:0060169:163 :
 Система координат МСК-59, зона 2 Зона № 2

| Обозначение характерных точек границ | Координаты, м | | | | Метод определения координат | Формулы, примененные для расчета средней квадратической погрешности определения координат характерных точек границ (Mt), с подставленными в такие формулы значениями и итоговые (вычисленные) значения Mt, м | Описание закрепления точки |
|--------------------------------------|--|--------------|--|--------------|---|--|----------------------------|
| | содержатся в Едином государственном реестре недвижимости | | определены в результате выполнения комплексных кадастровых работ | | | | |
| | X | Y | X | Y | | | |
| 1 | 2 | 3 | 4 | 5 | 6 | 7 | 8 |
| 386 | 399 575,60 | 2 189 428,53 | 399 575,60 | 2 189 428,53 | Метод спутниковых геодезических измерений (определений) | $\sqrt{(0,07^2 + 0,07^2)} = 0,10$ | — |
| 389 | 399 595,05 | 2 189 451,38 | 399 595,05 | 2 189 451,38 | | | |
| 388 | 399 557,04 | 2 189 483,73 | 399 557,04 | 2 189 483,73 | | | |
| 387 | 399 537,59 | 2 189 460,88 | 399 537,59 | 2 189 460,88 | | | |
| 386 | 399 575,60 | 2 189 428,53 | 399 575,60 | 2 189 428,53 | | | |

2. Сведения о частях границ уточняемого земельного участка с кадастровым номером 59:13:0060169:163 :

| Обозначение части границ | | Горизонтальное проложение (S), м | Описание прохождения части границ | Сведения о согласовании местоположения границ (согласовано/спорное) |
|--------------------------|-------|----------------------------------|-----------------------------------|---|
| от т. | до т. | | | |
| 1 | 2 | 3 | 4 | 5 |
| 386 | 389 | 30,01 | — | согласовано |
| 389 | 388 | 49,91 | | |
| 388 | 387 | 30,01 | | |
| 387 | 386 | 49,91 | | |

3. Сведения о характеристиках уточняемого земельного участка с кадастровым номером 59:13:0060169:163 :

| № п/п | Наименование характеристики земельного участка | Значение характеристики |
|-------|--|-------------------------|
| 1 | 2 | 3 |
| | | |

| 1 | 2 | 3 |
|---|--|--|
| 1. | Адрес земельного участка | 618150, Российская Федерация, Пермский край, Бардымский р-н, Барда с, Зеленая ул, вл 5 |
| 1.1. | Сведения о местоположении земельного участка (при отсутствии адреса) в структурированном в соответствии с федеральной информационной адресной системой виде | — |
| 1.2. | Дополнительные сведения о местоположении земельного участка | — |
| 2. | Площадь земельного участка ± величина погрешности определения (вычисления) площади ($P \pm \Delta P$), м ² | 1 498 ± 14,00 |
| 3. | Формула, примененная для вычисления предельной погрешности определения площади земельного участка, с подставленными значениями и итоговые (вычисленные) значения | $3,5*0,10*\sqrt{(1\ 498,00)} = 14$ |
| 4. | Площадь земельного участка согласно сведениям Единого государственного реестра недвижимости (Ркад), м ² | 1 500,00 |
| 5. | Оценка расхождения Р и Ркад ($P - P_{кад}$), м ² | 2 |
| 6. | Предельный минимальный и максимальный размеры земельного участка ($P_{мин}$ и $P_{макс}$), м ² | $P_{мин} = —$ $P_{макс} = —$ |
| 7. | Вид (виды) разрешенного использования | личное подсобное хозяйство |
| 7.1. | Дополнительные сведения об использовании земельного участка | — |
| 8. | Кадастровый или иной государственный учетный номер (инвентарный) здания, сооружения, объекта незавершенного строительства, расположенного на земельном участке | — |
| 9. | Сведения о земельных участках (землях общего пользования, территории общего пользования), посредством которых обеспечивается доступ | Земли общего пользования |
| 10. | Иные сведения | — |
| 4. Пояснения к сведениям об уточняемом земельном участке с кадастровым номером | | 59:13:0060169:163 : |
| 1. | | — |

1. Сведения о характерных точках границ уточняемого земельного участка с кадастровым номером 59:13:0060169:164 :
 Система координат МСК-59, зона 2 Зона № 2

| Обозначение характерных точек границ | Координаты, м | | | | Метод определения координат | Формулы, примененные для расчета средней квадратической погрешности определения координат характерных точек границ (Mt), с подставленными в такие формулы значениями и итоговые (вычисленные) значения Mt, м | Описание закрепления точки |
|--------------------------------------|--|--------------|--|--------------|---|--|----------------------------|
| | содержатся в Едином государственном реестре недвижимости | | определены в результате выполнения комплексных кадастровых работ | | | | |
| | X | Y | X | Y | | | |
| 1 | 2 | 3 | 4 | 5 | 6 | 7 | 8 |
| 389 | 399 595,05 | 2 189 451,38 | 399 595,05 | 2 189 451,38 | Метод спутниковых геодезических измерений (определений) | $\sqrt{(0,07^2 + 0,07^2)} = 0,10$ | — |
| 391 | 399 614,49 | 2 189 474,22 | 399 614,49 | 2 189 474,22 | | | |
| 390 | 399 576,49 | 2 189 506,57 | 399 576,49 | 2 189 506,57 | | | |
| 388 | 399 557,04 | 2 189 483,73 | 399 557,04 | 2 189 483,73 | | | |
| 389 | 399 595,05 | 2 189 451,38 | 399 595,05 | 2 189 451,38 | | | |

2. Сведения о частях границ уточняемого земельного участка с кадастровым номером 59:13:0060169:164 :

| Обозначение части границ | | Горизонтальное проложение (S), м | Описание прохождения части границ | Сведения о согласовании местоположения границ (согласовано/спорное) |
|--------------------------|-------|----------------------------------|-----------------------------------|---|
| от т. | до т. | | | |
| 1 | 2 | 3 | 4 | 5 |
| 389 | 391 | 29,99 | — | согласовано |
| 391 | 390 | 49,91 | | |
| 390 | 388 | 30,00 | | |
| 388 | 389 | 49,91 | | |

3. Сведения о характеристиках уточняемого земельного участка с кадастровым номером 59:13:0060169:164 :

| № п/п | Наименование характеристики земельного участка | Значение характеристики |
|-------|--|-------------------------|
| 1 | 2 | 3 |
| | | |

| 1 | 2 | 3 |
|---|--|--|
| 1. | Адрес земельного участка | 618150, Российская Федерация, Пермский край, Бардымский р-н, Барда с, Зеленая ул, вл 7 |
| 1.1. | Сведения о местоположении земельного участка (при отсутствии адреса) в структурированном в соответствии с федеральной информационной адресной системой виде | — |
| 1.2. | Дополнительные сведения о местоположении земельного участка | — |
| 2. | Площадь земельного участка \pm величина погрешности определения (вычисления) площади ($P \pm \Delta P$), м ² | 1 497 \pm 14,00 |
| 3. | Формула, примененная для вычисления предельной погрешности определения площади земельного участка, с подставленными значениями и итоговые (вычисленные) значения | $3,5*0,10*\sqrt{(1\ 497,00)} = 14$ |
| 4. | Площадь земельного участка согласно сведениям Единого государственного реестра недвижимости (Ркад), м ² | 1 500,00 |
| 5. | Оценка расхождения P и Ркад ($P - P_{кад}$), м ² | 3 |
| 6. | Предельный минимальный и максимальный размеры земельного участка ($P_{мин}$ и $P_{макс}$), м ² | $P_{мин} = —$ $P_{макс} = —$ |
| 7. | Вид (виды) разрешенного использования | для индивидуального жилищного строительства |
| 7.1. | Дополнительные сведения об использовании земельного участка | — |
| 8. | Кадастровый или иной государственный учетный номер (инвентарный) здания, сооружения, объекта незавершенного строительства, расположенного на земельном участке | 59:13:0060169:611 |
| 9. | Сведения о земельных участках (землях общего пользования, территории общего пользования), посредством которых обеспечивается доступ | Земли общего пользования |
| 10. | Иные сведения | — |
| 4. Пояснения к сведениям об уточняемом земельном участке с кадастровым номером | | 59:13:0060169:164 : |
| 1. | | — |

1. Сведения о характерных точках границ уточняемого земельного участка с кадастровым номером 59:13:0060169:165 :
 Система координат МСК-59, зона 2 Зона № 2

| Обозначение характерных точек границ | Координаты, м | | | | Метод определения координат | Формулы, примененные для расчета средней квадратической погрешности определения координат характерных точек границ (Mt), с подставленными в такие формулы значениями и итоговые (вычисленные) значения Mt, м | Описание закрепления точки |
|--------------------------------------|--|--------------|--|--------------|---|--|----------------------------|
| | содержатся в Едином государственном реестре недвижимости | | определены в результате выполнения комплексных кадастровых работ | | | | |
| | X | Y | X | Y | | | |
| 1 | 2 | 3 | 4 | 5 | 6 | 7 | 8 |
| 372 | 399 555,00 | 2 189 524,81 | 399 555,00 | 2 189 524,81 | Метод спутниковых геодезических измерений (определений) | $\sqrt{(0,07^2 + 0,07^2)} = 0,10$ | — |
| 393 | 399 574,44 | 2 189 547,66 | 399 574,44 | 2 189 547,66 | | | |
| 392 | 399 536,45 | 2 189 580,00 | 399 536,45 | 2 189 580,00 | | | |
| 373 | 399 517,00 | 2 189 557,16 | 399 517,00 | 2 189 557,16 | | | |
| 372 | 399 555,00 | 2 189 524,81 | 399 555,00 | 2 189 524,81 | | | |

2. Сведения о частях границ уточняемого земельного участка с кадастровым номером 59:13:0060169:165 :

| Обозначение части границ | | Горизонтальное проложение (S), м | Описание прохождения части границ | Сведения о согласовании местоположения границ (согласовано/спорное) |
|--------------------------|-------|----------------------------------|-----------------------------------|---|
| от т. | до т. | | | |
| 1 | 2 | 3 | 4 | 5 |
| 372 | 393 | 30,00 | — | согласовано |
| 393 | 392 | 49,89 | | |
| 392 | 373 | 30,00 | | |
| 373 | 372 | 49,91 | | |

3. Сведения о характеристиках уточняемого земельного участка с кадастровым номером 59:13:0060169:165 :

| № п/п | Наименование характеристики земельного участка | Значение характеристики |
|-------|--|-------------------------|
| 1 | 2 | 3 |
| | | |

| 1 | 2 | 3 |
|---|--|---|
| 1. | Адрес земельного участка | 618150, Российская Федерация, Пермский край, Бардымский р-н, Барда с, Зеленая ул, вл 10 |
| 1.1. | Сведения о местоположении земельного участка (при отсутствии адреса) в структурированном в соответствии с федеральной информационной адресной системой виде | — |
| 1.2. | Дополнительные сведения о местоположении земельного участка | — |
| 2. | Площадь земельного участка ± величина погрешности определения (вычисления) площади ($P \pm \Delta P$), м ² | 1 497 ± 14,00 |
| 3. | Формула, примененная для вычисления предельной погрешности определения площади земельного участка, с подставленными значениями и итоговые (вычисленные) значения | $3,5*0,10*\sqrt{(1\ 497,00)} = 14$ |
| 4. | Площадь земельного участка согласно сведениям Единого государственного реестра недвижимости (Ркад), м ² | 1 500,00 |
| 5. | Оценка расхождения Р и Ркад ($P - P_{кад}$), м ² | 3 |
| 6. | Предельный минимальный и максимальный размеры земельного участка ($P_{мин}$ и $P_{макс}$), м ² | $P_{мин} = —$ $P_{макс} = —$ |
| 7. | Вид (виды) разрешенного использования | для ведения личного подсобного хозяйства |
| 7.1. | Дополнительные сведения об использовании земельного участка | — |
| 8. | Кадастровый или иной государственный учетный номер (инвентарный) здания, сооружения, объекта незавершенного строительства, расположенного на земельном участке | 59:13:0060169:661 |
| 9. | Сведения о земельных участках (землях общего пользования, территории общего пользования), посредством которых обеспечивается доступ | Земли общего пользования |
| 10. | Иные сведения | — |
| 4. Пояснения к сведениям об уточняемом земельном участке с кадастровым номером | | 59:13:0060169:165 : |
| 1. | | — |

1. Сведения о характерных точках границ уточняемого земельного участка с кадастровым номером 59:13:0060169:166 :
 Система координат МСК-59, зона 2 Зона № 2

| Обозначение характерных точек границ | Координаты, м | | | | Метод определения координат | Формулы, примененные для расчета средней квадратической погрешности определения координат характерных точек границ (Mt), с подставленными в такие формулы значениями и итоговые (вычисленные) значения Mt, м | Описание закрепления точки |
|--------------------------------------|--|--------------|--|--------------|---|--|----------------------------|
| | содержатся в Едином государственном реестре недвижимости | | определены в результате выполнения комплексных кадастровых работ | | | | |
| | X | Y | X | Y | | | |
| 1 | 2 | 3 | 4 | 5 | 6 | 7 | 8 |
| 394 | 399 653,39 | 2 189 519,91 | 399 653,39 | 2 189 519,91 | Метод спутниковых геодезических измерений (определений) | $\sqrt{(0,07^2 + 0,07^2)} = 0,10$ | — |
| 397 | 399 615,38 | 2 189 552,26 | 399 615,38 | 2 189 552,26 | | | |
| 396 | 399 595,93 | 2 189 529,42 | 399 595,93 | 2 189 529,42 | | | |
| 395 | 399 633,94 | 2 189 497,06 | 399 633,94 | 2 189 497,06 | | | |
| 394 | 399 653,39 | 2 189 519,91 | 399 653,39 | 2 189 519,91 | | | |

2. Сведения о частях границ уточняемого земельного участка с кадастровым номером 59:13:0060169:166 :

| Обозначение части границ | | Горизонтальное проложение (S), м | Описание прохождения части границ | Сведения о согласовании местоположения границ (согласовано/спорное) |
|--------------------------|-------|----------------------------------|-----------------------------------|---|
| от т. | до т. | | | |
| 1 | 2 | 3 | 4 | 5 |
| 394 | 397 | 49,91 | — | согласовано |
| 397 | 396 | 30,00 | | |
| 396 | 395 | 49,92 | | |
| 395 | 394 | 30,01 | | |

3. Сведения о характеристиках уточняемого земельного участка с кадастровым номером 59:13:0060169:166 :

| № п/п | Наименование характеристики земельного участка | Значение характеристики |
|-------|--|-------------------------|
| 1 | 2 | 3 |
| | | |

| 1 | 2 | 3 |
|---|--|---|
| 1. | Адрес земельного участка | 618150, Российская Федерация, Пермский край, Бардымский р-н, Барда с, Зеленая ул, вл 11 |
| 1.1. | Сведения о местоположении земельного участка (при отсутствии адреса) в структурированном в соответствии с федеральной информационной адресной системой виде | — |
| 1.2. | Дополнительные сведения о местоположении земельного участка | — |
| 2. | Площадь земельного участка \pm величина погрешности определения (вычисления) площади ($P \pm \Delta P$), м ² | 1 498 \pm 14,00 |
| 3. | Формула, примененная для вычисления предельной погрешности определения площади земельного участка, с подставленными значениями и итоговые (вычисленные) значения | $3,5*0,10*\sqrt{(1\ 498,00)} = 14$ |
| 4. | Площадь земельного участка согласно сведениям Единого государственного реестра недвижимости (Ркад), м ² | 1 500,00 |
| 5. | Оценка расхождения P и Ркад ($P - P_{кад}$), м ² | 2 |
| 6. | Предельный минимальный и максимальный размеры земельного участка ($P_{мин}$ и $P_{макс}$), м ² | $P_{мин} = —$ $P_{макс} = —$ |
| 7. | Вид (виды) разрешенного использования | для индивидуального жилищного строительства |
| 7.1. | Дополнительные сведения об использовании земельного участка | — |
| 8. | Кадастровый или иной государственный учетный номер (инвентарный) здания, сооружения, объекта незавершенного строительства, расположенного на земельном участке | — |
| 9. | Сведения о земельных участках (землях общего пользования, территории общего пользования), посредством которых обеспечивается доступ | Земли общего пользования |
| 10. | Иные сведения | — |
| 4. Пояснения к сведениям об уточняемом земельном участке с кадастровым номером | | 59:13:0060169:166 : |
| 1. | | — |

1. Сведения о характерных точках границ уточняемого земельного участка с кадастровым номером 59:13:0060169:167 :
 Система координат МСК-59, зона 2 Зона № 2

| Обозначение характерных точек границ | Координаты, м | | | | Метод определения координат | Формулы, примененные для расчета средней квадратической погрешности определения координат характерных точек границ (Mt), с подставленными в такие формулы значениями и итоговые (вычисленные) значения Mt, м | Описание закрепления точки |
|--------------------------------------|--|--------------|--|--------------|---|--|----------------------------|
| | содержатся в Едином государственном реестре недвижимости | | определены в результате выполнения комплексных кадастровых работ | | | | |
| | X | Y | X | Y | | | |
| 1 | 2 | 3 | 4 | 5 | 6 | 7 | 8 |
| 398 | 399 555,90 | 2 189 602,84 | 399 555,90 | 2 189 602,84 | Метод спутниковых геодезических измерений (определений) | $\sqrt{(0,07^2 + 0,07^2)} = 0,10$ | — |
| 392 | 399 536,45 | 2 189 580,00 | 399 536,45 | 2 189 580,00 | | | |
| 393 | 399 574,44 | 2 189 547,66 | 399 574,44 | 2 189 547,66 | | | |
| 399 | 399 593,89 | 2 189 570,50 | 399 593,89 | 2 189 570,50 | | | |
| 398 | 399 555,90 | 2 189 602,84 | 399 555,90 | 2 189 602,84 | | | |

2. Сведения о частях границ уточняемого земельного участка с кадастровым номером 59:13:0060169:167 :

| Обозначение части границ | | Горизонтальное проложение (S), м | Описание прохождения части границ | Сведения о согласовании местоположения границ (согласовано/спорное) |
|--------------------------|-------|----------------------------------|-----------------------------------|---|
| от т. | до т. | | | |
| 1 | 2 | 3 | 4 | 5 |
| 398 | 392 | 30,00 | — | согласовано |
| 392 | 393 | 49,89 | | |
| 393 | 399 | 30,00 | | |
| 399 | 398 | 49,89 | | |

3. Сведения о характеристиках уточняемого земельного участка с кадастровым номером 59:13:0060169:167 :

| № п/п | Наименование характеристики земельного участка | Значение характеристики |
|-------|--|-------------------------|
| 1 | 2 | 3 |
| | | |

| 1 | 2 | 3 |
|---|--|---|
| 1. | Адрес земельного участка | 618150, Российская Федерация, Пермский край, Бардымский р-н, Барда с, Зеленая ул, вл 12 |
| 1.1. | Сведения о местоположении земельного участка (при отсутствии адреса) в структурированном в соответствии с федеральной информационной адресной системой виде | — |
| 1.2. | Дополнительные сведения о местоположении земельного участка | — |
| 2. | Площадь земельного участка ± величина погрешности определения (вычисления) площади ($P \pm \Delta P$), м ² | 1 497 ± 14,00 |
| 3. | Формула, примененная для вычисления предельной погрешности определения площади земельного участка, с подставленными значениями и итоговые (вычисленные) значения | $3,5*0,10*\sqrt{(1\ 497,00)} = 14$ |
| 4. | Площадь земельного участка согласно сведениям Единого государственного реестра недвижимости (Ркад), м ² | 1 500,00 |
| 5. | Оценка расхождения Р и Ркад ($P - P_{кад}$), м ² | 3 |
| 6. | Предельный минимальный и максимальный размеры земельного участка ($P_{мин}$ и $P_{макс}$), м ² | $P_{мин} = —$ $P_{макс} = —$ |
| 7. | Вид (виды) разрешенного использования | для ведения личного подсобного хозяйства |
| 7.1. | Дополнительные сведения об использовании земельного участка | — |
| 8. | Кадастровый или иной государственный учетный номер (инвентарный) здания, сооружения, объекта незавершенного строительства, расположенного на земельном участке | 59:13:0060169:610 |
| 9. | Сведения о земельных участках (землях общего пользования, территории общего пользования), посредством которых обеспечивается доступ | Земли общего пользования |
| 10. | Иные сведения | — |
| 4. Пояснения к сведениям об уточняемом земельном участке с кадастровым номером | | 59:13:0060169:167 : |
| 1. | | — |

1. Сведения о характерных точках границ уточняемого земельного участка с кадастровым номером 59:13:0060169:169 :
 Система координат МСК-59, зона 2 Зона № 2

| Обозначение характерных точек границ | Координаты, м | | | | Метод определения координат | Формулы, примененные для расчета средней квадратической погрешности определения координат характерных точек границ (Mt), с подставленными в такие формулы значениями и итоговые (вычисленные) значения Mt, м | Описание закрепления точки |
|--------------------------------------|--|--------------|--|--------------|---|--|----------------------------|
| | содержатся в Едином государственном реестре недвижимости | | определены в результате выполнения комплексных кадастровых работ | | | | |
| | X | Y | X | Y | | | |
| 1 | 2 | 3 | 4 | 5 | 6 | 7 | 8 |
| 400 | 399 632,78 | 2 189 616,19 | 399 632,78 | 2 189 616,19 | Метод спутниковых геодезических измерений (определений) | $\sqrt{(0,07^2 + 0,07^2)} = 0,10$ | — |
| 403 | 399 652,26 | 2 189 639,00 | 399 652,26 | 2 189 639,00 | | | |
| 402 | 399 614,27 | 2 189 671,35 | 399 614,27 | 2 189 671,35 | | | |
| 401 | 399 594,79 | 2 189 648,53 | 399 594,79 | 2 189 648,53 | | | |
| 400 | 399 632,78 | 2 189 616,19 | 399 632,78 | 2 189 616,19 | | | |

2. Сведения о частях границ уточняемого земельного участка с кадастровым номером 59:13:0060169:169 :

| Обозначение части границ | | Горизонтальное проложение (S), м | Описание прохождения части границ | Сведения о согласовании местоположения границ (согласовано/спорное) |
|--------------------------|-------|----------------------------------|-----------------------------------|---|
| от т. | до т. | | | |
| 1 | 2 | 3 | 4 | 5 |
| 400 | 403 | 30,00 | — | согласовано |
| 403 | 402 | 49,90 | | |
| 402 | 401 | 30,00 | | |
| 401 | 400 | 49,89 | | |

3. Сведения о характеристиках уточняемого земельного участка с кадастровым номером 59:13:0060169:169 :

| № п/п | Наименование характеристики земельного участка | Значение характеристики |
|-------|--|-------------------------|
| 1 | 2 | 3 |
| | | |

| 1 | 2 | 3 |
|---|--|---|
| 1. | Адрес земельного участка | 618150, Российская Федерация, Пермский край, Бардымский р-н, Барда с, Зеленая ул, вл 18 |
| 1.1. | Сведения о местоположении земельного участка (при отсутствии адреса) в структурированном в соответствии с федеральной информационной адресной системой виде | — |
| 1.2. | Дополнительные сведения о местоположении земельного участка | — |
| 2. | Площадь земельного участка ± величина погрешности определения (вычисления) площади ($P \pm \Delta P$), м ² | 1 497 ± 14,00 |
| 3. | Формула, примененная для вычисления предельной погрешности определения площади земельного участка, с подставленными значениями и итоговые (вычисленные) значения | $3,5*0,10*\sqrt{(1\ 497,00)} = 14$ |
| 4. | Площадь земельного участка согласно сведениям Единого государственного реестра недвижимости (Ркад), м ² | 1 500,00 |
| 5. | Оценка расхождения Р и Ркад ($P - P_{кад}$), м ² | 3 |
| 6. | Предельный минимальный и максимальный размеры земельного участка ($P_{мин}$ и $P_{макс}$), м ² | $P_{мин} = —$ $P_{макс} = —$ |
| 7. | Вид (виды) разрешенного использования | для индивидуального жилищного строительства |
| 7.1. | Дополнительные сведения об использовании земельного участка | — |
| 8. | Кадастровый или иной государственный учетный номер (инвентарный) здания, сооружения, объекта незавершенного строительства, расположенного на земельном участке | 59:13:0060169:677 |
| 9. | Сведения о земельных участках (землях общего пользования, территории общего пользования), посредством которых обеспечивается доступ | Земли общего пользования |
| 10. | Иные сведения | — |
| 4. Пояснения к сведениям об уточняемом земельном участке с кадастровым номером | | 59:13:0060169:169 : |
| 1. | | — |

1. Сведения о характерных точках границ уточняемого земельного участка с кадастровым номером 59:13:0060169:170 :
 Система координат МСК-59, зона 2 Зона № 2

| Обозначение характерных точек границ | Координаты, м | | | | Метод определения координат | Формулы, примененные для расчета средней квадратической погрешности определения координат характерных точек границ (Mt), с подставленными в такие формулы значениями и итоговые (вычисленные) значения Mt, м | Описание закрепления точки |
|--------------------------------------|--|--------------|--|--------------|---|--|----------------------------|
| | содержатся в Едином государственном реестре недвижимости | | определены в результате выполнения комплексных кадастровых работ | | | | |
| | X | Y | X | Y | | | |
| 1 | 2 | 3 | 4 | 5 | 6 | 7 | 8 |
| 408 | 399 689,91 | 2 189 683,13 | 399 689,91 | 2 189 683,13 | Метод спутниковых геодезических измерений (определений) | $\sqrt{(0,07^2 + 0,07^2)} = 0,10$ | — |
| 411 | 399 651,91 | 2 189 715,47 | 399 651,91 | 2 189 715,47 | | | |
| 410 | 399 632,36 | 2 189 692,71 | 399 632,36 | 2 189 692,71 | | | |
| 409 | 399 670,36 | 2 189 660,37 | 399 670,36 | 2 189 660,37 | | | |
| 408 | 399 689,91 | 2 189 683,13 | 399 689,91 | 2 189 683,13 | | | |

2. Сведения о частях границ уточняемого земельного участка с кадастровым номером 59:13:0060169:170 :

| Обозначение части границ | | Горизонтальное проложение (S), м | Описание прохождения части границ | Сведения о согласовании местоположения границ (согласовано/спорное) |
|--------------------------|-------|----------------------------------|-----------------------------------|---|
| от т. | до т. | | | |
| 1 | 2 | 3 | 4 | 5 |
| 408 | 411 | 49,90 | — | согласовано |
| 411 | 410 | 30,00 | | |
| 410 | 409 | 49,90 | | |
| 409 | 408 | 30,00 | | |

3. Сведения о характеристиках уточняемого земельного участка с кадастровым номером 59:13:0060169:170 :

| № п/п | Наименование характеристики земельного участка | Значение характеристики |
|-------|--|-------------------------|
| 1 | 2 | 3 |
| 1 | 2 | 3 |

| 1 | 2 | 3 |
|---|--|---|
| 1. | Адрес земельного участка | 618150, Российская Федерация, Пермский край, Бардымский р-н, Барда с, Зеленая ул, вл 20 |
| 1.1. | Сведения о местоположении земельного участка (при отсутствии адреса) в структурированном в соответствии с федеральной информационной адресной системой виде | — |
| 1.2. | Дополнительные сведения о местоположении земельного участка | — |
| 2. | Площадь земельного участка ± величина погрешности определения (вычисления) площади ($P \pm \Delta P$), м ² | 1 497 ± 14,00 |
| 3. | Формула, примененная для вычисления предельной погрешности определения площади земельного участка, с подставленными значениями и итоговые (вычисленные) значения | $3,5*0,10*\sqrt{(1\ 497,00)} = 14$ |
| 4. | Площадь земельного участка согласно сведениям Единого государственного реестра недвижимости (Ркад), м ² | 1 500,00 |
| 5. | Оценка расхождения Р и Ркад ($P - P_{кад}$), м ² | 3 |
| 6. | Предельный минимальный и максимальный размеры земельного участка ($P_{мин}$ и $P_{макс}$), м ² | $P_{мин} = —$ $P_{макс} = —$ |
| 7. | Вид (виды) разрешенного использования | для индивидуального жилищного строительства |
| 7.1. | Дополнительные сведения об использовании земельного участка | — |
| 8. | Кадастровый или иной государственный учетный номер (инвентарный) здания, сооружения, объекта незавершенного строительства, расположенного на земельном участке | 59:13:0060169:467 |
| 9. | Сведения о земельных участках (землях общего пользования, территории общего пользования), посредством которых обеспечивается доступ | Земли общего пользования |
| 10. | Иные сведения | — |
| 4. Пояснения к сведениям об уточняемом земельном участке с кадастровым номером | | 59:13:0060169:170 : |
| 1. | | — |

1. Сведения о характерных точках границ уточняемого земельного участка с кадастровым номером 59:13:0060169:171 :
 Система координат МСК-59, зона 2 Зона № 2

| Обозначение характерных точек границ | Координаты, м | | | | Метод определения координат | Формулы, примененные для расчета средней квадратической погрешности определения координат характерных точек границ (Mt), с подставленными в такие формулы значениями и итоговые (вычисленные) значения Mt, м | Описание закрепления точки |
|--------------------------------------|--|--------------|--|--------------|---|--|----------------------------|
| | содержатся в Едином государственном реестре недвижимости | | определены в результате выполнения комплексных кадастровых работ | | | | |
| | X | Y | X | Y | | | |
| 1 | 2 | 3 | 4 | 5 | 6 | 7 | 8 |
| 412 | 399 709,34 | 2 189 705,98 | 399 709,34 | 2 189 705,98 | Метод спутниковых геодезических измерений (определений) | $\sqrt{(0,07^2 + 0,07^2)} = 0,10$ | — |
| 413 | 399 671,35 | 2 189 738,32 | 399 671,35 | 2 189 738,32 | | | |
| 411 | 399 651,91 | 2 189 715,47 | 399 651,91 | 2 189 715,47 | | | |
| 408 | 399 689,91 | 2 189 683,13 | 399 689,91 | 2 189 683,13 | | | |
| 412 | 399 709,34 | 2 189 705,98 | 399 709,34 | 2 189 705,98 | | | |

2. Сведения о частях границ уточняемого земельного участка с кадастровым номером 59:13:0060169:171 :

| Обозначение части границ | | Горизонтальное проложение (S), м | Описание прохождения части границ | Сведения о согласовании местоположения границ (согласовано/спорное) |
|--------------------------|-------|----------------------------------|-----------------------------------|---|
| от т. | до т. | | | |
| 1 | 2 | 3 | 4 | 5 |
| 412 | 413 | 49,89 | — | согласовано |
| 413 | 411 | 30,00 | | |
| 411 | 408 | 49,90 | | |
| 408 | 412 | 29,99 | | |

3. Сведения о характеристиках уточняемого земельного участка с кадастровым номером 59:13:0060169:171 :

| № п/п | Наименование характеристики земельного участка | Значение характеристики |
|-------|--|-------------------------|
| 1 | 2 | 3 |
| | | |

| 1 | 2 | 3 |
|---|--|---|
| 1. | Адрес земельного участка | 618150, Российская Федерация, Пермский край, Бардымский р-н, Барда с, Зеленая ул, вл 22 |
| 1.1. | Сведения о местоположении земельного участка (при отсутствии адреса) в структурированном в соответствии с федеральной информационной адресной системой виде | — |
| 1.2. | Дополнительные сведения о местоположении земельного участка | — |
| 2. | Площадь земельного участка ± величина погрешности определения (вычисления) площади ($P \pm \Delta P$), м ² | 1 497 ± 14,00 |
| 3. | Формула, примененная для вычисления предельной погрешности определения площади земельного участка, с подставленными значениями и итоговые (вычисленные) значения | $3,5*0,10*\sqrt{(1\ 497,00)} = 14$ |
| 4. | Площадь земельного участка согласно сведениям Единого государственного реестра недвижимости (Ркад), м ² | 1 500,00 |
| 5. | Оценка расхождения Р и Ркад ($P - P_{кад}$), м ² | 3 |
| 6. | Предельный минимальный и максимальный размеры земельного участка ($P_{мин}$ и $P_{макс}$), м ² | $P_{мин} = —$ $P_{макс} = —$ |
| 7. | Вид (виды) разрешенного использования | для индивидуального жилищного строительства |
| 7.1. | Дополнительные сведения об использовании земельного участка | — |
| 8. | Кадастровый или иной государственный учетный номер (инвентарный) здания, сооружения, объекта незавершенного строительства, расположенного на земельном участке | 59:13:0060169:480 |
| 9. | Сведения о земельных участках (землях общего пользования, территории общего пользования), посредством которых обеспечивается доступ | Земли общего пользования |
| 10. | Иные сведения | — |
| 4. Пояснения к сведениям об уточняемом земельном участке с кадастровым номером | | 59:13:0060169:171 : |
| 1. | | — |

1. Сведения о характерных точках границ уточняемого земельного участка с кадастровым номером 59:13:0060169:172 :
 Система координат МСК-59, зона 2 Зона № 2

| Обозначение характерных точек границ | Координаты, м | | | | Метод определения координат | Формулы, примененные для расчета средней квадратической погрешности определения координат характерных точек границ (Mt), с подставленными в такие формулы значениями и итоговые (вычисленные) значения Mt, м | Описание закрепления точки |
|--------------------------------------|--|--------------|--|--------------|---|--|----------------------------|
| | содержатся в Едином государственном реестре недвижимости | | определены в результате выполнения комплексных кадастровых работ | | | | |
| | X | Y | X | Y | | | |
| 1 | 2 | 3 | 4 | 5 | 6 | 7 | 8 |
| 414 | 399 690,79 | 2 189 761,17 | 399 690,79 | 2 189 761,17 | Метод спутниковых геодезических измерений (определений) | $\sqrt{(0,07^2 + 0,07^2)} = 0,10$ | — |
| 415 | 399 728,78 | 2 189 728,83 | 399 728,78 | 2 189 728,83 | | | |
| 416 | 399 748,23 | 2 189 751,67 | 399 748,23 | 2 189 751,67 | | | |
| 417 | 399 710,23 | 2 189 784,02 | 399 710,23 | 2 189 784,02 | | | |
| 414 | 399 690,79 | 2 189 761,17 | 399 690,79 | 2 189 761,17 | | | |

2. Сведения о частях границ уточняемого земельного участка с кадастровым номером 59:13:0060169:172 :

| Обозначение части границ | | Горизонтальное проложение (S), м | Описание прохождения части границ | Сведения о согласовании местоположения границ (согласовано/спорное) |
|--------------------------|-------|----------------------------------|-----------------------------------|---|
| от т. | до т. | | | |
| 1 | 2 | 3 | 4 | 5 |
| 414 | 415 | 49,89 | — | согласовано |
| 415 | 416 | 30,00 | | |
| 416 | 417 | 49,91 | | |
| 417 | 414 | 30,00 | | |

3. Сведения о характеристиках уточняемого земельного участка с кадастровым номером 59:13:0060169:172 :

| № п/п | Наименование характеристики земельного участка | Значение характеристики |
|-------|--|-------------------------|
| 1 | 2 | 3 |
| | | |

| 1 | 2 | 3 |
|---|--|---|
| 1. | Адрес земельного участка | 618150, Российская Федерация, Пермский край, Бардымский р-н, Барда с, Зеленая ул, вл 26 |
| 1.1. | Сведения о местоположении земельного участка (при отсутствии адреса) в структурированном в соответствии с федеральной информационной адресной системой виде | — |
| 1.2. | Дополнительные сведения о местоположении земельного участка | — |
| 2. | Площадь земельного участка ± величина погрешности определения (вычисления) площади ($P \pm \Delta P$), м ² | 1 497 ± 14,00 |
| 3. | Формула, примененная для вычисления предельной погрешности определения площади земельного участка, с подставленными значениями и итоговые (вычисленные) значения | $3,5 * 0,10 * \sqrt{(1\ 497,00)} = 14$ |
| 4. | Площадь земельного участка согласно сведениям Единого государственного реестра недвижимости (Ркад), м ² | 1 500,00 |
| 5. | Оценка расхождения Р и Ркад ($P - P_{кад}$), м ² | 3 |
| 6. | Предельный минимальный и максимальный размеры земельного участка ($P_{мин}$ и $P_{макс}$), м ² | $P_{мин} = —$ $P_{макс} = —$ |
| 7. | Вид (виды) разрешенного использования | Личное подсобное хозяйство |
| 7.1. | Дополнительные сведения об использовании земельного участка | — |
| 8. | Кадастровый или иной государственный учетный номер (инвентарный) здания, сооружения, объекта незавершенного строительства, расположенного на земельном участке | 59:13:0060169:685 |
| 9. | Сведения о земельных участках (землях общего пользования, территории общего пользования), посредством которых обеспечивается доступ | Земли общего пользования |
| 10. | Иные сведения | — |
| 4. Пояснения к сведениям об уточняемом земельном участке с кадастровым номером | | 59:13:0060169:172 : |
| 1. | | — |

1. Сведения о характерных точках границ уточняемого земельного участка с кадастровым номером 59:13:0060169:174 :
 Система координат МСК-59, зона 2 Зона № 2

| Обозначение характерных точек границ | Координаты, м | | | | Метод определения координат | Формулы, примененные для расчета средней квадратической погрешности определения координат характерных точек границ (Mt), с подставленными в такие формулы значениями и итоговые (вычисленные) значения Mt, м | Описание закрепления точки |
|--------------------------------------|--|--------------|--|--------------|---|--|----------------------------|
| | содержатся в Едином государственном реестре недвижимости | | определены в результате выполнения комплексных кадастровых работ | | | | |
| | X | Y | X | Y | | | |
| 1 | 2 | 3 | 4 | 5 | 6 | 7 | 8 |
| 416 | 399 748,23 | 2 189 751,67 | 399 748,23 | 2 189 751,67 | Метод спутниковых геодезических измерений (определений) | $\sqrt{(0,07^2 + 0,07^2)} = 0,10$ | — |
| 419 | 399 767,65 | 2 189 774,51 | 399 767,65 | 2 189 774,51 | | | |
| 418 | 399 729,66 | 2 189 806,86 | 399 729,66 | 2 189 806,86 | | | |
| 417 | 399 710,23 | 2 189 784,02 | 399 710,23 | 2 189 784,02 | | | |
| 416 | 399 748,23 | 2 189 751,67 | 399 748,23 | 2 189 751,67 | | | |

2. Сведения о частях границ уточняемого земельного участка с кадастровым номером 59:13:0060169:174 :

| Обозначение части границ | | Горизонтальное проложение (S), м | Описание прохождения части границ | Сведения о согласовании местоположения границ (согласовано/спорное) |
|--------------------------|-------|----------------------------------|-----------------------------------|---|
| от т. | до т. | | | |
| 1 | 2 | 3 | 4 | 5 |
| 416 | 419 | 29,98 | — | согласовано |
| 419 | 418 | 49,90 | | |
| 418 | 417 | 29,99 | | |
| 417 | 416 | 49,91 | | |

3. Сведения о характеристиках уточняемого земельного участка с кадастровым номером 59:13:0060169:174 :

| № п/п | Наименование характеристики земельного участка | Значение характеристики |
|-------|--|-------------------------|
| 1 | 2 | 3 |
| | | |

| 1 | 2 | 3 |
|---|--|---|
| 1. | Адрес земельного участка | 618150, Российская Федерация, Пермский край, Бардымский р-н, Барда с, Зеленая ул, вл 28 |
| 1.1. | Сведения о местоположении земельного участка (при отсутствии адреса) в структурированном в соответствии с федеральной информационной адресной системой виде | — |
| 1.2. | Дополнительные сведения о местоположении земельного участка | — |
| 2. | Площадь земельного участка \pm величина погрешности определения (вычисления) площади ($P \pm \Delta P$), м ² | 1 496 \pm 14,00 |
| 3. | Формула, примененная для вычисления предельной погрешности определения площади земельного участка, с подставленными значениями и итоговые (вычисленные) значения | $3,5*0,10*\sqrt{(1\ 496,00)} = 14$ |
| 4. | Площадь земельного участка согласно сведениям Единого государственного реестра недвижимости (Ркад), м ² | 1 500,00 |
| 5. | Оценка расхождения P и Ркад ($P - P_{кад}$), м ² | 4 |
| 6. | Предельный минимальный и максимальный размеры земельного участка ($P_{мин}$ и $P_{макс}$), м ² | $P_{мин} = —$ $P_{макс} = —$ |
| 7. | Вид (виды) разрешенного использования | для ведения личного подсобного хозяйства |
| 7.1. | Дополнительные сведения об использовании земельного участка | — |
| 8. | Кадастровый или иной государственный учетный номер (инвентарный) здания, сооружения, объекта незавершенного строительства, расположенного на земельном участке | 59:13:0060169:660 |
| 9. | Сведения о земельных участках (землях общего пользования, территории общего пользования), посредством которых обеспечивается доступ | Земли общего пользования |
| 10. | Иные сведения | — |
| 4. Пояснения к сведениям об уточняемом земельном участке с кадастровым номером | | 59:13:0060169:174 : |
| 1. | | — |

1. Сведения о характерных точках границ уточняемого земельного участка с кадастровым номером 59:13:0060169:175 :
 Система координат МСК-59, зона 2 Зона № 2

| Обозначение характерных точек границ | Координаты, м | | | | Метод определения координат | Формулы, примененные для расчета средней квадратической погрешности определения координат характерных точек границ (Mt), с подставленными в такие формулы значениями и итоговые (вычисленные) значения Mt, м | Описание закрепления точки |
|--------------------------------------|--|--------------|--|--------------|---|--|----------------------------|
| | содержатся в Едином государственном реестре недвижимости | | определены в результате выполнения комплексных кадастровых работ | | | | |
| | X | Y | X | Y | | | |
| 1 | 2 | 3 | 4 | 5 | 6 | 7 | 8 |
| 420 | 399 827,15 | 2 189 723,92 | 399 827,15 | 2 189 723,92 | Метод спутниковых геодезических измерений (определений) | $\sqrt{(0,07^2 + 0,07^2)} = 0,10$ | — |
| 423 | 399 789,06 | 2 189 756,32 | 399 789,06 | 2 189 756,32 | | | |
| 422 | 399 769,65 | 2 189 733,48 | 399 769,65 | 2 189 733,48 | | | |
| 421 | 399 807,72 | 2 189 701,08 | 399 807,72 | 2 189 701,08 | | | |
| 420 | 399 827,15 | 2 189 723,92 | 399 827,15 | 2 189 723,92 | | | |

2. Сведения о частях границ уточняемого земельного участка с кадастровым номером 59:13:0060169:175 :

| Обозначение части границ | | Горизонтальное проложение (S), м | Описание прохождения части границ | Сведения о согласовании местоположения границ (согласовано/спорное) |
|--------------------------|-------|----------------------------------|-----------------------------------|---|
| от т. | до т. | | | |
| 1 | 2 | 3 | 4 | 5 |
| 420 | 423 | 50,01 | — | согласовано |
| 423 | 422 | 29,97 | | |
| 422 | 421 | 49,99 | | |
| 421 | 420 | 29,99 | | |

3. Сведения о характеристиках уточняемого земельного участка с кадастровым номером 59:13:0060169:175 :

| № п/п | Наименование характеристики земельного участка | Значение характеристики |
|-------|--|-------------------------|
| 1 | 2 | 3 |
| | | |

| 1 | 2 | 3 |
|---|--|---|
| 1. | Адрес земельного участка | 618150, Российская Федерация, Пермский край, Бардымский р-н, Барда с, Зеленая ул, вл 27 |
| 1.1. | Сведения о местоположении земельного участка (при отсутствии адреса) в структурированном в соответствии с федеральной информационной адресной системой виде | — |
| 1.2. | Дополнительные сведения о местоположении земельного участка | — |
| 2. | Площадь земельного участка ± величина погрешности определения (вычисления) площади ($P \pm \Delta P$), м ² | 1 499 ± 14,00 |
| 3. | Формула, примененная для вычисления предельной погрешности определения площади земельного участка, с подставленными значениями и итоговые (вычисленные) значения | $3,5*0,10*\sqrt{(1\ 499,00)} = 14$ |
| 4. | Площадь земельного участка согласно сведениям Единого государственного реестра недвижимости (Ркад), м ² | 1 500,00 |
| 5. | Оценка расхождения Р и Ркад ($P - P_{кад}$), м ² | 1 |
| 6. | Предельный минимальный и максимальный размеры земельного участка ($P_{мин}$ и $P_{макс}$), м ² | $P_{мин} = —$ $P_{макс} = —$ |
| 7. | Вид (виды) разрешенного использования | для индивидуального жилищного строительства |
| 7.1. | Дополнительные сведения об использовании земельного участка | — |
| 8. | Кадастровый или иной государственный учетный номер (инвентарный) здания, сооружения, объекта незавершенного строительства, расположенного на земельном участке | 59:13:0060169:798 |
| 9. | Сведения о земельных участках (землях общего пользования, территории общего пользования), посредством которых обеспечивается доступ | Земли общего пользования |
| 10. | Иные сведения | — |
| 4. Пояснения к сведениям об уточняемом земельном участке с кадастровым номером | | 59:13:0060169:175 : |
| 1. | | — |

1. Сведения о характерных точках границ уточняемого земельного участка с кадастровым номером 59:13:0060169:176 :
 Система координат МСК-59, зона 2 Зона № 2

| Обозначение характерных точек границ | Координаты, м | | | | Метод определения координат | Формулы, примененные для расчета средней квадратической погрешности определения координат характерных точек границ (Mt), с подставленными в такие формулы значениями и итоговые (вычисленные) значения Mt, м | Описание закрепления точки |
|--------------------------------------|--|--------------|--|--------------|---|--|----------------------------|
| | содержатся в Едином государственном реестре недвижимости | | определены в результате выполнения комплексных кадастровых работ | | | | |
| | X | Y | X | Y | | | |
| 1 | 2 | 3 | 4 | 5 | 6 | 7 | 8 |
| 177 | 399 858,25 | 2 190 086,09 | 399 858,25 | 2 190 086,09 | Метод спутниковых геодезических измерений (определений) | $\sqrt{(0,07^2 + 0,07^2)} = 0,10$ | — |
| 180 | 399 820,25 | 2 190 118,43 | 399 820,25 | 2 190 118,43 | | | |
| 425 | 399 800,72 | 2 190 095,64 | 399 800,72 | 2 190 095,64 | | | |
| 424 | 399 838,80 | 2 190 063,24 | 399 838,80 | 2 190 063,24 | | | |
| 177 | 399 858,25 | 2 190 086,09 | 399 858,25 | 2 190 086,09 | | | |

2. Сведения о частях границ уточняемого земельного участка с кадастровым номером 59:13:0060169:176 :

| Обозначение части границ | | Горизонтальное проложение (S), м | Описание прохождения части границ | Сведения о согласовании местоположения границ (согласовано/спорное) |
|--------------------------|-------|----------------------------------|-----------------------------------|---|
| от т. | до т. | | | |
| 1 | 2 | 3 | 4 | 5 |
| 177 | 180 | 49,90 | — | согласовано |
| 180 | 425 | 30,01 | | |
| 425 | 424 | 50,00 | | |
| 424 | 177 | 30,01 | | |

3. Сведения о характеристиках уточняемого земельного участка с кадастровым номером 59:13:0060169:176 :

| № п/п | Наименование характеристики земельного участка | Значение характеристики |
|-------|--|-------------------------|
| 1 | 2 | 3 |
| 1 | 2 | 3 |

| 1 | 2 | 3 |
|---|--|---|
| 1. | Адрес земельного участка | 618150, Российская Федерация, Пермский край, Бардымский р-н, Барда с, Есенина ул, вл 34 |
| 1.1. | Сведения о местоположении земельного участка (при отсутствии адреса) в структурированном в соответствии с федеральной информационной адресной системой виде | — |
| 1.2. | Дополнительные сведения о местоположении земельного участка | — |
| 2. | Площадь земельного участка \pm величина погрешности определения (вычисления) площади ($P \pm \Delta P$), м ² | 1 499 \pm 14,00 |
| 3. | Формула, примененная для вычисления предельной погрешности определения площади земельного участка, с подставленными значениями и итоговые (вычисленные) значения | $3,5 * 0,10 * \sqrt{(1\ 499,00)} = 14$ |
| 4. | Площадь земельного участка согласно сведениям Единого государственного реестра недвижимости (Ркад), м ² | 1 500,00 |
| 5. | Оценка расхождения Р и Ркад ($P - P_{кад}$), м ² | 1 |
| 6. | Предельный минимальный и максимальный размеры земельного участка ($P_{мин}$ и $P_{макс}$), м ² | $P_{мин} = \text{—}$ $P_{макс} = \text{—}$ |
| 7. | Вид (виды) разрешенного использования | для индивидуального жилищного строительства |
| 7.1. | Дополнительные сведения об использовании земельного участка | — |
| 8. | Кадастровый или иной государственный учетный номер (инвентарный) здания, сооружения, объекта незавершенного строительства, расположенного на земельном участке | — |
| 9. | Сведения о земельных участках (землях общего пользования, территории общего пользования), посредством которых обеспечивается доступ | Земли общего пользования |
| 10. | Иные сведения | — |
| 4. Пояснения к сведениям об уточняемом земельном участке с кадастровым номером | | 59:13:0060169:176 : |
| 1. | — | — |

1. Сведения о характерных точках границ уточняемого земельного участка с кадастровым номером 59:13:0060169:178 :
 Система координат МСК-59, зона 2 Зона № 2

| Обозначение характерных точек границ | Координаты, м | | | | Метод определения координат | Формулы, примененные для расчета средней квадратической погрешности определения координат характерных точек границ (Mt), с подставленными в такие формулы значениями и итоговые (вычисленные) значения Mt, м | Описание закрепления точки |
|--------------------------------------|--|--------------|--|--------------|---|--|----------------------------|
| | содержатся в Едином государственном реестре недвижимости | | определены в результате выполнения комплексных кадастровых работ | | | | |
| | X | Y | X | Y | | | |
| 1 | 2 | 3 | 4 | 5 | 6 | 7 | 8 |
| 430 | 399 903,62 | 2 189 813,81 | 399 903,62 | 2 189 813,81 | Метод спутниковых геодезических измерений (определений) | $\sqrt{(0,07^2 + 0,07^2)} = 0,10$ | — |
| 433 | 399 865,59 | 2 189 846,18 | 399 865,59 | 2 189 846,18 | | | |
| 432 | 399 846,12 | 2 189 823,36 | 399 846,12 | 2 189 823,36 | | | |
| 431 | 399 884,18 | 2 189 790,96 | 399 884,18 | 2 189 790,96 | | | |
| 430 | 399 903,62 | 2 189 813,81 | 399 903,62 | 2 189 813,81 | | | |

2. Сведения о частях границ уточняемого земельного участка с кадастровым номером 59:13:0060169:178 :

| Обозначение части границ | | Горизонтальное проложение (S), м | Описание прохождения части границ | Сведения о согласовании местоположения границ (согласовано/спорное) |
|--------------------------|-------|----------------------------------|-----------------------------------|---|
| от т. | до т. | | | |
| 1 | 2 | 3 | 4 | 5 |
| 430 | 433 | 49,94 | — | согласовано |
| 433 | 432 | 30,00 | | |
| 432 | 431 | 49,98 | | |
| 431 | 430 | 30,00 | | |

3. Сведения о характеристиках уточняемого земельного участка с кадастровым номером 59:13:0060169:178 :

| № п/п | Наименование характеристики земельного участка | Значение характеристики |
|-------|--|-------------------------|
| 1 | 2 | 3 |
| | | |

| 1 | 2 | 3 |
|---|--|---|
| 1. | Адрес земельного участка | 618150, Российская Федерация, Пермский край, Бардымский р-н, Барда с, Зеленая ул, вл 33 |
| 1.1. | Сведения о местоположении земельного участка (при отсутствии адреса) в структурированном в соответствии с федеральной информационной адресной системой виде | — |
| 1.2. | Дополнительные сведения о местоположении земельного участка | — |
| 2. | Площадь земельного участка ± величина погрешности определения (вычисления) площади ($P \pm \Delta P$), м ² | 1 499 ± 14,00 |
| 3. | Формула, примененная для вычисления предельной погрешности определения площади земельного участка, с подставленными значениями и итоговые (вычисленные) значения | $3,5*0,10*\sqrt{(1\ 499,00)} = 14$ |
| 4. | Площадь земельного участка согласно сведениям Единого государственного реестра недвижимости (Ркад), м ² | 1 500,00 |
| 5. | Оценка расхождения Р и Ркад ($P - P_{кад}$), м ² | 1 |
| 6. | Предельный минимальный и максимальный размеры земельного участка ($P_{мин}$ и $P_{макс}$), м ² | $P_{мин} = —$ $P_{макс} = —$ |
| 7. | Вид (виды) разрешенного использования | для индивидуального жилищного строительства |
| 7.1. | Дополнительные сведения об использовании земельного участка | — |
| 8. | Кадастровый или иной государственный учетный номер (инвентарный) здания, сооружения, объекта незавершенного строительства, расположенного на земельном участке | — |
| 9. | Сведения о земельных участках (землях общего пользования, территории общего пользования), посредством которых обеспечивается доступ | Земли общего пользования |
| 10. | Иные сведения | — |
| 4. Пояснения к сведениям об уточняемом земельном участке с кадастровым номером | | 59:13:0060169:178 : |
| 1. | | — |

1. Сведения о характерных точках границ уточняемого земельного участка с кадастровым номером 59:13:0060169:179 :
 Система координат МСК-59, зона 2 Зона № 2

| Обозначение характерных точек границ | Координаты, м | | | | Метод определения координат | Формулы, примененные для расчета средней квадратической погрешности определения координат характерных точек границ (Mt), с подставленными в такие формулы значениями и итоговые (вычисленные) значения Mt, м | Описание закрепления точки |
|--------------------------------------|--|--------------|--|--------------|---|--|----------------------------|
| | содержатся в Едином государственном реестре недвижимости | | определены в результате выполнения комплексных кадастровых работ | | | | |
| | X | Y | X | Y | | | |
| 1 | 2 | 3 | 4 | 5 | 6 | 7 | 8 |
| 434 | 399 916,53 | 2 190 154,67 | 399 916,53 | 2 190 154,67 | Метод спутниковых геодезических измерений (определений) | $\sqrt{(0,07^2 + 0,07^2)} = 0,10$ | — |
| 435 | 399 878,53 | 2 190 187,01 | 399 878,53 | 2 190 187,01 | | | |
| 186 | 399 859,08 | 2 190 164,17 | 399 859,08 | 2 190 164,17 | | | |
| 185 | 399 897,08 | 2 190 131,82 | 399 897,08 | 2 190 131,82 | | | |
| 434 | 399 916,53 | 2 190 154,67 | 399 916,53 | 2 190 154,67 | | | |

2. Сведения о частях границ уточняемого земельного участка с кадастровым номером 59:13:0060169:179 :

| Обозначение части границ | | Горизонтальное проложение (S), м | Описание прохождения части границ | Сведения о согласовании местоположения границ (согласовано/спорное) |
|--------------------------|-------|----------------------------------|-----------------------------------|---|
| от т. | до т. | | | |
| 1 | 2 | 3 | 4 | 5 |
| 434 | 435 | 49,90 | — | согласовано |
| 435 | 186 | 30,00 | | |
| 186 | 185 | 49,91 | | |
| 185 | 434 | 30,01 | | |

3. Сведения о характеристиках уточняемого земельного участка с кадастровым номером 59:13:0060169:179 :

| № п/п | Наименование характеристики земельного участка | Значение характеристики |
|-------|--|-------------------------|
| 1 | 2 | 3 |
| | | |

| 1 | 2 | 3 |
|---|--|---|
| 1. | Адрес земельного участка | 618150, Российская Федерация, Пермский край, Бардымский р-н, Барда с, Есенина ул, вл 40 |
| 1.1. | Сведения о местоположении земельного участка (при отсутствии адреса) в структурированном в соответствии с федеральной информационной адресной системой виде | — |
| 1.2. | Дополнительные сведения о местоположении земельного участка | — |
| 2. | Площадь земельного участка ± величина погрешности определения (вычисления) площади ($P \pm \Delta P$), м ² | 1 497 ± 14,00 |
| 3. | Формула, примененная для вычисления предельной погрешности определения площади земельного участка, с подставленными значениями и итоговые (вычисленные) значения | $3,5*0,10*\sqrt{(1\ 497,00)} = 14$ |
| 4. | Площадь земельного участка согласно сведениям Единого государственного реестра недвижимости (Ркад), м ² | 1 500,00 |
| 5. | Оценка расхождения Р и Ркад ($P - P_{кад}$), м ² | 3 |
| 6. | Предельный минимальный и максимальный размеры земельного участка (Рмин и Рмакс), м ² | Рмин = — Рмакс = — |
| 7. | Вид (виды) разрешенного использования | для индивидуального жилищного строительства |
| 7.1. | Дополнительные сведения об использовании земельного участка | — |
| 8. | Кадастровый или иной государственный учетный номер (инвентарный) здания, сооружения, объекта незавершенного строительства, расположенного на земельном участке | 59:13:0060169:1014 |
| 9. | Сведения о земельных участках (землях общего пользования, территории общего пользования), посредством которых обеспечивается доступ | Земли общего пользования |
| 10. | Иные сведения | — |
| 4. Пояснения к сведениям об уточняемом земельном участке с кадастровым номером | | 59:13:0060169:179 : |
| 1. | — | — |

1. Сведения о характерных точках границ уточняемого земельного участка с кадастровым номером 59:13:0060169:180 :
 Система координат МСК-59, зона 2 Зона № 2

| Обозначение характерных точек границ | Координаты, м | | | | Метод определения координат | Формулы, примененные для расчета средней квадратической погрешности определения координат характерных точек границ (Mt), с подставленными в такие формулы значениями и итоговые (вычисленные) значения Mt, м | Описание закрепления точки |
|--------------------------------------|--|--------------|--|--------------|---|--|----------------------------|
| | содержатся в Едином государственном реестре недвижимости | | определены в результате выполнения комплексных кадастровых работ | | | | |
| | X | Y | X | Y | | | |
| 1 | 2 | 3 | 4 | 5 | 6 | 7 | 8 |
| 430 | 399 903,62 | 2 189 813,81 | 399 903,62 | 2 189 813,81 | Метод спутниковых геодезических измерений (определений) | $\sqrt{(0,07^2 + 0,07^2)} = 0,10$ | — |
| 439 | 399 923,06 | 2 189 836,66 | 399 923,06 | 2 189 836,66 | | | |
| 438 | 399 885,04 | 2 189 869,02 | 399 885,04 | 2 189 869,02 | | | |
| 433 | 399 865,59 | 2 189 846,18 | 399 865,59 | 2 189 846,18 | | | |
| 430 | 399 903,62 | 2 189 813,81 | 399 903,62 | 2 189 813,81 | | | |

2. Сведения о частях границ уточняемого земельного участка с кадастровым номером 59:13:0060169:180 :

| Обозначение части границ | | Горизонтальное проложение (S), м | Описание прохождения части границ | Сведения о согласовании местоположения границ (согласовано/спорное) |
|--------------------------|-------|----------------------------------|-----------------------------------|---|
| от т. | до т. | | | |
| 1 | 2 | 3 | 4 | 5 |
| 430 | 439 | 30,00 | — | согласовано |
| 439 | 438 | 49,93 | | |
| 438 | 433 | 30,00 | | |
| 433 | 430 | 49,94 | | |

3. Сведения о характеристиках уточняемого земельного участка с кадастровым номером 59:13:0060169:180 :

| № п/п | Наименование характеристики земельного участка | Значение характеристики |
|-------|--|-------------------------|
| 1 | 2 | 3 |
| | | |

| 1 | 2 | 3 |
|---|--|---|
| 1. | Адрес земельного участка | 618150, Российская Федерация, Пермский край, Бардымский р-н, Барда с, Зеленая ул, вл 35 |
| 1.1. | Сведения о местоположении земельного участка (при отсутствии адреса) в структурированном в соответствии с федеральной информационной адресной системой виде | — |
| 1.2. | Дополнительные сведения о местоположении земельного участка | — |
| 2. | Площадь земельного участка \pm величина погрешности определения (вычисления) площади ($P \pm \Delta P$), м ² | 1 498 \pm 14,00 |
| 3. | Формула, примененная для вычисления предельной погрешности определения площади земельного участка, с подставленными значениями и итоговые (вычисленные) значения | $3,5*0,10*\sqrt{(1\ 498,00)} = 14$ |
| 4. | Площадь земельного участка согласно сведениям Единого государственного реестра недвижимости (Ркад), м ² | 1 500,00 |
| 5. | Оценка расхождения Р и Ркад ($P - P_{кад}$), м ² | 2 |
| 6. | Предельный минимальный и максимальный размеры земельного участка ($P_{мин}$ и $P_{макс}$), м ² | $P_{мин} = \text{—}$ $P_{макс} = \text{—}$ |
| 7. | Вид (виды) разрешенного использования | Для ведения личного подсобного хозяйства |
| 7.1. | Дополнительные сведения об использовании земельного участка | — |
| 8. | Кадастровый или иной государственный учетный номер (инвентарный) здания, сооружения, объекта незавершенного строительства, расположенного на земельном участке | 59:13:0060169:675 |
| 9. | Сведения о земельных участках (землях общего пользования, территории общего пользования), посредством которых обеспечивается доступ | Земли общего пользования |
| 10. | Иные сведения | — |
| 4. Пояснения к сведениям об уточняемом земельном участке с кадастровым номером | | 59:13:0060169:180 : |
| 1. | | — |

1. Сведения о характерных точках границ уточняемого земельного участка с кадастровым номером 59:13:0060169:181 :
 Система координат МСК-59, зона 2 Зона № 2

| Обозначение характерных точек границ | Координаты, м | | | | Метод определения координат | Формулы, примененные для расчета средней квадратической погрешности определения координат характерных точек границ (Mt), с подставленными в такие формулы значениями и итоговые (вычисленные) значения Mt, м | Описание закрепления точки |
|--------------------------------------|--|--------------|--|--------------|---|--|----------------------------|
| | содержатся в Едином государственном реестре недвижимости | | определены в результате выполнения комплексных кадастровых работ | | | | |
| | X | Y | X | Y | | | |
| 1 | 2 | 3 | 4 | 5 | 6 | 7 | 8 |
| 440 | 399 961,94 | 2 189 882,36 | 399 961,94 | 2 189 882,36 | Метод спутниковых геодезических измерений (определений) | $\sqrt{(0,07^2 + 0,07^2)} = 0,10$ | — |
| 443 | 399 923,93 | 2 189 914,71 | 399 923,93 | 2 189 914,71 | | | |
| 442 | 399 904,49 | 2 189 891,87 | 399 904,49 | 2 189 891,87 | | | |
| 441 | 399 942,50 | 2 189 859,51 | 399 942,50 | 2 189 859,51 | | | |
| 440 | 399 961,94 | 2 189 882,36 | 399 961,94 | 2 189 882,36 | | | |

2. Сведения о частях границ уточняемого земельного участка с кадастровым номером 59:13:0060169:181 :

| Обозначение части границ | | Горизонтальное проложение (S), м | Описание прохождения части границ | Сведения о согласовании местоположения границ (согласовано/спорное) |
|--------------------------|-------|----------------------------------|-----------------------------------|---|
| от т. | до т. | | | |
| 1 | 2 | 3 | 4 | 5 |
| 440 | 443 | 49,91 | — | согласовано |
| 443 | 442 | 29,99 | | |
| 442 | 441 | 49,92 | | |
| 441 | 440 | 30,00 | | |

3. Сведения о характеристиках уточняемого земельного участка с кадастровым номером 59:13:0060169:181 :

| № п/п | Наименование характеристики земельного участка | Значение характеристики |
|-------|--|-------------------------|
| 1 | 2 | 3 |
| | | |

| 1 | 2 | 3 |
|---|--|---|
| 1. | Адрес земельного участка | 618150, Российская Федерация, Пермский край, Бардымский р-н, Барда с, Зеленая ул, вл 39 |
| 1.1. | Сведения о местоположении земельного участка (при отсутствии адреса) в структурированном в соответствии с федеральной информационной адресной системой виде | — |
| 1.2. | Дополнительные сведения о местоположении земельного участка | — |
| 2. | Площадь земельного участка ± величина погрешности определения (вычисления) площади ($P \pm \Delta P$), м ² | 1 497 ± 14,00 |
| 3. | Формула, примененная для вычисления предельной погрешности определения площади земельного участка, с подставленными значениями и итоговые (вычисленные) значения | $3,5*0,10*\sqrt{(1\ 497,00)} = 14$ |
| 4. | Площадь земельного участка согласно сведениям Единого государственного реестра недвижимости (Ркад), м ² | 1 500,00 |
| 5. | Оценка расхождения Р и Ркад ($P - P_{кад}$), м ² | 3 |
| 6. | Предельный минимальный и максимальный размеры земельного участка ($P_{мин}$ и $P_{макс}$), м ² | $P_{мин} = —$ $P_{макс} = —$ |
| 7. | Вид (виды) разрешенного использования | для индивидуального жилищного строительства |
| 7.1. | Дополнительные сведения об использовании земельного участка | — |
| 8. | Кадастровый или иной государственный учетный номер (инвентарный) здания, сооружения, объекта незавершенного строительства, расположенного на земельном участке | — |
| 9. | Сведения о земельных участках (землях общего пользования, территории общего пользования), посредством которых обеспечивается доступ | Земли общего пользования |
| 10. | Иные сведения | — |
| 4. Пояснения к сведениям об уточняемом земельном участке с кадастровым номером | | 59:13:0060169:181 : |
| 1. | — | — |

1. Сведения о характерных точках границ уточняемого земельного участка с кадастровым номером 59:13:0060169:182 :
 Система координат МСК-59, зона 2 Зона № 2

| Обозначение характерных точек границ | Координаты, м | | | | Метод определения координат | Формулы, примененные для расчета средней квадратической погрешности определения координат характерных точек границ (Mt), с подставленными в такие формулы значениями и итоговые (вычисленные) значения Mt, м | Описание закрепления точки |
|--------------------------------------|--|--------------|--|--------------|---|--|----------------------------|
| | содержатся в Едином государственном реестре недвижимости | | определены в результате выполнения комплексных кадастровых работ | | | | |
| | X | Y | X | Y | | | |
| 1 | 2 | 3 | 4 | 5 | 6 | 7 | 8 |
| 439 | 399 923,06 | 2 189 836,66 | 399 923,06 | 2 189 836,66 | Метод спутниковых геодезических измерений (определений) | $\sqrt{(0,07^2 + 0,07^2)} = 0,10$ | — |
| 441 | 399 942,50 | 2 189 859,51 | 399 942,50 | 2 189 859,51 | | | |
| 442 | 399 904,49 | 2 189 891,87 | 399 904,49 | 2 189 891,87 | | | |
| 438 | 399 885,04 | 2 189 869,02 | 399 885,04 | 2 189 869,02 | | | |
| 439 | 399 923,06 | 2 189 836,66 | 399 923,06 | 2 189 836,66 | | | |

2. Сведения о частях границ уточняемого земельного участка с кадастровым номером 59:13:0060169:182 :

| Обозначение части границ | | Горизонтальное проложение (S), м | Описание прохождения части границ | Сведения о согласовании местоположения границ (согласовано/спорное) |
|--------------------------|-------|----------------------------------|-----------------------------------|---|
| от т. | до т. | | | |
| 1 | 2 | 3 | 4 | 5 |
| 439 | 441 | 30,00 | — | согласовано |
| 441 | 442 | 49,92 | | |
| 442 | 438 | 30,01 | | |
| 438 | 439 | 49,93 | | |

3. Сведения о характеристиках уточняемого земельного участка с кадастровым номером 59:13:0060169:182 :

| № п/п | Наименование характеристики земельного участка | Значение характеристики |
|-------|--|-------------------------|
| 1 | 2 | 3 |
| | | |

| 1 | 2 | 3 |
|---|--|---|
| 1. | Адрес земельного участка | 618150, Российская Федерация, Пермский край, Бардымский р-н, Барда с, Зеленая ул, вл 37 |
| 1.1. | Сведения о местоположении земельного участка (при отсутствии адреса) в структурированном в соответствии с федеральной информационной адресной системой виде | — |
| 1.2. | Дополнительные сведения о местоположении земельного участка | — |
| 2. | Площадь земельного участка ± величина погрешности определения (вычисления) площади ($P \pm \Delta P$), м ² | 1 498 ± 14,00 |
| 3. | Формула, примененная для вычисления предельной погрешности определения площади земельного участка, с подставленными значениями и итоговые (вычисленные) значения | $3,5*0,10*\sqrt{(1\ 498,00)} = 14$ |
| 4. | Площадь земельного участка согласно сведениям Единого государственного реестра недвижимости (Ркад), м ² | 1 500,00 |
| 5. | Оценка расхождения Р и Ркад ($P - P_{кад}$), м ² | 2 |
| 6. | Предельный минимальный и максимальный размеры земельного участка ($P_{мин}$ и $P_{макс}$), м ² | $P_{мин} = —$ $P_{макс} = —$ |
| 7. | Вид (виды) разрешенного использования | Для ведения личного подсобного хозяйства |
| 7.1. | Дополнительные сведения об использовании земельного участка | — |
| 8. | Кадастровый или иной государственный учетный номер (инвентарный) здания, сооружения, объекта незавершенного строительства, расположенного на земельном участке | 59:13:0060169:509 |
| 9. | Сведения о земельных участках (землях общего пользования, территории общего пользования), посредством которых обеспечивается доступ | Земли общего пользования |
| 10. | Иные сведения | — |
| 4. Пояснения к сведениям об уточняемом земельном участке с кадастровым номером | | 59:13:0060169:182 : |
| 1. | | — |

1. Сведения о характерных точках границ уточняемого земельного участка с кадастровым номером 59:13:0060169:183 :
 Система координат МСК-59, зона 2 Зона № 2

| Обозначение характерных точек границ | Координаты, м | | | | Метод определения координат | Формулы, примененные для расчета средней квадратической погрешности определения координат характерных точек границ (Mt), с подставленными в такие формулы значениями и итоговые (вычисленные) значения Mt, м | Описание закрепления точки |
|--------------------------------------|--|--------------|--|--------------|---|--|----------------------------|
| | содержатся в Едином государственном реестре недвижимости | | определены в результате выполнения комплексных кадастровых работ | | | | |
| | X | Y | X | Y | | | |
| 1 | 2 | 3 | 4 | 5 | 6 | 7 | 8 |
| 357 | 400 328,14 | 2 190 390,16 | 400 328,14 | 2 190 390,16 | Метод спутниковых геодезических измерений (определений) | $\sqrt{(0,07^2 + 0,07^2)} = 0,10$ | — |
| 367 | 400 308,71 | 2 190 367,30 | 400 308,71 | 2 190 367,30 | | | |
| 364 | 400 347,10 | 2 190 334,98 | 400 347,10 | 2 190 334,98 | | | |
| 356 | 400 366,51 | 2 190 357,86 | 400 366,51 | 2 190 357,86 | | | |
| 357 | 400 328,14 | 2 190 390,16 | 400 328,14 | 2 190 390,16 | | | |

2. Сведения о частях границ уточняемого земельного участка с кадастровым номером 59:13:0060169:183 :

| Обозначение части границ | | Горизонтальное проложение (S), м | Описание прохождения части границ | Сведения о согласовании местоположения границ (согласовано/спорное) |
|--------------------------|-------|----------------------------------|-----------------------------------|---|
| от т. | до т. | | | |
| 1 | 2 | 3 | 4 | 5 |
| 357 | 367 | 30,00 | — | согласовано |
| 367 | 364 | 50,18 | | |
| 364 | 356 | 30,00 | | |
| 356 | 357 | 50,16 | | |

3. Сведения о характеристиках уточняемого земельного участка с кадастровым номером 59:13:0060169:183 :

| № п/п | Наименование характеристики земельного участка | Значение характеристики |
|-------|--|-------------------------|
| 1 | 2 | 3 |
| | | |

| 1 | 2 | 3 |
|---|--|---|
| 1. | Адрес земельного участка | 618150, Российская Федерация, Пермский край, Бардымский р-н, Барда с, Зеленая ул, вл 65 |
| 1.1. | Сведения о местоположении земельного участка (при отсутствии адреса) в структурированном в соответствии с федеральной информационной адресной системой виде | — |
| 1.2. | Дополнительные сведения о местоположении земельного участка | — |
| 2. | Площадь земельного участка ± величина погрешности определения (вычисления) площади ($P \pm \Delta P$), м ² | 1 505 ± 14,00 |
| 3. | Формула, примененная для вычисления предельной погрешности определения площади земельного участка, с подставленными значениями и итоговые (вычисленные) значения | $3,5*0,10*\sqrt{(1\ 505,00)} = 14$ |
| 4. | Площадь земельного участка согласно сведениям Единого государственного реестра недвижимости (Ркад), м ² | 1 500,00 |
| 5. | Оценка расхождения Р и Ркад ($P - P_{кад}$), м ² | 5 |
| 6. | Предельный минимальный и максимальный размеры земельного участка ($P_{мин}$ и $P_{макс}$), м ² | $P_{мин} = —$ $P_{макс} = —$ |
| 7. | Вид (виды) разрешенного использования | для индивидуального жилищного строительства |
| 7.1. | Дополнительные сведения об использовании земельного участка | — |
| 8. | Кадастровый или иной государственный учетный номер (инвентарный) здания, сооружения, объекта незавершенного строительства, расположенного на земельном участке | 59:13:0060169:680 |
| 9. | Сведения о земельных участках (землях общего пользования, территории общего пользования), посредством которых обеспечивается доступ | Земли общего пользования |
| 10. | Иные сведения | — |
| 4. Пояснения к сведениям об уточняемом земельном участке с кадастровым номером | | 59:13:0060169:183 : |
| 1. | | — |

1. Сведения о характерных точках границ уточняемого земельного участка с кадастровым номером 59:13:0060169:184 :
 Система координат МСК-59, зона 2 Зона № 2

| Обозначение характерных точек границ | Координаты, м | | | | Метод определения координат | Формулы, примененные для расчета средней квадратической погрешности определения координат характерных точек границ (Mt), с подставленными в такие формулы значениями и итоговые (вычисленные) значения Mt, м | Описание закрепления точки |
|--------------------------------------|--|--------------|--|--------------|---|--|----------------------------|
| | содержатся в Едином государственном реестре недвижимости | | определены в результате выполнения комплексных кадастровых работ | | | | |
| | X | Y | X | Y | | | |
| 1 | 2 | 3 | 4 | 5 | 6 | 7 | 8 |
| 354 | 400 251,84 | 2 190 300,08 | 400 251,84 | 2 190 300,08 | Метод спутниковых геодезических измерений (определений) | $\sqrt{(0,07^2 + 0,07^2)} = 0,10$ | — |
| 445 | 400 232,40 | 2 190 277,24 | 400 232,40 | 2 190 277,24 | | | |
| 444 | 400 270,41 | 2 190 244,88 | 400 270,41 | 2 190 244,88 | | | |
| 353 | 400 289,85 | 2 190 267,72 | 400 289,85 | 2 190 267,72 | | | |
| 354 | 400 251,84 | 2 190 300,08 | 400 251,84 | 2 190 300,08 | | | |

2. Сведения о частях границ уточняемого земельного участка с кадастровым номером 59:13:0060169:184 :

| Обозначение части границ | | Горизонтальное проложение (S), м | Описание прохождения части границ | Сведения о согласовании местоположения границ (согласовано/спорное) |
|--------------------------|-------|----------------------------------|-----------------------------------|---|
| от т. | до т. | | | |
| 1 | 2 | 3 | 4 | 5 |
| 354 | 445 | 29,99 | — | согласовано |
| 445 | 444 | 49,92 | | |
| 444 | 353 | 29,99 | | |
| 353 | 354 | 49,92 | | |

3. Сведения о характеристиках уточняемого земельного участка с кадастровым номером 59:13:0060169:184 :

| № п/п | Наименование характеристики земельного участка | Значение характеристики |
|-------|--|-------------------------|
| 1 | 2 | 3 |
| | | |

| 1 | 2 | 3 |
|---|--|---|
| 1. | Адрес земельного участка | 618150, Российская Федерация, Пермский край, Бардымский р-н, Барда с, Зеленая ул, вл 59 |
| 1.1. | Сведения о местоположении земельного участка (при отсутствии адреса) в структурированном в соответствии с федеральной информационной адресной системой виде | — |
| 1.2. | Дополнительные сведения о местоположении земельного участка | — |
| 2. | Площадь земельного участка ± величина погрешности определения (вычисления) площади ($P \pm \Delta P$), м ² | 1 497 ± 14,00 |
| 3. | Формула, примененная для вычисления предельной погрешности определения площади земельного участка, с подставленными значениями и итоговые (вычисленные) значения | $3,5*0,10*\sqrt{(1\ 497,00)} = 14$ |
| 4. | Площадь земельного участка согласно сведениям Единого государственного реестра недвижимости (Ркад), м ² | 1 500,00 |
| 5. | Оценка расхождения Р и Ркад ($P - P_{кад}$), м ² | 3 |
| 6. | Предельный минимальный и максимальный размеры земельного участка ($P_{мин}$ и $P_{макс}$), м ² | $P_{мин} = —$ $P_{макс} = —$ |
| 7. | Вид (виды) разрешенного использования | Личное подсобное хозяйство |
| 7.1. | Дополнительные сведения об использовании земельного участка | — |
| 8. | Кадастровый или иной государственный учетный номер (инвентарный) здания, сооружения, объекта незавершенного строительства, расположенного на земельном участке | 59:13:0060169:1192 |
| 9. | Сведения о земельных участках (землях общего пользования, территории общего пользования), посредством которых обеспечивается доступ | Земли общего пользования |
| 10. | Иные сведения | — |
| 4. Пояснения к сведениям об уточняемом земельном участке с кадастровым номером | | 59:13:0060169:184 : |
| 1. | | — |

1. Сведения о характерных точках границ уточняемого земельного участка с кадастровым номером 59:13:0060169:185 :
 Система координат МСК-59, зона 2 Зона № 2

| Обозначение характерных точек границ | Координаты, м | | | | Метод определения координат | Формулы, примененные для расчета средней квадратической погрешности определения координат характерных точек границ (Mt), с подставленными в такие формулы значениями и итоговые (вычисленные) значения Mt, м | Описание закрепления точки |
|--------------------------------------|--|--------------|--|--------------|---|--|----------------------------|
| | содержатся в Едином государственном реестре недвижимости | | определены в результате выполнения комплексных кадастровых работ | | | | |
| | X | Y | X | Y | | | |
| 1 | 2 | 3 | 4 | 5 | 6 | 7 | 8 |
| 440 | 399 961,94 | 2 189 882,36 | 399 961,94 | 2 189 882,36 | Метод спутниковых геодезических измерений (определений) | $\sqrt{(0,07^2 + 0,07^2)} = 0,10$ | — |
| 447 | 399 981,37 | 2 189 905,19 | 399 981,37 | 2 189 905,19 | | | |
| 446 | 399 943,29 | 2 189 937,59 | 399 943,29 | 2 189 937,59 | | | |
| 443 | 399 923,93 | 2 189 914,71 | 399 923,93 | 2 189 914,71 | | | |
| 440 | 399 961,94 | 2 189 882,36 | 399 961,94 | 2 189 882,36 | | | |

2. Сведения о частях границ уточняемого земельного участка с кадастровым номером 59:13:0060169:185 :

| Обозначение части границ | | Горизонтальное проложение (S), м | Описание прохождения части границ | Сведения о согласовании местоположения границ (согласовано/спорное) |
|--------------------------|-------|----------------------------------|-----------------------------------|---|
| от т. | до т. | | | |
| 1 | 2 | 3 | 4 | 5 |
| 440 | 447 | 29,98 | — | согласовано |
| 447 | 446 | 50,00 | | |
| 446 | 443 | 29,97 | | |
| 443 | 440 | 49,91 | | |

3. Сведения о характеристиках уточняемого земельного участка с кадастровым номером 59:13:0060169:185 :

| № п/п | Наименование характеристики земельного участка | Значение характеристики |
|-------|--|-------------------------|
| 1 | 2 | 3 |
| | | |

| 1 | 2 | 3 |
|---|--|---|
| 1. | Адрес земельного участка | 618150, Российская Федерация, Пермский край, Бардымский р-н, Барда с, Зеленая ул, вл 41 |
| 1.1. | Сведения о местоположении земельного участка (при отсутствии адреса) в структурированном в соответствии с федеральной информационной адресной системой виде | — |
| 1.2. | Дополнительные сведения о местоположении земельного участка | — |
| 2. | Площадь земельного участка ± величина погрешности определения (вычисления) площади ($P \pm \Delta P$), м ² | 1 497 ± 14,00 |
| 3. | Формула, примененная для вычисления предельной погрешности определения площади земельного участка, с подставленными значениями и итоговые (вычисленные) значения | $3,5 * 0,10 * \sqrt{(1\ 497,00)} = 14$ |
| 4. | Площадь земельного участка согласно сведениям Единого государственного реестра недвижимости (Ркад), м ² | 1 500,00 |
| 5. | Оценка расхождения Р и Ркад ($P - P_{кад}$), м ² | 3 |
| 6. | Предельный минимальный и максимальный размеры земельного участка ($P_{мин}$ и $P_{макс}$), м ² | $P_{мин} = —$ $P_{макс} = —$ |
| 7. | Вид (виды) разрешенного использования | Для ведения личного подсобного хозяйства |
| 7.1. | Дополнительные сведения об использовании земельного участка | — |
| 8. | Кадастровый или иной государственный учетный номер (инвентарный) здания, сооружения, объекта незавершенного строительства, расположенного на земельном участке | 59:13:0060169:1007 |
| 9. | Сведения о земельных участках (землях общего пользования, территории общего пользования), посредством которых обеспечивается доступ | Земли общего пользования |
| 10. | Иные сведения | — |
| 4. Пояснения к сведениям об уточняемом земельном участке с кадастровым номером | | 59:13:0060169:185 : |
| 1. | | — |

1. Сведения о характерных точках границ уточняемого земельного участка с кадастровым номером 59:13:0060169:188 :
 Система координат МСК-59, зона 2 Зона № 2

| Обозначение характерных точек границ | Координаты, м | | | | Метод определения координат | Формулы, примененные для расчета средней квадратической погрешности определения координат характерных точек границ (Mt), с подставленными в такие формулы значениями и итоговые (вычисленные) значения Mt, м | Описание закрепления точки |
|--------------------------------------|--|--------------|--|--------------|---|--|----------------------------|
| | содержатся в Едином государственном реестре недвижимости | | определены в результате выполнения комплексных кадастровых работ | | | | |
| | X | Y | X | Y | | | |
| 1 | 2 | 3 | 4 | 5 | 6 | 7 | 8 |
| 448 | 399 711,81 | 2 189 588,34 | 399 711,81 | 2 189 588,34 | Метод спутниковых геодезических измерений (определений) | $\sqrt{(0,07^2 + 0,07^2)} = 0,10$ | — |
| 451 | 399 673,59 | 2 189 620,86 | 399 673,59 | 2 189 620,86 | | | |
| 450 | 399 654,27 | 2 189 597,94 | 399 654,27 | 2 189 597,94 | | | |
| 449 | 399 692,28 | 2 189 565,59 | 399 692,28 | 2 189 565,59 | | | |
| 448 | 399 711,81 | 2 189 588,34 | 399 711,81 | 2 189 588,34 | | | |

2. Сведения о частях границ уточняемого земельного участка с кадастровым номером 59:13:0060169:188 :

| Обозначение части границ | | Горизонтальное проложение (S), м | Описание прохождения части границ | Сведения о согласовании местоположения границ (согласовано/спорное) |
|--------------------------|-------|----------------------------------|-----------------------------------|---|
| от т. | до т. | | | |
| 1 | 2 | 3 | 4 | 5 |
| 448 | 451 | 50,18 | — | согласовано |
| 451 | 450 | 29,98 | | |
| 450 | 449 | 49,91 | | |
| 449 | 448 | 29,98 | | |

3. Сведения о характеристиках уточняемого земельного участка с кадастровым номером 59:13:0060169:188 :

| № п/п | Наименование характеристики земельного участка | Значение характеристики |
|-------|--|-------------------------|
| 1 | 2 | 3 |
| 1 | 2 | 3 |

| 1 | 2 | 3 |
|---|--|---|
| 1. | Адрес земельного участка | 618150, Российская Федерация, Пермский край, Бардымский р-н, Барда с, Зеленая ул, вл 17 |
| 1.1. | Сведения о местоположении земельного участка (при отсутствии адреса) в структурированном в соответствии с федеральной информационной адресной системой виде | — |
| 1.2. | Дополнительные сведения о местоположении земельного участка | — |
| 2. | Площадь земельного участка ± величина погрешности определения (вычисления) площади ($P \pm \Delta P$), м ² | 1 500 ± 14,00 |
| 3. | Формула, примененная для вычисления предельной погрешности определения площади земельного участка, с подставленными значениями и итоговые (вычисленные) значения | $3,5*0,10*\sqrt{(1\ 500,00)} = 14$ |
| 4. | Площадь земельного участка согласно сведениям Единого государственного реестра недвижимости (Ркад), м ² | 1 500,00 |
| 5. | Оценка расхождения Р и Ркад ($P - P_{кад}$), м ² | 0 |
| 6. | Предельный минимальный и максимальный размеры земельного участка ($P_{мин}$ и $P_{макс}$), м ² | $P_{мин} = —$ $P_{макс} = —$ |
| 7. | Вид (виды) разрешенного использования | для индивидуального жилищного строительства |
| 7.1. | Дополнительные сведения об использовании земельного участка | — |
| 8. | Кадастровый или иной государственный учетный номер (инвентарный) здания, сооружения, объекта незавершенного строительства, расположенного на земельном участке | 59:13:0060169:694 |
| 9. | Сведения о земельных участках (землях общего пользования, территории общего пользования), посредством которых обеспечивается доступ | Земли общего пользования |
| 10. | Иные сведения | — |
| 4. Пояснения к сведениям об уточняемом земельном участке с кадастровым номером | | 59:13:0060169:188 : |
| 1. | | — |

1. Сведения о характерных точках границ уточняемого земельного участка с кадастровым номером 59:13:0060169:190 :
 Система координат МСК-59, зона 2 Зона № 2

| Обозначение характерных точек границ | Координаты, м | | | | Метод определения координат | Формулы, примененные для расчета средней квадратической погрешности определения координат характерных точек границ (Mt), с подставленными в такие формулы значениями и итоговые (вычисленные) значения Mt, м | Описание закрепления точки |
|--------------------------------------|--|--------------|--|--------------|---|--|----------------------------|
| | содержатся в Едином государственном реестре недвижимости | | определены в результате выполнения комплексных кадастровых работ | | | | |
| | X | Y | X | Y | | | |
| 1 | 2 | 3 | 4 | 5 | 6 | 7 | 8 |
| 454 | 399 672,83 | 2 189 542,75 | 399 672,83 | 2 189 542,75 | Метод спутниковых геодезических измерений (определений) | $\sqrt{(0,07^2 + 0,07^2)} = 0,10$ | — |
| 449 | 399 692,28 | 2 189 565,59 | 399 692,28 | 2 189 565,59 | | | |
| 450 | 399 654,27 | 2 189 597,94 | 399 654,27 | 2 189 597,94 | | | |
| 455 | 399 634,83 | 2 189 575,10 | 399 634,83 | 2 189 575,10 | | | |
| 454 | 399 672,83 | 2 189 542,75 | 399 672,83 | 2 189 542,75 | | | |

2. Сведения о частях границ уточняемого земельного участка с кадастровым номером 59:13:0060169:190 :

| Обозначение части границ | | Горизонтальное проложение (S), м | Описание прохождения части границ | Сведения о согласовании местоположения границ (согласовано/спорное) |
|--------------------------|-------|----------------------------------|-----------------------------------|---|
| от т. | до т. | | | |
| 1 | 2 | 3 | 4 | 5 |
| 454 | 449 | 30,00 | — | согласовано |
| 449 | 450 | 49,91 | | |
| 450 | 455 | 29,99 | | |
| 455 | 454 | 49,91 | | |

3. Сведения о характеристиках уточняемого земельного участка с кадастровым номером 59:13:0060169:190 :

| № п/п | Наименование характеристики земельного участка | Значение характеристики |
|-------|--|-------------------------|
| 1 | 2 | 3 |
| | | |

| 1 | 2 | 3 |
|---|--|---|
| 1. | Адрес земельного участка | 618150, Российская Федерация, Пермский край, Бардымский р-н, Барда с, Зеленая ул, вл 15 |
| 1.1. | Сведения о местоположении земельного участка (при отсутствии адреса) в структурированном в соответствии с федеральной информационной адресной системой виде | — |
| 1.2. | Дополнительные сведения о местоположении земельного участка | — |
| 2. | Площадь земельного участка ± величина погрешности определения (вычисления) площади ($P \pm \Delta P$), м ² | 1 497 ± 14,00 |
| 3. | Формула, примененная для вычисления предельной погрешности определения площади земельного участка, с подставленными значениями и итоговые (вычисленные) значения | $3,5*0,10*\sqrt{(1\ 497,00)} = 14$ |
| 4. | Площадь земельного участка согласно сведениям Единого государственного реестра недвижимости (Ркад), м ² | 1 500,00 |
| 5. | Оценка расхождения Р и Ркад ($P - P_{кад}$), м ² | 3 |
| 6. | Предельный минимальный и максимальный размеры земельного участка ($P_{мин}$ и $P_{макс}$), м ² | $P_{мин} = —$ $P_{макс} = —$ |
| 7. | Вид (виды) разрешенного использования | для индивидуального жилищного строительства |
| 7.1. | Дополнительные сведения об использовании земельного участка | — |
| 8. | Кадастровый или иной государственный учетный номер (инвентарный) здания, сооружения, объекта незавершенного строительства, расположенного на земельном участке | 59:13:0060169:763 |
| 9. | Сведения о земельных участках (землях общего пользования, территории общего пользования), посредством которых обеспечивается доступ | Земли общего пользования |
| 10. | Иные сведения | — |
| 4. Пояснения к сведениям об уточняемом земельном участке с кадастровым номером | | 59:13:0060169:190 : |
| 1. | | — |

1. Сведения о характерных точках границ уточняемого земельного участка с кадастровым номером 59:13:0060169:191 :
 Система координат МСК-59, зона 2 Зона № 2

| Обозначение характерных точек границ | Координаты, м | | | | Метод определения координат | Формулы, примененные для расчета средней квадратической погрешности определения координат характерных точек границ (Mt), с подставленными в такие формулы значениями и итоговые (вычисленные) значения Mt, м | Описание закрепления точки |
|--------------------------------------|--|--------------|--|--------------|---|--|----------------------------|
| | содержатся в Едином государственном реестре недвижимости | | определены в результате выполнения комплексных кадастровых работ | | | | |
| | X | Y | X | Y | | | |
| 1 | 2 | 3 | 4 | 5 | 6 | 7 | 8 |
| 3176 | 399 955,41 | 2 190 200,36 | 399 955,41 | 2 190 200,36 | Метод спутниковых геодезических измерений (определений) | $\sqrt{(0,07^2 + 0,07^2)} = 0,10$ | — |
| 3179 | 399 917,42 | 2 190 232,70 | 399 917,42 | 2 190 232,70 | | | |
| 3178 | 399 897,98 | 2 190 209,86 | 399 897,98 | 2 190 209,86 | | | |
| 3177 | 399 935,97 | 2 190 177,51 | 399 935,97 | 2 190 177,51 | | | |
| 3176 | 399 955,41 | 2 190 200,36 | 399 955,41 | 2 190 200,36 | | | |

2. Сведения о частях границ уточняемого земельного участка с кадастровым номером 59:13:0060169:191 :

| Обозначение части границ | | Горизонтальное проложение (S), м | Описание прохождения части границ | Сведения о согласовании местоположения границ (согласовано/спорное) |
|--------------------------|-------|----------------------------------|-----------------------------------|---|
| от т. | до т. | | | |
| 1 | 2 | 3 | 4 | 5 |
| 3176 | 3179 | 49,89 | — | согласовано |
| 3179 | 3178 | 29,99 | | |
| 3178 | 3177 | 49,90 | | |
| 3177 | 3176 | 30,00 | | |

3. Сведения о характеристиках уточняемого земельного участка с кадастровым номером 59:13:0060169:191 :

| № п/п | Наименование характеристики земельного участка | Значение характеристики |
|-------|--|-------------------------|
| 1 | 2 | 3 |
| | | |

| 1 | 2 | 3 |
|---|--|---|
| 1. | Адрес земельного участка | 618150, Российская Федерация, Пермский край, Бардымский р-н, Барда с, Есенина ул, вл 44 |
| 1.1. | Сведения о местоположении земельного участка (при отсутствии адреса) в структурированном в соответствии с федеральной информационной адресной системой виде | — |
| 1.2. | Дополнительные сведения о местоположении земельного участка | — |
| 2. | Площадь земельного участка \pm величина погрешности определения (вычисления) площади ($P \pm \Delta P$), м ² | 1 497 \pm 14,00 |
| 3. | Формула, примененная для вычисления предельной погрешности определения площади земельного участка, с подставленными значениями и итоговые (вычисленные) значения | $3,5*0,10*\sqrt{(1\ 497,00)} = 14$ |
| 4. | Площадь земельного участка согласно сведениям Единого государственного реестра недвижимости (Ркад), м ² | 1 500,00 |
| 5. | Оценка расхождения Р и Ркад ($P - P_{кад}$), м ² | 3 |
| 6. | Предельный минимальный и максимальный размеры земельного участка ($P_{мин}$ и $P_{макс}$), м ² | $P_{мин} = —$ $P_{макс} = —$ |
| 7. | Вид (виды) разрешенного использования | для ведения личного подсобного хозяйства |
| 7.1. | Дополнительные сведения об использовании земельного участка | — |
| 8. | Кадастровый или иной государственный учетный номер (инвентарный) здания, сооружения, объекта незавершенного строительства, расположенного на земельном участке | 59:13:0060169:667 |
| 9. | Сведения о земельных участках (землях общего пользования, территории общего пользования), посредством которых обеспечивается доступ | Земли общего пользования |
| 10. | Иные сведения | — |
| 4. Пояснения к сведениям об уточняемом земельном участке с кадастровым номером | | 59:13:0060169:191 : |
| 1. | — | — |

1. Сведения о характерных точках границ уточняемого земельного участка с кадастровым номером 59:13:0060169:194 :
 Система координат МСК-59, зона 2 Зона № 2

| Обозначение характерных точек границ | Координаты, м | | | | Метод определения координат | Формулы, примененные для расчета средней квадратической погрешности определения координат характерных точек границ (Mt), с подставленными в такие формулы значениями и итоговые (вычисленные) значения Mt, м | Описание закрепления точки |
|--------------------------------------|--|--------------|--|--------------|---|--|----------------------------|
| | содержатся в Едином государственном реестре недвижимости | | определены в результате выполнения комплексных кадастровых работ | | | | |
| | X | Y | X | Y | | | |
| 1 | 2 | 3 | 4 | 5 | 6 | 7 | 8 |
| 434 | 399 916,53 | 2 190 154,67 | 399 916,53 | 2 190 154,67 | Метод спутниковых геодезических измерений (определений) | $\sqrt{(0,07^2 + 0,07^2)} = 0,10$ | — |
| 3177 | 399 935,97 | 2 190 177,51 | 399 935,97 | 2 190 177,51 | | | |
| 3178 | 399 897,98 | 2 190 209,86 | 399 897,98 | 2 190 209,86 | | | |
| 435 | 399 878,53 | 2 190 187,01 | 399 878,53 | 2 190 187,01 | | | |
| 434 | 399 916,53 | 2 190 154,67 | 399 916,53 | 2 190 154,67 | | | |

2. Сведения о частях границ уточняемого земельного участка с кадастровым номером 59:13:0060169:194 :

| Обозначение части границ | | Горизонтальное проложение (S), м | Описание прохождения части границ | Сведения о согласовании местоположения границ (согласовано/спорное) |
|--------------------------|-------|----------------------------------|-----------------------------------|---|
| от т. | до т. | | | |
| 1 | 2 | 3 | 4 | 5 |
| 434 | 3177 | 29,99 | — | согласовано |
| 3177 | 3178 | 49,90 | | |
| 3178 | 435 | 30,01 | | |
| 435 | 434 | 49,90 | | |

3. Сведения о характеристиках уточняемого земельного участка с кадастровым номером 59:13:0060169:194 :

| № п/п | Наименование характеристики земельного участка | Значение характеристики |
|-------|--|-------------------------|
| 1 | 2 | 3 |
| 1 | 2 | 3 |

| 1 | 2 | 3 |
|---|--|---|
| 1. | Адрес земельного участка | 618150, Российская Федерация, Пермский край, Бардымский р-н, Барда с, Есенина ул, вл 42 |
| 1.1. | Сведения о местоположении земельного участка (при отсутствии адреса) в структурированном в соответствии с федеральной информационной адресной системой виде | — |
| 1.2. | Дополнительные сведения о местоположении земельного участка | — |
| 2. | Площадь земельного участка \pm величина погрешности определения (вычисления) площади ($P \pm \Delta P$), м ² | 1 497 \pm 14,00 |
| 3. | Формула, примененная для вычисления предельной погрешности определения площади земельного участка, с подставленными значениями и итоговые (вычисленные) значения | $3,5*0,10*\sqrt{(1\ 497,00)} = 14$ |
| 4. | Площадь земельного участка согласно сведениям Единого государственного реестра недвижимости (Ркад), м ² | 1 500,00 |
| 5. | Оценка расхождения P и Ркад ($P - P_{кад}$), м ² | 3 |
| 6. | Предельный минимальный и максимальный размеры земельного участка ($P_{мин}$ и $P_{макс}$), м ² | $P_{мин} = —$ $P_{макс} = —$ |
| 7. | Вид (виды) разрешенного использования | Для ведения личного подсобного хозяйства |
| 7.1. | Дополнительные сведения об использовании земельного участка | — |
| 8. | Кадастровый или иной государственный учетный номер (инвентарный) здания, сооружения, объекта незавершенного строительства, расположенного на земельном участке | — |
| 9. | Сведения о земельных участках (землях общего пользования, территории общего пользования), посредством которых обеспечивается доступ | Земли общего пользования |
| 10. | Иные сведения | — |
| 4. Пояснения к сведениям об уточняемом земельном участке с кадастровым номером | | 59:13:0060169:194 : |
| 1. | — | — |

1. Сведения о характерных точках границ уточняемого земельного участка с кадастровым номером 59:13:0060169:196 :
 Система координат МСК-59, зона 2 Зона № 2

| Обозначение характерных точек границ | Координаты, м | | | | Метод определения координат | Формулы, примененные для расчета средней квадратической погрешности определения координат характерных точек границ (Mt), с подставленными в такие формулы значениями и итоговые (вычисленные) значения Mt, м | Описание закрепления точки |
|--------------------------------------|--|--------------|--|--------------|---|--|----------------------------|
| | содержатся в Едином государственном реестре недвижимости | | определены в результате выполнения комплексных кадастровых работ | | | | |
| | X | Y | X | Y | | | |
| 1 | 2 | 3 | 4 | 5 | 6 | 7 | 8 |
| 466 | 399 494,63 | 2 189 615,60 | 399 494,63 | 2 189 615,60 | Метод спутниковых геодезических измерений (определений) | $\sqrt{(0,07^2 + 0,07^2)} = 0,10$ | — |
| 469 | 399 475,19 | 2 189 592,76 | 399 475,19 | 2 189 592,76 | | | |
| 468 | 399 513,19 | 2 189 560,40 | 399 513,19 | 2 189 560,40 | | | |
| 465 | 399 532,64 | 2 189 583,24 | 399 532,64 | 2 189 583,24 | | | |
| 466 | 399 494,63 | 2 189 615,60 | 399 494,63 | 2 189 615,60 | | | |

2. Сведения о частях границ уточняемого земельного участка с кадастровым номером 59:13:0060169:196 :

| Обозначение части границ | | Горизонтальное проложение (S), м | Описание прохождения части границ | Сведения о согласовании местоположения границ (согласовано/спорное) |
|--------------------------|-------|----------------------------------|-----------------------------------|---|
| от т. | до т. | | | |
| 1 | 2 | 3 | 4 | 5 |
| 466 | 469 | 29,99 | — | согласовано |
| 469 | 468 | 49,91 | | |
| 468 | 465 | 30,00 | | |
| 465 | 466 | 49,92 | | |

3. Сведения о характеристиках уточняемого земельного участка с кадастровым номером 59:13:0060169:196 :

| № п/п | Наименование характеристики земельного участка | Значение характеристики |
|-------|--|-------------------------|
| 1 | 2 | 3 |
| 1 | 2 | 3 |

| 1 | 2 | 3 |
|---|--|--|
| 1. | Адрес земельного участка | 618150, Российская Федерация, Пермский край, Бардымский р-н, Барда с, Есенина ул, вл 9 |
| 1.1. | Сведения о местоположении земельного участка (при отсутствии адреса) в структурированном в соответствии с федеральной информационной адресной системой виде | — |
| 1.2. | Дополнительные сведения о местоположении земельного участка | — |
| 2. | Площадь земельного участка ± величина погрешности определения (вычисления) площади ($P \pm \Delta P$), м ² | 1 497 ± 14,00 |
| 3. | Формула, примененная для вычисления предельной погрешности определения площади земельного участка, с подставленными значениями и итоговые (вычисленные) значения | $3,5*0,10*\sqrt{(1\ 497,00)} = 14$ |
| 4. | Площадь земельного участка согласно сведениям Единого государственного реестра недвижимости (Ркад), м ² | 1 500,00 |
| 5. | Оценка расхождения Р и Ркад ($P - P_{кад}$), м ² | 3 |
| 6. | Предельный минимальный и максимальный размеры земельного участка ($P_{мин}$ и $P_{макс}$), м ² | $P_{мин} = —$ $P_{макс} = —$ |
| 7. | Вид (виды) разрешенного использования | для индивидуального жилищного строительства |
| 7.1. | Дополнительные сведения об использовании земельного участка | — |
| 8. | Кадастровый или иной государственный учетный номер (инвентарный) здания, сооружения, объекта незавершенного строительства, расположенного на земельном участке | — |
| 9. | Сведения о земельных участках (землях общего пользования, территории общего пользования), посредством которых обеспечивается доступ | Земли общего пользования |
| 10. | Иные сведения | — |
| 4. Пояснения к сведениям об уточняемом земельном участке с кадастровым номером | | 59:13:0060169:196 : |
| 1. | — | — |

1. Сведения о характерных точках границ уточняемого земельного участка с кадастровым номером 59:13:0060169:197 :
 Система координат МСК-59, зона 2 Зона № 2

| Обозначение характерных точек границ | Координаты, м | | | | Метод определения координат | Формулы, примененные для расчета средней квадратической погрешности определения координат характерных точек границ (Mt), с подставленными в такие формулы значениями и итоговые (вычисленные) значения Mt, м | Описание закрепления точки |
|--------------------------------------|--|--------------|--|--------------|---|--|----------------------------|
| | содержатся в Едином государственном реестре недвижимости | | определены в результате выполнения комплексных кадастровых работ | | | | |
| | X | Y | X | Y | | | |
| 1 | 2 | 3 | 4 | 5 | 6 | 7 | 8 |
| 470 | 400 236,96 | 2 190 000,24 | 400 236,96 | 2 190 000,24 | Метод спутниковых геодезических измерений (определений) | $\sqrt{(0,07^2 + 0,07^2)} = 0,10$ | — |
| 473 | 400 198,96 | 2 190 032,60 | 400 198,96 | 2 190 032,60 | | | |
| 472 | 400 179,51 | 2 190 009,76 | 400 179,51 | 2 190 009,76 | | | |
| 471 | 400 217,52 | 2 189 977,40 | 400 217,52 | 2 189 977,40 | | | |
| 470 | 400 236,96 | 2 190 000,24 | 400 236,96 | 2 190 000,24 | | | |

2. Сведения о частях границ уточняемого земельного участка с кадастровым номером 59:13:0060169:197 :

| Обозначение части границ | | Горизонтальное проложение (S), м | Описание прохождения части границ | Сведения о согласовании местоположения границ (согласовано/спорное) |
|--------------------------|-------|----------------------------------|-----------------------------------|---|
| от т. | до т. | | | |
| 1 | 2 | 3 | 4 | 5 |
| 470 | 473 | 49,91 | — | согласовано |
| 473 | 472 | 30,00 | | |
| 472 | 471 | 49,92 | | |
| 471 | 470 | 29,99 | | |

3. Сведения о характеристиках уточняемого земельного участка с кадастровым номером 59:13:0060169:197 :

| № п/п | Наименование характеристики земельного участка | Значение характеристики |
|-------|--|-------------------------|
| 1 | 2 | 3 |
| | | |

| 1 | 2 | 3 |
|---|--|--|
| 1. | Адрес земельного участка | 618150, Российская Федерация, Пермский край, Бардымский р-н, Барда с, Мичурина ул, вл 69 |
| 1.1. | Сведения о местоположении земельного участка (при отсутствии адреса) в структурированном в соответствии с федеральной информационной адресной системой виде | — |
| 1.2. | Дополнительные сведения о местоположении земельного участка | — |
| 2. | Площадь земельного участка \pm величина погрешности определения (вычисления) площади ($P \pm \Delta P$), м ² | 1 497 \pm 14,00 |
| 3. | Формула, примененная для вычисления предельной погрешности определения площади земельного участка, с подставленными значениями и итоговые (вычисленные) значения | $3,5 * 0,10 * \sqrt{(1\ 497,00)} = 14$ |
| 4. | Площадь земельного участка согласно сведениям Единого государственного реестра недвижимости (Ркад), м ² | 1 500,00 |
| 5. | Оценка расхождения Р и Ркад ($P - P_{кад}$), м ² | 3 |
| 6. | Предельный минимальный и максимальный размеры земельного участка ($P_{мин}$ и $P_{макс}$), м ² | $P_{мин} = —$ $P_{макс} = —$ |
| 7. | Вид (виды) разрешенного использования | Для ведения личного подсобного хозяйства (приусадебный земельный участок) (2.2) |
| 7.1. | Дополнительные сведения об использовании земельного участка | — |
| 8. | Кадастровый или иной государственный учетный номер (инвентарный) здания, сооружения, объекта незавершенного строительства, расположенного на земельном участке | 59:13:0060169:1175 |
| 9. | Сведения о земельных участках (землях общего пользования, территории общего пользования), посредством которых обеспечивается доступ | Земли общего пользования |
| 10. | Иные сведения | — |
| 4. Пояснения к сведениям об уточняемом земельном участке с кадастровым номером | | 59:13:0060169:197 : |
| 1. | — | — |

1. Сведения о характерных точках границ уточняемого земельного участка с кадастровым номером 59:13:0060169:203 :
 Система координат МСК-59, зона 2 Зона № 2

| Обозначение характерных точек границ | Координаты, м | | | | Метод определения координат | Формулы, примененные для расчета средней квадратической погрешности определения координат характерных точек границ (Mt), с подставленными в такие формулы значениями и итоговые (вычисленные) значения Mt, м | Описание закрепления точки |
|--------------------------------------|--|--------------|--|--------------|---|--|----------------------------|
| | содержатся в Едином государственном реестре недвижимости | | определены в результате выполнения комплексных кадастровых работ | | | | |
| | X | Y | X | Y | | | |
| 1 | 2 | 3 | 4 | 5 | 6 | 7 | 8 |
| 490 | 400 198,07 | 2 189 954,56 | 400 198,07 | 2 189 954,56 | Метод спутниковых геодезических измерений (определений) | $\sqrt{(0,07^2 + 0,07^2)} = 0,10$ | — |
| 491 | 400 160,07 | 2 189 986,91 | 400 160,07 | 2 189 986,91 | | | |
| 112 | 400 140,62 | 2 189 964,07 | 400 140,62 | 2 189 964,07 | | | |
| 111 | 400 178,62 | 2 189 931,71 | 400 178,62 | 2 189 931,71 | | | |
| 490 | 400 198,07 | 2 189 954,56 | 400 198,07 | 2 189 954,56 | | | |

2. Сведения о частях границ уточняемого земельного участка с кадастровым номером 59:13:0060169:203 :

| Обозначение части границ | | Горизонтальное проложение (S), м | Описание прохождения части границ | Сведения о согласовании местоположения границ (согласовано/спорное) |
|--------------------------|-------|----------------------------------|-----------------------------------|---|
| от т. | до т. | | | |
| 1 | 2 | 3 | 4 | 5 |
| 490 | 491 | 49,91 | — | согласовано |
| 491 | 112 | 30,00 | | |
| 112 | 111 | 49,91 | | |
| 111 | 490 | 30,01 | | |

3. Сведения о характеристиках уточняемого земельного участка с кадастровым номером 59:13:0060169:203 :

| № п/п | Наименование характеристики земельного участка | Значение характеристики |
|-------|--|-------------------------|
| 1 | 2 | 3 |
| | | |

| 1 | 2 | 3 |
|---|--|--|
| 1. | Адрес земельного участка | 618150, Российская Федерация, Пермский край, Бардымский р-н, Барда с, Мичурина ул, вл 65 |
| 1.1. | Сведения о местоположении земельного участка (при отсутствии адреса) в структурированном в соответствии с федеральной информационной адресной системой виде | — |
| 1.2. | Дополнительные сведения о местоположении земельного участка | — |
| 2. | Площадь земельного участка \pm величина погрешности определения (вычисления) площади ($P \pm \Delta P$), м ² | 1 497 \pm 14,00 |
| 3. | Формула, примененная для вычисления предельной погрешности определения площади земельного участка, с подставленными значениями и итоговые (вычисленные) значения | $3,5 * 0,10 * \sqrt{(1\ 497,00)} = 14$ |
| 4. | Площадь земельного участка согласно сведениям Единого государственного реестра недвижимости (Ркад), м ² | 1 500,00 |
| 5. | Оценка расхождения P и Ркад ($P - P_{кад}$), м ² | 3 |
| 6. | Предельный минимальный и максимальный размеры земельного участка (P _{мин} и P _{макс}), м ² | P _{мин} = — P _{макс} = — |
| 7. | Вид (виды) разрешенного использования | Для ведения личного подсобного хозяйства |
| 7.1. | Дополнительные сведения об использовании земельного участка | — |
| 8. | Кадастровый или иной государственный учетный номер (инвентарный) здания, сооружения, объекта незавершенного строительства, расположенного на земельном участке | 59:13:0060169:1046 |
| 9. | Сведения о земельных участках (землях общего пользования, территории общего пользования), посредством которых обеспечивается доступ | Земли общего пользования |
| 10. | Иные сведения | — |
| 4. Пояснения к сведениям об уточняемом земельном участке с кадастровым номером | | 59:13:0060169:203 : |
| 1. | — | — |

1. Сведения о характерных точках границ уточняемого земельного участка с кадастровым номером 59:13:0060169:206 :
 Система координат МСК-59, зона 2 Зона № 2

| Обозначение характерных точек границ | Координаты, м | | | | Метод определения координат | Формулы, примененные для расчета средней квадратической погрешности определения координат характерных точек границ (Mt), с подставленными в такие формулы значениями и итоговые (вычисленные) значения Mt, м | Описание закрепления точки |
|--------------------------------------|--|--------------|--|--------------|---|--|----------------------------|
| | содержатся в Едином государственном реестре недвижимости | | определены в результате выполнения комплексных кадастровых работ | | | | |
| | X | Y | X | Y | | | |
| 1 | 2 | 3 | 4 | 5 | 6 | 7 | 8 |
| 492 | 399 686,98 | 2 189 764,41 | 399 686,98 | 2 189 764,41 | Метод спутниковых геодезических измерений (определений) | $\sqrt{(0,07^2 + 0,07^2)} = 0,10$ | — |
| 495 | 399 648,93 | 2 189 796,80 | 399 648,93 | 2 189 796,80 | | | |
| 494 | 399 629,46 | 2 189 773,98 | 399 629,46 | 2 189 773,98 | | | |
| 493 | 399 667,54 | 2 189 741,56 | 399 667,54 | 2 189 741,56 | | | |
| 492 | 399 686,98 | 2 189 764,41 | 399 686,98 | 2 189 764,41 | | | |

2. Сведения о частях границ уточняемого земельного участка с кадастровым номером 59:13:0060169:206 :

| Обозначение части границ | | Горизонтальное проложение (S), м | Описание прохождения части границ | Сведения о согласовании местоположения границ (согласовано/спорное) |
|--------------------------|-------|----------------------------------|-----------------------------------|---|
| от т. | до т. | | | |
| 1 | 2 | 3 | 4 | 5 |
| 492 | 495 | 49,97 | — | согласовано |
| 495 | 494 | 30,00 | | |
| 494 | 493 | 50,01 | | |
| 493 | 492 | 30,00 | | |

3. Сведения о характеристиках уточняемого земельного участка с кадастровым номером 59:13:0060169:206 :

| № п/п | Наименование характеристики земельного участка | Значение характеристики |
|-------|--|-------------------------|
| 1 | 2 | 3 |
| 1 | 2 | 3 |

| 1 | 2 | 3 |
|---|--|---|
| 1. | Адрес земельного участка | 618150, Российская Федерация, Пермский край, Бардымский р-н, Барда с, Есенина ул, вл 23 |
| 1.1. | Сведения о местоположении земельного участка (при отсутствии адреса) в структурированном в соответствии с федеральной информационной адресной системой виде | — |
| 1.2. | Дополнительные сведения о местоположении земельного участка | — |
| 2. | Площадь земельного участка \pm величина погрешности определения (вычисления) площади ($P \pm \Delta P$), м ² | 1 500 \pm 14,00 |
| 3. | Формула, примененная для вычисления предельной погрешности определения площади земельного участка, с подставленными значениями и итоговые (вычисленные) значения | $3,5*0,10*\sqrt{(1\ 500,00)} = 14$ |
| 4. | Площадь земельного участка согласно сведениям Единого государственного реестра недвижимости (Ркад), м ² | 1 500,00 |
| 5. | Оценка расхождения Р и Ркад ($P - P_{кад}$), м ² | 0 |
| 6. | Предельный минимальный и максимальный размеры земельного участка ($P_{мин}$ и $P_{макс}$), м ² | $P_{мин} = —$ $P_{макс} = —$ |
| 7. | Вид (виды) разрешенного использования | для индивидуального жилищного строительства |
| 7.1. | Дополнительные сведения об использовании земельного участка | — |
| 8. | Кадастровый или иной государственный учетный номер (инвентарный) здания, сооружения, объекта незавершенного строительства, расположенного на земельном участке | — |
| 9. | Сведения о земельных участках (землях общего пользования, территории общего пользования), посредством которых обеспечивается доступ | Земли общего пользования |
| 10. | Иные сведения | — |
| 4. Пояснения к сведениям об уточняемом земельном участке с кадастровым номером | | 59:13:0060169:206 : |
| 1. | — | — |

1. Сведения о характерных точках границ уточняемого земельного участка с кадастровым номером 59:13:0060169:207 :
 Система координат МСК-59, зона 2 Зона № 2

| Обозначение характерных точек границ | Координаты, м | | | | Метод определения координат | Формулы, примененные для расчета средней квадратической погрешности определения координат характерных точек границ (Mt), с подставленными в такие формулы значениями и итоговые (вычисленные) значения Mt, м | Описание закрепления точки |
|--------------------------------------|--|--------------|--|--------------|---|--|----------------------------|
| | содержатся в Едином государственном реестре недвижимости | | определены в результате выполнения комплексных кадастровых работ | | | | |
| | X | Y | X | Y | | | |
| 1 | 2 | 3 | 4 | 5 | 6 | 7 | 8 |
| 496 | 399 801,14 | 2 190 019,13 | 399 801,14 | 2 190 019,13 | Метод спутниковых геодезических измерений (определений) | $\sqrt{(0,07^2 + 0,07^2)} = 0,10$ | — |
| 499 | 399 763,15 | 2 190 051,48 | 399 763,15 | 2 190 051,48 | | | |
| 498 | 399 743,71 | 2 190 028,63 | 399 743,71 | 2 190 028,63 | | | |
| 497 | 399 781,70 | 2 189 996,29 | 399 781,70 | 2 189 996,29 | | | |
| 496 | 399 801,14 | 2 190 019,13 | 399 801,14 | 2 190 019,13 | | | |

2. Сведения о частях границ уточняемого земельного участка с кадастровым номером 59:13:0060169:207 :

| Обозначение части границ | | Горизонтальное проложение (S), м | Описание прохождения части границ | Сведения о согласовании местоположения границ (согласовано/спорное) |
|--------------------------|-------|----------------------------------|-----------------------------------|---|
| от т. | до т. | | | |
| 1 | 2 | 3 | 4 | 5 |
| 496 | 499 | 49,90 | — | согласовано |
| 499 | 498 | 30,00 | | |
| 498 | 497 | 49,89 | | |
| 497 | 496 | 29,99 | | |

3. Сведения о характеристиках уточняемого земельного участка с кадастровым номером 59:13:0060169:207 :

| № п/п | Наименование характеристики земельного участка | Значение характеристики |
|-------|--|-------------------------|
| 1 | 2 | 3 |
| 1 | 2 | 3 |

| 1 | 2 | 3 |
|---|--|---|
| 1. | Адрес земельного участка | 618150, Российская Федерация, Пермский край, Бардымский р-н, Барда с, Есенина ул, вл 30 |
| 1.1. | Сведения о местоположении земельного участка (при отсутствии адреса) в структурированном в соответствии с федеральной информационной адресной системой виде | — |
| 1.2. | Дополнительные сведения о местоположении земельного участка | — |
| 2. | Площадь земельного участка \pm величина погрешности определения (вычисления) площади ($P \pm \Delta P$), м ² | 1 497 \pm 14,00 |
| 3. | Формула, примененная для вычисления предельной погрешности определения площади земельного участка, с подставленными значениями и итоговые (вычисленные) значения | $3,5 * 0,10 * \sqrt{(1\ 497,00)} = 14$ |
| 4. | Площадь земельного участка согласно сведениям Единого государственного реестра недвижимости (Ркад), м ² | 1 500,00 |
| 5. | Оценка расхождения Р и Ркад ($P - P_{кад}$), м ² | 3 |
| 6. | Предельный минимальный и максимальный размеры земельного участка ($P_{мин}$ и $P_{макс}$), м ² | $P_{мин} = —$ $P_{макс} = —$ |
| 7. | Вид (виды) разрешенного использования | для индивидуального жилищного строительства |
| 7.1. | Дополнительные сведения об использовании земельного участка | — |
| 8. | Кадастровый или иной государственный учетный номер (инвентарный) здания, сооружения, объекта незавершенного строительства, расположенного на земельном участке | — |
| 9. | Сведения о земельных участках (землях общего пользования, территории общего пользования), посредством которых обеспечивается доступ | Земли общего пользования |
| 10. | Иные сведения | — |
| 4. Пояснения к сведениям об уточняемом земельном участке с кадастровым номером | | 59:13:0060169:207 : |
| 1. | — | — |

1. Сведения о характерных точках границ уточняемого земельного участка с кадастровым номером 59:13:0060169:208 :
 Система координат МСК-59, зона 2 Зона № 2

| Обозначение характерных точек границ | Координаты, м | | | | Метод определения координат | Формулы, примененные для расчета средней квадратической погрешности определения координат характерных точек границ (Mt), с подставленными в такие формулы значениями и итоговые (вычисленные) значения Mt, м | Описание закрепления точки |
|--------------------------------------|--|--------------|--|--------------|---|--|----------------------------|
| | содержатся в Едином государственном реестре недвижимости | | определены в результате выполнения комплексных кадастровых работ | | | | |
| | X | Y | X | Y | | | |
| 1 | 2 | 3 | 4 | 5 | 6 | 7 | 8 |
| 500 | 399 668,35 | 2 189 819,66 | 399 668,35 | 2 189 819,66 | Метод спутниковых геодезических измерений (определений) | $\sqrt{(0,07^2 + 0,07^2)} = 0,10$ | — |
| 501 | 399 706,42 | 2 189 787,26 | 399 706,42 | 2 189 787,26 | | | |
| 502 | 399 725,85 | 2 189 810,10 | 399 725,85 | 2 189 810,10 | | | |
| 503 | 399 687,72 | 2 189 842,53 | 399 687,72 | 2 189 842,53 | | | |
| 500 | 399 668,35 | 2 189 819,66 | 399 668,35 | 2 189 819,66 | | | |

2. Сведения о частях границ уточняемого земельного участка с кадастровым номером 59:13:0060169:208 :

| Обозначение части границ | | Горизонтальное проложение (S), м | Описание прохождения части границ | Сведения о согласовании местоположения границ (согласовано/спорное) |
|--------------------------|-------|----------------------------------|-----------------------------------|---|
| от т. | до т. | | | |
| 1 | 2 | 3 | 4 | 5 |
| 500 | 501 | 49,99 | — | согласовано |
| 501 | 502 | 29,99 | | |
| 502 | 503 | 50,06 | | |
| 503 | 500 | 29,97 | | |

3. Сведения о характеристиках уточняемого земельного участка с кадастровым номером 59:13:0060169:208 :

| № п/п | Наименование характеристики земельного участка | Значение характеристики |
|-------|--|-------------------------|
| 1 | 2 | 3 |
| | | |

| 1 | 2 | 3 |
|---|--|---|
| 1. | Адрес земельного участка | 618150, Российская Федерация, Пермский край, Бардымский р-н, Барда с, Есенина ул, вл 27 |
| 1.1. | Сведения о местоположении земельного участка (при отсутствии адреса) в структурированном в соответствии с федеральной информационной адресной системой виде | — |
| 1.2. | Дополнительные сведения о местоположении земельного участка | — |
| 2. | Площадь земельного участка \pm величина погрешности определения (вычисления) площади ($P \pm \Delta P$), м ² | 1 500 \pm 14,00 |
| 3. | Формула, примененная для вычисления предельной погрешности определения площади земельного участка, с подставленными значениями и итоговые (вычисленные) значения | $3,5*0,10*\sqrt{(1\ 500,00)} = 14$ |
| 4. | Площадь земельного участка согласно сведениям Единого государственного реестра недвижимости (Ркад), м ² | 1 500,00 |
| 5. | Оценка расхождения P и Ркад ($P - P_{кад}$), м ² | 0 |
| 6. | Предельный минимальный и максимальный размеры земельного участка ($P_{мин}$ и $P_{макс}$), м ² | $P_{мин} = \text{—}$ $P_{макс} = \text{—}$ |
| 7. | Вид (виды) разрешенного использования | для индивидуального жилищного строительства |
| 7.1. | Дополнительные сведения об использовании земельного участка | — |
| 8. | Кадастровый или иной государственный учетный номер (инвентарный) здания, сооружения, объекта незавершенного строительства, расположенного на земельном участке | — |
| 9. | Сведения о земельных участках (землях общего пользования, территории общего пользования), посредством которых обеспечивается доступ | Земли общего пользования |
| 10. | Иные сведения | — |
| 4. Пояснения к сведениям об уточняемом земельном участке с кадастровым номером | | 59:13:0060169:208 : |
| 1. | — | |

1. Сведения о характерных точках границ уточняемого земельного участка с кадастровым номером 59:13:0060169:210 :
 Система координат МСК-59, зона 2 Зона № 2

| Обозначение характерных точек границ | Координаты, м | | | | Метод определения координат | Формулы, примененные для расчета средней квадратической погрешности определения координат характерных точек границ (Mt), с подставленными в такие формулы значениями и итоговые (вычисленные) значения Mt, м | Описание закрепления точки |
|--------------------------------------|--|--------------|--|--------------|---|--|----------------------------|
| | содержатся в Едином государственном реестре недвижимости | | определены в результате выполнения комплексных кадастровых работ | | | | |
| | X | Y | X | Y | | | |
| 1 | 2 | 3 | 4 | 5 | 6 | 7 | 8 |
| 492 | 399 686,98 | 2 189 764,41 | 399 686,98 | 2 189 764,41 | Метод спутниковых геодезических измерений (определений) | $\sqrt{(0,07^2 + 0,07^2)} = 0,10$ | — |
| 501 | 399 706,42 | 2 189 787,26 | 399 706,42 | 2 189 787,26 | | | |
| 500 | 399 668,35 | 2 189 819,66 | 399 668,35 | 2 189 819,66 | | | |
| 495 | 399 648,93 | 2 189 796,80 | 399 648,93 | 2 189 796,80 | | | |
| 492 | 399 686,98 | 2 189 764,41 | 399 686,98 | 2 189 764,41 | | | |

2. Сведения о частях границ уточняемого земельного участка с кадастровым номером 59:13:0060169:210 :

| Обозначение части границ | | Горизонтальное проложение (S), м | Описание прохождения части границ | Сведения о согласовании местоположения границ (согласовано/спорное) |
|--------------------------|-------|----------------------------------|-----------------------------------|---|
| от т. | до т. | | | |
| 1 | 2 | 3 | 4 | 5 |
| 492 | 501 | 30,00 | — | согласовано |
| 501 | 500 | 49,99 | | |
| 500 | 495 | 30,00 | | |
| 495 | 492 | 49,97 | | |

3. Сведения о характеристиках уточняемого земельного участка с кадастровым номером 59:13:0060169:210 :

| № п/п | Наименование характеристики земельного участка | Значение характеристики |
|-------|--|-------------------------|
| 1 | 2 | 3 |
| | | |

| 1 | 2 | 3 |
|---|--|---|
| 1. | Адрес земельного участка | 618150, Российская Федерация, Пермский край, Бардымский р-н, Барда с, Есенина ул, вл 25 |
| 1.1. | Сведения о местоположении земельного участка (при отсутствии адреса) в структурированном в соответствии с федеральной информационной адресной системой виде | — |
| 1.2. | Дополнительные сведения о местоположении земельного участка | — |
| 2. | Площадь земельного участка \pm величина погрешности определения (вычисления) площади ($P \pm \Delta P$), м ² | 1 499 \pm 14,00 |
| 3. | Формула, примененная для вычисления предельной погрешности определения площади земельного участка, с подставленными значениями и итоговые (вычисленные) значения | $3,5*0,10*\sqrt{(1\ 499,00)} = 14$ |
| 4. | Площадь земельного участка согласно сведениям Единого государственного реестра недвижимости (Ркад), м ² | 1 500,00 |
| 5. | Оценка расхождения P и Ркад ($P - P_{кад}$), м ² | 1 |
| 6. | Предельный минимальный и максимальный размеры земельного участка ($P_{мин}$ и $P_{макс}$), м ² | $P_{мин} = \text{—}$ $P_{макс} = \text{—}$ |
| 7. | Вид (виды) разрешенного использования | для индивидуального жилищного строительства |
| 7.1. | Дополнительные сведения об использовании земельного участка | — |
| 8. | Кадастровый или иной государственный учетный номер (инвентарный) здания, сооружения, объекта незавершенного строительства, расположенного на земельном участке | — |
| 9. | Сведения о земельных участках (землях общего пользования, территории общего пользования), посредством которых обеспечивается доступ | Земли общего пользования |
| 10. | Иные сведения | — |
| 4. Пояснения к сведениям об уточняемом земельном участке с кадастровым номером | | 59:13:0060169:210 : |
| 1. | — | — |

1. Сведения о характерных точках границ уточняемого земельного участка с кадастровым номером 59:13:0060169:211 :
 Система координат МСК-59, зона 2 Зона № 2

| Обозначение характерных точек границ | Координаты, м | | | | Метод определения координат | Формулы, примененные для расчета средней квадратической погрешности определения координат характерных точек границ (Mt), с подставленными в такие формулы значениями и итоговые (вычисленные) значения Mt, м | Описание закрепления точки |
|--------------------------------------|--|--------------|--|--------------|---|--|----------------------------|
| | содержатся в Едином государственном реестре недвижимости | | определены в результате выполнения комплексных кадастровых работ | | | | |
| | X | Y | X | Y | | | |
| 1 | 2 | 3 | 4 | 5 | 6 | 7 | 8 |
| 506 | 399 704,83 | 2 189 982,92 | 399 704,83 | 2 189 982,92 | Метод спутниковых геодезических измерений (определений) | $\sqrt{(0,07^2 + 0,07^2)} = 0,10$ | — |
| 596 | 399 685,39 | 2 189 960,08 | 399 685,39 | 2 189 960,08 | | | |
| 597 | 399 723,33 | 2 189 927,78 | 399 723,33 | 2 189 927,78 | | | |
| 507 | 399 742,80 | 2 189 950,60 | 399 742,80 | 2 189 950,60 | | | |
| 506 | 399 704,83 | 2 189 982,92 | 399 704,83 | 2 189 982,92 | | | |

2. Сведения о частях границ уточняемого земельного участка с кадастровым номером 59:13:0060169:211 :

| Обозначение части границ | | Горизонтальное проложение (S), м | Описание прохождения части границ | Сведения о согласовании местоположения границ (согласовано/спорное) |
|--------------------------|-------|----------------------------------|-----------------------------------|---|
| от т. | до т. | | | |
| 1 | 2 | 3 | 4 | 5 |
| 506 | 596 | 29,99 | — | согласовано |
| 596 | 597 | 49,83 | | |
| 597 | 507 | 30,00 | | |
| 507 | 506 | 49,86 | | |

3. Сведения о характеристиках уточняемого земельного участка с кадастровым номером 59:13:0060169:211 :

| № п/п | Наименование характеристики земельного участка | Значение характеристики |
|-------|--|-------------------------|
| 1 | 2 | 3 |
| | | |

| 1 | 2 | 3 |
|---|--|---|
| 1. | Адрес земельного участка | 618150, Российская Федерация, Пермский край, Бардымский р-н, Барда с, Есенина ул, вл 24 |
| 1.1. | Сведения о местоположении земельного участка (при отсутствии адреса) в структурированном в соответствии с федеральной информационной адресной системой виде | — |
| 1.2. | Дополнительные сведения о местоположении земельного участка | — |
| 2. | Площадь земельного участка \pm величина погрешности определения (вычисления) площади ($P \pm \Delta P$), м ² | 1 495 \pm 14,00 |
| 3. | Формула, примененная для вычисления предельной погрешности определения площади земельного участка, с подставленными значениями и итоговые (вычисленные) значения | $3,5 * 0,10 * \sqrt{(1\ 495,00)} = 14$ |
| 4. | Площадь земельного участка согласно сведениям Единого государственного реестра недвижимости (Ркад), м ² | 1 500,00 |
| 5. | Оценка расхождения P и Ркад ($P - P_{кад}$), м ² | 5 |
| 6. | Предельный минимальный и максимальный размеры земельного участка ($P_{мин}$ и $P_{макс}$), м ² | $P_{мин} = —$ $P_{макс} = —$ |
| 7. | Вид (виды) разрешенного использования | для индивидуального жилищного строительства |
| 7.1. | Дополнительные сведения об использовании земельного участка | — |
| 8. | Кадастровый или иной государственный учетный номер (инвентарный) здания, сооружения, объекта незавершенного строительства, расположенного на земельном участке | — |
| 9. | Сведения о земельных участках (землях общего пользования, территории общего пользования), посредством которых обеспечивается доступ | Земли общего пользования |
| 10. | Иные сведения | — |
| 4. Пояснения к сведениям об уточняемом земельном участке с кадастровым номером | | 59:13:0060169:211 : |
| 1. | — | — |

1. Сведения о характерных точках границ уточняемого земельного участка с кадастровым номером 59:13:0060169:212 :
 Система координат МСК-59, зона 2 Зона № 2

| Обозначение характерных точек границ | Координаты, м | | | | Метод определения координат | Формулы, примененные для расчета средней квадратической погрешности определения координат характерных точек границ (Mt), с подставленными в такие формулы значениями и итоговые (вычисленные) значения Mt, м | Описание закрепления точки |
|--------------------------------------|--|--------------|--|--------------|---|--|----------------------------|
| | содержатся в Едином государственном реестре недвижимости | | определены в результате выполнения комплексных кадастровых работ | | | | |
| | X | Y | X | Y | | | |
| 1 | 2 | 3 | 4 | 5 | 6 | 7 | 8 |
| 494 | 399 629,46 | 2 189 773,98 | 399 629,46 | 2 189 773,98 | Метод спутниковых геодезических измерений (определений) | $\sqrt{(0,07^2 + 0,07^2)} = 0,10$ | — |
| 511 | 399 610,01 | 2 189 751,14 | 399 610,01 | 2 189 751,14 | | | |
| 510 | 399 648,10 | 2 189 718,71 | 399 648,10 | 2 189 718,71 | | | |
| 493 | 399 667,54 | 2 189 741,56 | 399 667,54 | 2 189 741,56 | | | |
| 494 | 399 629,46 | 2 189 773,98 | 399 629,46 | 2 189 773,98 | | | |

2. Сведения о частях границ уточняемого земельного участка с кадастровым номером 59:13:0060169:212 :

| Обозначение части границ | | Горизонтальное проложение (S), м | Описание прохождения части границ | Сведения о согласовании местоположения границ (согласовано/спорное) |
|--------------------------|-------|----------------------------------|-----------------------------------|---|
| от т. | до т. | | | |
| 1 | 2 | 3 | 4 | 5 |
| 494 | 511 | 30,00 | — | согласовано |
| 511 | 510 | 50,03 | | |
| 510 | 493 | 30,00 | | |
| 493 | 494 | 50,01 | | |

3. Сведения о характеристиках уточняемого земельного участка с кадастровым номером 59:13:0060169:212 :

| № п/п | Наименование характеристики земельного участка | Значение характеристики |
|-------|--|-------------------------|
| 1 | 2 | 3 |
| | | |

| 1 | 2 | 3 |
|---|--|---|
| 1. | Адрес земельного участка | 618150, Российская Федерация, Пермский край, Бардымский р-н, Барда с, Есенина ул, вл 21 |
| 1.1. | Сведения о местоположении земельного участка (при отсутствии адреса) в структурированном в соответствии с федеральной информационной адресной системой виде | — |
| 1.2. | Дополнительные сведения о местоположении земельного участка | — |
| 2. | Площадь земельного участка \pm величина погрешности определения (вычисления) площади ($P \pm \Delta P$), м ² | 1 501 \pm 14,00 |
| 3. | Формула, примененная для вычисления предельной погрешности определения площади земельного участка, с подставленными значениями и итоговые (вычисленные) значения | $3,5*0,10*\sqrt{(1\ 501,00)} = 14$ |
| 4. | Площадь земельного участка согласно сведениям Единого государственного реестра недвижимости (Ркад), м ² | 1 500,00 |
| 5. | Оценка расхождения P и Ркад ($P - P_{кад}$), м ² | 1 |
| 6. | Предельный минимальный и максимальный размеры земельного участка ($P_{мин}$ и $P_{макс}$), м ² | $P_{мин} = —$ $P_{макс} = —$ |
| 7. | Вид (виды) разрешенного использования | для индивидуального жилищного строительства |
| 7.1. | Дополнительные сведения об использовании земельного участка | — |
| 8. | Кадастровый или иной государственный учетный номер (инвентарный) здания, сооружения, объекта незавершенного строительства, расположенного на земельном участке | — |
| 9. | Сведения о земельных участках (землях общего пользования, территории общего пользования), посредством которых обеспечивается доступ | Земли общего пользования |
| 10. | Иные сведения | — |
| 4. Пояснения к сведениям об уточняемом земельном участке с кадастровым номером | | 59:13:0060169:212 : |
| 1. | — | — |

1. Сведения о характерных точках границ уточняемого земельного участка с кадастровым номером 59:13:0060169:213 :
 Система координат МСК-59, зона 2 Зона № 2

| Обозначение характерных точек границ | Координаты, м | | | | Метод определения координат | Формулы, примененные для расчета средней квадратической погрешности определения координат характерных точек границ (Mt), с подставленными в такие формулы значениями и итоговые (вычисленные) значения Mt, м | Описание закрепления точки |
|--------------------------------------|--|--------------|--|--------------|---|--|----------------------------|
| | содержатся в Едином государственном реестре недвижимости | | определены в результате выполнения комплексных кадастровых работ | | | | |
| | X | Y | X | Y | | | |
| 1 | 2 | 3 | 4 | 5 | 6 | 7 | 8 |
| 512 | 399 588,52 | 2 189 769,37 | 399 588,52 | 2 189 769,37 | Метод спутниковых геодезических измерений (определений) | $\sqrt{(0,07^2 + 0,07^2)} = 0,10$ | — |
| 515 | 399 607,97 | 2 189 792,22 | 399 607,97 | 2 189 792,22 | | | |
| 514 | 399 570,05 | 2 189 824,50 | 399 570,05 | 2 189 824,50 | | | |
| 513 | 399 550,61 | 2 189 801,65 | 399 550,61 | 2 189 801,65 | | | |
| 512 | 399 588,52 | 2 189 769,37 | 399 588,52 | 2 189 769,37 | | | |

2. Сведения о частях границ уточняемого земельного участка с кадастровым номером 59:13:0060169:213 :

| Обозначение части границ | | Горизонтальное проложение (S), м | Описание прохождения части границ | Сведения о согласовании местоположения границ (согласовано/спорное) |
|--------------------------|-------|----------------------------------|-----------------------------------|---|
| от т. | до т. | | | |
| 1 | 2 | 3 | 4 | 5 |
| 512 | 515 | 30,01 | — | согласовано |
| 515 | 514 | 49,80 | | |
| 514 | 513 | 30,00 | | |
| 513 | 512 | 49,79 | | |

3. Сведения о характеристиках уточняемого земельного участка с кадастровым номером 59:13:0060169:213 :

| № п/п | Наименование характеристики земельного участка | Значение характеристики |
|-------|--|-------------------------|
| 1 | 2 | 3 |
| | | |

| 1 | 2 | 3 |
|---|--|---|
| 1. | Адрес земельного участка | 618150, Российская Федерация, Пермский край, Бардымский р-н, Барда с, Есенина ул, вл 12 |
| 1.1. | Сведения о местоположении земельного участка (при отсутствии адреса) в структурированном в соответствии с федеральной информационной адресной системой виде | — |
| 1.2. | Дополнительные сведения о местоположении земельного участка | — |
| 2. | Площадь земельного участка \pm величина погрешности определения (вычисления) площади ($P \pm \Delta P$), м ² | 1 494 \pm 14,00 |
| 3. | Формула, примененная для вычисления предельной погрешности определения площади земельного участка, с подставленными значениями и итоговые (вычисленные) значения | $3,5*0,10*\sqrt{(1\ 494,00)} = 14$ |
| 4. | Площадь земельного участка согласно сведениям Единого государственного реестра недвижимости (Ркад), м ² | 1 500,00 |
| 5. | Оценка расхождения P и Ркад ($P - P_{кад}$), м ² | 6 |
| 6. | Предельный минимальный и максимальный размеры земельного участка ($P_{мин}$ и $P_{макс}$), м ² | $P_{мин} = —$ $P_{макс} = —$ |
| 7. | Вид (виды) разрешенного использования | для индивидуального жилищного строительства |
| 7.1. | Дополнительные сведения об использовании земельного участка | — |
| 8. | Кадастровый или иной государственный учетный номер (инвентарный) здания, сооружения, объекта незавершенного строительства, расположенного на земельном участке | 59:13:0060169:1099 |
| 9. | Сведения о земельных участках (землях общего пользования, территории общего пользования), посредством которых обеспечивается доступ | Земли общего пользования |
| 10. | Иные сведения | — |
| 4. Пояснения к сведениям об уточняемом земельном участке с кадастровым номером | | 59:13:0060169:213 : |
| 1. | — | |

1. Сведения о характерных точках границ уточняемого земельного участка с кадастровым номером 59:13:0060169:214 :
 Система координат МСК-59, зона 2 Зона № 2

| Обозначение характерных точек границ | Координаты, м | | | | Метод определения координат | Формулы, примененные для расчета средней квадратической погрешности определения координат характерных точек границ (Mt), с подставленными в такие формулы значениями и итоговые (вычисленные) значения Mt, м | Описание закрепления точки |
|--------------------------------------|--|--------------|--|--------------|---|--|----------------------------|
| | содержатся в Едином государственном реестре недвижимости | | определены в результате выполнения комплексных кадастровых работ | | | | |
| | X | Y | X | Y | | | |
| 1 | 2 | 3 | 4 | 5 | 6 | 7 | 8 |
| 469 | 399 475,19 | 2 189 592,76 | 399 475,19 | 2 189 592,76 | Метод спутниковых геодезических измерений (определений) | $\sqrt{(0,07^2 + 0,07^2)} = 0,10$ | — |
| 517 | 399 455,74 | 2 189 569,91 | 399 455,74 | 2 189 569,91 | | | |
| 516 | 399 493,75 | 2 189 537,55 | 399 493,75 | 2 189 537,55 | | | |
| 468 | 399 513,19 | 2 189 560,40 | 399 513,19 | 2 189 560,40 | | | |
| 469 | 399 475,19 | 2 189 592,76 | 399 475,19 | 2 189 592,76 | | | |

2. Сведения о частях границ уточняемого земельного участка с кадастровым номером 59:13:0060169:214 :

| Обозначение части границ | | Горизонтальное проложение (S), м | Описание прохождения части границ | Сведения о согласовании местоположения границ (согласовано/спорное) |
|--------------------------|-------|----------------------------------|-----------------------------------|---|
| от т. | до т. | | | |
| 1 | 2 | 3 | 4 | 5 |
| 469 | 517 | 30,01 | — | согласовано |
| 517 | 516 | 49,92 | | |
| 516 | 468 | 30,00 | | |
| 468 | 469 | 49,91 | | |

3. Сведения о характеристиках уточняемого земельного участка с кадастровым номером 59:13:0060169:214 :

| № п/п | Наименование характеристики земельного участка | Значение характеристики |
|-------|--|-------------------------|
| 1 | 2 | 3 |
| 1 | 2 | 3 |

| 1 | 2 | 3 |
|---|--|--|
| 1. | Адрес земельного участка | 618150, Российская Федерация, Пермский край, Бардымский р-н, Барда с, Есенина ул, вл 7 |
| 1.1. | Сведения о местоположении земельного участка (при отсутствии адреса) в структурированном в соответствии с федеральной информационной адресной системой виде | — |
| 1.2. | Дополнительные сведения о местоположении земельного участка | — |
| 2. | Площадь земельного участка ± величина погрешности определения (вычисления) площади ($P \pm \Delta P$), м ² | 1 498 ± 14,00 |
| 3. | Формула, примененная для вычисления предельной погрешности определения площади земельного участка, с подставленными значениями и итоговые (вычисленные) значения | $3,5*0,10*\sqrt{(1\ 498,00)} = 14$ |
| 4. | Площадь земельного участка согласно сведениям Единого государственного реестра недвижимости (Ркад), м ² | 1 500,00 |
| 5. | Оценка расхождения Р и Ркад ($P - P_{кад}$), м ² | 2 |
| 6. | Предельный минимальный и максимальный размеры земельного участка ($P_{мин}$ и $P_{макс}$), м ² | $P_{мин} = —$ $P_{макс} = —$ |
| 7. | Вид (виды) разрешенного использования | для индивидуального жилищного строительства |
| 7.1. | Дополнительные сведения об использовании земельного участка | — |
| 8. | Кадастровый или иной государственный учетный номер (инвентарный) здания, сооружения, объекта незавершенного строительства, расположенного на земельном участке | — |
| 9. | Сведения о земельных участках (землях общего пользования, территории общего пользования), посредством которых обеспечивается доступ | Земли общего пользования |
| 10. | Иные сведения | — |
| 4. Пояснения к сведениям об уточняемом земельном участке с кадастровым номером | | 59:13:0060169:214 : |
| 1. | — | — |

1. Сведения о характерных точках границ уточняемого земельного участка с кадастровым номером 59:13:0060169:215 :
 Система координат МСК-59, зона 2 Зона № 2

| Обозначение характерных точек границ | Координаты, м | | | | Метод определения координат | Формулы, примененные для расчета средней квадратической погрешности определения координат характерных точек границ (Mt), с подставленными в такие формулы значениями и итоговые (вычисленные) значения Mt, м | Описание закрепления точки |
|--------------------------------------|--|--------------|--|--------------|---|--|----------------------------|
| | содержатся в Едином государственном реестре недвижимости | | определены в результате выполнения комплексных кадастровых работ | | | | |
| | X | Y | X | Y | | | |
| 1 | 2 | 3 | 4 | 5 | 6 | 7 | 8 |
| 518 | 399 531,48 | 2 189 702,37 | 399 531,48 | 2 189 702,37 | Метод спутниковых геодезических измерений (определений) | $\sqrt{(0,07^2 + 0,07^2)} = 0,10$ | — |
| 519 | 399 493,48 | 2 189 734,71 | 399 493,48 | 2 189 734,71 | | | |
| 520 | 399 474,04 | 2 189 711,87 | 399 474,04 | 2 189 711,87 | | | |
| 521 | 399 512,03 | 2 189 679,52 | 399 512,03 | 2 189 679,52 | | | |
| 518 | 399 531,48 | 2 189 702,37 | 399 531,48 | 2 189 702,37 | | | |

2. Сведения о частях границ уточняемого земельного участка с кадастровым номером 59:13:0060169:215 :

| Обозначение части границ | | Горизонтальное проложение (S), м | Описание прохождения части границ | Сведения о согласовании местоположения границ (согласовано/спорное) |
|--------------------------|-------|----------------------------------|-----------------------------------|---|
| от т. | до т. | | | |
| 1 | 2 | 3 | 4 | 5 |
| 518 | 519 | 49,90 | — | согласовано |
| 519 | 520 | 29,99 | | |
| 520 | 521 | 49,90 | | |
| 521 | 518 | 30,01 | | |

3. Сведения о характеристиках уточняемого земельного участка с кадастровым номером 59:13:0060169:215 :

| № п/п | Наименование характеристики земельного участка | Значение характеристики |
|-------|--|-------------------------|
| 1 | 2 | 3 |
| | | |

| 1 | 2 | 3 |
|---|--|--|
| 1. | Адрес земельного участка | 618150, Российская Федерация, Пермский край, Бардымский р-н, Барда с, Есенина ул, вл 6 |
| 1.1. | Сведения о местоположении земельного участка (при отсутствии адреса) в структурированном в соответствии с федеральной информационной адресной системой виде | — |
| 1.2. | Дополнительные сведения о местоположении земельного участка | — |
| 2. | Площадь земельного участка ± величина погрешности определения (вычисления) площади ($P \pm \Delta P$), м ² | 1 497 ± 14,00 |
| 3. | Формула, примененная для вычисления предельной погрешности определения площади земельного участка, с подставленными значениями и итоговые (вычисленные) значения | $3,5*0,10*\sqrt{(1\ 497,00)} = 14$ |
| 4. | Площадь земельного участка согласно сведениям Единого государственного реестра недвижимости (Ркад), м ² | 1 500,00 |
| 5. | Оценка расхождения Р и Ркад ($P - P_{кад}$), м ² | 3 |
| 6. | Предельный минимальный и максимальный размеры земельного участка ($P_{мин}$ и $P_{макс}$), м ² | $P_{мин} = —$ $P_{макс} = —$ |
| 7. | Вид (виды) разрешенного использования | для индивидуального жилищного строительства |
| 7.1. | Дополнительные сведения об использовании земельного участка | — |
| 8. | Кадастровый или иной государственный учетный номер (инвентарный) здания, сооружения, объекта незавершенного строительства, расположенного на земельном участке | — |
| 9. | Сведения о земельных участках (землях общего пользования, территории общего пользования), посредством которых обеспечивается доступ | Земли общего пользования |
| 10. | Иные сведения | — |
| 4. Пояснения к сведениям об уточняемом земельном участке с кадастровым номером | | 59:13:0060169:215 : |
| 1. | — | — |

1. Сведения о характерных точках границ уточняемого земельного участка с кадастровым номером 59:13:0060169:221 :
 Система координат МСК-59, зона 2 Зона № 2

| Обозначение характерных точек границ | Координаты, м | | | | Метод определения координат | Формулы, примененные для расчета средней квадратической погрешности определения координат характерных точек границ (Mt), с подставленными в такие формулы значениями и итоговые (вычисленные) значения Mt, м | Описание закрепления точки |
|--------------------------------------|--|--------------|--|--------------|---|--|----------------------------|
| | содержатся в Едином государственном реестре недвижимости | | определены в результате выполнения комплексных кадастровых работ | | | | |
| | X | Y | X | Y | | | |
| 1 | 2 | 3 | 4 | 5 | 6 | 7 | 8 |
| 517 | 399 455,74 | 2 189 569,91 | 399 455,74 | 2 189 569,91 | Метод спутниковых геодезических измерений (определений) | $\sqrt{(0,07^2 + 0,07^2)} = 0,10$ | — |
| 531 | 399 436,29 | 2 189 547,07 | 399 436,29 | 2 189 547,07 | | | |
| 530 | 399 474,30 | 2 189 514,71 | 399 474,30 | 2 189 514,71 | | | |
| 516 | 399 493,75 | 2 189 537,55 | 399 493,75 | 2 189 537,55 | | | |
| 517 | 399 455,74 | 2 189 569,91 | 399 455,74 | 2 189 569,91 | | | |

2. Сведения о частях границ уточняемого земельного участка с кадастровым номером 59:13:0060169:221 :

| Обозначение части границ | | Горизонтальное проложение (S), м | Описание прохождения части границ | Сведения о согласовании местоположения границ (согласовано/спорное) |
|--------------------------|-------|----------------------------------|-----------------------------------|---|
| от т. | до т. | | | |
| 1 | 2 | 3 | 4 | 5 |
| 517 | 531 | 30,00 | — | согласовано |
| 531 | 530 | 49,92 | | |
| 530 | 516 | 30,00 | | |
| 516 | 517 | 49,92 | | |

3. Сведения о характеристиках уточняемого земельного участка с кадастровым номером 59:13:0060169:221 :

| № п/п | Наименование характеристики земельного участка | Значение характеристики |
|-------|--|-------------------------|
| 1 | 2 | 3 |
| | | |

| 1 | 2 | 3 |
|---|--|--|
| 1. | Адрес земельного участка | 618150, Российская Федерация, Пермский край, Бардымский р-н, Барда с, Есенина ул, вл 5 |
| 1.1. | Сведения о местоположении земельного участка (при отсутствии адреса) в структурированном в соответствии с федеральной информационной адресной системой виде | — |
| 1.2. | Дополнительные сведения о местоположении земельного участка | — |
| 2. | Площадь земельного участка ± величина погрешности определения (вычисления) площади ($P \pm \Delta P$), м ² | 1 498 ± 14,00 |
| 3. | Формула, примененная для вычисления предельной погрешности определения площади земельного участка, с подставленными значениями и итоговые (вычисленные) значения | $3,5*0,10*\sqrt{(1\ 498,00)} = 14$ |
| 4. | Площадь земельного участка согласно сведениям Единого государственного реестра недвижимости (Ркад), м ² | 1 500,00 |
| 5. | Оценка расхождения Р и Ркад ($P - P_{кад}$), м ² | 2 |
| 6. | Предельный минимальный и максимальный размеры земельного участка ($P_{мин}$ и $P_{макс}$), м ² | $P_{мин} = —$ $P_{макс} = —$ |
| 7. | Вид (виды) разрешенного использования | для индивидуального жилищного строительства |
| 7.1. | Дополнительные сведения об использовании земельного участка | — |
| 8. | Кадастровый или иной государственный учетный номер (инвентарный) здания, сооружения, объекта незавершенного строительства, расположенного на земельном участке | — |
| 9. | Сведения о земельных участках (землях общего пользования, территории общего пользования), посредством которых обеспечивается доступ | Земли общего пользования |
| 10. | Иные сведения | — |
| 4. Пояснения к сведениям об уточняемом земельном участке с кадастровым номером | | 59:13:0060169:221 : |
| 1. | — | — |

1. Сведения о характерных точках границ уточняемого земельного участка с кадастровым номером 59:13:0060169:222 :
 Система координат МСК-59, зона 2 Зона № 2

| Обозначение характерных точек границ | Координаты, м | | | | Метод определения координат | Формулы, примененные для расчета средней квадратической погрешности определения координат характерных точек границ (Mt), с подставленными в такие формулы значениями и итоговые (вычисленные) значения Mt, м | Описание закрепления точки |
|--------------------------------------|--|--------------|--|--------------|---|--|----------------------------|
| | содержатся в Едином государственном реестре недвижимости | | определены в результате выполнения комплексных кадастровых работ | | | | |
| | X | Y | X | Y | | | |
| 1 | 2 | 3 | 4 | 5 | 6 | 7 | 8 |
| 520 | 399 474,04 | 2 189 711,87 | 399 474,04 | 2 189 711,87 | Метод спутниковых геодезических измерений (определений) | $\sqrt{(0,07^2 + 0,07^2)} = 0,10$ | — |
| 533 | 399 454,59 | 2 189 689,02 | 399 454,59 | 2 189 689,02 | | | |
| 532 | 399 492,59 | 2 189 656,68 | 399 492,59 | 2 189 656,68 | | | |
| 521 | 399 512,03 | 2 189 679,52 | 399 512,03 | 2 189 679,52 | | | |
| 520 | 399 474,04 | 2 189 711,87 | 399 474,04 | 2 189 711,87 | | | |

2. Сведения о частях границ уточняемого земельного участка с кадастровым номером 59:13:0060169:222 :

| Обозначение части границ | | Горизонтальное проложение (S), м | Описание прохождения части границ | Сведения о согласовании местоположения границ (согласовано/спорное) |
|--------------------------|-------|----------------------------------|-----------------------------------|---|
| от т. | до т. | | | |
| 1 | 2 | 3 | 4 | 5 |
| 520 | 533 | 30,01 | — | согласовано |
| 533 | 532 | 49,90 | | |
| 532 | 521 | 29,99 | | |
| 521 | 520 | 49,90 | | |

3. Сведения о характеристиках уточняемого земельного участка с кадастровым номером 59:13:0060169:222 :

| № п/п | Наименование характеристики земельного участка | Значение характеристики |
|-------|--|-------------------------|
| 1 | 2 | 3 |
| | | |

| 1 | 2 | 3 |
|---|--|--|
| 1. | Адрес земельного участка | 618150, Российская Федерация, Пермский край, Бардымский р-н, Барда с, Есенина ул, вл 4 |
| 1.1. | Сведения о местоположении земельного участка (при отсутствии адреса) в структурированном в соответствии с федеральной информационной адресной системой виде | — |
| 1.2. | Дополнительные сведения о местоположении земельного участка | — |
| 2. | Площадь земельного участка ± величина погрешности определения (вычисления) площади ($P \pm \Delta P$), м ² | 1 497 ± 14,00 |
| 3. | Формула, примененная для вычисления предельной погрешности определения площади земельного участка, с подставленными значениями и итоговые (вычисленные) значения | $3,5*0,10*\sqrt{(1\ 497,00)} = 14$ |
| 4. | Площадь земельного участка согласно сведениям Единого государственного реестра недвижимости (Ркад), м ² | 1 500,00 |
| 5. | Оценка расхождения Р и Ркад ($P - P_{кад}$), м ² | 3 |
| 6. | Предельный минимальный и максимальный размеры земельного участка ($P_{мин}$ и $P_{макс}$), м ² | $P_{мин} = —$ $P_{макс} = —$ |
| 7. | Вид (виды) разрешенного использования | для индивидуального жилищного строительства |
| 7.1. | Дополнительные сведения об использовании земельного участка | — |
| 8. | Кадастровый или иной государственный учетный номер (инвентарный) здания, сооружения, объекта незавершенного строительства, расположенного на земельном участке | — |
| 9. | Сведения о земельных участках (землях общего пользования, территории общего пользования), посредством которых обеспечивается доступ | Земли общего пользования |
| 10. | Иные сведения | — |
| 4. Пояснения к сведениям об уточняемом земельном участке с кадастровым номером | | 59:13:0060169:222 : |
| 1. | — | — |

1. Сведения о характерных точках границ уточняемого земельного участка с кадастровым номером 59:13:0060169:223 :
 Система координат МСК-59, зона 2 Зона № 2

| Обозначение характерных точек границ | Координаты, м | | | | Метод определения координат | Формулы, примененные для расчета средней квадратической погрешности определения координат характерных точек границ (Mt), с подставленными в такие формулы значениями и итоговые (вычисленные) значения Mt, м | Описание закрепления точки |
|--------------------------------------|--|--------------|--|--------------|---|--|----------------------------|
| | содержатся в Едином государственном реестре недвижимости | | определены в результате выполнения комплексных кадастровых работ | | | | |
| | X | Y | X | Y | | | |
| 1 | 2 | 3 | 4 | 5 | 6 | 7 | 8 |
| 531 | 399 436,29 | 2 189 547,07 | 399 436,29 | 2 189 547,07 | Метод спутниковых геодезических измерений (определений) | $\sqrt{(0,07^2 + 0,07^2)} = 0,10$ | — |
| 535 | 399 417,00 | 2 189 524,09 | 399 417,00 | 2 189 524,09 | | | |
| 534 | 399 455,01 | 2 189 491,74 | 399 455,01 | 2 189 491,74 | | | |
| 530 | 399 474,30 | 2 189 514,71 | 399 474,30 | 2 189 514,71 | | | |
| 531 | 399 436,29 | 2 189 547,07 | 399 436,29 | 2 189 547,07 | | | |

2. Сведения о частях границ уточняемого земельного участка с кадастровым номером 59:13:0060169:223 :

| Обозначение части границ | | Горизонтальное проложение (S), м | Описание прохождения части границ | Сведения о согласовании местоположения границ (согласовано/спорное) |
|--------------------------|-------|----------------------------------|-----------------------------------|---|
| от т. | до т. | | | |
| 1 | 2 | 3 | 4 | 5 |
| 531 | 535 | 30,00 | — | согласовано |
| 535 | 534 | 49,91 | | |
| 534 | 530 | 30,00 | | |
| 530 | 531 | 49,92 | | |

3. Сведения о характеристиках уточняемого земельного участка с кадастровым номером 59:13:0060169:223 :

| № п/п | Наименование характеристики земельного участка | Значение характеристики |
|-------|--|-------------------------|
| 1 | 2 | 3 |
| | | |

| 1 | 2 | 3 |
|---|--|--|
| 1. | Адрес земельного участка | 618150, Российская Федерация, Пермский край, Бардымский р-н, Барда с, Есенина ул, вл 3 |
| 1.1. | Сведения о местоположении земельного участка (при отсутствии адреса) в структурированном в соответствии с федеральной информационной адресной системой виде | — |
| 1.2. | Дополнительные сведения о местоположении земельного участка | — |
| 2. | Площадь земельного участка ± величина погрешности определения (вычисления) площади ($P \pm \Delta P$), м ² | 1 497 ± 14,00 |
| 3. | Формула, примененная для вычисления предельной погрешности определения площади земельного участка, с подставленными значениями и итоговые (вычисленные) значения | $3,5*0,10*\sqrt{(1\ 497,00)} = 14$ |
| 4. | Площадь земельного участка согласно сведениям Единого государственного реестра недвижимости (Ркад), м ² | 1 500,00 |
| 5. | Оценка расхождения P и Ркад ($P - P_{кад}$), м ² | 3 |
| 6. | Предельный минимальный и максимальный размеры земельного участка ($P_{мин}$ и $P_{макс}$), м ² | $P_{мин} = —$ $P_{макс} = —$ |
| 7. | Вид (виды) разрешенного использования | для индивидуального жилищного строительства |
| 7.1. | Дополнительные сведения об использовании земельного участка | — |
| 8. | Кадастровый или иной государственный учетный номер (инвентарный) здания, сооружения, объекта незавершенного строительства, расположенного на земельном участке | — |
| 9. | Сведения о земельных участках (землях общего пользования, территории общего пользования), посредством которых обеспечивается доступ | Земли общего пользования |
| 10. | Иные сведения | — |
| 4. Пояснения к сведениям об уточняемом земельном участке с кадастровым номером | | 59:13:0060169:223 : |
| 1. | — | — |

1. Сведения о характерных точках границ уточняемого земельного участка с кадастровым номером 59:13:0060169:224 :
 Система координат МСК-59, зона 2 Зона № 2

| Обозначение характерных точек границ | Координаты, м | | | | Метод определения координат | Формулы, примененные для расчета средней квадратической погрешности определения координат характерных точек границ (Mt), с подставленными в такие формулы значениями и итоговые (вычисленные) значения Mt, м | Описание закрепления точки |
|--------------------------------------|--|--------------|--|--------------|---|--|----------------------------|
| | содержатся в Едином государственном реестре недвижимости | | определены в результате выполнения комплексных кадастровых работ | | | | |
| | X | Y | X | Y | | | |
| 1 | 2 | 3 | 4 | 5 | 6 | 7 | 8 |
| 533 | 399 454,59 | 2 189 689,02 | 399 454,59 | 2 189 689,02 | Метод спутниковых геодезических измерений (определений) | $\sqrt{(0,07^2 + 0,07^2)} = 0,10$ | — |
| 537 | 399 435,31 | 2 189 666,04 | 399 435,31 | 2 189 666,04 | | | |
| 536 | 399 473,14 | 2 189 633,84 | 399 473,14 | 2 189 633,84 | | | |
| 532 | 399 492,59 | 2 189 656,68 | 399 492,59 | 2 189 656,68 | | | |
| 533 | 399 454,59 | 2 189 689,02 | 399 454,59 | 2 189 689,02 | | | |

2. Сведения о частях границ уточняемого земельного участка с кадастровым номером 59:13:0060169:224 :

| Обозначение части границ | | Горизонтальное проложение (S), м | Описание прохождения части границ | Сведения о согласовании местоположения границ (согласовано/спорное) |
|--------------------------|-------|----------------------------------|-----------------------------------|---|
| от т. | до т. | | | |
| 1 | 2 | 3 | 4 | 5 |
| 533 | 537 | 30,00 | — | согласовано |
| 537 | 536 | 49,68 | | |
| 536 | 532 | 30,00 | | |
| 532 | 533 | 49,90 | | |

3. Сведения о характеристиках уточняемого земельного участка с кадастровым номером 59:13:0060169:224 :

| № п/п | Наименование характеристики земельного участка | Значение характеристики |
|-------|--|-------------------------|
| 1 | 2 | 3 |
| | | |

| 1 | 2 | 3 |
|---|--|--|
| 1. | Адрес земельного участка | 618150, Российская Федерация, Пермский край, Бардымский р-н, Барда с, Есенина ул, вл 2 |
| 1.1. | Сведения о местоположении земельного участка (при отсутствии адреса) в структурированном в соответствии с федеральной информационной адресной системой виде | — |
| 1.2. | Дополнительные сведения о местоположении земельного участка | — |
| 2. | Площадь земельного участка ± величина погрешности определения (вычисления) площади ($P \pm \Delta P$), м ² | 1 494 ± 14,00 |
| 3. | Формула, примененная для вычисления предельной погрешности определения площади земельного участка, с подставленными значениями и итоговые (вычисленные) значения | $3,5*0,10*\sqrt{(1\ 494,00)} = 14$ |
| 4. | Площадь земельного участка согласно сведениям Единого государственного реестра недвижимости (Ркад), м ² | 1 500,00 |
| 5. | Оценка расхождения Р и Ркад ($P - P_{кад}$), м ² | 6 |
| 6. | Предельный минимальный и максимальный размеры земельного участка ($P_{мин}$ и $P_{макс}$), м ² | $P_{мин} = —$ $P_{макс} = —$ |
| 7. | Вид (виды) разрешенного использования | для индивидуального жилищного строительства |
| 7.1. | Дополнительные сведения об использовании земельного участка | — |
| 8. | Кадастровый или иной государственный учетный номер (инвентарный) здания, сооружения, объекта незавершенного строительства, расположенного на земельном участке | — |
| 9. | Сведения о земельных участках (землях общего пользования, территории общего пользования), посредством которых обеспечивается доступ | Земли общего пользования |
| 10. | Иные сведения | — |
| 4. Пояснения к сведениям об уточняемом земельном участке с кадастровым номером | | 59:13:0060169:224 : |
| 1. | — | — |

1. Сведения о характерных точках границ уточняемого земельного участка с кадастровым номером 59:13:0060169:225 :
 Система координат МСК-59, зона 2 Зона № 2

| Обозначение характерных точек границ | Координаты, м | | | | Метод определения координат | Формулы, примененные для расчета средней квадратической погрешности определения координат характерных точек границ (Mt), с подставленными в такие формулы значениями и итоговые (вычисленные) значения Mt, м | Описание закрепления точки |
|--------------------------------------|--|--------------|--|--------------|---|--|----------------------------|
| | содержатся в Едином государственном реестре недвижимости | | определены в результате выполнения комплексных кадастровых работ | | | | |
| | X | Y | X | Y | | | |
| 1 | 2 | 3 | 4 | 5 | 6 | 7 | 8 |
| 535 | 399 417,00 | 2 189 524,09 | 399 417,00 | 2 189 524,09 | Метод спутниковых геодезических измерений (определений) | $\sqrt{(0,07^2 + 0,07^2)} = 0,10$ | — |
| 539 | 399 397,46 | 2 189 501,28 | 399 397,46 | 2 189 501,28 | | | |
| 538 | 399 435,56 | 2 189 468,87 | 399 435,56 | 2 189 468,87 | | | |
| 534 | 399 455,01 | 2 189 491,74 | 399 455,01 | 2 189 491,74 | | | |
| 535 | 399 417,00 | 2 189 524,09 | 399 417,00 | 2 189 524,09 | | | |

2. Сведения о частях границ уточняемого земельного участка с кадастровым номером 59:13:0060169:225 :

| Обозначение части границ | | Горизонтальное проложение (S), м | Описание прохождения части границ | Сведения о согласовании местоположения границ (согласовано/спорное) |
|--------------------------|-------|----------------------------------|-----------------------------------|---|
| от т. | до т. | | | |
| 1 | 2 | 3 | 4 | 5 |
| 535 | 539 | 30,04 | — | согласовано |
| 539 | 538 | 50,02 | | |
| 538 | 534 | 30,02 | | |
| 534 | 535 | 49,91 | | |

3. Сведения о характеристиках уточняемого земельного участка с кадастровым номером 59:13:0060169:225 :

| № п/п | Наименование характеристики земельного участка | Значение характеристики |
|-------|--|-------------------------|
| 1 | 2 | 3 |
| | | |

| 1 | 2 | 3 |
|---|--|--|
| 1. | Адрес земельного участка | 618150, Российская Федерация, Пермский край, Бардымский р-н, Барда с, Есенина ул, вл 1 |
| 1.1. | Сведения о местоположении земельного участка (при отсутствии адреса) в структурированном в соответствии с федеральной информационной адресной системой виде | — |
| 1.2. | Дополнительные сведения о местоположении земельного участка | — |
| 2. | Площадь земельного участка ± величина погрешности определения (вычисления) площади ($P \pm \Delta P$), м ² | 1 500 ± 14,00 |
| 3. | Формула, примененная для вычисления предельной погрешности определения площади земельного участка, с подставленными значениями и итоговые (вычисленные) значения | $3,5*0,10*\sqrt{(1\ 500,00)} = 14$ |
| 4. | Площадь земельного участка согласно сведениям Единого государственного реестра недвижимости (Ркад), м ² | 1 500,00 |
| 5. | Оценка расхождения Р и Ркад ($P - P_{кад}$), м ² | 0 |
| 6. | Предельный минимальный и максимальный размеры земельного участка ($P_{мин}$ и $P_{макс}$), м ² | $P_{мин} = —$ $P_{макс} = —$ |
| 7. | Вид (виды) разрешенного использования | для индивидуального жилищного строительства |
| 7.1. | Дополнительные сведения об использовании земельного участка | — |
| 8. | Кадастровый или иной государственный учетный номер (инвентарный) здания, сооружения, объекта незавершенного строительства, расположенного на земельном участке | — |
| 9. | Сведения о земельных участках (землях общего пользования, территории общего пользования), посредством которых обеспечивается доступ | Земли общего пользования |
| 10. | Иные сведения | — |
| 4. Пояснения к сведениям об уточняемом земельном участке с кадастровым номером | | 59:13:0060169:225 : |
| 1. | — | — |

1. Сведения о характерных точках границ уточняемого земельного участка с кадастровым номером 59:13:0060169:226 :
 Система координат МСК-59, зона 2 Зона № 2

| Обозначение характерных точек границ | Координаты, м | | | | Метод определения координат | Формулы, примененные для расчета средней квадратической погрешности определения координат характерных точек границ (Mt), с подставленными в такие формулы значениями и итоговые (вычисленные) значения Mt, м | Описание закрепления точки |
|--------------------------------------|--|--------------|--|--------------|---|--|----------------------------|
| | содержатся в Едином государственном реестре недвижимости | | определены в результате выполнения комплексных кадастровых работ | | | | |
| | X | Y | X | Y | | | |
| 1 | 2 | 3 | 4 | 5 | 6 | 7 | 8 |
| 540 | 400 448,18 | 2 190 248,55 | 400 448,18 | 2 190 248,55 | Метод спутниковых геодезических измерений (определений) | $\sqrt{(0,07^2 + 0,07^2)} = 0,10$ | — |
| 543 | 400 410,10 | 2 190 280,95 | 400 410,10 | 2 190 280,95 | | | |
| 542 | 400 390,69 | 2 190 258,07 | 400 390,69 | 2 190 258,07 | | | |
| 541 | 400 428,77 | 2 190 225,69 | 400 428,77 | 2 190 225,69 | | | |
| 540 | 400 448,18 | 2 190 248,55 | 400 448,18 | 2 190 248,55 | | | |

2. Сведения о частях границ уточняемого земельного участка с кадастровым номером 59:13:0060169:226 :

| Обозначение части границ | | Горизонтальное проложение (S), м | Описание прохождения части границ | Сведения о согласовании местоположения границ (согласовано/спорное) |
|--------------------------|-------|----------------------------------|-----------------------------------|---|
| от т. | до т. | | | |
| 1 | 2 | 3 | 4 | 5 |
| 540 | 543 | 50,00 | — | согласовано |
| 543 | 542 | 30,00 | | |
| 542 | 541 | 49,99 | | |
| 541 | 540 | 29,99 | | |

3. Сведения о характеристиках уточняемого земельного участка с кадастровым номером 59:13:0060169:226 :

| № п/п | Наименование характеристики земельного участка | Значение характеристики |
|-------|--|-------------------------|
| 1 | 2 | 3 |
| | | |

| 1 | 2 | 3 |
|---|--|--|
| 1. | Адрес земельного участка | 618150, Российская Федерация, Пермский край, Бардымский р-н, Барда с, Мичурина ул, вл 87 |
| 1.1. | Сведения о местоположении земельного участка (при отсутствии адреса) в структурированном в соответствии с федеральной информационной адресной системой виде | — |
| 1.2. | Дополнительные сведения о местоположении земельного участка | — |
| 2. | Площадь земельного участка \pm величина погрешности определения (вычисления) площади ($P \pm \Delta P$), м ² | 1 500 \pm 14,00 |
| 3. | Формула, примененная для вычисления предельной погрешности определения площади земельного участка, с подставленными значениями и итоговые (вычисленные) значения | $3,5*0,10*\sqrt{(1\ 500,00)} = 14$ |
| 4. | Площадь земельного участка согласно сведениям Единого государственного реестра недвижимости (Ркад), м ² | 1 500,00 |
| 5. | Оценка расхождения Р и Ркад ($P - P_{кад}$), м ² | 0 |
| 6. | Предельный минимальный и максимальный размеры земельного участка ($P_{мин}$ и $P_{макс}$), м ² | $P_{мин} = —$ $P_{макс} = —$ |
| 7. | Вид (виды) разрешенного использования | для индивидуального жилищного строительства |
| 7.1. | Дополнительные сведения об использовании земельного участка | — |
| 8. | Кадастровый или иной государственный учетный номер (инвентарный) здания, сооружения, объекта незавершенного строительства, расположенного на земельном участке | 59:13:0060169:721 |
| 9. | Сведения о земельных участках (землях общего пользования, территории общего пользования), посредством которых обеспечивается доступ | Земли общего пользования |
| 10. | Иные сведения | — |
| 4. Пояснения к сведениям об уточняемом земельном участке с кадастровым номером | | 59:13:0060169:226 : |
| 1. | — | — |

1. Сведения о характерных точках границ уточняемого земельного участка с кадастровым номером 59:13:0060169:227 :
 Система координат МСК-59, зона 2 Зона № 2

| Обозначение характерных точек границ | Координаты, м | | | | Метод определения координат | Формулы, примененные для расчета средней квадратической погрешности определения координат характерных точек границ (Mt), с подставленными в такие формулы значениями и итоговые (вычисленные) значения Mt, м | Описание закрепления точки |
|--------------------------------------|--|--------------|--|--------------|---|--|----------------------------|
| | содержатся в Едином государственном реестре недвижимости | | определены в результате выполнения комплексных кадастровых работ | | | | |
| | X | Y | X | Y | | | |
| 1 | 2 | 3 | 4 | 5 | 6 | 7 | 8 |
| 544 | 400 506,40 | 2 190 317,18 | 400 506,40 | 2 190 317,18 | Метод спутниковых геодезических измерений (определений) | $\sqrt{(0,07^2 + 0,07^2)} = 0,10$ | — |
| 547 | 400 468,32 | 2 190 349,57 | 400 468,32 | 2 190 349,57 | | | |
| 546 | 400 448,92 | 2 190 326,69 | 400 448,92 | 2 190 326,69 | | | |
| 545 | 400 486,99 | 2 190 294,30 | 400 486,99 | 2 190 294,30 | | | |
| 544 | 400 506,40 | 2 190 317,18 | 400 506,40 | 2 190 317,18 | | | |

2. Сведения о частях границ уточняемого земельного участка с кадастровым номером 59:13:0060169:227 :

| Обозначение части границ | | Горизонтальное проложение (S), м | Описание прохождения части границ | Сведения о согласовании местоположения границ (согласовано/спорное) |
|--------------------------|-------|----------------------------------|-----------------------------------|---|
| от т. | до т. | | | |
| 1 | 2 | 3 | 4 | 5 |
| 544 | 547 | 49,99 | — | согласовано |
| 547 | 546 | 30,00 | | |
| 546 | 545 | 49,98 | | |
| 545 | 544 | 30,00 | | |

3. Сведения о характеристиках уточняемого земельного участка с кадастровым номером 59:13:0060169:227 :

| № п/п | Наименование характеристики земельного участка | Значение характеристики |
|-------|--|-------------------------|
| 1 | 2 | 3 |
| | | |

| 1 | 2 | 3 |
|---|--|--|
| 1. | Адрес земельного участка | 618150, Российская Федерация, Пермский край, Бардымский р-н, Барда с, Мичурина ул, вл 93 |
| 1.1. | Сведения о местоположении земельного участка (при отсутствии адреса) в структурированном в соответствии с федеральной информационной адресной системой виде | — |
| 1.2. | Дополнительные сведения о местоположении земельного участка | — |
| 2. | Площадь земельного участка \pm величина погрешности определения (вычисления) площади ($P \pm \Delta P$), м ² | 1 500 \pm 14,00 |
| 3. | Формула, примененная для вычисления предельной погрешности определения площади земельного участка, с подставленными значениями и итоговые (вычисленные) значения | $3,5*0,10*\sqrt{(1\ 500,00)} = 14$ |
| 4. | Площадь земельного участка согласно сведениям Единого государственного реестра недвижимости (Ркад), м ² | 1 500,00 |
| 5. | Оценка расхождения P и Ркад ($P - P_{кад}$), м ² | 0 |
| 6. | Предельный минимальный и максимальный размеры земельного участка ($P_{мин}$ и $P_{макс}$), м ² | $P_{мин} = \text{—}$ $P_{макс} = \text{—}$ |
| 7. | Вид (виды) разрешенного использования | для индивидуального жилищного строительства |
| 7.1. | Дополнительные сведения об использовании земельного участка | — |
| 8. | Кадастровый или иной государственный учетный номер (инвентарный) здания, сооружения, объекта незавершенного строительства, расположенного на земельном участке | 59:13:0060169:1036 |
| 9. | Сведения о земельных участках (землях общего пользования, территории общего пользования), посредством которых обеспечивается доступ | Земли общего пользования |
| 10. | Иные сведения | — |
| 4. Пояснения к сведениям об уточняемом земельном участке с кадастровым номером | | 59:13:0060169:227 : |
| 1. | — | — |

1. Сведения о характерных точках границ уточняемого земельного участка с кадастровым номером 59:13:0060169:228 :
 Система координат МСК-59, зона 2 Зона № 2

| Обозначение характерных точек границ | Координаты, м | | | | Метод определения координат | Формулы, примененные для расчета средней квадратической погрешности определения координат характерных точек границ (Mt), с подставленными в такие формулы значениями и итоговые (вычисленные) значения Mt, м | Описание закрепления точки |
|--------------------------------------|--|--------------|--|--------------|---|--|----------------------------|
| | содержатся в Едином государственном реестре недвижимости | | определены в результате выполнения комплексных кадастровых работ | | | | |
| | X | Y | X | Y | | | |
| 1 | 2 | 3 | 4 | 5 | 6 | 7 | 8 |
| 548 | 400 545,21 | 2 190 362,94 | 400 545,21 | 2 190 362,94 | Метод спутниковых геодезических измерений (определений) | $\sqrt{(0,07^2 + 0,07^2)} = 0,10$ | — |
| 551 | 400 507,15 | 2 190 395,32 | 400 507,15 | 2 190 395,32 | | | |
| 550 | 400 487,74 | 2 190 372,44 | 400 487,74 | 2 190 372,44 | | | |
| 549 | 400 525,81 | 2 190 340,06 | 400 525,81 | 2 190 340,06 | | | |
| 548 | 400 545,21 | 2 190 362,94 | 400 545,21 | 2 190 362,94 | | | |

2. Сведения о частях границ уточняемого земельного участка с кадастровым номером 59:13:0060169:228 :

| Обозначение части границ | | Горизонтальное проложение (S), м | Описание прохождения части границ | Сведения о согласовании местоположения границ (согласовано/спорное) |
|--------------------------|-------|----------------------------------|-----------------------------------|---|
| от т. | до т. | | | |
| 1 | 2 | 3 | 4 | 5 |
| 548 | 551 | 49,97 | — | согласовано |
| 551 | 550 | 30,00 | | |
| 550 | 549 | 49,98 | | |
| 549 | 548 | 30,00 | | |

3. Сведения о характеристиках уточняемого земельного участка с кадастровым номером 59:13:0060169:228 :

| № п/п | Наименование характеристики земельного участка | Значение характеристики |
|-------|--|-------------------------|
| 1 | 2 | 3 |
| 1 | 2 | 3 |

| 1 | 2 | 3 |
|---|--|--|
| 1. | Адрес земельного участка | 618150, Российская Федерация, Пермский край, Бардымский р-н, Барда с, Мичурина ул, вл 97 |
| 1.1. | Сведения о местоположении земельного участка (при отсутствии адреса) в структурированном в соответствии с федеральной информационной адресной системой виде | — |
| 1.2. | Дополнительные сведения о местоположении земельного участка | — |
| 2. | Площадь земельного участка ± величина погрешности определения (вычисления) площади ($P \pm \Delta P$), м ² | 1 499 ± 14,00 |
| 3. | Формула, примененная для вычисления предельной погрешности определения площади земельного участка, с подставленными значениями и итоговые (вычисленные) значения | $3,5*0,10*\sqrt{(1\ 499,00)} = 14$ |
| 4. | Площадь земельного участка согласно сведениям Единого государственного реестра недвижимости (Ркад), м ² | 1 500,00 |
| 5. | Оценка расхождения Р и Ркад ($P - P_{кад}$), м ² | 1 |
| 6. | Предельный минимальный и максимальный размеры земельного участка ($P_{мин}$ и $P_{макс}$), м ² | $P_{мин} = —$ $P_{макс} = —$ |
| 7. | Вид (виды) разрешенного использования | Для ведения личного подсобного хозяйства |
| 7.1. | Дополнительные сведения об использовании земельного участка | — |
| 8. | Кадастровый или иной государственный учетный номер (инвентарный) здания, сооружения, объекта незавершенного строительства, расположенного на земельном участке | 59:13:0060169:829 |
| 9. | Сведения о земельных участках (землях общего пользования, территории общего пользования), посредством которых обеспечивается доступ | Земли общего пользования |
| 10. | Иные сведения | — |
| 4. Пояснения к сведениям об уточняемом земельном участке с кадастровым номером | | 59:13:0060169:228 : |
| 1. | — | |

1. Сведения о характерных точках границ уточняемого земельного участка с кадастровым номером 59:13:0060169:230 :
 Система координат МСК-59, зона 2 Зона № 2

| Обозначение характерных точек границ | Координаты, м | | | | Метод определения координат | Формулы, примененные для расчета средней квадратической погрешности определения координат характерных точек границ (Mt), с подставленными в такие формулы значениями и итоговые (вычисленные) значения Mt, м | Описание закрепления точки |
|--------------------------------------|--|--------------|--|--------------|---|--|----------------------------|
| | содержатся в Едином государственном реестре недвижимости | | определены в результате выполнения комплексных кадастровых работ | | | | |
| | X | Y | X | Y | | | |
| 1 | 2 | 3 | 4 | 5 | 6 | 7 | 8 |
| 474 | 400 139,73 | 2 189 886,03 | 400 139,73 | 2 189 886,03 | Метод спутниковых геодезических измерений (определений) | $\sqrt{(0,07^2 + 0,07^2)} = 0,10$ | — |
| 110 | 400 159,18 | 2 189 908,87 | 400 159,18 | 2 189 908,87 | | | |
| 113 | 400 121,17 | 2 189 941,23 | 400 121,17 | 2 189 941,23 | | | |
| 477 | 400 101,72 | 2 189 918,38 | 400 101,72 | 2 189 918,38 | | | |
| 474 | 400 139,73 | 2 189 886,03 | 400 139,73 | 2 189 886,03 | | | |

2. Сведения о частях границ уточняемого земельного участка с кадастровым номером 59:13:0060169:230 :

| Обозначение части границ | | Горизонтальное проложение (S), м | Описание прохождения части границ | Сведения о согласовании местоположения границ (согласовано/спорное) |
|--------------------------|-------|----------------------------------|-----------------------------------|---|
| от т. | до т. | | | |
| 1 | 2 | 3 | 4 | 5 |
| 474 | 110 | 30,00 | — | согласовано |
| 110 | 113 | 49,92 | | |
| 113 | 477 | 30,01 | | |
| 477 | 474 | 49,91 | | |

3. Сведения о характеристиках уточняемого земельного участка с кадастровым номером 59:13:0060169:230 :

| № п/п | Наименование характеристики земельного участка | Значение характеристики |
|-------|--|-------------------------|
| 1 | 2 | 3 |
| | | |

| 1 | 2 | 3 |
|---|--|--|
| 1. | Адрес земельного участка | 618150, Российская Федерация, Пермский край, Бардымский р-н, Барда с, Мичурина ул, вл 61 |
| 1.1. | Сведения о местоположении земельного участка (при отсутствии адреса) в структурированном в соответствии с федеральной информационной адресной системой виде | — |
| 1.2. | Дополнительные сведения о местоположении земельного участка | — |
| 2. | Площадь земельного участка \pm величина погрешности определения (вычисления) площади ($P \pm \Delta P$), м ² | 1 498 \pm 14,00 |
| 3. | Формула, примененная для вычисления предельной погрешности определения площади земельного участка, с подставленными значениями и итоговые (вычисленные) значения | $3,5*0,10*\sqrt{(1\ 498,00)} = 14$ |
| 4. | Площадь земельного участка согласно сведениям Единого государственного реестра недвижимости (Ркад), м ² | 1 500,00 |
| 5. | Оценка расхождения P и Ркад ($P - P_{кад}$), м ² | 2 |
| 6. | Предельный минимальный и максимальный размеры земельного участка ($P_{мин}$ и $P_{макс}$), м ² | $P_{мин} = \text{—}$ $P_{макс} = \text{—}$ |
| 7. | Вид (виды) разрешенного использования | для индивидуального жилищного строительства |
| 7.1. | Дополнительные сведения об использовании земельного участка | — |
| 8. | Кадастровый или иной государственный учетный номер (инвентарный) здания, сооружения, объекта незавершенного строительства, расположенного на земельном участке | 59:13:0060169:761 |
| 9. | Сведения о земельных участках (землях общего пользования, территории общего пользования), посредством которых обеспечивается доступ | Земли общего пользования |
| 10. | Иные сведения | — |
| 4. Пояснения к сведениям об уточняемом земельном участке с кадастровым номером | | 59:13:0060169:230 : |
| 1. | — | |

1. Сведения о характерных точках границ уточняемого земельного участка с кадастровым номером 59:13:0060169:231 :
 Система координат МСК-59, зона 2 Зона № 2

| Обозначение характерных точек границ | Координаты, м | | | | Метод определения координат | Формулы, примененные для расчета средней квадратической погрешности определения координат характерных точек границ (Mt), с подставленными в такие формулы значениями и итоговые (вычисленные) значения Mt, м | Описание закрепления точки |
|--------------------------------------|--|--------------|--|--------------|---|--|----------------------------|
| | содержатся в Едином государственном реестре недвижимости | | определены в результате выполнения комплексных кадастровых работ | | | | |
| | X | Y | X | Y | | | |
| 1 | 2 | 3 | 4 | 5 | 6 | 7 | 8 |
| 470 | 400 236,96 | 2 190 000,24 | 400 236,96 | 2 190 000,24 | Метод спутниковых геодезических измерений (определений) | $\sqrt{(0,07^2 + 0,07^2)} = 0,10$ | — |
| 559 | 400 256,33 | 2 190 023,14 | 400 256,33 | 2 190 023,14 | | | |
| 558 | 400 218,25 | 2 190 055,54 | 400 218,25 | 2 190 055,54 | | | |
| 473 | 400 198,96 | 2 190 032,60 | 400 198,96 | 2 190 032,60 | | | |
| 470 | 400 236,96 | 2 190 000,24 | 400 236,96 | 2 190 000,24 | | | |

2. Сведения о частях границ уточняемого земельного участка с кадастровым номером 59:13:0060169:231 :

| Обозначение части границ | | Горизонтальное проложение (S), м | Описание прохождения части границ | Сведения о согласовании местоположения границ (согласовано/спорное) |
|--------------------------|-------|----------------------------------|-----------------------------------|---|
| от т. | до т. | | | |
| 1 | 2 | 3 | 4 | 5 |
| 470 | 559 | 29,99 | — | согласовано |
| 559 | 558 | 50,00 | | |
| 558 | 473 | 29,97 | | |
| 473 | 470 | 49,91 | | |

3. Сведения о характеристиках уточняемого земельного участка с кадастровым номером 59:13:0060169:231 :

| № п/п | Наименование характеристики земельного участка | Значение характеристики |
|-------|--|-------------------------|
| 1 | 2 | 3 |
| 1 | 2 | 3 |

| 1 | 2 | 3 |
|---|--|--|
| 1. | Адрес земельного участка | 618150, Российская Федерация, Пермский край, Бардымский р-н, Барда с, Мичурина ул, вл 71 |
| 1.1. | Сведения о местоположении земельного участка (при отсутствии адреса) в структурированном в соответствии с федеральной информационной адресной системой виде | — |
| 1.2. | Дополнительные сведения о местоположении земельного участка | — |
| 2. | Площадь земельного участка \pm величина погрешности определения (вычисления) площади ($P \pm \Delta P$), м ² | 1 498 \pm 14,00 |
| 3. | Формула, примененная для вычисления предельной погрешности определения площади земельного участка, с подставленными значениями и итоговые (вычисленные) значения | $3,5*0,10*\sqrt{(1\ 498,00)} = 14$ |
| 4. | Площадь земельного участка согласно сведениям Единого государственного реестра недвижимости (Ркад), м ² | 1 500,00 |
| 5. | Оценка расхождения P и Ркад ($P - P_{кад}$), м ² | 2 |
| 6. | Предельный минимальный и максимальный размеры земельного участка ($P_{мин}$ и $P_{макс}$), м ² | $P_{мин} = —$ $P_{макс} = —$ |
| 7. | Вид (виды) разрешенного использования | для индивидуального жилищного строительства |
| 7.1. | Дополнительные сведения об использовании земельного участка | — |
| 8. | Кадастровый или иной государственный учетный номер (инвентарный) здания, сооружения, объекта незавершенного строительства, расположенного на земельном участке | 59:13:0060169:754; 59:13:0060169:1190 |
| 9. | Сведения о земельных участках (землях общего пользования, территории общего пользования), посредством которых обеспечивается доступ | Земли общего пользования |
| 10. | Иные сведения | — |
| 4. Пояснения к сведениям об уточняемом земельном участке с кадастровым номером | | 59:13:0060169:231 : |
| 1. | — | — |

1. Сведения о характерных точках границ уточняемого земельного участка с кадастровым номером 59:13:0060169:232 :
 Система координат МСК-59, зона 2 Зона № 2

| Обозначение характерных точек границ | Координаты, м | | | | Метод определения координат | Формулы, примененные для расчета средней квадратической погрешности определения координат характерных точек границ (Mt), с подставленными в такие формулы значениями и итоговые (вычисленные) значения Mt, м | Описание закрепления точки |
|--------------------------------------|--|--------------|--|--------------|---|--|----------------------------|
| | содержатся в Едином государственном реестре недвижимости | | определены в результате выполнения комплексных кадастровых работ | | | | |
| | X | Y | X | Y | | | |
| 1 | 2 | 3 | 4 | 5 | 6 | 7 | 8 |
| 472 | 400 179,51 | 2 190 009,76 | 400 179,51 | 2 190 009,76 | Метод спутниковых геодезических измерений (определений) | $\sqrt{(0,07^2 + 0,07^2)} = 0,10$ | — |
| 491 | 400 160,07 | 2 189 986,91 | 400 160,07 | 2 189 986,91 | | | |
| 490 | 400 198,07 | 2 189 954,56 | 400 198,07 | 2 189 954,56 | | | |
| 471 | 400 217,52 | 2 189 977,40 | 400 217,52 | 2 189 977,40 | | | |
| 472 | 400 179,51 | 2 190 009,76 | 400 179,51 | 2 190 009,76 | | | |

2. Сведения о частях границ уточняемого земельного участка с кадастровым номером 59:13:0060169:232 :

| Обозначение части границ | | Горизонтальное проложение (S), м | Описание прохождения части границ | Сведения о согласовании местоположения границ (согласовано/спорное) |
|--------------------------|-------|----------------------------------|-----------------------------------|---|
| от т. | до т. | | | |
| 1 | 2 | 3 | 4 | 5 |
| 472 | 491 | 30,00 | — | согласовано |
| 491 | 490 | 49,91 | | |
| 490 | 471 | 30,00 | | |
| 471 | 472 | 49,92 | | |

3. Сведения о характеристиках уточняемого земельного участка с кадастровым номером 59:13:0060169:232 :

| № п/п | Наименование характеристики земельного участка | Значение характеристики |
|-------|--|-------------------------|
| 1 | 2 | 3 |
| 1 | 2 | 3 |

| 1 | 2 | 3 |
|---|--|--|
| 1. | Адрес земельного участка | 618150, Российская Федерация, Пермский край, Бардымский р-н, Барда с, Мичурина ул, вл 67 |
| 1.1. | Сведения о местоположении земельного участка (при отсутствии адреса) в структурированном в соответствии с федеральной информационной адресной системой виде | — |
| 1.2. | Дополнительные сведения о местоположении земельного участка | — |
| 2. | Площадь земельного участка \pm величина погрешности определения (вычисления) площади ($P \pm \Delta P$), м ² | 1 497 \pm 14,00 |
| 3. | Формула, примененная для вычисления предельной погрешности определения площади земельного участка, с подставленными значениями и итоговые (вычисленные) значения | $3,5 * 0,10 * \sqrt{(1\ 497,00)} = 14$ |
| 4. | Площадь земельного участка согласно сведениям Единого государственного реестра недвижимости (Ркад), м ² | 1 500,00 |
| 5. | Оценка расхождения Р и Ркад ($P - P_{кад}$), м ² | 3 |
| 6. | Предельный минимальный и максимальный размеры земельного участка ($R_{мин}$ и $R_{макс}$), м ² | $R_{мин} = \text{—}$ $R_{макс} = \text{—}$ |
| 7. | Вид (виды) разрешенного использования | Для личного подсобного хозяйства |
| 7.1. | Дополнительные сведения об использовании земельного участка | — |
| 8. | Кадастровый или иной государственный учетный номер (инвентарный) здания, сооружения, объекта незавершенного строительства, расположенного на земельном участке | — |
| 9. | Сведения о земельных участках (землях общего пользования, территории общего пользования), посредством которых обеспечивается доступ | Земли общего пользования |
| 10. | Иные сведения | — |
| 4. Пояснения к сведениям об уточняемом земельном участке с кадастровым номером | | 59:13:0060169:232 : |
| 1. | — | — |

1. Сведения о характерных точках границ уточняемого земельного участка с кадастровым номером 59:13:0060169:234 :
 Система координат МСК-59, зона 2 Зона № 2

| Обозначение характерных точек границ | Координаты, м | | | | Метод определения координат | Формулы, примененные для расчета средней квадратической погрешности определения координат характерных точек границ (Mt), с подставленными в такие формулы значениями и итоговые (вычисленные) значения Mt, м | Описание закрепления точки |
|--------------------------------------|--|--------------|--|--------------|---|--|----------------------------|
| | содержатся в Едином государственном реестре недвижимости | | определены в результате выполнения комплексных кадастровых работ | | | | |
| | X | Y | X | Y | | | |
| 1 | 2 | 3 | 4 | 5 | 6 | 7 | 8 |
| 422 | 399 769,65 | 2 189 733,48 | 399 769,65 | 2 189 733,48 | Метод спутниковых геодезических измерений (определений) | $\sqrt{(0,07^2 + 0,07^2)} = 0,10$ | — |
| 561 | 399 750,23 | 2 189 710,62 | 399 750,23 | 2 189 710,62 | | | |
| 560 | 399 788,28 | 2 189 678,23 | 399 788,28 | 2 189 678,23 | | | |
| 421 | 399 807,72 | 2 189 701,08 | 399 807,72 | 2 189 701,08 | | | |
| 422 | 399 769,65 | 2 189 733,48 | 399 769,65 | 2 189 733,48 | | | |

2. Сведения о частях границ уточняемого земельного участка с кадастровым номером 59:13:0060169:234 :

| Обозначение части границ | | Горизонтальное проложение (S), м | Описание прохождения части границ | Сведения о согласовании местоположения границ (согласовано/спорное) |
|--------------------------|-------|----------------------------------|-----------------------------------|---|
| от т. | до т. | | | |
| 1 | 2 | 3 | 4 | 5 |
| 422 | 561 | 30,00 | — | согласовано |
| 561 | 560 | 49,97 | | |
| 560 | 421 | 30,00 | | |
| 421 | 422 | 49,99 | | |

3. Сведения о характеристиках уточняемого земельного участка с кадастровым номером 59:13:0060169:234 :

| № п/п | Наименование характеристики земельного участка | Значение характеристики |
|-------|--|-------------------------|
| 1 | 2 | 3 |
| | | |

| 1 | 2 | 3 |
|---|--|---|
| 1. | Адрес земельного участка | 618150, Российская Федерация, Пермский край, Бардымский р-н, Барда с, Зеленая ул, вл 25 |
| 1.1. | Сведения о местоположении земельного участка (при отсутствии адреса) в структурированном в соответствии с федеральной информационной адресной системой виде | — |
| 1.2. | Дополнительные сведения о местоположении земельного участка | — |
| 2. | Площадь земельного участка \pm величина погрешности определения (вычисления) площади ($P \pm \Delta P$), м ² | 1 499 \pm 14,00 |
| 3. | Формула, примененная для вычисления предельной погрешности определения площади земельного участка, с подставленными значениями и итоговые (вычисленные) значения | $3,5*0,10*\sqrt{(1\ 499,00)} = 14$ |
| 4. | Площадь земельного участка согласно сведениям Единого государственного реестра недвижимости (Ркад), м ² | 1 500,00 |
| 5. | Оценка расхождения P и Ркад ($P - P_{кад}$), м ² | 1 |
| 6. | Предельный минимальный и максимальный размеры земельного участка ($P_{мин}$ и $P_{макс}$), м ² | $P_{мин} = —$ $P_{макс} = —$ |
| 7. | Вид (виды) разрешенного использования | Для ведения личного подсобного хозяйства (приусадебный земельный участок) (2.2) |
| 7.1. | Дополнительные сведения об использовании земельного участка | — |
| 8. | Кадастровый или иной государственный учетный номер (инвентарный) здания, сооружения, объекта незавершенного строительства, расположенного на земельном участке | 59:13:0060169:1162 |
| 9. | Сведения о земельных участках (землях общего пользования, территории общего пользования), посредством которых обеспечивается доступ | Земли общего пользования |
| 10. | Иные сведения | — |
| 4. Пояснения к сведениям об уточняемом земельном участке с кадастровым номером | | 59:13:0060169:234 : |
| 1. | | — |

1. Сведения о характерных точках границ уточняемого земельного участка с кадастровым номером 59:13:0060169:235 :
 Система координат МСК-59, зона 2 Зона № 2

| Обозначение характерных точек границ | Координаты, м | | | | Метод определения координат | Формулы, примененные для расчета средней квадратической погрешности определения координат характерных точек границ (Mt), с подставленными в такие формулы значениями и итоговые (вычисленные) значения Mt, м | Описание закрепления точки |
|--------------------------------------|--|--------------|--|--------------|---|--|----------------------------|
| | содержатся в Едином государственном реестре недвижимости | | определены в результате выполнения комплексных кадастровых работ | | | | |
| | X | Y | X | Y | | | |
| 1 | 2 | 3 | 4 | 5 | 6 | 7 | 8 |
| 562 | 399 749,40 | 2 189 632,53 | 399 749,40 | 2 189 632,53 | Метод спутниковых геодезических измерений (определений) | $\sqrt{(0,07^2 + 0,07^2)} = 0,10$ | — |
| 565 | 399 711,32 | 2 189 664,95 | 399 711,32 | 2 189 664,95 | | | |
| 564 | 399 691,83 | 2 189 642,10 | 399 691,83 | 2 189 642,10 | | | |
| 563 | 399 729,95 | 2 189 609,67 | 399 729,95 | 2 189 609,67 | | | |
| 562 | 399 749,40 | 2 189 632,53 | 399 749,40 | 2 189 632,53 | | | |

2. Сведения о частях границ уточняемого земельного участка с кадастровым номером 59:13:0060169:235 :

| Обозначение части границ | | Горизонтальное проложение (S), м | Описание прохождения части границ | Сведения о согласовании местоположения границ (согласовано/спорное) |
|--------------------------|-------|----------------------------------|-----------------------------------|---|
| от т. | до т. | | | |
| 1 | 2 | 3 | 4 | 5 |
| 562 | 565 | 50,01 | — | согласовано |
| 565 | 564 | 30,03 | | |
| 564 | 563 | 50,05 | | |
| 563 | 562 | 30,01 | | |

3. Сведения о характеристиках уточняемого земельного участка с кадастровым номером 59:13:0060169:235 :

| № п/п | Наименование характеристики земельного участка | Значение характеристики |
|-------|--|-------------------------|
| 1 | 2 | 3 |
| | | |

| 1 | 2 | 3 |
|---|--|---|
| 1. | Адрес земельного участка | 618150, Российская Федерация, Пермский край, Бардымский р-н, Барда с, Зеленая ул, вл 19 |
| 1.1. | Сведения о местоположении земельного участка (при отсутствии адреса) в структурированном в соответствии с федеральной информационной адресной системой виде | — |
| 1.2. | Дополнительные сведения о местоположении земельного участка | — |
| 2. | Площадь земельного участка \pm величина погрешности определения (вычисления) площади ($P \pm \Delta P$), м ² | 1 502 \pm 14,00 |
| 3. | Формула, примененная для вычисления предельной погрешности определения площади земельного участка, с подставленными значениями и итоговые (вычисленные) значения | $3,5*0,10*\sqrt{(1\ 502,00)} = 14$ |
| 4. | Площадь земельного участка согласно сведениям Единого государственного реестра недвижимости (Ркад), м ² | 1 500,00 |
| 5. | Оценка расхождения P и Ркад ($P - P_{кад}$), м ² | 2 |
| 6. | Предельный минимальный и максимальный размеры земельного участка ($P_{мин}$ и $P_{макс}$), м ² | $P_{мин} = —$ $P_{макс} = —$ |
| 7. | Вид (виды) разрешенного использования | для индивидуального жилищного строительства |
| 7.1. | Дополнительные сведения об использовании земельного участка | — |
| 8. | Кадастровый или иной государственный учетный номер (инвентарный) здания, сооружения, объекта незавершенного строительства, расположенного на земельном участке | 59:13:0060169:1013 |
| 9. | Сведения о земельных участках (землях общего пользования, территории общего пользования), посредством которых обеспечивается доступ | Земли общего пользования |
| 10. | Иные сведения | — |
| 4. Пояснения к сведениям об уточняемом земельном участке с кадастровым номером | | 59:13:0060169:235 : |
| 1. | | — |

1. Сведения о характерных точках границ уточняемого земельного участка с кадастровым номером 59:13:0060169:236 :
 Система координат МСК-59, зона 2 Зона № 2

| Обозначение характерных точек границ | Координаты, м | | | | Метод определения координат | Формулы, примененные для расчета средней квадратической погрешности определения координат характерных точек границ (Mt), с подставленными в такие формулы значениями и итоговые (вычисленные) значения Mt, м | Описание закрепления точки |
|--------------------------------------|--|--------------|--|--------------|---|--|----------------------------|
| | содержатся в Едином государственном реестре недвижимости | | определены в результате выполнения комплексных кадастровых работ | | | | |
| | X | Y | X | Y | | | |
| 1 | 2 | 3 | 4 | 5 | 6 | 7 | 8 |
| 432 | 399 846,12 | 2 189 823,36 | 399 846,12 | 2 189 823,36 | Метод спутниковых геодезических измерений (определений) | $\sqrt{(0,07^2 + 0,07^2)} = 0,10$ | — |
| 429 | 399 826,66 | 2 189 800,53 | 399 826,66 | 2 189 800,53 | | | |
| 426 | 399 864,74 | 2 189 768,11 | 399 864,74 | 2 189 768,11 | | | |
| 431 | 399 884,18 | 2 189 790,96 | 399 884,18 | 2 189 790,96 | | | |
| 432 | 399 846,12 | 2 189 823,36 | 399 846,12 | 2 189 823,36 | | | |

2. Сведения о частях границ уточняемого земельного участка с кадастровым номером 59:13:0060169:236 :

| Обозначение части границ | | Горизонтальное проложение (S), м | Описание прохождения части границ | Сведения о согласовании местоположения границ (согласовано/спорное) |
|--------------------------|-------|----------------------------------|-----------------------------------|---|
| от т. | до т. | | | |
| 1 | 2 | 3 | 4 | 5 |
| 432 | 429 | 30,00 | — | согласовано |
| 429 | 426 | 50,01 | | |
| 426 | 431 | 30,00 | | |
| 431 | 432 | 49,98 | | |

3. Сведения о характеристиках уточняемого земельного участка с кадастровым номером 59:13:0060169:236 :

| № п/п | Наименование характеристики земельного участка | Значение характеристики |
|-------|--|-------------------------|
| 1 | 2 | 3 |
| | | |

| 1 | 2 | 3 |
|---|--|---|
| 1. | Адрес земельного участка | 618150, Российская Федерация, Пермский край, Бардымский р-н, Барда с, Зеленая ул, вл 31 |
| 1.1. | Сведения о местоположении земельного участка (при отсутствии адреса) в структурированном в соответствии с федеральной информационной адресной системой виде | — |
| 1.2. | Дополнительные сведения о местоположении земельного участка | — |
| 2. | Площадь земельного участка ± величина погрешности определения (вычисления) площади ($P \pm \Delta P$), м ² | 1 500 ± 14,00 |
| 3. | Формула, примененная для вычисления предельной погрешности определения площади земельного участка, с подставленными значениями и итоговые (вычисленные) значения | $3,5*0,10*\sqrt{(1\ 500,00)} = 14$ |
| 4. | Площадь земельного участка согласно сведениям Единого государственного реестра недвижимости (Ркад), м ² | 1 500,00 |
| 5. | Оценка расхождения Р и Ркад ($P - P_{кад}$), м ² | 0 |
| 6. | Предельный минимальный и максимальный размеры земельного участка ($P_{мин}$ и $P_{макс}$), м ² | $P_{мин} = —$ $P_{макс} = —$ |
| 7. | Вид (виды) разрешенного использования | для индивидуального жилищного строительства |
| 7.1. | Дополнительные сведения об использовании земельного участка | — |
| 8. | Кадастровый или иной государственный учетный номер (инвентарный) здания, сооружения, объекта незавершенного строительства, расположенного на земельном участке | — |
| 9. | Сведения о земельных участках (землях общего пользования, территории общего пользования), посредством которых обеспечивается доступ | Земли общего пользования |
| 10. | Иные сведения | — |
| 4. Пояснения к сведениям об уточняемом земельном участке с кадастровым номером | | 59:13:0060169:236 : |
| 1. | | — |

1. Сведения о характерных точках границ уточняемого земельного участка с кадастровым номером 59:13:0060169:239 :
 Система координат МСК-59, зона 2 Зона № 2

| Обозначение характерных точек границ | Координаты, м | | | | Метод определения координат | Формулы, примененные для расчета средней квадратической погрешности определения координат характерных точек границ (Mt), с подставленными в такие формулы значениями и итоговые (вычисленные) значения Mt, м | Описание закрепления точки |
|--------------------------------------|--|--------------|--|--------------|---|--|----------------------------|
| | содержатся в Едином государственном реестре недвижимости | | определены в результате выполнения комплексных кадастровых работ | | | | |
| | X | Y | X | Y | | | |
| 1 | 2 | 3 | 4 | 5 | 6 | 7 | 8 |
| 570 | 399 646,86 | 2 189 837,91 | 399 646,86 | 2 189 837,91 | Метод спутниковых геодезических измерений (определений) | $\sqrt{(0,07^2 + 0,07^2)} = 0,10$ | — |
| 573 | 399 666,44 | 2 189 860,64 | 399 666,44 | 2 189 860,64 | | | |
| 572 | 399 628,36 | 2 189 893,04 | 399 628,36 | 2 189 893,04 | | | |
| 571 | 399 608,93 | 2 189 870,20 | 399 608,93 | 2 189 870,20 | | | |
| 570 | 399 646,86 | 2 189 837,91 | 399 646,86 | 2 189 837,91 | | | |

2. Сведения о частях границ уточняемого земельного участка с кадастровым номером 59:13:0060169:239 :

| Обозначение части границ | | Горизонтальное проложение (S), м | Описание прохождения части границ | Сведения о согласовании местоположения границ (согласовано/спорное) |
|--------------------------|-------|----------------------------------|-----------------------------------|---|
| от т. | до т. | | | |
| 1 | 2 | 3 | 4 | 5 |
| 570 | 573 | 30,00 | — | согласовано |
| 573 | 572 | 50,00 | | |
| 572 | 571 | 29,99 | | |
| 571 | 570 | 49,81 | | |

3. Сведения о характеристиках уточняемого земельного участка с кадастровым номером 59:13:0060169:239 :

| № п/п | Наименование характеристики земельного участка | Значение характеристики |
|-------|--|-------------------------|
| 1 | 2 | 3 |
| | | |

| 1 | 2 | 3 |
|---|--|---|
| 1. | Адрес земельного участка | 618150, Российская Федерация, Пермский край, Бардымский р-н, Барда с, Есенина ул, вл 18 |
| 1.1. | Сведения о местоположении земельного участка (при отсутствии адреса) в структурированном в соответствии с федеральной информационной адресной системой виде | — |
| 1.2. | Дополнительные сведения о местоположении земельного участка | — |
| 2. | Площадь земельного участка \pm величина погрешности определения (вычисления) площади ($P \pm \Delta P$), м ² | 1 497 \pm 14,00 |
| 3. | Формула, примененная для вычисления предельной погрешности определения площади земельного участка, с подставленными значениями и итоговые (вычисленные) значения | $3,5 * 0,10 * \sqrt{(1\ 497,00)} = 14$ |
| 4. | Площадь земельного участка согласно сведениям Единого государственного реестра недвижимости (Ркад), м ² | 1 500,00 |
| 5. | Оценка расхождения Р и Ркад ($P - P_{кад}$), м ² | 3 |
| 6. | Предельный минимальный и максимальный размеры земельного участка ($P_{мин}$ и $P_{макс}$), м ² | $P_{мин} = —$ $P_{макс} = —$ |
| 7. | Вид (виды) разрешенного использования | для индивидуального жилищного строительства |
| 7.1. | Дополнительные сведения об использовании земельного участка | — |
| 8. | Кадастровый или иной государственный учетный номер (инвентарный) здания, сооружения, объекта незавершенного строительства, расположенного на земельном участке | — |
| 9. | Сведения о земельных участках (землях общего пользования, территории общего пользования), посредством которых обеспечивается доступ | Земли общего пользования |
| 10. | Иные сведения | — |
| 4. Пояснения к сведениям об уточняемом земельном участке с кадастровым номером | | 59:13:0060169:239 : |
| 1. | — | — |

1. Сведения о характерных точках границ уточняемого земельного участка с кадастровым номером 59:13:0060169:240 :
 Система координат МСК-59, зона 2 Зона № 2

| Обозначение характерных точек границ | Координаты, м | | | | Метод определения координат | Формулы, примененные для расчета средней квадратической погрешности определения координат характерных точек границ (Mt), с подставленными в такие формулы значениями и итоговые (вычисленные) значения Mt, м | Описание закрепления точки |
|--------------------------------------|--|--------------|--|--------------|---|--|----------------------------|
| | содержатся в Едином государственном реестре недвижимости | | определены в результате выполнения комплексных кадастровых работ | | | | |
| | X | Y | X | Y | | | |
| 1 | 2 | 3 | 4 | 5 | 6 | 7 | 8 |
| 574 | 399 730,76 | 2 189 687,80 | 399 730,76 | 2 189 687,80 | Метод спутниковых геодезических измерений (определений) | $\sqrt{(0,07^2 + 0,07^2)} = 0,10$ | — |
| 565 | 399 711,32 | 2 189 664,95 | 399 711,32 | 2 189 664,95 | | | |
| 562 | 399 749,40 | 2 189 632,53 | 399 749,40 | 2 189 632,53 | | | |
| 575 | 399 768,84 | 2 189 655,38 | 399 768,84 | 2 189 655,38 | | | |
| 574 | 399 730,76 | 2 189 687,80 | 399 730,76 | 2 189 687,80 | | | |

2. Сведения о частях границ уточняемого земельного участка с кадастровым номером 59:13:0060169:240 :

| Обозначение части границ | | Горизонтальное проложение (S), м | Описание прохождения части границ | Сведения о согласовании местоположения границ (согласовано/спорное) |
|--------------------------|-------|----------------------------------|-----------------------------------|---|
| от т. | до т. | | | |
| 1 | 2 | 3 | 4 | 5 |
| 574 | 565 | 30,00 | — | согласовано |
| 565 | 562 | 50,01 | | |
| 562 | 575 | 30,00 | | |
| 575 | 574 | 50,01 | | |

3. Сведения о характеристиках уточняемого земельного участка с кадастровым номером 59:13:0060169:240 :

| № п/п | Наименование характеристики земельного участка | Значение характеристики |
|-------|--|-------------------------|
| 1 | 2 | 3 |
| 1 | 2 | 3 |

| 1 | 2 | 3 |
|---|--|---|
| 1. | Адрес земельного участка | 618150, Российская Федерация, Пермский край, Бардымский р-н, Барда с, Зеленая ул, вл 21 |
| 1.1. | Сведения о местоположении земельного участка (при отсутствии адреса) в структурированном в соответствии с федеральной информационной адресной системой виде | — |
| 1.2. | Дополнительные сведения о местоположении земельного участка | — |
| 2. | Площадь земельного участка ± величина погрешности определения (вычисления) площади ($P \pm \Delta P$), м ² | 1 500 ± 14,00 |
| 3. | Формула, примененная для вычисления предельной погрешности определения площади земельного участка, с подставленными значениями и итоговые (вычисленные) значения | $3,5 * 0,10 * \sqrt{(1\ 500,00)} = 14$ |
| 4. | Площадь земельного участка согласно сведениям Единого государственного реестра недвижимости (Ркад), м ² | 1 500,00 |
| 5. | Оценка расхождения Р и Ркад ($P - P_{кад}$), м ² | 0 |
| 6. | Предельный минимальный и максимальный размеры земельного участка ($P_{мин}$ и $P_{макс}$), м ² | $P_{мин} = —$ $P_{макс} = —$ |
| 7. | Вид (виды) разрешенного использования | Для ведения личного подсобного хозяйства |
| 7.1. | Дополнительные сведения об использовании земельного участка | — |
| 8. | Кадастровый или иной государственный учетный номер (инвентарный) здания, сооружения, объекта незавершенного строительства, расположенного на земельном участке | 59:13:0060169:666 |
| 9. | Сведения о земельных участках (землях общего пользования, территории общего пользования), посредством которых обеспечивается доступ | Земли общего пользования |
| 10. | Иные сведения | — |
| 4. Пояснения к сведениям об уточняемом земельном участке с кадастровым номером | | 59:13:0060169:240 : |
| 1. | | — |

1. Сведения о характерных точках границ уточняемого земельного участка с кадастровым номером 59:13:0060169:241 :
 Система координат МСК-59, зона 2 Зона № 2

| Обозначение характерных точек границ | Координаты, м | | | | Метод определения координат | Формулы, примененные для расчета средней квадратической погрешности определения координат характерных точек границ (Mt), с подставленными в такие формулы значениями и итоговые (вычисленные) значения Mt, м | Описание закрепления точки |
|--------------------------------------|--|--------------|--|--------------|---|--|----------------------------|
| | содержатся в Едином государственном реестре недвижимости | | определены в результате выполнения комплексных кадастровых работ | | | | |
| | X | Y | X | Y | | | |
| 1 | 2 | 3 | 4 | 5 | 6 | 7 | 8 |
| 511 | 399 610,01 | 2 189 751,14 | 399 610,01 | 2 189 751,14 | Метод спутниковых геодезических измерений (определений) | $\sqrt{(0,07^2 + 0,07^2)} = 0,10$ | — |
| 577 | 399 590,29 | 2 189 728,48 | 399 590,29 | 2 189 728,48 | | | |
| 576 | 399 628,65 | 2 189 695,85 | 399 628,65 | 2 189 695,85 | | | |
| 510 | 399 648,10 | 2 189 718,71 | 399 648,10 | 2 189 718,71 | | | |
| 511 | 399 610,01 | 2 189 751,14 | 399 610,01 | 2 189 751,14 | | | |

2. Сведения о частях границ уточняемого земельного участка с кадастровым номером 59:13:0060169:241 :

| Обозначение части границ | | Горизонтальное проложение (S), м | Описание прохождения части границ | Сведения о согласовании местоположения границ (согласовано/спорное) |
|--------------------------|-------|----------------------------------|-----------------------------------|---|
| от т. | до т. | | | |
| 1 | 2 | 3 | 4 | 5 |
| 511 | 577 | 30,04 | — | согласовано |
| 577 | 576 | 50,36 | | |
| 576 | 510 | 30,01 | | |
| 510 | 511 | 50,03 | | |

3. Сведения о характеристиках уточняемого земельного участка с кадастровым номером 59:13:0060169:241 :

| № п/п | Наименование характеристики земельного участка | Значение характеристики |
|-------|--|-------------------------|
| 1 | 2 | 3 |
| | | |

| 1 | 2 | 3 |
|---|--|---|
| 1. | Адрес земельного участка | 618150, Российская Федерация, Пермский край, Бардымский р-н, Барда с, Есенина ул, вл 19 |
| 1.1. | Сведения о местоположении земельного участка (при отсутствии адреса) в структурированном в соответствии с федеральной информационной адресной системой виде | — |
| 1.2. | Дополнительные сведения о местоположении земельного участка | — |
| 2. | Площадь земельного участка \pm величина погрешности определения (вычисления) площади ($P \pm \Delta P$), м ² | 1 507 \pm 14,00 |
| 3. | Формула, примененная для вычисления предельной погрешности определения площади земельного участка, с подставленными значениями и итоговые (вычисленные) значения | $3,5*0,10*\sqrt{(1\ 507,00)} = 14$ |
| 4. | Площадь земельного участка согласно сведениям Единого государственного реестра недвижимости (Ркад), м ² | 1 500,00 |
| 5. | Оценка расхождения Р и Ркад ($P - P_{кад}$), м ² | 7 |
| 6. | Предельный минимальный и максимальный размеры земельного участка ($P_{мин}$ и $P_{макс}$), м ² | $P_{мин} = —$ $P_{макс} = —$ |
| 7. | Вид (виды) разрешенного использования | для личного подсобного хозяйства |
| 7.1. | Дополнительные сведения об использовании земельного участка | — |
| 8. | Кадастровый или иной государственный учетный номер (инвентарный) здания, сооружения, объекта незавершенного строительства, расположенного на земельном участке | — |
| 9. | Сведения о земельных участках (землях общего пользования, территории общего пользования), посредством которых обеспечивается доступ | Земли общего пользования |
| 10. | Иные сведения | — |
| 4. Пояснения к сведениям об уточняемом земельном участке с кадастровым номером | | 59:13:0060169:241 : |
| 1. | — | — |

1. Сведения о характерных точках границ уточняемого земельного участка с кадастровым номером 59:13:0060169:243 :
 Система координат МСК-59, зона 2 Зона № 2

| Обозначение характерных точек границ | Координаты, м | | | | Метод определения координат | Формулы, примененные для расчета средней квадратической погрешности определения координат характерных точек границ (Mt), с подставленными в такие формулы значениями и итоговые (вычисленные) значения Mt, м | Описание закрепления точки |
|--------------------------------------|--|--------------|--|--------------|---|--|----------------------------|
| | содержатся в Едином государственном реестре недвижимости | | определены в результате выполнения комплексных кадастровых работ | | | | |
| | X | Y | X | Y | | | |
| 1 | 2 | 3 | 4 | 5 | 6 | 7 | 8 |
| 580 | 399 589,49 | 2 189 847,35 | 399 589,49 | 2 189 847,35 | Метод спутниковых геодезических измерений (определений) | $\sqrt{(0,07^2 + 0,07^2)} = 0,10$ | — |
| 514 | 399 570,05 | 2 189 824,50 | 399 570,05 | 2 189 824,50 | | | |
| 515 | 399 607,97 | 2 189 792,22 | 399 607,97 | 2 189 792,22 | | | |
| 581 | 399 627,44 | 2 189 815,04 | 399 627,44 | 2 189 815,04 | | | |
| 580 | 399 589,49 | 2 189 847,35 | 399 589,49 | 2 189 847,35 | | | |

2. Сведения о частях границ уточняемого земельного участка с кадастровым номером 59:13:0060169:243 :

| Обозначение части границ | | Горизонтальное проложение (S), м | Описание прохождения части границ | Сведения о согласовании местоположения границ (согласовано/спорное) |
|--------------------------|-------|----------------------------------|-----------------------------------|---|
| от т. | до т. | | | |
| 1 | 2 | 3 | 4 | 5 |
| 580 | 514 | 30,00 | — | согласовано |
| 514 | 515 | 49,80 | | |
| 515 | 581 | 30,00 | | |
| 581 | 580 | 49,84 | | |

3. Сведения о характеристиках уточняемого земельного участка с кадастровым номером 59:13:0060169:243 :

| № п/п | Наименование характеристики земельного участка | Значение характеристики |
|-------|--|-------------------------|
| 1 | 2 | 3 |
| 1 | 2 | 3 |

| 1 | 2 | 3 |
|---|--|---|
| 1. | Адрес земельного участка | 618150, Российская Федерация, Пермский край, Бардымский р-н, Барда с, Есенина ул, вл 14 |
| 1.1. | Сведения о местоположении земельного участка (при отсутствии адреса) в структурированном в соответствии с федеральной информационной адресной системой виде | — |
| 1.2. | Дополнительные сведения о местоположении земельного участка | — |
| 2. | Площадь земельного участка \pm величина погрешности определения (вычисления) площади ($P \pm \Delta P$), м ² | 1 495 \pm 14,00 |
| 3. | Формула, примененная для вычисления предельной погрешности определения площади земельного участка, с подставленными значениями и итоговые (вычисленные) значения | $3,5*0,10*\sqrt{(1\ 495,00)} = 14$ |
| 4. | Площадь земельного участка согласно сведениям Единого государственного реестра недвижимости (Ркад), м ² | 1 500,00 |
| 5. | Оценка расхождения Р и Ркад ($P - P_{кад}$), м ² | 5 |
| 6. | Предельный минимальный и максимальный размеры земельного участка ($P_{мин}$ и $P_{макс}$), м ² | $P_{мин} = —$ $P_{макс} = —$ |
| 7. | Вид (виды) разрешенного использования | для индивидуального жилищного строительства |
| 7.1. | Дополнительные сведения об использовании земельного участка | — |
| 8. | Кадастровый или иной государственный учетный номер (инвентарный) здания, сооружения, объекта незавершенного строительства, расположенного на земельном участке | — |
| 9. | Сведения о земельных участках (землях общего пользования, территории общего пользования), посредством которых обеспечивается доступ | Земли общего пользования |
| 10. | Иные сведения | — |
| 4. Пояснения к сведениям об уточняемом земельном участке с кадастровым номером | | 59:13:0060169:243 : |
| 1. | — | — |

1. Сведения о характерных точках границ уточняемого земельного участка с кадастровым номером 59:13:0060169:244 :
 Система координат МСК-59, зона 2 Зона № 2

| Обозначение характерных точек границ | Координаты, м | | | | Метод определения координат | Формулы, примененные для расчета средней квадратической погрешности определения координат характерных точек границ (Mt), с подставленными в такие формулы значениями и итоговые (вычисленные) значения Mt, м | Описание закрепления точки |
|--------------------------------------|--|--------------|--|--------------|---|--|----------------------------|
| | содержатся в Едином государственном реестре недвижимости | | определены в результате выполнения комплексных кадастровых работ | | | | |
| | X | Y | X | Y | | | |
| 1 | 2 | 3 | 4 | 5 | 6 | 7 | 8 |
| 496 | 399 801,14 | 2 190 019,13 | 399 801,14 | 2 190 019,13 | Метод спутниковых геодезических измерений (определений) | $\sqrt{(0,07^2 + 0,07^2)} = 0,10$ | — |
| 583 | 399 820,66 | 2 190 041,91 | 399 820,66 | 2 190 041,91 | | | |
| 582 | 399 782,57 | 2 190 074,31 | 399 782,57 | 2 190 074,31 | | | |
| 499 | 399 763,15 | 2 190 051,48 | 399 763,15 | 2 190 051,48 | | | |
| 496 | 399 801,14 | 2 190 019,13 | 399 801,14 | 2 190 019,13 | | | |

2. Сведения о частях границ уточняемого земельного участка с кадастровым номером 59:13:0060169:244 :

| Обозначение части границ | | Горизонтальное проложение (S), м | Описание прохождения части границ | Сведения о согласовании местоположения границ (согласовано/спорное) |
|--------------------------|-------|----------------------------------|-----------------------------------|---|
| от т. | до т. | | | |
| 1 | 2 | 3 | 4 | 5 |
| 496 | 583 | 30,00 | — | согласовано |
| 583 | 582 | 50,01 | | |
| 582 | 499 | 29,97 | | |
| 499 | 496 | 49,90 | | |

3. Сведения о характеристиках уточняемого земельного участка с кадастровым номером 59:13:0060169:244 :

| № п/п | Наименование характеристики земельного участка | Значение характеристики |
|-------|--|-------------------------|
| 1 | 2 | 3 |
| | | |

| 1 | 2 | 3 |
|---|--|---|
| 1. | Адрес земельного участка | 618150, Российская Федерация, Пермский край, Бардымский р-н, Барда с, Есенина ул, вл 32 |
| 1.1. | Сведения о местоположении земельного участка (при отсутствии адреса) в структурированном в соответствии с федеральной информационной адресной системой виде | — |
| 1.2. | Дополнительные сведения о местоположении земельного участка | — |
| 2. | Площадь земельного участка \pm величина погрешности определения (вычисления) площади ($P \pm \Delta P$), м ² | 1 498 \pm 14,00 |
| 3. | Формула, примененная для вычисления предельной погрешности определения площади земельного участка, с подставленными значениями и итоговые (вычисленные) значения | $3,5*0,10*\sqrt{(1\ 498,00)} = 14$ |
| 4. | Площадь земельного участка согласно сведениям Единого государственного реестра недвижимости (Ркад), м ² | 1 500,00 |
| 5. | Оценка расхождения Р и Ркад ($P - P_{кад}$), м ² | 2 |
| 6. | Предельный минимальный и максимальный размеры земельного участка ($P_{мин}$ и $P_{макс}$), м ² | $P_{мин} = \text{—}$ $P_{макс} = \text{—}$ |
| 7. | Вид (виды) разрешенного использования | Личное подсобное хозяйство |
| 7.1. | Дополнительные сведения об использовании земельного участка | — |
| 8. | Кадастровый или иной государственный учетный номер (инвентарный) здания, сооружения, объекта незавершенного строительства, расположенного на земельном участке | — |
| 9. | Сведения о земельных участках (землях общего пользования, территории общего пользования), посредством которых обеспечивается доступ | Земли общего пользования |
| 10. | Иные сведения | — |
| 4. Пояснения к сведениям об уточняемом земельном участке с кадастровым номером | | 59:13:0060169:244 : |
| 1. | — | |

1. Сведения о характерных точках границ уточняемого земельного участка с кадастровым номером 59:13:0060169:250 :
 Система координат МСК-59, зона 2 Зона № 2

| Обозначение характерных точек границ | Координаты, м | | | | Метод определения координат | Формулы, примененные для расчета средней квадратической погрешности определения координат характерных точек границ (Mt), с подставленными в такие формулы значениями и итоговые (вычисленные) значения Mt, м | Описание закрепления точки |
|--------------------------------------|--|--------------|--|--------------|---|--|----------------------------|
| | содержатся в Едином государственном реестре недвижимости | | определены в результате выполнения комплексных кадастровых работ | | | | |
| | X | Y | X | Y | | | |
| 1 | 2 | 3 | 4 | 5 | 6 | 7 | 8 |
| 588 | 400 603,57 | 2 190 431,71 | 400 603,57 | 2 190 431,71 | Метод спутниковых геодезических измерений (определений) | $\sqrt{(0,07^2 + 0,07^2)} = 0,10$ | — |
| 591 | 400 565,24 | 2 190 463,82 | 400 565,24 | 2 190 463,82 | | | |
| 590 | 400 545,96 | 2 190 441,06 | 400 545,96 | 2 190 441,06 | | | |
| 589 | 400 584,02 | 2 190 408,69 | 400 584,02 | 2 190 408,69 | | | |
| 588 | 400 603,57 | 2 190 431,71 | 400 603,57 | 2 190 431,71 | | | |

2. Сведения о частях границ уточняемого земельного участка с кадастровым номером 59:13:0060169:250 :

| Обозначение части границ | | Горизонтальное проложение (S), м | Описание прохождения части границ | Сведения о согласовании местоположения границ (согласовано/спорное) |
|--------------------------|-------|----------------------------------|-----------------------------------|---|
| от т. | до т. | | | |
| 1 | 2 | 3 | 4 | 5 |
| 588 | 591 | 50,00 | — | согласовано |
| 591 | 590 | 29,83 | | |
| 590 | 589 | 49,96 | | |
| 589 | 588 | 30,20 | | |

3. Сведения о характеристиках уточняемого земельного участка с кадастровым номером 59:13:0060169:250 :

| № п/п | Наименование характеристики земельного участка | Значение характеристики |
|-------|--|-------------------------|
| 1 | 2 | 3 |
| | | |

| 1 | 2 | 3 |
|---|--|---|
| 1. | Адрес земельного участка | 618150, Российская Федерация, Пермский край, Бардымский р-н, Барда с, Мичурина ул, вл 103 |
| 1.1. | Сведения о местоположении земельного участка (при отсутствии адреса) в структурированном в соответствии с федеральной информационной адресной системой виде | — |
| 1.2. | Дополнительные сведения о местоположении земельного участка | — |
| 2. | Площадь земельного участка \pm величина погрешности определения (вычисления) площади ($P \pm \Delta P$), м ² | 1 500 \pm 14,00 |
| 3. | Формула, примененная для вычисления предельной погрешности определения площади земельного участка, с подставленными значениями и итоговые (вычисленные) значения | $3,5*0,10*\sqrt{(1\ 500,00)} = 14$ |
| 4. | Площадь земельного участка согласно сведениям Единого государственного реестра недвижимости (Ркад), м ² | 1 500,00 |
| 5. | Оценка расхождения Р и Ркад ($P - P_{кад}$), м ² | 0 |
| 6. | Предельный минимальный и максимальный размеры земельного участка ($P_{мин}$ и $P_{макс}$), м ² | $P_{мин} = —$ $P_{макс} = —$ |
| 7. | Вид (виды) разрешенного использования | для индивидуального жилищного строительства |
| 7.1. | Дополнительные сведения об использовании земельного участка | — |
| 8. | Кадастровый или иной государственный учетный номер (инвентарный) здания, сооружения, объекта незавершенного строительства, расположенного на земельном участке | — |
| 9. | Сведения о земельных участках (землях общего пользования, территории общего пользования), посредством которых обеспечивается доступ | Земли общего пользования |
| 10. | Иные сведения | — |
| 4. Пояснения к сведениям об уточняемом земельном участке с кадастровым номером | | 59:13:0060169:250 : |
| 1. | — | — |

1. Сведения о характерных точках границ уточняемого земельного участка с кадастровым номером 59:13:0060169:251 :
 Система координат МСК-59, зона 2 Зона № 2

| Обозначение характерных точек границ | Координаты, м | | | | Метод определения координат | Формулы, примененные для расчета средней квадратической погрешности определения координат характерных точек границ (Mt), с подставленными в такие формулы значениями и итоговые (вычисленные) значения Mt, м | Описание закрепления точки |
|--------------------------------------|--|--------------|--|--------------|---|--|----------------------------|
| | содержатся в Едином государственном реестре недвижимости | | определены в результате выполнения комплексных кадастровых работ | | | | |
| | X | Y | X | Y | | | |
| 1 | 2 | 3 | 4 | 5 | 6 | 7 | 8 |
| 553 | 400 564,62 | 2 190 385,81 | 400 564,62 | 2 190 385,81 | Метод спутниковых геодезических измерений (определений) | $\sqrt{(0,07^2 + 0,07^2)} = 0,10$ | — |
| 589 | 400 584,02 | 2 190 408,69 | 400 584,02 | 2 190 408,69 | | | |
| 590 | 400 545,96 | 2 190 441,06 | 400 545,96 | 2 190 441,06 | | | |
| 552 | 400 526,55 | 2 190 418,19 | 400 526,55 | 2 190 418,19 | | | |
| 553 | 400 564,62 | 2 190 385,81 | 400 564,62 | 2 190 385,81 | | | |

2. Сведения о частях границ уточняемого земельного участка с кадастровым номером 59:13:0060169:251 :

| Обозначение части границ | | Горизонтальное проложение (S), м | Описание прохождения части границ | Сведения о согласовании местоположения границ (согласовано/спорное) |
|--------------------------|-------|----------------------------------|-----------------------------------|---|
| от т. | до т. | | | |
| 1 | 2 | 3 | 4 | 5 |
| 553 | 589 | 30,00 | — | согласовано |
| 589 | 590 | 49,96 | | |
| 590 | 552 | 30,00 | | |
| 552 | 553 | 49,98 | | |

3. Сведения о характеристиках уточняемого земельного участка с кадастровым номером 59:13:0060169:251 :

| № п/п | Наименование характеристики земельного участка | Значение характеристики |
|-------|--|-------------------------|
| 1 | 2 | 3 |
| | | |

| 1 | 2 | 3 |
|---|--|---|
| 1. | Адрес земельного участка | 618150, Российская Федерация, Пермский край, Бардымский р-н, Барда с, Мичурина ул, вл 101 |
| 1.1. | Сведения о местоположении земельного участка (при отсутствии адреса) в структурированном в соответствии с федеральной информационной адресной системой виде | — |
| 1.2. | Дополнительные сведения о местоположении земельного участка | — |
| 2. | Площадь земельного участка \pm величина погрешности определения (вычисления) площади ($P \pm \Delta P$), м ² | 1 499 \pm 14,00 |
| 3. | Формула, примененная для вычисления предельной погрешности определения площади земельного участка, с подставленными значениями и итоговые (вычисленные) значения | $3,5*0,10*\sqrt{(1\ 499,00)} = 14$ |
| 4. | Площадь земельного участка согласно сведениям Единого государственного реестра недвижимости (Ркад), м ² | 1 500,00 |
| 5. | Оценка расхождения Р и Ркад ($P - P_{кад}$), м ² | 1 |
| 6. | Предельный минимальный и максимальный размеры земельного участка ($P_{мин}$ и $P_{макс}$), м ² | $P_{мин} = —$ $P_{макс} = —$ |
| 7. | Вид (виды) разрешенного использования | для индивидуального жилищного строительства |
| 7.1. | Дополнительные сведения об использовании земельного участка | — |
| 8. | Кадастровый или иной государственный учетный номер (инвентарный) здания, сооружения, объекта незавершенного строительства, расположенного на земельном участке | 59:13:0060169:681 |
| 9. | Сведения о земельных участках (землях общего пользования, территории общего пользования), посредством которых обеспечивается доступ | Земли общего пользования |
| 10. | Иные сведения | — |
| 4. Пояснения к сведениям об уточняемом земельном участке с кадастровым номером | | 59:13:0060169:251 : |
| 1. | — | — |

1. Сведения о характерных точках границ уточняемого земельного участка с кадастровым номером 59:13:0060169:252 :
 Система координат МСК-59, зона 2 Зона № 2

| Обозначение характерных точек границ | Координаты, м | | | | Метод определения координат | Формулы, примененные для расчета средней квадратической погрешности определения координат характерных точек границ (Mt), с подставленными в такие формулы значениями и итоговые (вычисленные) значения Mt, м | Описание закрепления точки |
|--------------------------------------|--|--------------|--|--------------|---|--|----------------------------|
| | содержатся в Едином государственном реестре недвижимости | | определены в результате выполнения комплексных кадастровых работ | | | | |
| | X | Y | X | Y | | | |
| 1 | 2 | 3 | 4 | 5 | 6 | 7 | 8 |
| 546 | 400 448,92 | 2 190 326,69 | 400 448,92 | 2 190 326,69 | Метод спутниковых геодезических измерений (определений) | $\sqrt{(0,07^2 + 0,07^2)} = 0,10$ | — |
| 593 | 400 429,51 | 2 190 303,82 | 400 429,51 | 2 190 303,82 | | | |
| 592 | 400 467,59 | 2 190 271,42 | 400 467,59 | 2 190 271,42 | | | |
| 545 | 400 486,99 | 2 190 294,30 | 400 486,99 | 2 190 294,30 | | | |
| 546 | 400 448,92 | 2 190 326,69 | 400 448,92 | 2 190 326,69 | | | |

2. Сведения о частях границ уточняемого земельного участка с кадастровым номером 59:13:0060169:252 :

| Обозначение части границ | | Горизонтальное проложение (S), м | Описание прохождения части границ | Сведения о согласовании местоположения границ (согласовано/спорное) |
|--------------------------|-------|----------------------------------|-----------------------------------|---|
| от т. | до т. | | | |
| 1 | 2 | 3 | 4 | 5 |
| 546 | 593 | 30,00 | — | согласовано |
| 593 | 592 | 50,00 | | |
| 592 | 545 | 30,00 | | |
| 545 | 546 | 49,98 | | |

3. Сведения о характеристиках уточняемого земельного участка с кадастровым номером 59:13:0060169:252 :

| № п/п | Наименование характеристики земельного участка | Значение характеристики |
|-------|--|-------------------------|
| 1 | 2 | 3 |
| | | |

| 1 | 2 | 3 |
|---|--|--|
| 1. | Адрес земельного участка | 618150, Российская Федерация, Пермский край, Бардымский р-н, Барда с, Мичурина ул, вл 91 |
| 1.1. | Сведения о местоположении земельного участка (при отсутствии адреса) в структурированном в соответствии с федеральной информационной адресной системой виде | — |
| 1.2. | Дополнительные сведения о местоположении земельного участка | — |
| 2. | Площадь земельного участка \pm величина погрешности определения (вычисления) площади ($P \pm \Delta P$), м ² | 1 500 \pm 14,00 |
| 3. | Формула, примененная для вычисления предельной погрешности определения площади земельного участка, с подставленными значениями и итоговые (вычисленные) значения | $3,5*0,10*\sqrt{(1\ 500,00)} = 14$ |
| 4. | Площадь земельного участка согласно сведениям Единого государственного реестра недвижимости (Ркад), м ² | 1 500,00 |
| 5. | Оценка расхождения Р и Ркад ($P - P_{кад}$), м ² | 0 |
| 6. | Предельный минимальный и максимальный размеры земельного участка ($P_{мин}$ и $P_{макс}$), м ² | $P_{мин} = —$ $P_{макс} = —$ |
| 7. | Вид (виды) разрешенного использования | для ведения личного подсобного хозяйства |
| 7.1. | Дополнительные сведения об использовании земельного участка | — |
| 8. | Кадастровый или иной государственный учетный номер (инвентарный) здания, сооружения, объекта незавершенного строительства, расположенного на земельном участке | 59:13:0060169:861 |
| 9. | Сведения о земельных участках (землях общего пользования, территории общего пользования), посредством которых обеспечивается доступ | Земли общего пользования |
| 10. | Иные сведения | — |
| 4. Пояснения к сведениям об уточняемом земельном участке с кадастровым номером | | 59:13:0060169:252 : |
| 1. | — | |

1. Сведения о характерных точках границ уточняемого земельного участка с кадастровым номером 59:13:0060169:253 :
 Система координат МСК-59, зона 2 Зона № 2

| Обозначение характерных точек границ | Координаты, м | | | | Метод определения координат | Формулы, примененные для расчета средней квадратической погрешности определения координат характерных точек границ (Mt), с подставленными в такие формулы значениями и итоговые (вычисленные) значения Mt, м | Описание закрепления точки |
|--------------------------------------|--|--------------|--|--------------|---|--|----------------------------|
| | содержатся в Едином государственном реестре недвижимости | | определены в результате выполнения комплексных кадастровых работ | | | | |
| | X | Y | X | Y | | | |
| 1 | 2 | 3 | 4 | 5 | 6 | 7 | 8 |
| 593 | 400 429,51 | 2 190 303,82 | 400 429,51 | 2 190 303,82 | Метод спутниковых геодезических измерений (определений) | $\sqrt{(0,07^2 + 0,07^2)} = 0,10$ | — |
| 543 | 400 410,10 | 2 190 280,95 | 400 410,10 | 2 190 280,95 | | | |
| 540 | 400 448,18 | 2 190 248,55 | 400 448,18 | 2 190 248,55 | | | |
| 592 | 400 467,59 | 2 190 271,42 | 400 467,59 | 2 190 271,42 | | | |
| 593 | 400 429,51 | 2 190 303,82 | 400 429,51 | 2 190 303,82 | | | |

2. Сведения о частях границ уточняемого земельного участка с кадастровым номером 59:13:0060169:253 :

| Обозначение части границ | | Горизонтальное проложение (S), м | Описание прохождения части границ | Сведения о согласовании местоположения границ (согласовано/спорное) |
|--------------------------|-------|----------------------------------|-----------------------------------|---|
| от т. | до т. | | | |
| 1 | 2 | 3 | 4 | 5 |
| 593 | 543 | 30,00 | — | согласовано |
| 543 | 540 | 50,00 | | |
| 540 | 592 | 30,00 | | |
| 592 | 593 | 50,00 | | |

3. Сведения о характеристиках уточняемого земельного участка с кадастровым номером 59:13:0060169:253 :

| № п/п | Наименование характеристики земельного участка | Значение характеристики |
|-------|--|-------------------------|
| 1 | 2 | 3 |
| | | |

| 1 | 2 | 3 |
|---|--|--|
| 1. | Адрес земельного участка | 618150, Российская Федерация, Пермский край, Бардымский р-н, Барда с, Мичурина ул, вл 89 |
| 1.1. | Сведения о местоположении земельного участка (при отсутствии адреса) в структурированном в соответствии с федеральной информационной адресной системой виде | — |
| 1.2. | Дополнительные сведения о местоположении земельного участка | — |
| 2. | Площадь земельного участка \pm величина погрешности определения (вычисления) площади ($P \pm \Delta P$), м ² | 1 500 \pm 14,00 |
| 3. | Формула, примененная для вычисления предельной погрешности определения площади земельного участка, с подставленными значениями и итоговые (вычисленные) значения | $3,5*0,10*\sqrt{(1\ 500,00)} = 14$ |
| 4. | Площадь земельного участка согласно сведениям Единого государственного реестра недвижимости (Ркад), м ² | 1 500,00 |
| 5. | Оценка расхождения P и Ркад ($P - P_{кад}$), м ² | 0 |
| 6. | Предельный минимальный и максимальный размеры земельного участка ($P_{мин}$ и $P_{макс}$), м ² | $P_{мин} = \text{—}$ $P_{макс} = \text{—}$ |
| 7. | Вид (виды) разрешенного использования | для индивидуального жилищного строительства |
| 7.1. | Дополнительные сведения об использовании земельного участка | — |
| 8. | Кадастровый или иной государственный учетный номер (инвентарный) здания, сооружения, объекта незавершенного строительства, расположенного на земельном участке | 59:13:0060169:748 |
| 9. | Сведения о земельных участках (землях общего пользования, территории общего пользования), посредством которых обеспечивается доступ | Земли общего пользования |
| 10. | Иные сведения | — |
| 4. Пояснения к сведениям об уточняемом земельном участке с кадастровым номером | | 59:13:0060169:253 : |
| 1. | — | — |

1. Сведения о характерных точках границ уточняемого земельного участка с кадастровым номером 59:13:0060169:261 :
 Система координат МСК-59, зона 2 Зона № 2

| Обозначение характерных точек границ | Координаты, м | | | | Метод определения координат | Формулы, примененные для расчета средней квадратической погрешности определения координат характерных точек границ (Mt), с подставленными в такие формулы значениями и итоговые (вычисленные) значения Mt, м | Описание закрепления точки |
|--------------------------------------|--|--------------|--|--------------|---|--|----------------------------|
| | содержатся в Едином государственном реестре недвижимости | | определены в результате выполнения комплексных кадастровых работ | | | | |
| | X | Y | X | Y | | | |
| 1 | 2 | 3 | 4 | 5 | 6 | 7 | 8 |
| 604 | 399 928,45 | 2 189 637,74 | 399 928,45 | 2 189 637,74 | Метод спутниковых геодезических измерений (определений) | $\sqrt{(0,07^2 + 0,07^2)} = 0,10$ | — |
| 605 | 399 890,36 | 2 189 670,14 | 399 890,36 | 2 189 670,14 | | | |
| 282 | 399 870,96 | 2 189 647,31 | 399 870,96 | 2 189 647,31 | | | |
| 281 | 399 909,02 | 2 189 614,90 | 399 909,02 | 2 189 614,90 | | | |
| 604 | 399 928,45 | 2 189 637,74 | 399 928,45 | 2 189 637,74 | | | |

2. Сведения о частях границ уточняемого земельного участка с кадастровым номером 59:13:0060169:261 :

| Обозначение части границ | | Горизонтальное проложение (S), м | Описание прохождения части границ | Сведения о согласовании местоположения границ (согласовано/спорное) |
|--------------------------|-------|----------------------------------|-----------------------------------|---|
| от т. | до т. | | | |
| 1 | 2 | 3 | 4 | 5 |
| 604 | 605 | 50,01 | — | согласовано |
| 605 | 282 | 29,96 | | |
| 282 | 281 | 49,99 | | |
| 281 | 604 | 29,99 | | |

3. Сведения о характеристиках уточняемого земельного участка с кадастровым номером 59:13:0060169:261 :

| № п/п | Наименование характеристики земельного участка | Значение характеристики |
|-------|--|-------------------------|
| 1 | 2 | 3 |
| | | |

| 1 | 2 | 3 |
|---|--|---|
| 1. | Адрес земельного участка | 618150, Российская Федерация, Пермский край, Бардымский р-н, Барда с, Мичурина ул, д 41 |
| 1.1. | Сведения о местоположении земельного участка (при отсутствии адреса) в структурированном в соответствии с федеральной информационной адресной системой виде | — |
| 1.2. | Дополнительные сведения о местоположении земельного участка | — |
| 2. | Площадь земельного участка \pm величина погрешности определения (вычисления) площади ($P \pm \Delta P$), м ² | 1 499 \pm 14,00 |
| 3. | Формула, примененная для вычисления предельной погрешности определения площади земельного участка, с подставленными значениями и итоговые (вычисленные) значения | $3,5*0,10*\sqrt{(1\ 499,00)} = 14$ |
| 4. | Площадь земельного участка согласно сведениям Единого государственного реестра недвижимости (Ркад), м ² | 1 500,00 |
| 5. | Оценка расхождения Р и Ркад ($P - P_{кад}$), м ² | 1 |
| 6. | Предельный минимальный и максимальный размеры земельного участка ($P_{мин}$ и $P_{макс}$), м ² | $P_{мин} = —$ $P_{макс} = —$ |
| 7. | Вид (виды) разрешенного использования | Для ведения личного подсобного хозяйства |
| 7.1. | Дополнительные сведения об использовании земельного участка | — |
| 8. | Кадастровый или иной государственный учетный номер (инвентарный) здания, сооружения, объекта незавершенного строительства, расположенного на земельном участке | — |
| 9. | Сведения о земельных участках (землях общего пользования, территории общего пользования), посредством которых обеспечивается доступ | Земли общего пользования |
| 10. | Иные сведения | — |
| 4. Пояснения к сведениям об уточняемом земельном участке с кадастровым номером | | 59:13:0060169:261 : |
| 1. | — | — |

1. Сведения о характерных точках границ уточняемого земельного участка с кадастровым номером 59:13:0060169:264 :
 Система координат МСК-59, зона 2 Зона № 2

| Обозначение характерных точек границ | Координаты, м | | | | Метод определения координат | Формулы, примененные для расчета средней квадратической погрешности определения координат характерных точек границ (Mt), с подставленными в такие формулы значениями и итоговые (вычисленные) значения Mt, м | Описание закрепления точки |
|--------------------------------------|--|--------------|--|--------------|---|--|----------------------------|
| | содержатся в Едином государственном реестре недвижимости | | определены в результате выполнения комплексных кадастровых работ | | | | |
| | X | Y | X | Y | | | |
| 1 | 2 | 3 | 4 | 5 | 6 | 7 | 8 |
| 606 | 400 505,63 | 2 190 436,80 | 400 505,63 | 2 190 436,80 | Метод спутниковых геодезических измерений (определений) | $\sqrt{(0,07^2 + 0,07^2)} = 0,10$ | — |
| 607 | 400 467,38 | 2 190 469,01 | 400 467,38 | 2 190 469,01 | | | |
| 75 | 400 447,98 | 2 190 446,14 | 400 447,98 | 2 190 446,14 | | | |
| 74 | 400 486,22 | 2 190 413,93 | 400 486,22 | 2 190 413,93 | | | |
| 606 | 400 505,63 | 2 190 436,80 | 400 505,63 | 2 190 436,80 | | | |

2. Сведения о частях границ уточняемого земельного участка с кадастровым номером 59:13:0060169:264 :

| Обозначение части границ | | Горизонтальное проложение (S), м | Описание прохождения части границ | Сведения о согласовании местоположения границ (согласовано/спорное) |
|--------------------------|-------|----------------------------------|-----------------------------------|---|
| от т. | до т. | | | |
| 1 | 2 | 3 | 4 | 5 |
| 606 | 607 | 50,01 | — | согласовано |
| 607 | 75 | 29,99 | | |
| 75 | 74 | 50,00 | | |
| 74 | 606 | 30,00 | | |

3. Сведения о характеристиках уточняемого земельного участка с кадастровым номером 59:13:0060169:264 :

| № п/п | Наименование характеристики земельного участка | Значение характеристики |
|-------|--|-------------------------|
| 1 | 2 | 3 |
| | | |

| 1 | 2 | 3 |
|---|--|---|
| 1. | Адрес земельного участка | 618150, Российская Федерация, Пермский край, Бардымский р-н, Барда с, Мичурина ул, д 70 |
| 1.1. | Сведения о местоположении земельного участка (при отсутствии адреса) в структурированном в соответствии с федеральной информационной адресной системой виде | — |
| 1.2. | Дополнительные сведения о местоположении земельного участка | — |
| 2. | Площадь земельного участка \pm величина погрешности определения (вычисления) площади ($P \pm \Delta P$), м ² | 1 500 \pm 14,00 |
| 3. | Формула, примененная для вычисления предельной погрешности определения площади земельного участка, с подставленными значениями и итоговые (вычисленные) значения | $3,5*0,10*\sqrt{(1\ 500,00)} = 14$ |
| 4. | Площадь земельного участка согласно сведениям Единого государственного реестра недвижимости (Ркад), м ² | 1 500,00 |
| 5. | Оценка расхождения P и Ркад ($P - P_{кад}$), м ² | 0 |
| 6. | Предельный минимальный и максимальный размеры земельного участка ($P_{мин}$ и $P_{макс}$), м ² | $P_{мин} = \text{—}$ $P_{макс} = \text{—}$ |
| 7. | Вид (виды) разрешенного использования | Для ведения личного подсобного хозяйства |
| 7.1. | Дополнительные сведения об использовании земельного участка | — |
| 8. | Кадастровый или иной государственный учетный номер (инвентарный) здания, сооружения, объекта незавершенного строительства, расположенного на земельном участке | 59:13:0060169:475 |
| 9. | Сведения о земельных участках (землях общего пользования, территории общего пользования), посредством которых обеспечивается доступ | Земли общего пользования |
| 10. | Иные сведения | — |
| 4. Пояснения к сведениям об уточняемом земельном участке с кадастровым номером | | 59:13:0060169:264 : |
| 1. | — | |

1. Сведения о характерных точках границ уточняемого земельного участка с кадастровым номером 59:13:0060169:265 :
 Система координат МСК-59, зона 2 Зона № 2

| Обозначение характерных точек границ | Координаты, м | | | | Метод определения координат | Формулы, примененные для расчета средней квадратической погрешности определения координат характерных точек границ (Mt), с подставленными в такие формулы значениями и итоговые (вычисленные) значения Mt, м | Описание закрепления точки |
|--------------------------------------|--|--------------|--|--------------|---|--|----------------------------|
| | содержатся в Едином государственном реестре недвижимости | | определены в результате выполнения комплексных кадастровых работ | | | | |
| | X | Y | X | Y | | | |
| 1 | 2 | 3 | 4 | 5 | 6 | 7 | 8 |
| 88 | 400 428,00 | 2 190 345,30 | 400 428,00 | 2 190 345,30 | Метод спутниковых геодезических измерений (определений) | $\sqrt{(0,07^2 + 0,07^2)} = 0,10$ | — |
| 89 | 400 389,75 | 2 190 377,51 | 400 389,75 | 2 190 377,51 | | | |
| 63 | 400 370,34 | 2 190 354,63 | 400 370,34 | 2 190 354,63 | | | |
| 62 | 400 408,59 | 2 190 322,44 | 400 408,59 | 2 190 322,44 | | | |
| 88 | 400 428,00 | 2 190 345,30 | 400 428,00 | 2 190 345,30 | | | |

2. Сведения о частях границ уточняемого земельного участка с кадастровым номером 59:13:0060169:265 :

| Обозначение части границ | | Горизонтальное проложение (S), м | Описание прохождения части границ | Сведения о согласовании местоположения границ (согласовано/спорное) |
|--------------------------|-------|----------------------------------|-----------------------------------|---|
| от т. | до т. | | | |
| 1 | 2 | 3 | 4 | 5 |
| 88 | 89 | 50,01 | — | согласовано |
| 89 | 63 | 30,00 | | |
| 63 | 62 | 49,99 | | |
| 62 | 88 | 29,99 | | |

3. Сведения о характеристиках уточняемого земельного участка с кадастровым номером 59:13:0060169:265 :

| № п/п | Наименование характеристики земельного участка | Значение характеристики |
|-------|--|-------------------------|
| 1 | 2 | 3 |
| | | |

| 1 | 2 | 3 |
|---|--|---|
| 1. | Адрес земельного участка | 618150, Российская Федерация, Пермский край, Бардымский р-н, Барда с, Мичурина ул, д 62 |
| 1.1. | Сведения о местоположении земельного участка (при отсутствии адреса) в структурированном в соответствии с федеральной информационной адресной системой виде | — |
| 1.2. | Дополнительные сведения о местоположении земельного участка | — |
| 2. | Площадь земельного участка \pm величина погрешности определения (вычисления) площади ($P \pm \Delta P$), м ² | 1 500 \pm 14,00 |
| 3. | Формула, примененная для вычисления предельной погрешности определения площади земельного участка, с подставленными значениями и итоговые (вычисленные) значения | $3,5*0,10*\sqrt{(1\ 500,00)} = 14$ |
| 4. | Площадь земельного участка согласно сведениям Единого государственного реестра недвижимости (Ркад), м ² | 1 500,00 |
| 5. | Оценка расхождения P и Ркад ($P - P_{кад}$), м ² | 0 |
| 6. | Предельный минимальный и максимальный размеры земельного участка ($P_{мин}$ и $P_{макс}$), м ² | $P_{мин} = \text{—}$ $P_{макс} = \text{—}$ |
| 7. | Вид (виды) разрешенного использования | Для ведения личного подсобного хозяйства |
| 7.1. | Дополнительные сведения об использовании земельного участка | — |
| 8. | Кадастровый или иной государственный учетный номер (инвентарный) здания, сооружения, объекта незавершенного строительства, расположенного на земельном участке | 59:13:0060169:474 |
| 9. | Сведения о земельных участках (землях общего пользования, территории общего пользования), посредством которых обеспечивается доступ | Земли общего пользования |
| 10. | Иные сведения | — |
| 4. Пояснения к сведениям об уточняемом земельном участке с кадастровым номером | | 59:13:0060169:265 : |
| 1. | — | |

1. Сведения о характерных точках границ уточняемого земельного участка с кадастровым номером 59:13:0060169:266 :
 Система координат МСК-59, зона 2 Зона № 2

| Обозначение характерных точек границ | Координаты, м | | | | Метод определения координат | Формулы, примененные для расчета средней квадратической погрешности определения координат характерных точек границ (Mt), с подставленными в такие формулы значениями и итоговые (вычисленные) значения Mt, м | Описание закрепления точки |
|--------------------------------------|--|--------------|--|--------------|---|--|----------------------------|
| | содержатся в Едином государственном реестре недвижимости | | определены в результате выполнения комплексных кадастровых работ | | | | |
| | X | Y | X | Y | | | |
| 1 | 2 | 3 | 4 | 5 | 6 | 7 | 8 |
| 606 | 400 505,63 | 2 190 436,80 | 400 505,63 | 2 190 436,80 | Метод спутниковых геодезических измерений (определений) | $\sqrt{(0,07^2 + 0,07^2)} = 0,10$ | — |
| 76 | 400 525,03 | 2 190 459,68 | 400 525,03 | 2 190 459,68 | | | |
| 79 | 400 486,79 | 2 190 491,89 | 400 486,79 | 2 190 491,89 | | | |
| 607 | 400 467,38 | 2 190 469,01 | 400 467,38 | 2 190 469,01 | | | |
| 606 | 400 505,63 | 2 190 436,80 | 400 505,63 | 2 190 436,80 | | | |

2. Сведения о частях границ уточняемого земельного участка с кадастровым номером 59:13:0060169:266 :

| Обозначение части границ | | Горизонтальное проложение (S), м | Описание прохождения части границ | Сведения о согласовании местоположения границ (согласовано/спорное) |
|--------------------------|-------|----------------------------------|-----------------------------------|---|
| от т. | до т. | | | |
| 1 | 2 | 3 | 4 | 5 |
| 606 | 76 | 30,00 | — | согласовано |
| 76 | 79 | 50,00 | | |
| 79 | 607 | 30,00 | | |
| 607 | 606 | 50,01 | | |

3. Сведения о характеристиках уточняемого земельного участка с кадастровым номером 59:13:0060169:266 :

| № п/п | Наименование характеристики земельного участка | Значение характеристики |
|-------|--|-------------------------|
| 1 | 2 | 3 |
| | | |

| 1 | 2 | 3 |
|---|--|---|
| 1. | Адрес земельного участка | 618150, Российская Федерация, Пермский край, Бардымский р-н, Барда с, Мичурина ул, д 72 |
| 1.1. | Сведения о местоположении земельного участка (при отсутствии адреса) в структурированном в соответствии с федеральной информационной адресной системой виде | — |
| 1.2. | Дополнительные сведения о местоположении земельного участка | — |
| 2. | Площадь земельного участка \pm величина погрешности определения (вычисления) площади ($P \pm \Delta P$), м ² | 1 500 \pm 14,00 |
| 3. | Формула, примененная для вычисления предельной погрешности определения площади земельного участка, с подставленными значениями и итоговые (вычисленные) значения | $3,5*0,10*\sqrt{(1\ 500,00)} = 14$ |
| 4. | Площадь земельного участка согласно сведениям Единого государственного реестра недвижимости (Ркад), м ² | 1 500,00 |
| 5. | Оценка расхождения P и Ркад ($P - P_{кад}$), м ² | 0 |
| 6. | Предельный минимальный и максимальный размеры земельного участка ($P_{мин}$ и $P_{макс}$), м ² | $P_{мин} = \text{—}$ $P_{макс} = \text{—}$ |
| 7. | Вид (виды) разрешенного использования | для индивидуального жилищного строительства |
| 7.1. | Дополнительные сведения об использовании земельного участка | — |
| 8. | Кадастровый или иной государственный учетный номер (инвентарный) здания, сооружения, объекта незавершенного строительства, расположенного на земельном участке | 59:13:0060169:1137 |
| 9. | Сведения о земельных участках (землях общего пользования, территории общего пользования), посредством которых обеспечивается доступ | Земли общего пользования |
| 10. | Иные сведения | — |
| 4. Пояснения к сведениям об уточняемом земельном участке с кадастровым номером | | 59:13:0060169:266 : |
| 1. | — | — |

1. Сведения о характерных точках границ уточняемого земельного участка с кадастровым номером 59:13:0060169:267 :
 Система координат МСК-59, зона 2 Зона № 2

| Обозначение характерных точек границ | Координаты, м | | | | Метод определения координат | Формулы, примененные для расчета средней квадратической погрешности определения координат характерных точек границ (Mt), с подставленными в такие формулы значениями и итоговые (вычисленные) значения Mt, м | Описание закрепления точки |
|--------------------------------------|--|--------------|--|--------------|---|--|----------------------------|
| | содержатся в Едином государственном реестре недвижимости | | определены в результате выполнения комплексных кадастровых работ | | | | |
| | X | Y | X | Y | | | |
| 1 | 2 | 3 | 4 | 5 | 6 | 7 | 8 |
| 280 | 399 889,58 | 2 189 592,05 | 399 889,58 | 2 189 592,05 | Метод спутниковых геодезических измерений (определений) | $\sqrt{(0,07^2 + 0,07^2)} = 0,10$ | — |
| 283 | 399 851,53 | 2 189 624,44 | 399 851,53 | 2 189 624,44 | | | |
| 263 | 399 832,07 | 2 189 601,62 | 399 832,07 | 2 189 601,62 | | | |
| 262 | 399 870,14 | 2 189 569,20 | 399 870,14 | 2 189 569,20 | | | |
| 280 | 399 889,58 | 2 189 592,05 | 399 889,58 | 2 189 592,05 | | | |

2. Сведения о частях границ уточняемого земельного участка с кадастровым номером 59:13:0060169:267 :

| Обозначение части границ | | Горизонтальное проложение (S), м | Описание прохождения части границ | Сведения о согласовании местоположения границ (согласовано/спорное) |
|--------------------------|-------|----------------------------------|-----------------------------------|---|
| от т. | до т. | | | |
| 1 | 2 | 3 | 4 | 5 |
| 280 | 283 | 49,97 | — | согласовано |
| 283 | 263 | 29,99 | | |
| 263 | 262 | 50,00 | | |
| 262 | 280 | 30,00 | | |

3. Сведения о характеристиках уточняемого земельного участка с кадастровым номером 59:13:0060169:267 :

| № п/п | Наименование характеристики земельного участка | Значение характеристики |
|-------|--|-------------------------|
| 1 | 2 | 3 |
| 1 | 2 | 3 |

| 1 | 2 | 3 |
|--|--|---|
| 1. | Адрес земельного участка | 618150, Российская Федерация, Пермский край, Бардымский р-н, Барда с, Мичурина ул, д 37 |
| 1.1. | Сведения о местоположении земельного участка (при отсутствии адреса) в структурированном в соответствии с федеральной информационной адресной системой виде | — |
| 1.2. | Дополнительные сведения о местоположении земельного участка | — |
| 2. | Площадь земельного участка \pm величина погрешности определения (вычисления) площади ($P \pm \Delta P$), м ² | 1 499 \pm 14,00 |
| 3. | Формула, примененная для вычисления предельной погрешности определения площади земельного участка, с подставленными значениями и итоговые (вычисленные) значения | $3,5*0,10*\sqrt{(1\ 499,00)} = 14$ |
| 4. | Площадь земельного участка согласно сведениям Единого государственного реестра недвижимости (Ркад), м ² | 1 500,00 |
| 5. | Оценка расхождения P и Ркад ($P - P_{кад}$), м ² | 1 |
| 6. | Предельный минимальный и максимальный размеры земельного участка ($P_{мин}$ и $P_{макс}$), м ² | $P_{мин} = \text{—}$ $P_{макс} = \text{—}$ |
| 7. | Вид (виды) разрешенного использования | для индивидуального жилищного строительства |
| 7.1. | Дополнительные сведения об использовании земельного участка | — |
| 8. | Кадастровый или иной государственный учетный номер (инвентарный) здания, сооружения, объекта незавершенного строительства, расположенного на земельном участке | 59:13:0060169:1067 |
| 9. | Сведения о земельных участках (землях общего пользования, территории общего пользования), посредством которых обеспечивается доступ | Земли общего пользования |
| 10. | Иные сведения | — |
| 4. Пояснения к сведениям об уточняемом земельном участке с кадастровым номером <u>59:13:0060169:267</u> : | | |
| 1. | — | |

1. Сведения о характерных точках границ уточняемого земельного участка с кадастровым номером 59:13:0060169:268 :
 Система координат МСК-59, зона 2 Зона № 2

| Обозначение характерных точек границ | Координаты, м | | | | Метод определения координат | Формулы, примененные для расчета средней квадратической погрешности определения координат характерных точек границ (Mt), с подставленными в такие формулы значениями и итоговые (вычисленные) значения Mt, м | Описание закрепления точки |
|--------------------------------------|--|--------------|--|--------------|---|--|----------------------------|
| | содержатся в Едином государственном реестре недвижимости | | определены в результате выполнения комплексных кадастровых работ | | | | |
| | X | Y | X | Y | | | |
| 1 | 2 | 3 | 4 | 5 | 6 | 7 | 8 |
| 608 | 399 676,90 | 2 189 342,35 | 399 676,90 | 2 189 342,35 | Метод спутниковых геодезических измерений (определений) | $\sqrt{(0,07^2 + 0,07^2)} = 0,10$ | — |
| 609 | 399 638,89 | 2 189 374,70 | 399 638,89 | 2 189 374,70 | | | |
| 610 | 399 619,60 | 2 189 351,73 | 399 619,60 | 2 189 351,73 | | | |
| 611 | 399 657,61 | 2 189 319,38 | 399 657,61 | 2 189 319,38 | | | |
| 608 | 399 676,90 | 2 189 342,35 | 399 676,90 | 2 189 342,35 | | | |

2. Сведения о частях границ уточняемого земельного участка с кадастровым номером 59:13:0060169:268 :

| Обозначение части границ | | Горизонтальное проложение (S), м | Описание прохождения части границ | Сведения о согласовании местоположения границ (согласовано/спорное) |
|--------------------------|-------|----------------------------------|-----------------------------------|---|
| от т. | до т. | | | |
| 1 | 2 | 3 | 4 | 5 |
| 608 | 609 | 49,91 | — | согласовано |
| 609 | 610 | 30,00 | | |
| 610 | 611 | 49,91 | | |
| 611 | 608 | 30,00 | | |

3. Сведения о характеристиках уточняемого земельного участка с кадастровым номером 59:13:0060169:268 :

| № п/п | Наименование характеристики земельного участка | Значение характеристики |
|-------|--|-------------------------|
| 1 | 2 | 3 |
| | | |

| 1 | 2 | 3 |
|---|--|---|
| 1. | Адрес земельного участка | 618150, Российская Федерация, Пермский край, Бардымский р-н, Барда с, Мичурина ул, д 17 |
| 1.1. | Сведения о местоположении земельного участка (при отсутствии адреса) в структурированном в соответствии с федеральной информационной адресной системой виде | — |
| 1.2. | Дополнительные сведения о местоположении земельного участка | — |
| 2. | Площадь земельного участка \pm величина погрешности определения (вычисления) площади ($P \pm \Delta P$), м ² | 1 497 \pm 14,00 |
| 3. | Формула, примененная для вычисления предельной погрешности определения площади земельного участка, с подставленными значениями и итоговые (вычисленные) значения | $3,5*0,10*\sqrt{(1\ 497,00)} = 14$ |
| 4. | Площадь земельного участка согласно сведениям Единого государственного реестра недвижимости (Ркад), м ² | 1 500,00 |
| 5. | Оценка расхождения P и Ркад ($P - P_{кад}$), м ² | 3 |
| 6. | Предельный минимальный и максимальный размеры земельного участка ($P_{мин}$ и $P_{макс}$), м ² | $P_{мин} = —$ $P_{макс} = —$ |
| 7. | Вид (виды) разрешенного использования | Для ведения личного подсобного хозяйства |
| 7.1. | Дополнительные сведения об использовании земельного участка | — |
| 8. | Кадастровый или иной государственный учетный номер (инвентарный) здания, сооружения, объекта незавершенного строительства, расположенного на земельном участке | 59:13:0060169:472; 59:13:0060169:795; 59:13:0060169:1141 |
| 9. | Сведения о земельных участках (землях общего пользования, территории общего пользования), посредством которых обеспечивается доступ | Земли общего пользования |
| 10. | Иные сведения | — |
| 4. Пояснения к сведениям об уточняемом земельном участке с кадастровым номером | | 59:13:0060169:268 : |
| 1. | — | — |

1. Сведения о характерных точках границ уточняемого земельного участка с кадастровым номером 59:13:0060169:270 :
 Система координат МСК-59, зона 2 Зона № 2

| Обозначение характерных точек границ | Координаты, м | | | | Метод определения координат | Формулы, примененные для расчета средней квадратической погрешности определения координат характерных точек границ (Mt), с подставленными в такие формулы значениями и итоговые (вычисленные) значения Mt, м | Описание закрепления точки |
|--------------------------------------|--|--------------|--|--------------|---|--|----------------------------|
| | содержатся в Едином государственном реестре недвижимости | | определены в результате выполнения комплексных кадастровых работ | | | | |
| | X | Y | X | Y | | | |
| 1 | 2 | 3 | 4 | 5 | 6 | 7 | 8 |
| 608 | 399 676,90 | 2 189 342,35 | 399 676,90 | 2 189 342,35 | Метод спутниковых геодезических измерений (определений) | $\sqrt{(0,07^2 + 0,07^2)} = 0,10$ | — |
| 284 | 399 696,35 | 2 189 365,19 | 399 696,35 | 2 189 365,19 | | | |
| 285 | 399 658,34 | 2 189 397,55 | 399 658,34 | 2 189 397,55 | | | |
| 609 | 399 638,89 | 2 189 374,70 | 399 638,89 | 2 189 374,70 | | | |
| 608 | 399 676,90 | 2 189 342,35 | 399 676,90 | 2 189 342,35 | | | |

2. Сведения о частях границ уточняемого земельного участка с кадастровым номером 59:13:0060169:270 :

| Обозначение части границ | | Горизонтальное проложение (S), м | Описание прохождения части границ | Сведения о согласовании местоположения границ (согласовано/спорное) |
|--------------------------|-------|----------------------------------|-----------------------------------|---|
| от т. | до т. | | | |
| 1 | 2 | 3 | 4 | 5 |
| 608 | 284 | 30,00 | — | согласовано |
| 284 | 285 | 49,92 | | |
| 285 | 609 | 30,01 | | |
| 609 | 608 | 49,91 | | |

3. Сведения о характеристиках уточняемого земельного участка с кадастровым номером 59:13:0060169:270 :

| № п/п | Наименование характеристики земельного участка | Значение характеристики |
|-------|--|-------------------------|
| 1 | 2 | 3 |
| 1 | 2 | 3 |

| 1 | 2 | 3 |
|---|--|---|
| 1. | Адрес земельного участка | 618150, Российская Федерация, Пермский край, Бардымский р-н, Барда с, Мичурина ул, д 19 |
| 1.1. | Сведения о местоположении земельного участка (при отсутствии адреса) в структурированном в соответствии с федеральной информационной адресной системой виде | — |
| 1.2. | Дополнительные сведения о местоположении земельного участка | — |
| 2. | Площадь земельного участка \pm величина погрешности определения (вычисления) площади ($P \pm \Delta P$), м ² | 1 498 \pm 14,00 |
| 3. | Формула, примененная для вычисления предельной погрешности определения площади земельного участка, с подставленными значениями и итоговые (вычисленные) значения | $3,5*0,10*\sqrt{(1\ 498,00)} = 14$ |
| 4. | Площадь земельного участка согласно сведениям Единого государственного реестра недвижимости (Ркад), м ² | 1 500,00 |
| 5. | Оценка расхождения Р и Ркад ($P - P_{кад}$), м ² | 2 |
| 6. | Предельный минимальный и максимальный размеры земельного участка ($P_{мин}$ и $P_{макс}$), м ² | $P_{мин} = —$ $P_{макс} = —$ |
| 7. | Вид (виды) разрешенного использования | для индивидуального жилищного строительства |
| 7.1. | Дополнительные сведения об использовании земельного участка | — |
| 8. | Кадастровый или иной государственный учетный номер (инвентарный) здания, сооружения, объекта незавершенного строительства, расположенного на земельном участке | — |
| 9. | Сведения о земельных участках (землях общего пользования, территории общего пользования), посредством которых обеспечивается доступ | Земли общего пользования |
| 10. | Иные сведения | — |
| 4. Пояснения к сведениям об уточняемом земельном участке с кадастровым номером | | 59:13:0060169:270 : |
| 1. | — | — |

1. Сведения о характерных точках границ уточняемого земельного участка с кадастровым номером 59:13:0060169:271 :
 Система координат МСК-59, зона 2 Зона № 2

| Обозначение характерных точек границ | Координаты, м | | | | Метод определения координат | Формулы, примененные для расчета средней квадратической погрешности определения координат характерных точек границ (Mt), с подставленными в такие формулы значениями и итоговые (вычисленные) значения Mt, м | Описание закрепления точки |
|--------------------------------------|--|--------------|--|--------------|---|--|----------------------------|
| | содержатся в Едином государственном реестре недвижимости | | определены в результате выполнения комплексных кадастровых работ | | | | |
| | X | Y | X | Y | | | |
| 1 | 2 | 3 | 4 | 5 | 6 | 7 | 8 |
| 616 | 399 791,29 | 2 189 596,88 | 399 791,29 | 2 189 596,88 | Метод спутниковых геодезических измерений (определений) | $\sqrt{(0,07^2 + 0,07^2)} = 0,10$ | — |
| 617 | 399 753,21 | 2 189 629,29 | 399 753,21 | 2 189 629,29 | | | |
| 618 | 399 733,76 | 2 189 606,43 | 399 733,76 | 2 189 606,43 | | | |
| 619 | 399 771,85 | 2 189 574,04 | 399 771,85 | 2 189 574,04 | | | |
| 616 | 399 791,29 | 2 189 596,88 | 399 791,29 | 2 189 596,88 | | | |

2. Сведения о частях границ уточняемого земельного участка с кадастровым номером 59:13:0060169:271 :

| Обозначение части границ | | Горизонтальное проложение (S), м | Описание прохождения части границ | Сведения о согласовании местоположения границ (согласовано/спорное) |
|--------------------------|-------|----------------------------------|-----------------------------------|---|
| от т. | до т. | | | |
| 1 | 2 | 3 | 4 | 5 |
| 616 | 617 | 50,00 | — | согласовано |
| 617 | 618 | 30,01 | | |
| 618 | 619 | 50,00 | | |
| 619 | 616 | 29,99 | | |

3. Сведения о характеристиках уточняемого земельного участка с кадастровым номером 59:13:0060169:271 :

| № п/п | Наименование характеристики земельного участка | Значение характеристики |
|-------|--|-------------------------|
| 1 | 2 | 3 |
| | | |

| 1 | 2 | 3 |
|---|--|---|
| 1. | Адрес земельного участка | 618150, Российская Федерация, Пермский край, Бардымский р-н, Барда с, Мичурина ул, д 20 |
| 1.1. | Сведения о местоположении земельного участка (при отсутствии адреса) в структурированном в соответствии с федеральной информационной адресной системой виде | — |
| 1.2. | Дополнительные сведения о местоположении земельного участка | — |
| 2. | Площадь земельного участка \pm величина погрешности определения (вычисления) площади ($P \pm \Delta P$), м ² | 1 500 \pm 14,00 |
| 3. | Формула, примененная для вычисления предельной погрешности определения площади земельного участка, с подставленными значениями и итоговые (вычисленные) значения | $3,5*0,10*\sqrt{(1\ 500,00)} = 14$ |
| 4. | Площадь земельного участка согласно сведениям Единого государственного реестра недвижимости (Ркад), м ² | 1 500,00 |
| 5. | Оценка расхождения Р и Ркад ($P - P_{кад}$), м ² | 0 |
| 6. | Предельный минимальный и максимальный размеры земельного участка ($P_{мин}$ и $P_{макс}$), м ² | $P_{мин} = \text{—}$ $P_{макс} = \text{—}$ |
| 7. | Вид (виды) разрешенного использования | Для ведения личного подсобного хозяйства |
| 7.1. | Дополнительные сведения об использовании земельного участка | — |
| 8. | Кадастровый или иной государственный учетный номер (инвентарный) здания, сооружения, объекта незавершенного строительства, расположенного на земельном участке | 59:13:0060169:1103 |
| 9. | Сведения о земельных участках (землях общего пользования, территории общего пользования), посредством которых обеспечивается доступ | Земли общего пользования |
| 10. | Иные сведения | — |
| 4. Пояснения к сведениям об уточняемом земельном участке с кадастровым номером | | 59:13:0060169:271 : |
| 1. | — | — |

1. Сведения о характерных точках границ уточняемого земельного участка с кадастровым номером 59:13:0060169:274 :
 Система координат МСК-59, зона 2 Зона № 2

| Обозначение характерных точек границ | Координаты, м | | | | Метод определения координат | Формулы, примененные для расчета средней квадратической погрешности определения координат характерных точек границ (Mt), с подставленными в такие формулы значениями и итоговые (вычисленные) значения Mt, м | Описание закрепления точки |
|--------------------------------------|--|--------------|--|--------------|---|--|----------------------------|
| | содержатся в Едином государственном реестре недвижимости | | определены в результате выполнения комплексных кадастровых работ | | | | |
| | X | Y | X | Y | | | |
| 1 | 2 | 3 | 4 | 5 | 6 | 7 | 8 |
| 624 | 399 734,16 | 2 189 529,94 | 399 734,16 | 2 189 529,94 | Метод спутниковых геодезических измерений (определений) | $\sqrt{(0,07^2 + 0,07^2)} = 0,10$ | — |
| 625 | 399 696,09 | 2 189 562,35 | 399 696,09 | 2 189 562,35 | | | |
| 626 | 399 676,64 | 2 189 539,51 | 399 676,64 | 2 189 539,51 | | | |
| 627 | 399 714,72 | 2 189 507,10 | 399 714,72 | 2 189 507,10 | | | |
| 624 | 399 734,16 | 2 189 529,94 | 399 734,16 | 2 189 529,94 | | | |

2. Сведения о частях границ уточняемого земельного участка с кадастровым номером 59:13:0060169:274 :

| Обозначение части границ | | Горизонтальное проложение (S), м | Описание прохождения части границ | Сведения о согласовании местоположения границ (согласовано/спорное) |
|--------------------------|-------|----------------------------------|-----------------------------------|---|
| от т. | до т. | | | |
| 1 | 2 | 3 | 4 | 5 |
| 624 | 625 | 50,00 | — | согласовано |
| 625 | 626 | 30,00 | | |
| 626 | 627 | 50,00 | | |
| 627 | 624 | 29,99 | | |

3. Сведения о характеристиках уточняемого земельного участка с кадастровым номером 59:13:0060169:274 :

| № п/п | Наименование характеристики земельного участка | Значение характеристики |
|-------|--|-------------------------|
| 1 | 2 | 3 |
| | | |

| 1 | 2 | 3 |
|---|--|---|
| 1. | Адрес земельного участка | 618150, Российская Федерация, Пермский край, Бардымский р-н, Барда с, Мичурина ул, д 16 |
| 1.1. | Сведения о местоположении земельного участка (при отсутствии адреса) в структурированном в соответствии с федеральной информационной адресной системой виде | — |
| 1.2. | Дополнительные сведения о местоположении земельного участка | — |
| 2. | Площадь земельного участка \pm величина погрешности определения (вычисления) площади ($P \pm \Delta P$), м ² | 1 500 \pm 14,00 |
| 3. | Формула, примененная для вычисления предельной погрешности определения площади земельного участка, с подставленными значениями и итоговые (вычисленные) значения | $3,5*0,10*\sqrt{(1\ 500,00)} = 14$ |
| 4. | Площадь земельного участка согласно сведениям Единого государственного реестра недвижимости (Ркад), м ² | 1 500,00 |
| 5. | Оценка расхождения Р и Ркад ($P - P_{кад}$), м ² | 0 |
| 6. | Предельный минимальный и максимальный размеры земельного участка ($P_{мин}$ и $P_{макс}$), м ² | $P_{мин} = —$ $P_{макс} = —$ |
| 7. | Вид (виды) разрешенного использования | Индивидуальное жилищное строительство |
| 7.1. | Дополнительные сведения об использовании земельного участка | — |
| 8. | Кадастровый или иной государственный учетный номер (инвентарный) здания, сооружения, объекта незавершенного строительства, расположенного на земельном участке | 59:13:0060169:1127 |
| 9. | Сведения о земельных участках (землях общего пользования, территории общего пользования), посредством которых обеспечивается доступ | Земли общего пользования |
| 10. | Иные сведения | — |
| 4. Пояснения к сведениям об уточняемом земельном участке с кадастровым номером | | 59:13:0060169:274 : |
| 1. | — | — |

1. Сведения о характерных точках границ уточняемого земельного участка с кадастровым номером 59:13:0060169:275 :
 Система координат МСК-59, зона 2 Зона № 2

| Обозначение характерных точек границ | Координаты, м | | | | Метод определения координат | Формулы, примененные для расчета средней квадратической погрешности определения координат характерных точек границ (Mt), с подставленными в такие формулы значениями и итоговые (вычисленные) значения Mt, м | Описание закрепления точки |
|--------------------------------------|--|--------------|--|--------------|---|--|----------------------------|
| | содержатся в Едином государственном реестре недвижимости | | определены в результате выполнения комплексных кадастровых работ | | | | |
| | X | Y | X | Y | | | |
| 1 | 2 | 3 | 4 | 5 | 6 | 7 | 8 |
| 628 | 400 464,16 | 2 190 550,17 | 400 464,16 | 2 190 550,17 | Метод спутниковых геодезических измерений (определений) | $\sqrt{(0,07^2 + 0,07^2)} = 0,10$ | — |
| 629 | 400 502,39 | 2 190 517,99 | 400 502,39 | 2 190 517,99 | | | |
| 630 | 400 521,83 | 2 190 540,87 | 400 521,83 | 2 190 540,87 | | | |
| 631 | 400 483,58 | 2 190 573,04 | 400 483,58 | 2 190 573,04 | | | |
| 628 | 400 464,16 | 2 190 550,17 | 400 464,16 | 2 190 550,17 | | | |

2. Сведения о частях границ уточняемого земельного участка с кадастровым номером 59:13:0060169:275 :

| Обозначение части границ | | Горизонтальное проложение (S), м | Описание прохождения части границ | Сведения о согласовании местоположения границ (согласовано/спорное) |
|--------------------------|-------|----------------------------------|-----------------------------------|---|
| от т. | до т. | | | |
| 1 | 2 | 3 | 4 | 5 |
| 628 | 629 | 49,97 | — | согласовано |
| 629 | 630 | 30,02 | | |
| 630 | 631 | 49,98 | | |
| 631 | 628 | 30,00 | | |

3. Сведения о характеристиках уточняемого земельного участка с кадастровым номером 59:13:0060169:275 :

| № п/п | Наименование характеристики земельного участка | Значение характеристики |
|-------|--|-------------------------|
| 1 | 2 | 3 |
| 1 | 2 | 3 |

| 1 | 2 | 3 |
|---|--|--|
| 1. | Адрес земельного участка | 618150, Российская Федерация, Пермский край, Бардымский р-н, Барда с, Зеленая ул, д 81 |
| 1.1. | Сведения о местоположении земельного участка (при отсутствии адреса) в структурированном в соответствии с федеральной информационной адресной системой виде | — |
| 1.2. | Дополнительные сведения о местоположении земельного участка | — |
| 2. | Площадь земельного участка ± величина погрешности определения (вычисления) площади ($P \pm \Delta P$), м ² | 1 500 ± 14,00 |
| 3. | Формула, примененная для вычисления предельной погрешности определения площади земельного участка, с подставленными значениями и итоговые (вычисленные) значения | $3,5*0,10*\sqrt{(1\ 500,00)} = 14$ |
| 4. | Площадь земельного участка согласно сведениям Единого государственного реестра недвижимости (Ркад), м ² | 1 500,00 |
| 5. | Оценка расхождения Р и Ркад ($P - P_{кад}$), м ² | 0 |
| 6. | Предельный минимальный и максимальный размеры земельного участка ($P_{мин}$ и $P_{макс}$), м ² | $P_{мин} = —$ $P_{макс} = —$ |
| 7. | Вид (виды) разрешенного использования | Индивидуальное жилищное строительство |
| 7.1. | Дополнительные сведения об использовании земельного участка | — |
| 8. | Кадастровый или иной государственный учетный номер (инвентарный) здания, сооружения, объекта незавершенного строительства, расположенного на земельном участке | 59:13:0060169:762 |
| 9. | Сведения о земельных участках (землях общего пользования, территории общего пользования), посредством которых обеспечивается доступ | Земли общего пользования |
| 10. | Иные сведения | — |
| 4. Пояснения к сведениям об уточняемом земельном участке с кадастровым номером | | 59:13:0060169:275 : |
| 1. | | — |

1. Сведения о характерных точках границ уточняемого земельного участка с кадастровым номером 59:13:0060169:276 :
 Система координат МСК-59, зона 2 Зона № 2

| Обозначение характерных точек границ | Координаты, м | | | | Метод определения координат | Формулы, примененные для расчета средней квадратической погрешности определения координат характерных точек границ (Mt), с подставленными в такие формулы значениями и итоговые (вычисленные) значения Mt, м | Описание закрепления точки |
|--------------------------------------|--|--------------|--|--------------|---|--|----------------------------|
| | содержатся в Едином государственном реестре недвижимости | | определены в результате выполнения комплексных кадастровых работ | | | | |
| | X | Y | X | Y | | | |
| 1 | 2 | 3 | 4 | 5 | 6 | 7 | 8 |
| 616 | 399 791,29 | 2 189 596,88 | 399 791,29 | 2 189 596,88 | Метод спутниковых геодезических измерений (определений) | $\sqrt{(0,07^2 + 0,07^2)} = 0,10$ | — |
| 632 | 399 810,73 | 2 189 619,73 | 399 810,73 | 2 189 619,73 | | | |
| 633 | 399 772,65 | 2 189 652,14 | 399 772,65 | 2 189 652,14 | | | |
| 617 | 399 753,21 | 2 189 629,29 | 399 753,21 | 2 189 629,29 | | | |
| 616 | 399 791,29 | 2 189 596,88 | 399 791,29 | 2 189 596,88 | | | |

2. Сведения о частях границ уточняемого земельного участка с кадастровым номером 59:13:0060169:276 :

| Обозначение части границ | | Горизонтальное проложение (S), м | Описание прохождения части границ | Сведения о согласовании местоположения границ (согласовано/спорное) |
|--------------------------|-------|----------------------------------|-----------------------------------|---|
| от т. | до т. | | | |
| 1 | 2 | 3 | 4 | 5 |
| 616 | 632 | 30,00 | — | согласовано |
| 632 | 633 | 50,00 | | |
| 633 | 617 | 30,00 | | |
| 617 | 616 | 50,00 | | |

3. Сведения о характеристиках уточняемого земельного участка с кадастровым номером 59:13:0060169:276 :

| № п/п | Наименование характеристики земельного участка | Значение характеристики |
|-------|--|-------------------------|
| 1 | 2 | 3 |
| | | |

| 1 | 2 | 3 |
|---|--|---|
| 1. | Адрес земельного участка | 618150, Российская Федерация, Пермский край, Бардымский р-н, Барда с, Мичурина ул, д 22 |
| 1.1. | Сведения о местоположении земельного участка (при отсутствии адреса) в структурированном в соответствии с федеральной информационной адресной системой виде | — |
| 1.2. | Дополнительные сведения о местоположении земельного участка | — |
| 2. | Площадь земельного участка \pm величина погрешности определения (вычисления) площади ($P \pm \Delta P$), м ² | 1 500 \pm 14,00 |
| 3. | Формула, примененная для вычисления предельной погрешности определения площади земельного участка, с подставленными значениями и итоговые (вычисленные) значения | $3,5*0,10*\sqrt{(1\ 500,00)} = 14$ |
| 4. | Площадь земельного участка согласно сведениям Единого государственного реестра недвижимости (Ркад), м ² | 1 500,00 |
| 5. | Оценка расхождения Р и Ркад ($P - P_{кад}$), м ² | 0 |
| 6. | Предельный минимальный и максимальный размеры земельного участка ($P_{мин}$ и $P_{макс}$), м ² | $P_{мин} = —$ $P_{макс} = —$ |
| 7. | Вид (виды) разрешенного использования | личное подсобное хозяйство |
| 7.1. | Дополнительные сведения об использовании земельного участка | — |
| 8. | Кадастровый или иной государственный учетный номер (инвентарный) здания, сооружения, объекта незавершенного строительства, расположенного на земельном участке | 59:13:0060169:1126 |
| 9. | Сведения о земельных участках (землях общего пользования, территории общего пользования), посредством которых обеспечивается доступ | Земли общего пользования |
| 10. | Иные сведения | — |
| 4. Пояснения к сведениям об уточняемом земельном участке с кадастровым номером | | 59:13:0060169:276 : |
| 1. | — | — |

1. Сведения о характерных точках границ уточняемого земельного участка с кадастровым номером 59:13:0060169:277 :
 Система координат МСК-59, зона 2 Зона № 2

| Обозначение характерных точек границ | Координаты, м | | | | Метод определения координат | Формулы, примененные для расчета средней квадратической погрешности определения координат характерных точек границ (Mt), с подставленными в такие формулы значениями и итоговые (вычисленные) значения Mt, м | Описание закрепления точки |
|--------------------------------------|--|--------------|--|--------------|---|--|----------------------------|
| | содержатся в Едином государственном реестре недвижимости | | определены в результате выполнения комплексных кадастровых работ | | | | |
| | X | Y | X | Y | | | |
| 1 | 2 | 3 | 4 | 5 | 6 | 7 | 8 |
| 362 | 400 482,97 | 2 190 495,11 | 400 482,97 | 2 190 495,11 | Метод спутниковых геодезических измерений (определений) | $\sqrt{(0,07^2 + 0,07^2)} = 0,10$ | — |
| 629 | 400 502,39 | 2 190 517,99 | 400 502,39 | 2 190 517,99 | | | |
| 628 | 400 464,16 | 2 190 550,17 | 400 464,16 | 2 190 550,17 | | | |
| 363 | 400 444,72 | 2 190 527,31 | 400 444,72 | 2 190 527,31 | | | |
| 362 | 400 482,97 | 2 190 495,11 | 400 482,97 | 2 190 495,11 | | | |

2. Сведения о частях границ уточняемого земельного участка с кадастровым номером 59:13:0060169:277 :

| Обозначение части границ | | Горизонтальное проложение (S), м | Описание прохождения части границ | Сведения о согласовании местоположения границ (согласовано/спорное) |
|--------------------------|-------|----------------------------------|-----------------------------------|---|
| от т. | до т. | | | |
| 1 | 2 | 3 | 4 | 5 |
| 362 | 629 | 30,01 | — | согласовано |
| 629 | 628 | 49,97 | | |
| 628 | 363 | 30,01 | | |
| 363 | 362 | 50,00 | | |

3. Сведения о характеристиках уточняемого земельного участка с кадастровым номером 59:13:0060169:277 :

| № п/п | Наименование характеристики земельного участка | Значение характеристики |
|-------|--|-------------------------|
| 1 | 2 | 3 |
| 1 | 2 | 3 |

| 1 | 2 | 3 |
|---|--|--|
| 1. | Адрес земельного участка | 618150, Российская Федерация, Пермский край, Бардымский р-н, Барда с, Зеленая ул, д 79 |
| 1.1. | Сведения о местоположении земельного участка (при отсутствии адреса) в структурированном в соответствии с федеральной информационной адресной системой виде | — |
| 1.2. | Дополнительные сведения о местоположении земельного участка | — |
| 2. | Площадь земельного участка ± величина погрешности определения (вычисления) площади ($P \pm \Delta P$), м ² | 1 500 ± 14,00 |
| 3. | Формула, примененная для вычисления предельной погрешности определения площади земельного участка, с подставленными значениями и итоговые (вычисленные) значения | $3,5*0,10*\sqrt{(1\ 500,00)} = 14$ |
| 4. | Площадь земельного участка согласно сведениям Единого государственного реестра недвижимости (Ркад), м ² | 1 500,00 |
| 5. | Оценка расхождения Р и Ркад ($P - P_{кад}$), м ² | 0 |
| 6. | Предельный минимальный и максимальный размеры земельного участка ($P_{мин}$ и $P_{макс}$), м ² | $P_{мин} = —$ $P_{макс} = —$ |
| 7. | Вид (виды) разрешенного использования | Индивидуальное жилищное строительство |
| 7.1. | Дополнительные сведения об использовании земельного участка | — |
| 8. | Кадастровый или иной государственный учетный номер (инвентарный) здания, сооружения, объекта незавершенного строительства, расположенного на земельном участке | 59:13:0060169:758 |
| 9. | Сведения о земельных участках (землях общего пользования, территории общего пользования), посредством которых обеспечивается доступ | Земли общего пользования |
| 10. | Иные сведения | — |
| 4. Пояснения к сведениям об уточняемом земельном участке с кадастровым номером | | 59:13:0060169:277 : |
| 1. | | — |

1. Сведения о характерных точках границ уточняемого земельного участка с кадастровым номером 59:13:0060169:278 :
 Система координат МСК-59, зона 2 Зона № 2

| Обозначение характерных точек границ | Координаты, м | | | | Метод определения координат | Формулы, примененные для расчета средней квадратической погрешности определения координат характерных точек границ (Mt), с подставленными в такие формулы значениями и итоговые (вычисленные) значения Mt, м | Описание закрепления точки |
|--------------------------------------|--|--------------|--|--------------|---|--|----------------------------|
| | содержатся в Едином государственном реестре недвижимости | | определены в результате выполнения комплексных кадастровых работ | | | | |
| | X | Y | X | Y | | | |
| 1 | 2 | 3 | 4 | 5 | 6 | 7 | 8 |
| 624 | 399 734,16 | 2 189 529,94 | 399 734,16 | 2 189 529,94 | Метод спутниковых геодезических измерений (определений) | $\sqrt{(0,07^2 + 0,07^2)} = 0,10$ | — |
| 634 | 399 753,71 | 2 189 552,71 | 399 753,71 | 2 189 552,71 | | | |
| 635 | 399 715,62 | 2 189 585,10 | 399 715,62 | 2 189 585,10 | | | |
| 625 | 399 696,09 | 2 189 562,35 | 399 696,09 | 2 189 562,35 | | | |
| 624 | 399 734,16 | 2 189 529,94 | 399 734,16 | 2 189 529,94 | | | |

2. Сведения о частях границ уточняемого земельного участка с кадастровым номером 59:13:0060169:278 :

| Обозначение части границ | | Горизонтальное проложение (S), м | Описание прохождения части границ | Сведения о согласовании местоположения границ (согласовано/спорное) |
|--------------------------|-------|----------------------------------|-----------------------------------|---|
| от т. | до т. | | | |
| 1 | 2 | 3 | 4 | 5 |
| 624 | 634 | 30,01 | — | согласовано |
| 634 | 635 | 50,00 | | |
| 635 | 625 | 29,98 | | |
| 625 | 624 | 50,00 | | |

3. Сведения о характеристиках уточняемого земельного участка с кадастровым номером 59:13:0060169:278 :

| № п/п | Наименование характеристики земельного участка | Значение характеристики |
|-------|--|-------------------------|
| 1 | 2 | 3 |
| 1 | 2 | 3 |

| 1 | 2 | 3 |
|---|--|---|
| 1. | Адрес земельного участка | 618150, Российская Федерация, Пермский край, Бардымский р-н, Барда с, Мичурина ул, д 18 |
| 1.1. | Сведения о местоположении земельного участка (при отсутствии адреса) в структурированном в соответствии с федеральной информационной адресной системой виде | — |
| 1.2. | Дополнительные сведения о местоположении земельного участка | — |
| 2. | Площадь земельного участка \pm величина погрешности определения (вычисления) площади ($P \pm \Delta P$), м ² | 1 500 \pm 14,00 |
| 3. | Формула, примененная для вычисления предельной погрешности определения площади земельного участка, с подставленными значениями и итоговые (вычисленные) значения | $3,5*0,10*\sqrt{(1\ 500,00)} = 14$ |
| 4. | Площадь земельного участка согласно сведениям Единого государственного реестра недвижимости (Ркад), м ² | 1 500,00 |
| 5. | Оценка расхождения P и Ркад ($P - P_{кад}$), м ² | 0 |
| 6. | Предельный минимальный и максимальный размеры земельного участка ($P_{мин}$ и $P_{макс}$), м ² | $P_{мин} = \text{—}$ $P_{макс} = \text{—}$ |
| 7. | Вид (виды) разрешенного использования | для ведения личного подсобного хозяйства |
| 7.1. | Дополнительные сведения об использовании земельного участка | — |
| 8. | Кадастровый или иной государственный учетный номер (инвентарный) здания, сооружения, объекта незавершенного строительства, расположенного на земельном участке | 59:13:0060169:612 |
| 9. | Сведения о земельных участках (землях общего пользования, территории общего пользования), посредством которых обеспечивается доступ | Земли общего пользования |
| 10. | Иные сведения | — |
| 4. Пояснения к сведениям об уточняемом земельном участке с кадастровым номером | | 59:13:0060169:278 : |
| 1. | — | |

1. Сведения о характерных точках границ уточняемого земельного участка с кадастровым номером 59:13:0060169:283 :
 Система координат МСК-59, зона 2 Зона № 2

| Обозначение характерных точек границ | Координаты, м | | | | Метод определения координат | Формулы, примененные для расчета средней квадратической погрешности определения координат характерных точек границ (Mt), с подставленными в такие формулы значениями и итоговые (вычисленные) значения Mt, м | Описание закрепления точки |
|--------------------------------------|--|--------------|--|--------------|---|--|----------------------------|
| | содержатся в Едином государственном реестре недвижимости | | определены в результате выполнения комплексных кадастровых работ | | | | |
| | X | Y | X | Y | | | |
| 1 | 2 | 3 | 4 | 5 | 6 | 7 | 8 |
| 638 | 400 106,22 | 2 189 641,45 | 400 106,22 | 2 189 641,45 | Метод спутниковых геодезических измерений (определений) | $\sqrt{(0,07^2 + 0,07^2)} = 0,10$ | — |
| 639 | 400 068,19 | 2 189 673,82 | 400 068,19 | 2 189 673,82 | | | |
| 288 | 400 048,71 | 2 189 651,01 | 400 048,71 | 2 189 651,01 | | | |
| 287 | 400 086,79 | 2 189 618,59 | 400 086,79 | 2 189 618,59 | | | |
| 638 | 400 106,22 | 2 189 641,45 | 400 106,22 | 2 189 641,45 | | | |

2. Сведения о частях границ уточняемого земельного участка с кадастровым номером 59:13:0060169:283 :

| Обозначение части границ | | Горизонтальное проложение (S), м | Описание прохождения части границ | Сведения о согласовании местоположения границ (согласовано/спорное) |
|--------------------------|-------|----------------------------------|-----------------------------------|---|
| от т. | до т. | | | |
| 1 | 2 | 3 | 4 | 5 |
| 638 | 639 | 49,94 | — | согласовано |
| 639 | 288 | 30,00 | | |
| 288 | 287 | 50,01 | | |
| 287 | 638 | 30,00 | | |

3. Сведения о характеристиках уточняемого земельного участка с кадастровым номером 59:13:0060169:283 :

| № п/п | Наименование характеристики земельного участка | Значение характеристики |
|-------|--|-------------------------|
| 1 | 2 | 3 |
| 1 | 2 | 3 |

| 1 | 2 | 3 |
|---|--|---|
| 1. | Адрес земельного участка | 618150, Российская Федерация, Пермский край, Бардымский р-н, Барда с, Лермонтова ул, д 45 |
| 1.1. | Сведения о местоположении земельного участка (при отсутствии адреса) в структурированном в соответствии с федеральной информационной адресной системой виде | — |
| 1.2. | Дополнительные сведения о местоположении земельного участка | — |
| 2. | Площадь земельного участка \pm величина погрешности определения (вычисления) площади ($P \pm \Delta P$), м ² | 1 499 \pm 14,00 |
| 3. | Формула, примененная для вычисления предельной погрешности определения площади земельного участка, с подставленными значениями и итоговые (вычисленные) значения | $3,5*0,10*\sqrt{(1\ 499,00)} = 14$ |
| 4. | Площадь земельного участка согласно сведениям Единого государственного реестра недвижимости (Ркад), м ² | 1 500,00 |
| 5. | Оценка расхождения Р и Ркад ($P - P_{кад}$), м ² | 1 |
| 6. | Предельный минимальный и максимальный размеры земельного участка ($P_{мин}$ и $P_{макс}$), м ² | $P_{мин} = —$ $P_{макс} = —$ |
| 7. | Вид (виды) разрешенного использования | Под индивидуальное жилищное строительство |
| 7.1. | Дополнительные сведения об использовании земельного участка | — |
| 8. | Кадастровый или иной государственный учетный номер (инвентарный) здания, сооружения, объекта незавершенного строительства, расположенного на земельном участке | 59:13:0060169:796 |
| 9. | Сведения о земельных участках (землях общего пользования, территории общего пользования), посредством которых обеспечивается доступ | Земли общего пользования |
| 10. | Иные сведения | — |
| 4. Пояснения к сведениям об уточняемом земельном участке с кадастровым номером | | 59:13:0060169:283 : |
| 1. | — | — |

1. Сведения о характерных точках границ уточняемого земельного участка с кадастровым номером 59:13:0060169:284 :
 Система координат МСК-59, зона 2 Зона № 2

| Обозначение характерных точек границ | Координаты, м | | | | Метод определения координат | Формулы, примененные для расчета средней квадратической погрешности определения координат характерных точек границ (Mt), с подставленными в такие формулы значениями и итоговые (вычисленные) значения Mt, м | Описание закрепления точки |
|--------------------------------------|--|--------------|--|--------------|---|--|----------------------------|
| | содержатся в Едином государственном реестре недвижимости | | определены в результате выполнения комплексных кадастровых работ | | | | |
| | X | Y | X | Y | | | |
| 1 | 2 | 3 | 4 | 5 | 6 | 7 | 8 |
| 640 | 399 855,99 | 2 189 347,54 | 399 855,99 | 2 189 347,54 | Метод спутниковых геодезических измерений (определений) | $\sqrt{(0,07^2 + 0,07^2)} = 0,10$ | — |
| 643 | 399 817,92 | 2 189 379,96 | 399 817,92 | 2 189 379,96 | | | |
| 642 | 399 798,46 | 2 189 357,11 | 399 798,46 | 2 189 357,11 | | | |
| 641 | 399 836,54 | 2 189 324,70 | 399 836,54 | 2 189 324,70 | | | |
| 640 | 399 855,99 | 2 189 347,54 | 399 855,99 | 2 189 347,54 | | | |

2. Сведения о частях границ уточняемого земельного участка с кадастровым номером 59:13:0060169:284 :

| Обозначение части границ | | Горизонтальное проложение (S), м | Описание прохождения части границ | Сведения о согласовании местоположения границ (согласовано/спорное) |
|--------------------------|-------|----------------------------------|-----------------------------------|---|
| от т. | до т. | | | |
| 1 | 2 | 3 | 4 | 5 |
| 640 | 643 | 50,00 | — | согласовано |
| 643 | 642 | 30,01 | | |
| 642 | 641 | 50,00 | | |
| 641 | 640 | 30,00 | | |

3. Сведения о характеристиках уточняемого земельного участка с кадастровым номером 59:13:0060169:284 :

| № п/п | Наименование характеристики земельного участка | Значение характеристики |
|-------|--|-------------------------|
| 1 | 2 | 3 |
| | | |

| 1 | 2 | 3 |
|---|--|---|
| 1. | Адрес земельного участка | Российская Федерация, Пермский край, Бардымский р-н, Барда с, Лермонтова ул, д 23 |
| 1.1. | Сведения о местоположении земельного участка (при отсутствии адреса) в структурированном в соответствии с федеральной информационной адресной системой виде | — |
| 1.2. | Дополнительные сведения о местоположении земельного участка | — |
| 2. | Площадь земельного участка ± величина погрешности определения (вычисления) площади ($P \pm \Delta P$), м ² | 1 500 ± 14,00 |
| 3. | Формула, примененная для вычисления предельной погрешности определения площади земельного участка, с подставленными значениями и итоговые (вычисленные) значения | $3,5 * 0,10 * \sqrt{(1\ 500,00)} = 14$ |
| 4. | Площадь земельного участка согласно сведениям Единого государственного реестра недвижимости (Ркад), м ² | 1 500,00 |
| 5. | Оценка расхождения P и Ркад ($P - P_{кад}$), м ² | 0 |
| 6. | Предельный минимальный и максимальный размеры земельного участка ($P_{мин}$ и $P_{макс}$), м ² | $P_{мин} = —$ $P_{макс} = —$ |
| 7. | Вид (виды) разрешенного использования | Для ведения личного подсобного хозяйства |
| 7.1. | Дополнительные сведения об использовании земельного участка | — |
| 8. | Кадастровый или иной государственный учетный номер (инвентарный) здания, сооружения, объекта незавершенного строительства, расположенного на земельном участке | 59:13:0060169:859 |
| 9. | Сведения о земельных участках (землях общего пользования, территории общего пользования), посредством которых обеспечивается доступ | Земли общего пользования |
| 10. | Иные сведения | — |
| 4. Пояснения к сведениям об уточняемом земельном участке с кадастровым номером | | 59:13:0060169:284 : |
| 1. | | — |

1. Сведения о характерных точках границ уточняемого земельного участка с кадастровым номером 59:13:0060169:286 :
 Система координат МСК-59, зона 2 Зона № 2

| Обозначение характерных точек границ | Координаты, м | | | | Метод определения координат | Формулы, примененные для расчета средней квадратической погрешности определения координат характерных точек границ (Mt), с подставленными в такие формулы значениями и итоговые (вычисленные) значения Mt, м | Описание закрепления точки |
|--------------------------------------|--|--------------|--|--------------|---|--|----------------------------|
| | содержатся в Едином государственном реестре недвижимости | | определены в результате выполнения комплексных кадастровых работ | | | | |
| | X | Y | X | Y | | | |
| 1 | 2 | 3 | 4 | 5 | 6 | 7 | 8 |
| 644 | 400 414,67 | 2 190 003,99 | 400 414,67 | 2 190 003,99 | Метод спутниковых геодезических измерений (определений) | $\sqrt{(0,07^2 + 0,07^2)} = 0,10$ | — |
| 647 | 400 376,66 | 2 190 036,35 | 400 376,66 | 2 190 036,35 | | | |
| 646 | 400 357,21 | 2 190 013,50 | 400 357,21 | 2 190 013,50 | | | |
| 645 | 400 395,22 | 2 189 981,15 | 400 395,22 | 2 189 981,15 | | | |
| 644 | 400 414,67 | 2 190 003,99 | 400 414,67 | 2 190 003,99 | | | |

2. Сведения о частях границ уточняемого земельного участка с кадастровым номером 59:13:0060169:286 :

| Обозначение части границ | | Горизонтальное проложение (S), м | Описание прохождения части границ | Сведения о согласовании местоположения границ (согласовано/спорное) |
|--------------------------|-------|----------------------------------|-----------------------------------|---|
| от т. | до т. | | | |
| 1 | 2 | 3 | 4 | 5 |
| 644 | 647 | 49,92 | — | согласовано |
| 647 | 646 | 30,01 | | |
| 646 | 645 | 49,91 | | |
| 645 | 644 | 30,00 | | |

3. Сведения о характеристиках уточняемого земельного участка с кадастровым номером 59:13:0060169:286 :

| № п/п | Наименование характеристики земельного участка | Значение характеристики |
|-------|--|-------------------------|
| 1 | 2 | 3 |
| 1 | 2 | 3 |

| 1 | 2 | 3 |
|---|--|---|
| 1. | Адрес земельного участка | Российская Федерация, Пермский край, Бардымский р-н, Барда с, Лермонтова ул, д 73 |
| 1.1. | Сведения о местоположении земельного участка (при отсутствии адреса) в структурированном в соответствии с федеральной информационной адресной системой виде | — |
| 1.2. | Дополнительные сведения о местоположении земельного участка | — |
| 2. | Площадь земельного участка ± величина погрешности определения (вычисления) площади ($P \pm \Delta P$), м ² | 1 498 ± 14,00 |
| 3. | Формула, примененная для вычисления предельной погрешности определения площади земельного участка, с подставленными значениями и итоговые (вычисленные) значения | $3,5*0,10*\sqrt{(1\ 498,00)} = 14$ |
| 4. | Площадь земельного участка согласно сведениям Единого государственного реестра недвижимости (Ркад), м ² | 1 500,00 |
| 5. | Оценка расхождения Р и Ркад ($P - P_{кад}$), м ² | 2 |
| 6. | Предельный минимальный и максимальный размеры земельного участка ($P_{мин}$ и $P_{макс}$), м ² | $P_{мин} = —$ $P_{макс} = —$ |
| 7. | Вид (виды) разрешенного использования | Под индивидуальное жилищное строительство |
| 7.1. | Дополнительные сведения об использовании земельного участка | — |
| 8. | Кадастровый или иной государственный учетный номер (инвентарный) здания, сооружения, объекта незавершенного строительства, расположенного на земельном участке | — |
| 9. | Сведения о земельных участках (землях общего пользования, территории общего пользования), посредством которых обеспечивается доступ | Земли общего пользования |
| 10. | Иные сведения | — |
| 4. Пояснения к сведениям об уточняемом земельном участке с кадастровым номером | | 59:13:0060169:286 : |
| 1. | | — |

1. Сведения о характерных точках границ уточняемого земельного участка с кадастровым номером 59:13:0060169:287 :
 Система координат МСК-59, зона 2 Зона № 2

| Обозначение характерных точек границ | Координаты, м | | | | Метод определения координат | Формулы, примененные для расчета средней квадратической погрешности определения координат характерных точек границ (Mt), с подставленными в такие формулы значениями и итоговые (вычисленные) значения Mt, м | Описание закрепления точки |
|--------------------------------------|--|--------------|--|--------------|---|--|----------------------------|
| | содержатся в Едином государственном реестре недвижимости | | определены в результате выполнения комплексных кадастровых работ | | | | |
| | X | Y | X | Y | | | |
| 1 | 2 | 3 | 4 | 5 | 6 | 7 | 8 |
| 648 | 400 299,37 | 2 189 868,38 | 400 299,37 | 2 189 868,38 | Метод спутниковых геодезических измерений (определений) | $\sqrt{(0,07^2 + 0,07^2)} = 0,10$ | — |
| 651 | 400 261,30 | 2 189 900,79 | 400 261,30 | 2 189 900,79 | | | |
| 650 | 400 241,85 | 2 189 877,94 | 400 241,85 | 2 189 877,94 | | | |
| 649 | 400 279,92 | 2 189 845,53 | 400 279,92 | 2 189 845,53 | | | |
| 648 | 400 299,37 | 2 189 868,38 | 400 299,37 | 2 189 868,38 | | | |

2. Сведения о частях границ уточняемого земельного участка с кадастровым номером 59:13:0060169:287 :

| Обозначение части границ | | Горизонтальное проложение (S), м | Описание прохождения части границ | Сведения о согласовании местоположения границ (согласовано/спорное) |
|--------------------------|-------|----------------------------------|-----------------------------------|---|
| от т. | до т. | | | |
| 1 | 2 | 3 | 4 | 5 |
| 648 | 651 | 50,00 | — | согласовано |
| 651 | 650 | 30,01 | | |
| 650 | 649 | 50,00 | | |
| 649 | 648 | 30,01 | | |

3. Сведения о характеристиках уточняемого земельного участка с кадастровым номером 59:13:0060169:287 :

| № п/п | Наименование характеристики земельного участка | Значение характеристики |
|-------|--|-------------------------|
| 1 | 2 | 3 |
| 1 | 2 | 3 |

| 1 | 2 | 3 |
|---|--|---|
| 1. | Адрес земельного участка | 618150, Российская Федерация, Пермский край, Бардымский р-н, Барда с, Лермонтова ул, д 63 |
| 1.1. | Сведения о местоположении земельного участка (при отсутствии адреса) в структурированном в соответствии с федеральной информационной адресной системой виде | — |
| 1.2. | Дополнительные сведения о местоположении земельного участка | — |
| 2. | Площадь земельного участка ± величина погрешности определения (вычисления) площади ($P \pm \Delta P$), м ² | 1 500 ± 14,00 |
| 3. | Формула, примененная для вычисления предельной погрешности определения площади земельного участка, с подставленными значениями и итоговые (вычисленные) значения | $3,5 * 0,10 * \sqrt{(1\ 500,00)} = 14$ |
| 4. | Площадь земельного участка согласно сведениям Единого государственного реестра недвижимости (Ркад), м ² | 1 500,00 |
| 5. | Оценка расхождения Р и Ркад ($P - P_{кад}$), м ² | 0 |
| 6. | Предельный минимальный и максимальный размеры земельного участка (Рмин и Рмакс), м ² | Рмин = — Рмакс = — |
| 7. | Вид (виды) разрешенного использования | Под индивидуальное жилищное строительство |
| 7.1. | Дополнительные сведения об использовании земельного участка | — |
| 8. | Кадастровый или иной государственный учетный номер (инвентарный) здания, сооружения, объекта незавершенного строительства, расположенного на земельном участке | 59:13:0060169:766 |
| 9. | Сведения о земельных участках (землях общего пользования, территории общего пользования), посредством которых обеспечивается доступ | Земли общего пользования |
| 10. | Иные сведения | — |
| 4. Пояснения к сведениям об уточняемом земельном участке с кадастровым номером | | 59:13:0060169:287 : |
| 1. | — | |

1. Сведения о характерных точках границ уточняемого земельного участка с кадастровым номером 59:13:0060169:288 :
 Система координат МСК-59, зона 2 Зона № 2

| Обозначение характерных точек границ | Координаты, м | | | | Метод определения координат | Формулы, примененные для расчета средней квадратической погрешности определения координат характерных точек границ (Mt), с подставленными в такие формулы значениями и итоговые (вычисленные) значения Mt, м | Описание закрепления точки |
|--------------------------------------|--|--------------|--|--------------|---|--|----------------------------|
| | содержатся в Едином государственном реестре недвижимости | | определены в результате выполнения комплексных кадастровых работ | | | | |
| | X | Y | X | Y | | | |
| 1 | 2 | 3 | 4 | 5 | 6 | 7 | 8 |
| 652 | 399 950,90 | 2 189 579,25 | 399 950,90 | 2 189 579,25 | Метод спутниковых геодезических измерений (определений) | $\sqrt{(0,07^2 + 0,07^2)} = 0,10$ | — |
| 655 | 399 912,82 | 2 189 611,65 | 399 912,82 | 2 189 611,65 | | | |
| 654 | 399 893,38 | 2 189 588,80 | 399 893,38 | 2 189 588,80 | | | |
| 653 | 399 931,47 | 2 189 556,40 | 399 931,47 | 2 189 556,40 | | | |
| 652 | 399 950,90 | 2 189 579,25 | 399 950,90 | 2 189 579,25 | | | |

2. Сведения о частях границ уточняемого земельного участка с кадастровым номером 59:13:0060169:288 :

| Обозначение части границ | | Горизонтальное проложение (S), м | Описание прохождения части границ | Сведения о согласовании местоположения границ (согласовано/спорное) |
|--------------------------|-------|----------------------------------|-----------------------------------|---|
| от т. | до т. | | | |
| 1 | 2 | 3 | 4 | 5 |
| 652 | 655 | 50,00 | — | согласовано |
| 655 | 654 | 30,00 | | |
| 654 | 653 | 50,01 | | |
| 653 | 652 | 29,99 | | |

3. Сведения о характеристиках уточняемого земельного участка с кадастровым номером 59:13:0060169:288 :

| № п/п | Наименование характеристики земельного участка | Значение характеристики |
|-------|--|-------------------------|
| 1 | 2 | 3 |
| | | |

| 1 | 2 | 3 |
|---|--|---|
| 1. | Адрес земельного участка | 618150, Российская Федерация, Пермский край, Бардымский р-н, Барда с, Лермонтова ул, д 40 |
| 1.1. | Сведения о местоположении земельного участка (при отсутствии адреса) в структурированном в соответствии с федеральной информационной адресной системой виде | — |
| 1.2. | Дополнительные сведения о местоположении земельного участка | — |
| 2. | Площадь земельного участка \pm величина погрешности определения (вычисления) площади ($P \pm \Delta P$), м ² | 1 500 \pm 14,00 |
| 3. | Формула, примененная для вычисления предельной погрешности определения площади земельного участка, с подставленными значениями и итоговые (вычисленные) значения | $3,5*0,10*\sqrt{(1\ 500,00)} = 14$ |
| 4. | Площадь земельного участка согласно сведениям Единого государственного реестра недвижимости (Ркад), м ² | 1 500,00 |
| 5. | Оценка расхождения Р и Ркад ($P - P_{кад}$), м ² | 0 |
| 6. | Предельный минимальный и максимальный размеры земельного участка ($P_{мин}$ и $P_{макс}$), м ² | $P_{мин} = —$ $P_{макс} = —$ |
| 7. | Вид (виды) разрешенного использования | Для ведения личного подсобного хозяйства |
| 7.1. | Дополнительные сведения об использовании земельного участка | — |
| 8. | Кадастровый или иной государственный учетный номер (инвентарный) здания, сооружения, объекта незавершенного строительства, расположенного на земельном участке | 59:13:0060169:605 |
| 9. | Сведения о земельных участках (землях общего пользования, территории общего пользования), посредством которых обеспечивается доступ | Земли общего пользования |
| 10. | Иные сведения | — |
| 4. Пояснения к сведениям об уточняемом земельном участке с кадастровым номером | | 59:13:0060169:288 : |
| 1. | — | — |

1. Сведения о характерных точках границ уточняемого земельного участка с кадастровым номером 59:13:0060169:289 :
 Система координат МСК-59, зона 2 Зона № 2

| Обозначение характерных точек границ | Координаты, м | | | | Метод определения координат | Формулы, примененные для расчета средней квадратической погрешности определения координат характерных точек границ (Mt), с подставленными в такие формулы значениями и итоговые (вычисленные) значения Mt, м | Описание закрепления точки |
|--------------------------------------|--|--------------|--|--------------|---|--|----------------------------|
| | содержатся в Едином государственном реестре недвижимости | | определены в результате выполнения комплексных кадастровых работ | | | | |
| | X | Y | X | Y | | | |
| 1 | 2 | 3 | 4 | 5 | 6 | 7 | 8 |
| 656 | 400 511,83 | 2 190 118,24 | 400 511,83 | 2 190 118,24 | Метод спутниковых геодезических измерений (определений) | $\sqrt{(0,07^2 + 0,07^2)} = 0,10$ | — |
| 659 | 400 473,76 | 2 190 150,63 | 400 473,76 | 2 190 150,63 | | | |
| 658 | 400 454,45 | 2 190 127,72 | 400 454,45 | 2 190 127,72 | | | |
| 657 | 400 492,45 | 2 190 095,37 | 400 492,45 | 2 190 095,37 | | | |
| 656 | 400 511,83 | 2 190 118,24 | 400 511,83 | 2 190 118,24 | | | |

2. Сведения о частях границ уточняемого земельного участка с кадастровым номером 59:13:0060169:289 :

| Обозначение части границ | | Горизонтальное проложение (S), м | Описание прохождения части границ | Сведения о согласовании местоположения границ (согласовано/спорное) |
|--------------------------|-------|----------------------------------|-----------------------------------|---|
| от т. | до т. | | | |
| 1 | 2 | 3 | 4 | 5 |
| 656 | 659 | 49,98 | — | согласовано |
| 659 | 658 | 29,96 | | |
| 658 | 657 | 49,91 | | |
| 657 | 656 | 29,98 | | |

3. Сведения о характеристиках уточняемого земельного участка с кадастровым номером 59:13:0060169:289 :

| № п/п | Наименование характеристики земельного участка | Значение характеристики |
|-------|--|-------------------------|
| 1 | 2 | 3 |
| 1 | 2 | 3 |

| 1 | 2 | 3 |
|---|--|---|
| 1. | Адрес земельного участка | 618150, Российская Федерация, Пермский край, Бардымский р-н, Барда с, Лермонтова ул, д 83 |
| 1.1. | Сведения о местоположении земельного участка (при отсутствии адреса) в структурированном в соответствии с федеральной информационной адресной системой виде | — |
| 1.2. | Дополнительные сведения о местоположении земельного участка | — |
| 2. | Площадь земельного участка \pm величина погрешности определения (вычисления) площади ($P \pm \Delta P$), м ² | 1 497 \pm 14,00 |
| 3. | Формула, примененная для вычисления предельной погрешности определения площади земельного участка, с подставленными значениями и итоговые (вычисленные) значения | $3,5 * 0,10 * \sqrt{(1\ 497,00)} = 14$ |
| 4. | Площадь земельного участка согласно сведениям Единого государственного реестра недвижимости (Ркад), м ² | 1 500,00 |
| 5. | Оценка расхождения Р и Ркад ($P - P_{кад}$), м ² | 3 |
| 6. | Предельный минимальный и максимальный размеры земельного участка ($P_{мин}$ и $P_{макс}$), м ² | $P_{мин} = —$ $P_{макс} = —$ |
| 7. | Вид (виды) разрешенного использования | Под индивидуальное жилищное строительство |
| 7.1. | Дополнительные сведения об использовании земельного участка | — |
| 8. | Кадастровый или иной государственный учетный номер (инвентарный) здания, сооружения, объекта незавершенного строительства, расположенного на земельном участке | — |
| 9. | Сведения о земельных участках (землях общего пользования, территории общего пользования), посредством которых обеспечивается доступ | Земли общего пользования |
| 10. | Иные сведения | — |
| 4. Пояснения к сведениям об уточняемом земельном участке с кадастровым номером | | 59:13:0060169:289 : |
| 1. | — | — |

1. Сведения о характерных точках границ уточняемого земельного участка с кадастровым номером 59:13:0060169:290 :
 Система координат МСК-59, зона 2 Зона № 2

| Обозначение характерных точек границ | Координаты, м | | | | Метод определения координат | Формулы, примененные для расчета средней квадратической погрешности определения координат характерных точек границ (Mt), с подставленными в такие формулы значениями и итоговые (вычисленные) значения Mt, м | Описание закрепления точки |
|--------------------------------------|--|--------------|--|--------------|---|--|----------------------------|
| | содержатся в Едином государственном реестре недвижимости | | определены в результате выполнения комплексных кадастровых работ | | | | |
| | X | Y | X | Y | | | |
| 1 | 2 | 3 | 4 | 5 | 6 | 7 | 8 |
| 106 | 400 200,98 | 2 189 873,29 | 400 200,98 | 2 189 873,29 | Метод спутниковых геодезических измерений (определений) | $\sqrt{(0,07^2 + 0,07^2)} = 0,10$ | — |
| 109 | 400 162,99 | 2 189 905,63 | 400 162,99 | 2 189 905,63 | | | |
| 661 | 400 143,54 | 2 189 882,79 | 400 143,54 | 2 189 882,79 | | | |
| 660 | 400 181,61 | 2 189 850,38 | 400 181,61 | 2 189 850,38 | | | |
| 106 | 400 200,98 | 2 189 873,29 | 400 200,98 | 2 189 873,29 | | | |

2. Сведения о частях границ уточняемого земельного участка с кадастровым номером 59:13:0060169:290 :

| Обозначение части границ | | Горизонтальное проложение (S), м | Описание прохождения части границ | Сведения о согласовании местоположения границ (согласовано/спорное) |
|--------------------------|-------|----------------------------------|-----------------------------------|---|
| от т. | до т. | | | |
| 1 | 2 | 3 | 4 | 5 |
| 106 | 109 | 49,89 | — | согласовано |
| 109 | 661 | 30,00 | | |
| 661 | 660 | 50,00 | | |
| 660 | 106 | 30,00 | | |

3. Сведения о характеристиках уточняемого земельного участка с кадастровым номером 59:13:0060169:290 :

| № п/п | Наименование характеристики земельного участка | Значение характеристики |
|-------|--|-------------------------|
| 1 | 2 | 3 |
| | | |

| 1 | 2 | 3 |
|---|--|---|
| 1. | Адрес земельного участка | 618150, Российская Федерация, Пермский край, Бардымский р-н, Барда с, Лермонтова ул, д 62 |
| 1.1. | Сведения о местоположении земельного участка (при отсутствии адреса) в структурированном в соответствии с федеральной информационной адресной системой виде | — |
| 1.2. | Дополнительные сведения о местоположении земельного участка | — |
| 2. | Площадь земельного участка \pm величина погрешности определения (вычисления) площади ($P \pm \Delta P$), м ² | 1 498 \pm 14,00 |
| 3. | Формула, примененная для вычисления предельной погрешности определения площади земельного участка, с подставленными значениями и итоговые (вычисленные) значения | $3,5*0,10*\sqrt{(1\ 498,00)} = 14$ |
| 4. | Площадь земельного участка согласно сведениям Единого государственного реестра недвижимости (Ркад), м ² | 1 500,00 |
| 5. | Оценка расхождения Р и Ркад ($P - P_{кад}$), м ² | 2 |
| 6. | Предельный минимальный и максимальный размеры земельного участка ($P_{мин}$ и $P_{макс}$), м ² | $P_{мин} = —$ $P_{макс} = —$ |
| 7. | Вид (виды) разрешенного использования | Под индивидуальное жилищное строительство |
| 7.1. | Дополнительные сведения об использовании земельного участка | — |
| 8. | Кадастровый или иной государственный учетный номер (инвентарный) здания, сооружения, объекта незавершенного строительства, расположенного на земельном участке | 59:13:0060169:1018 |
| 9. | Сведения о земельных участках (землях общего пользования, территории общего пользования), посредством которых обеспечивается доступ | Земли общего пользования |
| 10. | Иные сведения | — |
| 4. Пояснения к сведениям об уточняемом земельном участке с кадастровым номером | | 59:13:0060169:290 : |
| 1. | — | |

1. Сведения о характерных точках границ уточняемого земельного участка с кадастровым номером 59:13:0060169:291 :
 Система координат МСК-59, зона 2 Зона № 2

| Обозначение характерных точек границ | Координаты, м | | | | Метод определения координат | Формулы, примененные для расчета средней квадратической погрешности определения координат характерных точек границ (Mt), с подставленными в такие формулы значениями и итоговые (вычисленные) значения Mt, м | Описание закрепления точки |
|--------------------------------------|--|--------------|--|--------------|---|--|----------------------------|
| | содержатся в Едином государственном реестре недвижимости | | определены в результате выполнения комплексных кадастровых работ | | | | |
| | X | Y | X | Y | | | |
| 1 | 2 | 3 | 4 | 5 | 6 | 7 | 8 |
| 662 | 399 912,03 | 2 189 533,55 | 399 912,03 | 2 189 533,55 | Метод спутниковых геодезических измерений (определений) | $\sqrt{(0,07^2 + 0,07^2)} = 0,10$ | — |
| 663 | 399 873,95 | 2 189 565,94 | 399 873,95 | 2 189 565,94 | | | |
| 268 | 399 854,50 | 2 189 543,10 | 399 854,50 | 2 189 543,10 | | | |
| 267 | 399 892,59 | 2 189 510,70 | 399 892,59 | 2 189 510,70 | | | |
| 662 | 399 912,03 | 2 189 533,55 | 399 912,03 | 2 189 533,55 | | | |

2. Сведения о частях границ уточняемого земельного участка с кадастровым номером 59:13:0060169:291 :

| Обозначение части границ | | Горизонтальное проложение (S), м | Описание прохождения части границ | Сведения о согласовании местоположения границ (согласовано/спорное) |
|--------------------------|-------|----------------------------------|-----------------------------------|---|
| от т. | до т. | | | |
| 1 | 2 | 3 | 4 | 5 |
| 662 | 663 | 49,99 | — | согласовано |
| 663 | 268 | 30,00 | | |
| 268 | 267 | 50,01 | | |
| 267 | 662 | 30,00 | | |

3. Сведения о характеристиках уточняемого земельного участка с кадастровым номером 59:13:0060169:291 :

| № п/п | Наименование характеристики земельного участка | Значение характеристики |
|-------|--|-------------------------|
| 1 | 2 | 3 |
| | | |

| 1 | 2 | 3 |
|---|--|---|
| 1. | Адрес земельного участка | 618150, Российская Федерация, Пермский край, Бардымский р-н, Барда с, Лермонтова ул, д 36 |
| 1.1. | Сведения о местоположении земельного участка (при отсутствии адреса) в структурированном в соответствии с федеральной информационной адресной системой виде | — |
| 1.2. | Дополнительные сведения о местоположении земельного участка | — |
| 2. | Площадь земельного участка \pm величина погрешности определения (вычисления) площади ($P \pm \Delta P$), м ² | 1 500 \pm 14,00 |
| 3. | Формула, примененная для вычисления предельной погрешности определения площади земельного участка, с подставленными значениями и итоговые (вычисленные) значения | $3,5*0,10*\sqrt{(1\ 500,00)} = 14$ |
| 4. | Площадь земельного участка согласно сведениям Единого государственного реестра недвижимости (Ркад), м ² | 1 500,00 |
| 5. | Оценка расхождения Р и Ркад ($P - P_{кад}$), м ² | 0 |
| 6. | Предельный минимальный и максимальный размеры земельного участка ($P_{мин}$ и $P_{макс}$), м ² | $P_{мин} = —$ $P_{макс} = —$ |
| 7. | Вид (виды) разрешенного использования | Под индивидуальное жилищное строительство |
| 7.1. | Дополнительные сведения об использовании земельного участка | — |
| 8. | Кадастровый или иной государственный учетный номер (инвентарный) здания, сооружения, объекта незавершенного строительства, расположенного на земельном участке | 59:13:0060169:499; 59:13:0060169:764 |
| 9. | Сведения о земельных участках (землях общего пользования, территории общего пользования), посредством которых обеспечивается доступ | Земли общего пользования |
| 10. | Иные сведения | — |
| 4. Пояснения к сведениям об уточняемом земельном участке с кадастровым номером | | 59:13:0060169:291 : |
| 1. | — | — |

1. Сведения о характерных точках границ уточняемого земельного участка с кадастровым номером 59:13:0060169:292 :
 Система координат МСК-59, зона 2 Зона № 2

| Обозначение характерных точек границ | Координаты, м | | | | Метод определения координат | Формулы, примененные для расчета средней квадратической погрешности определения координат характерных точек границ (Mt), с подставленными в такие формулы значениями и итоговые (вычисленные) значения Mt, м | Описание закрепления точки |
|--------------------------------------|--|--------------|--|--------------|---|--|----------------------------|
| | содержатся в Едином государственном реестре недвижимости | | определены в результате выполнения комплексных кадастровых работ | | | | |
| | X | Y | X | Y | | | |
| 1 | 2 | 3 | 4 | 5 | 6 | 7 | 8 |
| 664 | 399 797,65 | 2 189 279,01 | 399 797,65 | 2 189 279,01 | Метод спутниковых геодезических измерений (определений) | $\sqrt{(0,07^2 + 0,07^2)} = 0,10$ | — |
| н3239У | — | — | 399 791,84 | 2 189 283,95 | | | |
| 667 | 399 759,57 | 2 189 311,42 | 399 759,57 | 2 189 311,42 | | | |
| 666 | 399 740,19 | 2 189 288,52 | 399 740,19 | 2 189 288,52 | | | |
| 665 | 399 778,20 | 2 189 256,17 | 399 778,20 | 2 189 256,17 | | | |
| 664 | 399 797,65 | 2 189 279,01 | 399 797,65 | 2 189 279,01 | | | |

2. Сведения о частях границ уточняемого земельного участка с кадастровым номером 59:13:0060169:292 :

| Обозначение части границ | | Горизонтальное проложение (S), м | Описание прохождения части границ | Сведения о согласовании местоположения границ (согласовано/спорное) |
|--------------------------|--------|----------------------------------|-----------------------------------|---|
| от т. | до т. | | | |
| 1 | 2 | 3 | 4 | 5 |
| 664 | н3239У | 7,63 | — | согласовано |
| н3239У | 667 | 42,38 | | |
| 667 | 666 | 30,00 | | |
| 666 | 665 | 49,91 | | |
| 665 | 664 | 30,00 | | |
| | | | | |

3. Сведения о характеристиках уточняемого земельного участка с кадастровым номером 59:13:0060169:292 :

| № п/п | Наименование характеристики земельного участка | Значение характеристики |
|-------|--|-------------------------|
| 1 | 2 | 3 |
| | | |

| 1 | 2 | 3 |
|---|--|---|
| 1. | Адрес земельного участка | 618150, Российская Федерация, Пермский край, Бардымский р-н, Барда с, Лермонтова ул, д 17 |
| 1.1. | Сведения о местоположении земельного участка (при отсутствии адреса) в структурированном в соответствии с федеральной информационной адресной системой виде | — |
| 1.2. | Дополнительные сведения о местоположении земельного участка | — |
| 2. | Площадь земельного участка \pm величина погрешности определения (вычисления) площади ($P \pm \Delta P$), м ² | 1 499 \pm 14,00 |
| 3. | Формула, примененная для вычисления предельной погрешности определения площади земельного участка, с подставленными значениями и итоговые (вычисленные) значения | $3,5*0,10*\sqrt{(1\ 499,00)} = 14$ |
| 4. | Площадь земельного участка согласно сведениям Единого государственного реестра недвижимости (Ркад), м ² | 1 500,00 |
| 5. | Оценка расхождения P и Ркад ($P - P_{кад}$), м ² | 1 |
| 6. | Предельный минимальный и максимальный размеры земельного участка ($P_{мин}$ и $P_{макс}$), м ² | $P_{мин} = —$ $P_{макс} = —$ |
| 7. | Вид (виды) разрешенного использования | для ведения личного подсобного хозяйства |
| 7.1. | Дополнительные сведения об использовании земельного участка | — |
| 8. | Кадастровый или иной государственный учетный номер (инвентарный) здания, сооружения, объекта незавершенного строительства, расположенного на земельном участке | 59:13:0060169:1000 |
| 9. | Сведения о земельных участках (землях общего пользования, территории общего пользования), посредством которых обеспечивается доступ | Земли общего пользования |
| 10. | Иные сведения | — |
| 4. Пояснения к сведениям об уточняемом земельном участке с кадастровым номером | | 59:13:0060169:292 : |
| 1. | — | — |

1. Сведения о характерных точках границ уточняемого земельного участка с кадастровым номером 59:13:0060169:295 :
 Система координат МСК-59, зона 2 Зона № 2

| Обозначение характерных точек границ | Координаты, м | | | | Метод определения координат | Формулы, примененные для расчета средней квадратической погрешности определения координат характерных точек границ (Mt), с подставленными в такие формулы значениями и итоговые (вычисленные) значения Mt, м | Описание закрепления точки |
|--------------------------------------|--|--------------|--|--------------|---|--|----------------------------|
| | содержатся в Едином государственном реестре недвижимости | | определены в результате выполнения комплексных кадастровых работ | | | | |
| | X | Y | X | Y | | | |
| 1 | 2 | 3 | 4 | 5 | 6 | 7 | 8 |
| 668 | 400 162,23 | 2 189 827,48 | 400 162,23 | 2 189 827,48 | Метод спутниковых геодезических измерений (определений) | $\sqrt{(0,07^2 + 0,07^2)} = 0,10$ | — |
| 671 | 400 124,15 | 2 189 859,88 | 400 124,15 | 2 189 859,88 | | | |
| 670 | 400 104,63 | 2 189 837,10 | 400 104,63 | 2 189 837,10 | | | |
| 669 | 400 142,70 | 2 189 804,70 | 400 142,70 | 2 189 804,70 | | | |
| 668 | 400 162,23 | 2 189 827,48 | 400 162,23 | 2 189 827,48 | | | |

2. Сведения о частях границ уточняемого земельного участка с кадастровым номером 59:13:0060169:295 :

| Обозначение части границ | | Горизонтальное проложение (S), м | Описание прохождения части границ | Сведения о согласовании местоположения границ (согласовано/спорное) |
|--------------------------|-------|----------------------------------|-----------------------------------|---|
| от т. | до т. | | | |
| 1 | 2 | 3 | 4 | 5 |
| 668 | 671 | 50,00 | — | согласовано |
| 671 | 670 | 30,00 | | |
| 670 | 669 | 49,99 | | |
| 669 | 668 | 30,01 | | |

3. Сведения о характеристиках уточняемого земельного участка с кадастровым номером 59:13:0060169:295 :

| № п/п | Наименование характеристики земельного участка | Значение характеристики |
|-------|--|-------------------------|
| 1 | 2 | 3 |
| | | |

| 1 | 2 | 3 |
|---|--|---|
| 1. | Адрес земельного участка | 618150, Российская Федерация, Пермский край, Бардымский р-н, Барда с, Лермонтова ул, д 58 |
| 1.1. | Сведения о местоположении земельного участка (при отсутствии адреса) в структурированном в соответствии с федеральной информационной адресной системой виде | — |
| 1.2. | Дополнительные сведения о местоположении земельного участка | — |
| 2. | Площадь земельного участка \pm величина погрешности определения (вычисления) площади ($P \pm \Delta P$), м ² | 1 500 \pm 14,00 |
| 3. | Формула, примененная для вычисления предельной погрешности определения площади земельного участка, с подставленными значениями и итоговые (вычисленные) значения | $3,5*0,10*\sqrt{(1\ 500,00)} = 14$ |
| 4. | Площадь земельного участка согласно сведениям Единого государственного реестра недвижимости (Ркад), м ² | 1 500,00 |
| 5. | Оценка расхождения Р и Ркад ($P - P_{кад}$), м ² | 0 |
| 6. | Предельный минимальный и максимальный размеры земельного участка ($P_{мин}$ и $P_{макс}$), м ² | $P_{мин} = —$ $P_{макс} = —$ |
| 7. | Вид (виды) разрешенного использования | Под индивидуальное жилищное строительство |
| 7.1. | Дополнительные сведения об использовании земельного участка | — |
| 8. | Кадастровый или иной государственный учетный номер (инвентарный) здания, сооружения, объекта незавершенного строительства, расположенного на земельном участке | — |
| 9. | Сведения о земельных участках (землях общего пользования, территории общего пользования), посредством которых обеспечивается доступ | Земли общего пользования |
| 10. | Иные сведения | — |
| 4. Пояснения к сведениям об уточняемом земельном участке с кадастровым номером | | 59:13:0060169:295 : |
| 1. | — | — |

1. Сведения о характерных точках границ уточняемого земельного участка с кадастровым номером 59:13:0060169:296 :
 Система координат МСК-59, зона 2 Зона № 2

| Обозначение характерных точек границ | Координаты, м | | | | Метод определения координат | Формулы, примененные для расчета средней квадратической погрешности определения координат характерных точек границ (Mt), с подставленными в такие формулы значениями и итоговые (вычисленные) значения Mt, м | Описание закрепления точки |
|--------------------------------------|--|--------------|--|--------------|---|--|----------------------------|
| | содержатся в Едином государственном реестре недвижимости | | определены в результате выполнения комплексных кадастровых работ | | | | |
| | X | Y | X | Y | | | |
| 1 | 2 | 3 | 4 | 5 | 6 | 7 | 8 |
| 644 | 400 414,67 | 2 190 003,99 | 400 414,67 | 2 190 003,99 | Метод спутниковых геодезических измерений (определений) | $\sqrt{(0,07^2 + 0,07^2)} = 0,10$ | — |
| 673 | 400 434,12 | 2 190 026,84 | 400 434,12 | 2 190 026,84 | | | |
| 672 | 400 396,11 | 2 190 059,19 | 400 396,11 | 2 190 059,19 | | | |
| 647 | 400 376,66 | 2 190 036,35 | 400 376,66 | 2 190 036,35 | | | |
| 644 | 400 414,67 | 2 190 003,99 | 400 414,67 | 2 190 003,99 | | | |

2. Сведения о частях границ уточняемого земельного участка с кадастровым номером 59:13:0060169:296 :

| Обозначение части границ | | Горизонтальное проложение (S), м | Описание прохождения части границ | Сведения о согласовании местоположения границ (согласовано/спорное) |
|--------------------------|-------|----------------------------------|-----------------------------------|---|
| от т. | до т. | | | |
| 1 | 2 | 3 | 4 | 5 |
| 644 | 673 | 30,01 | — | согласовано |
| 673 | 672 | 49,91 | | |
| 672 | 647 | 30,00 | | |
| 647 | 644 | 49,92 | | |

3. Сведения о характеристиках уточняемого земельного участка с кадастровым номером 59:13:0060169:296 :

| № п/п | Наименование характеристики земельного участка | Значение характеристики |
|-------|--|-------------------------|
| 1 | 2 | 3 |
| | | |

| 1 | 2 | 3 |
|---|--|--|
| 1. | Адрес земельного участка | Российская Федерация, Пермский край, Бардымский р-н, Барда с, Лермонтова ул, уч 75 |
| 1.1. | Сведения о местоположении земельного участка (при отсутствии адреса) в структурированном в соответствии с федеральной информационной адресной системой виде | — |
| 1.2. | Дополнительные сведения о местоположении земельного участка | — |
| 2. | Площадь земельного участка ± величина погрешности определения (вычисления) площади ($P \pm \Delta P$), м ² | 1 498 ± 14,00 |
| 3. | Формула, примененная для вычисления предельной погрешности определения площади земельного участка, с подставленными значениями и итоговые (вычисленные) значения | $3,5 * 0,10 * \sqrt{(1\ 498,00)} = 14$ |
| 4. | Площадь земельного участка согласно сведениям Единого государственного реестра недвижимости (Ркад), м ² | 1 500,00 |
| 5. | Оценка расхождения P и Ркад ($P - P_{кад}$), м ² | 2 |
| 6. | Предельный минимальный и максимальный размеры земельного участка ($P_{мин}$ и $P_{макс}$), м ² | $P_{мин} = —$ $P_{макс} = —$ |
| 7. | Вид (виды) разрешенного использования | Для ведения личного подсобного хозяйства (приусадебный земельный участок) |
| 7.1. | Дополнительные сведения об использовании земельного участка | — |
| 8. | Кадастровый или иной государственный учетный номер (инвентарный) здания, сооружения, объекта незавершенного строительства, расположенного на земельном участке | 59:13:0060169:1151 |
| 9. | Сведения о земельных участках (землях общего пользования, территории общего пользования), посредством которых обеспечивается доступ | Земли общего пользования |
| 10. | Иные сведения | — |
| 4. Пояснения к сведениям об уточняемом земельном участке с кадастровым номером | | 59:13:0060169:296 : |
| 1. | | — |

1. Сведения о характерных точках границ уточняемого земельного участка с кадастровым номером 59:13:0060169:298 :
 Система координат МСК-59, зона 2 Зона № 2

| Обозначение характерных точек границ | Координаты, м | | | | Метод определения координат | Формулы, примененные для расчета средней квадратической погрешности определения координат характерных точек границ (Mt), с подставленными в такие формулы значениями и итоговые (вычисленные) значения Mt, м | Описание закрепления точки |
|--------------------------------------|--|--------------|--|--------------|---|--|----------------------------|
| | содержатся в Едином государственном реестре недвижимости | | определены в результате выполнения комплексных кадастровых работ | | | | |
| | X | Y | X | Y | | | |
| 1 | 2 | 3 | 4 | 5 | 6 | 7 | 8 |
| 638 | 400 106,22 | 2 189 641,45 | 400 106,22 | 2 189 641,45 | Метод спутниковых геодезических измерений (определений) | $\sqrt{(0,07^2 + 0,07^2)} = 0,10$ | — |
| 238 | 400 125,66 | 2 189 664,30 | 400 125,66 | 2 189 664,30 | | | |
| 241 | 400 087,58 | 2 189 696,70 | 400 087,58 | 2 189 696,70 | | | |
| 639 | 400 068,19 | 2 189 673,82 | 400 068,19 | 2 189 673,82 | | | |
| 638 | 400 106,22 | 2 189 641,45 | 400 106,22 | 2 189 641,45 | | | |

2. Сведения о частях границ уточняемого земельного участка с кадастровым номером 59:13:0060169:298 :

| Обозначение части границ | | Горизонтальное проложение (S), м | Описание прохождения части границ | Сведения о согласовании местоположения границ (согласовано/спорное) |
|--------------------------|-------|----------------------------------|-----------------------------------|---|
| от т. | до т. | | | |
| 1 | 2 | 3 | 4 | 5 |
| 638 | 238 | 30,00 | — | согласовано |
| 238 | 241 | 50,00 | | |
| 241 | 639 | 29,99 | | |
| 639 | 638 | 49,94 | | |

3. Сведения о характеристиках уточняемого земельного участка с кадастровым номером 59:13:0060169:298 :

| № п/п | Наименование характеристики земельного участка | Значение характеристики |
|-------|--|-------------------------|
| 1 | 2 | 3 |
| 1 | 2 | 3 |

| 1 | 2 | 3 |
|---|--|---|
| 1. | Адрес земельного участка | 618150, Российская Федерация, Пермский край, Бардымский р-н, Барда с, Лермонтова ул, д 47 |
| 1.1. | Сведения о местоположении земельного участка (при отсутствии адреса) в структурированном в соответствии с федеральной информационной адресной системой виде | — |
| 1.2. | Дополнительные сведения о местоположении земельного участка | — |
| 2. | Площадь земельного участка \pm величина погрешности определения (вычисления) площади ($P \pm \Delta P$), м ² | 1 499 \pm 14,00 |
| 3. | Формула, примененная для вычисления предельной погрешности определения площади земельного участка, с подставленными значениями и итоговые (вычисленные) значения | $3,5 * 0,10 * \sqrt{(1\ 499,00)} = 14$ |
| 4. | Площадь земельного участка согласно сведениям Единого государственного реестра недвижимости (Ркад), м ² | 1 500,00 |
| 5. | Оценка расхождения Р и Ркад ($P - P_{кад}$), м ² | 1 |
| 6. | Предельный минимальный и максимальный размеры земельного участка ($P_{мин}$ и $P_{макс}$), м ² | $P_{мин} = —$ $P_{макс} = —$ |
| 7. | Вид (виды) разрешенного использования | Под индивидуальное жилищное строительство |
| 7.1. | Дополнительные сведения об использовании земельного участка | — |
| 8. | Кадастровый или иной государственный учетный номер (инвентарный) здания, сооружения, объекта незавершенного строительства, расположенного на земельном участке | 59:13:0060169:792 |
| 9. | Сведения о земельных участках (землях общего пользования, территории общего пользования), посредством которых обеспечивается доступ | Земли общего пользования |
| 10. | Иные сведения | — |
| 4. Пояснения к сведениям об уточняемом земельном участке с кадастровым номером | | 59:13:0060169:298 : |
| 1. | — | |

1. Сведения о характерных точках границ уточняемого земельного участка с кадастровым номером 59:13:0060169:299 :
 Система координат МСК-59, зона 2 Зона № 2

| Обозначение характерных точек границ | Координаты, м | | | | Метод определения координат | Формулы, примененные для расчета средней квадратической погрешности определения координат характерных точек границ (Mt), с подставленными в такие формулы значениями и итоговые (вычисленные) значения Mt, м | Описание закрепления точки |
|--------------------------------------|--|--------------|--|--------------|---|--|----------------------------|
| | содержатся в Едином государственном реестре недвижимости | | определены в результате выполнения комплексных кадастровых работ | | | | |
| | X | Y | X | Y | | | |
| 1 | 2 | 3 | 4 | 5 | 6 | 7 | 8 |
| 654 | 399 893,38 | 2 189 588,80 | 399 893,38 | 2 189 588,80 | Метод спутниковых геодезических измерений (определений) | $\sqrt{(0,07^2 + 0,07^2)} = 0,10$ | — |
| 663 | 399 873,95 | 2 189 565,94 | 399 873,95 | 2 189 565,94 | | | |
| 662 | 399 912,03 | 2 189 533,55 | 399 912,03 | 2 189 533,55 | | | |
| 653 | 399 931,47 | 2 189 556,40 | 399 931,47 | 2 189 556,40 | | | |
| 654 | 399 893,38 | 2 189 588,80 | 399 893,38 | 2 189 588,80 | | | |

2. Сведения о частях границ уточняемого земельного участка с кадастровым номером 59:13:0060169:299 :

| Обозначение части границ | | Горизонтальное проложение (S), м | Описание прохождения части границ | Сведения о согласовании местоположения границ (согласовано/спорное) |
|--------------------------|-------|----------------------------------|-----------------------------------|---|
| от т. | до т. | | | |
| 1 | 2 | 3 | 4 | 5 |
| 654 | 663 | 30,00 | — | согласовано |
| 663 | 662 | 49,99 | | |
| 662 | 653 | 30,00 | | |
| 653 | 654 | 50,01 | | |

3. Сведения о характеристиках уточняемого земельного участка с кадастровым номером 59:13:0060169:299 :

| № п/п | Наименование характеристики земельного участка | Значение характеристики |
|-------|--|-------------------------|
| 1 | 2 | 3 |
| | | |

| 1 | 2 | 3 |
|---|--|---|
| 1. | Адрес земельного участка | 618150, Российская Федерация, Пермский край, Бардымский р-н, Барда с, Лермонтова ул, д 38 |
| 1.1. | Сведения о местоположении земельного участка (при отсутствии адреса) в структурированном в соответствии с федеральной информационной адресной системой виде | — |
| 1.2. | Дополнительные сведения о местоположении земельного участка | — |
| 2. | Площадь земельного участка \pm величина погрешности определения (вычисления) площади ($P \pm \Delta P$), м ² | 1 500 \pm 14,00 |
| 3. | Формула, примененная для вычисления предельной погрешности определения площади земельного участка, с подставленными значениями и итоговые (вычисленные) значения | $3,5*0,10*\sqrt{(1\ 500,00)} = 14$ |
| 4. | Площадь земельного участка согласно сведениям Единого государственного реестра недвижимости (Ркад), м ² | 1 500,00 |
| 5. | Оценка расхождения P и Ркад ($P - P_{кад}$), м ² | 0 |
| 6. | Предельный минимальный и максимальный размеры земельного участка ($P_{мин}$ и $P_{макс}$), м ² | $P_{мин} = —$ $P_{макс} = —$ |
| 7. | Вид (виды) разрешенного использования | для ведения личного подсобного хозяйства |
| 7.1. | Дополнительные сведения об использовании земельного участка | — |
| 8. | Кадастровый или иной государственный учетный номер (инвентарный) здания, сооружения, объекта незавершенного строительства, расположенного на земельном участке | 59:13:0060169:784 |
| 9. | Сведения о земельных участках (землях общего пользования, территории общего пользования), посредством которых обеспечивается доступ | Земли общего пользования |
| 10. | Иные сведения | — |
| 4. Пояснения к сведениям об уточняемом земельном участке с кадастровым номером | | 59:13:0060169:299 : |
| 1. | — | — |

1. Сведения о характерных точках границ уточняемого земельного участка с кадастровым номером 59:13:0060169:300 :
 Система координат МСК-59, зона 2 Зона № 2

| Обозначение характерных точек границ | Координаты, м | | | | Метод определения координат | Формулы, примененные для расчета средней квадратической погрешности определения координат характерных точек границ (Mt), с подставленными в такие формулы значениями и итоговые (вычисленные) значения Mt, м | Описание закрепления точки |
|--------------------------------------|--|--------------|--|--------------|---|--|----------------------------|
| | содержатся в Едином государственном реестре недвижимости | | определены в результате выполнения комплексных кадастровых работ | | | | |
| | X | Y | X | Y | | | |
| 1 | 2 | 3 | 4 | 5 | 6 | 7 | 8 |
| 668 | 400 162,23 | 2 189 827,48 | 400 162,23 | 2 189 827,48 | Метод спутниковых геодезических измерений (определений) | $\sqrt{(0,07^2 + 0,07^2)} = 0,10$ | — |
| 660 | 400 181,61 | 2 189 850,38 | 400 181,61 | 2 189 850,38 | | | |
| 661 | 400 143,54 | 2 189 882,79 | 400 143,54 | 2 189 882,79 | | | |
| 671 | 400 124,15 | 2 189 859,88 | 400 124,15 | 2 189 859,88 | | | |
| 668 | 400 162,23 | 2 189 827,48 | 400 162,23 | 2 189 827,48 | | | |

2. Сведения о частях границ уточняемого земельного участка с кадастровым номером 59:13:0060169:300 :

| Обозначение части границ | | Горизонтальное проложение (S), м | Описание прохождения части границ | Сведения о согласовании местоположения границ (согласовано/спорное) |
|--------------------------|-------|----------------------------------|-----------------------------------|---|
| от т. | до т. | | | |
| 1 | 2 | 3 | 4 | 5 |
| 668 | 660 | 30,00 | — | согласовано |
| 660 | 661 | 50,00 | | |
| 661 | 671 | 30,01 | | |
| 671 | 668 | 50,00 | | |

3. Сведения о характеристиках уточняемого земельного участка с кадастровым номером 59:13:0060169:300 :

| № п/п | Наименование характеристики земельного участка | Значение характеристики |
|-------|--|-------------------------|
| 1 | 2 | 3 |
| 1 | 2 | 3 |

| 1 | 2 | 3 |
|---|--|---|
| 1. | Адрес земельного участка | 618150, Российская Федерация, Пермский край, Бардымский р-н, Барда с, Лермонтова ул, д 60 |
| 1.1. | Сведения о местоположении земельного участка (при отсутствии адреса) в структурированном в соответствии с федеральной информационной адресной системой виде | — |
| 1.2. | Дополнительные сведения о местоположении земельного участка | — |
| 2. | Площадь земельного участка \pm величина погрешности определения (вычисления) площади ($P \pm \Delta P$), м ² | 1 500 \pm 14,00 |
| 3. | Формула, примененная для вычисления предельной погрешности определения площади земельного участка, с подставленными значениями и итоговые (вычисленные) значения | $3,5*0,10*\sqrt{(1\ 500,00)} = 14$ |
| 4. | Площадь земельного участка согласно сведениям Единого государственного реестра недвижимости (Ркад), м ² | 1 500,00 |
| 5. | Оценка расхождения Р и Ркад ($P - P_{кад}$), м ² | 0 |
| 6. | Предельный минимальный и максимальный размеры земельного участка ($P_{мин}$ и $P_{макс}$), м ² | $P_{мин} = —$ $P_{макс} = —$ |
| 7. | Вид (виды) разрешенного использования | Под индивидуальное жилищное строительство |
| 7.1. | Дополнительные сведения об использовании земельного участка | — |
| 8. | Кадастровый или иной государственный учетный номер (инвентарный) здания, сооружения, объекта незавершенного строительства, расположенного на земельном участке | 59:13:0060169:1163 |
| 9. | Сведения о земельных участках (землях общего пользования, территории общего пользования), посредством которых обеспечивается доступ | Земли общего пользования |
| 10. | Иные сведения | — |
| 4. Пояснения к сведениям об уточняемом земельном участке с кадастровым номером | | 59:13:0060169:300 : |
| 1. | — | |

1. Сведения о характерных точках границ уточняемого земельного участка с кадастровым номером 59:13:0060169:301 :
 Система координат МСК-59, зона 2 Зона № 2

| Обозначение характерных точек границ | Координаты, м | | | | Метод определения координат | Формулы, примененные для расчета средней квадратической погрешности определения координат характерных точек границ (Mt), с подставленными в такие формулы значениями и итоговые (вычисленные) значения Mt, м | Описание закрепления точки |
|--------------------------------------|--|--------------|--|--------------|---|--|----------------------------|
| | содержатся в Едином государственном реестре недвижимости | | определены в результате выполнения комплексных кадастровых работ | | | | |
| | X | Y | X | Y | | | |
| 1 | 2 | 3 | 4 | 5 | 6 | 7 | 8 |
| 678 | 399 778,15 | 2 189 256,21 | 399 778,15 | 2 189 256,21 | Метод спутниковых геодезических измерений (определений) | $\sqrt{(0,07^2 + 0,07^2)} = 0,10$ | — |
| 666 | 399 740,19 | 2 189 288,52 | 399 740,19 | 2 189 288,52 | | | |
| 680 | 399 718,22 | 2 189 262,71 | 399 718,22 | 2 189 262,71 | | | |
| 679 | 399 761,37 | 2 189 236,24 | 399 761,37 | 2 189 236,24 | | | |
| 678 | 399 778,15 | 2 189 256,21 | 399 778,15 | 2 189 256,21 | | | |

2. Сведения о частях границ уточняемого земельного участка с кадастровым номером 59:13:0060169:301 :

| Обозначение части границ | | Горизонтальное проложение (S), м | Описание прохождения части границ | Сведения о согласовании местоположения границ (согласовано/спорное) |
|--------------------------|-------|----------------------------------|-----------------------------------|---|
| от т. | до т. | | | |
| 1 | 2 | 3 | 4 | 5 |
| 678 | 666 | 49,85 | — | согласовано |
| 666 | 680 | 33,89 | | |
| 680 | 679 | 50,62 | | |
| 679 | 678 | 26,08 | | |

3. Сведения о характеристиках уточняемого земельного участка с кадастровым номером 59:13:0060169:301 :

| № п/п | Наименование характеристики земельного участка | Значение характеристики |
|-------|--|-------------------------|
| 1 | 2 | 3 |
| 1 | 2 | 3 |

| 1 | 2 | 3 |
|---|--|---|
| 1. | Адрес земельного участка | 618150, Российская Федерация, Пермский край, Бардымский р-н, Барда с, Лермонтова ул, д 15 |
| 1.1. | Сведения о местоположении земельного участка (при отсутствии адреса) в структурированном в соответствии с федеральной информационной адресной системой виде | — |
| 1.2. | Дополнительные сведения о местоположении земельного участка | — |
| 2. | Площадь земельного участка \pm величина погрешности определения (вычисления) площади ($P \pm \Delta P$), м ² | 1 498 \pm 14,00 |
| 3. | Формула, примененная для вычисления предельной погрешности определения площади земельного участка, с подставленными значениями и итоговые (вычисленные) значения | $3,5*0,10*\sqrt{(1\ 498,00)} = 14$ |
| 4. | Площадь земельного участка согласно сведениям Единого государственного реестра недвижимости (Ркад), м ² | 1 500,00 |
| 5. | Оценка расхождения Р и Ркад ($P - P_{кад}$), м ² | 2 |
| 6. | Предельный минимальный и максимальный размеры земельного участка ($P_{мин}$ и $P_{макс}$), м ² | $P_{мин} = —$ $P_{макс} = —$ |
| 7. | Вид (виды) разрешенного использования | Под индивидуальное жилищное строительство |
| 7.1. | Дополнительные сведения об использовании земельного участка | — |
| 8. | Кадастровый или иной государственный учетный номер (инвентарный) здания, сооружения, объекта незавершенного строительства, расположенного на земельном участке | — |
| 9. | Сведения о земельных участках (землях общего пользования, территории общего пользования), посредством которых обеспечивается доступ | Земли общего пользования |
| 10. | Иные сведения | — |
| 4. Пояснения к сведениям об уточняемом земельном участке с кадастровым номером | | 59:13:0060169:301 : |
| 1. | — | — |

| 1. Сведения о характерных точках границ уточняемого земельного участка с кадастровым номером <u>59:13:0060169:302</u> : | | | | | | | |
|---|--|----------------------------------|--|---|---|--|----------------------------|
| Система координат <u>МСК-59, зона 2</u> | | Зона № <u>2</u> | | | | | |
| Обозначение характерных точек границ | Координаты, м | | | | Метод определения координат | Формулы, примененные для расчета средней квадратической погрешности определения координат характерных точек границ (Mt), с подставленными в такие формулы значениями и итоговые (вычисленные) значения Mt, м | Описание закрепления точки |
| | содержатся в Едином государственном реестре недвижимости | | определены в результате выполнения комплексных кадастровых работ | | | | |
| | X | Y | X | Y | | | |
| 1 | 2 | 3 | 4 | 5 | 6 | 7 | 8 |
| 681 | 400 278,77 | 2 189 964,66 | 400 278,77 | 2 189 964,66 | Метод спутниковых геодезических измерений (определений) | $\sqrt{(0,07^2 + 0,07^2)} = 0,10$ | — |
| 684 | 400 240,77 | 2 189 997,00 | 400 240,77 | 2 189 997,00 | | | |
| 683 | 400 221,33 | 2 189 974,16 | 400 221,33 | 2 189 974,16 | | | |
| 682 | 400 259,40 | 2 189 941,75 | 400 259,40 | 2 189 941,75 | | | |
| 681 | 400 278,77 | 2 189 964,66 | 400 278,77 | 2 189 964,66 | | | |
| 2. Сведения о частях границ уточняемого земельного участка с кадастровым номером <u>59:13:0060169:302</u> : | | | | | | | |
| Обозначение части границ | | Горизонтальное проложение (S), м | Описание прохождения части границ | Сведения о согласовании местоположения границ (согласовано/спорное) | | | |
| от т. | до т. | | | | | | |
| 1 | 2 | 3 | 4 | 5 | | | |
| 681 | 684 | 49,90 | — | согласовано | | | |
| 684 | 683 | 29,99 | | | | | |
| 683 | 682 | 50,00 | | | | | |
| 682 | 681 | 30,00 | | | | | |
| 3. Сведения о характеристиках уточняемого земельного участка с кадастровым номером <u>59:13:0060169:302</u> : | | | | | | | |
| № п/п | Наименование характеристики земельного участка | | Значение характеристики | | | | |
| 1 | 2 | | 3 | | | | |

| 1 | 2 | 3 |
|---|--|--|
| 1. | Адрес земельного участка | Российская Федерация, Пермский край, Бардымский р-н, Барда с, Лермонтова ул, уч 70 |
| 1.1. | Сведения о местоположении земельного участка (при отсутствии адреса) в структурированном в соответствии с федеральной информационной адресной системой виде | — |
| 1.2. | Дополнительные сведения о местоположении земельного участка | — |
| 2. | Площадь земельного участка ± величина погрешности определения (вычисления) площади ($P \pm \Delta P$), м ² | 1 498 ± 14,00 |
| 3. | Формула, примененная для вычисления предельной погрешности определения площади земельного участка, с подставленными значениями и итоговые (вычисленные) значения | $3,5*0,10*\sqrt{(1\ 498,00)} = 14$ |
| 4. | Площадь земельного участка согласно сведениям Единого государственного реестра недвижимости (Ркад), м ² | 1 500,00 |
| 5. | Оценка расхождения Р и Ркад ($P - P_{кад}$), м ² | 2 |
| 6. | Предельный минимальный и максимальный размеры земельного участка ($P_{мин}$ и $P_{макс}$), м ² | $P_{мин} = —$ $P_{макс} = —$ |
| 7. | Вид (виды) разрешенного использования | Для индивидуального жилищного строительства |
| 7.1. | Дополнительные сведения об использовании земельного участка | — |
| 8. | Кадастровый или иной государственный учетный номер (инвентарный) здания, сооружения, объекта незавершенного строительства, расположенного на земельном участке | — |
| 9. | Сведения о земельных участках (землях общего пользования, территории общего пользования), посредством которых обеспечивается доступ | Земли общего пользования |
| 10. | Иные сведения | — |
| 4. Пояснения к сведениям об уточняемом земельном участке с кадастровым номером | | 59:13:0060169:302 : |
| 1. | — | — |

1. Сведения о характерных точках границ уточняемого земельного участка с кадастровым номером 59:13:0060169:305 :
 Система координат МСК-59, зона 2 Зона № 2

| Обозначение характерных точек границ | Координаты, м | | | | Метод определения координат | Формулы, примененные для расчета средней квадратической погрешности определения координат характерных точек границ (Mt), с подставленными в такие формулы значениями и итоговые (вычисленные) значения Mt, м | Описание закрепления точки |
|--------------------------------------|--|--------------|--|--------------|---|--|----------------------------|
| | содержатся в Едином государственном реестре недвижимости | | определены в результате выполнения комплексных кадастровых работ | | | | |
| | X | Y | X | Y | | | |
| 1 | 2 | 3 | 4 | 5 | 6 | 7 | 8 |
| 650 | 400 241,85 | 2 189 877,94 | 400 241,85 | 2 189 877,94 | Метод спутниковых геодезических измерений (определений) | $\sqrt{(0,07^2 + 0,07^2)} = 0,10$ | — |
| 244 | 400 222,40 | 2 189 855,10 | 400 222,40 | 2 189 855,10 | | | |
| 243 | 400 260,48 | 2 189 822,69 | 400 260,48 | 2 189 822,69 | | | |
| 649 | 400 279,92 | 2 189 845,53 | 400 279,92 | 2 189 845,53 | | | |
| 650 | 400 241,85 | 2 189 877,94 | 400 241,85 | 2 189 877,94 | | | |

2. Сведения о частях границ уточняемого земельного участка с кадастровым номером 59:13:0060169:305 :

| Обозначение части границ | | Горизонтальное проложение (S), м | Описание прохождения части границ | Сведения о согласовании местоположения границ (согласовано/спорное) |
|--------------------------|-------|----------------------------------|-----------------------------------|---|
| от т. | до т. | | | |
| 1 | 2 | 3 | 4 | 5 |
| 650 | 244 | 30,00 | — | согласовано |
| 244 | 243 | 50,00 | | |
| 243 | 649 | 29,99 | | |
| 649 | 650 | 50,00 | | |

3. Сведения о характеристиках уточняемого земельного участка с кадастровым номером 59:13:0060169:305 :

| № п/п | Наименование характеристики земельного участка | Значение характеристики |
|-------|--|-------------------------|
| 1 | 2 | 3 |
| 1 | 2 | 3 |

| 1 | 2 | 3 |
|---|--|---|
| 1. | Адрес земельного участка | 618150, Российская Федерация, Пермский край, Бардымский р-н, Барда с, Лермонтова ул, д 61 |
| 1.1. | Сведения о местоположении земельного участка (при отсутствии адреса) в структурированном в соответствии с федеральной информационной адресной системой виде | — |
| 1.2. | Дополнительные сведения о местоположении земельного участка | — |
| 2. | Площадь земельного участка \pm величина погрешности определения (вычисления) площади ($P \pm \Delta P$), м ² | 1 500 \pm 14,00 |
| 3. | Формула, примененная для вычисления предельной погрешности определения площади земельного участка, с подставленными значениями и итоговые (вычисленные) значения | $3,5*0,10*\sqrt{(1\ 500,00)} = 14$ |
| 4. | Площадь земельного участка согласно сведениям Единого государственного реестра недвижимости (Ркад), м ² | 1 500,00 |
| 5. | Оценка расхождения Р и Ркад ($P - P_{кад}$), м ² | 0 |
| 6. | Предельный минимальный и максимальный размеры земельного участка ($P_{мин}$ и $P_{макс}$), м ² | $P_{мин} = \text{—}$ $P_{макс} = \text{—}$ |
| 7. | Вид (виды) разрешенного использования | Под индивидуальное жилищное строительство |
| 7.1. | Дополнительные сведения об использовании земельного участка | — |
| 8. | Кадастровый или иной государственный учетный номер (инвентарный) здания, сооружения, объекта незавершенного строительства, расположенного на земельном участке | — |
| 9. | Сведения о земельных участках (землях общего пользования, территории общего пользования), посредством которых обеспечивается доступ | Земли общего пользования |
| 10. | Иные сведения | — |
| 4. Пояснения к сведениям об уточняемом земельном участке с кадастровым номером | | 59:13:0060169:305 : |
| 1. | — | |

1. Сведения о характерных точках границ уточняемого земельного участка с кадастровым номером 59:13:0060169:306 :
 Система координат МСК-59, зона 2 Зона № 2

| Обозначение характерных точек границ | Координаты, м | | | | Метод определения координат | Формулы, примененные для расчета средней квадратической погрешности определения координат характерных точек границ (Mt), с подставленными в такие формулы значениями и итоговые (вычисленные) значения Mt, м | Описание закрепления точки |
|--------------------------------------|--|--------------|--|--------------|---|--|----------------------------|
| | содержатся в Едином государственном реестре недвижимости | | определены в результате выполнения комплексных кадастровых работ | | | | |
| | X | Y | X | Y | | | |
| 1 | 2 | 3 | 4 | 5 | 6 | 7 | 8 |
| 687 | 400 394,14 | 2 190 100,20 | 400 394,14 | 2 190 100,20 | Метод спутниковых геодезических измерений (определений) | $\sqrt{(0,07^2 + 0,07^2)} = 0,10$ | — |
| 688 | 400 356,07 | 2 190 132,62 | 400 356,07 | 2 190 132,62 | | | |
| 46 | 400 336,02 | 2 190 109,77 | 400 336,02 | 2 190 109,77 | | | |
| 45 | 400 374,69 | 2 190 077,36 | 400 374,69 | 2 190 077,36 | | | |
| 687 | 400 394,14 | 2 190 100,20 | 400 394,14 | 2 190 100,20 | | | |

2. Сведения о частях границ уточняемого земельного участка с кадастровым номером 59:13:0060169:306 :

| Обозначение части границ | | Горизонтальное проложение (S), м | Описание прохождения части границ | Сведения о согласовании местоположения границ (согласовано/спорное) |
|--------------------------|-------|----------------------------------|-----------------------------------|---|
| от т. | до т. | | | |
| 1 | 2 | 3 | 4 | 5 |
| 687 | 688 | 50,00 | — | согласовано |
| 688 | 46 | 30,40 | | |
| 46 | 45 | 50,46 | | |
| 45 | 687 | 30,00 | | |

3. Сведения о характеристиках уточняемого земельного участка с кадастровым номером 59:13:0060169:306 :

| № п/п | Наименование характеристики земельного участка | Значение характеристики |
|-------|--|-------------------------|
| 1 | 2 | 3 |
| | | |

| 1 | 2 | 3 |
|---|--|---|
| 1. | Адрес земельного участка | 618150, Российская Федерация, Пермский край, Бардымский р-н, Барда с, Лермонтова ул, д 80 |
| 1.1. | Сведения о местоположении земельного участка (при отсутствии адреса) в структурированном в соответствии с федеральной информационной адресной системой виде | — |
| 1.2. | Дополнительные сведения о местоположении земельного участка | — |
| 2. | Площадь земельного участка \pm величина погрешности определения (вычисления) площади ($P \pm \Delta P$), м ² | 1 517 \pm 14,00 |
| 3. | Формула, примененная для вычисления предельной погрешности определения площади земельного участка, с подставленными значениями и итоговые (вычисленные) значения | $3,5 * 0,10 * \sqrt{(1\ 517,00)} = 14$ |
| 4. | Площадь земельного участка согласно сведениям Единого государственного реестра недвижимости (Ркад), м ² | 1 500,00 |
| 5. | Оценка расхождения Р и Ркад ($P - P_{кад}$), м ² | 17 |
| 6. | Предельный минимальный и максимальный размеры земельного участка ($P_{мин}$ и $P_{макс}$), м ² | $P_{мин} = —$ $P_{макс} = —$ |
| 7. | Вид (виды) разрешенного использования | Под индивидуальное жилищное строительство |
| 7.1. | Дополнительные сведения об использовании земельного участка | — |
| 8. | Кадастровый или иной государственный учетный номер (инвентарный) здания, сооружения, объекта незавершенного строительства, расположенного на земельном участке | — |
| 9. | Сведения о земельных участках (землях общего пользования, территории общего пользования), посредством которых обеспечивается доступ | Земли общего пользования |
| 10. | Иные сведения | — |
| 4. Пояснения к сведениям об уточняемом земельном участке с кадастровым номером | | 59:13:0060169:306 : |
| 1. | — | — |

1. Сведения о характерных точках границ уточняемого земельного участка с кадастровым номером 59:13:0060169:307 :
 Система координат МСК-59, зона 2 Зона № 2

| Обозначение характерных точек границ | Координаты, м | | | | Метод определения координат | Формулы, примененные для расчета средней квадратической погрешности определения координат характерных точек границ (Mt), с подставленными в такие формулы значениями и итоговые (вычисленные) значения Mt, м | Описание закрепления точки |
|--------------------------------------|--|--------------|--|--------------|---|--|----------------------------|
| | содержатся в Едином государственном реестре недвижимости | | определены в результате выполнения комплексных кадастровых работ | | | | |
| | X | Y | X | Y | | | |
| 1 | 2 | 3 | 4 | 5 | 6 | 7 | 8 |
| 689 | 400 338,27 | 2 189 914,06 | 400 338,27 | 2 189 914,06 | Метод спутниковых геодезических измерений (определений) | $\sqrt{(0,07^2 + 0,07^2)} = 0,10$ | — |
| 692 | 400 300,20 | 2 189 946,48 | 400 300,20 | 2 189 946,48 | | | |
| 691 | 400 280,76 | 2 189 923,64 | 400 280,76 | 2 189 923,64 | | | |
| 690 | 400 318,82 | 2 189 891,22 | 400 318,82 | 2 189 891,22 | | | |
| 689 | 400 338,27 | 2 189 914,06 | 400 338,27 | 2 189 914,06 | | | |

2. Сведения о частях границ уточняемого земельного участка с кадастровым номером 59:13:0060169:307 :

| Обозначение части границ | | Горизонтальное проложение (S), м | Описание прохождения части границ | Сведения о согласовании местоположения границ (согласовано/спорное) |
|--------------------------|-------|----------------------------------|-----------------------------------|---|
| от т. | до т. | | | |
| 1 | 2 | 3 | 4 | 5 |
| 689 | 692 | 50,00 | — | согласовано |
| 692 | 691 | 29,99 | | |
| 691 | 690 | 50,00 | | |
| 690 | 689 | 30,00 | | |

3. Сведения о характеристиках уточняемого земельного участка с кадастровым номером 59:13:0060169:307 :

| № п/п | Наименование характеристики земельного участка | Значение характеристики |
|-------|--|-------------------------|
| 1 | 2 | 3 |
| 1 | 2 | 3 |

| 1 | 2 | 3 |
|---|--|---|
| 1. | Адрес земельного участка | 618150, Российская Федерация, Пермский край, Бардымский р-н, Барда с, Лермонтова ул, д 67 |
| 1.1. | Сведения о местоположении земельного участка (при отсутствии адреса) в структурированном в соответствии с федеральной информационной адресной системой виде | — |
| 1.2. | Дополнительные сведения о местоположении земельного участка | — |
| 2. | Площадь земельного участка \pm величина погрешности определения (вычисления) площади ($P \pm \Delta P$), м ² | 1 500 \pm 14,00 |
| 3. | Формула, примененная для вычисления предельной погрешности определения площади земельного участка, с подставленными значениями и итоговые (вычисленные) значения | $3,5*0,10*\sqrt{(1\ 500,00)} = 14$ |
| 4. | Площадь земельного участка согласно сведениям Единого государственного реестра недвижимости (Ркад), м ² | 1 500,00 |
| 5. | Оценка расхождения P и Ркад ($P - P_{кад}$), м ² | 0 |
| 6. | Предельный минимальный и максимальный размеры земельного участка ($P_{мин}$ и $P_{макс}$), м ² | $P_{мин} = —$ $P_{макс} = —$ |
| 7. | Вид (виды) разрешенного использования | Под индивидуальное жилищное строительство |
| 7.1. | Дополнительные сведения об использовании земельного участка | — |
| 8. | Кадастровый или иной государственный учетный номер (инвентарный) здания, сооружения, объекта незавершенного строительства, расположенного на земельном участке | 59:13:0060169:851 |
| 9. | Сведения о земельных участках (землях общего пользования, территории общего пользования), посредством которых обеспечивается доступ | Земли общего пользования |
| 10. | Иные сведения | — |
| 4. Пояснения к сведениям об уточняемом земельном участке с кадастровым номером | | 59:13:0060169:307 : |
| 1. | — | |

1. Сведения о характерных точках границ уточняемого земельного участка с кадастровым номером 59:13:0060169:309 :
 Система координат МСК-59, зона 2 Зона № 2

| Обозначение характерных точек границ | Координаты, м | | | | Метод определения координат | Формулы, примененные для расчета средней квадратической погрешности определения координат характерных точек границ (Mt), с подставленными в такие формулы значениями и итоговые (вычисленные) значения Mt, м | Описание закрепления точки |
|--------------------------------------|--|--------------|--|--------------|---|--|----------------------------|
| | содержатся в Едином государственном реестре недвижимости | | определены в результате выполнения комплексных кадастровых работ | | | | |
| | X | Y | X | Y | | | |
| 1 | 2 | 3 | 4 | 5 | 6 | 7 | 8 |
| 648 | 400 299,37 | 2 189 868,38 | 400 299,37 | 2 189 868,38 | Метод спутниковых геодезических измерений (определений) | $\sqrt{(0,07^2 + 0,07^2)} = 0,10$ | — |
| 690 | 400 318,82 | 2 189 891,22 | 400 318,82 | 2 189 891,22 | | | |
| 691 | 400 280,76 | 2 189 923,64 | 400 280,76 | 2 189 923,64 | | | |
| 651 | 400 261,30 | 2 189 900,79 | 400 261,30 | 2 189 900,79 | | | |
| 648 | 400 299,37 | 2 189 868,38 | 400 299,37 | 2 189 868,38 | | | |

2. Сведения о частях границ уточняемого земельного участка с кадастровым номером 59:13:0060169:309 :

| Обозначение части границ | | Горизонтальное проложение (S), м | Описание прохождения части границ | Сведения о согласовании местоположения границ (согласовано/спорное) |
|--------------------------|-------|----------------------------------|-----------------------------------|---|
| от т. | до т. | | | |
| 1 | 2 | 3 | 4 | 5 |
| 648 | 690 | 30,00 | — | согласовано |
| 690 | 691 | 50,00 | | |
| 691 | 651 | 30,01 | | |
| 651 | 648 | 50,00 | | |

3. Сведения о характеристиках уточняемого земельного участка с кадастровым номером 59:13:0060169:309 :

| № п/п | Наименование характеристики земельного участка | Значение характеристики |
|-------|--|-------------------------|
| 1 | 2 | 3 |
| | | |

| 1 | 2 | 3 |
|---|--|---|
| 1. | Адрес земельного участка | 618150, Российская Федерация, Пермский край, Бардымский р-н, Барда с, Лермонтова ул, д 65 |
| 1.1. | Сведения о местоположении земельного участка (при отсутствии адреса) в структурированном в соответствии с федеральной информационной адресной системой виде | — |
| 1.2. | Дополнительные сведения о местоположении земельного участка | — |
| 2. | Площадь земельного участка \pm величина погрешности определения (вычисления) площади ($P \pm \Delta P$), м ² | 1 500 \pm 14,00 |
| 3. | Формула, примененная для вычисления предельной погрешности определения площади земельного участка, с подставленными значениями и итоговые (вычисленные) значения | $3,5*0,10*\sqrt{(1\ 500,00)} = 14$ |
| 4. | Площадь земельного участка согласно сведениям Единого государственного реестра недвижимости (Ркад), м ² | 1 500,00 |
| 5. | Оценка расхождения Р и Ркад ($P - P_{кад}$), м ² | 0 |
| 6. | Предельный минимальный и максимальный размеры земельного участка ($P_{мин}$ и $P_{макс}$), м ² | $P_{мин} = \text{—}$ $P_{макс} = \text{—}$ |
| 7. | Вид (виды) разрешенного использования | Под индивидуальное жилищное строительство |
| 7.1. | Дополнительные сведения об использовании земельного участка | — |
| 8. | Кадастровый или иной государственный учетный номер (инвентарный) здания, сооружения, объекта незавершенного строительства, расположенного на земельном участке | — |
| 9. | Сведения о земельных участках (землях общего пользования, территории общего пользования), посредством которых обеспечивается доступ | Земли общего пользования |
| 10. | Иные сведения | — |
| 4. Пояснения к сведениям об уточняемом земельном участке с кадастровым номером | | 59:13:0060169:309 : |
| 1. | — | |

1. Сведения о характерных точках границ уточняемого земельного участка с кадастровым номером 59:13:0060169:310 :
 Система координат МСК-59, зона 2 Зона № 2

| Обозначение характерных точек границ | Координаты, м | | | | Метод определения координат | Формулы, примененные для расчета средней квадратической погрешности определения координат характерных точек границ (Mt), с подставленными в такие формулы значениями и итоговые (вычисленные) значения Mt, м | Описание закрепления точки |
|--------------------------------------|--|--------------|--|--------------|---|--|----------------------------|
| | содержатся в Едином государственном реестре недвижимости | | определены в результате выполнения комплексных кадастровых работ | | | | |
| | X | Y | X | Y | | | |
| 1 | 2 | 3 | 4 | 5 | 6 | 7 | 8 |
| 697 | 399 718,79 | 2 189 306,70 | 399 718,79 | 2 189 306,70 | Метод спутниковых геодезических измерений (определений) | $\sqrt{(0,07^2 + 0,07^2)} = 0,10$ | — |
| 700 | 399 680,71 | 2 189 339,11 | 399 680,71 | 2 189 339,11 | | | |
| 699 | 399 661,42 | 2 189 316,13 | 399 661,42 | 2 189 316,13 | | | |
| 698 | 399 699,50 | 2 189 283,73 | 399 699,50 | 2 189 283,73 | | | |
| 697 | 399 718,79 | 2 189 306,70 | 399 718,79 | 2 189 306,70 | | | |

2. Сведения о частях границ уточняемого земельного участка с кадастровым номером 59:13:0060169:310 :

| Обозначение части границ | | Горизонтальное проложение (S), м | Описание прохождения части границ | Сведения о согласовании местоположения границ (согласовано/спорное) |
|--------------------------|-------|----------------------------------|-----------------------------------|---|
| от т. | до т. | | | |
| 1 | 2 | 3 | 4 | 5 |
| 697 | 700 | 50,00 | — | согласовано |
| 700 | 699 | 30,00 | | |
| 699 | 698 | 50,00 | | |
| 698 | 697 | 30,00 | | |

3. Сведения о характеристиках уточняемого земельного участка с кадастровым номером 59:13:0060169:310 :

| № п/п | Наименование характеристики земельного участка | Значение характеристики |
|-------|--|-------------------------|
| 1 | 2 | 3 |
| 1 | 2 | 3 |

| 1 | 2 | 3 |
|---|--|--|
| 1. | Адрес земельного участка | 618150, Российская Федерация, Пермский край, Бардымский р-н, Барда с, Лермонтова ул, уч 18 |
| 1.1. | Сведения о местоположении земельного участка (при отсутствии адреса) в структурированном в соответствии с федеральной информационной адресной системой виде | — |
| 1.2. | Дополнительные сведения о местоположении земельного участка | — |
| 2. | Площадь земельного участка \pm величина погрешности определения (вычисления) площади ($P \pm \Delta P$), м ² | 1 500 \pm 14,00 |
| 3. | Формула, примененная для вычисления предельной погрешности определения площади земельного участка, с подставленными значениями и итоговые (вычисленные) значения | $3,5*0,10*\sqrt{(1\ 500,00)} = 14$ |
| 4. | Площадь земельного участка согласно сведениям Единого государственного реестра недвижимости (Ркад), м ² | 1 500,00 |
| 5. | Оценка расхождения Р и Ркад ($P - P_{кад}$), м ² | 0 |
| 6. | Предельный минимальный и максимальный размеры земельного участка ($P_{мин}$ и $P_{макс}$), м ² | $P_{мин} = \text{—}$ $P_{макс} = \text{—}$ |
| 7. | Вид (виды) разрешенного использования | Для ведения личного подсобного хозяйства |
| 7.1. | Дополнительные сведения об использовании земельного участка | — |
| 8. | Кадастровый или иной государственный учетный номер (инвентарный) здания, сооружения, объекта незавершенного строительства, расположенного на земельном участке | — |
| 9. | Сведения о земельных участках (землях общего пользования, территории общего пользования), посредством которых обеспечивается доступ | Земли общего пользования |
| 10. | Иные сведения | — |
| 4. Пояснения к сведениям об уточняемом земельном участке с кадастровым номером | | 59:13:0060169:310 : |
| 1. | — | — |

1. Сведения о характерных точках границ уточняемого земельного участка с кадастровым номером 59:13:0060169:311 :
 Система координат МСК-59, зона 2 Зона № 2

| Обозначение характерных точек границ | Координаты, м | | | | Метод определения координат | Формулы, примененные для расчета средней квадратической погрешности определения координат характерных точек границ (Mt), с подставленными в такие формулы значениями и итоговые (вычисленные) значения Mt, м | Описание закрепления точки |
|--------------------------------------|--|--------------|--|--------------|---|--|----------------------------|
| | содержатся в Едином государственном реестре недвижимости | | определены в результате выполнения комплексных кадастровых работ | | | | |
| | X | Y | X | Y | | | |
| 1 | 2 | 3 | 4 | 5 | 6 | 7 | 8 |
| 673 | 400 434,12 | 2 190 026,84 | 400 434,12 | 2 190 026,84 | Метод спутниковых геодезических измерений (определений) | $\sqrt{(0,07^2 + 0,07^2)} = 0,10$ | — |
| 702 | 400 453,56 | 2 190 049,68 | 400 453,56 | 2 190 049,68 | | | |
| 701 | 400 415,55 | 2 190 082,03 | 400 415,55 | 2 190 082,03 | | | |
| 672 | 400 396,11 | 2 190 059,19 | 400 396,11 | 2 190 059,19 | | | |
| 673 | 400 434,12 | 2 190 026,84 | 400 434,12 | 2 190 026,84 | | | |

2. Сведения о частях границ уточняемого земельного участка с кадастровым номером 59:13:0060169:311 :

| Обозначение части границ | | Горизонтальное проложение (S), м | Описание прохождения части границ | Сведения о согласовании местоположения границ (согласовано/спорное) |
|--------------------------|-------|----------------------------------|-----------------------------------|---|
| от т. | до т. | | | |
| 1 | 2 | 3 | 4 | 5 |
| 673 | 702 | 29,99 | — | согласовано |
| 702 | 701 | 49,91 | | |
| 701 | 672 | 29,99 | | |
| 672 | 673 | 49,91 | | |

3. Сведения о характеристиках уточняемого земельного участка с кадастровым номером 59:13:0060169:311 :

| № п/п | Наименование характеристики земельного участка | Значение характеристики |
|-------|--|-------------------------|
| 1 | 2 | 3 |
| | | |

| 1 | 2 | 3 |
|---|--|---|
| 1. | Адрес земельного участка | 618150, Российская Федерация, Пермский край, Бардымский р-н, Барда с, Лермонтова ул, д 77 |
| 1.1. | Сведения о местоположении земельного участка (при отсутствии адреса) в структурированном в соответствии с федеральной информационной адресной системой виде | — |
| 1.2. | Дополнительные сведения о местоположении земельного участка | — |
| 2. | Площадь земельного участка \pm величина погрешности определения (вычисления) площади ($P \pm \Delta P$), м ² | 1 497 \pm 14,00 |
| 3. | Формула, примененная для вычисления предельной погрешности определения площади земельного участка, с подставленными значениями и итоговые (вычисленные) значения | $3,5 * 0,10 * \sqrt{(1\ 497,00)} = 14$ |
| 4. | Площадь земельного участка согласно сведениям Единого государственного реестра недвижимости (Ркад), м ² | 1 500,00 |
| 5. | Оценка расхождения P и Ркад ($P - P_{кад}$), м ² | 3 |
| 6. | Предельный минимальный и максимальный размеры земельного участка ($P_{мин}$ и $P_{макс}$), м ² | $P_{мин} = —$ $P_{макс} = —$ |
| 7. | Вид (виды) разрешенного использования | Под индивидуальное жилищное строительство |
| 7.1. | Дополнительные сведения об использовании земельного участка | — |
| 8. | Кадастровый или иной государственный учетный номер (инвентарный) здания, сооружения, объекта незавершенного строительства, расположенного на земельном участке | 59:13:0060169:1149 |
| 9. | Сведения о земельных участках (землях общего пользования, территории общего пользования), посредством которых обеспечивается доступ | Земли общего пользования |
| 10. | Иные сведения | — |
| 4. Пояснения к сведениям об уточняемом земельном участке с кадастровым номером | | 59:13:0060169:311 : |
| 1. | — | |

1. Сведения о характерных точках границ уточняемого земельного участка с кадастровым номером 59:13:0060169:312 :
 Система координат МСК-59, зона 2 Зона № 2

| Обозначение характерных точек границ | Координаты, м | | | | Метод определения координат | Формулы, примененные для расчета средней квадратической погрешности определения координат характерных точек границ (Mt), с подставленными в такие формулы значениями и итоговые (вычисленные) значения Mt, м | Описание закрепления точки |
|--------------------------------------|--|--------------|--|--------------|---|--|----------------------------|
| | содержатся в Едином государственном реестре недвижимости | | определены в результате выполнения комплексных кадастровых работ | | | | |
| | X | Y | X | Y | | | |
| 1 | 2 | 3 | 4 | 5 | 6 | 7 | 8 |
| 703 | 399 894,89 | 2 189 393,23 | 399 894,89 | 2 189 393,23 | Метод спутниковых геодезических измерений (определений) | $\sqrt{(0,07^2 + 0,07^2)} = 0,10$ | — |
| 706 | 399 856,82 | 2 189 425,65 | 399 856,82 | 2 189 425,65 | | | |
| 705 | 399 837,36 | 2 189 402,80 | 399 837,36 | 2 189 402,80 | | | |
| 704 | 399 875,44 | 2 189 370,39 | 399 875,44 | 2 189 370,39 | | | |
| 703 | 399 894,89 | 2 189 393,23 | 399 894,89 | 2 189 393,23 | | | |

2. Сведения о частях границ уточняемого земельного участка с кадастровым номером 59:13:0060169:312 :

| Обозначение части границ | | Горизонтальное проложение (S), м | Описание прохождения части границ | Сведения о согласовании местоположения границ (согласовано/спорное) |
|--------------------------|-------|----------------------------------|-----------------------------------|---|
| от т. | до т. | | | |
| 1 | 2 | 3 | 4 | 5 |
| 703 | 706 | 50,00 | — | согласовано |
| 706 | 705 | 30,01 | | |
| 705 | 704 | 50,00 | | |
| 704 | 703 | 30,00 | | |

3. Сведения о характеристиках уточняемого земельного участка с кадастровым номером 59:13:0060169:312 :

| № п/п | Наименование характеристики земельного участка | Значение характеристики |
|-------|--|-------------------------|
| 1 | 2 | 3 |
| | | |

| 1 | 2 | 3 |
|---|--|---|
| 1. | Адрес земельного участка | 618150, Российская Федерация, Пермский край, Бардымский р-н, Барда с, Лермонтова ул, д 27 |
| 1.1. | Сведения о местоположении земельного участка (при отсутствии адреса) в структурированном в соответствии с федеральной информационной адресной системой виде | — |
| 1.2. | Дополнительные сведения о местоположении земельного участка | — |
| 2. | Площадь земельного участка \pm величина погрешности определения (вычисления) площади ($P \pm \Delta P$), м ² | 1 500 \pm 14,00 |
| 3. | Формула, примененная для вычисления предельной погрешности определения площади земельного участка, с подставленными значениями и итоговые (вычисленные) значения | $3,5*0,10*\sqrt{(1\ 500,00)} = 14$ |
| 4. | Площадь земельного участка согласно сведениям Единого государственного реестра недвижимости (Ркад), м ² | 1 500,00 |
| 5. | Оценка расхождения Р и Ркад ($P - P_{кад}$), м ² | 0 |
| 6. | Предельный минимальный и максимальный размеры земельного участка ($P_{мин}$ и $P_{макс}$), м ² | $P_{мин} = —$ $P_{макс} = —$ |
| 7. | Вид (виды) разрешенного использования | Под индивидуальное жилищное строительство |
| 7.1. | Дополнительные сведения об использовании земельного участка | — |
| 8. | Кадастровый или иной государственный учетный номер (инвентарный) здания, сооружения, объекта незавершенного строительства, расположенного на земельном участке | — |
| 9. | Сведения о земельных участках (землях общего пользования, территории общего пользования), посредством которых обеспечивается доступ | Земли общего пользования |
| 10. | Иные сведения | — |
| 4. Пояснения к сведениям об уточняемом земельном участке с кадастровым номером | | 59:13:0060169:312 : |
| 1. | — | — |

1. Сведения о характерных точках границ уточняемого земельного участка с кадастровым номером 59:13:0060169:314 :
 Система координат МСК-59, зона 2 Зона № 2

| Обозначение характерных точек границ | Координаты, м | | | | Метод определения координат | Формулы, примененные для расчета средней квадратической погрешности определения координат характерных точек границ (Mt), с подставленными в такие формулы значениями и итоговые (вычисленные) значения Mt, м | Описание закрепления точки |
|--------------------------------------|--|--------------|--|--------------|---|--|----------------------------|
| | содержатся в Едином государственном реестре недвижимости | | определены в результате выполнения комплексных кадастровых работ | | | | |
| | X | Y | X | Y | | | |
| 1 | 2 | 3 | 4 | 5 | 6 | 7 | 8 |
| 640 | 399 855,99 | 2 189 347,54 | 399 855,99 | 2 189 347,54 | Метод спутниковых геодезических измерений (определений) | $\sqrt{(0,07^2 + 0,07^2)} = 0,10$ | — |
| 704 | 399 875,44 | 2 189 370,39 | 399 875,44 | 2 189 370,39 | | | |
| 705 | 399 837,36 | 2 189 402,80 | 399 837,36 | 2 189 402,80 | | | |
| 643 | 399 817,92 | 2 189 379,96 | 399 817,92 | 2 189 379,96 | | | |
| 640 | 399 855,99 | 2 189 347,54 | 399 855,99 | 2 189 347,54 | | | |

2. Сведения о частях границ уточняемого земельного участка с кадастровым номером 59:13:0060169:314 :

| Обозначение части границ | | Горизонтальное проложение (S), м | Описание прохождения части границ | Сведения о согласовании местоположения границ (согласовано/спорное) |
|--------------------------|-------|----------------------------------|-----------------------------------|---|
| от т. | до т. | | | |
| 1 | 2 | 3 | 4 | 5 |
| 640 | 704 | 30,01 | — | согласовано |
| 704 | 705 | 50,00 | | |
| 705 | 643 | 29,99 | | |
| 643 | 640 | 50,00 | | |

3. Сведения о характеристиках уточняемого земельного участка с кадастровым номером 59:13:0060169:314 :

| № п/п | Наименование характеристики земельного участка | Значение характеристики |
|-------|--|-------------------------|
| 1 | 2 | 3 |
| | | |

| 1 | 2 | 3 |
|---|--|--|
| 1. | Адрес земельного участка | 618150, Российская Федерация, Пермский край, Бардымский р-н, Барда с, Лермонтова ул, уч 25 |
| 1.1. | Сведения о местоположении земельного участка (при отсутствии адреса) в структурированном в соответствии с федеральной информационной адресной системой виде | — |
| 1.2. | Дополнительные сведения о местоположении земельного участка | — |
| 2. | Площадь земельного участка \pm величина погрешности определения (вычисления) площади ($P \pm \Delta P$), м ² | 1 500 \pm 14,00 |
| 3. | Формула, примененная для вычисления предельной погрешности определения площади земельного участка, с подставленными значениями и итоговые (вычисленные) значения | $3,5*0,10*\sqrt{(1\ 500,00)} = 14$ |
| 4. | Площадь земельного участка согласно сведениям Единого государственного реестра недвижимости (Ркад), м ² | 1 500,00 |
| 5. | Оценка расхождения P и Ркад ($P - P_{кад}$), м ² | 0 |
| 6. | Предельный минимальный и максимальный размеры земельного участка ($P_{мин}$ и $P_{макс}$), м ² | $P_{мин} = —$ $P_{макс} = —$ |
| 7. | Вид (виды) разрешенного использования | Под индивидуальное жилищное строительство |
| 7.1. | Дополнительные сведения об использовании земельного участка | — |
| 8. | Кадастровый или иной государственный учетный номер (инвентарный) здания, сооружения, объекта незавершенного строительства, расположенного на земельном участке | 59:13:0060169:760 |
| 9. | Сведения о земельных участках (землях общего пользования, территории общего пользования), посредством которых обеспечивается доступ | Земли общего пользования |
| 10. | Иные сведения | — |
| 4. Пояснения к сведениям об уточняемом земельном участке с кадастровым номером | | 59:13:0060169:314 : |
| 1. | — | — |

1. Сведения о характерных точках границ уточняемого земельного участка с кадастровым номером 59:13:0060169:315 :
 Система координат МСК-59, зона 2 Зона № 2

| Обозначение характерных точек границ | Координаты, м | | | | Метод определения координат | Формулы, примененные для расчета средней квадратической погрешности определения координат характерных точек границ (Mt), с подставленными в такие формулы значениями и итоговые (вычисленные) значения Mt, м | Описание закрепления точки |
|--------------------------------------|--|--------------|--|--------------|---|--|----------------------------|
| | содержатся в Едином государственном реестре недвижимости | | определены в результате выполнения комплексных кадастровых работ | | | | |
| | X | Y | X | Y | | | |
| 1 | 2 | 3 | 4 | 5 | 6 | 7 | 8 |
| 273 | 399 739,05 | 2 189 407,64 | 399 739,05 | 2 189 407,64 | Метод спутниковых геодезических измерений (определений) | $\sqrt{(0,07^2 + 0,07^2)} = 0,10$ | — |
| 708 | 399 719,60 | 2 189 384,79 | 399 719,60 | 2 189 384,79 | | | |
| 707 | 399 757,68 | 2 189 352,39 | 399 757,68 | 2 189 352,39 | | | |
| 270 | 399 777,13 | 2 189 375,23 | 399 777,13 | 2 189 375,23 | | | |
| 273 | 399 739,05 | 2 189 407,64 | 399 739,05 | 2 189 407,64 | | | |

2. Сведения о частях границ уточняемого земельного участка с кадастровым номером 59:13:0060169:315 :

| Обозначение части границ | | Горизонтальное проложение (S), м | Описание прохождения части границ | Сведения о согласовании местоположения границ (согласовано/спорное) |
|--------------------------|-------|----------------------------------|-----------------------------------|---|
| от т. | до т. | | | |
| 1 | 2 | 3 | 4 | 5 |
| 273 | 708 | 30,01 | — | согласовано |
| 708 | 707 | 50,00 | | |
| 707 | 270 | 30,00 | | |
| 270 | 273 | 50,00 | | |

3. Сведения о характеристиках уточняемого земельного участка с кадастровым номером 59:13:0060169:315 :

| № п/п | Наименование характеристики земельного участка | Значение характеристики |
|-------|--|-------------------------|
| 1 | 2 | 3 |
| 1 | 2 | 3 |

| 1 | 2 | 3 |
|---|--|---|
| 1. | Адрес земельного участка | 618150, Российская Федерация, Пермский край, Бардымский р-н, Барда с, Лермонтова ул, д 24 |
| 1.1. | Сведения о местоположении земельного участка (при отсутствии адреса) в структурированном в соответствии с федеральной информационной адресной системой виде | — |
| 1.2. | Дополнительные сведения о местоположении земельного участка | — |
| 2. | Площадь земельного участка \pm величина погрешности определения (вычисления) площади ($P \pm \Delta P$), м ² | 1 500 \pm 14,00 |
| 3. | Формула, примененная для вычисления предельной погрешности определения площади земельного участка, с подставленными значениями и итоговые (вычисленные) значения | $3,5*0,10*\sqrt{(1\ 500,00)} = 14$ |
| 4. | Площадь земельного участка согласно сведениям Единого государственного реестра недвижимости (Ркад), м ² | 1 500,00 |
| 5. | Оценка расхождения Р и Ркад ($P - P_{кад}$), м ² | 0 |
| 6. | Предельный минимальный и максимальный размеры земельного участка ($P_{мин}$ и $P_{макс}$), м ² | $P_{мин} = —$ $P_{макс} = —$ |
| 7. | Вид (виды) разрешенного использования | Под индивидуальное жилищное строительство |
| 7.1. | Дополнительные сведения об использовании земельного участка | — |
| 8. | Кадастровый или иной государственный учетный номер (инвентарный) здания, сооружения, объекта незавершенного строительства, расположенного на земельном участке | — |
| 9. | Сведения о земельных участках (землях общего пользования, территории общего пользования), посредством которых обеспечивается доступ | Земли общего пользования |
| 10. | Иные сведения | — |
| 4. Пояснения к сведениям об уточняемом земельном участке с кадастровым номером | | 59:13:0060169:315 : |
| 1. | — | — |

1. Сведения о характерных точках границ уточняемого земельного участка с кадастровым номером 59:13:0060169:316 :
 Система координат МСК-59, зона 2 Зона № 2

| Обозначение характерных точек границ | Координаты, м | | | | Метод определения координат | Формулы, примененные для расчета средней квадратической погрешности определения координат характерных точек границ (Mt), с подставленными в такие формулы значениями и итоговые (вычисленные) значения Mt, м | Описание закрепления точки |
|--------------------------------------|--|--------------|--|--------------|---|--|----------------------------|
| | содержатся в Едином государственном реестре недвижимости | | определены в результате выполнения комплексных кадастровых работ | | | | |
| | X | Y | X | Y | | | |
| 1 | 2 | 3 | 4 | 5 | 6 | 7 | 8 |
| 708 | 399 719,60 | 2 189 384,79 | 399 719,60 | 2 189 384,79 | Метод спутниковых геодезических измерений (определений) | $\sqrt{(0,07^2 + 0,07^2)} = 0,10$ | — |
| 710 | 399 700,16 | 2 189 361,95 | 399 700,16 | 2 189 361,95 | | | |
| 709 | 399 738,24 | 2 189 329,55 | 399 738,24 | 2 189 329,55 | | | |
| 707 | 399 757,68 | 2 189 352,39 | 399 757,68 | 2 189 352,39 | | | |
| 708 | 399 719,60 | 2 189 384,79 | 399 719,60 | 2 189 384,79 | | | |

2. Сведения о частях границ уточняемого земельного участка с кадастровым номером 59:13:0060169:316 :

| Обозначение части границ | | Горизонтальное проложение (S), м | Описание прохождения части границ | Сведения о согласовании местоположения границ (согласовано/спорное) |
|--------------------------|-------|----------------------------------|-----------------------------------|---|
| от т. | до т. | | | |
| 1 | 2 | 3 | 4 | 5 |
| 708 | 710 | 29,99 | — | согласовано |
| 710 | 709 | 50,00 | | |
| 709 | 707 | 29,99 | | |
| 707 | 708 | 50,00 | | |

3. Сведения о характеристиках уточняемого земельного участка с кадастровым номером 59:13:0060169:316 :

| № п/п | Наименование характеристики земельного участка | Значение характеристики |
|-------|--|-------------------------|
| 1 | 2 | 3 |
| | | |

| 1 | 2 | 3 |
|---|--|---|
| 1. | Адрес земельного участка | 618150, Российская Федерация, Пермский край, Бардымский р-н, Барда с, Лермонтова ул, д 22 |
| 1.1. | Сведения о местоположении земельного участка (при отсутствии адреса) в структурированном в соответствии с федеральной информационной адресной системой виде | — |
| 1.2. | Дополнительные сведения о местоположении земельного участка | — |
| 2. | Площадь земельного участка ± величина погрешности определения (вычисления) площади ($P \pm \Delta P$), м ² | 1 500 ± 14,00 |
| 3. | Формула, примененная для вычисления предельной погрешности определения площади земельного участка, с подставленными значениями и итоговые (вычисленные) значения | $3,5*0,10*\sqrt{(1\ 500,00)} = 14$ |
| 4. | Площадь земельного участка согласно сведениям Единого государственного реестра недвижимости (Ркад), м ² | 1 500,00 |
| 5. | Оценка расхождения Р и Ркад ($P - P_{кад}$), м ² | 0 |
| 6. | Предельный минимальный и максимальный размеры земельного участка ($P_{мин}$ и $P_{макс}$), м ² | $P_{мин} = —$ $P_{макс} = —$ |
| 7. | Вид (виды) разрешенного использования | Под индивидуальное жилищное строительство |
| 7.1. | Дополнительные сведения об использовании земельного участка | — |
| 8. | Кадастровый или иной государственный учетный номер (инвентарный) здания, сооружения, объекта незавершенного строительства, расположенного на земельном участке | — |
| 9. | Сведения о земельных участках (землях общего пользования, территории общего пользования), посредством которых обеспечивается доступ | Земли общего пользования |
| 10. | Иные сведения | — |
| 4. Пояснения к сведениям об уточняемом земельном участке с кадастровым номером | | 59:13:0060169:316 : |
| 1. | — | — |

1. Сведения о характерных точках границ уточняемого земельного участка с кадастровым номером 59:13:0060169:318 :
 Система координат МСК-59, зона 2 Зона № 2

| Обозначение характерных точек границ | Координаты, м | | | | Метод определения координат | Формулы, примененные для расчета средней квадратической погрешности определения координат характерных точек границ (Mt), с подставленными в такие формулы значениями и итоговые (вычисленные) значения Mt, м | Описание закрепления точки |
|--------------------------------------|--|--------------|--|--------------|---|--|----------------------------|
| | содержатся в Едином государственном реестре недвижимости | | определены в результате выполнения комплексных кадастровых работ | | | | |
| | X | Y | X | Y | | | |
| 1 | 2 | 3 | 4 | 5 | 6 | 7 | 8 |
| 697 | 399 718,79 | 2 189 306,70 | 399 718,79 | 2 189 306,70 | Метод спутниковых геодезических измерений (определений) | $\sqrt{(0,07^2 + 0,07^2)} = 0,10$ | — |
| 709 | 399 738,24 | 2 189 329,55 | 399 738,24 | 2 189 329,55 | | | |
| 710 | 399 700,16 | 2 189 361,95 | 399 700,16 | 2 189 361,95 | | | |
| 700 | 399 680,71 | 2 189 339,11 | 399 680,71 | 2 189 339,11 | | | |
| 697 | 399 718,79 | 2 189 306,70 | 399 718,79 | 2 189 306,70 | | | |

2. Сведения о частях границ уточняемого земельного участка с кадастровым номером 59:13:0060169:318 :

| Обозначение части границ | | Горизонтальное проложение (S), м | Описание прохождения части границ | Сведения о согласовании местоположения границ (согласовано/спорное) |
|--------------------------|-------|----------------------------------|-----------------------------------|---|
| от т. | до т. | | | |
| 1 | 2 | 3 | 4 | 5 |
| 697 | 709 | 30,01 | — | согласовано |
| 709 | 710 | 50,00 | | |
| 710 | 700 | 30,00 | | |
| 700 | 697 | 50,00 | | |

3. Сведения о характеристиках уточняемого земельного участка с кадастровым номером 59:13:0060169:318 :

| № п/п | Наименование характеристики земельного участка | Значение характеристики |
|-------|--|-------------------------|
| 1 | 2 | 3 |
| 1 | 2 | 3 |

| 1 | 2 | 3 |
|---|--|---|
| 1. | Адрес земельного участка | 618150, Российская Федерация, Пермский край, Бардымский р-н, Барда с, Лермонтова ул, д 20 |
| 1.1. | Сведения о местоположении земельного участка (при отсутствии адреса) в структурированном в соответствии с федеральной информационной адресной системой виде | — |
| 1.2. | Дополнительные сведения о местоположении земельного участка | — |
| 2. | Площадь земельного участка \pm величина погрешности определения (вычисления) площади ($P \pm \Delta P$), м ² | 1 500 \pm 14,00 |
| 3. | Формула, примененная для вычисления предельной погрешности определения площади земельного участка, с подставленными значениями и итоговые (вычисленные) значения | $3,5*0,10*\sqrt{(1\ 500,00)} = 14$ |
| 4. | Площадь земельного участка согласно сведениям Единого государственного реестра недвижимости (Ркад), м ² | 1 500,00 |
| 5. | Оценка расхождения Р и Ркад ($P - P_{кад}$), м ² | 0 |
| 6. | Предельный минимальный и максимальный размеры земельного участка ($P_{мин}$ и $P_{макс}$), м ² | $P_{мин} = —$ $P_{макс} = —$ |
| 7. | Вид (виды) разрешенного использования | Личное подсобное хозяйство |
| 7.1. | Дополнительные сведения об использовании земельного участка | — |
| 8. | Кадастровый или иной государственный учетный номер (инвентарный) здания, сооружения, объекта незавершенного строительства, расположенного на земельном участке | 59:13:0060169:743 |
| 9. | Сведения о земельных участках (землях общего пользования, территории общего пользования), посредством которых обеспечивается доступ | Земли общего пользования |
| 10. | Иные сведения | — |
| 4. Пояснения к сведениям об уточняемом земельном участке с кадастровым номером | | 59:13:0060169:318 : |
| 1. | — | — |

1. Сведения о характерных точках границ уточняемого земельного участка с кадастровым номером 59:13:0060169:320 :
 Система координат МСК-59, зона 2 Зона № 2

| Обозначение характерных точек границ | Координаты, м | | | | Метод определения координат | Формулы, примененные для расчета средней квадратической погрешности определения координат характерных точек границ (Mt), с подставленными в такие формулы значениями и итоговые (вычисленные) значения Mt, м | Описание закрепления точки |
|--------------------------------------|--|--------------|--|--------------|---|--|----------------------------|
| | содержатся в Едином государственном реестре недвижимости | | определены в результате выполнения комплексных кадастровых работ | | | | |
| | X | Y | X | Y | | | |
| 1 | 2 | 3 | 4 | 5 | 6 | 7 | 8 |
| 681 | 400 278,77 | 2 189 964,66 | 400 278,77 | 2 189 964,66 | Метод спутниковых геодезических измерений (определений) | $\sqrt{(0,07^2 + 0,07^2)} = 0,10$ | — |
| 714 | 400 298,22 | 2 189 987,50 | 400 298,22 | 2 189 987,50 | | | |
| 713 | 400 260,13 | 2 190 019,90 | 400 260,13 | 2 190 019,90 | | | |
| 684 | 400 240,77 | 2 189 997,00 | 400 240,77 | 2 189 997,00 | | | |
| 681 | 400 278,77 | 2 189 964,66 | 400 278,77 | 2 189 964,66 | | | |

2. Сведения о частях границ уточняемого земельного участка с кадастровым номером 59:13:0060169:320 :

| Обозначение части границ | | Горизонтальное проложение (S), м | Описание прохождения части границ | Сведения о согласовании местоположения границ (согласовано/спорное) |
|--------------------------|-------|----------------------------------|-----------------------------------|---|
| от т. | до т. | | | |
| 1 | 2 | 3 | 4 | 5 |
| 681 | 714 | 30,00 | — | согласовано |
| 714 | 713 | 50,01 | | |
| 713 | 684 | 29,99 | | |
| 684 | 681 | 49,90 | | |

3. Сведения о характеристиках уточняемого земельного участка с кадастровым номером 59:13:0060169:320 :

| № п/п | Наименование характеристики земельного участка | Значение характеристики |
|-------|--|-------------------------|
| 1 | 2 | 3 |
| 1 | 2 | 3 |

| 1 | 2 | 3 |
|---|--|---|
| 1. | Адрес земельного участка | — |
| 1.1. | Сведения о местоположении земельного участка (при отсутствии адреса) в структурированном в соответствии с федеральной информационной адресной системой виде | 618150, Российская Федерация, Пермский край, Бардымский р-н, Барда с, Лермонтова ул, д 72 |
| 1.2. | Дополнительные сведения о местоположении земельного участка | — |
| 2. | Площадь земельного участка ± величина погрешности определения (вычисления) площади ($P \pm \Delta P$), м ² | 1 498 ± 14,00 |
| 3. | Формула, примененная для вычисления предельной погрешности определения площади земельного участка, с подставленными значениями и итоговые (вычисленные) значения | $3,5 * 0,10 * \sqrt{(1\ 498,00)} = 14$ |
| 4. | Площадь земельного участка согласно сведениям Единого государственного реестра недвижимости (Ркад), м ² | 1 500,00 |
| 5. | Оценка расхождения Р и Ркад ($P - P_{кад}$), м ² | 2 |
| 6. | Предельный минимальный и максимальный размеры земельного участка ($P_{мин}$ и $P_{макс}$), м ² | $P_{мин} = —$ $P_{макс} = —$ |
| 7. | Вид (виды) разрешенного использования | Для ведения личного подсобного хозяйства (приусадебный земельный участок) (2.2) |
| 7.1. | Дополнительные сведения об использовании земельного участка | — |
| 8. | Кадастровый или иной государственный учетный номер (инвентарный) здания, сооружения, объекта незавершенного строительства, расположенного на земельном участке | 59:13:0060169:778; 59:13:0060169:1071 |
| 9. | Сведения о земельных участках (землях общего пользования, территории общего пользования), посредством которых обеспечивается доступ | Земли общего пользования |
| 10. | Иные сведения | — |
| 4. Пояснения к сведениям об уточняемом земельном участке с кадастровым номером | | 59:13:0060169:320 : |
| 1. | | — |

1. Сведения о характерных точках границ уточняемого земельного участка с кадастровым номером 59:13:0060169:321 :
 Система координат МСК-59, зона 2 Зона № 2

| Обозначение характерных точек границ | Координаты, м | | | | Метод определения координат | Формулы, примененные для расчета средней квадратической погрешности определения координат характерных точек границ (Mt), с подставленными в такие формулы значениями и итоговые (вычисленные) значения Mt, м | Описание закрепления точки |
|--------------------------------------|--|--------------|--|--------------|---|--|----------------------------|
| | содержатся в Едином государственном реестре недвижимости | | определены в результате выполнения комплексных кадастровых работ | | | | |
| | X | Y | X | Y | | | |
| 1 | 2 | 3 | 4 | 5 | 6 | 7 | 8 |
| 715 | 400 452,44 | 2 190 168,77 | 400 452,44 | 2 190 168,77 | Метод спутниковых геодезических измерений (определений) | $\sqrt{(0,07^2 + 0,07^2)} = 0,10$ | — |
| 718 | 400 414,35 | 2 190 201,17 | 400 414,35 | 2 190 201,17 | | | |
| 717 | 400 394,96 | 2 190 178,30 | 400 394,96 | 2 190 178,30 | | | |
| 716 | 400 433,04 | 2 190 145,90 | 400 433,04 | 2 190 145,90 | | | |
| 715 | 400 452,44 | 2 190 168,77 | 400 452,44 | 2 190 168,77 | | | |

2. Сведения о частях границ уточняемого земельного участка с кадастровым номером 59:13:0060169:321 :

| Обозначение части границ | | Горизонтальное проложение (S), м | Описание прохождения части границ | Сведения о согласовании местоположения границ (согласовано/спорное) |
|--------------------------|-------|----------------------------------|-----------------------------------|---|
| от т. | до т. | | | |
| 1 | 2 | 3 | 4 | 5 |
| 715 | 718 | 50,01 | — | согласовано |
| 718 | 717 | 29,98 | | |
| 717 | 716 | 50,00 | | |
| 716 | 715 | 29,99 | | |

3. Сведения о характеристиках уточняемого земельного участка с кадастровым номером 59:13:0060169:321 :

| № п/п | Наименование характеристики земельного участка | Значение характеристики |
|-------|--|-------------------------|
| 1 | 2 | 3 |
| 1 | 2 | 3 |

| 1 | 2 | 3 |
|---|--|---|
| 1. | Адрес земельного участка | 618150, Российская Федерация, Пермский край, Бардымский р-н, Барда с, Лермонтова ул, д 86 |
| 1.1. | Сведения о местоположении земельного участка (при отсутствии адреса) в структурированном в соответствии с федеральной информационной адресной системой виде | — |
| 1.2. | Дополнительные сведения о местоположении земельного участка | — |
| 2. | Площадь земельного участка \pm величина погрешности определения (вычисления) площади ($P \pm \Delta P$), м ² | 1 499 \pm 14,00 |
| 3. | Формула, примененная для вычисления предельной погрешности определения площади земельного участка, с подставленными значениями и итоговые (вычисленные) значения | $3,5*0,10*\sqrt{(1\ 499,00)} = 14$ |
| 4. | Площадь земельного участка согласно сведениям Единого государственного реестра недвижимости (Ркад), м ² | 1 500,00 |
| 5. | Оценка расхождения Р и Ркад ($P - P_{кад}$), м ² | 1 |
| 6. | Предельный минимальный и максимальный размеры земельного участка ($P_{мин}$ и $P_{макс}$), м ² | $P_{мин} = —$ $P_{макс} = —$ |
| 7. | Вид (виды) разрешенного использования | Личное подсобное хозяйство |
| 7.1. | Дополнительные сведения об использовании земельного участка | — |
| 8. | Кадастровый или иной государственный учетный номер (инвентарный) здания, сооружения, объекта незавершенного строительства, расположенного на земельном участке | 59:13:0060169:692 |
| 9. | Сведения о земельных участках (землях общего пользования, территории общего пользования), посредством которых обеспечивается доступ | Земли общего пользования |
| 10. | Иные сведения | — |
| 4. Пояснения к сведениям об уточняемом земельном участке с кадастровым номером | | 59:13:0060169:321 : |
| 1. | — | — |

1. Сведения о характерных точках границ уточняемого земельного участка с кадастровым номером 59:13:0060169:322 :
 Система координат МСК-59, зона 2 Зона № 2

| Обозначение характерных точек границ | Координаты, м | | | | Метод определения координат | Формулы, примененные для расчета средней квадратической погрешности определения координат характерных точек границ (Mt), с подставленными в такие формулы значениями и итоговые (вычисленные) значения Mt, м | Описание закрепления точки |
|--------------------------------------|--|--------------|--|--------------|---|--|----------------------------|
| | содержатся в Едином государственном реестре недвижимости | | определены в результате выполнения комплексных кадастровых работ | | | | |
| | X | Y | X | Y | | | |
| 1 | 2 | 3 | 4 | 5 | 6 | 7 | 8 |
| 717 | 400 394,96 | 2 190 178,30 | 400 394,96 | 2 190 178,30 | Метод спутниковых геодезических измерений (определений) | $\sqrt{(0,07^2 + 0,07^2)} = 0,10$ | — |
| 720 | 400 375,51 | 2 190 155,46 | 400 375,51 | 2 190 155,46 | | | |
| 719 | 400 413,59 | 2 190 123,05 | 400 413,59 | 2 190 123,05 | | | |
| 716 | 400 433,04 | 2 190 145,90 | 400 433,04 | 2 190 145,90 | | | |
| 717 | 400 394,96 | 2 190 178,30 | 400 394,96 | 2 190 178,30 | | | |

2. Сведения о частях границ уточняемого земельного участка с кадастровым номером 59:13:0060169:322 :

| Обозначение части границ | | Горизонтальное проложение (S), м | Описание прохождения части границ | Сведения о согласовании местоположения границ (согласовано/спорное) |
|--------------------------|-------|----------------------------------|-----------------------------------|---|
| от т. | до т. | | | |
| 1 | 2 | 3 | 4 | 5 |
| 717 | 720 | 30,00 | — | согласовано |
| 720 | 719 | 50,00 | | |
| 719 | 716 | 30,01 | | |
| 716 | 717 | 50,00 | | |

3. Сведения о характеристиках уточняемого земельного участка с кадастровым номером 59:13:0060169:322 :

| № п/п | Наименование характеристики земельного участка | Значение характеристики |
|-------|--|-------------------------|
| 1 | 2 | 3 |
| | | |

| 1 | 2 | 3 |
|---|--|---|
| 1. | Адрес земельного участка | 618150, Российская Федерация, Пермский край, Бардымский р-н, Барда с, Лермонтова ул, д 84 |
| 1.1. | Сведения о местоположении земельного участка (при отсутствии адреса) в структурированном в соответствии с федеральной информационной адресной системой виде | — |
| 1.2. | Дополнительные сведения о местоположении земельного участка | — |
| 2. | Площадь земельного участка \pm величина погрешности определения (вычисления) площади ($P \pm \Delta P$), м ² | 1 500 \pm 14,00 |
| 3. | Формула, примененная для вычисления предельной погрешности определения площади земельного участка, с подставленными значениями и итоговые (вычисленные) значения | $3,5*0,10*\sqrt{(1\ 500,00)} = 14$ |
| 4. | Площадь земельного участка согласно сведениям Единого государственного реестра недвижимости (Ркад), м ² | 1 500,00 |
| 5. | Оценка расхождения P и Ркад ($P - P_{кад}$), м ² | 0 |
| 6. | Предельный минимальный и максимальный размеры земельного участка ($P_{мин}$ и $P_{макс}$), м ² | $P_{мин} = —$ $P_{макс} = —$ |
| 7. | Вид (виды) разрешенного использования | Для ведения личного подсобного хозяйства |
| 7.1. | Дополнительные сведения об использовании земельного участка | — |
| 8. | Кадастровый или иной государственный учетный номер (инвентарный) здания, сооружения, объекта незавершенного строительства, расположенного на земельном участке | 59:13:0060169:682 |
| 9. | Сведения о земельных участках (землях общего пользования, территории общего пользования), посредством которых обеспечивается доступ | Земли общего пользования |
| 10. | Иные сведения | — |
| 4. Пояснения к сведениям об уточняемом земельном участке с кадастровым номером | | 59:13:0060169:322 : |
| 1. | — | — |

1. Сведения о характерных точках границ уточняемого земельного участка с кадастровым номером 59:13:0060169:323 :
 Система координат МСК-59, зона 2 Зона № 2

| Обозначение характерных точек границ | Координаты, м | | | | Метод определения координат | Формулы, примененные для расчета средней квадратической погрешности определения координат характерных точек границ (Mt), с подставленными в такие формулы значениями и итоговые (вычисленные) значения Mt, м | Описание закрепления точки |
|--------------------------------------|--|--------------|--|--------------|---|--|----------------------------|
| | содержатся в Едином государственном реестре недвижимости | | определены в результате выполнения комплексных кадастровых работ | | | | |
| | X | Y | X | Y | | | |
| 1 | 2 | 3 | 4 | 5 | 6 | 7 | 8 |
| 687 | 400 394,14 | 2 190 100,20 | 400 394,14 | 2 190 100,20 | Метод спутниковых геодезических измерений (определений) | $\sqrt{(0,07^2 + 0,07^2)} = 0,10$ | — |
| 719 | 400 413,59 | 2 190 123,05 | 400 413,59 | 2 190 123,05 | | | |
| 720 | 400 375,51 | 2 190 155,46 | 400 375,51 | 2 190 155,46 | | | |
| 688 | 400 356,07 | 2 190 132,62 | 400 356,07 | 2 190 132,62 | | | |
| 687 | 400 394,14 | 2 190 100,20 | 400 394,14 | 2 190 100,20 | | | |

2. Сведения о частях границ уточняемого земельного участка с кадастровым номером 59:13:0060169:323 :

| Обозначение части границ | | Горизонтальное проложение (S), м | Описание прохождения части границ | Сведения о согласовании местоположения границ (согласовано/спорное) |
|--------------------------|-------|----------------------------------|-----------------------------------|---|
| от т. | до т. | | | |
| 1 | 2 | 3 | 4 | 5 |
| 687 | 719 | 30,01 | — | согласовано |
| 719 | 720 | 50,00 | | |
| 720 | 688 | 29,99 | | |
| 688 | 687 | 50,00 | | |

3. Сведения о характеристиках уточняемого земельного участка с кадастровым номером 59:13:0060169:323 :

| № п/п | Наименование характеристики земельного участка | Значение характеристики |
|-------|--|-------------------------|
| 1 | 2 | 3 |
| 1 | 2 | 3 |

| 1 | 2 | 3 |
|---|--|---|
| 1. | Адрес земельного участка | 618150, Российская Федерация, Пермский край, Бардымский р-н, Барда с, Лермонтова ул, д 82 |
| 1.1. | Сведения о местоположении земельного участка (при отсутствии адреса) в структурированном в соответствии с федеральной информационной адресной системой виде | — |
| 1.2. | Дополнительные сведения о местоположении земельного участка | — |
| 2. | Площадь земельного участка \pm величина погрешности определения (вычисления) площади ($P \pm \Delta P$), м ² | 1 500 \pm 14,00 |
| 3. | Формула, примененная для вычисления предельной погрешности определения площади земельного участка, с подставленными значениями и итоговые (вычисленные) значения | $3,5*0,10*\sqrt{(1\ 500,00)} = 14$ |
| 4. | Площадь земельного участка согласно сведениям Единого государственного реестра недвижимости (Ркад), м ² | 1 500,00 |
| 5. | Оценка расхождения P и Ркад ($P - P_{кад}$), м ² | 0 |
| 6. | Предельный минимальный и максимальный размеры земельного участка ($P_{мин}$ и $P_{макс}$), м ² | $P_{мин} = —$ $P_{макс} = —$ |
| 7. | Вид (виды) разрешенного использования | Под индивидуальное жилищное строительство |
| 7.1. | Дополнительные сведения об использовании земельного участка | — |
| 8. | Кадастровый или иной государственный учетный номер (инвентарный) здания, сооружения, объекта незавершенного строительства, расположенного на земельном участке | 59:13:0060169:849 |
| 9. | Сведения о земельных участках (землях общего пользования, территории общего пользования), посредством которых обеспечивается доступ | Земли общего пользования |
| 10. | Иные сведения | — |
| 4. Пояснения к сведениям об уточняемом земельном участке с кадастровым номером | | 59:13:0060169:323 : |
| 1. | — | |

1. Сведения о характерных точках границ уточняемого земельного участка с кадастровым номером 59:13:0060169:324 :
 Система координат МСК-59, зона 2 Зона № 2

| Обозначение характерных точек границ | Координаты, м | | | | Метод определения координат | Формулы, примененные для расчета средней квадратической погрешности определения координат характерных точек границ (Mt), с подставленными в такие формулы значениями и итоговые (вычисленные) значения Mt, м | Описание закрепления точки |
|--------------------------------------|--|--------------|--|--------------|---|--|----------------------------|
| | содержатся в Едином государственном реестре недвижимости | | определены в результате выполнения комплексных кадастровых работ | | | | |
| | X | Y | X | Y | | | |
| 1 | 2 | 3 | 4 | 5 | 6 | 7 | 8 |
| 693 | 400 221,65 | 2 189 776,95 | 400 221,65 | 2 189 776,95 | Метод спутниковых геодезических измерений (определений) | $\sqrt{(0,07^2 + 0,07^2)} = 0,10$ | — |
| 242 | 400 241,03 | 2 189 799,85 | 400 241,03 | 2 189 799,85 | | | |
| 245 | 400 202,96 | 2 189 832,25 | 400 202,96 | 2 189 832,25 | | | |
| 696 | 400 183,57 | 2 189 809,36 | 400 183,57 | 2 189 809,36 | | | |
| 693 | 400 221,65 | 2 189 776,95 | 400 221,65 | 2 189 776,95 | | | |

2. Сведения о частях границ уточняемого земельного участка с кадастровым номером 59:13:0060169:324 :

| Обозначение части границ | | Горизонтальное проложение (S), м | Описание прохождения части границ | Сведения о согласовании местоположения границ (согласовано/спорное) |
|--------------------------|-------|----------------------------------|-----------------------------------|---|
| от т. | до т. | | | |
| 1 | 2 | 3 | 4 | 5 |
| 693 | 242 | 30,00 | — | согласовано |
| 242 | 245 | 49,99 | | |
| 245 | 696 | 30,00 | | |
| 696 | 693 | 50,00 | | |

3. Сведения о характеристиках уточняемого земельного участка с кадастровым номером 59:13:0060169:324 :

| № п/п | Наименование характеристики земельного участка | Значение характеристики |
|-------|--|-------------------------|
| 1 | 2 | 3 |
| | | |

| 1 | 2 | 3 |
|---|--|---|
| 1. | Адрес земельного участка | 618150, Российская Федерация, Пермский край, Бардымский р-н, Барда с, Лермонтова ул, д 57 |
| 1.1. | Сведения о местоположении земельного участка (при отсутствии адреса) в структурированном в соответствии с федеральной информационной адресной системой виде | — |
| 1.2. | Дополнительные сведения о местоположении земельного участка | — |
| 2. | Площадь земельного участка \pm величина погрешности определения (вычисления) площади ($P \pm \Delta P$), м ² | 1 500 \pm 14,00 |
| 3. | Формула, примененная для вычисления предельной погрешности определения площади земельного участка, с подставленными значениями и итоговые (вычисленные) значения | $3,5 * 0,10 * \sqrt{(1\ 500,00)} = 14$ |
| 4. | Площадь земельного участка согласно сведениям Единого государственного реестра недвижимости (Ркад), м ² | 1 500,00 |
| 5. | Оценка расхождения P и Ркад ($P - P_{кад}$), м ² | 0 |
| 6. | Предельный минимальный и максимальный размеры земельного участка ($P_{мин}$ и $P_{макс}$), м ² | $P_{мин} = —$ $P_{макс} = —$ |
| 7. | Вид (виды) разрешенного использования | Для ведения личного подсобного хозяйства (приусадебный земельный участок) |
| 7.1. | Дополнительные сведения об использовании земельного участка | — |
| 8. | Кадастровый или иной государственный учетный номер (инвентарный) здания, сооружения, объекта незавершенного строительства, расположенного на земельном участке | 59:13:0060169:1145 |
| 9. | Сведения о земельных участках (землях общего пользования, территории общего пользования), посредством которых обеспечивается доступ | Земли общего пользования |
| 10. | Иные сведения | — |
| 4. Пояснения к сведениям об уточняемом земельном участке с кадастровым номером | | 59:13:0060169:324 : |
| 1. | — | — |

1. Сведения о характерных точках границ уточняемого земельного участка с кадастровым номером 59:13:0060169:325 :
 Система координат МСК-59, зона 2 Зона № 2

| Обозначение характерных точек границ | Координаты, м | | | | Метод определения координат | Формулы, примененные для расчета средней квадратической погрешности определения координат характерных точек границ (Mt), с подставленными в такие формулы значениями и итоговые (вычисленные) значения Mt, м | Описание закрепления точки |
|--------------------------------------|--|--------------|--|--------------|---|--|----------------------------|
| | содержатся в Едином государственном реестре недвижимости | | определены в результате выполнения комплексных кадастровых работ | | | | |
| | X | Y | X | Y | | | |
| 1 | 2 | 3 | 4 | 5 | 6 | 7 | 8 |
| 721 | 399 777,94 | 2 189 453,33 | 399 777,94 | 2 189 453,33 | Метод спутниковых геодезических измерений (определений) | $\sqrt{(0,07^2 + 0,07^2)} = 0,10$ | — |
| 722 | 399 816,03 | 2 189 420,93 | 399 816,03 | 2 189 420,93 | | | |
| 723 | 399 835,47 | 2 189 443,77 | 399 835,47 | 2 189 443,77 | | | |
| 724 | 399 797,39 | 2 189 476,17 | 399 797,39 | 2 189 476,17 | | | |
| 721 | 399 777,94 | 2 189 453,33 | 399 777,94 | 2 189 453,33 | | | |

2. Сведения о частях границ уточняемого земельного участка с кадастровым номером 59:13:0060169:325 :

| Обозначение части границ | | Горизонтальное проложение (S), м | Описание прохождения части границ | Сведения о согласовании местоположения границ (согласовано/спорное) |
|--------------------------|-------|----------------------------------|-----------------------------------|---|
| от т. | до т. | | | |
| 1 | 2 | 3 | 4 | 5 |
| 721 | 722 | 50,01 | — | согласовано |
| 722 | 723 | 29,99 | | |
| 723 | 724 | 50,00 | | |
| 724 | 721 | 30,00 | | |

3. Сведения о характеристиках уточняемого земельного участка с кадастровым номером 59:13:0060169:325 :

| № п/п | Наименование характеристики земельного участка | Значение характеристики |
|-------|--|-------------------------|
| 1 | 2 | 3 |
| | | |

| 1 | 2 | 3 |
|---|--|---|
| 1. | Адрес земельного участка | Российская Федерация, Пермский край, Бардымский р-н, Барда с, Лермонтова ул, д 30 |
| 1.1. | Сведения о местоположении земельного участка (при отсутствии адреса) в структурированном в соответствии с федеральной информационной адресной системой виде | — |
| 1.2. | Дополнительные сведения о местоположении земельного участка | — |
| 2. | Площадь земельного участка ± величина погрешности определения (вычисления) площади ($P \pm \Delta P$), м ² | 1 500 ± 14,00 |
| 3. | Формула, примененная для вычисления предельной погрешности определения площади земельного участка, с подставленными значениями и итоговые (вычисленные) значения | $3,5 * 0,10 * \sqrt{(1\ 500,00)} = 14$ |
| 4. | Площадь земельного участка согласно сведениям Единого государственного реестра недвижимости (Ркад), м ² | 1 500,00 |
| 5. | Оценка расхождения Р и Ркад ($P - P_{кад}$), м ² | 0 |
| 6. | Предельный минимальный и максимальный размеры земельного участка ($P_{мин}$ и $P_{макс}$), м ² | $P_{мин} = —$ $P_{макс} = —$ |
| 7. | Вид (виды) разрешенного использования | Для ведения личного подсобного хозяйства |
| 7.1. | Дополнительные сведения об использовании земельного участка | — |
| 8. | Кадастровый или иной государственный учетный номер (инвентарный) здания, сооружения, объекта незавершенного строительства, расположенного на земельном участке | 59:13:0060169:708; 59:13:0060169:1102 |
| 9. | Сведения о земельных участках (землях общего пользования, территории общего пользования), посредством которых обеспечивается доступ | Земли общего пользования |
| 10. | Иные сведения | — |
| 4. Пояснения к сведениям об уточняемом земельном участке с кадастровым номером | | 59:13:0060169:325 : |
| 1. | | — |

1. Сведения о характерных точках границ уточняемого земельного участка с кадастровым номером 59:13:0060169:328 :
 Система координат МСК-59, зона 2 Зона № 2

| Обозначение характерных точек границ | Координаты, м | | | | Метод определения координат | Формулы, примененные для расчета средней квадратической погрешности определения координат характерных точек границ (Mt), с подставленными в такие формулы значениями и итоговые (вычисленные) значения Mt, м | Описание закрепления точки |
|--------------------------------------|--|--------------|--|--------------|---|--|----------------------------|
| | содержатся в Едином государственном реестре недвижимости | | определены в результате выполнения комплексных кадастровых работ | | | | |
| | X | Y | X | Y | | | |
| 1 | 2 | 3 | 4 | 5 | 6 | 7 | 8 |
| 723 | 399 835,47 | 2 189 443,77 | 399 835,47 | 2 189 443,77 | Метод спутниковых геодезических измерений (определений) | $\sqrt{(0,07^2 + 0,07^2)} = 0,10$ | — |
| 726 | 399 855,01 | 2 189 466,52 | 399 855,01 | 2 189 466,52 | | | |
| 725 | 399 816,92 | 2 189 498,92 | 399 816,92 | 2 189 498,92 | | | |
| 724 | 399 797,39 | 2 189 476,17 | 399 797,39 | 2 189 476,17 | | | |
| 723 | 399 835,47 | 2 189 443,77 | 399 835,47 | 2 189 443,77 | | | |

2. Сведения о частях границ уточняемого земельного участка с кадастровым номером 59:13:0060169:328 :

| Обозначение части границ | | Горизонтальное проложение (S), м | Описание прохождения части границ | Сведения о согласовании местоположения границ (согласовано/спорное) |
|--------------------------|-------|----------------------------------|-----------------------------------|---|
| от т. | до т. | | | |
| 1 | 2 | 3 | 4 | 5 |
| 723 | 726 | 29,99 | — | согласовано |
| 726 | 725 | 50,01 | | |
| 725 | 724 | 29,98 | | |
| 724 | 723 | 50,00 | | |

3. Сведения о характеристиках уточняемого земельного участка с кадастровым номером 59:13:0060169:328 :

| № п/п | Наименование характеристики земельного участка | Значение характеристики |
|-------|--|-------------------------|
| 1 | 2 | 3 |
| 1 | 2 | 3 |

| 1 | 2 | 3 |
|---|--|---|
| 1. | Адрес земельного участка | 618150, Российская Федерация, Пермский край, Бардымский р-н, Барда с, Лермонтова ул, д 32 |
| 1.1. | Сведения о местоположении земельного участка (при отсутствии адреса) в структурированном в соответствии с федеральной информационной адресной системой виде | — |
| 1.2. | Дополнительные сведения о местоположении земельного участка | — |
| 2. | Площадь земельного участка \pm величина погрешности определения (вычисления) площади ($P \pm \Delta P$), м ² | 1 499 \pm 14,00 |
| 3. | Формула, примененная для вычисления предельной погрешности определения площади земельного участка, с подставленными значениями и итоговые (вычисленные) значения | $3,5*0,10*\sqrt{(1\ 499,00)} = 14$ |
| 4. | Площадь земельного участка согласно сведениям Единого государственного реестра недвижимости (Ркад), м ² | 1 500,00 |
| 5. | Оценка расхождения Р и Ркад ($P - P_{кад}$), м ² | 1 |
| 6. | Предельный минимальный и максимальный размеры земельного участка ($P_{мин}$ и $P_{макс}$), м ² | $P_{мин} = —$ $P_{макс} = —$ |
| 7. | Вид (виды) разрешенного использования | Для ведения личного подсобного хозяйства |
| 7.1. | Дополнительные сведения об использовании земельного участка | — |
| 8. | Кадастровый или иной государственный учетный номер (инвентарный) здания, сооружения, объекта незавершенного строительства, расположенного на земельном участке | 59:13:0060169:511 |
| 9. | Сведения о земельных участках (землях общего пользования, территории общего пользования), посредством которых обеспечивается доступ | Земли общего пользования |
| 10. | Иные сведения | — |
| 4. Пояснения к сведениям об уточняемом земельном участке с кадастровым номером | | 59:13:0060169:328 : |
| 1. | — | — |

1. Сведения о характерных точках границ уточняемого земельного участка с кадастровым номером 59:13:0060169:329 :
 Система координат МСК-59, зона 2 Зона № 2

| Обозначение характерных точек границ | Координаты, м | | | | Метод определения координат | Формулы, примененные для расчета средней квадратической погрешности определения координат характерных точек границ (Mt), с подставленными в такие формулы значениями и итоговые (вычисленные) значения Mt, м | Описание закрепления точки |
|--------------------------------------|--|--------------|--|--------------|---|--|----------------------------|
| | содержатся в Едином государственном реестре недвижимости | | определены в результате выполнения комплексных кадастровых работ | | | | |
| | X | Y | X | Y | | | |
| 1 | 2 | 3 | 4 | 5 | 6 | 7 | 8 |
| 286 | 400 067,35 | 2 189 595,74 | 400 067,35 | 2 189 595,74 | Метод спутниковых геодезических измерений (определений) | $\sqrt{(0,07^2 + 0,07^2)} = 0,10$ | — |
| 289 | 400 029,27 | 2 189 628,16 | 400 029,27 | 2 189 628,16 | | | |
| 728 | 400 009,79 | 2 189 605,28 | 400 009,79 | 2 189 605,28 | | | |
| 727 | 400 047,89 | 2 189 572,89 | 400 047,89 | 2 189 572,89 | | | |
| 286 | 400 067,35 | 2 189 595,74 | 400 067,35 | 2 189 595,74 | | | |

2. Сведения о частях границ уточняемого земельного участка с кадастровым номером 59:13:0060169:329 :

| Обозначение части границ | | Горизонтальное проложение (S), м | Описание прохождения части границ | Сведения о согласовании местоположения границ (согласовано/спорное) |
|--------------------------|-------|----------------------------------|-----------------------------------|---|
| от т. | до т. | | | |
| 1 | 2 | 3 | 4 | 5 |
| 286 | 289 | 50,01 | — | согласовано |
| 289 | 728 | 30,05 | | |
| 728 | 727 | 50,01 | | |
| 727 | 286 | 30,01 | | |

3. Сведения о характеристиках уточняемого земельного участка с кадастровым номером 59:13:0060169:329 :

| № п/п | Наименование характеристики земельного участка | Значение характеристики |
|-------|--|-------------------------|
| 1 | 2 | 3 |
| 1 | 2 | 3 |

| 1 | 2 | 3 |
|---|--|---|
| 1. | Адрес земельного участка | 618150, Российская Федерация, Пермский край, Бардымский р-н, Барда с, Лермонтова ул, д 41 |
| 1.1. | Сведения о местоположении земельного участка (при отсутствии адреса) в структурированном в соответствии с федеральной информационной адресной системой виде | — |
| 1.2. | Дополнительные сведения о местоположении земельного участка | — |
| 2. | Площадь земельного участка \pm величина погрешности определения (вычисления) площади ($P \pm \Delta P$), м ² | 1 502 \pm 14,00 |
| 3. | Формула, примененная для вычисления предельной погрешности определения площади земельного участка, с подставленными значениями и итоговые (вычисленные) значения | $3,5*0,10*\sqrt{(1\ 502,00)} = 14$ |
| 4. | Площадь земельного участка согласно сведениям Единого государственного реестра недвижимости (Ркад), м ² | 1 500,00 |
| 5. | Оценка расхождения P и Ркад ($P - P_{кад}$), м ² | 2 |
| 6. | Предельный минимальный и максимальный размеры земельного участка ($P_{мин}$ и $P_{макс}$), м ² | $P_{мин} = —$ $P_{макс} = —$ |
| 7. | Вид (виды) разрешенного использования | для ведения личного подсобного хозяйства |
| 7.1. | Дополнительные сведения об использовании земельного участка | — |
| 8. | Кадастровый или иной государственный учетный номер (инвентарный) здания, сооружения, объекта незавершенного строительства, расположенного на земельном участке | 59:13:0060169:1016 |
| 9. | Сведения о земельных участках (землях общего пользования, территории общего пользования), посредством которых обеспечивается доступ | Земли общего пользования |
| 10. | Иные сведения | — |
| 4. Пояснения к сведениям об уточняемом земельном участке с кадастровым номером | | 59:13:0060169:329 : |
| 1. | — | |

1. Сведения о характерных точках границ уточняемого земельного участка с кадастровым номером 59:13:0060169:330 :
 Система координат МСК-59, зона 2 Зона № 2

| Обозначение характерных точек границ | Координаты, м | | | | Метод определения координат | Формулы, примененные для расчета средней квадратической погрешности определения координат характерных точек границ (Mt), с подставленными в такие формулы значениями и итоговые (вычисленные) значения Mt, м | Описание закрепления точки |
|--------------------------------------|--|--------------|--|--------------|---|--|----------------------------|
| | содержатся в Едином государственном реестре недвижимости | | определены в результате выполнения комплексных кадастровых работ | | | | |
| | X | Y | X | Y | | | |
| 1 | 2 | 3 | 4 | 5 | 6 | 7 | 8 |
| 729 | 400 029,74 | 2 189 551,57 | 400 029,74 | 2 189 551,57 | Метод спутниковых геодезических измерений (определений) | $\sqrt{(0,07^2 + 0,07^2)} = 0,10$ | — |
| 732 | 399 991,65 | 2 189 583,97 | 399 991,65 | 2 189 583,97 | | | |
| 731 | 399 972,25 | 2 189 561,13 | 399 972,25 | 2 189 561,13 | | | |
| н3242У | — | — | 400 008,66 | 2 189 529,98 | | | |
| 730 | 400 010,32 | 2 189 528,72 | 400 010,32 | 2 189 528,72 | | | |
| 729 | 400 029,74 | 2 189 551,57 | 400 029,74 | 2 189 551,57 | | | |

2. Сведения о частях границ уточняемого земельного участка с кадастровым номером 59:13:0060169:330 :

| Обозначение части границ | | Горизонтальное проложение (S), м | Описание прохождения части границ | Сведения о согласовании местоположения границ (согласовано/спорное) |
|--------------------------|--------|----------------------------------|-----------------------------------|---|
| от т. | до т. | | | |
| 1 | 2 | 3 | 4 | 5 |
| 729 | 732 | 50,01 | — | согласовано |
| 732 | 731 | 29,97 | | |
| 731 | н3242У | 47,92 | | |
| н3242У | 730 | 2,08 | | |
| 730 | 729 | 29,99 | | |

3. Сведения о характеристиках уточняемого земельного участка с кадастровым номером 59:13:0060169:330 :

| № п/п | Наименование характеристики земельного участка | Значение характеристики |
|-------|--|-------------------------|
| 1 | 2 | 3 |
| | | |

| 1 | 2 | 3 |
|---|--|---|
| 1. | Адрес земельного участка | 618150, Российская Федерация, Пермский край, Бардымский р-н, Барда с, Лермонтова ул, д 39 |
| 1.1. | Сведения о местоположении земельного участка (при отсутствии адреса) в структурированном в соответствии с федеральной информационной адресной системой виде | — |
| 1.2. | Дополнительные сведения о местоположении земельного участка | — |
| 2. | Площадь земельного участка \pm величина погрешности определения (вычисления) площади ($P \pm \Delta P$), м ² | 1 502 \pm 14,00 |
| 3. | Формула, примененная для вычисления предельной погрешности определения площади земельного участка, с подставленными значениями и итоговые (вычисленные) значения | $3,5*0,10*\sqrt{(1\ 502,00)} = 14$ |
| 4. | Площадь земельного участка согласно сведениям Единого государственного реестра недвижимости (Ркад), м ² | 1 500,00 |
| 5. | Оценка расхождения Р и Ркад ($P - P_{кад}$), м ² | 2 |
| 6. | Предельный минимальный и максимальный размеры земельного участка ($P_{мин}$ и $P_{макс}$), м ² | $P_{мин} = —$ $P_{макс} = —$ |
| 7. | Вид (виды) разрешенного использования | Под индивидуальное жилищное строительство |
| 7.1. | Дополнительные сведения об использовании земельного участка | — |
| 8. | Кадастровый или иной государственный учетный номер (инвентарный) здания, сооружения, объекта незавершенного строительства, расположенного на земельном участке | — |
| 9. | Сведения о земельных участках (землях общего пользования, территории общего пользования), посредством которых обеспечивается доступ | Земли общего пользования |
| 10. | Иные сведения | — |
| 4. Пояснения к сведениям об уточняемом земельном участке с кадастровым номером | | 59:13:0060169:330 : |
| 1. | — | — |

1. Сведения о характерных точках границ уточняемого земельного участка с кадастровым номером 59:13:0060169:333 :
 Система координат МСК-59, зона 2 Зона № 2

| Обозначение характерных точек границ | Координаты, м | | | | Метод определения координат | Формулы, примененные для расчета средней квадратической погрешности определения координат характерных точек границ (Mt), с подставленными в такие формулы значениями и итоговые (вычисленные) значения Mt, м | Описание закрепления точки |
|--------------------------------------|--|--------------|--|--------------|---|--|----------------------------|
| | содержатся в Едином государственном реестре недвижимости | | определены в результате выполнения комплексных кадастровых работ | | | | |
| | X | Y | X | Y | | | |
| 1 | 2 | 3 | 4 | 5 | 6 | 7 | 8 |
| 735 | 400 007,92 | 2 189 646,27 | 400 007,92 | 2 189 646,27 | Метод спутниковых геодезических измерений (определений) | $\sqrt{(0,07^2 + 0,07^2)} = 0,10$ | — |
| 738 | 399 969,85 | 2 189 678,67 | 399 969,85 | 2 189 678,67 | | | |
| 737 | 399 950,40 | 2 189 655,82 | 399 950,40 | 2 189 655,82 | | | |
| 736 | 399 988,48 | 2 189 623,42 | 399 988,48 | 2 189 623,42 | | | |
| 735 | 400 007,92 | 2 189 646,27 | 400 007,92 | 2 189 646,27 | | | |

2. Сведения о частях границ уточняемого земельного участка с кадастровым номером 59:13:0060169:333 :

| Обозначение части границ | | Горизонтальное проложение (S), м | Описание прохождения части границ | Сведения о согласовании местоположения границ (согласовано/спорное) |
|--------------------------|-------|----------------------------------|-----------------------------------|---|
| от т. | до т. | | | |
| 1 | 2 | 3 | 4 | 5 |
| 735 | 738 | 49,99 | — | согласовано |
| 738 | 737 | 30,01 | | |
| 737 | 736 | 50,00 | | |
| 736 | 735 | 30,00 | | |

3. Сведения о характеристиках уточняемого земельного участка с кадастровым номером 59:13:0060169:333 :

| № п/п | Наименование характеристики земельного участка | Значение характеристики |
|-------|--|-------------------------|
| 1 | 2 | 3 |
| 1 | 2 | 3 |

| 1 | 2 | 3 |
|---|--|---|
| 1. | Адрес земельного участка | 618150, Российская Федерация, Пермский край, Бардымский р-н, Барда с, Лермонтова ул, д 44 |
| 1.1. | Сведения о местоположении земельного участка (при отсутствии адреса) в структурированном в соответствии с федеральной информационной адресной системой виде | — |
| 1.2. | Дополнительные сведения о местоположении земельного участка | — |
| 2. | Площадь земельного участка \pm величина погрешности определения (вычисления) площади ($P \pm \Delta P$), м ² | 1 500 \pm 14,00 |
| 3. | Формула, примененная для вычисления предельной погрешности определения площади земельного участка, с подставленными значениями и итоговые (вычисленные) значения | $3,5*0,10*\sqrt{(1\ 500,00)} = 14$ |
| 4. | Площадь земельного участка согласно сведениям Единого государственного реестра недвижимости (Ркад), м ² | 1 500,00 |
| 5. | Оценка расхождения Р и Ркад ($P - P_{кад}$), м ² | 0 |
| 6. | Предельный минимальный и максимальный размеры земельного участка ($P_{мин}$ и $P_{макс}$), м ² | $P_{мин} = —$ $P_{макс} = —$ |
| 7. | Вид (виды) разрешенного использования | Для ведения личного подсобного хозяйства |
| 7.1. | Дополнительные сведения об использовании земельного участка | — |
| 8. | Кадастровый или иной государственный учетный номер (инвентарный) здания, сооружения, объекта незавершенного строительства, расположенного на земельном участке | 59:13:0060169:1010 |
| 9. | Сведения о земельных участках (землях общего пользования, территории общего пользования), посредством которых обеспечивается доступ | Земли общего пользования |
| 10. | Иные сведения | — |
| 4. Пояснения к сведениям об уточняемом земельном участке с кадастровым номером | | 59:13:0060169:333 : |
| 1. | — | — |

1. Сведения о характерных точках границ уточняемого земельного участка с кадастровым номером 59:13:0060169:335 :
 Система координат МСК-59, зона 2 Зона № 2

| Обозначение характерных точек границ | Координаты, м | | | | Метод определения координат | Формулы, примененные для расчета средней квадратической погрешности определения координат характерных точек границ (Mt), с подставленными в такие формулы значениями и итоговые (вычисленные) значения Mt, м | Описание закрепления точки |
|--------------------------------------|--|--------------|--|--------------|---|--|----------------------------|
| | содержатся в Едином государственном реестре недвижимости | | определены в результате выполнения комплексных кадастровых работ | | | | |
| | X | Y | X | Y | | | |
| 1 | 2 | 3 | 4 | 5 | 6 | 7 | 8 |
| 739 | 400 351,14 | 2 190 254,95 | 400 351,14 | 2 190 254,95 | Метод спутниковых геодезических измерений (определений) | $\sqrt{(0,07^2 + 0,07^2)} = 0,10$ | — |
| 742 | 400 313,05 | 2 190 287,35 | 400 313,05 | 2 190 287,35 | | | |
| 741 | 400 293,66 | 2 190 264,48 | 400 293,66 | 2 190 264,48 | | | |
| 740 | 400 331,65 | 2 190 232,14 | 400 331,65 | 2 190 232,14 | | | |
| 739 | 400 351,14 | 2 190 254,95 | 400 351,14 | 2 190 254,95 | | | |

2. Сведения о частях границ уточняемого земельного участка с кадастровым номером 59:13:0060169:335 :

| Обозначение части границ | | Горизонтальное проложение (S), м | Описание прохождения части границ | Сведения о согласовании местоположения границ (согласовано/спорное) |
|--------------------------|-------|----------------------------------|-----------------------------------|---|
| от т. | до т. | | | |
| 1 | 2 | 3 | 4 | 5 |
| 739 | 742 | 50,01 | — | согласовано |
| 742 | 741 | 29,98 | | |
| 741 | 740 | 49,89 | | |
| 740 | 739 | 30,00 | | |

3. Сведения о характеристиках уточняемого земельного участка с кадастровым номером 59:13:0060169:335 :

| № п/п | Наименование характеристики земельного участка | Значение характеристики |
|-------|--|-------------------------|
| 1 | 2 | 3 |
| 1 | 2 | 3 |

| 1 | 2 | 3 |
|---|--|---|
| 1. | Адрес земельного участка | 618150, Российская Федерация, Пермский край, Бардымский р-н, Барда с, Мичурина ул, д 56 |
| 1.1. | Сведения о местоположении земельного участка (при отсутствии адреса) в структурированном в соответствии с федеральной информационной адресной системой виде | — |
| 1.2. | Дополнительные сведения о местоположении земельного участка | — |
| 2. | Площадь земельного участка \pm величина погрешности определения (вычисления) площади ($P \pm \Delta P$), м ² | 1 498 \pm 14,00 |
| 3. | Формула, примененная для вычисления предельной погрешности определения площади земельного участка, с подставленными значениями и итоговые (вычисленные) значения | $3,5*0,10*\sqrt{(1\ 498,00)} = 14$ |
| 4. | Площадь земельного участка согласно сведениям Единого государственного реестра недвижимости (Ркад), м ² | 1 500,00 |
| 5. | Оценка расхождения Р и Ркад ($P - P_{кад}$), м ² | 2 |
| 6. | Предельный минимальный и максимальный размеры земельного участка ($P_{мин}$ и $P_{макс}$), м ² | $P_{мин} = —$ $P_{макс} = —$ |
| 7. | Вид (виды) разрешенного использования | Для ведения личного подсобного хозяйства |
| 7.1. | Дополнительные сведения об использовании земельного участка | — |
| 8. | Кадастровый или иной государственный учетный номер (инвентарный) здания, сооружения, объекта незавершенного строительства, расположенного на земельном участке | 59:13:0060169:1022 |
| 9. | Сведения о земельных участках (землях общего пользования, территории общего пользования), посредством которых обеспечивается доступ | Земли общего пользования |
| 10. | Иные сведения | — |
| 4. Пояснения к сведениям об уточняемом земельном участке с кадастровым номером | | 59:13:0060169:335 : |
| 1. | — | — |

1. Сведения о характерных точках границ уточняемого земельного участка с кадастровым номером 59:13:0060169:337 :
 Система координат МСК-59, зона 2 Зона № 2

| Обозначение характерных точек границ | Координаты, м | | | | Метод определения координат | Формулы, примененные для расчета средней квадратической погрешности определения координат характерных точек границ (Mt), с подставленными в такие формулы значениями и итоговые (вычисленные) значения Mt, м | Описание закрепления точки |
|--------------------------------------|--|--------------|--|--------------|---|--|----------------------------|
| | содержатся в Едином государственном реестре недвижимости | | определены в результате выполнения комплексных кадастровых работ | | | | |
| | X | Y | X | Y | | | |
| 1 | 2 | 3 | 4 | 5 | 6 | 7 | 8 |
| 743 | 400 164,54 | 2 189 709,99 | 400 164,54 | 2 189 709,99 | Метод спутниковых геодезических измерений (определений) | $\sqrt{(0,07^2 + 0,07^2)} = 0,10$ | — |
| 744 | 400 126,47 | 2 189 742,41 | 400 126,47 | 2 189 742,41 | | | |
| 240 | 400 107,03 | 2 189 719,56 | 400 107,03 | 2 189 719,56 | | | |
| 239 | 400 145,10 | 2 189 687,14 | 400 145,10 | 2 189 687,14 | | | |
| 743 | 400 164,54 | 2 189 709,99 | 400 164,54 | 2 189 709,99 | | | |

2. Сведения о частях границ уточняемого земельного участка с кадастровым номером 59:13:0060169:337 :

| Обозначение части границ | | Горизонтальное проложение (S), м | Описание прохождения части границ | Сведения о согласовании местоположения границ (согласовано/спорное) |
|--------------------------|-------|----------------------------------|-----------------------------------|---|
| от т. | до т. | | | |
| 1 | 2 | 3 | 4 | 5 |
| 743 | 744 | 50,00 | — | согласовано |
| 744 | 240 | 30,00 | | |
| 240 | 239 | 50,00 | | |
| 239 | 743 | 30,00 | | |

3. Сведения о характеристиках уточняемого земельного участка с кадастровым номером 59:13:0060169:337 :

| № п/п | Наименование характеристики земельного участка | Значение характеристики |
|-------|--|-------------------------|
| 1 | 2 | 3 |
| 1 | 2 | 3 |

| 1 | 2 | 3 |
|---|--|---|
| 1. | Адрес земельного участка | 618150, Российская Федерация, Пермский край, Бардымский р-н, Барда с, Лермонтова ул, д 51 |
| 1.1. | Сведения о местоположении земельного участка (при отсутствии адреса) в структурированном в соответствии с федеральной информационной адресной системой виде | — |
| 1.2. | Дополнительные сведения о местоположении земельного участка | — |
| 2. | Площадь земельного участка \pm величина погрешности определения (вычисления) площади ($P \pm \Delta P$), м ² | 1 500 \pm 14,00 |
| 3. | Формула, примененная для вычисления предельной погрешности определения площади земельного участка, с подставленными значениями и итоговые (вычисленные) значения | $3,5*0,10*\sqrt{(1\ 500,00)} = 14$ |
| 4. | Площадь земельного участка согласно сведениям Единого государственного реестра недвижимости (Ркад), м ² | 1 500,00 |
| 5. | Оценка расхождения P и Ркад ($P - P_{кад}$), м ² | 0 |
| 6. | Предельный минимальный и максимальный размеры земельного участка ($P_{мин}$ и $P_{макс}$), м ² | $P_{мин} = —$ $P_{макс} = —$ |
| 7. | Вид (виды) разрешенного использования | Под индивидуальное жилищное строительство |
| 7.1. | Дополнительные сведения об использовании земельного участка | — |
| 8. | Кадастровый или иной государственный учетный номер (инвентарный) здания, сооружения, объекта незавершенного строительства, расположенного на земельном участке | 59:13:0060169:777 |
| 9. | Сведения о земельных участках (землях общего пользования, территории общего пользования), посредством которых обеспечивается доступ | Земли общего пользования |
| 10. | Иные сведения | — |
| 4. Пояснения к сведениям об уточняемом земельном участке с кадастровым номером | | 59:13:0060169:337 : |
| 1. | — | — |

1. Сведения о характерных точках границ уточняемого земельного участка с кадастровым номером 59:13:0060169:338 :
 Система координат МСК-59, зона 2 Зона № 2

| Обозначение характерных точек границ | Координаты, м | | | | Метод определения координат | Формулы, примененные для расчета средней квадратической погрешности определения координат характерных точек границ (Mt), с подставленными в такие формулы значениями и итоговые (вычисленные) значения Mt, м | Описание закрепления точки |
|--------------------------------------|--|--------------|--|--------------|---|--|----------------------------|
| | содержатся в Едином государственном реестре недвижимости | | определены в результате выполнения комплексных кадастровых работ | | | | |
| | X | Y | X | Y | | | |
| 1 | 2 | 3 | 4 | 5 | 6 | 7 | 8 |
| 95 | 400 232,90 | 2 190 526,62 | 400 232,90 | 2 190 526,62 | Метод спутниковых геодезических измерений (определений) | $\sqrt{(0,07^2 + 0,07^2)} = 0,10$ | — |
| 745 | 400 255,00 | 2 190 552,59 | 400 255,00 | 2 190 552,59 | | | |
| 290 | 400 221,49 | 2 190 581,10 | 400 221,49 | 2 190 581,10 | | | |
| 96 | 400 199,39 | 2 190 555,13 | 400 199,39 | 2 190 555,13 | | | |
| 95 | 400 232,90 | 2 190 526,62 | 400 232,90 | 2 190 526,62 | | | |

2. Сведения о частях границ уточняемого земельного участка с кадастровым номером 59:13:0060169:338 :

| Обозначение части границ | | Горизонтальное проложение (S), м | Описание прохождения части границ | Сведения о согласовании местоположения границ (согласовано/спорное) |
|--------------------------|-------|----------------------------------|-----------------------------------|---|
| от т. | до т. | | | |
| 1 | 2 | 3 | 4 | 5 |
| 95 | 745 | 34,10 | — | согласовано |
| 745 | 290 | 44,00 | | |
| 290 | 96 | 34,10 | | |
| 96 | 95 | 44,00 | | |

3. Сведения о характеристиках уточняемого земельного участка с кадастровым номером 59:13:0060169:338 :

| № п/п | Наименование характеристики земельного участка | Значение характеристики |
|-------|--|-------------------------|
| 1 | 2 | 3 |
| 1 | 2 | 3 |

| 1 | 2 | 3 |
|---|--|--|
| 1. | Адрес земельного участка | 618150, Российская Федерация, Пермский край, Бардымский р-н, Барда с, Есенина ул, д 68 |
| 1.1. | Сведения о местоположении земельного участка (при отсутствии адреса) в структурированном в соответствии с федеральной информационной адресной системой виде | — |
| 1.2. | Дополнительные сведения о местоположении земельного участка | — |
| 2. | Площадь земельного участка ± величина погрешности определения (вычисления) площади ($P \pm \Delta P$), м ² | 1 500 ± 14,00 |
| 3. | Формула, примененная для вычисления предельной погрешности определения площади земельного участка, с подставленными значениями и итоговые (вычисленные) значения | $3,5*0,10*\sqrt{(1\ 500,00)} = 14$ |
| 4. | Площадь земельного участка согласно сведениям Единого государственного реестра недвижимости (Ркад), м ² | 1 500,00 |
| 5. | Оценка расхождения Р и Ркад ($P - P_{кад}$), м ² | 0 |
| 6. | Предельный минимальный и максимальный размеры земельного участка ($P_{мин}$ и $P_{макс}$), м ² | $P_{мин} = —$ $P_{макс} = —$ |
| 7. | Вид (виды) разрешенного использования | Под индивидуальное жилищное строительство |
| 7.1. | Дополнительные сведения об использовании земельного участка | — |
| 8. | Кадастровый или иной государственный учетный номер (инвентарный) здания, сооружения, объекта незавершенного строительства, расположенного на земельном участке | 59:13:0060169:863 |
| 9. | Сведения о земельных участках (землях общего пользования, территории общего пользования), посредством которых обеспечивается доступ | Земли общего пользования |
| 10. | Иные сведения | — |
| 4. Пояснения к сведениям об уточняемом земельном участке с кадастровым номером | | 59:13:0060169:338 : |
| 1. | | — |

1. Сведения о характерных точках границ уточняемого земельного участка с кадастровым номером 59:13:0060169:339 :
 Система координат МСК-59, зона 2 Зона № 2

| Обозначение характерных точек границ | Координаты, м | | | | Метод определения координат | Формулы, примененные для расчета средней квадратической погрешности определения координат характерных точек границ (Mt), с подставленными в такие формулы значениями и итоговые (вычисленные) значения Mt, м | Описание закрепления точки |
|--------------------------------------|--|--------------|--|--------------|---|--|----------------------------|
| | содержатся в Едином государственном реестре недвижимости | | определены в результате выполнения комплексных кадастровых работ | | | | |
| | X | Y | X | Y | | | |
| 1 | 2 | 3 | 4 | 5 | 6 | 7 | 8 |
| 703 | 399 894,89 | 2 189 393,23 | 399 894,89 | 2 189 393,23 | Метод спутниковых геодезических измерений (определений) | $\sqrt{(0,07^2 + 0,07^2)} = 0,10$ | — |
| 747 | 399 914,34 | 2 189 416,02 | 399 914,34 | 2 189 416,02 | | | |
| 746 | 399 876,26 | 2 189 448,44 | 399 876,26 | 2 189 448,44 | | | |
| 706 | 399 856,82 | 2 189 425,65 | 399 856,82 | 2 189 425,65 | | | |
| 703 | 399 894,89 | 2 189 393,23 | 399 894,89 | 2 189 393,23 | | | |

2. Сведения о частях границ уточняемого земельного участка с кадастровым номером 59:13:0060169:339 :

| Обозначение части границ | | Горизонтальное проложение (S), м | Описание прохождения части границ | Сведения о согласовании местоположения границ (согласовано/спорное) |
|--------------------------|-------|----------------------------------|-----------------------------------|---|
| от т. | до т. | | | |
| 1 | 2 | 3 | 4 | 5 |
| 703 | 747 | 29,96 | — | согласовано |
| 747 | 746 | 50,01 | | |
| 746 | 706 | 29,95 | | |
| 706 | 703 | 50,00 | | |

3. Сведения о характеристиках уточняемого земельного участка с кадастровым номером 59:13:0060169:339 :

| № п/п | Наименование характеристики земельного участка | Значение характеристики |
|-------|--|-------------------------|
| 1 | 2 | 3 |
| 1 | 2 | 3 |

| 1 | 2 | 3 |
|---|--|---|
| 1. | Адрес земельного участка | 618150, Российская Федерация, Пермский край, Бардымский р-н, Барда с, Лермонтова ул, д 29 |
| 1.1. | Сведения о местоположении земельного участка (при отсутствии адреса) в структурированном в соответствии с федеральной информационной адресной системой виде | — |
| 1.2. | Дополнительные сведения о местоположении земельного участка | — |
| 2. | Площадь земельного участка \pm величина погрешности определения (вычисления) площади ($P \pm \Delta P$), м ² | 1 498 \pm 14,00 |
| 3. | Формула, примененная для вычисления предельной погрешности определения площади земельного участка, с подставленными значениями и итоговые (вычисленные) значения | $3,5*0,10*\sqrt{(1\ 498,00)} = 14$ |
| 4. | Площадь земельного участка согласно сведениям Единого государственного реестра недвижимости (Ркад), м ² | 1 500,00 |
| 5. | Оценка расхождения Р и Ркад ($P - P_{кад}$), м ² | 2 |
| 6. | Предельный минимальный и максимальный размеры земельного участка ($P_{мин}$ и $P_{макс}$), м ² | $P_{мин} = —$ $P_{макс} = —$ |
| 7. | Вид (виды) разрешенного использования | Под индивидуальное жилищное строительство |
| 7.1. | Дополнительные сведения об использовании земельного участка | — |
| 8. | Кадастровый или иной государственный учетный номер (инвентарный) здания, сооружения, объекта незавершенного строительства, расположенного на земельном участке | 59:13:0060169:806 |
| 9. | Сведения о земельных участках (землях общего пользования, территории общего пользования), посредством которых обеспечивается доступ | Земли общего пользования |
| 10. | Иные сведения | — |
| 4. Пояснения к сведениям об уточняемом земельном участке с кадастровым номером | | 59:13:0060169:339 : |
| 1. | — | |

1. Сведения о характерных точках границ уточняемого земельного участка с кадастровым номером 59:13:0060169:340 :
 Система координат МСК-59, зона 2 Зона № 2

| Обозначение характерных точек границ | Координаты, м | | | | Метод определения координат | Формулы, примененные для расчета средней квадратической погрешности определения координат характерных точек границ (Mt), с подставленными в такие формулы значениями и итоговые (вычисленные) значения Mt, м | Описание закрепления точки |
|--------------------------------------|--|--------------|--|--------------|---|--|----------------------------|
| | содержатся в Едином государственном реестре недвижимости | | определены в результате выполнения комплексных кадастровых работ | | | | |
| | X | Y | X | Y | | | |
| 1 | 2 | 3 | 4 | 5 | 6 | 7 | 8 |
| 271 | 399 796,57 | 2 189 398,08 | 399 796,57 | 2 189 398,08 | Метод спутниковых геодезических измерений (определений) | $\sqrt{(0,07^2 + 0,07^2)} = 0,10$ | — |
| 722 | 399 816,03 | 2 189 420,93 | 399 816,03 | 2 189 420,93 | | | |
| 721 | 399 777,94 | 2 189 453,33 | 399 777,94 | 2 189 453,33 | | | |
| 272 | 399 758,49 | 2 189 430,48 | 399 758,49 | 2 189 430,48 | | | |
| 271 | 399 796,57 | 2 189 398,08 | 399 796,57 | 2 189 398,08 | | | |

2. Сведения о частях границ уточняемого земельного участка с кадастровым номером 59:13:0060169:340 :

| Обозначение части границ | | Горизонтальное проложение (S), м | Описание прохождения части границ | Сведения о согласовании местоположения границ (согласовано/спорное) |
|--------------------------|-------|----------------------------------|-----------------------------------|---|
| от т. | до т. | | | |
| 1 | 2 | 3 | 4 | 5 |
| 271 | 722 | 30,01 | — | согласовано |
| 722 | 721 | 50,01 | | |
| 721 | 272 | 30,01 | | |
| 272 | 271 | 50,00 | | |

3. Сведения о характеристиках уточняемого земельного участка с кадастровым номером 59:13:0060169:340 :

| № п/п | Наименование характеристики земельного участка | Значение характеристики |
|-------|--|-------------------------|
| 1 | 2 | 3 |
| | | |

| 1 | 2 | 3 |
|---|--|---|
| 1. | Адрес земельного участка | 618150, Российская Федерация, Пермский край, Бардымский р-н, Барда с, Лермонтова ул, д 28 |
| 1.1. | Сведения о местоположении земельного участка (при отсутствии адреса) в структурированном в соответствии с федеральной информационной адресной системой виде | — |
| 1.2. | Дополнительные сведения о местоположении земельного участка | — |
| 2. | Площадь земельного участка \pm величина погрешности определения (вычисления) площади ($P \pm \Delta P$), м ² | 1 501 \pm 14,00 |
| 3. | Формула, примененная для вычисления предельной погрешности определения площади земельного участка, с подставленными значениями и итоговые (вычисленные) значения | $3,5*0,10*\sqrt{(1\ 501,00)} = 14$ |
| 4. | Площадь земельного участка согласно сведениям Единого государственного реестра недвижимости (Ркад), м ² | 1 500,00 |
| 5. | Оценка расхождения Р и Ркад ($P - P_{кад}$), м ² | 1 |
| 6. | Предельный минимальный и максимальный размеры земельного участка ($P_{мин}$ и $P_{макс}$), м ² | $P_{мин} = —$ $P_{макс} = —$ |
| 7. | Вид (виды) разрешенного использования | Под индивидуальное жилищное строительство |
| 7.1. | Дополнительные сведения об использовании земельного участка | — |
| 8. | Кадастровый или иной государственный учетный номер (инвентарный) здания, сооружения, объекта незавершенного строительства, расположенного на земельном участке | 59:13:0060169:1044 |
| 9. | Сведения о земельных участках (землях общего пользования, территории общего пользования), посредством которых обеспечивается доступ | Земли общего пользования |
| 10. | Иные сведения | — |
| 4. Пояснения к сведениям об уточняемом земельном участке с кадастровым номером | | 59:13:0060169:340 : |
| 1. | — | |

1. Сведения о характерных точках границ уточняемого земельного участка с кадастровым номером 59:13:0060169:342 :
 Система координат МСК-59, зона 2 Зона № 2

| Обозначение характерных точек границ | Координаты, м | | | | Метод определения координат | Формулы, примененные для расчета средней квадратической погрешности определения координат характерных точек границ (Mt), с подставленными в такие формулы значениями и итоговые (вычисленные) значения Mt, м | Описание закрепления точки |
|--------------------------------------|--|--------------|--|--------------|---|--|----------------------------|
| | содержатся в Едином государственном реестре недвижимости | | определены в результате выполнения комплексных кадастровых работ | | | | |
| | X | Y | X | Y | | | |
| 1 | 2 | 3 | 4 | 5 | 6 | 7 | 8 |
| 754 | 400 047,61 | 2 189 770,09 | 400 047,61 | 2 189 770,09 | Метод спутниковых геодезических измерений (определений) | $\sqrt{(0,07^2 + 0,07^2)} = 0,10$ | — |
| 755 | 400 085,68 | 2 189 737,67 | 400 085,68 | 2 189 737,67 | | | |
| 756 | 400 105,12 | 2 189 760,52 | 400 105,12 | 2 189 760,52 | | | |
| 757 | 400 067,05 | 2 189 792,93 | 400 067,05 | 2 189 792,93 | | | |
| 754 | 400 047,61 | 2 189 770,09 | 400 047,61 | 2 189 770,09 | | | |

2. Сведения о частях границ уточняемого земельного участка с кадастровым номером 59:13:0060169:342 :

| Обозначение части границ | | Горизонтальное проложение (S), м | Описание прохождения части границ | Сведения о согласовании местоположения границ (согласовано/спорное) |
|--------------------------|-------|----------------------------------|-----------------------------------|---|
| от т. | до т. | | | |
| 1 | 2 | 3 | 4 | 5 |
| 754 | 755 | 50,00 | — | согласовано |
| 755 | 756 | 30,00 | | |
| 756 | 757 | 50,00 | | |
| 757 | 754 | 29,99 | | |

3. Сведения о характеристиках уточняемого земельного участка с кадастровым номером 59:13:0060169:342 :

| № п/п | Наименование характеристики земельного участка | Значение характеристики |
|-------|--|-------------------------|
| 1 | 2 | 3 |
| 1 | 2 | 3 |

| 1 | 2 | 3 |
|---|--|---|
| 1. | Адрес земельного участка | 618150, Российская Федерация, Пермский край, Бардымский р-н, Барда с, Лермонтова ул, д 54 |
| 1.1. | Сведения о местоположении земельного участка (при отсутствии адреса) в структурированном в соответствии с федеральной информационной адресной системой виде | — |
| 1.2. | Дополнительные сведения о местоположении земельного участка | — |
| 2. | Площадь земельного участка \pm величина погрешности определения (вычисления) площади ($P \pm \Delta P$), м ² | 1 500 \pm 14,00 |
| 3. | Формула, примененная для вычисления предельной погрешности определения площади земельного участка, с подставленными значениями и итоговые (вычисленные) значения | $3,5*0,10*\sqrt{(1\ 500,00)} = 14$ |
| 4. | Площадь земельного участка согласно сведениям Единого государственного реестра недвижимости (Ркад), м ² | 1 500,00 |
| 5. | Оценка расхождения Р и Ркад ($P - P_{кад}$), м ² | 0 |
| 6. | Предельный минимальный и максимальный размеры земельного участка ($P_{мин}$ и $P_{макс}$), м ² | $P_{мин} = —$ $P_{макс} = —$ |
| 7. | Вид (виды) разрешенного использования | Под индивидуальное жилищное строительство |
| 7.1. | Дополнительные сведения об использовании земельного участка | — |
| 8. | Кадастровый или иной государственный учетный номер (инвентарный) здания, сооружения, объекта незавершенного строительства, расположенного на земельном участке | 59:13:0060169:1073 |
| 9. | Сведения о земельных участках (землях общего пользования, территории общего пользования), посредством которых обеспечивается доступ | Земли общего пользования |
| 10. | Иные сведения | — |
| 4. Пояснения к сведениям об уточняемом земельном участке с кадастровым номером | | 59:13:0060169:342 : |
| 1. | — | — |

1. Сведения о характерных точках границ уточняемого земельного участка с кадастровым номером 59:13:0060169:343 :
 Система координат МСК-59, зона 2 Зона № 2

| Обозначение характерных точек границ | Координаты, м | | | | Метод определения координат | Формулы, примененные для расчета средней квадратической погрешности определения координат характерных точек границ (Mt), с подставленными в такие формулы значениями и итоговые (вычисленные) значения Mt, м | Описание закрепления точки |
|--------------------------------------|--|--------------|--|--------------|---|--|----------------------------|
| | содержатся в Едином государственном реестре недвижимости | | определены в результате выполнения комплексных кадастровых работ | | | | |
| | X | Y | X | Y | | | |
| 1 | 2 | 3 | 4 | 5 | 6 | 7 | 8 |
| 743 | 400 164,54 | 2 189 709,99 | 400 164,54 | 2 189 709,99 | Метод спутниковых геодезических измерений (определений) | $\sqrt{(0,07^2 + 0,07^2)} = 0,10$ | — |
| 759 | 400 183,96 | 2 189 732,84 | 400 183,96 | 2 189 732,84 | | | |
| 758 | 400 145,89 | 2 189 765,27 | 400 145,89 | 2 189 765,27 | | | |
| 744 | 400 126,47 | 2 189 742,41 | 400 126,47 | 2 189 742,41 | | | |
| 743 | 400 164,54 | 2 189 709,99 | 400 164,54 | 2 189 709,99 | | | |

2. Сведения о частях границ уточняемого земельного участка с кадастровым номером 59:13:0060169:343 :

| Обозначение части границ | | Горизонтальное проложение (S), м | Описание прохождения части границ | Сведения о согласовании местоположения границ (согласовано/спорное) |
|--------------------------|-------|----------------------------------|-----------------------------------|---|
| от т. | до т. | | | |
| 1 | 2 | 3 | 4 | 5 |
| 743 | 759 | 29,99 | — | согласовано |
| 759 | 758 | 50,01 | | |
| 758 | 744 | 30,00 | | |
| 744 | 743 | 50,00 | | |

3. Сведения о характеристиках уточняемого земельного участка с кадастровым номером 59:13:0060169:343 :

| № п/п | Наименование характеристики земельного участка | Значение характеристики |
|-------|--|-------------------------|
| 1 | 2 | 3 |
| 1 | 2 | 3 |

| 1 | 2 | 3 |
|---|--|---|
| 1. | Адрес земельного участка | 618150, Российская Федерация, Пермский край, Бардымский р-н, Барда с, Лермонтова ул, д 53 |
| 1.1. | Сведения о местоположении земельного участка (при отсутствии адреса) в структурированном в соответствии с федеральной информационной адресной системой виде | — |
| 1.2. | Дополнительные сведения о местоположении земельного участка | — |
| 2. | Площадь земельного участка \pm величина погрешности определения (вычисления) площади ($P \pm \Delta P$), м ² | 1 500 \pm 14,00 |
| 3. | Формула, примененная для вычисления предельной погрешности определения площади земельного участка, с подставленными значениями и итоговые (вычисленные) значения | $3,5*0,10*\sqrt{(1\ 500,00)} = 14$ |
| 4. | Площадь земельного участка согласно сведениям Единого государственного реестра недвижимости (Ркад), м ² | 1 500,00 |
| 5. | Оценка расхождения Р и Ркад ($P - P_{кад}$), м ² | 0 |
| 6. | Предельный минимальный и максимальный размеры земельного участка ($P_{мин}$ и $P_{макс}$), м ² | $P_{мин} = —$ $P_{макс} = —$ |
| 7. | Вид (виды) разрешенного использования | Под индивидуальное жилищное строительство |
| 7.1. | Дополнительные сведения об использовании земельного участка | — |
| 8. | Кадастровый или иной государственный учетный номер (инвентарный) здания, сооружения, объекта незавершенного строительства, расположенного на земельном участке | 59:13:0060169:850 |
| 9. | Сведения о земельных участках (землях общего пользования, территории общего пользования), посредством которых обеспечивается доступ | Земли общего пользования |
| 10. | Иные сведения | — |
| 4. Пояснения к сведениям об уточняемом земельном участке с кадастровым номером | | 59:13:0060169:343 : |
| 1. | — | — |

1. Сведения о характерных точках границ уточняемого земельного участка с кадастровым номером 59:13:0060169:344 :
 Система координат МСК-59, зона 2 Зона № 2

| Обозначение характерных точек границ | Координаты, м | | | | Метод определения координат | Формулы, примененные для расчета средней квадратической погрешности определения координат характерных точек границ (Mt), с подставленными в такие формулы значениями и итоговые (вычисленные) значения Mt, м | Описание закрепления точки |
|--------------------------------------|--|--------------|--|--------------|---|--|----------------------------|
| | содержатся в Едином государственном реестре недвижимости | | определены в результате выполнения комплексных кадастровых работ | | | | |
| | X | Y | X | Y | | | |
| 1 | 2 | 3 | 4 | 5 | 6 | 7 | 8 |
| 750 | 400 066,24 | 2 189 714,82 | 400 066,24 | 2 189 714,82 | Метод спутниковых геодезических измерений (определений) | $\sqrt{(0,07^2 + 0,07^2)} = 0,10$ | — |
| 755 | 400 085,68 | 2 189 737,67 | 400 085,68 | 2 189 737,67 | | | |
| 754 | 400 047,61 | 2 189 770,09 | 400 047,61 | 2 189 770,09 | | | |
| 3252 | 400 028,15 | 2 189 747,22 | 400 028,15 | 2 189 747,22 | | | |
| н3250У | — | — | 400 030,06 | 2 189 745,59 | | | |
| 750 | 400 066,24 | 2 189 714,82 | 400 066,24 | 2 189 714,82 | | | |

2. Сведения о частях границ уточняемого земельного участка с кадастровым номером 59:13:0060169:344 :

| Обозначение части границ | | Горизонтальное проложение (S), м | Описание прохождения части границ | Сведения о согласовании местоположения границ (согласовано/спорное) |
|--------------------------|--------|----------------------------------|-----------------------------------|---|
| от т. | до т. | | | |
| 1 | 2 | 3 | 4 | 5 |
| 750 | 755 | 30,00 | — | согласовано |
| 755 | 754 | 50,00 | | |
| 754 | 3252 | 30,03 | | |
| 3252 | н3250У | 2,51 | | |
| н3250У | 750 | 47,50 | | |
| | | | | |

3. Сведения о характеристиках уточняемого земельного участка с кадастровым номером 59:13:0060169:344 :

| № п/п | Наименование характеристики земельного участка | Значение характеристики |
|-------|--|-------------------------|
| 1 | 2 | 3 |
| | | |

| 1 | 2 | 3 |
|---|--|---|
| 1. | Адрес земельного участка | 618150, Российская Федерация, Пермский край, Бардымский р-н, Барда с, Лермонтова ул, д 52 |
| 1.1. | Сведения о местоположении земельного участка (при отсутствии адреса) в структурированном в соответствии с федеральной информационной адресной системой виде | — |
| 1.2. | Дополнительные сведения о местоположении земельного участка | — |
| 2. | Площадь земельного участка \pm величина погрешности определения (вычисления) площади ($P \pm \Delta P$), м ² | 1 501 \pm 14,00 |
| 3. | Формула, примененная для вычисления предельной погрешности определения площади земельного участка, с подставленными значениями и итоговые (вычисленные) значения | $3,5*0,10*\sqrt{(1\ 501,00)} = 14$ |
| 4. | Площадь земельного участка согласно сведениям Единого государственного реестра недвижимости (Ркад), м ² | 1 500,00 |
| 5. | Оценка расхождения P и Ркад ($P - P_{кад}$), м ² | 1 |
| 6. | Предельный минимальный и максимальный размеры земельного участка ($P_{мин}$ и $P_{макс}$), м ² | $P_{мин} = —$ $P_{макс} = —$ |
| 7. | Вид (виды) разрешенного использования | Под индивидуальное жилищное строительство |
| 7.1. | Дополнительные сведения об использовании земельного участка | — |
| 8. | Кадастровый или иной государственный учетный номер (инвентарный) здания, сооружения, объекта незавершенного строительства, расположенного на земельном участке | 59:13:0060169:783 |
| 9. | Сведения о земельных участках (землях общего пользования, территории общего пользования), посредством которых обеспечивается доступ | Земли общего пользования |
| 10. | Иные сведения | — |
| 4. Пояснения к сведениям об уточняемом земельном участке с кадастровым номером | | 59:13:0060169:344 : |
| 1. | — | |

1. Сведения о характерных точках границ уточняемого земельного участка с кадастровым номером 59:13:0060169:346 :
 Система координат МСК-59, зона 2 Зона № 2

| Обозначение характерных точек границ | Координаты, м | | | | Метод определения координат | Формулы, примененные для расчета средней квадратической погрешности определения координат характерных точек границ (Mt), с подставленными в такие формулы значениями и итоговые (вычисленные) значения Mt, м | Описание закрепления точки |
|--------------------------------------|--|--------------|--|--------------|---|--|----------------------------|
| | содержатся в Едином государственном реестре недвижимости | | определены в результате выполнения комплексных кадастровых работ | | | | |
| | X | Y | X | Y | | | |
| 1 | 2 | 3 | 4 | 5 | 6 | 7 | 8 |
| 735 | 400 007,92 | 2 189 646,27 | 400 007,92 | 2 189 646,27 | Метод спутниковых геодезических измерений (определений) | $\sqrt{(0,07^2 + 0,07^2)} = 0,10$ | — |
| 760 | 400 027,36 | 2 189 669,12 | 400 027,36 | 2 189 669,12 | | | |
| 761 | 399 989,28 | 2 189 701,52 | 399 989,28 | 2 189 701,52 | | | |
| 738 | 399 969,85 | 2 189 678,67 | 399 969,85 | 2 189 678,67 | | | |
| 735 | 400 007,92 | 2 189 646,27 | 400 007,92 | 2 189 646,27 | | | |

2. Сведения о частях границ уточняемого земельного участка с кадастровым номером 59:13:0060169:346 :

| Обозначение части границ | | Горизонтальное проложение (S), м | Описание прохождения части границ | Сведения о согласовании местоположения границ (согласовано/спорное) |
|--------------------------|-------|----------------------------------|-----------------------------------|---|
| от т. | до т. | | | |
| 1 | 2 | 3 | 4 | 5 |
| 735 | 760 | 30,00 | — | согласовано |
| 760 | 761 | 50,00 | | |
| 761 | 738 | 29,99 | | |
| 738 | 735 | 49,99 | | |

3. Сведения о характеристиках уточняемого земельного участка с кадастровым номером 59:13:0060169:346 :

| № п/п | Наименование характеристики земельного участка | Значение характеристики |
|-------|--|-------------------------|
| 1 | 2 | 3 |
| 1 | 2 | 3 |

| 1 | 2 | 3 |
|---|--|---|
| 1. | Адрес земельного участка | 618150, Российская Федерация, Пермский край, Бардымский р-н, Барда с, Лермонтова ул, д 46 |
| 1.1. | Сведения о местоположении земельного участка (при отсутствии адреса) в структурированном в соответствии с федеральной информационной адресной системой виде | — |
| 1.2. | Дополнительные сведения о местоположении земельного участка | — |
| 2. | Площадь земельного участка \pm величина погрешности определения (вычисления) площади ($P \pm \Delta P$), м ² | 1 500 \pm 14,00 |
| 3. | Формула, примененная для вычисления предельной погрешности определения площади земельного участка, с подставленными значениями и итоговые (вычисленные) значения | $3,5*0,10*\sqrt{(1\ 500,00)} = 14$ |
| 4. | Площадь земельного участка согласно сведениям Единого государственного реестра недвижимости (Ркад), м ² | 1 500,00 |
| 5. | Оценка расхождения P и Ркад (P - Ркад), м ² | 0 |
| 6. | Предельный минимальный и максимальный размеры земельного участка (Рмин и Рмакс), м ² | Рмин = — Рмакс = — |
| 7. | Вид (виды) разрешенного использования | Под индивидуальное жилищное строительство |
| 7.1. | Дополнительные сведения об использовании земельного участка | — |
| 8. | Кадастровый или иной государственный учетный номер (инвентарный) здания, сооружения, объекта незавершенного строительства, расположенного на земельном участке | 59:13:0060169:776 |
| 9. | Сведения о земельных участках (землях общего пользования, территории общего пользования), посредством которых обеспечивается доступ | Земли общего пользования |
| 10. | Иные сведения | — |
| 4. Пояснения к сведениям об уточняемом земельном участке с кадастровым номером | | 59:13:0060169:346 : |
| 1. | — | |

| 1. Сведения о характерных точках границ уточняемого земельного участка с кадастровым номером <u>59:13:0060169:347</u> : | | | | | | | |
|---|--|----------------------------------|--|---|---|--|----------------------------|
| Система координат <u>МСК-59, зона 2</u> | | Зона № <u>2</u> | | | | | |
| Обозначение характерных точек границ | Координаты, м | | | | Метод определения координат | Формулы, примененные для расчета средней квадратической погрешности определения координат характерных точек границ (Mt), с подставленными в такие формулы значениями и итоговые (вычисленные) значения Mt, м | Описание закрепления точки |
| | содержатся в Едином государственном реестре недвижимости | | определены в результате выполнения комплексных кадастровых работ | | | | |
| | X | Y | X | Y | | | |
| 1 | 2 | 3 | 4 | 5 | 6 | 7 | 8 |
| 756 | 400 105,12 | 2 189 760,52 | 400 105,12 | 2 189 760,52 | Метод спутниковых геодезических измерений (определений) | $\sqrt{(0,07^2 + 0,07^2)} = 0,10$ | — |
| 763 | 400 124,56 | 2 189 783,37 | 400 124,56 | 2 189 783,37 | | | |
| 762 | 400 086,50 | 2 189 815,79 | 400 086,50 | 2 189 815,79 | | | |
| 757 | 400 067,05 | 2 189 792,93 | 400 067,05 | 2 189 792,93 | | | |
| 756 | 400 105,12 | 2 189 760,52 | 400 105,12 | 2 189 760,52 | | | |
| 2. Сведения о частях границ уточняемого земельного участка с кадастровым номером <u>59:13:0060169:347</u> : | | | | | | | |
| Обозначение части границ | | Горизонтальное проложение (S), м | Описание прохождения части границ | Сведения о согласовании местоположения границ (согласовано/спорное) | | | |
| от т. | до т. | | | | | | |
| 1 | 2 | 3 | 4 | 5 | | | |
| 756 | 763 | 30,00 | — | согласовано | | | |
| 763 | 762 | 50,00 | | | | | |
| 762 | 757 | 30,01 | | | | | |
| 757 | 756 | 50,00 | | | | | |
| 3. Сведения о характеристиках уточняемого земельного участка с кадастровым номером <u>59:13:0060169:347</u> : | | | | | | | |
| № п/п | Наименование характеристики земельного участка | | Значение характеристики | | | | |
| 1 | 2 | | 3 | | | | |

| 1 | 2 | 3 |
|---|--|---|
| 1. | Адрес земельного участка | 618150, Российская Федерация, Пермский край, Бардымский р-н, Барда с, Лермонтова ул, д 56 |
| 1.1. | Сведения о местоположении земельного участка (при отсутствии адреса) в структурированном в соответствии с федеральной информационной адресной системой виде | — |
| 1.2. | Дополнительные сведения о местоположении земельного участка | — |
| 2. | Площадь земельного участка \pm величина погрешности определения (вычисления) площади ($P \pm \Delta P$), м ² | 1 500 \pm 14,00 |
| 3. | Формула, примененная для вычисления предельной погрешности определения площади земельного участка, с подставленными значениями и итоговые (вычисленные) значения | $3,5*0,10*\sqrt{(1\ 500,00)} = 14$ |
| 4. | Площадь земельного участка согласно сведениям Единого государственного реестра недвижимости (Ркад), м ² | 1 500,00 |
| 5. | Оценка расхождения Р и Ркад ($P - P_{кад}$), м ² | 0 |
| 6. | Предельный минимальный и максимальный размеры земельного участка ($P_{мин}$ и $P_{макс}$), м ² | $P_{мин} = —$ $P_{макс} = —$ |
| 7. | Вид (виды) разрешенного использования | Под индивидуальное жилищное строительство |
| 7.1. | Дополнительные сведения об использовании земельного участка | — |
| 8. | Кадастровый или иной государственный учетный номер (инвентарный) здания, сооружения, объекта незавершенного строительства, расположенного на земельном участке | — |
| 9. | Сведения о земельных участках (землях общего пользования, территории общего пользования), посредством которых обеспечивается доступ | Земли общего пользования |
| 10. | Иные сведения | — |
| 4. Пояснения к сведениям об уточняемом земельном участке с кадастровым номером | | 59:13:0060169:347 : |
| 1. | — | — |

1. Сведения о характерных точках границ уточняемого земельного участка с кадастровым номером 59:13:0060169:350 :
 Система координат МСК-59, зона 2 Зона № 2

| Обозначение характерных точек границ | Координаты, м | | | | Метод определения координат | Формулы, примененные для расчета средней квадратической погрешности определения координат характерных точек границ (Mt), с подставленными в такие формулы значениями и итоговые (вычисленные) значения Mt, м | Описание закрепления точки |
|--------------------------------------|--|--------------|--|--------------|---|--|----------------------------|
| | содержатся в Едином государственном реестре недвижимости | | определены в результате выполнения комплексных кадастровых работ | | | | |
| | X | Y | X | Y | | | |
| 1 | 2 | 3 | 4 | 5 | 6 | 7 | 8 |
| 766 | 400 239,87 | 2 189 918,97 | 400 239,87 | 2 189 918,97 | Метод спутниковых геодезических измерений (определений) | $\sqrt{(0,07^2 + 0,07^2)} = 0,10$ | — |
| 767 | 400 201,88 | 2 189 951,32 | 400 201,88 | 2 189 951,32 | | | |
| 108 | 400 182,44 | 2 189 928,47 | 400 182,44 | 2 189 928,47 | | | |
| 107 | 400 220,51 | 2 189 896,06 | 400 220,51 | 2 189 896,06 | | | |
| 766 | 400 239,87 | 2 189 918,97 | 400 239,87 | 2 189 918,97 | | | |

2. Сведения о частях границ уточняемого земельного участка с кадастровым номером 59:13:0060169:350 :

| Обозначение части границ | | Горизонтальное проложение (S), м | Описание прохождения части границ | Сведения о согласовании местоположения границ (согласовано/спорное) |
|--------------------------|-------|----------------------------------|-----------------------------------|---|
| от т. | до т. | | | |
| 1 | 2 | 3 | 4 | 5 |
| 766 | 767 | 49,90 | — | согласовано |
| 767 | 108 | 30,00 | | |
| 108 | 107 | 50,00 | | |
| 107 | 766 | 29,99 | | |

3. Сведения о характеристиках уточняемого земельного участка с кадастровым номером 59:13:0060169:350 :

| № п/п | Наименование характеристики земельного участка | Значение характеристики |
|-------|--|-------------------------|
| 1 | 2 | 3 |
| 1 | 2 | 3 |

| 1 | 2 | 3 |
|---|--|---|
| 1. | Адрес земельного участка | 618150, Российская Федерация, Пермский край, Бардымский р-н, Барда с, Лермонтова ул, д 66 |
| 1.1. | Сведения о местоположении земельного участка (при отсутствии адреса) в структурированном в соответствии с федеральной информационной адресной системой виде | — |
| 1.2. | Дополнительные сведения о местоположении земельного участка | — |
| 2. | Площадь земельного участка \pm величина погрешности определения (вычисления) площади ($P \pm \Delta P$), м ² | 1 498 \pm 14,00 |
| 3. | Формула, примененная для вычисления предельной погрешности определения площади земельного участка, с подставленными значениями и итоговые (вычисленные) значения | $3,5*0,10*\sqrt{(1\ 498,00)} = 14$ |
| 4. | Площадь земельного участка согласно сведениям Единого государственного реестра недвижимости (Ркад), м ² | 1 500,00 |
| 5. | Оценка расхождения Р и Ркад ($P - P_{кад}$), м ² | 2 |
| 6. | Предельный минимальный и максимальный размеры земельного участка ($P_{мин}$ и $P_{макс}$), м ² | $P_{мин} = —$ $P_{макс} = —$ |
| 7. | Вид (виды) разрешенного использования | Под индивидуальное жилищное строительство |
| 7.1. | Дополнительные сведения об использовании земельного участка | — |
| 8. | Кадастровый или иной государственный учетный номер (инвентарный) здания, сооружения, объекта незавершенного строительства, расположенного на земельном участке | — |
| 9. | Сведения о земельных участках (землях общего пользования, территории общего пользования), посредством которых обеспечивается доступ | Земли общего пользования |
| 10. | Иные сведения | — |
| 4. Пояснения к сведениям об уточняемом земельном участке с кадастровым номером | | 59:13:0060169:350 : |
| 1. | — | — |

1. Сведения о характерных точках границ уточняемого земельного участка с кадастровым номером 59:13:0060169:359 :
 Система координат МСК-59, зона 2 Зона № 2

| Обозначение характерных точек границ | Координаты, м | | | | Метод определения координат | Формулы, примененные для расчета средней квадратической погрешности определения координат характерных точек границ (Mt), с подставленными в такие формулы значениями и итоговые (вычисленные) значения Mt, м | Описание закрепления точки |
|--------------------------------------|--|--------------|--|--------------|---|--|----------------------------|
| | содержатся в Едином государственном реестре недвижимости | | определены в результате выполнения комплексных кадастровых работ | | | | |
| | X | Y | X | Y | | | |
| 1 | 2 | 3 | 4 | 5 | 6 | 7 | 8 |
| 646 | 400 357,21 | 2 190 013,50 | 400 357,21 | 2 190 013,50 | Метод спутниковых геодезических измерений (определений) | $\sqrt{(0,07^2 + 0,07^2)} = 0,10$ | — |
| 771 | 400 337,69 | 2 189 990,68 | 400 337,69 | 2 189 990,68 | | | |
| 770 | 400 375,76 | 2 189 958,30 | 400 375,76 | 2 189 958,30 | | | |
| 645 | 400 395,22 | 2 189 981,15 | 400 395,22 | 2 189 981,15 | | | |
| 646 | 400 357,21 | 2 190 013,50 | 400 357,21 | 2 190 013,50 | | | |

2. Сведения о частях границ уточняемого земельного участка с кадастровым номером 59:13:0060169:359 :

| Обозначение части границ | | Горизонтальное проложение (S), м | Описание прохождения части границ | Сведения о согласовании местоположения границ (согласовано/спорное) |
|--------------------------|-------|----------------------------------|-----------------------------------|---|
| от т. | до т. | | | |
| 1 | 2 | 3 | 4 | 5 |
| 646 | 771 | 30,03 | — | согласовано |
| 771 | 770 | 49,98 | | |
| 770 | 645 | 30,01 | | |
| 645 | 646 | 49,91 | | |

3. Сведения о характеристиках уточняемого земельного участка с кадастровым номером 59:13:0060169:359 :

| № п/п | Наименование характеристики земельного участка | Значение характеристики |
|-------|--|-------------------------|
| 1 | 2 | 3 |
| 1 | 2 | 3 |

| 1 | 2 | 3 |
|---|--|---|
| 1. | Адрес земельного участка | 618150, Российская Федерация, Пермский край, Бардымский р-н, Барда с, Лермонтова ул, д 71 |
| 1.1. | Сведения о местоположении земельного участка (при отсутствии адреса) в структурированном в соответствии с федеральной информационной адресной системой виде | — |
| 1.2. | Дополнительные сведения о местоположении земельного участка | — |
| 2. | Площадь земельного участка \pm величина погрешности определения (вычисления) площади ($P \pm \Delta P$), м ² | 1 499 \pm 14,00 |
| 3. | Формула, примененная для вычисления предельной погрешности определения площади земельного участка, с подставленными значениями и итоговые (вычисленные) значения | $3,5*0,10*\sqrt{(1\ 499,00)} = 14$ |
| 4. | Площадь земельного участка согласно сведениям Единого государственного реестра недвижимости (Ркад), м ² | 1 500,00 |
| 5. | Оценка расхождения P и Ркад ($P - P_{кад}$), м ² | 1 |
| 6. | Предельный минимальный и максимальный размеры земельного участка ($P_{мин}$ и $P_{макс}$), м ² | $P_{мин} = —$ $P_{макс} = —$ |
| 7. | Вид (виды) разрешенного использования | Для ведения личного подсобного хозяйства (приусадебный земельный участок) |
| 7.1. | Дополнительные сведения об использовании земельного участка | — |
| 8. | Кадастровый или иной государственный учетный номер (инвентарный) здания, сооружения, объекта незавершенного строительства, расположенного на земельном участке | — |
| 9. | Сведения о земельных участках (землях общего пользования, территории общего пользования), посредством которых обеспечивается доступ | Земли общего пользования |
| 10. | Иные сведения | — |
| 4. Пояснения к сведениям об уточняемом земельном участке с кадастровым номером | | 59:13:0060169:359 : |
| 1. | — | |

1. Сведения о характерных точках границ уточняемого земельного участка с кадастровым номером 59:13:0060169:360 :
 Система координат МСК-59, зона 2 Зона № 2

| Обозначение характерных точек границ | Координаты, м | | | | Метод определения координат | Формулы, примененные для расчета средней квадратической погрешности определения координат характерных точек границ (Mt), с подставленными в такие формулы значениями и итоговые (вычисленные) значения Mt, м | Описание закрепления точки |
|--------------------------------------|--|--------------|--|--------------|---|--|----------------------------|
| | содержатся в Едином государственном реестре недвижимости | | определены в результате выполнения комплексных кадастровых работ | | | | |
| | X | Y | X | Y | | | |
| 1 | 2 | 3 | 4 | 5 | 6 | 7 | 8 |
| 689 | 400 338,27 | 2 189 914,06 | 400 338,27 | 2 189 914,06 | Метод спутниковых геодезических измерений (определений) | $\sqrt{(0,07^2 + 0,07^2)} = 0,10$ | — |
| 777 | 400 357,62 | 2 189 936,97 | 400 357,62 | 2 189 936,97 | | | |
| 776 | 400 319,53 | 2 189 969,37 | 400 319,53 | 2 189 969,37 | | | |
| 692 | 400 300,20 | 2 189 946,48 | 400 300,20 | 2 189 946,48 | | | |
| 689 | 400 338,27 | 2 189 914,06 | 400 338,27 | 2 189 914,06 | | | |

2. Сведения о частях границ уточняемого земельного участка с кадастровым номером 59:13:0060169:360 :

| Обозначение части границ | | Горизонтальное проложение (S), м | Описание прохождения части границ | Сведения о согласовании местоположения границ (согласовано/спорное) |
|--------------------------|-------|----------------------------------|-----------------------------------|---|
| от т. | до т. | | | |
| 1 | 2 | 3 | 4 | 5 |
| 689 | 777 | 29,99 | — | согласовано |
| 777 | 776 | 50,01 | | |
| 776 | 692 | 29,96 | | |
| 692 | 689 | 50,00 | | |

3. Сведения о характеристиках уточняемого земельного участка с кадастровым номером 59:13:0060169:360 :

| № п/п | Наименование характеристики земельного участка | Значение характеристики |
|-------|--|-------------------------|
| 1 | 2 | 3 |
| 1 | 2 | 3 |

| 1 | 2 | 3 |
|---|--|---|
| 1. | Адрес земельного участка | 618150, Российская Федерация, Пермский край, Бардымский р-н, Барда с, Лермонтова ул, д 69 |
| 1.1. | Сведения о местоположении земельного участка (при отсутствии адреса) в структурированном в соответствии с федеральной информационной адресной системой виде | — |
| 1.2. | Дополнительные сведения о местоположении земельного участка | — |
| 2. | Площадь земельного участка \pm величина погрешности определения (вычисления) площади ($P \pm \Delta P$), м ² | 1 499 \pm 14,00 |
| 3. | Формула, примененная для вычисления предельной погрешности определения площади земельного участка, с подставленными значениями и итоговые (вычисленные) значения | $3,5*0,10*\sqrt{(1\ 499,00)} = 14$ |
| 4. | Площадь земельного участка согласно сведениям Единого государственного реестра недвижимости (Ркад), м ² | 1 500,00 |
| 5. | Оценка расхождения Р и Ркад ($P - P_{кад}$), м ² | 1 |
| 6. | Предельный минимальный и максимальный размеры земельного участка ($P_{мин}$ и $P_{макс}$), м ² | $P_{мин} = —$ $P_{макс} = —$ |
| 7. | Вид (виды) разрешенного использования | для ведения личного подсобного хозяйства |
| 7.1. | Дополнительные сведения об использовании земельного участка | — |
| 8. | Кадастровый или иной государственный учетный номер (инвентарный) здания, сооружения, объекта незавершенного строительства, расположенного на земельном участке | — |
| 9. | Сведения о земельных участках (землях общего пользования, территории общего пользования), посредством которых обеспечивается доступ | Земли общего пользования |
| 10. | Иные сведения | — |
| 4. Пояснения к сведениям об уточняемом земельном участке с кадастровым номером | | 59:13:0060169:360 : |
| 1. | — | — |

1. Сведения о характерных точках границ уточняемого земельного участка с кадастровым номером 59:13:0060169:361 :
 Система координат МСК-59, зона 2 Зона № 2

| Обозначение характерных точек границ | Координаты, м | | | | Метод определения координат | Формулы, примененные для расчета средней квадратической погрешности определения координат характерных точек границ (Mt), с подставленными в такие формулы значениями и итоговые (вычисленные) значения Mt, м | Описание закрепления точки |
|--------------------------------------|--|--------------|--|--------------|---|--|----------------------------|
| | содержатся в Едином государственном реестре недвижимости | | определены в результате выполнения комплексных кадастровых работ | | | | |
| | X | Y | X | Y | | | |
| 1 | 2 | 3 | 4 | 5 | 6 | 7 | 8 |
| 778 | 400 606,53 | 2 190 350,16 | 400 606,53 | 2 190 350,16 | Метод спутниковых геодезических измерений (определений) | $\sqrt{(0,07^2 + 0,07^2)} = 0,10$ | — |
| 781 | 400 568,43 | 2 190 382,57 | 400 568,43 | 2 190 382,57 | | | |
| 780 | 400 549,02 | 2 190 359,70 | 400 549,02 | 2 190 359,70 | | | |
| 779 | 400 587,12 | 2 190 327,28 | 400 587,12 | 2 190 327,28 | | | |
| 778 | 400 606,53 | 2 190 350,16 | 400 606,53 | 2 190 350,16 | | | |

2. Сведения о частях границ уточняемого земельного участка с кадастровым номером 59:13:0060169:361 :

| Обозначение части границ | | Горизонтальное проложение (S), м | Описание прохождения части границ | Сведения о согласовании местоположения границ (согласовано/спорное) |
|--------------------------|-------|----------------------------------|-----------------------------------|---|
| от т. | до т. | | | |
| 1 | 2 | 3 | 4 | 5 |
| 778 | 781 | 50,02 | — | согласовано |
| 781 | 780 | 30,00 | | |
| 780 | 779 | 50,03 | | |
| 779 | 778 | 30,00 | | |

3. Сведения о характеристиках уточняемого земельного участка с кадастровым номером 59:13:0060169:361 :

| № п/п | Наименование характеристики земельного участка | Значение характеристики |
|-------|--|-------------------------|
| 1 | 2 | 3 |
| | | |

| 1 | 2 | 3 |
|---|--|--|
| 1. | Адрес земельного участка | 618150, Российская Федерация, Пермский край, Бардымский р-н, Барда с, Лермонтова ул, д 100 |
| 1.1. | Сведения о местоположении земельного участка (при отсутствии адреса) в структурированном в соответствии с федеральной информационной адресной системой виде | — |
| 1.2. | Дополнительные сведения о местоположении земельного участка | — |
| 2. | Площадь земельного участка \pm величина погрешности определения (вычисления) площади ($P \pm \Delta P$), м ² | 1 501 \pm 14,00 |
| 3. | Формула, примененная для вычисления предельной погрешности определения площади земельного участка, с подставленными значениями и итоговые (вычисленные) значения | $3,5*0,10*\sqrt{(1\ 501,00)} = 14$ |
| 4. | Площадь земельного участка согласно сведениям Единого государственного реестра недвижимости (Ркад), м ² | 1 501,00 |
| 5. | Оценка расхождения P и Ркад ($P - P_{кад}$), м ² | 0 |
| 6. | Предельный минимальный и максимальный размеры земельного участка ($P_{мин}$ и $P_{макс}$), м ² | $P_{мин} = —$ $P_{макс} = —$ |
| 7. | Вид (виды) разрешенного использования | Под индивидуальное жилищное строительство |
| 7.1. | Дополнительные сведения об использовании земельного участка | — |
| 8. | Кадастровый или иной государственный учетный номер (инвентарный) здания, сооружения, объекта незавершенного строительства, расположенного на земельном участке | — |
| 9. | Сведения о земельных участках (землях общего пользования, территории общего пользования), посредством которых обеспечивается доступ | Земли общего пользования |
| 10. | Иные сведения | — |
| 4. Пояснения к сведениям об уточняемом земельном участке с кадастровым номером | | 59:13:0060169:361 : |
| 1. | — | — |

1. Сведения о характерных точках границ уточняемого земельного участка с кадастровым номером 59:13:0060169:363 :
 Система координат МСК-59, зона 2 Зона № 2

| Обозначение характерных точек границ | Координаты, м | | | | Метод определения координат | Формулы, примененные для расчета средней квадратической погрешности определения координат характерных точек границ (Mt), с подставленными в такие формулы значениями и итоговые (вычисленные) значения Mt, м | Описание закрепления точки |
|--------------------------------------|--|--------------|--|--------------|---|--|----------------------------|
| | содержатся в Едином государственном реестре недвижимости | | определены в результате выполнения комплексных кадастровых работ | | | | |
| | X | Y | X | Y | | | |
| 1 | 2 | 3 | 4 | 5 | 6 | 7 | 8 |
| 782 | 400 471,40 | 2 190 268,18 | 400 471,40 | 2 190 268,18 | Метод спутниковых геодезических измерений (определений) | $\sqrt{(0,07^2 + 0,07^2)} = 0,10$ | — |
| 785 | 400 451,99 | 2 190 245,31 | 400 451,99 | 2 190 245,31 | | | |
| 784 | 400 490,08 | 2 190 212,91 | 400 490,08 | 2 190 212,91 | | | |
| 783 | 400 509,48 | 2 190 235,78 | 400 509,48 | 2 190 235,78 | | | |
| 782 | 400 471,40 | 2 190 268,18 | 400 471,40 | 2 190 268,18 | | | |

2. Сведения о частях границ уточняемого земельного участка с кадастровым номером 59:13:0060169:363 :

| Обозначение части границ | | Горизонтальное проложение (S), м | Описание прохождения части границ | Сведения о согласовании местоположения границ (согласовано/спорное) |
|--------------------------|-------|----------------------------------|-----------------------------------|---|
| от т. | до т. | | | |
| 1 | 2 | 3 | 4 | 5 |
| 782 | 785 | 30,00 | — | согласовано |
| 785 | 784 | 50,01 | | |
| 784 | 783 | 29,99 | | |
| 783 | 782 | 50,00 | | |

3. Сведения о характеристиках уточняемого земельного участка с кадастровым номером 59:13:0060169:363 :

| № п/п | Наименование характеристики земельного участка | Значение характеристики |
|-------|--|-------------------------|
| 1 | 2 | 3 |
| 1 | 2 | 3 |

| 1 | 2 | 3 |
|---|--|---|
| 1. | Адрес земельного участка | 618150, Российская Федерация, Пермский край, Бардымский р-н, Барда с, Лермонтова ул, д 90 |
| 1.1. | Сведения о местоположении земельного участка (при отсутствии адреса) в структурированном в соответствии с федеральной информационной адресной системой виде | — |
| 1.2. | Дополнительные сведения о местоположении земельного участка | — |
| 2. | Площадь земельного участка \pm величина погрешности определения (вычисления) площади ($P \pm \Delta P$), м ² | 1 500 \pm 14,00 |
| 3. | Формула, примененная для вычисления предельной погрешности определения площади земельного участка, с подставленными значениями и итоговые (вычисленные) значения | $3,5*0,10*\sqrt{(1\ 500,00)} = 14$ |
| 4. | Площадь земельного участка согласно сведениям Единого государственного реестра недвижимости (Ркад), м ² | 1 500,00 |
| 5. | Оценка расхождения Р и Ркад ($P - P_{кад}$), м ² | 0 |
| 6. | Предельный минимальный и максимальный размеры земельного участка ($P_{мин}$ и $P_{макс}$), м ² | $P_{мин} = \text{—}$ $P_{макс} = \text{—}$ |
| 7. | Вид (виды) разрешенного использования | Под индивидуальное жилищное строительство |
| 7.1. | Дополнительные сведения об использовании земельного участка | — |
| 8. | Кадастровый или иной государственный учетный номер (инвентарный) здания, сооружения, объекта незавершенного строительства, расположенного на земельном участке | — |
| 9. | Сведения о земельных участках (землях общего пользования, территории общего пользования), посредством которых обеспечивается доступ | Земли общего пользования |
| 10. | Иные сведения | — |
| 4. Пояснения к сведениям об уточняемом земельном участке с кадастровым номером | | 59:13:0060169:363 : |
| 1. | — | |

1. Сведения о характерных точках границ уточняемого земельного участка с кадастровым номером 59:13:0060169:364 :
 Система координат МСК-59, зона 2 Зона № 2

| Обозначение характерных точек границ | Координаты, м | | | | Метод определения координат | Формулы, примененные для расчета средней квадратической погрешности определения координат характерных точек границ (Mt), с подставленными в такие формулы значениями и итоговые (вычисленные) значения Mt, м | Описание закрепления точки |
|--------------------------------------|--|--------------|--|--------------|---|--|----------------------------|
| | содержатся в Едином государственном реестре недвижимости | | определены в результате выполнения комплексных кадастровых работ | | | | |
| | X | Y | X | Y | | | |
| 1 | 2 | 3 | 4 | 5 | 6 | 7 | 8 |
| 786 | 400 528,89 | 2 190 258,66 | 400 528,89 | 2 190 258,66 | Метод спутниковых геодезических измерений (определений) | $\sqrt{(0,07^2 + 0,07^2)} = 0,10$ | — |
| 789 | 400 548,30 | 2 190 281,53 | 400 548,30 | 2 190 281,53 | | | |
| 788 | 400 510,21 | 2 190 313,94 | 400 510,21 | 2 190 313,94 | | | |
| 787 | 400 490,80 | 2 190 291,06 | 400 490,80 | 2 190 291,06 | | | |
| 786 | 400 528,89 | 2 190 258,66 | 400 528,89 | 2 190 258,66 | | | |

2. Сведения о частях границ уточняемого земельного участка с кадастровым номером 59:13:0060169:364 :

| Обозначение части границ | | Горизонтальное проложение (S), м | Описание прохождения части границ | Сведения о согласовании местоположения границ (согласовано/спорное) |
|--------------------------|-------|----------------------------------|-----------------------------------|---|
| от т. | до т. | | | |
| 1 | 2 | 3 | 4 | 5 |
| 786 | 789 | 30,00 | — | согласовано |
| 789 | 788 | 50,01 | | |
| 788 | 787 | 30,00 | | |
| 787 | 786 | 50,01 | | |

3. Сведения о характеристиках уточняемого земельного участка с кадастровым номером 59:13:0060169:364 :

| № п/п | Наименование характеристики земельного участка | Значение характеристики |
|-------|--|-------------------------|
| 1 | 2 | 3 |
| 1 | 2 | 3 |

| 1 | 2 | 3 |
|---|--|---|
| 1. | Адрес земельного участка | 618150, Российская Федерация, Пермский край, Бардымский р-н, Барда с, Лермонтова ул, д 94 |
| 1.1. | Сведения о местоположении земельного участка (при отсутствии адреса) в структурированном в соответствии с федеральной информационной адресной системой виде | — |
| 1.2. | Дополнительные сведения о местоположении земельного участка | — |
| 2. | Площадь земельного участка \pm величина погрешности определения (вычисления) площади ($P \pm \Delta P$), м ² | 1 500 \pm 14,00 |
| 3. | Формула, примененная для вычисления предельной погрешности определения площади земельного участка, с подставленными значениями и итоговые (вычисленные) значения | $3,5*0,10*\sqrt{(1\ 500,00)} = 14$ |
| 4. | Площадь земельного участка согласно сведениям Единого государственного реестра недвижимости (Ркад), м ² | 1 500,00 |
| 5. | Оценка расхождения Р и Ркад ($P - P_{кад}$), м ² | 0 |
| 6. | Предельный минимальный и максимальный размеры земельного участка ($P_{мин}$ и $P_{макс}$), м ² | $P_{мин} = \text{—}$ $P_{макс} = \text{—}$ |
| 7. | Вид (виды) разрешенного использования | Под индивидуальное жилищное строительство |
| 7.1. | Дополнительные сведения об использовании земельного участка | — |
| 8. | Кадастровый или иной государственный учетный номер (инвентарный) здания, сооружения, объекта незавершенного строительства, расположенного на земельном участке | — |
| 9. | Сведения о земельных участках (землях общего пользования, территории общего пользования), посредством которых обеспечивается доступ | Земли общего пользования |
| 10. | Иные сведения | — |
| 4. Пояснения к сведениям об уточняемом земельном участке с кадастровым номером | | 59:13:0060169:364 : |
| 1. | — | |

1. Сведения о характерных точках границ уточняемого земельного участка с кадастровым номером 59:13:0060169:366 :
 Система координат МСК-59, зона 2 Зона № 2

| Обозначение характерных точек границ | Координаты, м | | | | Метод определения координат | Формулы, примененные для расчета средней квадратической погрешности определения координат характерных точек границ (Mt), с подставленными в такие формулы значениями и итоговые (вычисленные) значения Mt, м | Описание закрепления точки |
|--------------------------------------|--|--------------|--|--------------|---|--|----------------------------|
| | содержатся в Едином государственном реестре недвижимости | | определены в результате выполнения комплексных кадастровых работ | | | | |
| | X | Y | X | Y | | | |
| 1 | 2 | 3 | 4 | 5 | 6 | 7 | 8 |
| 778 | 400 606,53 | 2 190 350,16 | 400 606,53 | 2 190 350,16 | Метод спутниковых геодезических измерений (определений) | $\sqrt{(0,07^2 + 0,07^2)} = 0,10$ | — |
| 793 | 400 625,94 | 2 190 373,04 | 400 625,94 | 2 190 373,04 | | | |
| 792 | 400 587,87 | 2 190 405,42 | 400 587,87 | 2 190 405,42 | | | |
| 781 | 400 568,43 | 2 190 382,57 | 400 568,43 | 2 190 382,57 | | | |
| 778 | 400 606,53 | 2 190 350,16 | 400 606,53 | 2 190 350,16 | | | |

2. Сведения о частях границ уточняемого земельного участка с кадастровым номером 59:13:0060169:366 :

| Обозначение части границ | | Горизонтальное проложение (S), м | Описание прохождения части границ | Сведения о согласовании местоположения границ (согласовано/спорное) |
|--------------------------|-------|----------------------------------|-----------------------------------|---|
| от т. | до т. | | | |
| 1 | 2 | 3 | 4 | 5 |
| 778 | 793 | 30,00 | — | согласовано |
| 793 | 792 | 49,98 | | |
| 792 | 781 | 30,00 | | |
| 781 | 778 | 50,02 | | |

3. Сведения о характеристиках уточняемого земельного участка с кадастровым номером 59:13:0060169:366 :

| № п/п | Наименование характеристики земельного участка | Значение характеристики |
|-------|--|-------------------------|
| 1 | 2 | 3 |
| 1 | 2 | 3 |

| 1 | 2 | 3 |
|---|--|--|
| 1. | Адрес земельного участка | 618150, Российская Федерация, Пермский край, Бардымский р-н, Барда с, Лермонтова ул, д 102 |
| 1.1. | Сведения о местоположении земельного участка (при отсутствии адреса) в структурированном в соответствии с федеральной информационной адресной системой виде | — |
| 1.2. | Дополнительные сведения о местоположении земельного участка | — |
| 2. | Площадь земельного участка \pm величина погрешности определения (вычисления) площади ($P \pm \Delta P$), м ² | 1 500 \pm 14,00 |
| 3. | Формула, примененная для вычисления предельной погрешности определения площади земельного участка, с подставленными значениями и итоговые (вычисленные) значения | $3,5*0,10*\sqrt{(1\ 500,00)} = 14$ |
| 4. | Площадь земельного участка согласно сведениям Единого государственного реестра недвижимости (Ркад), м ² | 1 500,00 |
| 5. | Оценка расхождения Р и Ркад ($P - P_{кад}$), м ² | 0 |
| 6. | Предельный минимальный и максимальный размеры земельного участка ($P_{мин}$ и $P_{макс}$), м ² | $P_{мин} = —$ $P_{макс} = —$ |
| 7. | Вид (виды) разрешенного использования | Под индивидуальное жилищное строительство |
| 7.1. | Дополнительные сведения об использовании земельного участка | — |
| 8. | Кадастровый или иной государственный учетный номер (инвентарный) здания, сооружения, объекта незавершенного строительства, расположенного на земельном участке | — |
| 9. | Сведения о земельных участках (землях общего пользования, территории общего пользования), посредством которых обеспечивается доступ | Земли общего пользования |
| 10. | Иные сведения | — |
| 4. Пояснения к сведениям об уточняемом земельном участке с кадастровым номером | | 59:13:0060169:366 : |
| 1. | — | — |

1. Сведения о характерных точках границ уточняемого земельного участка с кадастровым номером 59:13:0060169:367 :
 Система координат МСК-59, зона 2 Зона № 2

| Обозначение характерных точек границ | Координаты, м | | | | Метод определения координат | Формулы, примененные для расчета средней квадратической погрешности определения координат характерных точек границ (Mt), с подставленными в такие формулы значениями и итоговые (вычисленные) значения Mt, м | Описание закрепления точки |
|--------------------------------------|--|--------------|--|--------------|---|--|----------------------------|
| | содержатся в Едином государственном реестре недвижимости | | определены в результате выполнения комплексных кадастровых работ | | | | |
| | X | Y | X | Y | | | |
| 1 | 2 | 3 | 4 | 5 | 6 | 7 | 8 |
| 785 | 400 451,99 | 2 190 245,31 | 400 451,99 | 2 190 245,31 | Метод спутниковых геодезических измерений (определений) | $\sqrt{(0,07^2 + 0,07^2)} = 0,10$ | — |
| 795 | 400 432,58 | 2 190 222,43 | 400 432,58 | 2 190 222,43 | | | |
| 794 | 400 470,66 | 2 190 190,03 | 400 470,66 | 2 190 190,03 | | | |
| 784 | 400 490,08 | 2 190 212,91 | 400 490,08 | 2 190 212,91 | | | |
| 785 | 400 451,99 | 2 190 245,31 | 400 451,99 | 2 190 245,31 | | | |

2. Сведения о частях границ уточняемого земельного участка с кадастровым номером 59:13:0060169:367 :

| Обозначение части границ | | Горизонтальное проложение (S), м | Описание прохождения части границ | Сведения о согласовании местоположения границ (согласовано/спорное) |
|--------------------------|-------|----------------------------------|-----------------------------------|---|
| от т. | до т. | | | |
| 1 | 2 | 3 | 4 | 5 |
| 785 | 795 | 30,00 | — | согласовано |
| 795 | 794 | 50,00 | | |
| 794 | 784 | 30,01 | | |
| 784 | 785 | 50,01 | | |

3. Сведения о характеристиках уточняемого земельного участка с кадастровым номером 59:13:0060169:367 :

| № п/п | Наименование характеристики земельного участка | Значение характеристики |
|-------|--|-------------------------|
| 1 | 2 | 3 |
| 1 | 2 | 3 |

| 1 | 2 | 3 |
|---|--|---|
| 1. | Адрес земельного участка | Российская Федерация, Пермский край, Бардымский р-н, Барда с, Лермонтова ул, д 88 |
| 1.1. | Сведения о местоположении земельного участка (при отсутствии адреса) в структурированном в соответствии с федеральной информационной адресной системой виде | — |
| 1.2. | Дополнительные сведения о местоположении земельного участка | — |
| 2. | Площадь земельного участка ± величина погрешности определения (вычисления) площади ($P \pm \Delta P$), м ² | 1 500 ± 14,00 |
| 3. | Формула, примененная для вычисления предельной погрешности определения площади земельного участка, с подставленными значениями и итоговые (вычисленные) значения | $3,5 * 0,10 * \sqrt{(1\ 500,00)} = 14$ |
| 4. | Площадь земельного участка согласно сведениям Единого государственного реестра недвижимости (Ркад), м ² | 1 500,00 |
| 5. | Оценка расхождения Р и Ркад ($P - P_{кад}$), м ² | 0 |
| 6. | Предельный минимальный и максимальный размеры земельного участка ($P_{мин}$ и $P_{макс}$), м ² | $P_{мин} = —$ $P_{макс} = —$ |
| 7. | Вид (виды) разрешенного использования | Для ведения личного подсобного хозяйства (приусадебный земельный участок) |
| 7.1. | Дополнительные сведения об использовании земельного участка | — |
| 8. | Кадастровый или иной государственный учетный номер (инвентарный) здания, сооружения, объекта незавершенного строительства, расположенного на земельном участке | 59:13:0060169:1144 |
| 9. | Сведения о земельных участках (землях общего пользования, территории общего пользования), посредством которых обеспечивается доступ | Земли общего пользования |
| 10. | Иные сведения | — |
| 4. Пояснения к сведениям об уточняемом земельном участке с кадастровым номером | | 59:13:0060169:367 : |
| 1. | | — |

1. Сведения о характерных точках границ уточняемого земельного участка с кадастровым номером 59:13:0060169:371 :
 Система координат МСК-59, зона 2 Зона № 2

| Обозначение характерных точек границ | Координаты, м | | | | Метод определения координат | Формулы, примененные для расчета средней квадратической погрешности определения координат характерных точек границ (Mt), с подставленными в такие формулы значениями и итоговые (вычисленные) значения Mt, м | Описание закрепления точки |
|--------------------------------------|--|--------------|--|--------------|---|--|----------------------------|
| | содержатся в Едином государственном реестре недвижимости | | определены в результате выполнения комплексных кадастровых работ | | | | |
| | X | Y | X | Y | | | |
| 1 | 2 | 3 | 4 | 5 | 6 | 7 | 8 |
| 800 | 400 234,50 | 2 190 117,86 | 400 234,50 | 2 190 117,86 | Метод спутниковых геодезических измерений (определений) | $\sqrt{(0,07^2 + 0,07^2)} = 0,10$ | — |
| 803 | 400 196,43 | 2 190 150,27 | 400 196,43 | 2 190 150,27 | | | |
| 802 | 400 176,98 | 2 190 127,41 | 400 176,98 | 2 190 127,41 | | | |
| 801 | 400 215,06 | 2 190 095,01 | 400 215,06 | 2 190 095,01 | | | |
| 800 | 400 234,50 | 2 190 117,86 | 400 234,50 | 2 190 117,86 | | | |

2. Сведения о частях границ уточняемого земельного участка с кадастровым номером 59:13:0060169:371 :

| Обозначение части границ | | Горизонтальное проложение (S), м | Описание прохождения части границ | Сведения о согласовании местоположения границ (согласовано/спорное) |
|--------------------------|-------|----------------------------------|-----------------------------------|---|
| от т. | до т. | | | |
| 1 | 2 | 3 | 4 | 5 |
| 800 | 803 | 50,00 | — | согласовано |
| 803 | 802 | 30,01 | | |
| 802 | 801 | 50,00 | | |
| 801 | 800 | 30,00 | | |

3. Сведения о характеристиках уточняемого земельного участка с кадастровым номером 59:13:0060169:371 :

| № п/п | Наименование характеристики земельного участка | Значение характеристики |
|-------|--|-------------------------|
| 1 | 2 | 3 |
| | | |

| 1 | 2 | 3 |
|---|--|---|
| 1. | Адрес земельного участка | 618150, Российская Федерация, Пермский край, Бардымский р-н, Барда с, Мичурина ул, д 44 |
| 1.1. | Сведения о местоположении земельного участка (при отсутствии адреса) в структурированном в соответствии с федеральной информационной адресной системой виде | — |
| 1.2. | Дополнительные сведения о местоположении земельного участка | — |
| 2. | Площадь земельного участка \pm величина погрешности определения (вычисления) площади ($P \pm \Delta P$), м ² | 1 500 \pm 14,00 |
| 3. | Формула, примененная для вычисления предельной погрешности определения площади земельного участка, с подставленными значениями и итоговые (вычисленные) значения | $3,5*0,10*\sqrt{(1\ 500,00)} = 14$ |
| 4. | Площадь земельного участка согласно сведениям Единого государственного реестра недвижимости (Ркад), м ² | 1 500,00 |
| 5. | Оценка расхождения Р и Ркад ($P - P_{кад}$), м ² | 0 |
| 6. | Предельный минимальный и максимальный размеры земельного участка ($P_{мин}$ и $P_{макс}$), м ² | $P_{мин} = —$ $P_{макс} = —$ |
| 7. | Вид (виды) разрешенного использования | Под индивидуальное жилищное строительство |
| 7.1. | Дополнительные сведения об использовании земельного участка | — |
| 8. | Кадастровый или иной государственный учетный номер (инвентарный) здания, сооружения, объекта незавершенного строительства, расположенного на земельном участке | 59:13:0060169:617 |
| 9. | Сведения о земельных участках (землях общего пользования, территории общего пользования), посредством которых обеспечивается доступ | Земли общего пользования |
| 10. | Иные сведения | — |
| 4. Пояснения к сведениям об уточняемом земельном участке с кадастровым номером | | 59:13:0060169:371 : |
| 1. | — | — |

1. Сведения о характерных точках границ уточняемого земельного участка с кадастровым номером 59:13:0060169:372 :
 Система координат МСК-59, зона 2 Зона № 2

| Обозначение характерных точек границ | Координаты, м | | | | Метод определения координат | Формулы, примененные для расчета средней квадратической погрешности определения координат характерных точек границ (Mt), с подставленными в такие формулы значениями и итоговые (вычисленные) значения Mt, м | Описание закрепления точки |
|--------------------------------------|--|--------------|--|--------------|---|--|----------------------------|
| | содержатся в Едином государственном реестре недвижимости | | определены в результате выполнения комплексных кадастровых работ | | | | |
| | X | Y | X | Y | | | |
| 1 | 2 | 3 | 4 | 5 | 6 | 7 | 8 |
| 800 | 400 234,50 | 2 190 117,86 | 400 234,50 | 2 190 117,86 | Метод спутниковых геодезических измерений (определений) | $\sqrt{(0,07^2 + 0,07^2)} = 0,10$ | — |
| 805 | 400 253,95 | 2 190 140,70 | 400 253,95 | 2 190 140,70 | | | |
| 804 | 400 215,87 | 2 190 173,11 | 400 215,87 | 2 190 173,11 | | | |
| 803 | 400 196,43 | 2 190 150,27 | 400 196,43 | 2 190 150,27 | | | |
| 800 | 400 234,50 | 2 190 117,86 | 400 234,50 | 2 190 117,86 | | | |

2. Сведения о частях границ уточняемого земельного участка с кадастровым номером 59:13:0060169:372 :

| Обозначение части границ | | Горизонтальное проложение (S), м | Описание прохождения части границ | Сведения о согласовании местоположения границ (согласовано/спорное) |
|--------------------------|-------|----------------------------------|-----------------------------------|---|
| от т. | до т. | | | |
| 1 | 2 | 3 | 4 | 5 |
| 800 | 805 | 30,00 | — | согласовано |
| 805 | 804 | 50,00 | | |
| 804 | 803 | 29,99 | | |
| 803 | 800 | 50,00 | | |

3. Сведения о характеристиках уточняемого земельного участка с кадастровым номером 59:13:0060169:372 :

| № п/п | Наименование характеристики земельного участка | Значение характеристики |
|-------|--|-------------------------|
| 1 | 2 | 3 |
| 1 | 2 | 3 |

| 1 | 2 | 3 |
|---|--|---|
| 1. | Адрес земельного участка | 618150, Российская Федерация, Пермский край, Бардымский р-н, Барда с, Мичурина ул, д 46 |
| 1.1. | Сведения о местоположении земельного участка (при отсутствии адреса) в структурированном в соответствии с федеральной информационной адресной системой виде | — |
| 1.2. | Дополнительные сведения о местоположении земельного участка | — |
| 2. | Площадь земельного участка \pm величина погрешности определения (вычисления) площади ($P \pm \Delta P$), м ² | 1 500 \pm 14,00 |
| 3. | Формула, примененная для вычисления предельной погрешности определения площади земельного участка, с подставленными значениями и итоговые (вычисленные) значения | $3,5*0,10*\sqrt{(1\ 500,00)} = 14$ |
| 4. | Площадь земельного участка согласно сведениям Единого государственного реестра недвижимости (Ркад), м ² | 1 500,00 |
| 5. | Оценка расхождения P и Ркад ($P - P_{кад}$), м ² | 0 |
| 6. | Предельный минимальный и максимальный размеры земельного участка ($P_{мин}$ и $P_{макс}$), м ² | $P_{мин} = \text{—}$ $P_{макс} = \text{—}$ |
| 7. | Вид (виды) разрешенного использования | Под индивидуальное жилищное строительство |
| 7.1. | Дополнительные сведения об использовании земельного участка | — |
| 8. | Кадастровый или иной государственный учетный номер (инвентарный) здания, сооружения, объекта незавершенного строительства, расположенного на земельном участке | 59:13:0060169:818 |
| 9. | Сведения о земельных участках (землях общего пользования, территории общего пользования), посредством которых обеспечивается доступ | Земли общего пользования |
| 10. | Иные сведения | — |
| 4. Пояснения к сведениям об уточняемом земельном участке с кадастровым номером | | 59:13:0060169:372 : |
| 1. | — | |

1. Сведения о характерных точках границ уточняемого земельного участка с кадастровым номером 59:13:0060169:373 :
 Система координат МСК-59, зона 2 Зона № 2

| Обозначение характерных точек границ | Координаты, м | | | | Метод определения координат | Формулы, примененные для расчета средней квадратической погрешности определения координат характерных точек границ (Mt), с подставленными в такие формулы значениями и итоговые (вычисленные) значения Mt, м | Описание закрепления точки |
|--------------------------------------|--|--------------|--|--------------|---|--|----------------------------|
| | содержатся в Едином государственном реестре недвижимости | | определены в результате выполнения комплексных кадастровых работ | | | | |
| | X | Y | X | Y | | | |
| 1 | 2 | 3 | 4 | 5 | 6 | 7 | 8 |
| 805 | 400 253,95 | 2 190 140,70 | 400 253,95 | 2 190 140,70 | Метод спутниковых геодезических измерений (определений) | $\sqrt{(0,07^2 + 0,07^2)} = 0,10$ | — |
| 807 | 400 273,39 | 2 190 163,54 | 400 273,39 | 2 190 163,54 | | | |
| 806 | 400 235,32 | 2 190 195,95 | 400 235,32 | 2 190 195,95 | | | |
| 804 | 400 215,87 | 2 190 173,11 | 400 215,87 | 2 190 173,11 | | | |
| 805 | 400 253,95 | 2 190 140,70 | 400 253,95 | 2 190 140,70 | | | |

2. Сведения о частях границ уточняемого земельного участка с кадастровым номером 59:13:0060169:373 :

| Обозначение части границ | | Горизонтальное проложение (S), м | Описание прохождения части границ | Сведения о согласовании местоположения границ (согласовано/спорное) |
|--------------------------|-------|----------------------------------|-----------------------------------|---|
| от т. | до т. | | | |
| 1 | 2 | 3 | 4 | 5 |
| 805 | 807 | 29,99 | — | согласовано |
| 807 | 806 | 50,00 | | |
| 806 | 804 | 30,00 | | |
| 804 | 805 | 50,00 | | |

3. Сведения о характеристиках уточняемого земельного участка с кадастровым номером 59:13:0060169:373 :

| № п/п | Наименование характеристики земельного участка | Значение характеристики |
|-------|--|-------------------------|
| 1 | 2 | 3 |
| | | |

| 1 | 2 | 3 |
|---|--|---|
| 1. | Адрес земельного участка | 618150, Российская Федерация, Пермский край, Бардымский р-н, Барда с, Мичурина ул, д 48 |
| 1.1. | Сведения о местоположении земельного участка (при отсутствии адреса) в структурированном в соответствии с федеральной информационной адресной системой виде | — |
| 1.2. | Дополнительные сведения о местоположении земельного участка | — |
| 2. | Площадь земельного участка \pm величина погрешности определения (вычисления) площади ($P \pm \Delta P$), м ² | 1 500 \pm 14,00 |
| 3. | Формула, примененная для вычисления предельной погрешности определения площади земельного участка, с подставленными значениями и итоговые (вычисленные) значения | $3,5*0,10*\sqrt{(1\ 500,00)} = 14$ |
| 4. | Площадь земельного участка согласно сведениям Единого государственного реестра недвижимости (Ркад), м ² | 1 500,00 |
| 5. | Оценка расхождения P и Ркад ($P - P_{кад}$), м ² | 0 |
| 6. | Предельный минимальный и максимальный размеры земельного участка ($P_{мин}$ и $P_{макс}$), м ² | $P_{мин} = —$ $P_{макс} = —$ |
| 7. | Вид (виды) разрешенного использования | Под индивидуальное жилищное строительство |
| 7.1. | Дополнительные сведения об использовании земельного участка | — |
| 8. | Кадастровый или иной государственный учетный номер (инвентарный) здания, сооружения, объекта незавершенного строительства, расположенного на земельном участке | 59:13:0060169:702; 59:13:0060169:808 |
| 9. | Сведения о земельных участках (землях общего пользования, территории общего пользования), посредством которых обеспечивается доступ | Земли общего пользования |
| 10. | Иные сведения | — |
| 4. Пояснения к сведениям об уточняемом земельном участке с кадастровым номером | | 59:13:0060169:373 : |
| 1. | — | — |

1. Сведения о характерных точках границ уточняемого земельного участка с кадастровым номером 59:13:0060169:374 :
 Система координат МСК-59, зона 2 Зона № 2

| Обозначение характерных точек границ | Координаты, м | | | | Метод определения координат | Формулы, примененные для расчета средней квадратической погрешности определения координат характерных точек границ (Mt), с подставленными в такие формулы значениями и итоговые (вычисленные) значения Mt, м | Описание закрепления точки |
|--------------------------------------|--|--------------|--|--------------|---|--|----------------------------|
| | содержатся в Едином государственном реестре недвижимости | | определены в результате выполнения комплексных кадастровых работ | | | | |
| | X | Y | X | Y | | | |
| 1 | 2 | 3 | 4 | 5 | 6 | 7 | 8 |
| 807 | 400 273,39 | 2 190 163,54 | 400 273,39 | 2 190 163,54 | Метод спутниковых геодезических измерений (определений) | $\sqrt{(0,07^2 + 0,07^2)} = 0,10$ | — |
| 809 | 400 292,84 | 2 190 186,39 | 400 292,84 | 2 190 186,39 | | | |
| 808 | 400 254,76 | 2 190 218,80 | 400 254,76 | 2 190 218,80 | | | |
| 806 | 400 235,32 | 2 190 195,95 | 400 235,32 | 2 190 195,95 | | | |
| 807 | 400 273,39 | 2 190 163,54 | 400 273,39 | 2 190 163,54 | | | |

2. Сведения о частях границ уточняемого земельного участка с кадастровым номером 59:13:0060169:374 :

| Обозначение части границ | | Горизонтальное проложение (S), м | Описание прохождения части границ | Сведения о согласовании местоположения границ (согласовано/спорное) |
|--------------------------|-------|----------------------------------|-----------------------------------|---|
| от т. | до т. | | | |
| 1 | 2 | 3 | 4 | 5 |
| 807 | 809 | 30,01 | — | согласовано |
| 809 | 808 | 50,00 | | |
| 808 | 806 | 30,00 | | |
| 806 | 807 | 50,00 | | |

3. Сведения о характеристиках уточняемого земельного участка с кадастровым номером 59:13:0060169:374 :

| № п/п | Наименование характеристики земельного участка | Значение характеристики |
|-------|--|-------------------------|
| 1 | 2 | 3 |
| | | |

| 1 | 2 | 3 |
|---|--|---|
| 1. | Адрес земельного участка | 618150, Российская Федерация, Пермский край, Бардымский р-н, Барда с, Мичурина ул, д 50 |
| 1.1. | Сведения о местоположении земельного участка (при отсутствии адреса) в структурированном в соответствии с федеральной информационной адресной системой виде | — |
| 1.2. | Дополнительные сведения о местоположении земельного участка | — |
| 2. | Площадь земельного участка \pm величина погрешности определения (вычисления) площади ($P \pm \Delta P$), м ² | 1 500 \pm 14,00 |
| 3. | Формула, примененная для вычисления предельной погрешности определения площади земельного участка, с подставленными значениями и итоговые (вычисленные) значения | $3,5*0,10*\sqrt{(1\ 500,00)} = 14$ |
| 4. | Площадь земельного участка согласно сведениям Единого государственного реестра недвижимости (Ркад), м ² | 1 500,00 |
| 5. | Оценка расхождения P и Ркад ($P - P_{кад}$), м ² | 0 |
| 6. | Предельный минимальный и максимальный размеры земельного участка ($P_{мин}$ и $P_{макс}$), м ² | $P_{мин} = —$ $P_{макс} = —$ |
| 7. | Вид (виды) разрешенного использования | Под индивидуальное жилищное строительство |
| 7.1. | Дополнительные сведения об использовании земельного участка | — |
| 8. | Кадастровый или иной государственный учетный номер (инвентарный) здания, сооружения, объекта незавершенного строительства, расположенного на земельном участке | — |
| 9. | Сведения о земельных участках (землях общего пользования, территории общего пользования), посредством которых обеспечивается доступ | Земли общего пользования |
| 10. | Иные сведения | — |
| 4. Пояснения к сведениям об уточняемом земельном участке с кадастровым номером | | 59:13:0060169:374 : |
| 1. | — | — |

1. Сведения о характерных точках границ уточняемого земельного участка с кадастровым номером 59:13:0060169:375 :
 Система координат МСК-59, зона 2 Зона № 2

| Обозначение характерных точек границ | Координаты, м | | | | Метод определения координат | Формулы, примененные для расчета средней квадратической погрешности определения координат характерных точек границ (Mt), с подставленными в такие формулы значениями и итоговые (вычисленные) значения Mt, м | Описание закрепления точки |
|--------------------------------------|--|--------------|--|--------------|---|--|----------------------------|
| | содержатся в Едином государственном реестре недвижимости | | определены в результате выполнения комплексных кадастровых работ | | | | |
| | X | Y | X | Y | | | |
| 1 | 2 | 3 | 4 | 5 | 6 | 7 | 8 |
| 809 | 400 292,84 | 2 190 186,39 | 400 292,84 | 2 190 186,39 | Метод спутниковых геодезических измерений (определений) | $\sqrt{(0,07^2 + 0,07^2)} = 0,10$ | — |
| 811 | 400 312,29 | 2 190 209,23 | 400 312,29 | 2 190 209,23 | | | |
| 810 | 400 274,21 | 2 190 241,64 | 400 274,21 | 2 190 241,64 | | | |
| 808 | 400 254,76 | 2 190 218,80 | 400 254,76 | 2 190 218,80 | | | |
| 809 | 400 292,84 | 2 190 186,39 | 400 292,84 | 2 190 186,39 | | | |

2. Сведения о частях границ уточняемого земельного участка с кадастровым номером 59:13:0060169:375 :

| Обозначение части границ | | Горизонтальное проложение (S), м | Описание прохождения части границ | Сведения о согласовании местоположения границ (согласовано/спорное) |
|--------------------------|-------|----------------------------------|-----------------------------------|---|
| от т. | до т. | | | |
| 1 | 2 | 3 | 4 | 5 |
| 809 | 811 | 30,00 | — | согласовано |
| 811 | 810 | 50,00 | | |
| 810 | 808 | 30,00 | | |
| 808 | 809 | 50,00 | | |

3. Сведения о характеристиках уточняемого земельного участка с кадастровым номером 59:13:0060169:375 :

| № п/п | Наименование характеристики земельного участка | Значение характеристики |
|-------|--|-------------------------|
| 1 | 2 | 3 |
| | | |

| 1 | 2 | 3 |
|---|--|---|
| 1. | Адрес земельного участка | 618150, Российская Федерация, Пермский край, Бардымский р-н, Барда с, Мичурина ул, д 52 |
| 1.1. | Сведения о местоположении земельного участка (при отсутствии адреса) в структурированном в соответствии с федеральной информационной адресной системой виде | — |
| 1.2. | Дополнительные сведения о местоположении земельного участка | — |
| 2. | Площадь земельного участка \pm величина погрешности определения (вычисления) площади ($P \pm \Delta P$), м ² | 1 500 \pm 14,00 |
| 3. | Формула, примененная для вычисления предельной погрешности определения площади земельного участка, с подставленными значениями и итоговые (вычисленные) значения | $3,5*0,10*\sqrt{(1\ 500,00)} = 14$ |
| 4. | Площадь земельного участка согласно сведениям Единого государственного реестра недвижимости (Ркад), м ² | 1 500,00 |
| 5. | Оценка расхождения P и Ркад ($P - P_{кад}$), м ² | 0 |
| 6. | Предельный минимальный и максимальный размеры земельного участка ($P_{мин}$ и $P_{макс}$), м ² | $P_{мин} = —$ $P_{макс} = —$ |
| 7. | Вид (виды) разрешенного использования | Под индивидуальное жилищное строительство |
| 7.1. | Дополнительные сведения об использовании земельного участка | — |
| 8. | Кадастровый или иной государственный учетный номер (инвентарный) здания, сооружения, объекта незавершенного строительства, расположенного на земельном участке | 59:13:0060169:706; 59:13:0060169:1203 |
| 9. | Сведения о земельных участках (землях общего пользования, территории общего пользования), посредством которых обеспечивается доступ | Земли общего пользования |
| 10. | Иные сведения | — |
| 4. Пояснения к сведениям об уточняемом земельном участке с кадастровым номером | | 59:13:0060169:375 : |
| 1. | — | — |

1. Сведения о характерных точках границ уточняемого земельного участка с кадастровым номером 59:13:0060169:380 :
 Система координат МСК-59, зона 2 Зона № 2

| Обозначение характерных точек границ | Координаты, м | | | | Метод определения координат | Формулы, примененные для расчета средней квадратической погрешности определения координат характерных точек границ (Mt), с подставленными в такие формулы значениями и итоговые (вычисленные) значения Mt, м | Описание закрепления точки |
|--------------------------------------|--|--------------|--|--------------|---|--|----------------------------|
| | содержатся в Едином государственном реестре недвижимости | | определены в результате выполнения комплексных кадастровых работ | | | | |
| | X | Y | X | Y | | | |
| 1 | 2 | 3 | 4 | 5 | 6 | 7 | 8 |
| 632 | 399 810,73 | 2 189 619,73 | 399 810,73 | 2 189 619,73 | Метод спутниковых геодезических измерений (определений) | $\sqrt{(0,07^2 + 0,07^2)} = 0,10$ | — |
| 817 | 399 830,17 | 2 189 642,58 | 399 830,17 | 2 189 642,58 | | | |
| 818 | 399 792,09 | 2 189 674,99 | 399 792,09 | 2 189 674,99 | | | |
| 633 | 399 772,65 | 2 189 652,14 | 399 772,65 | 2 189 652,14 | | | |
| 632 | 399 810,73 | 2 189 619,73 | 399 810,73 | 2 189 619,73 | | | |

2. Сведения о частях границ уточняемого земельного участка с кадастровым номером 59:13:0060169:380 :

| Обозначение части границ | | Горизонтальное проложение (S), м | Описание прохождения части границ | Сведения о согласовании местоположения границ (согласовано/спорное) |
|--------------------------|-------|----------------------------------|-----------------------------------|---|
| от т. | до т. | | | |
| 1 | 2 | 3 | 4 | 5 |
| 632 | 817 | 30,00 | — | согласовано |
| 817 | 818 | 50,00 | | |
| 818 | 633 | 30,00 | | |
| 633 | 632 | 50,00 | | |

3. Сведения о характеристиках уточняемого земельного участка с кадастровым номером 59:13:0060169:380 :

| № п/п | Наименование характеристики земельного участка | Значение характеристики |
|-------|--|-------------------------|
| 1 | 2 | 3 |
| | | |

| 1 | 2 | 3 |
|---|--|---|
| 1. | Адрес земельного участка | 618150, Российская Федерация, Пермский край, Бардымский р-н, Барда с, Мичурина ул, д 24 |
| 1.1. | Сведения о местоположении земельного участка (при отсутствии адреса) в структурированном в соответствии с федеральной информационной адресной системой виде | — |
| 1.2. | Дополнительные сведения о местоположении земельного участка | — |
| 2. | Площадь земельного участка \pm величина погрешности определения (вычисления) площади ($P \pm \Delta P$), м ² | 1 500 \pm 14,00 |
| 3. | Формула, примененная для вычисления предельной погрешности определения площади земельного участка, с подставленными значениями и итоговые (вычисленные) значения | $3,5*0,10*\sqrt{(1\ 500,00)} = 14$ |
| 4. | Площадь земельного участка согласно сведениям Единого государственного реестра недвижимости (Ркад), м ² | 1 500,00 |
| 5. | Оценка расхождения P и Ркад ($P - P_{кад}$), м ² | 0 |
| 6. | Предельный минимальный и максимальный размеры земельного участка ($P_{мин}$ и $P_{макс}$), м ² | $P_{мин} = —$ $P_{макс} = —$ |
| 7. | Вид (виды) разрешенного использования | Под индивидуальное жилищное строительство |
| 7.1. | Дополнительные сведения об использовании земельного участка | — |
| 8. | Кадастровый или иной государственный учетный номер (инвентарный) здания, сооружения, объекта незавершенного строительства, расположенного на земельном участке | 59:13:0060169:807 |
| 9. | Сведения о земельных участках (землях общего пользования, территории общего пользования), посредством которых обеспечивается доступ | Земли общего пользования |
| 10. | Иные сведения | — |
| 4. Пояснения к сведениям об уточняемом земельном участке с кадастровым номером | | 59:13:0060169:380 : |
| 1. | — | — |

1. Сведения о характерных точках границ уточняемого земельного участка с кадастровым номером 59:13:0060169:383 :
 Система координат МСК-59, зона 2 Зона № 2

| Обозначение характерных точек границ | Координаты, м | | | | Метод определения координат | Формулы, примененные для расчета средней квадратической погрешности определения координат характерных точек границ (Mt), с подставленными в такие формулы значениями и итоговые (вычисленные) значения Mt, м | Описание закрепления точки |
|--------------------------------------|--|--------------|--|--------------|---|--|----------------------------|
| | содержатся в Едином государственном реестре недвижимости | | определены в результате выполнения комплексных кадастровых работ | | | | |
| | X | Y | X | Y | | | |
| 1 | 2 | 3 | 4 | 5 | 6 | 7 | 8 |
| 741 | 400 293,66 | 2 190 264,48 | 400 293,66 | 2 190 264,48 | Метод спутниковых геодезических измерений (определений) | $\sqrt{(0,07^2 + 0,07^2)} = 0,10$ | — |
| 810 | 400 274,21 | 2 190 241,64 | 400 274,21 | 2 190 241,64 | | | |
| 811 | 400 312,29 | 2 190 209,23 | 400 312,29 | 2 190 209,23 | | | |
| 740 | 400 331,65 | 2 190 232,14 | 400 331,65 | 2 190 232,14 | | | |
| 741 | 400 293,66 | 2 190 264,48 | 400 293,66 | 2 190 264,48 | | | |

2. Сведения о частях границ уточняемого земельного участка с кадастровым номером 59:13:0060169:383 :

| Обозначение части границ | | Горизонтальное проложение (S), м | Описание прохождения части границ | Сведения о согласовании местоположения границ (согласовано/спорное) |
|--------------------------|-------|----------------------------------|-----------------------------------|---|
| от т. | до т. | | | |
| 1 | 2 | 3 | 4 | 5 |
| 741 | 810 | 30,00 | — | согласовано |
| 810 | 811 | 50,00 | | |
| 811 | 740 | 29,99 | | |
| 740 | 741 | 49,89 | | |

3. Сведения о характеристиках уточняемого земельного участка с кадастровым номером 59:13:0060169:383 :

| № п/п | Наименование характеристики земельного участка | Значение характеристики |
|-------|--|-------------------------|
| 1 | 2 | 3 |
| 1 | 2 | 3 |

| 1 | 2 | 3 |
|---|--|---|
| 1. | Адрес земельного участка | 618150, Российская Федерация, Пермский край, Бардымский р-н, Барда с, Мичурина ул, д 54 |
| 1.1. | Сведения о местоположении земельного участка (при отсутствии адреса) в структурированном в соответствии с федеральной информационной адресной системой виде | — |
| 1.2. | Дополнительные сведения о местоположении земельного участка | — |
| 2. | Площадь земельного участка \pm величина погрешности определения (вычисления) площади ($P \pm \Delta P$), м ² | 1 498 \pm 14,00 |
| 3. | Формула, примененная для вычисления предельной погрешности определения площади земельного участка, с подставленными значениями и итоговые (вычисленные) значения | $3,5*0,10*\sqrt{(1\ 498,00)} = 14$ |
| 4. | Площадь земельного участка согласно сведениям Единого государственного реестра недвижимости (Ркад), м ² | 1 500,00 |
| 5. | Оценка расхождения Р и Ркад ($P - P_{кад}$), м ² | 2 |
| 6. | Предельный минимальный и максимальный размеры земельного участка ($P_{мин}$ и $P_{макс}$), м ² | $P_{мин} = —$ $P_{макс} = —$ |
| 7. | Вид (виды) разрешенного использования | Под индивидуальное жилищное строительство |
| 7.1. | Дополнительные сведения об использовании земельного участка | — |
| 8. | Кадастровый или иной государственный учетный номер (инвентарный) здания, сооружения, объекта незавершенного строительства, расположенного на земельном участке | 59:13:0060169:749 |
| 9. | Сведения о земельных участках (землях общего пользования, территории общего пользования), посредством которых обеспечивается доступ | Земли общего пользования |
| 10. | Иные сведения | — |
| 4. Пояснения к сведениям об уточняемом земельном участке с кадастровым номером | | 59:13:0060169:383 : |
| 1. | — | — |

1. Сведения о характерных точках границ уточняемого земельного участка с кадастровым номером 59:13:0060169:410 :
 Система координат МСК-59, зона 2 Зона № 2

| Обозначение характерных точек границ | Координаты, м | | | | Метод определения координат | Формулы, примененные для расчета средней квадратической погрешности определения координат характерных точек границ (Mt), с подставленными в такие формулы значениями и итоговые (вычисленные) значения Mt, м | Описание закрепления точки |
|--------------------------------------|--|--------------|--|--------------|---|--|----------------------------|
| | содержатся в Едином государственном реестре недвижимости | | определены в результате выполнения комплексных кадастровых работ | | | | |
| | X | Y | X | Y | | | |
| 1 | 2 | 3 | 4 | 5 | 6 | 7 | 8 |
| 383 | 399 496,81 | 2 189 456,15 | 399 496,81 | 2 189 456,15 | Метод спутниковых геодезических измерений (определений) | $\sqrt{(0,07^2 + 0,07^2)} = 0,10$ | — |
| 371 | 399 516,10 | 2 189 479,12 | 399 516,10 | 2 189 479,12 | | | |
| 370 | 399 478,11 | 2 189 511,47 | 399 478,11 | 2 189 511,47 | | | |
| 382 | 399 458,82 | 2 189 488,50 | 399 458,82 | 2 189 488,50 | | | |
| 383 | 399 496,81 | 2 189 456,15 | 399 496,81 | 2 189 456,15 | | | |

2. Сведения о частях границ уточняемого земельного участка с кадастровым номером 59:13:0060169:410 :

| Обозначение части границ | | Горизонтальное проложение (S), м | Описание прохождения части границ | Сведения о согласовании местоположения границ (согласовано/спорное) |
|--------------------------|-------|----------------------------------|-----------------------------------|---|
| от т. | до т. | | | |
| 1 | 2 | 3 | 4 | 5 |
| 383 | 371 | 30,00 | — | согласовано |
| 371 | 370 | 49,90 | | |
| 370 | 382 | 30,00 | | |
| 382 | 383 | 49,90 | | |

3. Сведения о характеристиках уточняемого земельного участка с кадастровым номером 59:13:0060169:410 :

| № п/п | Наименование характеристики земельного участка | Значение характеристики |
|-------|--|-------------------------|
| 1 | 2 | 3 |
| | | |

| 1 | 2 | 3 |
|---|--|---|
| 1. | Адрес земельного участка | 618150, Российская Федерация, Пермский край, Бардымский р-н, Барда с, Зеленая ул, д 4 |
| 1.1. | Сведения о местоположении земельного участка (при отсутствии адреса) в структурированном в соответствии с федеральной информационной адресной системой виде | — |
| 1.2. | Дополнительные сведения о местоположении земельного участка | — |
| 2. | Площадь земельного участка ± величина погрешности определения (вычисления) площади ($P \pm \Delta P$), м ² | 1 497 ± 14,00 |
| 3. | Формула, примененная для вычисления предельной погрешности определения площади земельного участка, с подставленными значениями и итоговые (вычисленные) значения | $3,5*0,10*\sqrt{(1\ 497,00)} = 14$ |
| 4. | Площадь земельного участка согласно сведениям Единого государственного реестра недвижимости (Ркад), м ² | 1 497,00 |
| 5. | Оценка расхождения Р и Ркад ($P - P_{кад}$), м ² | 0 |
| 6. | Предельный минимальный и максимальный размеры земельного участка ($P_{мин}$ и $P_{макс}$), м ² | $P_{мин} = —$ $P_{макс} = —$ |
| 7. | Вид (виды) разрешенного использования | личное подсобное хозяйство |
| 7.1. | Дополнительные сведения об использовании земельного участка | — |
| 8. | Кадастровый или иной государственный учетный номер (инвентарный) здания, сооружения, объекта незавершенного строительства, расположенного на земельном участке | 59:13:0060169:649 |
| 9. | Сведения о земельных участках (землях общего пользования, территории общего пользования), посредством которых обеспечивается доступ | Земли общего пользования |
| 10. | Иные сведения | — |
| 4. Пояснения к сведениям об уточняемом земельном участке с кадастровым номером | | 59:13:0060169:410 : |
| 1. | | — |

1. Сведения о характерных точках границ уточняемого земельного участка с кадастровым номером 59:13:0060169:414 :
 Система координат МСК-59, зона 2 Зона № 2

| Обозначение характерных точек границ | Координаты, м | | | | Метод определения координат | Формулы, примененные для расчета средней квадратической погрешности определения координат характерных точек границ (Mt), с подставленными в такие формулы значениями и итоговые (вычисленные) значения Mt, м | Описание закрепления точки |
|--------------------------------------|--|--------------|--|--------------|---|--|----------------------------|
| | содержатся в Едином государственном реестре недвижимости | | определены в результате выполнения комплексных кадастровых работ | | | | |
| | X | Y | X | Y | | | |
| 1 | 2 | 3 | 4 | 5 | 6 | 7 | 8 |
| 850 | 400 424,74 | 2 190 426,48 | 400 424,74 | 2 190 426,48 | Метод спутниковых геодезических измерений (определений) | $\sqrt{(0,07^2 + 0,07^2)} = 0,10$ | — |
| 851 | 400 386,44 | 2 190 458,74 | 400 386,44 | 2 190 458,74 | | | |
| 235 | 400 367,00 | 2 190 435,88 | 400 367,00 | 2 190 435,88 | | | |
| 234 | 400 405,33 | 2 190 403,61 | 400 405,33 | 2 190 403,61 | | | |
| 850 | 400 424,74 | 2 190 426,48 | 400 424,74 | 2 190 426,48 | | | |

2. Сведения о частях границ уточняемого земельного участка с кадастровым номером 59:13:0060169:414 :

| Обозначение части границ | | Горизонтальное проложение (S), м | Описание прохождения части границ | Сведения о согласовании местоположения границ (согласовано/спорное) |
|--------------------------|-------|----------------------------------|-----------------------------------|---|
| от т. | до т. | | | |
| 1 | 2 | 3 | 4 | 5 |
| 850 | 851 | 50,08 | — | согласовано |
| 851 | 235 | 30,01 | | |
| 235 | 234 | 50,11 | | |
| 234 | 850 | 30,00 | | |

3. Сведения о характеристиках уточняемого земельного участка с кадастровым номером 59:13:0060169:414 :

| № п/п | Наименование характеристики земельного участка | Значение характеристики |
|-------|--|-------------------------|
| 1 | 2 | 3 |
| 1 | 2 | 3 |

| 1 | 2 | 3 |
|---|--|--|
| 1. | Адрес земельного участка | Российская Федерация, Пермский край, Бардымский р-н, Барда с, Зеленая ул, д 71 |
| 1.1. | Сведения о местоположении земельного участка (при отсутствии адреса) в структурированном в соответствии с федеральной информационной адресной системой виде | — |
| 1.2. | Дополнительные сведения о местоположении земельного участка | — |
| 2. | Площадь земельного участка ± величина погрешности определения (вычисления) площади ($P \pm \Delta P$), м ² | 1 503 ± 14,00 |
| 3. | Формула, примененная для вычисления предельной погрешности определения площади земельного участка, с подставленными значениями и итоговые (вычисленные) значения | $3,5*0,10*\sqrt{(1\ 503,00)} = 14$ |
| 4. | Площадь земельного участка согласно сведениям Единого государственного реестра недвижимости (Ркад), м ² | 1 500,00 |
| 5. | Оценка расхождения P и Ркад ($P - P_{кад}$), м ² | 3 |
| 6. | Предельный минимальный и максимальный размеры земельного участка ($P_{мин}$ и $P_{макс}$), м ² | $P_{мин} = —$ $P_{макс} = —$ |
| 7. | Вид (виды) разрешенного использования | Для индивидуального жилищного строительства |
| 7.1. | Дополнительные сведения об использовании земельного участка | — |
| 8. | Кадастровый или иной государственный учетный номер (инвентарный) здания, сооружения, объекта незавершенного строительства, расположенного на земельном участке | 59:13:0060169:1015 |
| 9. | Сведения о земельных участках (землях общего пользования, территории общего пользования), посредством которых обеспечивается доступ | Земли общего пользования |
| 10. | Иные сведения | — |
| 4. Пояснения к сведениям об уточняемом земельном участке с кадастровым номером | | 59:13:0060169:414 : |
| 1. | | — |

1. Сведения о характерных точках границ уточняемого земельного участка с кадастровым номером 59:13:0060169:419 :
 Система координат МСК-59, зона 2 Зона № 2

| Обозначение характерных точек границ | Координаты, м | | | | Метод определения координат | Формулы, примененные для расчета средней квадратической погрешности определения координат характерных точек границ (Mt), с подставленными в такие формулы значениями и итоговые (вычисленные) значения Mt, м | Описание закрепления точки |
|--------------------------------------|--|--------------|--|--------------|---|--|----------------------------|
| | содержатся в Едином государственном реестре недвижимости | | определены в результате выполнения комплексных кадастровых работ | | | | |
| | X | Y | X | Y | | | |
| 1 | 2 | 3 | 4 | 5 | 6 | 7 | 8 |
| 857 | 399 816,44 | 2 190 121,67 | 399 816,44 | 2 190 121,67 | Метод спутниковых геодезических измерений (определений) | $\sqrt{(0,07^2 + 0,07^2)} = 0,10$ | — |
| 858 | 399 835,83 | 2 190 144,57 | 399 835,83 | 2 190 144,57 | | | |
| 859 | 399 797,82 | 2 190 176,93 | 399 797,82 | 2 190 176,93 | | | |
| 860 | 399 778,44 | 2 190 154,02 | 399 778,44 | 2 190 154,02 | | | |
| 857 | 399 816,44 | 2 190 121,67 | 399 816,44 | 2 190 121,67 | | | |

2. Сведения о частях границ уточняемого земельного участка с кадастровым номером 59:13:0060169:419 :

| Обозначение части границ | | Горизонтальное проложение (S), м | Описание прохождения части границ | Сведения о согласовании местоположения границ (согласовано/спорное) |
|--------------------------|-------|----------------------------------|-----------------------------------|---|
| от т. | до т. | | | |
| 1 | 2 | 3 | 4 | 5 |
| 857 | 858 | 30,01 | — | согласовано |
| 858 | 859 | 49,92 | | |
| 859 | 860 | 30,01 | | |
| 860 | 857 | 49,91 | | |

3. Сведения о характеристиках уточняемого земельного участка с кадастровым номером 59:13:0060169:419 :

| № п/п | Наименование характеристики земельного участка | Значение характеристики |
|-------|--|-------------------------|
| 1 | 2 | 3 |
| | | |

| 1 | 2 | 3 |
|---|--|---|
| 1. | Адрес земельного участка | Российская Федерация, Пермский край, Бардымский р-н, Барда с, Газеты Рассвет ул, д 53 |
| 1.1. | Сведения о местоположении земельного участка (при отсутствии адреса) в структурированном в соответствии с федеральной информационной адресной системой виде | — |
| 1.2. | Дополнительные сведения о местоположении земельного участка | — |
| 2. | Площадь земельного участка ± величина погрешности определения (вычисления) площади ($P \pm \Delta P$), м ² | 1 498 ± 14,00 |
| 3. | Формула, примененная для вычисления предельной погрешности определения площади земельного участка, с подставленными значениями и итоговые (вычисленные) значения | $3,5*0,10*\sqrt{(1\ 498,00)} = 14$ |
| 4. | Площадь земельного участка согласно сведениям Единого государственного реестра недвижимости (Ркад), м ² | 1 498,00 |
| 5. | Оценка расхождения P и Ркад ($P - P_{кад}$), м ² | 0 |
| 6. | Предельный минимальный и максимальный размеры земельного участка ($P_{мин}$ и $P_{макс}$), м ² | $P_{мин} = —$ $P_{макс} = —$ |
| 7. | Вид (виды) разрешенного использования | Личное подсобное хозяйство |
| 7.1. | Дополнительные сведения об использовании земельного участка | — |
| 8. | Кадастровый или иной государственный учетный номер (инвентарный) здания, сооружения, объекта незавершенного строительства, расположенного на земельном участке | 59:13:0060169:637 |
| 9. | Сведения о земельных участках (землях общего пользования, территории общего пользования), посредством которых обеспечивается доступ | Земли общего пользования |
| 10. | Иные сведения | — |
| 4. Пояснения к сведениям об уточняемом земельном участке с кадастровым номером | | 59:13:0060169:419 : |
| 1. | | — |

1. Сведения о характерных точках границ уточняемого земельного участка с кадастровым номером 59:13:0060169:421 :
 Система координат МСК-59, зона 2 Зона № 2

| Обозначение характерных точек границ | Координаты, м | | | | Метод определения координат | Формулы, примененные для расчета средней квадратической погрешности определения координат характерных точек границ (Mt), с подставленными в такие формулы значениями и итоговые (вычисленные) значения Mt, м | Описание закрепления точки |
|--------------------------------------|--|--------------|--|--------------|---|--|----------------------------|
| | содержатся в Едином государственном реестре недвижимости | | определены в результате выполнения комплексных кадастровых работ | | | | |
| | X | Y | X | Y | | | |
| 1 | 2 | 3 | 4 | 5 | 6 | 7 | 8 |
| 399 | 399 593,89 | 2 189 570,50 | 399 593,89 | 2 189 570,50 | Метод спутниковых геодезических измерений (определений) | $\sqrt{(0,07^2 + 0,07^2)} = 0,10$ | — |
| 865 | 399 613,34 | 2 189 593,34 | 399 613,34 | 2 189 593,34 | | | |
| 866 | 399 575,34 | 2 189 625,69 | 399 575,34 | 2 189 625,69 | | | |
| 398 | 399 555,90 | 2 189 602,84 | 399 555,90 | 2 189 602,84 | | | |
| 399 | 399 593,89 | 2 189 570,50 | 399 593,89 | 2 189 570,50 | | | |

2. Сведения о частях границ уточняемого земельного участка с кадастровым номером 59:13:0060169:421 :

| Обозначение части границ | | Горизонтальное проложение (S), м | Описание прохождения части границ | Сведения о согласовании местоположения границ (согласовано/спорное) |
|--------------------------|-------|----------------------------------|-----------------------------------|---|
| от т. | до т. | | | |
| 1 | 2 | 3 | 4 | 5 |
| 399 | 865 | 30,00 | — | согласовано |
| 865 | 866 | 49,91 | | |
| 866 | 398 | 30,00 | | |
| 398 | 399 | 49,89 | | |

3. Сведения о характеристиках уточняемого земельного участка с кадастровым номером 59:13:0060169:421 :

| № п/п | Наименование характеристики земельного участка | Значение характеристики |
|-------|--|-------------------------|
| 1 | 2 | 3 |
| | | |

| 1 | 2 | 3 |
|---|--|---|
| 1. | Адрес земельного участка | Российская Федерация, Пермский край, Бардымский р-н, Барда с, Зеленая ул, уч 14 |
| 1.1. | Сведения о местоположении земельного участка (при отсутствии адреса) в структурированном в соответствии с федеральной информационной адресной системой виде | — |
| 1.2. | Дополнительные сведения о местоположении земельного участка | — |
| 2. | Площадь земельного участка ± величина погрешности определения (вычисления) площади ($P \pm \Delta P$), м ² | 1 497 ± 14,00 |
| 3. | Формула, примененная для вычисления предельной погрешности определения площади земельного участка, с подставленными значениями и итоговые (вычисленные) значения | $3,5 * 0,10 * \sqrt{(1\ 497,00)} = 14$ |
| 4. | Площадь земельного участка согласно сведениям Единого государственного реестра недвижимости (Ркад), м ² | 1 500,00 |
| 5. | Оценка расхождения P и Ркад ($P - P_{кад}$), м ² | 3 |
| 6. | Предельный минимальный и максимальный размеры земельного участка ($P_{мин}$ и $P_{макс}$), м ² | $P_{мин} = —$ $P_{макс} = —$ |
| 7. | Вид (виды) разрешенного использования | Для ведения личного подсобного хозяйства (приусадебный земельный участок) |
| 7.1. | Дополнительные сведения об использовании земельного участка | — |
| 8. | Кадастровый или иной государственный учетный номер (инвентарный) здания, сооружения, объекта незавершенного строительства, расположенного на земельном участке | — |
| 9. | Сведения о земельных участках (землях общего пользования, территории общего пользования), посредством которых обеспечивается доступ | Земли общего пользования |
| 10. | Иные сведения | — |
| 4. Пояснения к сведениям об уточняемом земельном участке с кадастровым номером | | 59:13:0060169:421 : |
| 1. | | — |

1. Сведения о характерных точках границ уточняемого земельного участка с кадастровым номером 59:13:0060169:422 :
 Система координат МСК-59, зона 2 Зона № 2

| Обозначение характерных точек границ | Координаты, м | | | | Метод определения координат | Формулы, примененные для расчета средней квадратической погрешности определения координат характерных точек границ (Mt), с подставленными в такие формулы значениями и итоговые (вычисленные) значения Mt, м | Описание закрепления точки |
|--------------------------------------|--|--------------|--|--------------|---|--|----------------------------|
| | содержатся в Едином государственном реестре недвижимости | | определены в результате выполнения комплексных кадастровых работ | | | | |
| | X | Y | X | Y | | | |
| 1 | 2 | 3 | 4 | 5 | 6 | 7 | 8 |
| 867 | 400 113,76 | 2 190 181,19 | 400 113,76 | 2 190 181,19 | Метод спутниковых геодезических измерений (определений) | $\sqrt{(0,07^2 + 0,07^2)} = 0,10$ | — |
| 868 | 400 133,20 | 2 190 204,04 | 400 133,20 | 2 190 204,04 | | | |
| 869 | 400 095,13 | 2 190 236,44 | 400 095,13 | 2 190 236,44 | | | |
| 870 | 400 075,68 | 2 190 213,60 | 400 075,68 | 2 190 213,60 | | | |
| 867 | 400 113,76 | 2 190 181,19 | 400 113,76 | 2 190 181,19 | | | |

2. Сведения о частях границ уточняемого земельного участка с кадастровым номером 59:13:0060169:422 :

| Обозначение части границ | | Горизонтальное проложение (S), м | Описание прохождения части границ | Сведения о согласовании местоположения границ (согласовано/спорное) |
|--------------------------|-------|----------------------------------|-----------------------------------|---|
| от т. | до т. | | | |
| 1 | 2 | 3 | 4 | 5 |
| 867 | 868 | 30,00 | — | согласовано |
| 868 | 869 | 49,99 | | |
| 869 | 870 | 30,00 | | |
| 870 | 867 | 50,00 | | |

3. Сведения о характеристиках уточняемого земельного участка с кадастровым номером 59:13:0060169:422 :

| № п/п | Наименование характеристики земельного участка | Значение характеристики |
|-------|--|-------------------------|
| 1 | 2 | 3 |
| | | |

| 1 | 2 | 3 |
|---|--|--|
| 1. | Адрес земельного участка | 618150, Российская Федерация, Пермский край, Бардымский р-н, Барда с, Зеленая ул, д 60 |
| 1.1. | Сведения о местоположении земельного участка (при отсутствии адреса) в структурированном в соответствии с федеральной информационной адресной системой виде | — |
| 1.2. | Дополнительные сведения о местоположении земельного участка | — |
| 2. | Площадь земельного участка ± величина погрешности определения (вычисления) площади ($P \pm \Delta P$), м ² | 1 500 ± 14,00 |
| 3. | Формула, примененная для вычисления предельной погрешности определения площади земельного участка, с подставленными значениями и итоговые (вычисленные) значения | $3,5*0,10*\sqrt{(1\ 500,00)} = 14$ |
| 4. | Площадь земельного участка согласно сведениям Единого государственного реестра недвижимости (Ркад), м ² | 1 501,00 |
| 5. | Оценка расхождения Р и Ркад ($P - P_{кад}$), м ² | 1 |
| 6. | Предельный минимальный и максимальный размеры земельного участка ($P_{мин}$ и $P_{макс}$), м ² | $P_{мин} = —$ $P_{макс} = —$ |
| 7. | Вид (виды) разрешенного использования | Для ведения личного подсобного хозяйства |
| 7.1. | Дополнительные сведения об использовании земельного участка | — |
| 8. | Кадастровый или иной государственный учетный номер (инвентарный) здания, сооружения, объекта незавершенного строительства, расположенного на земельном участке | 59:13:0060169:990 |
| 9. | Сведения о земельных участках (землях общего пользования, территории общего пользования), посредством которых обеспечивается доступ | Земли общего пользования |
| 10. | Иные сведения | — |
| 4. Пояснения к сведениям об уточняемом земельном участке с кадастровым номером | | 59:13:0060169:422 : |
| 1. | | — |

1. Сведения о характерных точках границ уточняемого земельного участка с кадастровым номером 59:13:0060169:423 :
 Система координат МСК-59, зона 2 Зона № 2

| Обозначение характерных точек границ | Координаты, м | | | | Метод определения координат | Формулы, примененные для расчета средней квадратической погрешности определения координат характерных точек границ (Mt), с подставленными в такие формулы значениями и итоговые (вычисленные) значения Mt, м | Описание закрепления точки |
|--------------------------------------|--|--------------|--|--------------|---|--|----------------------------|
| | содержатся в Едином государственном реестре недвижимости | | определены в результате выполнения комплексных кадастровых работ | | | | |
| | X | Y | X | Y | | | |
| 1 | 2 | 3 | 4 | 5 | 6 | 7 | 8 |
| 870 | 400 075,68 | 2 190 213,60 | 400 075,68 | 2 190 213,60 | Метод спутниковых геодезических измерений (определений) | $\sqrt{(0,07^2 + 0,07^2)} = 0,10$ | — |
| 869 | 400 095,13 | 2 190 236,44 | 400 095,13 | 2 190 236,44 | | | |
| 871 | 400 114,58 | 2 190 259,29 | 400 114,58 | 2 190 259,29 | | | |
| 872 | 400 134,02 | 2 190 282,13 | 400 134,02 | 2 190 282,13 | | | |
| 873 | 400 153,47 | 2 190 304,98 | 400 153,47 | 2 190 304,98 | | | |
| 874 | 400 172,91 | 2 190 327,82 | 400 172,91 | 2 190 327,82 | | | |
| 875 | 400 192,36 | 2 190 350,66 | 400 192,36 | 2 190 350,66 | | | |
| 876 | 400 211,78 | 2 190 373,58 | 400 211,78 | 2 190 373,58 | | | |
| 877 | 400 207,97 | 2 190 376,84 | 400 207,97 | 2 190 376,84 | | | |
| 878 | 400 188,55 | 2 190 353,91 | 400 188,55 | 2 190 353,91 | | | |
| 879 | 400 169,10 | 2 190 331,06 | 400 169,10 | 2 190 331,06 | | | |
| 880 | 400 149,66 | 2 190 308,22 | 400 149,66 | 2 190 308,22 | | | |

| 1 | 2 | 3 | 4 | 5 | 6 | 7 | 8 |
|-----|------------|--------------|------------|--------------|---|-----------------------------------|---|
| 881 | 400 130,21 | 2 190 285,38 | 400 130,21 | 2 190 285,38 | Метод спутниковых геодезических измерений (определений) | $\sqrt{(0,07^2 + 0,07^2)} = 0,10$ | — |
| 882 | 400 110,76 | 2 190 262,53 | 400 110,76 | 2 190 262,53 | | | |
| 883 | 400 091,31 | 2 190 239,69 | 400 091,31 | 2 190 239,69 | | | |
| 884 | 400 071,88 | 2 190 216,83 | 400 071,88 | 2 190 216,83 | | | |
| 870 | 400 075,68 | 2 190 213,60 | 400 075,68 | 2 190 213,60 | | | |

2. Сведения о частях границ уточняемого земельного участка с кадастровым номером 59:13:0060169:423 :

| Обозначение части границ | | Горизонтальное проложение (S), м | Описание прохождения части границ | Сведения о согласовании местоположения границ (согласовано/спорное) |
|--------------------------|-------|----------------------------------|-----------------------------------|---|
| от т. | до т. | | | |
| 1 | 2 | 3 | 4 | 5 |
| 870 | 869 | 30,00 | — | согласовано |
| 869 | 871 | 30,01 | | |
| 871 | 872 | 29,99 | | |
| 872 | 873 | 30,01 | | |
| 873 | 874 | 29,99 | | |
| 874 | 875 | 30,00 | | |
| 875 | 876 | 30,04 | | |
| 876 | 877 | 5,01 | | |
| 877 | 878 | 30,05 | | |
| 878 | 879 | 30,01 | | |
| 879 | 880 | 29,99 | | |
| 880 | 881 | 30,00 | | |
| 881 | 882 | 30,01 | | |
| 882 | 883 | 30,00 | | |
| 883 | 884 | 30,00 | | |
| 884 | 870 | 4,99 | | |

3. Сведения о характеристиках уточняемого земельного участка с кадастровым номером 59:13:0060169:423 :

| № п/п | Наименование характеристики земельного участка | Значение характеристики |
|-------|--|-------------------------|
| 1 | 2 | 3 |
| | | |

| 1 | 2 | 3 |
|---|--|--|
| 1. | Адрес земельного участка | 618150, Российская Федерация, Пермский край, Бардымский р-н, Барда с, Зеленая ул, д 72 |
| 1.1. | Сведения о местоположении земельного участка (при отсутствии адреса) в структурированном в соответствии с федеральной информационной адресной системой виде | — |
| 1.2. | Дополнительные сведения о местоположении земельного участка | — |
| 2. | Площадь земельного участка ± величина погрешности определения (вычисления) площади ($P \pm \Delta P$), м ² | 1 052 ± 11,00 |
| 3. | Формула, примененная для вычисления предельной погрешности определения площади земельного участка, с подставленными значениями и итоговые (вычисленные) значения | $3,5*0,10*\sqrt{(1\ 052,00)} = 11$ |
| 4. | Площадь земельного участка согласно сведениям Единого государственного реестра недвижимости (Ркад), м ² | 1 051,00 |
| 5. | Оценка расхождения Р и Ркад ($P - P_{кад}$), м ² | 1 |
| 6. | Предельный минимальный и максимальный размеры земельного участка ($P_{мин}$ и $P_{макс}$), м ² | $P_{мин} = —$ $P_{макс} = —$ |
| 7. | Вид (виды) разрешенного использования | Для комплексного освоения в целях жилищного строительства |
| 7.1. | Дополнительные сведения об использовании земельного участка | — |
| 8. | Кадастровый или иной государственный учетный номер (инвентарный) здания, сооружения, объекта незавершенного строительства, расположенного на земельном участке | — |
| 9. | Сведения о земельных участках (землях общего пользования, территории общего пользования), посредством которых обеспечивается доступ | Земли общего пользования |
| 10. | Иные сведения | — |
| 4. Пояснения к сведениям об уточняемом земельном участке с кадастровым номером | | 59:13:0060169:423 : |
| 1. | | — |

1. Сведения о характерных точках границ уточняемого земельного участка с кадастровым номером 59:13:0060169:424 :
 Система координат МСК-59, зона 2 Зона № 2

| Обозначение характерных точек границ | Координаты, м | | | | Метод определения координат | Формулы, примененные для расчета средней квадратической погрешности определения координат характерных точек границ (Mt), с подставленными в такие формулы значениями и итоговые (вычисленные) значения Mt, м | Описание закрепления точки |
|--------------------------------------|--|--------------|--|--------------|---|--|----------------------------|
| | содержатся в Едином государственном реестре недвижимости | | определены в результате выполнения комплексных кадастровых работ | | | | |
| | X | Y | X | Y | | | |
| 1 | 2 | 3 | 4 | 5 | 6 | 7 | 8 |
| 885 | 400 152,63 | 2 190 226,90 | 400 152,63 | 2 190 226,90 | Метод спутниковых геодезических измерений (определений) | $\sqrt{(0,07^2 + 0,07^2)} = 0,10$ | — |
| 886 | 400 172,10 | 2 190 249,75 | 400 172,10 | 2 190 249,75 | | | |
| 872 | 400 134,02 | 2 190 282,13 | 400 134,02 | 2 190 282,13 | | | |
| 871 | 400 114,58 | 2 190 259,29 | 400 114,58 | 2 190 259,29 | | | |
| 885 | 400 152,63 | 2 190 226,90 | 400 152,63 | 2 190 226,90 | | | |

2. Сведения о частях границ уточняемого земельного участка с кадастровым номером 59:13:0060169:424 :

| Обозначение части границ | | Горизонтальное проложение (S), м | Описание прохождения части границ | Сведения о согласовании местоположения границ (согласовано/спорное) |
|--------------------------|-------|----------------------------------|-----------------------------------|---|
| от т. | до т. | | | |
| 1 | 2 | 3 | 4 | 5 |
| 885 | 886 | 30,02 | — | согласовано |
| 886 | 872 | 49,99 | | |
| 872 | 871 | 29,99 | | |
| 871 | 885 | 49,97 | | |

3. Сведения о характеристиках уточняемого земельного участка с кадастровым номером 59:13:0060169:424 :

| № п/п | Наименование характеристики земельного участка | Значение характеристики |
|-------|--|-------------------------|
| 1 | 2 | 3 |
| | | |

| 1 | 2 | 3 |
|---|--|--|
| 1. | Адрес земельного участка | 618150, Российская Федерация, Пермский край, Бардымский р-н, Барда с, Зеленая ул, д 64 |
| 1.1. | Сведения о местоположении земельного участка (при отсутствии адреса) в структурированном в соответствии с федеральной информационной адресной системой виде | — |
| 1.2. | Дополнительные сведения о местоположении земельного участка | — |
| 2. | Площадь земельного участка ± величина погрешности определения (вычисления) площади ($P \pm \Delta P$), м ² | 1 500 ± 14,00 |
| 3. | Формула, примененная для вычисления предельной погрешности определения площади земельного участка, с подставленными значениями и итоговые (вычисленные) значения | $3,5*0,10*\sqrt{(1\ 500,00)} = 14$ |
| 4. | Площадь земельного участка согласно сведениям Единого государственного реестра недвижимости (Ркад), м ² | 1 501,00 |
| 5. | Оценка расхождения Р и Ркад ($P - P_{кад}$), м ² | 1 |
| 6. | Предельный минимальный и максимальный размеры земельного участка ($P_{мин}$ и $P_{макс}$), м ² | $P_{мин} = —$ $P_{макс} = —$ |
| 7. | Вид (виды) разрешенного использования | Для комплексного освоения в целях жилищного строительства |
| 7.1. | Дополнительные сведения об использовании земельного участка | — |
| 8. | Кадастровый или иной государственный учетный номер (инвентарный) здания, сооружения, объекта незавершенного строительства, расположенного на земельном участке | 59:13:0060169:1042 |
| 9. | Сведения о земельных участках (землях общего пользования, территории общего пользования), посредством которых обеспечивается доступ | Земли общего пользования |
| 10. | Иные сведения | — |
| 4. Пояснения к сведениям об уточняемом земельном участке с кадастровым номером | | 59:13:0060169:424 : |
| 1. | | — |

1. Сведения о характерных точках границ уточняемого земельного участка с кадастровым номером 59:13:0060169:425 :
 Система координат МСК-59, зона 2 Зона № 2

| Обозначение характерных точек границ | Координаты, м | | | | Метод определения координат | Формулы, примененные для расчета средней квадратической погрешности определения координат характерных точек границ (Mt), с подставленными в такие формулы значениями и итоговые (вычисленные) значения Mt, м | Описание закрепления точки |
|--------------------------------------|--|--------------|--|--------------|---|--|----------------------------|
| | содержатся в Едином государственном реестре недвижимости | | определены в результате выполнения комплексных кадастровых работ | | | | |
| | X | Y | X | Y | | | |
| 1 | 2 | 3 | 4 | 5 | 6 | 7 | 8 |
| 886 | 400 172,10 | 2 190 249,75 | 400 172,10 | 2 190 249,75 | Метод спутниковых геодезических измерений (определений) | $\sqrt{(0,07^2 + 0,07^2)} = 0,10$ | — |
| 887 | 400 191,55 | 2 190 272,61 | 400 191,55 | 2 190 272,61 | | | |
| 873 | 400 153,47 | 2 190 304,98 | 400 153,47 | 2 190 304,98 | | | |
| 872 | 400 134,02 | 2 190 282,13 | 400 134,02 | 2 190 282,13 | | | |
| 886 | 400 172,10 | 2 190 249,75 | 400 172,10 | 2 190 249,75 | | | |

2. Сведения о частях границ уточняемого земельного участка с кадастровым номером 59:13:0060169:425 :

| Обозначение части границ | | Горизонтальное проложение (S), м | Описание прохождения части границ | Сведения о согласовании местоположения границ (согласовано/спорное) |
|--------------------------|-------|----------------------------------|-----------------------------------|---|
| от т. | до т. | | | |
| 1 | 2 | 3 | 4 | 5 |
| 886 | 887 | 30,01 | — | согласовано |
| 887 | 873 | 49,98 | | |
| 873 | 872 | 30,01 | | |
| 872 | 886 | 49,99 | | |

3. Сведения о характеристиках уточняемого земельного участка с кадастровым номером 59:13:0060169:425 :

| № п/п | Наименование характеристики земельного участка | Значение характеристики |
|-------|--|-------------------------|
| 1 | 2 | 3 |
| | | |

| 1 | 2 | 3 |
|---|--|--|
| 1. | Адрес земельного участка | 618150, Российская Федерация, Пермский край, Бардымский р-н, Барда с, Зеленая ул, д 66 |
| 1.1. | Сведения о местоположении земельного участка (при отсутствии адреса) в структурированном в соответствии с федеральной информационной адресной системой виде | — |
| 1.2. | Дополнительные сведения о местоположении земельного участка | — |
| 2. | Площадь земельного участка ± величина погрешности определения (вычисления) площади ($P \pm \Delta P$), м ² | 1 500 ± 14,00 |
| 3. | Формула, примененная для вычисления предельной погрешности определения площади земельного участка, с подставленными значениями и итоговые (вычисленные) значения | $3,5*0,10*\sqrt{(1\ 500,00)} = 14$ |
| 4. | Площадь земельного участка согласно сведениям Единого государственного реестра недвижимости (Ркад), м ² | 1 500,00 |
| 5. | Оценка расхождения Р и Ркад ($P - P_{кад}$), м ² | 0 |
| 6. | Предельный минимальный и максимальный размеры земельного участка ($P_{мин}$ и $P_{макс}$), м ² | $P_{мин} = —$ $P_{макс} = —$ |
| 7. | Вид (виды) разрешенного использования | Для комплексного освоения в целях жилищного строительства |
| 7.1. | Дополнительные сведения об использовании земельного участка | — |
| 8. | Кадастровый или иной государственный учетный номер (инвентарный) здания, сооружения, объекта незавершенного строительства, расположенного на земельном участке | 59:13:0060169:517; 59:13:0060169:855 |
| 9. | Сведения о земельных участках (землях общего пользования, территории общего пользования), посредством которых обеспечивается доступ | Земли общего пользования |
| 10. | Иные сведения | — |
| 4. Пояснения к сведениям об уточняемом земельном участке с кадастровым номером | | 59:13:0060169:425 : |
| 1. | | — |

| 1. Сведения о характерных точках границ уточняемого земельного участка с кадастровым номером <u>59:13:0060169:426</u> : | | | | | | | |
|---|--|----------------------------------|--|---|---|--|----------------------------|
| Система координат <u>МСК-59, зона 2</u> | | Зона № <u>2</u> | | | | | |
| Обозначение характерных точек границ | Координаты, м | | | | Метод определения координат | Формулы, примененные для расчета средней квадратической погрешности определения координат характерных точек границ (Mt), с подставленными в такие формулы значениями и итоговые (вычисленные) значения Mt, м | Описание закрепления точки |
| | содержатся в Едином государственном реестре недвижимости | | определены в результате выполнения комплексных кадастровых работ | | | | |
| | X | Y | X | Y | | | |
| 1 | 2 | 3 | 4 | 5 | 6 | 7 | 8 |
| 887 | 400 191,55 | 2 190 272,61 | 400 191,55 | 2 190 272,61 | Метод спутниковых геодезических измерений (определений) | $\sqrt{(0,07^2 + 0,07^2)} = 0,10$ | — |
| 888 | 400 211,00 | 2 190 295,46 | 400 211,00 | 2 190 295,46 | | | |
| 874 | 400 172,91 | 2 190 327,82 | 400 172,91 | 2 190 327,82 | | | |
| 873 | 400 153,47 | 2 190 304,98 | 400 153,47 | 2 190 304,98 | | | |
| 887 | 400 191,55 | 2 190 272,61 | 400 191,55 | 2 190 272,61 | | | |
| 2. Сведения о частях границ уточняемого земельного участка с кадастровым номером <u>59:13:0060169:426</u> : | | | | | | | |
| Обозначение части границ | | Горизонтальное проложение (S), м | Описание прохождения части границ | Сведения о согласовании местоположения границ (согласовано/спорное) | | | |
| от т. | до т. | | | | | | |
| 1 | 2 | 3 | 4 | 5 | | | |
| 887 | 888 | 30,01 | — | согласовано | | | |
| 888 | 874 | 49,98 | | | | | |
| 874 | 873 | 29,99 | | | | | |
| 873 | 887 | 49,98 | | | | | |
| 3. Сведения о характеристиках уточняемого земельного участка с кадастровым номером <u>59:13:0060169:426</u> : | | | | | | | |
| № п/п | Наименование характеристики земельного участка | | Значение характеристики | | | | |
| 1 | 2 | | 3 | | | | |

| 1 | 2 | 3 |
|---|--|--|
| 1. | Адрес земельного участка | 618150, Российская Федерация, Пермский край, Бардымский р-н, Барда с, Зеленая ул, д 68 |
| 1.1. | Сведения о местоположении земельного участка (при отсутствии адреса) в структурированном в соответствии с федеральной информационной адресной системой виде | — |
| 1.2. | Дополнительные сведения о местоположении земельного участка | — |
| 2. | Площадь земельного участка ± величина погрешности определения (вычисления) площади ($P \pm \Delta P$), м ² | 1 499 ± 14,00 |
| 3. | Формула, примененная для вычисления предельной погрешности определения площади земельного участка, с подставленными значениями и итоговые (вычисленные) значения | $3,5*0,10*\sqrt{(1\ 499,00)} = 14$ |
| 4. | Площадь земельного участка согласно сведениям Единого государственного реестра недвижимости (Ркад), м ² | 1 500,00 |
| 5. | Оценка расхождения Р и Ркад ($P - P_{кад}$), м ² | 1 |
| 6. | Предельный минимальный и максимальный размеры земельного участка ($P_{мин}$ и $P_{макс}$), м ² | $P_{мин} = —$ $P_{макс} = —$ |
| 7. | Вид (виды) разрешенного использования | Для комплексного освоения в целях жилищного строительства |
| 7.1. | Дополнительные сведения об использовании земельного участка | — |
| 8. | Кадастровый или иной государственный учетный номер (инвентарный) здания, сооружения, объекта незавершенного строительства, расположенного на земельном участке | 59:13:0060169:787 |
| 9. | Сведения о земельных участках (землях общего пользования, территории общего пользования), посредством которых обеспечивается доступ | Земли общего пользования |
| 10. | Иные сведения | — |
| 4. Пояснения к сведениям об уточняемом земельном участке с кадастровым номером | | 59:13:0060169:426 : |
| 1. | | — |

1. Сведения о характерных точках границ уточняемого земельного участка с кадастровым номером 59:13:0060169:427 :
 Система координат МСК-59, зона 2 Зона № 2

| Обозначение характерных точек границ | Координаты, м | | | | Метод определения координат | Формулы, примененные для расчета средней квадратической погрешности определения координат характерных точек границ (Mt), с подставленными в такие формулы значениями и итоговые (вычисленные) значения Mt, м | Описание закрепления точки |
|--------------------------------------|--|--------------|--|--------------|---|--|----------------------------|
| | содержатся в Едином государственном реестре недвижимости | | определены в результате выполнения комплексных кадастровых работ | | | | |
| | X | Y | X | Y | | | |
| 1 | 2 | 3 | 4 | 5 | 6 | 7 | 8 |
| 888 | 400 211,00 | 2 190 295,46 | 400 211,00 | 2 190 295,46 | Метод спутниковых геодезических измерений (определений) | $\sqrt{(0,07^2 + 0,07^2)} = 0,10$ | — |
| 889 | 400 230,45 | 2 190 318,32 | 400 230,45 | 2 190 318,32 | | | |
| 875 | 400 192,36 | 2 190 350,66 | 400 192,36 | 2 190 350,66 | | | |
| 874 | 400 172,91 | 2 190 327,82 | 400 172,91 | 2 190 327,82 | | | |
| 888 | 400 211,00 | 2 190 295,46 | 400 211,00 | 2 190 295,46 | | | |

2. Сведения о частях границ уточняемого земельного участка с кадастровым номером 59:13:0060169:427 :

| Обозначение части границ | | Горизонтальное проложение (S), м | Описание прохождения части границ | Сведения о согласовании местоположения границ (согласовано/спорное) |
|--------------------------|-------|----------------------------------|-----------------------------------|---|
| от т. | до т. | | | |
| 1 | 2 | 3 | 4 | 5 |
| 888 | 889 | 30,01 | — | согласовано |
| 889 | 875 | 49,97 | | |
| 875 | 874 | 30,00 | | |
| 874 | 888 | 49,98 | | |

3. Сведения о характеристиках уточняемого земельного участка с кадастровым номером 59:13:0060169:427 :

| № п/п | Наименование характеристики земельного участка | Значение характеристики |
|-------|--|-------------------------|
| 1 | 2 | 3 |
| 1 | 2 | 3 |

| 1 | 2 | 3 |
|---|--|--|
| 1. | Адрес земельного участка | 618150, Российская Федерация, Пермский край, Бардымский м.о., Барда с, Зеленая ул, д. 70 |
| 1.1. | Сведения о местоположении земельного участка (при отсутствии адреса) в структурированном в соответствии с федеральной информационной адресной системой виде | — |
| 1.2. | Дополнительные сведения о местоположении земельного участка | — |
| 2. | Площадь земельного участка ± величина погрешности определения (вычисления) площади ($P \pm \Delta P$), м ² | 1 500 ± 14,00 |
| 3. | Формула, примененная для вычисления предельной погрешности определения площади земельного участка, с подставленными значениями и итоговые (вычисленные) значения | $3,5 * 0,10 * \sqrt{(1\ 500,00)} = 14$ |
| 4. | Площадь земельного участка согласно сведениям Единого государственного реестра недвижимости (Ркад), м ² | 1 500,00 |
| 5. | Оценка расхождения Р и Ркад ($P - P_{кад}$), м ² | 0 |
| 6. | Предельный минимальный и максимальный размеры земельного участка ($P_{мин}$ и $P_{макс}$), м ² | $P_{мин} = —$ $P_{макс} = —$ |
| 7. | Вид (виды) разрешенного использования | Для ведения личного подсобного хозяйства (приусадебный земельный участок) |
| 7.1. | Дополнительные сведения об использовании земельного участка | — |
| 8. | Кадастровый или иной государственный учетный номер (инвентарный) здания, сооружения, объекта незавершенного строительства, расположенного на земельном участке | 59:13:0060169:838 |
| 9. | Сведения о земельных участках (землях общего пользования, территории общего пользования), посредством которых обеспечивается доступ | Земли общего пользования |
| 10. | Иные сведения | — |
| 4. Пояснения к сведениям об уточняемом земельном участке с кадастровым номером | | 59:13:0060169:427 : |
| 1. | | — |

1. Сведения о характерных точках границ уточняемого земельного участка с кадастровым номером 59:13:0060169:428 :
 Система координат МСК-59, зона 2 Зона № 2

| Обозначение характерных точек границ | Координаты, м | | | | Метод определения координат | Формулы, примененные для расчета средней квадратической погрешности определения координат характерных точек границ (Mt), с подставленными в такие формулы значениями и итоговые (вычисленные) значения Mt, м | Описание закрепления точки |
|--------------------------------------|--|--------------|--|--------------|---|--|----------------------------|
| | содержатся в Едином государственном реестре недвижимости | | определены в результате выполнения комплексных кадастровых работ | | | | |
| | X | Y | X | Y | | | |
| 1 | 2 | 3 | 4 | 5 | 6 | 7 | 8 |
| 889 | 400 230,45 | 2 190 318,32 | 400 230,45 | 2 190 318,32 | Метод спутниковых геодезических измерений (определений) | $\sqrt{(0,07^2 + 0,07^2)} = 0,10$ | — |
| 890 | 400 249,90 | 2 190 341,16 | 400 249,90 | 2 190 341,16 | | | |
| 876 | 400 211,78 | 2 190 373,58 | 400 211,78 | 2 190 373,58 | | | |
| 875 | 400 192,36 | 2 190 350,66 | 400 192,36 | 2 190 350,66 | | | |
| 889 | 400 230,45 | 2 190 318,32 | 400 230,45 | 2 190 318,32 | | | |

2. Сведения о частях границ уточняемого земельного участка с кадастровым номером 59:13:0060169:428 :

| Обозначение части границ | | Горизонтальное проложение (S), м | Описание прохождения части границ | Сведения о согласовании местоположения границ (согласовано/спорное) |
|--------------------------|-------|----------------------------------|-----------------------------------|---|
| от т. | до т. | | | |
| 1 | 2 | 3 | 4 | 5 |
| 889 | 890 | 30,00 | — | согласовано |
| 890 | 876 | 50,04 | | |
| 876 | 875 | 30,04 | | |
| 875 | 889 | 49,97 | | |

3. Сведения о характеристиках уточняемого земельного участка с кадастровым номером 59:13:0060169:428 :

| № п/п | Наименование характеристики земельного участка | Значение характеристики |
|-------|--|-------------------------|
| 1 | 2 | 3 |
| | | |

| 1 | 2 | 3 |
|---|--|--|
| 1. | Адрес земельного участка | 618150, Российская Федерация, Пермский край, Бардымский р-н, Барда с, Зеленая ул, д 72 |
| 1.1. | Сведения о местоположении земельного участка (при отсутствии адреса) в структурированном в соответствии с федеральной информационной адресной системой виде | — |
| 1.2. | Дополнительные сведения о местоположении земельного участка | — |
| 2. | Площадь земельного участка ± величина погрешности определения (вычисления) площади ($P \pm \Delta P$), м ² | 1 501 ± 14,00 |
| 3. | Формула, примененная для вычисления предельной погрешности определения площади земельного участка, с подставленными значениями и итоговые (вычисленные) значения | $3,5*0,10*\sqrt{(1\ 501,00)} = 14$ |
| 4. | Площадь земельного участка согласно сведениям Единого государственного реестра недвижимости (Ркад), м ² | 1 501,00 |
| 5. | Оценка расхождения Р и Ркад ($P - P_{кад}$), м ² | 0 |
| 6. | Предельный минимальный и максимальный размеры земельного участка ($P_{мин}$ и $P_{макс}$), м ² | $P_{мин} = —$ $P_{макс} = —$ |
| 7. | Вид (виды) разрешенного использования | Для ведения личного подсобного хозяйства (приусадебный земельный участок) |
| 7.1. | Дополнительные сведения об использовании земельного участка | — |
| 8. | Кадастровый или иной государственный учетный номер (инвентарный) здания, сооружения, объекта незавершенного строительства, расположенного на земельном участке | 59:13:0060169:837 |
| 9. | Сведения о земельных участках (землях общего пользования, территории общего пользования), посредством которых обеспечивается доступ | Земли общего пользования |
| 10. | Иные сведения | — |
| 4. Пояснения к сведениям об уточняемом земельном участке с кадастровым номером | | 59:13:0060169:428 : |
| 1. | | — |

1. Сведения о характерных точках границ уточняемого земельного участка с кадастровым номером 59:13:0060169:430 :
 Система координат МСК-59, зона 2 Зона № 2

| Обозначение характерных точек границ | Координаты, м | | | | Метод определения координат | Формулы, примененные для расчета средней квадратической погрешности определения координат характерных точек границ (Mt), с подставленными в такие формулы значениями и итоговые (вычисленные) значения Mt, м | Описание закрепления точки |
|--------------------------------------|--|--------------|--|--------------|---|--|----------------------------|
| | содержатся в Едином государственном реестре недвижимости | | определены в результате выполнения комплексных кадастровых работ | | | | |
| | X | Y | X | Y | | | |
| 1 | 2 | 3 | 4 | 5 | 6 | 7 | 8 |
| 879 | 400 169,10 | 2 190 331,06 | 400 169,10 | 2 190 331,06 | Метод спутниковых геодезических измерений (определений) | $\sqrt{(0,07^2 + 0,07^2)} = 0,10$ | — |
| 878 | 400 188,55 | 2 190 353,91 | 400 188,55 | 2 190 353,91 | | | |
| 892 | 400 150,43 | 2 190 386,33 | 400 150,43 | 2 190 386,33 | | | |
| 895 | 400 131,02 | 2 190 363,50 | 400 131,02 | 2 190 363,50 | | | |
| 879 | 400 169,10 | 2 190 331,06 | 400 169,10 | 2 190 331,06 | | | |

2. Сведения о частях границ уточняемого земельного участка с кадастровым номером 59:13:0060169:430 :

| Обозначение части границ | | Горизонтальное проложение (S), м | Описание прохождения части границ | Сведения о согласовании местоположения границ (согласовано/спорное) |
|--------------------------|-------|----------------------------------|-----------------------------------|---|
| от т. | до т. | | | |
| 1 | 2 | 3 | 4 | 5 |
| 879 | 878 | 30,01 | — | согласовано |
| 878 | 892 | 50,04 | | |
| 892 | 895 | 29,97 | | |
| 895 | 879 | 50,02 | | |

3. Сведения о характеристиках уточняемого земельного участка с кадастровым номером 59:13:0060169:430 :

| № п/п | Наименование характеристики земельного участка | Значение характеристики |
|-------|--|-------------------------|
| 1 | 2 | 3 |
| 1 | 2 | 3 |

| 1 | 2 | 3 |
|---|--|--|
| 1. | Адрес земельного участка | 618150, Российская Федерация, Пермский край, Бардымский р-н, Барда с, Есенина ул, д 69 |
| 1.1. | Сведения о местоположении земельного участка (при отсутствии адреса) в структурированном в соответствии с федеральной информационной адресной системой виде | — |
| 1.2. | Дополнительные сведения о местоположении земельного участка | — |
| 2. | Площадь земельного участка ± величина погрешности определения (вычисления) площади ($P \pm \Delta P$), м ² | 1 500 ± 14,00 |
| 3. | Формула, примененная для вычисления предельной погрешности определения площади земельного участка, с подставленными значениями и итоговые (вычисленные) значения | $3,5*0,10*\sqrt{(1\ 500,00)} = 14$ |
| 4. | Площадь земельного участка согласно сведениям Единого государственного реестра недвижимости (Ркад), м ² | 1 501,00 |
| 5. | Оценка расхождения Р и Ркад ($P - P_{кад}$), м ² | 1 |
| 6. | Предельный минимальный и максимальный размеры земельного участка ($P_{мин}$ и $P_{макс}$), м ² | $P_{мин} = —$ $P_{макс} = —$ |
| 7. | Вид (виды) разрешенного использования | Для комплексного освоения в целях жилищного строительства |
| 7.1. | Дополнительные сведения об использовании земельного участка | — |
| 8. | Кадастровый или иной государственный учетный номер (инвентарный) здания, сооружения, объекта незавершенного строительства, расположенного на земельном участке | — |
| 9. | Сведения о земельных участках (землях общего пользования, территории общего пользования), посредством которых обеспечивается доступ | Земли общего пользования |
| 10. | Иные сведения | — |
| 4. Пояснения к сведениям об уточняемом земельном участке с кадастровым номером | | 59:13:0060169:430 : |
| 1. | | — |

1. Сведения о характерных точках границ уточняемого земельного участка с кадастровым номером 59:13:0060169:431 :
 Система координат МСК-59, зона 2 Зона № 2

| Обозначение характерных точек границ | Координаты, м | | | | Метод определения координат | Формулы, примененные для расчета средней квадратической погрешности определения координат характерных точек границ (Mt), с подставленными в такие формулы значениями и итоговые (вычисленные) значения Mt, м | Описание закрепления точки |
|--------------------------------------|--|--------------|--|--------------|---|--|----------------------------|
| | содержатся в Едином государственном реестре недвижимости | | определены в результате выполнения комплексных кадастровых работ | | | | |
| | X | Y | X | Y | | | |
| 1 | 2 | 3 | 4 | 5 | 6 | 7 | 8 |
| 880 | 400 149,66 | 2 190 308,22 | 400 149,66 | 2 190 308,22 | Метод спутниковых геодезических измерений (определений) | $\sqrt{(0,07^2 + 0,07^2)} = 0,10$ | — |
| 879 | 400 169,10 | 2 190 331,06 | 400 169,10 | 2 190 331,06 | | | |
| 895 | 400 131,02 | 2 190 363,50 | 400 131,02 | 2 190 363,50 | | | |
| 896 | 400 111,58 | 2 190 340,66 | 400 111,58 | 2 190 340,66 | | | |
| 880 | 400 149,66 | 2 190 308,22 | 400 149,66 | 2 190 308,22 | | | |

2. Сведения о частях границ уточняемого земельного участка с кадастровым номером 59:13:0060169:431 :

| Обозначение части границ | | Горизонтальное проложение (S), м | Описание прохождения части границ | Сведения о согласовании местоположения границ (согласовано/спорное) |
|--------------------------|-------|----------------------------------|-----------------------------------|---|
| от т. | до т. | | | |
| 1 | 2 | 3 | 4 | 5 |
| 880 | 879 | 29,99 | — | согласовано |
| 879 | 895 | 50,02 | | |
| 895 | 896 | 29,99 | | |
| 896 | 880 | 50,02 | | |

3. Сведения о характеристиках уточняемого земельного участка с кадастровым номером 59:13:0060169:431 :

| № п/п | Наименование характеристики земельного участка | Значение характеристики |
|-------|--|-------------------------|
| 1 | 2 | 3 |
| 1 | 2 | 3 |

| 1 | 2 | 3 |
|---|--|--|
| 1. | Адрес земельного участка | 618150, Российская Федерация, Пермский край, Бардымский р-н, Барда с, Есенина ул, д 67 |
| 1.1. | Сведения о местоположении земельного участка (при отсутствии адреса) в структурированном в соответствии с федеральной информационной адресной системой виде | — |
| 1.2. | Дополнительные сведения о местоположении земельного участка | — |
| 2. | Площадь земельного участка ± величина погрешности определения (вычисления) площади ($P \pm \Delta P$), м ² | 1 500 ± 14,00 |
| 3. | Формула, примененная для вычисления предельной погрешности определения площади земельного участка, с подставленными значениями и итоговые (вычисленные) значения | $3,5*0,10*\sqrt{(1\ 500,00)} = 14$ |
| 4. | Площадь земельного участка согласно сведениям Единого государственного реестра недвижимости (Ркад), м ² | 1 501,00 |
| 5. | Оценка расхождения Р и Ркад ($P - P_{кад}$), м ² | 1 |
| 6. | Предельный минимальный и максимальный размеры земельного участка ($P_{мин}$ и $P_{макс}$), м ² | $P_{мин} = —$ $P_{макс} = —$ |
| 7. | Вид (виды) разрешенного использования | Для комплексного освоения в целях жилищного строительства |
| 7.1. | Дополнительные сведения об использовании земельного участка | — |
| 8. | Кадастровый или иной государственный учетный номер (инвентарный) здания, сооружения, объекта незавершенного строительства, расположенного на земельном участке | 59:13:0060169:1104 |
| 9. | Сведения о земельных участках (землях общего пользования, территории общего пользования), посредством которых обеспечивается доступ | Земли общего пользования |
| 10. | Иные сведения | — |
| 4. Пояснения к сведениям об уточняемом земельном участке с кадастровым номером | | 59:13:0060169:431 : |
| 1. | | — |

1. Сведения о характерных точках границ уточняемого земельного участка с кадастровым номером 59:13:0060169:432 :
 Система координат МСК-59, зона 2 Зона № 2

| Обозначение характерных точек границ | Координаты, м | | | | Метод определения координат | Формулы, примененные для расчета средней квадратической погрешности определения координат характерных точек границ (Mt), с подставленными в такие формулы значениями и итоговые (вычисленные) значения Mt, м | Описание закрепления точки |
|--------------------------------------|--|--------------|--|--------------|---|--|----------------------------|
| | содержатся в Едином государственном реестре недвижимости | | определены в результате выполнения комплексных кадастровых работ | | | | |
| | X | Y | X | Y | | | |
| 1 | 2 | 3 | 4 | 5 | 6 | 7 | 8 |
| 881 | 400 130,21 | 2 190 285,38 | 400 130,21 | 2 190 285,38 | Метод спутниковых геодезических измерений (определений) | $\sqrt{(0,07^2 + 0,07^2)} = 0,10$ | — |
| 880 | 400 149,66 | 2 190 308,22 | 400 149,66 | 2 190 308,22 | | | |
| 896 | 400 111,58 | 2 190 340,66 | 400 111,58 | 2 190 340,66 | | | |
| 897 | 400 092,15 | 2 190 317,82 | 400 092,15 | 2 190 317,82 | | | |
| 881 | 400 130,21 | 2 190 285,38 | 400 130,21 | 2 190 285,38 | | | |

2. Сведения о частях границ уточняемого земельного участка с кадастровым номером 59:13:0060169:432 :

| Обозначение части границ | | Горизонтальное проложение (S), м | Описание прохождения части границ | Сведения о согласовании местоположения границ (согласовано/спорное) |
|--------------------------|-------|----------------------------------|-----------------------------------|---|
| от т. | до т. | | | |
| 1 | 2 | 3 | 4 | 5 |
| 881 | 880 | 30,00 | — | согласовано |
| 880 | 896 | 50,02 | | |
| 896 | 897 | 29,99 | | |
| 897 | 881 | 50,01 | | |

3. Сведения о характеристиках уточняемого земельного участка с кадастровым номером 59:13:0060169:432 :

| № п/п | Наименование характеристики земельного участка | Значение характеристики |
|-------|--|-------------------------|
| 1 | 2 | 3 |
| 1 | 2 | 3 |

| 1 | 2 | 3 |
|---|--|--|
| 1. | Адрес земельного участка | 618150, Российская Федерация, Пермский край, Бардымский р-н, Барда с, Есенина ул, д 65 |
| 1.1. | Сведения о местоположении земельного участка (при отсутствии адреса) в структурированном в соответствии с федеральной информационной адресной системой виде | — |
| 1.2. | Дополнительные сведения о местоположении земельного участка | — |
| 2. | Площадь земельного участка ± величина погрешности определения (вычисления) площади ($P \pm \Delta P$), м ² | 1 500 ± 14,00 |
| 3. | Формула, примененная для вычисления предельной погрешности определения площади земельного участка, с подставленными значениями и итоговые (вычисленные) значения | $3,5*0,10*\sqrt{(1\ 500,00)} = 14$ |
| 4. | Площадь земельного участка согласно сведениям Единого государственного реестра недвижимости (Ркад), м ² | 1 500,00 |
| 5. | Оценка расхождения Р и Ркад ($P - P_{кад}$), м ² | 0 |
| 6. | Предельный минимальный и максимальный размеры земельного участка ($P_{мин}$ и $P_{макс}$), м ² | $P_{мин} = —$ $P_{макс} = —$ |
| 7. | Вид (виды) разрешенного использования | Для комплексного освоения в целях жилищного строительства |
| 7.1. | Дополнительные сведения об использовании земельного участка | — |
| 8. | Кадастровый или иной государственный учетный номер (инвентарный) здания, сооружения, объекта незавершенного строительства, расположенного на земельном участке | 59:13:0060169:853; 59:13:0060169:1156 |
| 9. | Сведения о земельных участках (землях общего пользования, территории общего пользования), посредством которых обеспечивается доступ | Земли общего пользования |
| 10. | Иные сведения | — |
| 4. Пояснения к сведениям об уточняемом земельном участке с кадастровым номером | | 59:13:0060169:432 : |
| 1. | | — |

1. Сведения о характерных точках границ уточняемого земельного участка с кадастровым номером 59:13:0060169:433 :
 Система координат МСК-59, зона 2 Зона № 2

| Обозначение характерных точек границ | Координаты, м | | | | Метод определения координат | Формулы, примененные для расчета средней квадратической погрешности определения координат характерных точек границ (Mt), с подставленными в такие формулы значениями и итоговые (вычисленные) значения Mt, м | Описание закрепления точки |
|--------------------------------------|--|--------------|--|--------------|---|--|----------------------------|
| | содержатся в Едином государственном реестре недвижимости | | определены в результате выполнения комплексных кадастровых работ | | | | |
| | X | Y | X | Y | | | |
| 1 | 2 | 3 | 4 | 5 | 6 | 7 | 8 |
| 882 | 400 110,76 | 2 190 262,53 | 400 110,76 | 2 190 262,53 | Метод спутниковых геодезических измерений (определений) | $\sqrt{(0,07^2 + 0,07^2)} = 0,10$ | — |
| 881 | 400 130,21 | 2 190 285,38 | 400 130,21 | 2 190 285,38 | | | |
| 897 | 400 092,15 | 2 190 317,82 | 400 092,15 | 2 190 317,82 | | | |
| 898 | 400 072,71 | 2 190 294,97 | 400 072,71 | 2 190 294,97 | | | |
| 882 | 400 110,76 | 2 190 262,53 | 400 110,76 | 2 190 262,53 | | | |

2. Сведения о частях границ уточняемого земельного участка с кадастровым номером 59:13:0060169:433 :

| Обозначение части границ | | Горизонтальное проложение (S), м | Описание прохождения части границ | Сведения о согласовании местоположения границ (согласовано/спорное) |
|--------------------------|-------|----------------------------------|-----------------------------------|---|
| от т. | до т. | | | |
| 1 | 2 | 3 | 4 | 5 |
| 882 | 881 | 30,01 | — | согласовано |
| 881 | 897 | 50,01 | | |
| 897 | 898 | 30,00 | | |
| 898 | 882 | 50,00 | | |

3. Сведения о характеристиках уточняемого земельного участка с кадастровым номером 59:13:0060169:433 :

| № п/п | Наименование характеристики земельного участка | Значение характеристики |
|-------|--|-------------------------|
| 1 | 2 | 3 |
| 1 | 2 | 3 |

| 1 | 2 | 3 |
|---|--|--|
| 1. | Адрес земельного участка | 618150, Российская Федерация, Пермский край, Бардымский р-н, Барда с, Есенина ул, д 63 |
| 1.1. | Сведения о местоположении земельного участка (при отсутствии адреса) в структурированном в соответствии с федеральной информационной адресной системой виде | — |
| 1.2. | Дополнительные сведения о местоположении земельного участка | — |
| 2. | Площадь земельного участка ± величина погрешности определения (вычисления) площади ($P \pm \Delta P$), м ² | 1 500 ± 14,00 |
| 3. | Формула, примененная для вычисления предельной погрешности определения площади земельного участка, с подставленными значениями и итоговые (вычисленные) значения | $3,5 * 0,10 * \sqrt{(1\ 500,00)} = 14$ |
| 4. | Площадь земельного участка согласно сведениям Единого государственного реестра недвижимости (Ркад), м ² | 1 500,00 |
| 5. | Оценка расхождения Р и Ркад ($P - P_{кад}$), м ² | 0 |
| 6. | Предельный минимальный и максимальный размеры земельного участка ($P_{мин}$ и $P_{макс}$), м ² | $P_{мин} = —$ $P_{макс} = —$ |
| 7. | Вид (виды) разрешенного использования | Для комплексного освоения в целях жилищного строительства |
| 7.1. | Дополнительные сведения об использовании земельного участка | — |
| 8. | Кадастровый или иной государственный учетный номер (инвентарный) здания, сооружения, объекта незавершенного строительства, расположенного на земельном участке | 59:13:0060169:852 |
| 9. | Сведения о земельных участках (землях общего пользования, территории общего пользования), посредством которых обеспечивается доступ | Земли общего пользования |
| 10. | Иные сведения | — |
| 4. Пояснения к сведениям об уточняемом земельном участке с кадастровым номером | | 59:13:0060169:433 : |
| 1. | | — |

1. Сведения о характерных точках границ уточняемого земельного участка с кадастровым номером 59:13:0060169:434 :
 Система координат МСК-59, зона 2 Зона № 2

| Обозначение характерных точек границ | Координаты, м | | | | Метод определения координат | Формулы, примененные для расчета средней квадратической погрешности определения координат характерных точек границ (Mt), с подставленными в такие формулы значениями и итоговые (вычисленные) значения Mt, м | Описание закрепления точки |
|--------------------------------------|--|--------------|--|--------------|---|--|----------------------------|
| | содержатся в Едином государственном реестре недвижимости | | определены в результате выполнения комплексных кадастровых работ | | | | |
| | X | Y | X | Y | | | |
| 1 | 2 | 3 | 4 | 5 | 6 | 7 | 8 |
| 883 | 400 091,31 | 2 190 239,69 | 400 091,31 | 2 190 239,69 | Метод спутниковых геодезических измерений (определений) | $\sqrt{(0,07^2 + 0,07^2)} = 0,10$ | — |
| 882 | 400 110,76 | 2 190 262,53 | 400 110,76 | 2 190 262,53 | | | |
| 898 | 400 072,71 | 2 190 294,97 | 400 072,71 | 2 190 294,97 | | | |
| 899 | 400 053,25 | 2 190 272,10 | 400 053,25 | 2 190 272,10 | | | |
| 883 | 400 091,31 | 2 190 239,69 | 400 091,31 | 2 190 239,69 | | | |

2. Сведения о частях границ уточняемого земельного участка с кадастровым номером 59:13:0060169:434 :

| Обозначение части границ | | Горизонтальное проложение (S), м | Описание прохождения части границ | Сведения о согласовании местоположения границ (согласовано/спорное) |
|--------------------------|-------|----------------------------------|-----------------------------------|---|
| от т. | до т. | | | |
| 1 | 2 | 3 | 4 | 5 |
| 883 | 882 | 30,00 | — | согласовано |
| 882 | 898 | 50,00 | | |
| 898 | 899 | 30,03 | | |
| 899 | 883 | 49,99 | | |

3. Сведения о характеристиках уточняемого земельного участка с кадастровым номером 59:13:0060169:434 :

| № п/п | Наименование характеристики земельного участка | Значение характеристики |
|-------|--|-------------------------|
| 1 | 2 | 3 |
| | | |

| 1 | 2 | 3 |
|---|--|--|
| 1. | Адрес земельного участка | 618150, Российская Федерация, Пермский край, Бардымский р-н, Барда с, Есенина ул, д 61 |
| 1.1. | Сведения о местоположении земельного участка (при отсутствии адреса) в структурированном в соответствии с федеральной информационной адресной системой виде | — |
| 1.2. | Дополнительные сведения о местоположении земельного участка | — |
| 2. | Площадь земельного участка ± величина погрешности определения (вычисления) площади ($P \pm \Delta P$), м ² | 1 501 ± 14,00 |
| 3. | Формула, примененная для вычисления предельной погрешности определения площади земельного участка, с подставленными значениями и итоговые (вычисленные) значения | $3,5*0,10*\sqrt{(1\ 501,00)} = 14$ |
| 4. | Площадь земельного участка согласно сведениям Единого государственного реестра недвижимости (Ркад), м ² | 1 501,00 |
| 5. | Оценка расхождения Р и Ркад ($P - P_{кад}$), м ² | 0 |
| 6. | Предельный минимальный и максимальный размеры земельного участка ($P_{мин}$ и $P_{макс}$), м ² | $P_{мин} = —$ $P_{макс} = —$ |
| 7. | Вид (виды) разрешенного использования | Для ведения личного подсобного хозяйства |
| 7.1. | Дополнительные сведения об использовании земельного участка | — |
| 8. | Кадастровый или иной государственный учетный номер (инвентарный) здания, сооружения, объекта незавершенного строительства, расположенного на земельном участке | 59:13:0060169:860 |
| 9. | Сведения о земельных участках (землях общего пользования, территории общего пользования), посредством которых обеспечивается доступ | Земли общего пользования |
| 10. | Иные сведения | — |
| 4. Пояснения к сведениям об уточняемом земельном участке с кадастровым номером | | 59:13:0060169:434 : |
| 1. | | — |

1. Сведения о характерных точках границ уточняемого земельного участка с кадастровым номером 59:13:0060169:435 :
 Система координат МСК-59, зона 2 Зона № 2

| Обозначение характерных точек границ | Координаты, м | | | | Метод определения координат | Формулы, примененные для расчета средней квадратической погрешности определения координат характерных точек границ (Mt), с подставленными в такие формулы значениями и итоговые (вычисленные) значения Mt, м | Описание закрепления точки |
|--------------------------------------|--|--------------|--|--------------|---|--|----------------------------|
| | содержатся в Едином государственном реестре недвижимости | | определены в результате выполнения комплексных кадастровых работ | | | | |
| | X | Y | X | Y | | | |
| 1 | 2 | 3 | 4 | 5 | 6 | 7 | 8 |
| 884 | 400 071,88 | 2 190 216,83 | 400 071,88 | 2 190 216,83 | Метод спутниковых геодезических измерений (определений) | $\sqrt{(0,07^2 + 0,07^2)} = 0,10$ | — |
| 883 | 400 091,31 | 2 190 239,69 | 400 091,31 | 2 190 239,69 | | | |
| 899 | 400 053,25 | 2 190 272,10 | 400 053,25 | 2 190 272,10 | | | |
| 900 | 400 033,79 | 2 190 249,23 | 400 033,79 | 2 190 249,23 | | | |
| 884 | 400 071,88 | 2 190 216,83 | 400 071,88 | 2 190 216,83 | | | |

2. Сведения о частях границ уточняемого земельного участка с кадастровым номером 59:13:0060169:435 :

| Обозначение части границ | | Горизонтальное проложение (S), м | Описание прохождения части границ | Сведения о согласовании местоположения границ (согласовано/спорное) |
|--------------------------|-------|----------------------------------|-----------------------------------|---|
| от т. | до т. | | | |
| 1 | 2 | 3 | 4 | 5 |
| 884 | 883 | 30,00 | — | согласовано |
| 883 | 899 | 49,99 | | |
| 899 | 900 | 30,03 | | |
| 900 | 884 | 50,01 | | |

3. Сведения о характеристиках уточняемого земельного участка с кадастровым номером 59:13:0060169:435 :

| № п/п | Наименование характеристики земельного участка | Значение характеристики |
|-------|--|-------------------------|
| 1 | 2 | 3 |
| 1 | 2 | 3 |

| 1 | 2 | 3 |
|---|--|--|
| 1. | Адрес земельного участка | 618150, Российская Федерация, Пермский край, Бардымский р-н, Барда с, Есенина ул, д 59 |
| 1.1. | Сведения о местоположении земельного участка (при отсутствии адреса) в структурированном в соответствии с федеральной информационной адресной системой виде | — |
| 1.2. | Дополнительные сведения о местоположении земельного участка | — |
| 2. | Площадь земельного участка ± величина погрешности определения (вычисления) площади ($P \pm \Delta P$), м ² | 1 501 ± 14,00 |
| 3. | Формула, примененная для вычисления предельной погрешности определения площади земельного участка, с подставленными значениями и итоговые (вычисленные) значения | $3,5*0,10*\sqrt{(1\ 501,00)} = 14$ |
| 4. | Площадь земельного участка согласно сведениям Единого государственного реестра недвижимости (Ркад), м ² | 1 501,00 |
| 5. | Оценка расхождения P и Ркад ($P - P_{кад}$), м ² | 0 |
| 6. | Предельный минимальный и максимальный размеры земельного участка ($P_{мин}$ и $P_{макс}$), м ² | $P_{мин} = —$ $P_{макс} = —$ |
| 7. | Вид (виды) разрешенного использования | Для комплексного освоения в целях жилищного строительства |
| 7.1. | Дополнительные сведения об использовании земельного участка | — |
| 8. | Кадастровый или иной государственный учетный номер (инвентарный) здания, сооружения, объекта незавершенного строительства, расположенного на земельном участке | 59:13:0060169:780 |
| 9. | Сведения о земельных участках (землях общего пользования, территории общего пользования), посредством которых обеспечивается доступ | Земли общего пользования |
| 10. | Иные сведения | — |
| 4. Пояснения к сведениям об уточняемом земельном участке с кадастровым номером | | 59:13:0060169:435 : |
| 1. | | — |

1. Сведения о характерных точках границ уточняемого земельного участка с кадастровым номером 59:13:0060169:436 :
 Система координат МСК-59, зона 2 Зона № 2

| Обозначение характерных точек границ | Координаты, м | | | | Метод определения координат | Формулы, примененные для расчета средней квадратической погрешности определения координат характерных точек границ (Mt), с подставленными в такие формулы значениями и итоговые (вычисленные) значения Mt, м | Описание закрепления точки |
|--------------------------------------|--|--------------|--|--------------|---|--|----------------------------|
| | содержатся в Едином государственном реестре недвижимости | | определены в результате выполнения комплексных кадастровых работ | | | | |
| | X | Y | X | Y | | | |
| 1 | 2 | 3 | 4 | 5 | 6 | 7 | 8 |
| 868 | 400 133,20 | 2 190 204,04 | 400 133,20 | 2 190 204,04 | Метод спутниковых геодезических измерений (определений) | $\sqrt{(0,07^2 + 0,07^2)} = 0,10$ | — |
| 885 | 400 152,63 | 2 190 226,90 | 400 152,63 | 2 190 226,90 | | | |
| 871 | 400 114,58 | 2 190 259,29 | 400 114,58 | 2 190 259,29 | | | |
| 869 | 400 095,13 | 2 190 236,44 | 400 095,13 | 2 190 236,44 | | | |
| 868 | 400 133,20 | 2 190 204,04 | 400 133,20 | 2 190 204,04 | | | |

2. Сведения о частях границ уточняемого земельного участка с кадастровым номером 59:13:0060169:436 :

| Обозначение части границ | | Горизонтальное проложение (S), м | Описание прохождения части границ | Сведения о согласовании местоположения границ (согласовано/спорное) |
|--------------------------|-------|----------------------------------|-----------------------------------|---|
| от т. | до т. | | | |
| 1 | 2 | 3 | 4 | 5 |
| 868 | 885 | 30,00 | — | согласовано |
| 885 | 871 | 49,97 | | |
| 871 | 869 | 30,01 | | |
| 869 | 868 | 49,99 | | |

3. Сведения о характеристиках уточняемого земельного участка с кадастровым номером 59:13:0060169:436 :

| № п/п | Наименование характеристики земельного участка | Значение характеристики |
|-------|--|-------------------------|
| 1 | 2 | 3 |
| 1 | 2 | 3 |

| 1 | 2 | 3 |
|---|--|--|
| 1. | Адрес земельного участка | 618150, Российская Федерация, Пермский край, Бардымский р-н, Барда с, Зеленая ул, д 62 |
| 1.1. | Сведения о местоположении земельного участка (при отсутствии адреса) в структурированном в соответствии с федеральной информационной адресной системой виде | — |
| 1.2. | Дополнительные сведения о местоположении земельного участка | — |
| 2. | Площадь земельного участка ± величина погрешности определения (вычисления) площади ($P \pm \Delta P$), м ² | 1 500 ± 14,00 |
| 3. | Формула, примененная для вычисления предельной погрешности определения площади земельного участка, с подставленными значениями и итоговые (вычисленные) значения | $3,5*0,10*\sqrt{(1\ 500,00)} = 14$ |
| 4. | Площадь земельного участка согласно сведениям Единого государственного реестра недвижимости (Ркад), м ² | 1 501,00 |
| 5. | Оценка расхождения Р и Ркад ($P - P_{кад}$), м ² | 1 |
| 6. | Предельный минимальный и максимальный размеры земельного участка ($P_{мин}$ и $P_{макс}$), м ² | $P_{мин} = —$ $P_{макс} = —$ |
| 7. | Вид (виды) разрешенного использования | Для комплексного освоения в целях жилищного строительства |
| 7.1. | Дополнительные сведения об использовании земельного участка | — |
| 8. | Кадастровый или иной государственный учетный номер (инвентарный) здания, сооружения, объекта незавершенного строительства, расположенного на земельном участке | 59:13:0060169:848 |
| 9. | Сведения о земельных участках (землях общего пользования, территории общего пользования), посредством которых обеспечивается доступ | Земли общего пользования |
| 10. | Иные сведения | — |
| 4. Пояснения к сведениям об уточняемом земельном участке с кадастровым номером | | 59:13:0060169:436 : |
| 1. | | — |

1. Сведения о характерных точках границ уточняемого земельного участка с кадастровым номером 59:13:0060169:477 :
 Система координат МСК-59, зона 2 Зона № 2

| Обозначение характерных точек границ | Координаты, м | | | | Метод определения координат | Формулы, примененные для расчета средней квадратической погрешности определения координат характерных точек границ (Mt), с подставленными в такие формулы значениями и итоговые (вычисленные) значения Mt, м | Описание закрепления точки |
|--------------------------------------|--|--------------|--|--------------|---|--|----------------------------|
| | содержатся в Едином государственном реестре недвижимости | | определены в результате выполнения комплексных кадастровых работ | | | | |
| | X | Y | X | Y | | | |
| 1 | 2 | 3 | 4 | 5 | 6 | 7 | 8 |
| 40 | 400 627,10 | 2 190 253,83 | 400 627,10 | 2 190 253,83 | Метод спутниковых геодезических измерений (определений) | $\sqrt{(0,07^2 + 0,07^2)} = 0,10$ | — |
| 43 | 400 589,04 | 2 190 286,26 | 400 589,04 | 2 190 286,26 | | | |
| 34 | 400 569,63 | 2 190 263,38 | 400 569,63 | 2 190 263,38 | | | |
| 33 | 400 607,69 | 2 190 230,96 | 400 607,69 | 2 190 230,96 | | | |
| 40 | 400 627,10 | 2 190 253,83 | 400 627,10 | 2 190 253,83 | | | |

2. Сведения о частях границ уточняемого земельного участка с кадастровым номером 59:13:0060169:477 :

| Обозначение части границ | | Горизонтальное проложение (S), м | Описание прохождения части границ | Сведения о согласовании местоположения границ (согласовано/спорное) |
|--------------------------|-------|----------------------------------|-----------------------------------|---|
| от т. | до т. | | | |
| 1 | 2 | 3 | 4 | 5 |
| 40 | 43 | 50,00 | — | согласовано |
| 43 | 34 | 30,00 | | |
| 34 | 33 | 50,00 | | |
| 33 | 40 | 30,00 | | |

3. Сведения о характеристиках уточняемого земельного участка с кадастровым номером 59:13:0060169:477 :

| № п/п | Наименование характеристики земельного участка | Значение характеристики |
|-------|--|-------------------------|
| 1 | 2 | 3 |
| | | |

| 1 | 2 | 3 |
|---|--|---|
| 1. | Адрес земельного участка | Российская Федерация, Пермский край, Бардымский р-н, Барда с, Лермонтова ул, д 93 |
| 1.1. | Сведения о местоположении земельного участка (при отсутствии адреса) в структурированном в соответствии с федеральной информационной адресной системой виде | — |
| 1.2. | Дополнительные сведения о местоположении земельного участка | — |
| 2. | Площадь земельного участка ± величина погрешности определения (вычисления) площади ($P \pm \Delta P$), м ² | 1 500 ± 14,00 |
| 3. | Формула, примененная для вычисления предельной погрешности определения площади земельного участка, с подставленными значениями и итоговые (вычисленные) значения | $3,5 * 0,10 * \sqrt{(1\ 500,00)} = 14$ |
| 4. | Площадь земельного участка согласно сведениям Единого государственного реестра недвижимости (Ркад), м ² | 1 500,00 |
| 5. | Оценка расхождения Р и Ркад ($P - P_{кад}$), м ² | 0 |
| 6. | Предельный минимальный и максимальный размеры земельного участка ($P_{мин}$ и $P_{макс}$), м ² | $P_{мин} = —$ $P_{макс} = —$ |
| 7. | Вид (виды) разрешенного использования | Ведение садоводства |
| 7.1. | Дополнительные сведения об использовании земельного участка | — |
| 8. | Кадастровый или иной государственный учетный номер (инвентарный) здания, сооружения, объекта незавершенного строительства, расположенного на земельном участке | 59:13:0060169:1112 |
| 9. | Сведения о земельных участках (землях общего пользования, территории общего пользования), посредством которых обеспечивается доступ | Земли общего пользования |
| 10. | Иные сведения | — |
| 4. Пояснения к сведениям об уточняемом земельном участке с кадастровым номером | | 59:13:0060169:477 : |
| 1. | | — |

1. Сведения о характерных точках границ уточняемого земельного участка с кадастровым номером 59:13:0060169:48 :
 Система координат МСК-59, зона 2 Зона № 2

| Обозначение характерных точек границ | Координаты, м | | | | Метод определения координат | Формулы, примененные для расчета средней квадратической погрешности определения координат характерных точек границ (Mt), с подставленными в такие формулы значениями и итоговые (вычисленные) значения Mt, м | Описание закрепления точки |
|--------------------------------------|--|--------------|--|--------------|---|--|----------------------------|
| | содержатся в Едином государственном реестре недвижимости | | определены в результате выполнения комплексных кадастровых работ | | | | |
| | X | Y | X | Y | | | |
| 1 | 2 | 3 | 4 | 5 | 6 | 7 | 8 |
| 3036 | 399 453,38 | 2 189 908,25 | 399 453,38 | 2 189 908,25 | Метод спутниковых геодезических измерений (определений) | $\sqrt{(0,07^2 + 0,07^2)} = 0,10$ | — |
| 297 | 399 436,23 | 2 189 890,08 | 399 436,23 | 2 189 890,08 | | | |
| 295 | — | — | 399 458,48 | 2 189 869,71 | | | |
| 294 | 399 479,55 | 2 189 850,43 | 399 479,55 | 2 189 850,43 | | | |
| 293 | 399 480,60 | 2 189 849,46 | 399 480,60 | 2 189 849,46 | | | |
| 905 | 399 497,57 | 2 189 867,82 | 399 497,57 | 2 189 867,82 | | | |
| 3036 | 399 453,38 | 2 189 908,25 | 399 453,38 | 2 189 908,25 | | | |

2. Сведения о частях границ уточняемого земельного участка с кадастровым номером 59:13:0060169:48 :

| Обозначение части границ | | Горизонтальное проложение (S), м | Описание прохождения части границ | Сведения о согласовании местоположения границ (согласовано/спорное) |
|--------------------------|-------|----------------------------------|-----------------------------------|---|
| от т. | до т. | | | |
| 1 | 2 | 3 | 4 | 5 |
| 3036 | 297 | 24,99 | — | согласовано |
| 297 | 295 | 30,17 | | |
| 295 | 294 | 28,56 | | |
| 294 | 293 | 1,43 | | |
| 293 | 905 | 25,00 | | |
| 905 | 3036 | 59,89 | | |

3. Сведения о характеристиках уточняемого земельного участка с кадастровым номером 59:13:0060169:48 :

| № п/п | Наименование характеристики земельного участка | Значение характеристики |
|-------|--|--|
| 1 | 2 | 3 |
| 1. | Адрес земельного участка | 618150, Российская Федерация, Пермский край, Бардымский р-н, Барда с, Газеты Рассвет ул, вл 42 |
| 1.1. | Сведения о местоположении земельного участка (при отсутствии адреса) в структурированном в соответствии с федеральной информационной адресной системой виде | — |
| 1.2. | Дополнительные сведения о местоположении земельного участка | — |
| 2. | Площадь земельного участка ± величина погрешности определения (вычисления) площади ($P \pm \Delta P$), м ² | 1 500 ± 14,00 |
| 3. | Формула, примененная для вычисления предельной погрешности определения площади земельного участка, с подставленными значениями и итоговые (вычисленные) значения | $3,5*0,10*\sqrt{(1\ 500,00)} = 14$ |
| 4. | Площадь земельного участка согласно сведениям Единого государственного реестра недвижимости (Ркад), м ² | 1 500,00 |
| 5. | Оценка расхождения Р и Ркад ($P - P_{кад}$), м ² | 0 |
| 6. | Предельный минимальный и максимальный размеры земельного участка (Рмин и Рмакс), м ² | Рмин = — Рмакс = — |
| 7. | Вид (виды) разрешенного использования | Для ведения личного подсобного хозяйства |
| 7.1. | Дополнительные сведения об использовании земельного участка | — |
| 8. | Кадастровый или иной государственный учетный номер (инвентарный) здания, сооружения, объекта незавершенного строительства, расположенного на земельном участке | — |
| 9. | Сведения о земельных участках (землях общего пользования, территории общего пользования), посредством которых обеспечивается доступ | Земли общего пользования |
| 10. | Иные сведения | — |

4. Пояснения к сведениям об уточняемом земельном участке с кадастровым номером 59:13:0060169:48 :

| | |
|----|---|
| 1. | — |
|----|---|

1. Сведения о характерных точках границ уточняемого земельного участка с кадастровым номером 59:13:0060169:482 :
 Система координат МСК-59, зона 2 Зона № 2

| Обозначение характерных точек границ | Координаты, м | | | | Метод определения координат | Формулы, примененные для расчета средней квадратической погрешности определения координат характерных точек границ (Mt), с подставленными в такие формулы значениями и итоговые (вычисленные) значения Mt, м | Описание закрепления точки |
|--------------------------------------|--|--------------|--|--------------|---|--|----------------------------|
| | содержатся в Едином государственном реестре недвижимости | | определены в результате выполнения комплексных кадастровых работ | | | | |
| | X | Y | X | Y | | | |
| 1 | 2 | 3 | 4 | 5 | 6 | 7 | 8 |
| 578 | 399 704,04 | 2 189 904,79 | 399 704,04 | 2 189 904,79 | Метод спутниковых геодезических измерений (определений) | $\sqrt{(0,07^2 + 0,07^2)} = 0,10$ | — |
| 579 | 399 665,95 | 2 189 937,23 | 399 665,95 | 2 189 937,23 | | | |
| 906 | 399 646,50 | 2 189 914,37 | 399 646,50 | 2 189 914,37 | | | |
| 907 | 399 684,58 | 2 189 881,97 | 399 684,58 | 2 189 881,97 | | | |
| 578 | 399 704,04 | 2 189 904,79 | 399 704,04 | 2 189 904,79 | | | |

2. Сведения о частях границ уточняемого земельного участка с кадастровым номером 59:13:0060169:482 :

| Обозначение части границ | | Горизонтальное проложение (S), м | Описание прохождения части границ | Сведения о согласовании местоположения границ (согласовано/спорное) |
|--------------------------|-------|----------------------------------|-----------------------------------|---|
| от т. | до т. | | | |
| 1 | 2 | 3 | 4 | 5 |
| 578 | 579 | 50,03 | — | согласовано |
| 579 | 906 | 30,01 | | |
| 906 | 907 | 50,00 | | |
| 907 | 578 | 29,99 | | |

3. Сведения о характеристиках уточняемого земельного участка с кадастровым номером 59:13:0060169:482 :

| № п/п | Наименование характеристики земельного участка | Значение характеристики |
|-------|--|-------------------------|
| 1 | 2 | 3 |
| | | |

| 1 | 2 | 3 |
|---|--|---|
| 1. | Адрес земельного участка | Российская Федерация, Пермский край, Бардымский р-н, Барда с, Есенина ул, уч 20 |
| 1.1. | Сведения о местоположении земельного участка (при отсутствии адреса) в структурированном в соответствии с федеральной информационной адресной системой виде | — |
| 1.2. | Дополнительные сведения о местоположении земельного участка | — |
| 2. | Площадь земельного участка ± величина погрешности определения (вычисления) площади ($P \pm \Delta P$), м ² | 1 501 ± 14,00 |
| 3. | Формула, примененная для вычисления предельной погрешности определения площади земельного участка, с подставленными значениями и итоговые (вычисленные) значения | $3,5*0,10*\sqrt{(1\ 501,00)} = 14$ |
| 4. | Площадь земельного участка согласно сведениям Единого государственного реестра недвижимости (Ркад), м ² | 1 500,00 |
| 5. | Оценка расхождения Р и Ркад ($P - P_{кад}$), м ² | 1 |
| 6. | Предельный минимальный и максимальный размеры земельного участка ($P_{мин}$ и $P_{макс}$), м ² | $P_{мин} = —$ $P_{макс} = —$ |
| 7. | Вид (виды) разрешенного использования | Для индивидуального жилищного строительства |
| 7.1. | Дополнительные сведения об использовании земельного участка | — |
| 8. | Кадастровый или иной государственный учетный номер (инвентарный) здания, сооружения, объекта незавершенного строительства, расположенного на земельном участке | — |
| 9. | Сведения о земельных участках (землях общего пользования, территории общего пользования), посредством которых обеспечивается доступ | Земли общего пользования |
| 10. | Иные сведения | — |
| 4. Пояснения к сведениям об уточняемом земельном участке с кадастровым номером | | 59:13:0060169:482 : |
| 1. | — | — |

1. Сведения о характерных точках границ уточняемого земельного участка с кадастровым номером 59:13:0060169:483 :
 Система координат МСК-59, зона 2 Зона № 2

| Обозначение характерных точек границ | Координаты, м | | | | Метод определения координат | Формулы, примененные для расчета средней квадратической погрешности определения координат характерных точек границ (Mt), с подставленными в такие формулы значениями и итоговые (вычисленные) значения Mt, м | Описание закрепления точки |
|--------------------------------------|--|--------------|--|--------------|---|--|----------------------------|
| | содержатся в Едином государственном реестре недвижимости | | определены в результате выполнения комплексных кадастровых работ | | | | |
| | X | Y | X | Y | | | |
| 1 | 2 | 3 | 4 | 5 | 6 | 7 | 8 |
| 454 | 399 672,83 | 2 189 542,75 | 399 672,83 | 2 189 542,75 | Метод спутниковых геодезических измерений (определений) | $\sqrt{(0,07^2 + 0,07^2)} = 0,10$ | — |
| 455 | 399 634,83 | 2 189 575,10 | 399 634,83 | 2 189 575,10 | | | |
| 397 | 399 615,38 | 2 189 552,26 | 399 615,38 | 2 189 552,26 | | | |
| 394 | 399 653,39 | 2 189 519,91 | 399 653,39 | 2 189 519,91 | | | |
| 454 | 399 672,83 | 2 189 542,75 | 399 672,83 | 2 189 542,75 | | | |

2. Сведения о частях границ уточняемого земельного участка с кадастровым номером 59:13:0060169:483 :

| Обозначение части границ | | Горизонтальное проложение (S), м | Описание прохождения части границ | Сведения о согласовании местоположения границ (согласовано/спорное) |
|--------------------------|-------|----------------------------------|-----------------------------------|---|
| от т. | до т. | | | |
| 1 | 2 | 3 | 4 | 5 |
| 454 | 455 | 49,91 | — | согласовано |
| 455 | 397 | 30,00 | | |
| 397 | 394 | 49,91 | | |
| 394 | 454 | 29,99 | | |

3. Сведения о характеристиках уточняемого земельного участка с кадастровым номером 59:13:0060169:483 :

| № п/п | Наименование характеристики земельного участка | Значение характеристики |
|-------|--|-------------------------|
| 1 | 2 | 3 |
| 1 | 2 | 3 |

| 1 | 2 | 3 |
|---|--|--|
| 1. | Адрес земельного участка | Российская Федерация, Пермский край, Бардымский р-н, Барда с, Зеленая ул, д 13 |
| 1.1. | Сведения о местоположении земельного участка (при отсутствии адреса) в структурированном в соответствии с федеральной информационной адресной системой виде | — |
| 1.2. | Дополнительные сведения о местоположении земельного участка | — |
| 2. | Площадь земельного участка ± величина погрешности определения (вычисления) площади ($P \pm \Delta P$), м ² | 1 497 ± 14,00 |
| 3. | Формула, примененная для вычисления предельной погрешности определения площади земельного участка, с подставленными значениями и итоговые (вычисленные) значения | $3,5*0,10*\sqrt{(1\ 497,00)} = 14$ |
| 4. | Площадь земельного участка согласно сведениям Единого государственного реестра недвижимости (Ркад), м ² | 1 500,00 |
| 5. | Оценка расхождения P и Ркад ($P - P_{кад}$), м ² | 3 |
| 6. | Предельный минимальный и максимальный размеры земельного участка ($P_{мин}$ и $P_{макс}$), м ² | $P_{мин} = —$ $P_{макс} = —$ |
| 7. | Вид (виды) разрешенного использования | Для индивидуального жилищного строительства |
| 7.1. | Дополнительные сведения об использовании земельного участка | — |
| 8. | Кадастровый или иной государственный учетный номер (инвентарный) здания, сооружения, объекта незавершенного строительства, расположенного на земельном участке | 59:13:0060169:1070 |
| 9. | Сведения о земельных участках (землях общего пользования, территории общего пользования), посредством которых обеспечивается доступ | Земли общего пользования |
| 10. | Иные сведения | — |
| 4. Пояснения к сведениям об уточняемом земельном участке с кадастровым номером | | 59:13:0060169:483 : |
| 1. | | — |

1. Сведения о характерных точках границ уточняемого земельного участка с кадастровым номером 59:13:0060169:486 :
 Система координат МСК-59, зона 2 Зона № 2

| Обозначение характерных точек границ | Координаты, м | | | | Метод определения координат | Формулы, примененные для расчета средней квадратической погрешности определения координат характерных точек границ (Mt), с подставленными в такие формулы значениями и итоговые (вычисленные) значения Mt, м | Описание закрепления точки |
|--------------------------------------|--|--------------|--|--------------|---|--|----------------------------|
| | содержатся в Едином государственном реестре недвижимости | | определены в результате выполнения комплексных кадастровых работ | | | | |
| | X | Y | X | Y | | | |
| 1 | 2 | 3 | 4 | 5 | 6 | 7 | 8 |
| 908 | 399 898,21 | 2 190 012,70 | 399 898,21 | 2 190 012,70 | Метод спутниковых геодезических измерений (определений) | $\sqrt{(0,07^2 + 0,07^2)} = 0,10$ | — |
| 909 | 399 917,75 | 2 190 035,49 | 399 917,75 | 2 190 035,49 | | | |
| 910 | 399 879,74 | 2 190 067,85 | 399 879,74 | 2 190 067,85 | | | |
| 911 | 399 860,13 | 2 190 045,10 | 399 860,13 | 2 190 045,10 | | | |
| 908 | 399 898,21 | 2 190 012,70 | 399 898,21 | 2 190 012,70 | | | |

2. Сведения о частях границ уточняемого земельного участка с кадастровым номером 59:13:0060169:486 :

| Обозначение части границ | | Горизонтальное проложение (S), м | Описание прохождения части границ | Сведения о согласовании местоположения границ (согласовано/спорное) |
|--------------------------|-------|----------------------------------|-----------------------------------|---|
| от т. | до т. | | | |
| 1 | 2 | 3 | 4 | 5 |
| 908 | 909 | 30,02 | — | согласовано |
| 909 | 910 | 49,92 | | |
| 910 | 911 | 30,04 | | |
| 911 | 908 | 50,00 | | |

3. Сведения о характеристиках уточняемого земельного участка с кадастровым номером 59:13:0060169:486 :

| № п/п | Наименование характеристики земельного участка | Значение характеристики |
|-------|--|-------------------------|
| 1 | 2 | 3 |
| | | |

| 1 | 2 | 3 |
|---|--|--|
| 1. | Адрес земельного участка | 618150, Российская Федерация, Пермский край, Бардымский р-н, Барда с, Есенина ул, д 43 |
| 1.1. | Сведения о местоположении земельного участка (при отсутствии адреса) в структурированном в соответствии с федеральной информационной адресной системой виде | — |
| 1.2. | Дополнительные сведения о местоположении земельного участка | — |
| 2. | Площадь земельного участка ± величина погрешности определения (вычисления) площади ($P \pm \Delta P$), м ² | 1 500 ± 14,00 |
| 3. | Формула, примененная для вычисления предельной погрешности определения площади земельного участка, с подставленными значениями и итоговые (вычисленные) значения | $3,5*0,10*\sqrt{(1\ 500,00)} = 14$ |
| 4. | Площадь земельного участка согласно сведениям Единого государственного реестра недвижимости (Ркад), м ² | 1 500,00 |
| 5. | Оценка расхождения Р и Ркад ($P - P_{кад}$), м ² | 0 |
| 6. | Предельный минимальный и максимальный размеры земельного участка ($P_{мин}$ и $P_{макс}$), м ² | $P_{мин} = —$ $P_{макс} = —$ |
| 7. | Вид (виды) разрешенного использования | для индивидуального жилищного строительства |
| 7.1. | Дополнительные сведения об использовании земельного участка | — |
| 8. | Кадастровый или иной государственный учетный номер (инвентарный) здания, сооружения, объекта незавершенного строительства, расположенного на земельном участке | — |
| 9. | Сведения о земельных участках (землях общего пользования, территории общего пользования), посредством которых обеспечивается доступ | Земли общего пользования |
| 10. | Иные сведения | — |
| 4. Пояснения к сведениям об уточняемом земельном участке с кадастровым номером | | 59:13:0060169:486 : |
| 1. | — | — |

1. Сведения о характерных точках границ уточняемого земельного участка с кадастровым номером 59:13:0060169:487 :
 Система координат МСК-59, зона 2 Зона № 2

| Обозначение характерных точек границ | Координаты, м | | | | Метод определения координат | Формулы, примененные для расчета средней квадратической погрешности определения координат характерных точек границ (Mt), с подставленными в такие формулы значениями и итоговые (вычисленные) значения Mt, м | Описание закрепления точки |
|--------------------------------------|--|--------------|--|--------------|---|--|----------------------------|
| | содержатся в Едином государственном реестре недвижимости | | определены в результате выполнения комплексных кадастровых работ | | | | |
| | X | Y | X | Y | | | |
| 1 | 2 | 3 | 4 | 5 | 6 | 7 | 8 |
| 912 | 399 940,10 | 2 189 977,07 | 399 940,10 | 2 189 977,07 | Метод спутниковых геодезических измерений (определений) | $\sqrt{(0,07^2 + 0,07^2)} = 0,10$ | — |
| 913 | 399 959,55 | 2 189 999,90 | 399 959,55 | 2 189 999,90 | | | |
| 914 | 399 921,55 | 2 190 032,25 | 399 921,55 | 2 190 032,25 | | | |
| 915 | 399 902,02 | 2 190 009,46 | 399 902,02 | 2 190 009,46 | | | |
| 912 | 399 940,10 | 2 189 977,07 | 399 940,10 | 2 189 977,07 | | | |

2. Сведения о частях границ уточняемого земельного участка с кадастровым номером 59:13:0060169:487 :

| Обозначение части границ | | Горизонтальное проложение (S), м | Описание прохождения части границ | Сведения о согласовании местоположения границ (согласовано/спорное) |
|--------------------------|-------|----------------------------------|-----------------------------------|---|
| от т. | до т. | | | |
| 1 | 2 | 3 | 4 | 5 |
| 912 | 913 | 29,99 | — | согласовано |
| 913 | 914 | 49,91 | | |
| 914 | 915 | 30,01 | | |
| 915 | 912 | 49,99 | | |

3. Сведения о характеристиках уточняемого земельного участка с кадастровым номером 59:13:0060169:487 :

| № п/п | Наименование характеристики земельного участка | Значение характеристики |
|-------|--|-------------------------|
| 1 | 2 | 3 |
| 1 | 2 | 3 |

| 1 | 2 | 3 |
|---|--|--|
| 1. | Адрес земельного участка | 618150, Российская Федерация, Пермский край, Бардымский р-н, Барда с, Зеленая ул, д 44 |
| 1.1. | Сведения о местоположении земельного участка (при отсутствии адреса) в структурированном в соответствии с федеральной информационной адресной системой виде | — |
| 1.2. | Дополнительные сведения о местоположении земельного участка | — |
| 2. | Площадь земельного участка ± величина погрешности определения (вычисления) площади ($P \pm \Delta P$), м ² | 1 499 ± 14,00 |
| 3. | Формула, примененная для вычисления предельной погрешности определения площади земельного участка, с подставленными значениями и итоговые (вычисленные) значения | $3,5*0,10*\sqrt{(1\ 499,00)} = 14$ |
| 4. | Площадь земельного участка согласно сведениям Единого государственного реестра недвижимости (Ркад), м ² | 1 500,00 |
| 5. | Оценка расхождения Р и Ркад ($P - P_{кад}$), м ² | 1 |
| 6. | Предельный минимальный и максимальный размеры земельного участка ($P_{мин}$ и $P_{макс}$), м ² | $P_{мин} = —$ $P_{макс} = —$ |
| 7. | Вид (виды) разрешенного использования | для индивидуального жилищного строительства |
| 7.1. | Дополнительные сведения об использовании земельного участка | — |
| 8. | Кадастровый или иной государственный учетный номер (инвентарный) здания, сооружения, объекта незавершенного строительства, расположенного на земельном участке | — |
| 9. | Сведения о земельных участках (землях общего пользования, территории общего пользования), посредством которых обеспечивается доступ | Земли общего пользования |
| 10. | Иные сведения | — |
| 4. Пояснения к сведениям об уточняемом земельном участке с кадастровым номером | | 59:13:0060169:487 : |
| 1. | | — |

1. Сведения о характерных точках границ уточняемого земельного участка с кадастровым номером 59:13:0060169:488 :
 Система координат МСК-59, зона 2 Зона № 2

| Обозначение характерных точек границ | Координаты, м | | | | Метод определения координат | Формулы, примененные для расчета средней квадратической погрешности определения координат характерных точек границ (Mt), с подставленными в такие формулы значениями и итоговые (вычисленные) значения Mt, м | Описание закрепления точки |
|--------------------------------------|--|--------------|--|--------------|---|--|----------------------------|
| | содержатся в Едином государственном реестре недвижимости | | определены в результате выполнения комплексных кадастровых работ | | | | |
| | X | Y | X | Y | | | |
| 1 | 2 | 3 | 4 | 5 | 6 | 7 | 8 |
| 916 | 399 956,58 | 2 190 081,24 | 399 956,58 | 2 190 081,24 | Метод спутниковых геодезических измерений (определений) | $\sqrt{(0,07^2 + 0,07^2)} = 0,10$ | — |
| 917 | 399 976,02 | 2 190 104,08 | 399 976,02 | 2 190 104,08 | | | |
| 918 | 399 938,02 | 2 190 136,43 | 399 938,02 | 2 190 136,43 | | | |
| 919 | 399 918,58 | 2 190 113,59 | 399 918,58 | 2 190 113,59 | | | |
| 916 | 399 956,58 | 2 190 081,24 | 399 956,58 | 2 190 081,24 | | | |

2. Сведения о частях границ уточняемого земельного участка с кадастровым номером 59:13:0060169:488 :

| Обозначение части границ | | Горизонтальное проложение (S), м | Описание прохождения части границ | Сведения о согласовании местоположения границ (согласовано/спорное) |
|--------------------------|-------|----------------------------------|-----------------------------------|---|
| от т. | до т. | | | |
| 1 | 2 | 3 | 4 | 5 |
| 916 | 917 | 29,99 | — | согласовано |
| 917 | 918 | 49,91 | | |
| 918 | 919 | 29,99 | | |
| 919 | 916 | 49,91 | | |

3. Сведения о характеристиках уточняемого земельного участка с кадастровым номером 59:13:0060169:488 :

| № п/п | Наименование характеристики земельного участка | Значение характеристики |
|-------|--|-------------------------|
| 1 | 2 | 3 |
| | | |

| 1 | 2 | 3 |
|---|--|--|
| 1. | Адрес земельного участка | 618150, Российская Федерация, Пермский край, Бардымский р-н, Барда с, Есенина ул, д 49 |
| 1.1. | Сведения о местоположении земельного участка (при отсутствии адреса) в структурированном в соответствии с федеральной информационной адресной системой виде | — |
| 1.2. | Дополнительные сведения о местоположении земельного участка | — |
| 2. | Площадь земельного участка ± величина погрешности определения (вычисления) площади ($P \pm \Delta P$), м ² | 1 497 ± 14,00 |
| 3. | Формула, примененная для вычисления предельной погрешности определения площади земельного участка, с подставленными значениями и итоговые (вычисленные) значения | $3,5*0,10*\sqrt{(1\ 497,00)} = 14$ |
| 4. | Площадь земельного участка согласно сведениям Единого государственного реестра недвижимости (Ркад), м ² | 1 500,00 |
| 5. | Оценка расхождения Р и Ркад ($P - P_{кад}$), м ² | 3 |
| 6. | Предельный минимальный и максимальный размеры земельного участка ($P_{мин}$ и $P_{макс}$), м ² | $P_{мин} = —$ $P_{макс} = —$ |
| 7. | Вид (виды) разрешенного использования | для индивидуального жилищного строительства |
| 7.1. | Дополнительные сведения об использовании земельного участка | — |
| 8. | Кадастровый или иной государственный учетный номер (инвентарный) здания, сооружения, объекта незавершенного строительства, расположенного на земельном участке | — |
| 9. | Сведения о земельных участках (землях общего пользования, территории общего пользования), посредством которых обеспечивается доступ | Земли общего пользования |
| 10. | Иные сведения | — |
| 4. Пояснения к сведениям об уточняемом земельном участке с кадастровым номером | | 59:13:0060169:488 : |
| 1. | — | — |

1. Сведения о характерных точках границ уточняемого земельного участка с кадастровым номером 59:13:0060169:489 :
 Система координат МСК-59, зона 2 Зона № 2

| Обозначение характерных точек границ | Координаты, м | | | | Метод определения координат | Формулы, примененные для расчета средней квадратической погрешности определения координат характерных точек границ (Mt), с подставленными в такие формулы значениями и итоговые (вычисленные) значения Mt, м | Описание закрепления точки |
|--------------------------------------|--|--------------|--|--------------|---|--|----------------------------|
| | содержатся в Едином государственном реестре недвижимости | | определены в результате выполнения комплексных кадастровых работ | | | | |
| | X | Y | X | Y | | | |
| 1 | 2 | 3 | 4 | 5 | 6 | 7 | 8 |
| 920 | 399 998,38 | 2 190 045,65 | 399 998,38 | 2 190 045,65 | Метод спутниковых геодезических измерений (определений) | $\sqrt{(0,07^2 + 0,07^2)} = 0,10$ | — |
| 921 | 400 017,83 | 2 190 068,49 | 400 017,83 | 2 190 068,49 | | | |
| 922 | 399 979,83 | 2 190 100,84 | 399 979,83 | 2 190 100,84 | | | |
| 923 | 399 960,39 | 2 190 077,99 | 399 960,39 | 2 190 077,99 | | | |
| 920 | 399 998,38 | 2 190 045,65 | 399 998,38 | 2 190 045,65 | | | |

2. Сведения о частях границ уточняемого земельного участка с кадастровым номером 59:13:0060169:489 :

| Обозначение части границ | | Горизонтальное проложение (S), м | Описание прохождения части границ | Сведения о согласовании местоположения границ (согласовано/спорное) |
|--------------------------|-------|----------------------------------|-----------------------------------|---|
| от т. | до т. | | | |
| 1 | 2 | 3 | 4 | 5 |
| 920 | 921 | 30,00 | — | согласовано |
| 921 | 922 | 49,91 | | |
| 922 | 923 | 30,00 | | |
| 923 | 920 | 49,89 | | |

3. Сведения о характеристиках уточняемого земельного участка с кадастровым номером 59:13:0060169:489 :

| № п/п | Наименование характеристики земельного участка | Значение характеристики |
|-------|--|-------------------------|
| 1 | 2 | 3 |
| 1 | 2 | 3 |

| 1 | 2 | 3 |
|---|--|--|
| 1. | Адрес земельного участка | 618150, Российская Федерация, Пермский край, Бардымский р-н, Барда с, Зеленая ул, д 50 |
| 1.1. | Сведения о местоположении земельного участка (при отсутствии адреса) в структурированном в соответствии с федеральной информационной адресной системой виде | — |
| 1.2. | Дополнительные сведения о местоположении земельного участка | — |
| 2. | Площадь земельного участка ± величина погрешности определения (вычисления) площади ($P \pm \Delta P$), м ² | 1 497 ± 14,00 |
| 3. | Формула, примененная для вычисления предельной погрешности определения площади земельного участка, с подставленными значениями и итоговые (вычисленные) значения | $3,5*0,10*\sqrt{(1\ 497,00)} = 14$ |
| 4. | Площадь земельного участка согласно сведениям Единого государственного реестра недвижимости (Ркад), м ² | 1 500,00 |
| 5. | Оценка расхождения Р и Ркад ($P - P_{кад}$), м ² | 3 |
| 6. | Предельный минимальный и максимальный размеры земельного участка ($P_{мин}$ и $P_{макс}$), м ² | $P_{мин} = —$ $P_{макс} = —$ |
| 7. | Вид (виды) разрешенного использования | для индивидуального жилищного строительства |
| 7.1. | Дополнительные сведения об использовании земельного участка | — |
| 8. | Кадастровый или иной государственный учетный номер (инвентарный) здания, сооружения, объекта незавершенного строительства, расположенного на земельном участке | — |
| 9. | Сведения о земельных участках (землях общего пользования, территории общего пользования), посредством которых обеспечивается доступ | Земли общего пользования |
| 10. | Иные сведения | — |
| 4. Пояснения к сведениям об уточняемом земельном участке с кадастровым номером | | 59:13:0060169:489 : |
| 1. | — | — |

1. Сведения о характерных точках границ уточняемого земельного участка с кадастровым номером 59:13:0060169:490 :
 Система координат МСК-59, зона 2 Зона № 2

| Обозначение характерных точек границ | Координаты, м | | | | Метод определения координат | Формулы, примененные для расчета средней квадратической погрешности определения координат характерных точек границ (Mt), с подставленными в такие формулы значениями и итоговые (вычисленные) значения Mt, м | Описание закрепления точки |
|--------------------------------------|--|--------------|--|--------------|---|--|----------------------------|
| | содержатся в Едином государственном реестре недвижимости | | определены в результате выполнения комплексных кадастровых работ | | | | |
| | X | Y | X | Y | | | |
| 1 | 2 | 3 | 4 | 5 | 6 | 7 | 8 |
| 924 | 400 014,91 | 2 190 149,76 | 400 014,91 | 2 190 149,76 | Метод спутниковых геодезических измерений (определений) | $\sqrt{(0,07^2 + 0,07^2)} = 0,10$ | — |
| 925 | 400 034,36 | 2 190 172,61 | 400 034,36 | 2 190 172,61 | | | |
| 926 | 399 996,35 | 2 190 204,96 | 399 996,35 | 2 190 204,96 | | | |
| 927 | 399 976,91 | 2 190 182,12 | 399 976,91 | 2 190 182,12 | | | |
| 924 | 400 014,91 | 2 190 149,76 | 400 014,91 | 2 190 149,76 | | | |

2. Сведения о частях границ уточняемого земельного участка с кадастровым номером 59:13:0060169:490 :

| Обозначение части границ | | Горизонтальное проложение (S), м | Описание прохождения части границ | Сведения о согласовании местоположения границ (согласовано/спорное) |
|--------------------------|-------|----------------------------------|-----------------------------------|---|
| от т. | до т. | | | |
| 1 | 2 | 3 | 4 | 5 |
| 924 | 925 | 30,01 | — | согласовано |
| 925 | 926 | 49,91 | | |
| 926 | 927 | 29,99 | | |
| 927 | 924 | 49,91 | | |

3. Сведения о характеристиках уточняемого земельного участка с кадастровым номером 59:13:0060169:490 :

| № п/п | Наименование характеристики земельного участка | Значение характеристики |
|-------|--|-------------------------|
| 1 | 2 | 3 |
| 1 | 2 | 3 |

| 1 | 2 | 3 |
|---|--|--|
| 1. | Адрес земельного участка | 618150, Российская Федерация, Пермский край, Бардымский р-н, Барда с, Есенина ул, д 55 |
| 1.1. | Сведения о местоположении земельного участка (при отсутствии адреса) в структурированном в соответствии с федеральной информационной адресной системой виде | — |
| 1.2. | Дополнительные сведения о местоположении земельного участка | — |
| 2. | Площадь земельного участка ± величина погрешности определения (вычисления) площади ($P \pm \Delta P$), м ² | 1 497 ± 14,00 |
| 3. | Формула, примененная для вычисления предельной погрешности определения площади земельного участка, с подставленными значениями и итоговые (вычисленные) значения | $3,5*0,10*\sqrt{(1\ 497,00)} = 14$ |
| 4. | Площадь земельного участка согласно сведениям Единого государственного реестра недвижимости (Ркад), м ² | 1 500,00 |
| 5. | Оценка расхождения Р и Ркад ($P - P_{кад}$), м ² | 3 |
| 6. | Предельный минимальный и максимальный размеры земельного участка ($P_{мин}$ и $P_{макс}$), м ² | $P_{мин} = —$ $P_{макс} = —$ |
| 7. | Вид (виды) разрешенного использования | для индивидуального жилищного строительства |
| 7.1. | Дополнительные сведения об использовании земельного участка | — |
| 8. | Кадастровый или иной государственный учетный номер (инвентарный) здания, сооружения, объекта незавершенного строительства, расположенного на земельном участке | 59:13:0060169:1198 |
| 9. | Сведения о земельных участках (землях общего пользования, территории общего пользования), посредством которых обеспечивается доступ | Земли общего пользования |
| 10. | Иные сведения | — |
| 4. Пояснения к сведениям об уточняемом земельном участке с кадастровым номером | | 59:13:0060169:490 : |
| 1. | | — |

1. Сведения о характерных точках границ уточняемого земельного участка с кадастровым номером 59:13:0060169:491 :
 Система координат МСК-59, зона 2 Зона № 2

| Обозначение характерных точек границ | Координаты, м | | | | Метод определения координат | Формулы, примененные для расчета средней квадратической погрешности определения координат характерных точек границ (Mt), с подставленными в такие формулы значениями и итоговые (вычисленные) значения Mt, м | Описание закрепления точки |
|--------------------------------------|--|--------------|--|--------------|---|--|----------------------------|
| | содержатся в Едином государственном реестре недвижимости | | определены в результате выполнения комплексных кадастровых работ | | | | |
| | X | Y | X | Y | | | |
| 1 | 2 | 3 | 4 | 5 | 6 | 7 | 8 |
| 928 | 399 978,93 | 2 190 022,80 | 399 978,93 | 2 190 022,80 | Метод спутниковых геодезических измерений (определений) | $\sqrt{(0,07^2 + 0,07^2)} = 0,10$ | — |
| 920 | 399 998,38 | 2 190 045,65 | 399 998,38 | 2 190 045,65 | | | |
| 923 | 399 960,39 | 2 190 077,99 | 399 960,39 | 2 190 077,99 | | | |
| 929 | 399 940,94 | 2 190 055,15 | 399 940,94 | 2 190 055,15 | | | |
| 928 | 399 978,93 | 2 190 022,80 | 399 978,93 | 2 190 022,80 | | | |

2. Сведения о частях границ уточняемого земельного участка с кадастровым номером 59:13:0060169:491 :

| Обозначение части границ | | Горизонтальное проложение (S), м | Описание прохождения части границ | Сведения о согласовании местоположения границ (согласовано/спорное) |
|--------------------------|-------|----------------------------------|-----------------------------------|---|
| от т. | до т. | | | |
| 1 | 2 | 3 | 4 | 5 |
| 928 | 920 | 30,01 | — | согласовано |
| 920 | 923 | 49,89 | | |
| 923 | 929 | 30,00 | | |
| 929 | 928 | 49,90 | | |

3. Сведения о характеристиках уточняемого земельного участка с кадастровым номером 59:13:0060169:491 :

| № п/п | Наименование характеристики земельного участка | Значение характеристики |
|-------|--|-------------------------|
| 1 | 2 | 3 |
| | | |

| 1 | 2 | 3 |
|---|--|--|
| 1. | Адрес земельного участка | 618150, Российская Федерация, Пермский край, Бардымский р-н, Барда с, Зеленая ул, д 48 |
| 1.1. | Сведения о местоположении земельного участка (при отсутствии адреса) в структурированном в соответствии с федеральной информационной адресной системой виде | — |
| 1.2. | Дополнительные сведения о местоположении земельного участка | — |
| 2. | Площадь земельного участка ± величина погрешности определения (вычисления) площади ($P \pm \Delta P$), м ² | 1 497 ± 14,00 |
| 3. | Формула, примененная для вычисления предельной погрешности определения площади земельного участка, с подставленными значениями и итоговые (вычисленные) значения | $3,5*0,10*\sqrt{(1\ 497,00)} = 14$ |
| 4. | Площадь земельного участка согласно сведениям Единого государственного реестра недвижимости (Ркад), м ² | 1 500,00 |
| 5. | Оценка расхождения Р и Ркад ($P - P_{кад}$), м ² | 3 |
| 6. | Предельный минимальный и максимальный размеры земельного участка ($P_{мин}$ и $P_{макс}$), м ² | $P_{мин} = —$ $P_{макс} = —$ |
| 7. | Вид (виды) разрешенного использования | для индивидуального жилищного строительства |
| 7.1. | Дополнительные сведения об использовании земельного участка | — |
| 8. | Кадастровый или иной государственный учетный номер (инвентарный) здания, сооружения, объекта незавершенного строительства, расположенного на земельном участке | — |
| 9. | Сведения о земельных участках (землях общего пользования, территории общего пользования), посредством которых обеспечивается доступ | Земли общего пользования |
| 10. | Иные сведения | — |
| 4. Пояснения к сведениям об уточняемом земельном участке с кадастровым номером | | 59:13:0060169:491 : |
| 1. | — | — |

1. Сведения о характерных точках границ уточняемого земельного участка с кадастровым номером 59:13:0060169:492 :
 Система координат МСК-59, зона 2 Зона № 2

| Обозначение характерных точек границ | Координаты, м | | | | Метод определения координат | Формулы, примененные для расчета средней квадратической погрешности определения координат характерных точек границ (Mt), с подставленными в такие формулы значениями и итоговые (вычисленные) значения Mt, м | Описание закрепления точки |
|--------------------------------------|--|--------------|--|--------------|---|--|----------------------------|
| | содержатся в Едином государственном реестре недвижимости | | определены в результате выполнения комплексных кадастровых работ | | | | |
| | X | Y | X | Y | | | |
| 1 | 2 | 3 | 4 | 5 | 6 | 7 | 8 |
| 930 | 400 037,27 | 2 190 091,34 | 400 037,27 | 2 190 091,34 | Метод спутниковых геодезических измерений (определений) | $\sqrt{(0,07^2 + 0,07^2)} = 0,10$ | — |
| 931 | 400 056,72 | 2 190 114,18 | 400 056,72 | 2 190 114,18 | | | |
| 932 | 400 018,72 | 2 190 146,52 | 400 018,72 | 2 190 146,52 | | | |
| 933 | 399 999,28 | 2 190 123,68 | 399 999,28 | 2 190 123,68 | | | |
| 930 | 400 037,27 | 2 190 091,34 | 400 037,27 | 2 190 091,34 | | | |

2. Сведения о частях границ уточняемого земельного участка с кадастровым номером 59:13:0060169:492 :

| Обозначение части границ | | Горизонтальное проложение (S), м | Описание прохождения части границ | Сведения о согласовании местоположения границ (согласовано/спорное) |
|--------------------------|-------|----------------------------------|-----------------------------------|---|
| от т. | до т. | | | |
| 1 | 2 | 3 | 4 | 5 |
| 930 | 931 | 30,00 | — | согласовано |
| 931 | 932 | 49,90 | | |
| 932 | 933 | 29,99 | | |
| 933 | 930 | 49,89 | | |

3. Сведения о характеристиках уточняемого земельного участка с кадастровым номером 59:13:0060169:492 :

| № п/п | Наименование характеристики земельного участка | Значение характеристики |
|-------|--|-------------------------|
| 1 | 2 | 3 |
| 1 | 2 | 3 |

| 1 | 2 | 3 |
|---|--|--|
| 1. | Адрес земельного участка | 618150, Российская Федерация, Пермский край, Бардымский р-н, Барда с, Зеленая ул, д 54 |
| 1.1. | Сведения о местоположении земельного участка (при отсутствии адреса) в структурированном в соответствии с федеральной информационной адресной системой виде | — |
| 1.2. | Дополнительные сведения о местоположении земельного участка | — |
| 2. | Площадь земельного участка ± величина погрешности определения (вычисления) площади ($P \pm \Delta P$), м ² | 1 497 ± 14,00 |
| 3. | Формула, примененная для вычисления предельной погрешности определения площади земельного участка, с подставленными значениями и итоговые (вычисленные) значения | $3,5*0,10*\sqrt{(1\ 497,00)} = 14$ |
| 4. | Площадь земельного участка согласно сведениям Единого государственного реестра недвижимости (Ркад), м ² | 1 500,00 |
| 5. | Оценка расхождения Р и Ркад ($P - P_{кад}$), м ² | 3 |
| 6. | Предельный минимальный и максимальный размеры земельного участка ($P_{мин}$ и $P_{макс}$), м ² | $P_{мин} = —$ $P_{макс} = —$ |
| 7. | Вид (виды) разрешенного использования | для индивидуального жилищного строительства |
| 7.1. | Дополнительные сведения об использовании земельного участка | — |
| 8. | Кадастровый или иной государственный учетный номер (инвентарный) здания, сооружения, объекта незавершенного строительства, расположенного на земельном участке | — |
| 9. | Сведения о земельных участках (землях общего пользования, территории общего пользования), посредством которых обеспечивается доступ | Земли общего пользования |
| 10. | Иные сведения | — |
| 4. Пояснения к сведениям об уточняемом земельном участке с кадастровым номером | | 59:13:0060169:492 : |
| 1. | | — |

1. Сведения о характерных точках границ уточняемого земельного участка с кадастровым номером 59:13:0060169:493 :
 Система координат МСК-59, зона 2 Зона № 2

| Обозначение характерных точек границ | Координаты, м | | | | Метод определения координат | Формулы, примененные для расчета средней квадратической погрешности определения координат характерных точек границ (Mt), с подставленными в такие формулы значениями и итоговые (вычисленные) значения Mt, м | Описание закрепления точки |
|--------------------------------------|--|--------------|--|--------------|---|--|----------------------------|
| | содержатся в Едином государственном реестре недвижимости | | определены в результате выполнения комплексных кадастровых работ | | | | |
| | X | Y | X | Y | | | |
| 1 | 2 | 3 | 4 | 5 | 6 | 7 | 8 |
| 934 | 399 995,47 | 2 190 126,93 | 399 995,47 | 2 190 126,93 | Метод спутниковых геодезических измерений (определений) | $\sqrt{(0,07^2 + 0,07^2)} = 0,10$ | — |
| 924 | 400 014,91 | 2 190 149,76 | 400 014,91 | 2 190 149,76 | | | |
| 927 | 399 976,91 | 2 190 182,12 | 399 976,91 | 2 190 182,12 | | | |
| 935 | 399 957,47 | 2 190 159,27 | 399 957,47 | 2 190 159,27 | | | |
| 934 | 399 995,47 | 2 190 126,93 | 399 995,47 | 2 190 126,93 | | | |

2. Сведения о частях границ уточняемого земельного участка с кадастровым номером 59:13:0060169:493 :

| Обозначение части границ | | Горизонтальное проложение (S), м | Описание прохождения части границ | Сведения о согласовании местоположения границ (согласовано/спорное) |
|--------------------------|-------|----------------------------------|-----------------------------------|---|
| от т. | до т. | | | |
| 1 | 2 | 3 | 4 | 5 |
| 934 | 924 | 29,99 | — | согласовано |
| 924 | 927 | 49,91 | | |
| 927 | 935 | 30,00 | | |
| 935 | 934 | 49,90 | | |

3. Сведения о характеристиках уточняемого земельного участка с кадастровым номером 59:13:0060169:493 :

| № п/п | Наименование характеристики земельного участка | Значение характеристики |
|-------|--|-------------------------|
| 1 | 2 | 3 |
| | | |

| 1 | 2 | 3 |
|---|--|--|
| 1. | Адрес земельного участка | 618150, Российская Федерация, Пермский край, Бардымский р-н, Барда с, Есенина ул, д 53 |
| 1.1. | Сведения о местоположении земельного участка (при отсутствии адреса) в структурированном в соответствии с федеральной информационной адресной системой виде | — |
| 1.2. | Дополнительные сведения о местоположении земельного участка | — |
| 2. | Площадь земельного участка ± величина погрешности определения (вычисления) площади ($P \pm \Delta P$), м ² | 1 497 ± 14,00 |
| 3. | Формула, примененная для вычисления предельной погрешности определения площади земельного участка, с подставленными значениями и итоговые (вычисленные) значения | $3,5*0,10*\sqrt{(1\ 497,00)} = 14$ |
| 4. | Площадь земельного участка согласно сведениям Единого государственного реестра недвижимости (Ркад), м ² | 1 500,00 |
| 5. | Оценка расхождения Р и Ркад ($P - P_{кад}$), м ² | 3 |
| 6. | Предельный минимальный и максимальный размеры земельного участка ($P_{мин}$ и $P_{макс}$), м ² | $P_{мин} = —$ $P_{макс} = —$ |
| 7. | Вид (виды) разрешенного использования | для индивидуального жилищного строительства |
| 7.1. | Дополнительные сведения об использовании земельного участка | — |
| 8. | Кадастровый или иной государственный учетный номер (инвентарный) здания, сооружения, объекта незавершенного строительства, расположенного на земельном участке | — |
| 9. | Сведения о земельных участках (землях общего пользования, территории общего пользования), посредством которых обеспечивается доступ | Земли общего пользования |
| 10. | Иные сведения | — |
| 4. Пояснения к сведениям об уточняемом земельном участке с кадастровым номером | | 59:13:0060169:493 : |
| 1. | — | — |

1. Сведения о характерных точках границ уточняемого земельного участка с кадастровым номером 59:13:0060169:498 :
 Система координат МСК-59, зона 2 Зона № 2

| Обозначение характерных точек границ | Координаты, м | | | | Метод определения координат | Формулы, примененные для расчета средней квадратической погрешности определения координат характерных точек границ (Mt), с подставленными в такие формулы значениями и итоговые (вычисленные) значения Mt, м | Описание закрепления точки |
|--------------------------------------|--|--------------|--|--------------|---|--|----------------------------|
| | содержатся в Едином государственном реестре недвижимости | | определены в результате выполнения комплексных кадастровых работ | | | | |
| | X | Y | X | Y | | | |
| 1 | 2 | 3 | 4 | 5 | 6 | 7 | 8 |
| 865 | 399 613,34 | 2 189 593,34 | 399 613,34 | 2 189 593,34 | Метод спутниковых геодезических измерений (определений) | $\sqrt{(0,07^2 + 0,07^2)} = 0,10$ | — |
| 400 | 399 632,78 | 2 189 616,19 | 399 632,78 | 2 189 616,19 | | | |
| 401 | 399 594,79 | 2 189 648,53 | 399 594,79 | 2 189 648,53 | | | |
| 866 | 399 575,34 | 2 189 625,69 | 399 575,34 | 2 189 625,69 | | | |
| 865 | 399 613,34 | 2 189 593,34 | 399 613,34 | 2 189 593,34 | | | |

2. Сведения о частях границ уточняемого земельного участка с кадастровым номером 59:13:0060169:498 :

| Обозначение части границ | | Горизонтальное проложение (S), м | Описание прохождения части границ | Сведения о согласовании местоположения границ (согласовано/спорное) |
|--------------------------|-------|----------------------------------|-----------------------------------|---|
| от т. | до т. | | | |
| 1 | 2 | 3 | 4 | 5 |
| 865 | 400 | 30,00 | — | согласовано |
| 400 | 401 | 49,89 | | |
| 401 | 866 | 30,00 | | |
| 866 | 865 | 49,91 | | |

3. Сведения о характеристиках уточняемого земельного участка с кадастровым номером 59:13:0060169:498 :

| № п/п | Наименование характеристики земельного участка | Значение характеристики |
|-------|--|-------------------------|
| 1 | 2 | 3 |
| | | |

| 1 | 2 | 3 |
|---|--|--|
| 1. | Адрес земельного участка | 618150, Российская Федерация, Пермский край, Бардымский р-н, Барда с, Зеленая ул, д 16 |
| 1.1. | Сведения о местоположении земельного участка (при отсутствии адреса) в структурированном в соответствии с федеральной информационной адресной системой виде | — |
| 1.2. | Дополнительные сведения о местоположении земельного участка | — |
| 2. | Площадь земельного участка ± величина погрешности определения (вычисления) площади ($P \pm \Delta P$), м ² | 1 497 ± 14,00 |
| 3. | Формула, примененная для вычисления предельной погрешности определения площади земельного участка, с подставленными значениями и итоговые (вычисленные) значения | $3,5*0,10*\sqrt{(1\ 497,00)} = 14$ |
| 4. | Площадь земельного участка согласно сведениям Единого государственного реестра недвижимости (Ркад), м ² | 1 500,00 |
| 5. | Оценка расхождения Р и Ркад ($P - P_{кад}$), м ² | 3 |
| 6. | Предельный минимальный и максимальный размеры земельного участка ($P_{мин}$ и $P_{макс}$), м ² | $P_{мин} = —$ $P_{макс} = —$ |
| 7. | Вид (виды) разрешенного использования | для индивидуального жилищного строительства |
| 7.1. | Дополнительные сведения об использовании земельного участка | — |
| 8. | Кадастровый или иной государственный учетный номер (инвентарный) здания, сооружения, объекта незавершенного строительства, расположенного на земельном участке | 59:13:0060169:750 |
| 9. | Сведения о земельных участках (землях общего пользования, территории общего пользования), посредством которых обеспечивается доступ | Земли общего пользования |
| 10. | Иные сведения | — |
| 4. Пояснения к сведениям об уточняемом земельном участке с кадастровым номером | | 59:13:0060169:498 : |
| 1. | | — |

1. Сведения о характерных точках границ уточняемого земельного участка с кадастровым номером 59:13:0060169:506 :
 Система координат МСК-59, зона 2 Зона № 2

| Обозначение характерных точек границ | Координаты, м | | | | Метод определения координат | Формулы, примененные для расчета средней квадратической погрешности определения координат характерных точек границ (Mt), с подставленными в такие формулы значениями и итоговые (вычисленные) значения Mt, м | Описание закрепления точки |
|--------------------------------------|--|--------------|--|--------------|---|--|----------------------------|
| | содержатся в Едином государственном реестре недвижимости | | определены в результате выполнения комплексных кадастровых работ | | | | |
| | X | Y | X | Y | | | |
| 1 | 2 | 3 | 4 | 5 | 6 | 7 | 8 |
| 931 | 400 056,72 | 2 190 114,18 | 400 056,72 | 2 190 114,18 | Метод спутниковых геодезических измерений (определений) | $\sqrt{(0,07^2 + 0,07^2)} = 0,10$ | — |
| 936 | 400 076,16 | 2 190 137,02 | 400 076,16 | 2 190 137,02 | | | |
| 937 | 400 038,17 | 2 190 169,37 | 400 038,17 | 2 190 169,37 | | | |
| 932 | 400 018,72 | 2 190 146,52 | 400 018,72 | 2 190 146,52 | | | |
| 931 | 400 056,72 | 2 190 114,18 | 400 056,72 | 2 190 114,18 | | | |

2. Сведения о частях границ уточняемого земельного участка с кадастровым номером 59:13:0060169:506 :

| Обозначение части границ | | Горизонтальное проложение (S), м | Описание прохождения части границ | Сведения о согласовании местоположения границ (согласовано/спорное) |
|--------------------------|-------|----------------------------------|-----------------------------------|---|
| от т. | до т. | | | |
| 1 | 2 | 3 | 4 | 5 |
| 931 | 936 | 29,99 | — | согласовано |
| 936 | 937 | 49,90 | | |
| 937 | 932 | 30,01 | | |
| 932 | 931 | 49,90 | | |

3. Сведения о характеристиках уточняемого земельного участка с кадастровым номером 59:13:0060169:506 :

| № п/п | Наименование характеристики земельного участка | Значение характеристики |
|-------|--|-------------------------|
| 1 | 2 | 3 |
| 1 | 2 | 3 |

| 1 | 2 | 3 |
|---|--|--|
| 1. | Адрес земельного участка | 618150, Российская Федерация, Пермский край, Бардымский р-н, Барда с, Зеленая ул, д 56 |
| 1.1. | Сведения о местоположении земельного участка (при отсутствии адреса) в структурированном в соответствии с федеральной информационной адресной системой виде | — |
| 1.2. | Дополнительные сведения о местоположении земельного участка | — |
| 2. | Площадь земельного участка \pm величина погрешности определения (вычисления) площади ($P \pm \Delta P$), м ² | 1 497 \pm 14,00 |
| 3. | Формула, примененная для вычисления предельной погрешности определения площади земельного участка, с подставленными значениями и итоговые (вычисленные) значения | $3,5*0,10*\sqrt{(1\ 497,00)} = 14$ |
| 4. | Площадь земельного участка согласно сведениям Единого государственного реестра недвижимости (Ркад), м ² | 1 500,00 |
| 5. | Оценка расхождения P и Ркад ($P - P_{кад}$), м ² | 3 |
| 6. | Предельный минимальный и максимальный размеры земельного участка ($P_{мин}$ и $P_{макс}$), м ² | $P_{мин} = —$ $P_{макс} = —$ |
| 7. | Вид (виды) разрешенного использования | для индивидуального жилищного строительства |
| 7.1. | Дополнительные сведения об использовании земельного участка | — |
| 8. | Кадастровый или иной государственный учетный номер (инвентарный) здания, сооружения, объекта незавершенного строительства, расположенного на земельном участке | — |
| 9. | Сведения о земельных участках (землях общего пользования, территории общего пользования), посредством которых обеспечивается доступ | Земли общего пользования |
| 10. | Иные сведения | — |
| 4. Пояснения к сведениям об уточняемом земельном участке с кадастровым номером | | 59:13:0060169:506 : |
| 1. | | — |

1. Сведения о характерных точках границ уточняемого земельного участка с кадастровым номером 59:13:0060169:508 :
 Система координат МСК-59, зона 2 Зона № 2

| Обозначение характерных точек границ | Координаты, м | | | | Метод определения координат | Формулы, примененные для расчета средней квадратической погрешности определения координат характерных точек границ (Mt), с подставленными в такие формулы значениями и итоговые (вычисленные) значения Mt, м | Описание закрепления точки |
|--------------------------------------|--|--------------|--|--------------|---|--|----------------------------|
| | содержатся в Едином государственном реестре недвижимости | | определены в результате выполнения комплексных кадастровых работ | | | | |
| | X | Y | X | Y | | | |
| 1 | 2 | 3 | 4 | 5 | 6 | 7 | 8 |
| 909 | 399 917,75 | 2 190 035,49 | 399 917,75 | 2 190 035,49 | Метод спутниковых геодезических измерений (определений) | $\sqrt{(0,07^2 + 0,07^2)} = 0,10$ | — |
| 938 | 399 937,13 | 2 190 058,39 | 399 937,13 | 2 190 058,39 | | | |
| 939 | 399 899,12 | 2 190 090,75 | 399 899,12 | 2 190 090,75 | | | |
| 910 | 399 879,74 | 2 190 067,85 | 399 879,74 | 2 190 067,85 | | | |
| 909 | 399 917,75 | 2 190 035,49 | 399 917,75 | 2 190 035,49 | | | |

2. Сведения о частях границ уточняемого земельного участка с кадастровым номером 59:13:0060169:508 :

| Обозначение части границ | | Горизонтальное проложение (S), м | Описание прохождения части границ | Сведения о согласовании местоположения границ (согласовано/спорное) |
|--------------------------|-------|----------------------------------|-----------------------------------|---|
| от т. | до т. | | | |
| 1 | 2 | 3 | 4 | 5 |
| 909 | 938 | 30,00 | — | согласовано |
| 938 | 939 | 49,92 | | |
| 939 | 910 | 30,00 | | |
| 910 | 909 | 49,92 | | |

3. Сведения о характеристиках уточняемого земельного участка с кадастровым номером 59:13:0060169:508 :

| № п/п | Наименование характеристики земельного участка | Значение характеристики |
|-------|--|-------------------------|
| 1 | 2 | 3 |
| | | |

| 1 | 2 | 3 |
|---|--|--|
| 1. | Адрес земельного участка | 618150, Российская Федерация, Пермский край, Бардымский р-н, Барда с, Есенина ул, д 45 |
| 1.1. | Сведения о местоположении земельного участка (при отсутствии адреса) в структурированном в соответствии с федеральной информационной адресной системой виде | — |
| 1.2. | Дополнительные сведения о местоположении земельного участка | — |
| 2. | Площадь земельного участка ± величина погрешности определения (вычисления) площади ($P \pm \Delta P$), м ² | 1 498 ± 14,00 |
| 3. | Формула, примененная для вычисления предельной погрешности определения площади земельного участка, с подставленными значениями и итоговые (вычисленные) значения | $3,5*0,10*\sqrt{(1\ 498,00)} = 14$ |
| 4. | Площадь земельного участка согласно сведениям Единого государственного реестра недвижимости (Ркад), м ² | 1 500,00 |
| 5. | Оценка расхождения Р и Ркад ($P - P_{кад}$), м ² | 2 |
| 6. | Предельный минимальный и максимальный размеры земельного участка ($P_{мин}$ и $P_{макс}$), м ² | $P_{мин} = —$ $P_{макс} = —$ |
| 7. | Вид (виды) разрешенного использования | Для индивидуального жилищного строительства |
| 7.1. | Дополнительные сведения об использовании земельного участка | — |
| 8. | Кадастровый или иной государственный учетный номер (инвентарный) здания, сооружения, объекта незавершенного строительства, расположенного на земельном участке | — |
| 9. | Сведения о земельных участках (землях общего пользования, территории общего пользования), посредством которых обеспечивается доступ | Земли общего пользования |
| 10. | Иные сведения | — |
| 4. Пояснения к сведениям об уточняемом земельном участке с кадастровым номером | | 59:13:0060169:508 : |
| 1. | — | — |

1. Сведения о характерных точках границ уточняемого земельного участка с кадастровым номером 59:13:0060169:513 :
 Система координат МСК-59, зона 2 Зона № 2

| Обозначение характерных точек границ | Координаты, м | | | | Метод определения координат | Формулы, примененные для расчета средней квадратической погрешности определения координат характерных точек границ (Mt), с подставленными в такие формулы значениями и итоговые (вычисленные) значения Mt, м | Описание закрепления точки |
|--------------------------------------|--|--------------|--|--------------|---|--|----------------------------|
| | содержатся в Едином государственном реестре недвижимости | | определены в результате выполнения комплексных кадастровых работ | | | | |
| | X | Y | X | Y | | | |
| 1 | 2 | 3 | 4 | 5 | 6 | 7 | 8 |
| 921 | 400 017,83 | 2 190 068,49 | 400 017,83 | 2 190 068,49 | Метод спутниковых геодезических измерений (определений) | $\sqrt{(0,07^2 + 0,07^2)} = 0,10$ | — |
| 930 | 400 037,27 | 2 190 091,34 | 400 037,27 | 2 190 091,34 | | | |
| 933 | 399 999,28 | 2 190 123,68 | 399 999,28 | 2 190 123,68 | | | |
| 922 | 399 979,83 | 2 190 100,84 | 399 979,83 | 2 190 100,84 | | | |
| 921 | 400 017,83 | 2 190 068,49 | 400 017,83 | 2 190 068,49 | | | |

2. Сведения о частях границ уточняемого земельного участка с кадастровым номером 59:13:0060169:513 :

| Обозначение части границ | | Горизонтальное проложение (S), м | Описание прохождения части границ | Сведения о согласовании местоположения границ (согласовано/спорное) |
|--------------------------|-------|----------------------------------|-----------------------------------|---|
| от т. | до т. | | | |
| 1 | 2 | 3 | 4 | 5 |
| 921 | 930 | 30,00 | — | согласовано |
| 930 | 933 | 49,89 | | |
| 933 | 922 | 30,00 | | |
| 922 | 921 | 49,91 | | |

3. Сведения о характеристиках уточняемого земельного участка с кадастровым номером 59:13:0060169:513 :

| № п/п | Наименование характеристики земельного участка | Значение характеристики |
|-------|--|-------------------------|
| 1 | 2 | 3 |
| | | |

| 1 | 2 | 3 |
|---|--|--|
| 1. | Адрес земельного участка | 618150, Российская Федерация, Пермский край, Бардымский р-н, Барда с, Зеленая ул, д 52 |
| 1.1. | Сведения о местоположении земельного участка (при отсутствии адреса) в структурированном в соответствии с федеральной информационной адресной системой виде | — |
| 1.2. | Дополнительные сведения о местоположении земельного участка | — |
| 2. | Площадь земельного участка ± величина погрешности определения (вычисления) площади ($P \pm \Delta P$), м ² | 1 497 ± 14,00 |
| 3. | Формула, примененная для вычисления предельной погрешности определения площади земельного участка, с подставленными значениями и итоговые (вычисленные) значения | $3,5*0,10*\sqrt{(1\ 497,00)} = 14$ |
| 4. | Площадь земельного участка согласно сведениям Единого государственного реестра недвижимости (Ркад), м ² | 1 500,00 |
| 5. | Оценка расхождения Р и Ркад ($P - P_{кад}$), м ² | 3 |
| 6. | Предельный минимальный и максимальный размеры земельного участка ($P_{мин}$ и $P_{макс}$), м ² | $P_{мин} = —$ $P_{макс} = —$ |
| 7. | Вид (виды) разрешенного использования | для индивидуального жилищного строительства |
| 7.1. | Дополнительные сведения об использовании земельного участка | — |
| 8. | Кадастровый или иной государственный учетный номер (инвентарный) здания, сооружения, объекта незавершенного строительства, расположенного на земельном участке | — |
| 9. | Сведения о земельных участках (землях общего пользования, территории общего пользования), посредством которых обеспечивается доступ | Земли общего пользования |
| 10. | Иные сведения | — |
| 4. Пояснения к сведениям об уточняемом земельном участке с кадастровым номером | | 59:13:0060169:513 : |
| 1. | | — |

1. Сведения о характерных точках границ уточняемого земельного участка с кадастровым номером 59:13:0060169:514 :
 Система координат МСК-59, зона 2 Зона № 2

| Обозначение характерных точек границ | Координаты, м | | | | Метод определения координат | Формулы, примененные для расчета средней квадратической погрешности определения координат характерных точек границ (Mt), с подставленными в такие формулы значениями и итоговые (вычисленные) значения Mt, м | Описание закрепления точки |
|--------------------------------------|--|--------------|--|--------------|---|--|----------------------------|
| | содержатся в Едином государственном реестре недвижимости | | определены в результате выполнения комплексных кадастровых работ | | | | |
| | X | Y | X | Y | | | |
| 1 | 2 | 3 | 4 | 5 | 6 | 7 | 8 |
| 938 | 399 937,13 | 2 190 058,39 | 399 937,13 | 2 190 058,39 | Метод спутниковых геодезических измерений (определений) | $\sqrt{(0,07^2 + 0,07^2)} = 0,10$ | — |
| 916 | 399 956,58 | 2 190 081,24 | 399 956,58 | 2 190 081,24 | | | |
| 919 | 399 918,58 | 2 190 113,59 | 399 918,58 | 2 190 113,59 | | | |
| 939 | 399 899,12 | 2 190 090,75 | 399 899,12 | 2 190 090,75 | | | |
| 938 | 399 937,13 | 2 190 058,39 | 399 937,13 | 2 190 058,39 | | | |

2. Сведения о частях границ уточняемого земельного участка с кадастровым номером 59:13:0060169:514 :

| Обозначение части границ | | Горизонтальное проложение (S), м | Описание прохождения части границ | Сведения о согласовании местоположения границ (согласовано/спорное) |
|--------------------------|-------|----------------------------------|-----------------------------------|---|
| от т. | до т. | | | |
| 1 | 2 | 3 | 4 | 5 |
| 938 | 916 | 30,01 | — | согласовано |
| 916 | 919 | 49,91 | | |
| 919 | 939 | 30,01 | | |
| 939 | 938 | 49,92 | | |

3. Сведения о характеристиках уточняемого земельного участка с кадастровым номером 59:13:0060169:514 :

| № п/п | Наименование характеристики земельного участка | Значение характеристики |
|-------|--|-------------------------|
| 1 | 2 | 3 |
| 1 | 2 | 3 |

| 1 | 2 | 3 |
|---|--|--|
| 1. | Адрес земельного участка | 618150, Российская Федерация, Пермский край, Бардымский р-н, Барда с, Есенина ул, д 47 |
| 1.1. | Сведения о местоположении земельного участка (при отсутствии адреса) в структурированном в соответствии с федеральной информационной адресной системой виде | — |
| 1.2. | Дополнительные сведения о местоположении земельного участка | — |
| 2. | Площадь земельного участка ± величина погрешности определения (вычисления) площади ($P \pm \Delta P$), м ² | 1 498 ± 14,00 |
| 3. | Формула, примененная для вычисления предельной погрешности определения площади земельного участка, с подставленными значениями и итоговые (вычисленные) значения | $3,5*0,10*\sqrt{(1\ 498,00)} = 14$ |
| 4. | Площадь земельного участка согласно сведениям Единого государственного реестра недвижимости (Ркад), м ² | 1 500,00 |
| 5. | Оценка расхождения Р и Ркад ($P - P_{кад}$), м ² | 2 |
| 6. | Предельный минимальный и максимальный размеры земельного участка ($P_{мин}$ и $P_{макс}$), м ² | $P_{мин} = —$ $P_{макс} = —$ |
| 7. | Вид (виды) разрешенного использования | для индивидуального жилищного строительства |
| 7.1. | Дополнительные сведения об использовании земельного участка | — |
| 8. | Кадастровый или иной государственный учетный номер (инвентарный) здания, сооружения, объекта незавершенного строительства, расположенного на земельном участке | — |
| 9. | Сведения о земельных участках (землях общего пользования, территории общего пользования), посредством которых обеспечивается доступ | Земли общего пользования |
| 10. | Иные сведения | — |
| 4. Пояснения к сведениям об уточняемом земельном участке с кадастровым номером | | 59:13:0060169:514 : |
| 1. | — | — |

1. Сведения о характерных точках границ уточняемого земельного участка с кадастровым номером 59:13:0060169:515 :
 Система координат МСК-59, зона 2 Зона № 2

| Обозначение характерных точек границ | Координаты, м | | | | Метод определения координат | Формулы, примененные для расчета средней квадратической погрешности определения координат характерных точек границ (Mt), с подставленными в такие формулы значениями и итоговые (вычисленные) значения Mt, м | Описание закрепления точки |
|--------------------------------------|--|--------------|--|--------------|---|--|----------------------------|
| | содержатся в Едином государственном реестре недвижимости | | определены в результате выполнения комплексных кадастровых работ | | | | |
| | X | Y | X | Y | | | |
| 1 | 2 | 3 | 4 | 5 | 6 | 7 | 8 |
| 917 | 399 976,02 | 2 190 104,08 | 399 976,02 | 2 190 104,08 | Метод спутниковых геодезических измерений (определений) | $\sqrt{(0,07^2 + 0,07^2)} = 0,10$ | — |
| 934 | 399 995,47 | 2 190 126,93 | 399 995,47 | 2 190 126,93 | | | |
| 935 | 399 957,47 | 2 190 159,27 | 399 957,47 | 2 190 159,27 | | | |
| 918 | 399 938,02 | 2 190 136,43 | 399 938,02 | 2 190 136,43 | | | |
| 917 | 399 976,02 | 2 190 104,08 | 399 976,02 | 2 190 104,08 | | | |

2. Сведения о частях границ уточняемого земельного участка с кадастровым номером 59:13:0060169:515 :

| Обозначение части границ | | Горизонтальное проложение (S), м | Описание прохождения части границ | Сведения о согласовании местоположения границ (согласовано/спорное) |
|--------------------------|-------|----------------------------------|-----------------------------------|---|
| от т. | до т. | | | |
| 1 | 2 | 3 | 4 | 5 |
| 917 | 934 | 30,01 | — | согласовано |
| 934 | 935 | 49,90 | | |
| 935 | 918 | 30,00 | | |
| 918 | 917 | 49,91 | | |

3. Сведения о характеристиках уточняемого земельного участка с кадастровым номером 59:13:0060169:515 :

| № п/п | Наименование характеристики земельного участка | Значение характеристики |
|-------|--|-------------------------|
| 1 | 2 | 3 |
| | | |

| 1 | 2 | 3 |
|---|--|--|
| 1. | Адрес земельного участка | 618150, Российская Федерация, Пермский край, Бардымский р-н, Барда с, Есенина ул, д 51 |
| 1.1. | Сведения о местоположении земельного участка (при отсутствии адреса) в структурированном в соответствии с федеральной информационной адресной системой виде | — |
| 1.2. | Дополнительные сведения о местоположении земельного участка | — |
| 2. | Площадь земельного участка ± величина погрешности определения (вычисления) площади ($P \pm \Delta P$), м ² | 1 497 ± 14,00 |
| 3. | Формула, примененная для вычисления предельной погрешности определения площади земельного участка, с подставленными значениями и итоговые (вычисленные) значения | $3,5 * 0,10 * \sqrt{(1\ 497,00)} = 14$ |
| 4. | Площадь земельного участка согласно сведениям Единого государственного реестра недвижимости (Ркад), м ² | 1 500,00 |
| 5. | Оценка расхождения Р и Ркад ($P - P_{кад}$), м ² | 3 |
| 6. | Предельный минимальный и максимальный размеры земельного участка ($P_{мин}$ и $P_{макс}$), м ² | $P_{мин} = —$ $P_{макс} = —$ |
| 7. | Вид (виды) разрешенного использования | для индивидуального жилищного строительства |
| 7.1. | Дополнительные сведения об использовании земельного участка | — |
| 8. | Кадастровый или иной государственный учетный номер (инвентарный) здания, сооружения, объекта незавершенного строительства, расположенного на земельном участке | — |
| 9. | Сведения о земельных участках (землях общего пользования, территории общего пользования), посредством которых обеспечивается доступ | Земли общего пользования |
| 10. | Иные сведения | — |
| 4. Пояснения к сведениям об уточняемом земельном участке с кадастровым номером | | 59:13:0060169:515 : |
| 1. | — | — |

1. Сведения о характерных точках границ уточняемого земельного участка с кадастровым номером 59:13:0060169:520 :
 Система координат МСК-59, зона 2 Зона № 2

| Обозначение характерных точек границ | Координаты, м | | | | Метод определения координат | Формулы, примененные для расчета средней квадратической погрешности определения координат характерных точек границ (Mt), с подставленными в такие формулы значениями и итоговые (вычисленные) значения Mt, м | Описание закрепления точки |
|--------------------------------------|--|--------------|--|--------------|---|--|----------------------------|
| | содержатся в Едином государственном реестре недвижимости | | определены в результате выполнения комплексных кадастровых работ | | | | |
| | X | Y | X | Y | | | |
| 1 | 2 | 3 | 4 | 5 | 6 | 7 | 8 |
| 913 | 399 959,55 | 2 189 999,90 | 399 959,55 | 2 189 999,90 | Метод спутниковых геодезических измерений (определений) | $\sqrt{(0,07^2 + 0,07^2)} = 0,10$ | — |
| 928 | 399 978,93 | 2 190 022,80 | 399 978,93 | 2 190 022,80 | | | |
| 929 | 399 940,94 | 2 190 055,15 | 399 940,94 | 2 190 055,15 | | | |
| 914 | 399 921,55 | 2 190 032,25 | 399 921,55 | 2 190 032,25 | | | |
| 913 | 399 959,55 | 2 189 999,90 | 399 959,55 | 2 189 999,90 | | | |

2. Сведения о частях границ уточняемого земельного участка с кадастровым номером 59:13:0060169:520 :

| Обозначение части границ | | Горизонтальное проложение (S), м | Описание прохождения части границ | Сведения о согласовании местоположения границ (согласовано/спорное) |
|--------------------------|-------|----------------------------------|-----------------------------------|---|
| от т. | до т. | | | |
| 1 | 2 | 3 | 4 | 5 |
| 913 | 928 | 30,00 | — | согласовано |
| 928 | 929 | 49,90 | | |
| 929 | 914 | 30,01 | | |
| 914 | 913 | 49,91 | | |

3. Сведения о характеристиках уточняемого земельного участка с кадастровым номером 59:13:0060169:520 :

| № п/п | Наименование характеристики земельного участка | Значение характеристики |
|-------|--|-------------------------|
| 1 | 2 | 3 |
| | | |

| 1 | 2 | 3 |
|---|--|--|
| 1. | Адрес земельного участка | 618150, Российская Федерация, Пермский край, Бардымский р-н, Барда с, Зеленая ул, д 46 |
| 1.1. | Сведения о местоположении земельного участка (при отсутствии адреса) в структурированном в соответствии с федеральной информационной адресной системой виде | — |
| 1.2. | Дополнительные сведения о местоположении земельного участка | — |
| 2. | Площадь земельного участка ± величина погрешности определения (вычисления) площади ($P \pm \Delta P$), м ² | 1 497 ± 14,00 |
| 3. | Формула, примененная для вычисления предельной погрешности определения площади земельного участка, с подставленными значениями и итоговые (вычисленные) значения | $3,5*0,10*\sqrt{(1\ 497,00)} = 14$ |
| 4. | Площадь земельного участка согласно сведениям Единого государственного реестра недвижимости (Ркад), м ² | 1 500,00 |
| 5. | Оценка расхождения Р и Ркад ($P - P_{кад}$), м ² | 3 |
| 6. | Предельный минимальный и максимальный размеры земельного участка ($P_{мин}$ и $P_{макс}$), м ² | $P_{мин} = —$ $P_{макс} = —$ |
| 7. | Вид (виды) разрешенного использования | Для индивидуального жилищного строительства |
| 7.1. | Дополнительные сведения об использовании земельного участка | — |
| 8. | Кадастровый или иной государственный учетный номер (инвентарный) здания, сооружения, объекта незавершенного строительства, расположенного на земельном участке | — |
| 9. | Сведения о земельных участках (землях общего пользования, территории общего пользования), посредством которых обеспечивается доступ | Земли общего пользования |
| 10. | Иные сведения | — |
| 4. Пояснения к сведениям об уточняемом земельном участке с кадастровым номером | | 59:13:0060169:520 : |
| 1. | — | — |

Сведения об образуемых земельных участках

1. Сведения о характерных точках границ образуемого земельного участка _____ :ЗУ41 _____ :

_____ обозначение земельного участка

Система координат _____ МСК-59, зона 2 _____

Зона № _____ 2 _____

| Обозначение характерных точек границ | Координаты, м | | Метод определения координат | Формулы, примененные для расчета средней квадратической погрешности определения координат характерных точек границ (Mt), с подставленными в такие формулы значениями и итоговые (вычисленные) значения Mt, м | Описание закрепления точки |
|--------------------------------------|---------------|--------------|---|--|----------------------------|
| | X | Y | | | |
| 1 | 2 | 3 | 4 | 5 | 6 |
| н3498У | 399 471,53 | 2 189 414,04 | Метод спутниковых геодезических измерений (определений) | $\sqrt{(0,07^2 + 0,07^2)} = 0,10$ | — |
| н3499У | 399 482,87 | 2 189 407,58 | | | |
| н3500У | 399 672,40 | 2 189 631,58 | | | |
| н3501У | 399 680,10 | 2 189 640,78 | | | |
| н3502У | 399 787,69 | 2 189 767,99 | | | |
| н3503У | 399 795,46 | 2 189 777,13 | | | |
| н3504У | 399 941,36 | 2 189 949,70 | | | |
| н3505У | 399 949,11 | 2 189 958,86 | | | |
| н3506У | 400 116,37 | 2 190 152,59 | | | |
| н3507У | 400 124,22 | 2 190 161,67 | | | |
| н3508У | 400 270,82 | 2 190 333,75 | | | |
| н3509У | 400 278,60 | 2 190 342,88 | | | |

| 1 | 2 | 3 | 4 | 5 | 6 |
|--------|------------|--------------|---|-----------------------------------|---|
| н3510У | 400 417,45 | 2 190 505,85 | Метод спутниковых геодезических измерений (определений) | $\sqrt{(0,07^2 + 0,07^2)} = 0,10$ | — |
| н3511У | 400 482,50 | 2 190 582,36 | | | |
| н3512У | 400 492,11 | 2 190 594,14 | | | |
| н3513У | 400 502,93 | 2 190 608,33 | | | |
| н3514У | 400 486,09 | 2 190 613,55 | | | |
| н3515У | 400 483,75 | 2 190 606,70 | | | |
| н3516У | 400 331,40 | 2 190 427,63 | | | |
| н3517У | 400 267,76 | 2 190 352,11 | | | |
| н3518У | 400 260,02 | 2 190 342,94 | | | |
| н3519У | 400 114,33 | 2 190 170,08 | | | |
| н3520У | 400 106,54 | 2 190 160,96 | | | |
| н3521У | 399 940,55 | 2 189 966,76 | | | |
| н3522У | 399 932,75 | 2 189 957,64 | | | |
| н3523У | 399 785,61 | 2 189 785,51 | | | |
| н3524У | 399 777,81 | 2 189 776,39 | | | |
| н3525У | 399 670,14 | 2 189 650,43 | | | |
| н3526У | 399 662,34 | 2 189 641,31 | | | |

| | | | | | |
|--------|------------|--------------|---|-----------------------------------|---|
| 1 | 2 | 3 | 4 | 5 | 6 |
| н3498У | 399 471,53 | 2 189 414,04 | Метод спутниковых геодезических измерений (определений) | $\sqrt{(0,07^2 + 0,07^2)} = 0,10$ | — |

2. Сведения о частях границ образуемого земельного участка _____ :ЗУ41 _____ :
 обозначение земельного участка

| Обозначение части границ | | Горизонтальное проложение (S), м | Описание прохождения части границ | Сведения о согласовании местоположения границ (согласовано/спорное) |
|--------------------------|--------|----------------------------------|-----------------------------------|---|
| от т. | до т. | | | |
| 1 | 2 | 3 | 4 | 5 |
| н3498У | н3499У | 13,05 | — | согласовано |
| н3499У | н3500У | 293,42 | | |
| н3500У | н3501У | 12,00 | | |
| н3501У | н3502У | 166,61 | | |
| н3502У | н3503У | 12,00 | | |
| н3503У | н3504У | 225,98 | | |
| н3504У | н3505У | 12,00 | | |
| н3505У | н3506У | 255,94 | | |
| н3506У | н3507У | 12,00 | | |
| н3507У | н3508У | 226,06 | | |
| н3508У | н3509У | 12,00 | | |
| н3509У | н3510У | 214,10 | | |
| н3510У | н3511У | 100,43 | | |
| н3511У | н3512У | 15,20 | | |
| н3512У | н3513У | 17,84 | | |
| н3513У | н3514У | 17,63 | | |
| н3514У | н3515У | 7,24 | | |
| н3515У | н3516У | 235,11 | | |
| н3516У | н3517У | 98,76 | | |
| н3517У | н3518У | 12,00 | | |
| н3518У | н3519У | 226,07 | | |
| н3519У | н3520У | 11,99 | | |
| н3520У | н3521У | 255,47 | | |
| н3521У | н3522У | 12,00 | | |
| н3522У | н3523У | 226,45 | | |
| н3523У | н3524У | 12,00 | | |
| н3524У | н3525У | 165,71 | | |

| | | | | |
|--------|--------|--------|---|-------------|
| 1 | 2 | 3 | 4 | 5 |
| н3525У | н3526У | 12,00 | — | согласовано |
| н3526У | н3498У | 296,75 | | |

3. Сведения о характеристиках образуемого земельного участка _____ :3У41 _____ :
 обозначение земельного участка

| № п/п | Наименование характеристики земельного участка | Значение характеристики |
|-------|---|--|
| 1 | 2 | 3 |
| 1. | Адрес земельного участка | — |
| 1.1. | Сведения о местоположении земельного участка (при отсутствии адреса) в структурированном в соответствии с федеральной информационной адресной системой виде | Российская Федерация, Пермский край, Бардымский р-н, Барда с |
| 1.2. | Дополнительные сведения о местоположении земельного участка | — |
| 2. | Категория земель | Земли населенных пунктов |
| 3. | Вид (виды) разрешенного использования | Земельные участки (территории) общего пользования |
| 3.1. | Дополнительные сведения об использовании земельного участка | — |
| 4. | Реестровый номер границ территориальной зоны или в случае отсутствия такого реестрового номера ее индивидуальное обозначение (вид, тип, номер, индекс) | — |
| 5. | Площадь земельного участка ± величина погрешности определения (вычисления) площади ($P \pm \Delta P$), м ² | 21 039 ± 51,00 |
| 6. | Формула, примененная для вычисления предельной погрешности определения площади земельного участка, с подставленными значениями и итоговые (вычисленные) значения | $3,5*0,10*\sqrt{(21\ 039,00)} = 51$ |
| 7. | Предельный минимальный и максимальный размеры земельного участка ($P_{\text{мин}}$ и $P_{\text{макс}}$), м ² | $P_{\text{мин}} = \text{—}$ $P_{\text{макс}} = \text{—}$ |
| 8. | Кадастровый или иной государственный учетный номер (инвентарный) объекта недвижимости, расположенного на образуемом земельном участке | 59:13:0060169:842; 59:13:0060169:846; 59:13:0060169:1069 |
| 9. | Кадастровые номера исходных земельных участков | — |
| 9.1. | Кадастровый номер входящего в состав земельного участка, представляющего собой единое землепользование (номер контура многоконтурного земельного участка), преобразование которого осуществляется | — |

| 1 | 2 | 3 |
|------|---|---|
| 9.2. | Кадастровые номера земельных участков, исключаемых из состава измененного (исходного) земельного участка, представляющего собой единое землепользование | — |
| 9.3. | Кадастровый или иной государственный учетный номер (инвентарный) объекта недвижимости, расположенного на измененном земельном участке | — |
| 10. | Условный номер земельного участка | — |
| 11. | Учетный номер проекта межевания территории | — |
| 12. | Дополнительные сведения об образовании земельного участка | — |
| 13. | Сведения о земельных участках (землях общего пользования, территории общего пользования), посредством которых обеспечивается доступ | — |
| 14. | Иные сведения | — |

4. Пояснения к сведениям об образуемом земельном участке _____ :
 _____ :
 обозначение земельного участка

1. _____

1. Сведения о характерных точках границ образуемого земельного участка _____ :
 _____ :
 обозначение земельного участка

Система координат _____ МСК-59, зона 2 _____ Зона № _____ 2 _____

| Обозначение характерных точек границ | Координаты, м | | Метод определения координат | Формулы, примененные для расчета средней квадратической погрешности определения координат характерных точек границ (Mt), с подставленными в такие формулы значениями и итоговые (вычисленные) значения Mt, м | Описание закрепления точки |
|--------------------------------------|---------------|---|-----------------------------|--|----------------------------|
| | X | Y | | | |
| 1 | 2 | 3 | 4 | 5 | 6 |

| | | | | | |
|----------|------------|--------------|---|-----------------------------------|---|
| :ЗУ42(1) | | | | | |
| н3527У | 399 953,14 | 2 189 410,86 | Метод спутниковых геодезических измерений (определений) | $\sqrt{(0,07^2 + 0,07^2)} = 0,10$ | — |
| н3528У | 399 886,39 | 2 189 466,65 | | | |
| н3529У | 399 878,64 | 2 189 457,50 | | | |

| 1 | 2 | 3 | 4 | 5 | 6 |
|----------|------------|--------------|---|-----------------------------------|---|
| н3530У | 399 945,14 | 2 189 401,48 | Метод спутниковых геодезических измерений (определений) | $\sqrt{(0,07^2 + 0,07^2)} = 0,10$ | — |
| н3527У | 399 953,14 | 2 189 410,86 | | | |
| :ЗУ42(2) | | | | | |
| н3531У | 399 877,70 | 2 189 473,93 | Метод спутниковых геодезических измерений (определений) | $\sqrt{(0,07^2 + 0,07^2)} = 0,10$ | — |
| н3532У | 399 782,14 | 2 189 553,99 | | | |
| н3533У | 399 774,34 | 2 189 544,87 | | | |
| н3534У | 399 869,97 | 2 189 464,76 | | | |
| н3531У | 399 877,70 | 2 189 473,93 | | | |
| :ЗУ42(3) | | | | | |
| н3535У | 399 771,47 | 2 189 564,23 | Метод спутниковых геодезических измерений (определений) | $\sqrt{(0,07^2 + 0,07^2)} = 0,10$ | — |
| н3501У | 399 680,10 | 2 189 640,78 | | | |
| н3500У | 399 672,40 | 2 189 631,58 | | | |
| н3538У | 399 763,70 | 2 189 555,09 | | | |
| н3535У | 399 771,47 | 2 189 564,23 | | | |
| :ЗУ42(4) | | | | | |
| н3525У | 399 670,14 | 2 189 650,43 | Метод спутниковых геодезических измерений (определений) | $\sqrt{(0,07^2 + 0,07^2)} = 0,10$ | — |
| н3540У | 399 577,65 | 2 189 727,92 | | | |
| н3541У | 399 569,87 | 2 189 718,78 | | | |
| н3526У | 399 662,34 | 2 189 641,31 | | | |

| 1 | 2 | 3 | 4 | 5 | 6 |
|---|------------|----------------------------------|---|---|---|
| н3525У | 399 670,14 | 2 189 650,43 | Метод спутниковых геодезических измерений (определений) | $\sqrt{(0,07^2 + 0,07^2)} = 0,10$ | — |
| :ЗУ42(5) | | | | | |
| н3542У | 399 569,34 | 2 189 734,56 | Метод спутниковых геодезических измерений (определений) | $\sqrt{(0,07^2 + 0,07^2)} = 0,10$ | — |
| н3543У | 399 472,94 | 2 189 815,32 | | | |
| н3544У | 399 465,10 | 2 189 806,23 | | | |
| н3545У | 399 561,53 | 2 189 725,45 | | | |
| н3542У | 399 569,34 | 2 189 734,56 | | | |
| :ЗУ42(6) | | | | | |
| н3547У | 399 462,14 | 2 189 822,07 | Метод спутниковых геодезических измерений (определений) | $\sqrt{(0,07^2 + 0,07^2)} = 0,10$ | — |
| н3548У | 399 414,60 | 2 189 866,63 | | | |
| н3549У | 399 334,79 | 2 189 950,51 | | | |
| н3550У | 399 326,80 | 2 189 941,25 | | | |
| н3551У | 399 406,08 | 2 189 858,17 | | | |
| н3546У | 399 454,43 | 2 189 812,88 | | | |
| н3547У | 399 462,14 | 2 189 822,07 | | | |
| 2. Сведения о частях границ образуемого земельного участка :ЗУ42 : обозначение земельного участка | | | | | |
| Обозначение части границ | | Горизонтальное проложение (S), м | Описание прохождения части границ | Сведения о согласовании местоположения границ (согласовано/спорное) | |
| от т. | до т. | | | | |
| 1 | 2 | 3 | 4 | 5 | |
| :ЗУ42(1) | | | | | |
| н3527У | н3528У | 86,99 | — | согласовано | |

| 1 | 2 | 3 | 4 | 5 |
|----------|--------|--------|---|-------------|
| н3528У | н3529У | 11,99 | — | согласовано |
| н3529У | н3530У | 86,95 | | |
| н3530У | н3527У | 12,33 | | |
| :ЗУ42(2) | | | | |
| н3531У | н3532У | 124,66 | — | согласовано |
| н3532У | н3533У | 12,00 | | |
| н3533У | н3534У | 124,75 | | |
| н3534У | н3531У | 11,99 | | |
| :ЗУ42(3) | | | | |
| н3535У | н3501У | 119,20 | — | согласовано |
| н3501У | н3500У | 12,00 | | |
| н3500У | н3538У | 119,11 | | |
| н3538У | н3535У | 12,00 | | |
| :ЗУ42(4) | | | | |
| н3525У | н3540У | 120,66 | — | согласовано |
| н3540У | н3541У | 12,00 | | |
| н3541У | н3526У | 120,63 | | |
| н3526У | н3525У | 12,00 | | |
| :ЗУ42(5) | | | | |
| н3542У | н3543У | 125,76 | — | согласовано |
| н3543У | н3544У | 12,00 | | |
| н3544У | н3545У | 125,79 | | |
| н3545У | н3542У | 12,00 | | |
| :ЗУ42(6) | | | | |
| н3547У | н3548У | 65,16 | — | согласовано |
| н3548У | н3549У | 115,78 | | |
| н3549У | н3550У | 12,23 | | |
| н3550У | н3551У | 114,84 | | |
| н3551У | н3546У | 66,25 | | |
| н3546У | н3547У | 12,00 | | |

3. Сведения о характеристиках образуемого земельного участка _____ :ЗУ42 _____ :
 обозначение земельного участка

| № п/п | Наименование характеристики земельного участка | Значение характеристики |
|-------|--|-------------------------|
| 1 | 2 | 3 |

| 1 | 2 | 3 |
|------|---|---|
| 1. | Адрес земельного участка | — |
| 1.1. | Сведения о местоположении земельного участка (при отсутствии адреса) в структурированном в соответствии с федеральной информационной адресной системой виде | Российская Федерация, Пермский край, Бардымский р-н, Барда с |
| 1.2. | Дополнительные сведения о местоположении земельного участка | — |
| 2. | Категория земель | Земли населенных пунктов |
| 3. | Вид (виды) разрешенного использования | Земельные участки (территории) общего пользования |
| 3.1. | Дополнительные сведения об использовании земельного участка | — |
| 4. | Реестровый номер границ территориальной зоны или в случае отсутствия такого реестрового номера ее индивидуальное обозначение (вид, тип, номер, индекс) | — |
| 5. | Площадь земельного участка \pm величина погрешности определения (вычисления) площади ($P \pm \Delta P$), м ² | 9 122 \pm 81,00 (:(ЗУ42(1)) 1 057,53 \pm 11,38, (:(ЗУ42(2)) 1 496,08 \pm 13,54, (:(ЗУ42(3)) 1 429,42 \pm 13,23, (:(ЗУ42(4)) 1 447,91 \pm 13,32, (:(ЗУ42(5)) 1 509,40 \pm 13,60, (:(ЗУ42(6)) 2 181,58 \pm 16,35) |
| 6. | Формула, примененная для вычисления предельной погрешности определения площади земельного участка, с подставленными значениями и итоговые (вычисленные) значения | 11,38 + 13,54 + 13,23 + 13,32 + 13,60 + 16,35 = 81 |
| 7. | Предельный минимальный и максимальный размеры земельного участка ($P_{\text{мин}}$ и $P_{\text{макс}}$), м ² | $P_{\text{мин}} = \text{—}$ $P_{\text{макс}} = \text{—}$ |
| 8. | Кадастровый или иной государственный учетный номер (инвентарный) объекта недвижимости, расположенного на образуемом земельном участке | 59:13:0060169:1050; 59:13:0060169:1069 |
| 9. | Кадастровые номера исходных земельных участков | — |
| 9.1. | Кадастровый номер входящего в состав земельного участка, представляющего собой единое землепользование (номер контура многоконтурного земельного участка), преобразование которого осуществляется | — |
| 9.2. | Кадастровые номера земельных участков, исключаемых из состава измененного (исходного) земельного участка, представляющего собой единое землепользование | — |
| 9.3. | Кадастровый или иной государственный учетный номер (инвентарный) объекта недвижимости, расположенного на измененном земельном участке | — |

| 1 | 2 | 3 |
|-----|---|---|
| 10. | Условный номер земельного участка | — |
| 11. | Учетный номер проекта межевания территории | — |
| 12. | Дополнительные сведения об образовании земельного участка | — |
| 13. | Сведения о земельных участках (землях общего пользования, территории общего пользования), посредством которых обеспечивается доступ | — |
| 14. | Иные сведения | — |

4. Пояснения к сведениям об образуемом земельном участке _____ :3У42 :
 обозначение земельного участка

1. _____

1. Сведения о характерных точках границ образуемого земельного участка _____ :3У43 :
 обозначение земельного участка

Система координат _____ МСК-59, зона 2 _____ Зона № _____ 2 _____

| Обозначение характерных точек границ | Координаты, м | | Метод определения координат | Формулы, примененные для расчета средней квадратической погрешности определения координат характерных точек границ (Mt), с подставленными в такие формулы значениями и итоговые (вычисленные) значения Mt, м | Описание закрепления точки |
|--------------------------------------|---------------|--------------|---|--|----------------------------|
| | X | Y | | | |
| 1 | 2 | 3 | 4 | 5 | 6 |
| н3552У | 400 733,70 | 2 190 271,79 | Метод спутниковых геодезических измерений (определений) | $\sqrt{(0,07^2 + 0,07^2)} = 0,10$ | — |
| н3553У | 400 729,83 | 2 190 300,13 | | | |
| н3554У | 400 673,36 | 2 190 390,47 | | | |
| н3555У | 400 654,46 | 2 190 417,15 | | | |
| н3556У | 400 594,64 | 2 190 503,55 | | | |
| н3557У | 400 583,36 | 2 190 516,08 | | | |
| н3512У | 400 492,11 | 2 190 594,14 | | | |

| 1 | 2 | 3 | 4 | 5 | 6 |
|--------|------------|--------------|---|-----------------------------------|---|
| н3511У | 400 482,50 | 2 190 582,36 | Метод спутниковых геодезических измерений (определений) | $\sqrt{(0,07^2 + 0,07^2)} = 0,10$ | — |
| н3560У | 400 487,57 | 2 190 581,69 | | | |
| н3561У | 400 568,97 | 2 190 514,26 | | | |
| н3562У | 400 574,02 | 2 190 509,43 | | | |
| н3563У | 400 585,20 | 2 190 495,48 | | | |
| н3564У | 400 594,04 | 2 190 485,31 | | | |
| н3565У | 400 654,10 | 2 190 398,65 | | | |
| н3566У | 400 665,02 | 2 190 382,83 | | | |
| н3567У | 400 670,23 | 2 190 375,94 | | | |
| н3568У | 400 710,15 | 2 190 313,58 | | | |
| н3569У | 400 717,51 | 2 190 295,28 | | | |
| н3570У | 400 721,46 | 2 190 275,21 | | | |
| н3552У | 400 733,70 | 2 190 271,79 | | | |

2. Сведения о частях границ образуемого земельного участка :ЗУ43 :
 обозначение земельного участка

| Обозначение части границ | | Горизонтальное проложение (S), м | Описание прохождения части границ | Сведения о согласовании местоположения границ (согласовано/спорное) |
|--------------------------|--------|----------------------------------|-----------------------------------|---|
| от т. | до т. | | | |
| 1 | 2 | 3 | 4 | 5 |
| н3552У | н3553У | 28,60 | — | согласовано |
| н3553У | н3554У | 106,54 | | |
| н3554У | н3555У | 32,70 | | |
| н3555У | н3556У | 105,09 | | |

| 1 | 2 | 3 | 4 | 5 |
|--------|--------|--------|---|-------------|
| н3556У | н3557У | 16,86 | — | согласовано |
| н3557У | н3512У | 120,08 | | |
| н3512У | н3511У | 15,20 | | |
| н3511У | н3560У | 5,11 | | |
| н3560У | н3561У | 105,70 | | |
| н3561У | н3562У | 6,99 | | |
| н3562У | н3563У | 17,88 | | |
| н3563У | н3564У | 13,47 | | |
| н3564У | н3565У | 105,44 | | |
| н3565У | н3566У | 19,22 | | |
| н3566У | н3567У | 8,64 | | |
| н3567У | н3568У | 74,04 | | |
| н3568У | н3569У | 19,72 | | |
| н3569У | н3570У | 20,46 | | |
| н3570У | н3552У | 12,71 | | |

3. Сведения о характеристиках образуемого земельного участка _____ :ЗУ43 _____ :
 обозначение земельного участка

| № п/п | Наименование характеристики земельного участка | Значение характеристики |
|-------|---|--|
| 1 | 2 | 3 |
| 1. | Адрес земельного участка | — |
| 1.1. | Сведения о местоположении земельного участка (при отсутствии адреса) в структурированном в соответствии с федеральной информационной адресной системой виде | Российская Федерация, Пермский край, Бардымский р-н, Барда с |
| 1.2. | Дополнительные сведения о местоположении земельного участка | — |
| 2. | Категория земель | Земли населенных пунктов |
| 3. | Вид (виды) разрешенного использования | Земельные участки (территории) общего пользования |
| 3.1. | Дополнительные сведения об использовании земельного участка | — |
| 4. | Реестровый номер границ территориальной зоны или в случае отсутствия такого реестрового номера ее индивидуальное обозначение (вид, тип, номер, индекс) | — |
| 5. | Площадь земельного участка ± величина погрешности определения (вычисления) площади ($P \pm \Delta P$), м ² | 4 474 ± 23,00 |

| 1 | 2 | 3 |
|---|---|---|
| 6. | Формула, примененная для вычисления предельной погрешности определения площади земельного участка, с подставленными значениями и итоговые (вычисленные) значения | $3,5*0,10*\sqrt{(4\ 474,00)} = 23$ |
| 7. | Предельный минимальный и максимальный размеры земельного участка (Рмин) и (Рмакс), м ² | Рмин = — Рмакс = — |
| 8. | Кадастровый или иной государственный учетный номер (инвентарный) объекта недвижимости, расположенного на образуемом земельном участке | 59:13:0060169:841; 59:13:0060169:842; 59:13:0060169:847 |
| 9. | Кадастровые номера исходных земельных участков | — |
| 9.1. | Кадастровый номер входящего в состав земельного участка, представляющего собой единое землепользование (номер контура многоконтурного земельного участка), преобразование которого осуществляется | — |
| 9.2. | Кадастровые номера земельных участков, исключаемых из состава измененного (исходного) земельного участка, представляющего собой единое землепользование | — |
| 9.3. | Кадастровый или иной государственный учетный номер (инвентарный) объекта недвижимости, расположенного на измененном земельном участке | — |
| 10. | Условный номер земельного участка | — |
| 11. | Учетный номер проекта межевания территории | — |
| 12. | Дополнительные сведения об образовании земельного участка | — |
| 13. | Сведения о земельных участках (землях общего пользования, территории общего пользования), посредством которых обеспечивается доступ | — |
| 14. | Иные сведения | — |
| 4. Пояснения к сведениям об образуемом земельном участке | | :ЗУ43 : обозначение земельного участка |
| 1. | | — |

| 1. Сведения о характерных точках границ образуемого земельного участка _____ :ЗУ44 _____ : | | | | | |
|--|---------------|--------------|---|--|----------------------------|
| обозначение земельного участка | | | | | |
| Система координат _____ МСК-59, зона 2 _____ | | | Зона № _____ 2 _____ | | |
| Обозначение характерных точек границ | Координаты, м | | Метод определения координат | Формулы, примененные для расчета средней квадратической погрешности определения координат характерных точек границ (Mt), с подставленными в такие формулы значениями и итоговые (вычисленные) значения Mt, м | Описание закрепления точки |
| | X | Y | | | |
| 1 | 2 | 3 | 4 | 5 | 6 |
| н3571У | 400 508,00 | 2 190 620,62 | Метод спутниковых геодезических измерений (определений) | $\sqrt{(0,07^2 + 0,07^2)} = 0,10$ | — |
| н3572У | 400 364,15 | 2 190 664,70 | | | |
| н3573У | 400 208,10 | 2 190 716,50 | | | |
| н3574У | 400 060,50 | 2 190 772,50 | | | |
| н3575У | 400 018,79 | 2 190 797,30 | | | |
| н3576У | 400 009,50 | 2 190 783,23 | | | |
| н3577У | 400 029,44 | 2 190 772,06 | | | |
| н3578У | 400 115,09 | 2 190 735,41 | | | |
| н3579У | 400 207,37 | 2 190 700,25 | | | |
| н3580У | 400 228,53 | 2 190 694,89 | | | |
| н3581У | 400 239,48 | 2 190 691,06 | | | |
| н3582У | 400 348,26 | 2 190 653,06 | | | |
| н3583У | 400 363,16 | 2 190 648,36 | | | |

| 1 | 2 | 3 | 4 | 5 | 6 |
|--------|------------|--------------|---|-----------------------------------|---|
| н3514У | 400 486,09 | 2 190 613,55 | Метод спутниковых геодезических измерений (определений) | $\sqrt{(0,07^2 + 0,07^2)} = 0,10$ | — |
| н3513У | 400 502,93 | 2 190 608,33 | | | |
| н3571У | 400 508,00 | 2 190 620,62 | | | |

2. Сведения о частях границ образуемого земельного участка _____:ЗУ44 _____:
 обозначение земельного участка

| Обозначение части границ | | Горизонтальное проложение (S), м | Описание прохождения части границ | Сведения о согласовании местоположения границ (согласовано/спорное) |
|--------------------------|--------|----------------------------------|-----------------------------------|---|
| от т. | до т. | | | |
| 1 | 2 | 3 | 4 | 5 |
| н3571У | н3572У | 150,45 | — | согласовано |
| н3572У | н3573У | 164,42 | | |
| н3573У | н3574У | 157,87 | | |
| н3574У | н3575У | 48,53 | | |
| н3575У | н3576У | 16,86 | | |
| н3576У | н3577У | 22,86 | | |
| н3577У | н3578У | 93,16 | | |
| н3578У | н3579У | 98,75 | | |
| н3579У | н3580У | 21,83 | | |
| н3580У | н3581У | 11,60 | | |
| н3581У | н3582У | 115,23 | | |
| н3582У | н3583У | 15,62 | | |
| н3583У | н3514У | 127,76 | | |
| н3514У | н3513У | 17,63 | | |
| н3513У | н3571У | 13,29 | | |

3. Сведения о характеристиках образуемого земельного участка _____:ЗУ44 _____:
 обозначение земельного участка

| № п/п | Наименование характеристики земельного участка | Значение характеристики |
|-------|--|-------------------------|
| 1 | 2 | 3 |
| | | |

| 1 | 2 | 3 |
|------|---|--|
| 1. | Адрес земельного участка | — |
| 1.1. | Сведения о местоположении земельного участка (при отсутствии адреса) в структурированном в соответствии с федеральной информационной адресной системой виде | Российская Федерация, Пермский край, Бардымский р-н, Барда с |
| 1.2. | Дополнительные сведения о местоположении земельного участка | — |
| 2. | Категория земель | Земли населенных пунктов |
| 3. | Вид (виды) разрешенного использования | Земельные участки (территории) общего пользования |
| 3.1. | Дополнительные сведения об использовании земельного участка | — |
| 4. | Реестровый номер границ территориальной зоны или в случае отсутствия такого реестрового номера ее индивидуальное обозначение (вид, тип, номер, индекс) | — |
| 5. | Площадь земельного участка \pm величина погрешности определения (вычисления) площади ($P \pm \Delta P$), м ² | 7 760 \pm 31,00 |
| 6. | Формула, примененная для вычисления предельной погрешности определения площади земельного участка, с подставленными значениями и итоговые (вычисленные) значения | $3,5 * 0,10 * \sqrt{(7\ 760,00)} = 31$ |
| 7. | Предельный минимальный и максимальный размеры земельного участка ($P_{\text{мин}}$ и $P_{\text{макс}}$), м ² | $P_{\text{мин}} = \text{—}$ $P_{\text{макс}} = \text{—}$ |
| 8. | Кадастровый или иной государственный учетный номер (инвентарный) объекта недвижимости, расположенного на образуемом земельном участке | 59:13:0060169:845; 59:13:0060169:846 |
| 9. | Кадастровые номера исходных земельных участков | — |
| 9.1. | Кадастровый номер входящего в состав земельного участка, представляющего собой единое землепользование (номер контура многоконтурного земельного участка), преобразование которого осуществляется | — |
| 9.2. | Кадастровые номера земельных участков, исключаемых из состава измененного (исходного) земельного участка, представляющего собой единое землепользование | — |
| 9.3. | Кадастровый или иной государственный учетный номер (инвентарный) объекта недвижимости, расположенного на измененном земельном участке | — |

| 1 | 2 | 3 |
|-----|---|---|
| 10. | Условный номер земельного участка | — |
| 11. | Учетный номер проекта межевания территории | — |
| 12. | Дополнительные сведения об образовании земельного участка | — |
| 13. | Сведения о земельных участках (землях общего пользования, территории общего пользования), посредством которых обеспечивается доступ | — |
| 14. | Иные сведения | — |

4. Пояснения к сведениям об образуемом земельном участке _____ :ЗУ44 :
 обозначение земельного участка

1. _____

1. Сведения о характерных точках границ образуемого земельного участка _____ :ЗУ45 :
 обозначение земельного участка

Система координат _____ МСК-59, зона 2 _____ Зона № _____ 2 _____

| Обозначение характерных точек границ | Координаты, м | | Метод определения координат | Формулы, примененные для расчета средней квадратической погрешности определения координат характерных точек границ (Mt), с подставленными в такие формулы значениями и итоговые (вычисленные) значения Mt, м | Описание закрепления точки |
|--------------------------------------|---------------|--------------|---|--|----------------------------|
| | X | Y | | | |
| 1 | 2 | 3 | 4 | 5 | 6 |
| н3584У | 398 967,13 | 2 189 541,35 | Метод спутниковых геодезических измерений (определений) | $\sqrt{(0,07^2 + 0,07^2)} = 0,10$ | — |
| н3585У | 398 973,93 | 2 189 536,11 | | | |
| н3586У | 399 118,12 | 2 189 705,06 | | | |
| н3587У | 399 126,02 | 2 189 714,07 | | | |
| н3588У | 399 228,40 | 2 189 830,86 | | | |
| н3589У | 399 242,03 | 2 189 845,28 | | | |
| н3550У | 399 326,80 | 2 189 941,25 | | | |

| 1 | 2 | 3 | 4 | 5 | 6 |
|--------|------------|--------------|---|-----------------------------------|---|
| н3549У | 399 334,79 | 2 189 950,51 | Метод спутниковых геодезических измерений (определений) | $\sqrt{(0,07^2 + 0,07^2)} = 0,10$ | — |
| н3592У | 399 488,14 | 2 190 133,86 | | | |
| н3593У | 399 589,25 | 2 190 251,74 | | | |
| н3594У | 399 597,00 | 2 190 260,91 | | | |
| н3595У | 399 703,54 | 2 190 386,83 | | | |
| н3596У | 399 958,48 | 2 190 683,65 | | | |
| н3597У | 400 016,03 | 2 190 755,32 | | | |
| н3577У | 400 029,44 | 2 190 772,06 | | | |
| н3576У | 400 009,50 | 2 190 783,23 | | | |
| н3600У | 400 008,81 | 2 190 768,34 | | | |
| н3601У | 399 936,65 | 2 190 680,90 | | | |
| н3602У | 399 686,89 | 2 190 386,56 | | | |
| н3603У | 399 611,62 | 2 190 299,05 | | | |
| н3604У | 399 473,65 | 2 190 135,69 | | | |
| н3605У | 399 350,83 | 2 189 990,02 | | | |
| н3606У | 399 231,32 | 2 189 848,58 | | | |
| н3607У | 399 225,65 | 2 189 844,42 | | | |

| 1 | 2 | 3 | 4 | 5 | 6 |
|--------|------------|--------------|---|-----------------------------------|---|
| н3608У | 399 195,69 | 2 189 811,27 | Метод спутниковых геодезических измерений (определений) | $\sqrt{(0,07^2 + 0,07^2)} = 0,10$ | — |
| н3609У | 399 078,43 | 2 189 674,89 | | | |
| н3584У | 398 967,13 | 2 189 541,35 | | | |

2. Сведения о частях границ образуемого земельного участка _____ :ЗУ45 _____ :
 обозначение земельного участка

| Обозначение части границ | | Горизонтальное проложение (S), м | Описание прохождения части границ | Сведения о согласовании местоположения границ (согласовано/спорное) |
|--------------------------|--------|----------------------------------|-----------------------------------|---|
| от т. | до т. | | | |
| 1 | 2 | 3 | 4 | 5 |
| н3584У | н3585У | 8,58 | — | согласовано |
| н3585У | н3586У | 222,11 | | |
| н3586У | н3587У | 11,98 | | |
| н3587У | н3588У | 155,31 | | |
| н3588У | н3589У | 19,84 | | |
| н3589У | н3550У | 128,05 | | |
| н3550У | н3549У | 12,23 | | |
| н3549У | н3592У | 239,03 | | |
| н3592У | н3593У | 155,30 | | |
| н3593У | н3594У | 12,01 | | |
| н3594У | н3595У | 164,94 | | |
| н3595У | н3596У | 391,28 | | |
| н3596У | н3597У | 91,92 | | |
| н3597У | н3577У | 21,45 | | |
| н3577У | н3576У | 22,86 | | |
| н3576У | н3600У | 14,91 | | |
| н3600У | н3601У | 113,37 | | |
| н3601У | н3602У | 386,03 | | |
| н3602У | н3603У | 115,43 | | |
| н3603У | н3604У | 213,83 | | |
| н3604У | н3605У | 190,54 | | |
| н3605У | н3606У | 185,17 | | |
| н3606У | н3607У | 7,03 | | |

| 1 | 2 | 3 | 4 | 5 |
|--------|--------|--------|---|-------------|
| н3607У | н3608У | 44,68 | — | согласовано |
| н3608У | н3609У | 179,86 | | |
| н3609У | н3584У | 173,84 | | |

3. Сведения о характеристиках образуемого земельного участка :ЗУ45 :
 обозначение земельного участка

| № п/п | Наименование характеристики земельного участка | Значение характеристики |
|-------|--|--|
| 1 | 2 | 3 |
| 1. | Адрес земельного участка | — |
| 1.1. | Сведения о местоположении земельного участка (при отсутствии адреса) в структурированном в соответствии с федеральной информационной адресной системой виде | Российская Федерация, Пермский край, Бардымский р-н, Барда с |
| 1.2. | Дополнительные сведения о местоположении земельного участка | — |
| 2. | Категория земель | Земли населенных пунктов |
| 3. | Вид (виды) разрешенного использования | Земельные участки (территории) общего пользования |
| 3.1. | Дополнительные сведения об использовании земельного участка | — |
| 4. | Реестровый номер границ территориальной зоны или в случае отсутствия такого реестрового номера ее индивидуальное обозначение (вид, тип, номер, индекс) | — |
| 5. | Площадь земельного участка ± величина погрешности определения (вычисления) площади ($P \pm \Delta P$), м ² | 20 298 ± 50,00 |
| 6. | Формула, примененная для вычисления предельной погрешности определения площади земельного участка, с подставленными значениями и итоговые (вычисленные) значения | $3,5*0,10*\sqrt{(20\ 298,00)} = 50$ |
| 7. | Предельный минимальный и максимальный размеры земельного участка (Р _{мин}) и (Р _{макс}), м ² | Р _{мин} = — Р _{макс} = — |
| 8. | Кадастровый или иной государственный учетный номер (инвентарный) объекта недвижимости, расположенного на образуемом земельном участке | — |
| 9. | Кадастровые номера исходных земельных участков | — |

| 1 | 2 | 3 |
|------|---|---|
| 9.1. | Кадастровый номер входящего в состав земельного участка, представляющего собой единое землепользование (номер контура многоконтурного земельного участка), преобразование которого осуществляется | — |
| 9.2. | Кадастровые номера земельных участков, исключаемых из состава измененного (исходного) земельного участка, представляющего собой единое землепользование | — |
| 9.3. | Кадастровый или иной государственный учетный номер (инвентарный) объекта недвижимости, расположенного на измененном земельном участке | — |
| 10. | Условный номер земельного участка | — |
| 11. | Учетный номер проекта межевания территории | — |
| 12. | Дополнительные сведения об образовании земельного участка | — |
| 13. | Сведения о земельных участках (землях общего пользования, территории общего пользования), посредством которых обеспечивается доступ | — |
| 14. | Иные сведения | — |

4. Пояснения к сведениям об образуемом земельном участке _____ :
 _____ :
 обозначение земельного участка

1. _____

1. Сведения о характерных точках границ образуемого земельного участка _____ :
 _____ :
 обозначение земельного участка

Система координат _____ МСК-59, зона 2 _____ Зона № _____ 2 _____

| Обозначение характерных точек границ | Координаты, м | | Метод определения координат | Формулы, примененные для расчета средней квадратической погрешности определения координат характерных точек границ (Mt), с подставленными в такие формулы значениями и итоговые (вычисленные) значения Mt, м | Описание закрепления точки |
|--------------------------------------|---------------|--------------|---|--|----------------------------|
| | X | Y | | | |
| 1 | 2 | 3 | 4 | 5 | 6 |
| н3610У | 399 181,41 | 2 189 462,19 | Метод спутниковых геодезических измерений (определений) | $\sqrt{(0,07^2 + 0,07^2)} = 0,10$ | — |

| 1 | 2 | 3 | 4 | 5 | 6 |
|--------|------------|--------------|---|-----------------------------------|---|
| н3611У | 399 233,96 | 2 189 524,43 | Метод спутниковых геодезических измерений (определений) | $\sqrt{(0,07^2 + 0,07^2)} = 0,10$ | — |
| н3612У | 399 275,10 | 2 189 574,82 | | | |
| н3613У | 399 282,55 | 2 189 584,24 | | | |
| н3614У | 399 356,92 | 2 189 678,19 | | | |
| н3544У | 399 465,10 | 2 189 806,23 | | | |
| н3543У | 399 472,94 | 2 189 815,32 | | | |
| н3617У | 399 581,27 | 2 189 940,96 | | | |
| н3618У | 399 589,12 | 2 189 950,06 | | | |
| н3619У | 399 738,74 | 2 190 123,59 | | | |
| н3620У | 399 746,62 | 2 190 132,73 | | | |
| н3621У | 399 913,02 | 2 190 325,65 | | | |
| н3622У | 399 920,79 | 2 190 334,79 | | | |
| н3623У | 400 068,43 | 2 190 505,97 | | | |
| н3624У | 400 076,24 | 2 190 515,07 | | | |
| н3625У | 400 182,44 | 2 190 639,15 | | | |
| н3626У | 400 221,73 | 2 190 689,90 | | | |
| н3580У | 400 228,53 | 2 190 694,89 | | | |

| 1 | 2 | 3 | 4 | 5 | 6 |
|--------|------------|--------------|---|-----------------------------------|---|
| н3579У | 400 207,37 | 2 190 700,25 | Метод спутниковых геодезических измерений (определений) | $\sqrt{(0,07^2 + 0,07^2)} = 0,10$ | — |
| н3629У | 400 207,34 | 2 190 693,63 | | | |
| н3630У | 400 063,83 | 2 190 524,42 | | | |
| н3631У | 400 055,99 | 2 190 515,34 | | | |
| н3632У | 399 730,64 | 2 190 135,33 | | | |
| н3633У | 399 722,86 | 2 190 126,25 | | | |
| н3547У | 399 462,14 | 2 189 822,07 | | | |
| н3546У | 399 454,43 | 2 189 812,88 | | | |
| н3636У | 399 365,32 | 2 189 709,00 | | | |
| н3637У | 399 347,57 | 2 189 683,47 | | | |
| н3638У | 399 272,79 | 2 189 592,69 | | | |
| н3639У | 399 264,95 | 2 189 583,60 | | | |
| н3640У | 399 169,52 | 2 189 472,39 | | | |
| н3610У | 399 181,41 | 2 189 462,19 | | | |

2. Сведения о частях границ образуемого земельного участка _____ :3У46 _____ :
 обозначение земельного участка

| Обозначение части границ | | Горизонтальное проложение (S), м | Описание прохождения части границ | Сведения о согласовании местоположения границ (согласовано/спорное) |
|--------------------------|--------|----------------------------------|-----------------------------------|---|
| от т. | до т. | | | |
| 1 | 2 | 3 | 4 | 5 |
| н3610У | н3611У | 81,46 | — | согласовано |
| н3611У | н3612У | 65,05 | | |

| 1 | 2 | 3 | 4 | 5 |
|--------|--------|--------|---|-------------|
| н3612У | н3613У | 12,01 | — | согласовано |
| н3613У | н3614У | 119,82 | | |
| н3614У | н3544У | 167,62 | | |
| н3544У | н3543У | 12,00 | | |
| н3543У | н3617У | 165,89 | | |
| н3617У | н3618У | 12,02 | | |
| н3618У | н3619У | 229,13 | | |
| н3619У | н3620У | 12,07 | | |
| н3620У | н3621У | 254,77 | | |
| н3621У | н3622У | 12,00 | | |
| н3622У | н3623У | 226,05 | | |
| н3623У | н3624У | 11,99 | | |
| н3624У | н3625У | 163,32 | | |
| н3625У | н3626У | 64,18 | | |
| н3626У | н3580У | 8,43 | | |
| н3580У | н3579У | 21,83 | | |
| н3579У | н3629У | 6,62 | | |
| н3629У | н3630У | 221,87 | | |
| н3630У | н3631У | 12,00 | | |
| н3631У | н3632У | 500,26 | | |
| н3632У | н3633У | 11,96 | | |
| н3633У | н3547У | 400,63 | | |
| н3547У | н3546У | 12,00 | | |
| н3546У | н3636У | 136,86 | | |
| н3636У | н3637У | 31,09 | | |
| н3637У | н3638У | 117,61 | | |
| н3638У | н3639У | 12,00 | | |
| н3639У | н3640У | 146,54 | | |
| н3640У | н3610У | 15,67 | | |

3. Сведения о характеристиках образуемого земельного участка _____:ЗУ46 _____ :
 обозначение земельного участка

| № п/п | Наименование характеристики земельного участка | Значение характеристики |
|-------|--|-------------------------|
| 1 | 2 | 3 |

| 1 | 2 | 3 |
|------|---|--|
| 1. | Адрес земельного участка | — |
| 1.1. | Сведения о местоположении земельного участка (при отсутствии адреса) в структурированном в соответствии с федеральной информационной адресной системой виде | Российская Федерация, Пермский край, Бардымский р-н, Барда с |
| 1.2. | Дополнительные сведения о местоположении земельного участка | — |
| 2. | Категория земель | Земли населенных пунктов |
| 3. | Вид (виды) разрешенного использования | Земельные участки (территории) общего пользования |
| 3.1. | Дополнительные сведения об использовании земельного участка | — |
| 4. | Реестровый номер границ территориальной зоны или в случае отсутствия такого реестрового номера ее индивидуальное обозначение (вид, тип, номер, индекс) | — |
| 5. | Площадь земельного участка \pm величина погрешности определения (вычисления) площади ($P \pm \Delta P$), м ² | 22 615 \pm 53,00 |
| 6. | Формула, примененная для вычисления предельной погрешности определения площади земельного участка, с подставленными значениями и итоговые (вычисленные) значения | $3,5*0,10*\sqrt{(22\ 615,00)} = 53$ |
| 7. | Предельный минимальный и максимальный размеры земельного участка ($P_{\text{мин}}$ и $P_{\text{макс}}$), м ² | $P_{\text{мин}} = \text{—}$ $P_{\text{макс}} = \text{—}$ |
| 8. | Кадастровый или иной государственный учетный номер (инвентарный) объекта недвижимости, расположенного на образуемом земельном участке | 59:13:0060169:1050 |
| 9. | Кадастровые номера исходных земельных участков | — |
| 9.1. | Кадастровый номер входящего в состав земельного участка, представляющего собой единое землепользование (номер контура многоконтурного земельного участка), преобразование которого осуществляется | — |
| 9.2. | Кадастровые номера земельных участков, исключаемых из состава измененного (исходного) земельного участка, представляющего собой единое землепользование | — |
| 9.3. | Кадастровый или иной государственный учетный номер (инвентарный) объекта недвижимости, расположенного на измененном земельном участке | — |

| 1 | 2 | 3 |
|-----|---|---|
| 10. | Условный номер земельного участка | — |
| 11. | Учетный номер проекта межевания территории | — |
| 12. | Дополнительные сведения об образовании земельного участка | — |
| 13. | Сведения о земельных участках (землях общего пользования, территории общего пользования), посредством которых обеспечивается доступ | — |
| 14. | Иные сведения | — |

4. Пояснения к сведениям об образуемом земельном участке _____ :ЗУ46 :
 обозначение земельного участка

1. _____

1. Сведения о характерных точках границ образуемого земельного участка _____ :ЗУ47 :
 обозначение земельного участка

Система координат _____ МСК-59, зона 2 _____ Зона № _____ 2 _____

| Обозначение характерных точек границ | Координаты, м | | Метод определения координат | Формулы, примененные для расчета средней квадратической погрешности определения координат характерных точек границ (Mt), с подставленными в такие формулы значениями и итоговые (вычисленные) значения Mt, м | Описание закрепления точки |
|--------------------------------------|---------------|--------------|---|--|----------------------------|
| | X | Y | | | |
| 1 | 2 | 3 | 4 | 5 | 6 |
| н3641У | 399 365,50 | 2 189 497,19 | Метод спутниковых геодезических измерений (определений) | $\sqrt{(0,07^2 + 0,07^2)} = 0,10$ | — |
| н3642У | 399 376,31 | 2 189 488,26 | | | |
| н3541У | 399 569,87 | 2 189 718,78 | | | |
| н3540У | 399 577,65 | 2 189 727,92 | | | |
| н3645У | 399 686,11 | 2 189 854,40 | | | |
| н3646У | 399 693,89 | 2 189 863,54 | | | |
| н3647У | 399 841,14 | 2 190 035,11 | | | |

| 1 | 2 | 3 | 4 | 5 | 6 |
|--------|------------|--------------|---|-----------------------------------|---|
| н3648У | 399 849,10 | 2 190 044,10 | Метод спутниковых геодезических измерений (определений) | $\sqrt{(0,07^2 + 0,07^2)} = 0,10$ | — |
| н3649У | 400 014,99 | 2 190 238,87 | | | |
| н3650У | 400 022,77 | 2 190 248,00 | | | |
| н3651У | 400 168,66 | 2 190 420,67 | | | |
| н3652У | 400 176,41 | 2 190 429,84 | | | |
| н3653У | 400 323,95 | 2 190 604,28 | | | |
| н3654У | 400 358,33 | 2 190 644,69 | | | |
| н3583У | 400 363,16 | 2 190 648,36 | | | |
| н3582У | 400 348,26 | 2 190 653,06 | | | |
| н3657У | 400 347,39 | 2 190 650,30 | | | |
| н3658У | 400 167,96 | 2 190 437,03 | | | |
| н3659У | 400 160,18 | 2 190 427,89 | | | |
| н3660У | 400 013,52 | 2 190 255,87 | | | |
| н3661У | 400 005,74 | 2 190 246,74 | | | |
| н3662У | 399 841,43 | 2 190 052,54 | | | |
| н3663У | 399 833,63 | 2 190 043,43 | | | |
| н3664У | 399 685,68 | 2 189 870,53 | | | |

| 1 | 2 | 3 | 4 | 5 | 6 |
|--------|------------|--------------|---|-----------------------------------|---|
| н3665У | 399 677,90 | 2 189 861,38 | Метод спутниковых геодезических измерений (определений) | $\sqrt{(0,07^2 + 0,07^2)} = 0,10$ | — |
| н3542У | 399 569,34 | 2 189 734,56 | | | |
| н3545У | 399 561,53 | 2 189 725,45 | | | |
| н3668У | 399 373,32 | 2 189 506,29 | | | |
| н3641У | 399 365,50 | 2 189 497,19 | | | |

2. Сведения о частях границ образуемого земельного участка :ЗУ47 :
 обозначение земельного участка

| Обозначение части границ | | Горизонтальное проложение (S), м | Описание прохождения части границ | Сведения о согласовании местоположения границ (согласовано/спорное) |
|--------------------------|--------|----------------------------------|-----------------------------------|---|
| от т. | до т. | | | |
| 1 | 2 | 3 | 4 | 5 |
| н3641У | н3642У | 14,02 | — | согласовано |
| н3642У | н3541У | 301,01 | | |
| н3541У | н3540У | 12,00 | | |
| н3540У | н3645У | 166,62 | | |
| н3645У | н3646У | 12,00 | | |
| н3646У | н3647У | 226,09 | | |
| н3647У | н3648У | 12,01 | | |
| н3648У | н3649У | 255,84 | | |
| н3649У | н3650У | 12,00 | | |
| н3650У | н3651У | 226,05 | | |
| н3651У | н3652У | 12,01 | | |
| н3652У | н3653У | 228,47 | | |
| н3653У | н3654У | 53,06 | | |
| н3654У | н3583У | 6,07 | | |
| н3583У | н3582У | 15,62 | | |
| н3582У | н3657У | 2,89 | | |
| н3657У | н3658У | 278,71 | | |
| н3658У | н3659У | 12,00 | | |
| н3659У | н3660У | 226,05 | | |

| 1 | 2 | 3 | 4 | 5 |
|--------|--------|--------|---|-------------|
| н3660У | н3661У | 12,00 | — | согласовано |
| н3661У | н3662У | 254,38 | | |
| н3662У | н3663У | 11,99 | | |
| н3663У | н3664У | 227,56 | | |
| н3664У | н3665У | 12,01 | | |
| н3665У | н3542У | 166,94 | | |
| н3542У | н3545У | 12,00 | | |
| н3545У | н3668У | 288,88 | | |
| н3668У | н3641У | 12,00 | | |

3. Сведения о характеристиках образуемого земельного участка _____:3У47 _____ :
 обозначение земельного участка

| № п/п | Наименование характеристики земельного участка | Значение характеристики |
|-------|--|--|
| 1 | 2 | 3 |
| 1. | Адрес земельного участка | — |
| 1.1. | Сведения о местоположении земельного участка (при отсутствии адреса) в структурированном в соответствии с федеральной информационной адресной системой виде | Российская Федерация, Пермский край, Бардымский р-н, Барда с |
| 1.2. | Дополнительные сведения о местоположении земельного участка | — |
| 2. | Категория земель | Земли населенных пунктов |
| 3. | Вид (виды) разрешенного использования | Земельные участки (территории) общего пользования |
| 3.1. | Дополнительные сведения об использовании земельного участка | — |
| 4. | Реестровый номер границ территориальной зоны или в случае отсутствия такого реестрового номера ее индивидуальное обозначение (вид, тип, номер, индекс) | — |
| 5. | Площадь земельного участка ± величина погрешности определения (вычисления) площади ($P \pm \Delta P$), м ² | 17 549 ± 46,00 |
| 6. | Формула, примененная для вычисления предельной погрешности определения площади земельного участка, с подставленными значениями и итоговые (вычисленные) значения | $3,5*0,10*\sqrt{(17\ 549,00)} = 46$ |
| 7. | Предельный минимальный и максимальный размеры земельного участка (Рмин) и (Рмакс), м ² | Рмин = — Рмакс = — |

| 1 | 2 | 3 |
|------|---|---------------------------------------|
| 8. | Кадастровый или иной государственный учетный номер (инвентарный) объекта недвижимости, расположенного на образуемом земельном участке | 59:13:0060169:845; 59:13:0060169:1069 |
| 9. | Кадастровые номера исходных земельных участков | — |
| 9.1. | Кадастровый номер входящего в состав земельного участка, представляющего собой единое землепользование (номер контура многоконтурного земельного участка), преобразование которого осуществляется | — |
| 9.2. | Кадастровые номера земельных участков, исключаемых из состава измененного (исходного) земельного участка, представляющего собой единое землепользование | — |
| 9.3. | Кадастровый или иной государственный учетный номер (инвентарный) объекта недвижимости, расположенного на измененном земельном участке | — |
| 10. | Условный номер земельного участка | — |
| 11. | Учетный номер проекта межевания территории | — |
| 12. | Дополнительные сведения об образовании земельного участка | — |
| 13. | Сведения о земельных участках (землях общего пользования, территории общего пользования), посредством которых обеспечивается доступ | — |
| 14. | Иные сведения | — |

4. Пояснения к сведениям об образуемом земельном участке _____:3У47 _____ :
 обозначение земельного участка

1. _____

1. Сведения о характерных точках границ образуемого земельного участка _____:3У48 _____ :
 обозначение земельного участка

Система координат _____ МСК-59, зона 2 _____ Зона № _____ 2 _____

| Обозначение характерных точек границ | Координаты, м | | Метод определения координат | Формулы, примененные для расчета средней квадратической погрешности определения координат характерных точек границ (Mt), с подставленными в такие формулы значениями и итоговые (вычисленные) значения Mt, м | Описание закрепления точки |
|--------------------------------------|---------------|---|-----------------------------|--|----------------------------|
| | X | Y | | | |
| | | | | | |

| 1 | 2 | 3 | 4 | 5 | 6 |
|--------|------------|--------------|---|-----------------------------------|---|
| н3669У | 399 584,77 | 2 189 344,52 | Метод спутниковых геодезических измерений (определений) | $\sqrt{(0,07^2 + 0,07^2)} = 0,10$ | — |
| н3670У | 399 596,96 | 2 189 337,04 | | | |
| н3533У | 399 774,34 | 2 189 544,87 | | | |
| н3532У | 399 782,14 | 2 189 553,99 | | | |
| н3673У | 399 890,38 | 2 189 680,63 | | | |
| н3674У | 399 898,18 | 2 189 689,75 | | | |
| н3675У | 400 044,72 | 2 189 861,66 | | | |
| н3676У | 400 052,50 | 2 189 870,79 | | | |
| н3677У | 400 216,26 | 2 190 065,00 | | | |
| н3678У | 400 224,05 | 2 190 074,15 | | | |
| н3679У | 400 371,84 | 2 190 247,79 | | | |
| н3680У | 400 379,59 | 2 190 256,95 | | | |
| н3681У | 400 581,13 | 2 190 493,97 | | | |
| н3563У | 400 585,20 | 2 190 495,48 | | | |
| н3562У | 400 574,02 | 2 190 509,43 | | | |
| н3684У | 400 572,10 | 2 190 503,40 | | | |
| н3685У | 400 534,32 | 2 190 460,10 | | | |

| 1 | 2 | 3 | 4 | 5 | 6 |
|--------|------------|--------------|---|-----------------------------------|---|
| н3686У | 400 369,16 | 2 190 265,83 | Метод спутниковых геодезических измерений (определений) | $\sqrt{(0,07^2 + 0,07^2)} = 0,10$ | — |
| н3687У | 400 361,38 | 2 190 256,69 | | | |
| н3688У | 400 214,67 | 2 190 084,57 | | | |
| н3689У | 400 206,95 | 2 190 075,51 | | | |
| н3690У | 400 041,03 | 2 189 880,57 | | | |
| н3691У | 400 033,26 | 2 189 871,43 | | | |
| н3692У | 399 886,75 | 2 189 699,47 | | | |
| н3693У | 399 878,95 | 2 189 690,35 | | | |
| н3535У | 399 771,47 | 2 189 564,23 | | | |
| н3538У | 399 763,70 | 2 189 555,09 | | | |
| н3669У | 399 584,77 | 2 189 344,52 | | | |

2. Сведения о частях границ образуемого земельного участка _____ :3У48 _____ :
 обозначение земельного участка

| Обозначение части границ | | Горизонтальное проложение (S), м | Описание прохождения части границ | Сведения о согласовании местоположения границ (согласовано/спорное) |
|--------------------------|--------|----------------------------------|-----------------------------------|---|
| от т. | до т. | | | |
| 1 | 2 | 3 | 4 | 5 |
| н3669У | н3670У | 14,30 | — | согласовано |
| н3670У | н3533У | 273,23 | | |
| н3533У | н3532У | 12,00 | | |
| н3532У | н3673У | 166,59 | | |
| н3673У | н3674У | 12,00 | | |
| н3674У | н3675У | 225,89 | | |
| н3675У | н3676У | 12,00 | | |
| н3676У | н3677У | 254,04 | | |

| 1 | 2 | 3 | 4 | 5 |
|--------|--------|--------|---|-------------|
| н3677У | н3678У | 12,02 | — | согласовано |
| н3678У | н3679У | 228,02 | | |
| н3679У | н3680У | 12,00 | | |
| н3680У | н3681У | 311,12 | | |
| н3681У | н3563У | 4,34 | | |
| н3563У | н3562У | 17,88 | | |
| н3562У | н3684У | 6,33 | | |
| н3684У | н3685У | 57,46 | | |
| н3685У | н3686У | 254,99 | | |
| н3686У | н3687У | 12,00 | | |
| н3687У | н3688У | 226,16 | | |
| н3688У | н3689У | 11,90 | | |
| н3689У | н3690У | 255,99 | | |
| н3690У | н3691У | 12,00 | | |
| н3691У | н3692У | 225,91 | | |
| н3692У | н3693У | 12,00 | | |
| н3693У | н3535У | 165,71 | | |
| н3535У | н3538У | 12,00 | | |
| н3538У | н3669У | 276,33 | | |

3. Сведения о характеристиках образуемого земельного участка _____ :3У48 _____ :
 обозначение земельного участка

| № п/п | Наименование характеристики земельного участка | Значение характеристики |
|-------|---|--|
| 1 | 2 | 3 |
| 1. | Адрес земельного участка | — |
| 1.1. | Сведения о местоположении земельного участка (при отсутствии адреса) в структурированном в соответствии с федеральной информационной адресной системой виде | Российская Федерация, Пермский край, Бардымский р-н, Барда с |
| 1.2. | Дополнительные сведения о местоположении земельного участка | — |
| 2. | Категория земель | Земли населенных пунктов |
| 3. | Вид (виды) разрешенного использования | Земельные участки (территории) общего пользования |
| 3.1. | Дополнительные сведения об использовании земельного участка | — |

| 1 | 2 | 3 |
|---|---|---|
| 4. | Реестровый номер границ территориальной зоны или в случае отсутствия такого реестрового номера ее индивидуальное обозначение (вид, тип, номер, индекс) | — |
| 5. | Площадь земельного участка ± величина погрешности определения (вычисления) площади ($P \pm \Delta P$), м ² | 21 861 ± 52,00 |
| 6. | Формула, примененная для вычисления предельной погрешности определения площади земельного участка, с подставленными значениями и итоговые (вычисленные) значения | $3,5*0,10*\sqrt{(21\ 861,00)} = 52$ |
| 7. | Предельный минимальный и максимальный размеры земельного участка ($P_{\text{мин}}$ и $P_{\text{макс}}$), м ² | $P_{\text{мин}} = \text{—}$ $P_{\text{макс}} = \text{—}$ |
| 8. | Кадастровый или иной государственный учетный номер (инвентарный) объекта недвижимости, расположенного на образуемом земельном участке | 59:13:0060169:842 |
| 9. | Кадастровые номера исходных земельных участков | — |
| 9.1. | Кадастровый номер входящего в состав земельного участка, представляющего собой единое землепользование (номер контура многоконтурного земельного участка), преобразование которого осуществляется | — |
| 9.2. | Кадастровые номера земельных участков, исключаемых из состава измененного (исходного) земельного участка, представляющего собой единое землепользование | — |
| 9.3. | Кадастровый или иной государственный учетный номер (инвентарный) объекта недвижимости, расположенного на измененном земельном участке | — |
| 10. | Условный номер земельного участка | — |
| 11. | Учетный номер проекта межевания территории | — |
| 12. | Дополнительные сведения об образовании земельного участка | — |
| 13. | Сведения о земельных участках (землях общего пользования, территории общего пользования), посредством которых обеспечивается доступ | — |
| 14. | Иные сведения | — |
| 4. Пояснения к сведениям об образуемом земельном участке | | :ЗУ48 : _____ : обозначение земельного участка |

| 1. | | — | | | |
|--|---------------|---|---|--|----------------------------|
| I. Сведения о характерных точках границ образуемого земельного участка | | :ЗУ49 : обозначение земельного участка | | | |
| Система координат | | МСК-59, зона 2 | | Зона № 2 | |
| Обозначение характерных точек границ | Координаты, м | | Метод определения координат | Формулы, примененные для расчета средней квадратической погрешности определения координат характерных точек границ (Mt), с подставленными в такие формулы значениями и итоговые (вычисленные) значения Mt, м | Описание закрепления точки |
| | X | Y | | | |
| 1 | 2 | 3 | 4 | 5 | 6 |
| н3694У | 399 705,11 | 2 189 270,73 | Метод спутниковых геодезических измерений (определений) | $\sqrt{(0,07^2 + 0,07^2)} = 0,10$ | — |
| н3695У | 399 715,26 | 2 189 264,51 | | | |
| н3529У | 399 878,64 | 2 189 457,50 | | | |
| н3528У | 399 886,39 | 2 189 466,65 | | | |
| н3698У | 399 993,40 | 2 189 592,99 | | | |
| н3699У | 400 001,16 | 2 189 602,14 | | | |
| н3700У | 400 147,09 | 2 189 774,42 | | | |
| н3701У | 400 154,85 | 2 189 783,58 | | | |
| н3702У | 400 319,59 | 2 189 979,35 | | | |
| н3703У | 400 327,32 | 2 189 988,53 | | | |
| н3704У | 400 473,26 | 2 190 161,49 | | | |
| н3705У | 400 481,00 | 2 190 170,66 | | | |

| 1 | 2 | 3 | 4 | 5 | 6 |
|--------|------------|--------------|---|-----------------------------------|---|
| н3706У | 400 660,64 | 2 190 381,13 | Метод спутниковых геодезических измерений (определений) | $\sqrt{(0,07^2 + 0,07^2)} = 0,10$ | — |
| н3566У | 400 665,02 | 2 190 382,83 | | | |
| н3565У | 400 654,10 | 2 190 398,65 | | | |
| н3709У | 400 652,84 | 2 190 392,67 | | | |
| н3710У | 400 470,97 | 2 190 179,19 | | | |
| н3711У | 400 463,20 | 2 190 170,05 | | | |
| н3712У | 400 315,95 | 2 189 995,62 | | | |
| н3713У | 400 308,21 | 2 189 986,45 | | | |
| н3714У | 400 144,73 | 2 189 792,20 | | | |
| н3715У | 400 137,00 | 2 189 783,02 | | | |
| н3716У | 399 992,22 | 2 189 609,74 | | | |
| н3717У | 399 984,49 | 2 189 600,57 | | | |
| н3531У | 399 877,70 | 2 189 473,93 | | | |
| н3534У | 399 869,97 | 2 189 464,76 | | | |
| н3694У | 399 705,11 | 2 189 270,73 | | | |

2. Сведения о частях границ образуемого земельного участка _____:3У49 _____ :
 обозначение земельного участка

| Обозначение части границ | | Горизонтальное проложение (S), м | Описание прохождения части границ | Сведения о согласовании местоположения границ (согласовано/спорное) |
|--------------------------|-------|----------------------------------|-----------------------------------|---|
| от т. | до т. | | | |
| 1 | 2 | 3 | 4 | 5 |

| 1 | 2 | 3 | 4 | 5 |
|--------|--------|--------|---|-------------|
| н3694У | н3695У | 11,90 | — | согласовано |
| н3695У | н3529У | 252,86 | | |
| н3529У | н3528У | 11,99 | | |
| н3528У | н3698У | 165,57 | | |
| н3698У | н3699У | 12,00 | | |
| н3699У | н3700У | 225,78 | | |
| н3700У | н3701У | 12,01 | | |
| н3701У | н3702У | 255,86 | | |
| н3702У | н3703У | 12,00 | | |
| н3703У | н3704У | 226,30 | | |
| н3704У | н3705У | 12,00 | | |
| н3705У | н3706У | 276,71 | | |
| н3706У | н3566У | 4,70 | | |
| н3566У | н3565У | 19,22 | | |
| н3565У | н3709У | 6,11 | | |
| н3709У | н3710У | 280,45 | | |
| н3710У | н3711У | 12,00 | | |
| н3711У | н3712У | 228,27 | | |
| н3712У | н3713У | 12,00 | | |
| н3713У | н3714У | 253,89 | | |
| н3714У | н3715У | 12,00 | | |
| н3715У | н3716У | 225,80 | | |
| н3716У | н3717У | 11,99 | | |
| н3717У | н3531У | 165,66 | | |
| н3531У | н3534У | 11,99 | | |
| н3534У | н3694У | 254,61 | | |

3. Сведения о характеристиках образуемого земельного участка _____ :3У49 _____ :
 обозначение земельного участка

| № п/п | Наименование характеристики земельного участка | Значение характеристики |
|-------|--|-------------------------|
| 1 | 2 | 3 |

| 1 | 2 | 3 |
|------|---|--|
| 1. | Адрес земельного участка | — |
| 1.1. | Сведения о местоположении земельного участка (при отсутствии адреса) в структурированном в соответствии с федеральной информационной адресной системой виде | Российская Федерация, Пермский край, Бардымский р-н, Барда с |
| 1.2. | Дополнительные сведения о местоположении земельного участка | — |
| 2. | Категория земель | Земли населенных пунктов |
| 3. | Вид (виды) разрешенного использования | Земельные участки (территории) общего пользования |
| 3.1. | Дополнительные сведения об использовании земельного участка | — |
| 4. | Реестровый номер границ территориальной зоны или в случае отсутствия такого реестрового номера ее индивидуальное обозначение (вид, тип, номер, индекс) | — |
| 5. | Площадь земельного участка \pm величина погрешности определения (вычисления) площади ($P \pm \Delta P$), м ² | 18 582 \pm 48,00 |
| 6. | Формула, примененная для вычисления предельной погрешности определения площади земельного участка, с подставленными значениями и итоговые (вычисленные) значения | $3,5 * 0,10 * \sqrt{(18\ 582,00)} = 48$ |
| 7. | Предельный минимальный и максимальный размеры земельного участка ($P_{\text{мин}}$ и $P_{\text{макс}}$), м ² | $P_{\text{мин}} = \text{—}$ $P_{\text{макс}} = \text{—}$ |
| 8. | Кадастровый или иной государственный учетный номер (инвентарный) объекта недвижимости, расположенного на образуемом земельном участке | 59:13:0060169:847 |
| 9. | Кадастровые номера исходных земельных участков | — |
| 9.1. | Кадастровый номер входящего в состав земельного участка, представляющего собой единое землепользование (номер контура многоконтурного земельного участка), преобразование которого осуществляется | — |
| 9.2. | Кадастровые номера земельных участков, исключаемых из состава измененного (исходного) земельного участка, представляющего собой единое землепользование | — |
| 9.3. | Кадастровый или иной государственный учетный номер (инвентарный) объекта недвижимости, расположенного на измененном земельном участке | — |

| 1 | 2 | 3 |
|-----|---|---|
| 10. | Условный номер земельного участка | — |
| 11. | Учетный номер проекта межевания территории | — |
| 12. | Дополнительные сведения об образовании земельного участка | — |
| 13. | Сведения о земельных участках (землях общего пользования, территории общего пользования), посредством которых обеспечивается доступ | — |
| 14. | Иные сведения | — |

4. Пояснения к сведениям об образуемом земельном участке _____:ЗУ49 _____:
 обозначение земельного участка

1. _____

1. Сведения о характерных точках границ образуемого земельного участка _____:ЗУ50 _____:
 обозначение земельного участка

Система координат _____ МСК-59, зона 2 _____ Зона № _____ 2 _____

| Обозначение характерных точек границ | Координаты, м | | Метод определения координат | Формулы, примененные для расчета средней квадратической погрешности определения координат характерных точек границ (Mt), с подставленными в такие формулы значениями и итоговые (вычисленные) значения Mt, м | Описание закрепления точки |
|--------------------------------------|---------------|---|-----------------------------|--|----------------------------|
| | X | Y | | | |
| 1 | 2 | 3 | 4 | 5 | 6 |

:ЗУ50(1)

| | | | | | |
|--------|------------|--------------|---|-----------------------------------|---|
| н3638У | 399 272,79 | 2 189 592,69 | Метод спутниковых геодезических измерений (определений) | $\sqrt{(0,07^2 + 0,07^2)} = 0,10$ | — |
| н3719У | 399 210,71 | 2 189 646,21 | | | |
| н3587У | 399 126,02 | 2 189 714,07 | | | |
| н3586У | 399 118,12 | 2 189 705,06 | | | |
| н3722У | 399 202,86 | 2 189 637,11 | | | |
| н3639У | 399 264,95 | 2 189 583,60 | | | |

| 1 | 2 | 3 |
|------|---|--|
| 1. | Адрес земельного участка | — |
| 1.1. | Сведения о местоположении земельного участка (при отсутствии адреса) в структурированном в соответствии с федеральной информационной адресной системой виде | Российская Федерация, Пермский край, Бардымский р-н, Барда с |
| 1.2. | Дополнительные сведения о местоположении земельного участка | — |
| 2. | Категория земель | Земли населенных пунктов |
| 3. | Вид (виды) разрешенного использования | Земельные участки (территории) общего пользования |
| 3.1. | Дополнительные сведения об использовании земельного участка | — |
| 4. | Реестровый номер границ территориальной зоны или в случае отсутствия такого реестрового номера ее индивидуальное обозначение (вид, тип, номер, индекс) | — |
| 5. | Площадь земельного участка \pm величина погрешности определения (вычисления) площади ($P \pm \Delta P$), м ² | 3 719 \pm 30,00 ((:ЗУ50(1)) 2 286,33 \pm 16,74, (:ЗУ50(2)) 1 432,74 \pm 13,25) |
| 6. | Формула, примененная для вычисления предельной погрешности определения площади земельного участка, с подставленными значениями и итоговые (вычисленные) значения | 16,74 + 13,25 = 30 |
| 7. | Предельный минимальный и максимальный размеры земельного участка ($P_{\text{мин}}$ и $P_{\text{макс}}$), м ² | $P_{\text{мин}} = \text{—}$ $P_{\text{макс}} = \text{—}$ |
| 8. | Кадастровый или иной государственный учетный номер (инвентарный) объекта недвижимости, расположенного на образуемом земельном участке | 59:13:0060169:1050 |
| 9. | Кадастровые номера исходных земельных участков | — |
| 9.1. | Кадастровый номер входящего в состав земельного участка, представляющего собой единое землепользование (номер контура многоконтурного земельного участка), преобразование которого осуществляется | — |
| 9.2. | Кадастровые номера земельных участков, исключаемых из состава измененного (исходного) земельного участка, представляющего собой единое землепользование | — |
| 9.3. | Кадастровый или иной государственный учетный номер (инвентарный) объекта недвижимости, расположенного на измененном земельном участке | — |

| 1 | 2 | 3 |
|-----|---|---|
| 10. | Условный номер земельного участка | — |
| 11. | Учетный номер проекта межевания территории | — |
| 12. | Дополнительные сведения об образовании земельного участка | — |
| 13. | Сведения о земельных участках (землях общего пользования, территории общего пользования), посредством которых обеспечивается доступ | — |
| 14. | Иные сведения | — |

4. Пояснения к сведениям об образуемом земельном участке _____ :ЗУ50 :
 обозначение земельного участка

1. _____

1. Сведения о характерных точках границ образуемого земельного участка _____ :ЗУ51 :
 обозначение земельного участка

Система координат _____ МСК-59, зона 2 _____ Зона № _____ 2 _____

| Обозначение характерных точек границ | Координаты, м | | Метод определения координат | Формулы, примененные для расчета средней квадратической погрешности определения координат характерных точек границ (Mt), с подставленными в такие формулы значениями и итоговые (вычисленные) значения Mt, м | Описание закрепления точки |
|--------------------------------------|---------------|---|-----------------------------|--|----------------------------|
| | X | Y | | | |
| 1 | 2 | 3 | 4 | 5 | 6 |

:ЗУ51(1)

| | | | | | |
|--------|------------|--------------|---|-----------------------------------|---|
| н3633У | 399 722,86 | 2 190 126,25 | Метод спутниковых геодезических измерений (определений) | $\sqrt{(0,07^2 + 0,07^2)} = 0,10$ | — |
| н3632У | 399 730,64 | 2 190 135,33 | | | |
| н3725У | 399 648,48 | 2 190 217,22 | | | |
| н3594У | 399 597,00 | 2 190 260,91 | | | |
| н3593У | 399 589,25 | 2 190 251,74 | | | |
| н3728У | 399 640,33 | 2 190 208,39 | | | |

| 1 | 2 | 3 | 4 | 5 | 6 |
|----------|------------|--------------|---|-----------------------------------|---|
| н3633У | 399 722,86 | 2 190 126,25 | Метод спутниковых геодезических измерений (определений) | $\sqrt{(0,07^2 + 0,07^2)} = 0,10$ | — |
| :ЗУ51(2) | | | | | |
| н3662У | 399 841,43 | 2 190 052,54 | Метод спутниковых геодезических измерений (определений) | $\sqrt{(0,07^2 + 0,07^2)} = 0,10$ | — |
| н3620У | 399 746,62 | 2 190 132,73 | | | |
| н3619У | 399 738,74 | 2 190 123,59 | | | |
| н3663У | 399 833,63 | 2 190 043,43 | | | |
| н3662У | 399 841,43 | 2 190 052,54 | | | |
| :ЗУ51(3) | | | | | |
| н3521У | 399 940,55 | 2 189 966,76 | Метод спутниковых геодезических измерений (определений) | $\sqrt{(0,07^2 + 0,07^2)} = 0,10$ | — |
| н3648У | 399 849,10 | 2 190 044,10 | | | |
| н3647У | 399 841,14 | 2 190 035,11 | | | |
| н3522У | 399 932,75 | 2 189 957,64 | | | |
| н3521У | 399 940,55 | 2 189 966,76 | | | |
| :ЗУ51(4) | | | | | |
| н3691У | 400 033,26 | 2 189 871,43 | Метод спутниковых геодезических измерений (определений) | $\sqrt{(0,07^2 + 0,07^2)} = 0,10$ | — |
| н3690У | 400 041,03 | 2 189 880,57 | | | |
| н3505У | 399 949,11 | 2 189 958,86 | | | |
| н3504У | 399 941,36 | 2 189 949,70 | | | |
| н3691У | 400 033,26 | 2 189 871,43 | | | |

| 1 | 2 | 3 | 4 | 5 | 6 |
|----------|------------|--------------|---|-----------------------------------|---|
| :ЗУ51(5) | | | | | |
| н3715У | 400 137,00 | 2 189 783,02 | Метод спутниковых геодезических измерений (определений) | $\sqrt{(0,07^2 + 0,07^2)} = 0,10$ | — |
| н3714У | 400 144,73 | 2 189 792,20 | | | |
| н3676У | 400 052,50 | 2 189 870,79 | | | |
| н3675У | 400 044,72 | 2 189 861,66 | | | |
| н3715У | 400 137,00 | 2 189 783,02 | | | |

| | | | | | |
|----------|------------|--------------|---|-----------------------------------|---|
| :ЗУ51(6) | | | | | |
| н3729У | 400 217,99 | 2 189 713,95 | Метод спутниковых геодезических измерений (определений) | $\sqrt{(0,07^2 + 0,07^2)} = 0,10$ | — |
| н3730У | 400 225,78 | 2 189 723,09 | | | |
| н3701У | 400 154,85 | 2 189 783,58 | | | |
| н3700У | 400 147,09 | 2 189 774,42 | | | |
| н3729У | 400 217,99 | 2 189 713,95 | | | |

2. Сведения о частях границ образуемого земельного участка _____ :
 _____ :
 обозначение земельного участка

| Обозначение части границ | | Горизонтальное проложение (S), м | Описание прохождения части границ | Сведения о согласовании местоположения границ (согласовано/спорное) |
|--------------------------|-------|----------------------------------|-----------------------------------|---|
| от т. | до т. | | | |
| 1 | 2 | 3 | 4 | 5 |

| | | | | |
|----------|--------|--------|---|-------------|
| :ЗУ51(1) | | | | |
| н3633У | н3632У | 11,96 | — | согласовано |
| н3632У | н3725У | 116,00 | | |
| н3725У | н3594У | 67,52 | | |
| н3594У | н3593У | 12,01 | | |
| н3593У | н3728У | 67,00 | | |
| н3728У | н3633У | 116,44 | | |

:ЗУ51(2)

| 1 | 2 | 3 | 4 | 5 |
|--------|--------|--------|---|-------------|
| н3662У | н3620У | 124,17 | — | согласовано |
| н3620У | н3619У | 12,07 | | |
| н3619У | н3663У | 124,22 | | |
| н3663У | н3662У | 11,99 | | |

| :ЗУ51(3) | | | | |
|----------|--------|--------|---|-------------|
| н3521У | н3648У | 119,77 | — | согласовано |
| н3648У | н3647У | 12,01 | | |
| н3647У | н3522У | 119,97 | | |
| н3522У | н3521У | 12,00 | | |

| :ЗУ51(4) | | | | |
|----------|--------|--------|---|-------------|
| н3691У | н3690У | 12,00 | — | согласовано |
| н3690У | н3505У | 120,74 | | |
| н3505У | н3504У | 12,00 | | |
| н3504У | н3691У | 120,71 | | |

| :ЗУ51(5) | | | | |
|----------|--------|--------|---|-------------|
| н3715У | н3714У | 12,00 | — | согласовано |
| н3714У | н3676У | 121,17 | | |
| н3676У | н3675У | 12,00 | | |
| н3675У | н3715У | 121,24 | | |

| :ЗУ51(6) | | | | |
|----------|--------|-------|---|-------------|
| н3729У | н3730У | 12,01 | — | согласовано |
| н3730У | н3701У | 93,22 | | |
| н3701У | н3700У | 12,01 | | |
| н3700У | н3729У | 93,18 | | |

3. Сведения о характеристиках образуемого земельного участка _____ :ЗУ51 _____ :
 обозначение земельного участка

| № п/п | Наименование характеристики земельного участка | Значение характеристики |
|-------|---|--|
| 1 | 2 | 3 |
| 1. | Адрес земельного участка | — |
| 1.1. | Сведения о местоположении земельного участка (при отсутствии адреса) в структурированном в соответствии с федеральной информационной адресной системой виде | Российская Федерация, Пермский край, Бардымский р-н, Барда с |
| 1.2. | Дополнительные сведения о местоположении земельного участка | — |

| 1 | 2 | 3 |
|------|---|---|
| 2. | Категория земель | Земли населенных пунктов |
| 3. | Вид (виды) разрешенного использования | Земельные участки (территории) общего пользования |
| 3.1. | Дополнительные сведения об использовании земельного участка | — |
| 4. | Реестровый номер границ территориальной зоны или в случае отсутствия такого реестрового номера ее индивидуальное обозначение (вид, тип, номер, индекс) | — |
| 5. | Площадь земельного участка \pm величина погрешности определения (вычисления) площади ($P \pm \Delta P$), м ² | 9 153 \pm 82,00 (:(ЗУ51(1)) 2 198,15 \pm 16,41, (:(ЗУ51(2)) 1 494,08 \pm 13,53, (:(ЗУ51(3)) 1 438,76 \pm 13,28, (:(ЗУ51(4)) 1 448,43 \pm 13,32, (:(ЗУ51(5)) 1 454,25 \pm 13,35, (:(ЗУ51(6)) 1 119,10 \pm 11,71) |
| 6. | Формула, примененная для вычисления предельной погрешности определения площади земельного участка, с подставленными значениями и итоговые (вычисленные) значения | 16,41 + 13,53 + 13,28 + 13,32 + 13,35 + 11,71 = 82 |
| 7. | Предельный минимальный и максимальный размеры земельного участка ($R_{\text{мин}}$ и ($R_{\text{макс}}$), м ² | $R_{\text{мин}} = \text{—}$ $R_{\text{макс}} = \text{—}$ |
| 8. | Кадастровый или иной государственный учетный номер (инвентарный) объекта недвижимости, расположенного на образуемом земельном участке | — |
| 9. | Кадастровые номера исходных земельных участков | — |
| 9.1. | Кадастровый номер входящего в состав земельного участка, представляющего собой единое землепользование (номер контура многоконтурного земельного участка), преобразование которого осуществляется | — |
| 9.2. | Кадастровые номера земельных участков, исключаемых из состава измененного (исходного) земельного участка, представляющего собой единое землепользование | — |
| 9.3. | Кадастровый или иной государственный учетный номер (инвентарный) объекта недвижимости, расположенного на измененном земельном участке | — |
| 10. | Условный номер земельного участка | — |
| 11. | Учетный номер проекта межевания территории | — |
| 12. | Дополнительные сведения об образовании земельного участка | — |

| | | |
|-----|---|---|
| 1 | 2 | 3 |
| 13. | Сведения о земельных участках (землях общего пользования, территории общего пользования), посредством которых обеспечивается доступ | — |
| 14. | Иные сведения | — |

4. Пояснения к сведениям об образуемом земельном участке :ЗУ51 :
 обозначение земельного участка

1. —

1. Сведения о характерных точках границ образуемого земельного участка :ЗУ52 :
 обозначение земельного участка

Система координат МСК-59, зона 2 Зона № 2

| Обозначение характерных точек границ | Координаты, м | | Метод определения координат | Формулы, примененные для расчета средней квадратической погрешности определения координат характерных точек границ (Mt), с подставленными в такие формулы значениями и итоговые (вычисленные) значения Mt, м | Описание закрепления точки |
|--------------------------------------|---------------|---|-----------------------------|--|----------------------------|
| | X | Y | | | |
| 1 | 2 | 3 | 4 | 5 | 6 |

:ЗУ52(1)

| | | | | | |
|--------|------------|--------------|---|-----------------------------------|---|
| н3660У | 400 013,52 | 2 190 255,87 | Метод спутниковых геодезических измерений (определений) | $\sqrt{(0,07^2 + 0,07^2)} = 0,10$ | — |
| н3622У | 399 920,79 | 2 190 334,79 | | | |
| н3621У | 399 913,02 | 2 190 325,65 | | | |
| н3661У | 400 005,74 | 2 190 246,74 | | | |
| н3660У | 400 013,52 | 2 190 255,87 | | | |

:ЗУ52(2)

| | | | | | |
|--------|------------|--------------|---|-----------------------------------|---|
| н3519У | 400 114,33 | 2 190 170,08 | Метод спутниковых геодезических измерений (определений) | $\sqrt{(0,07^2 + 0,07^2)} = 0,10$ | — |
| н3650У | 400 022,77 | 2 190 248,00 | | | |
| н3649У | 400 014,99 | 2 190 238,87 | | | |

| 1 | 2 | 3 | 4 | 5 | 6 |
|----------|------------|--------------|---|-----------------------------------|---|
| н3520У | 400 106,54 | 2 190 160,96 | Метод спутниковых геодезических измерений (определений) | $\sqrt{(0,07^2 + 0,07^2)} = 0,10$ | — |
| н3519У | 400 114,33 | 2 190 170,08 | | | |
| :ЗУ52(3) | | | | | |
| н3688У | 400 214,67 | 2 190 084,57 | Метод спутниковых геодезических измерений (определений) | $\sqrt{(0,07^2 + 0,07^2)} = 0,10$ | — |
| н3507У | 400 124,22 | 2 190 161,67 | | | |
| н3506У | 400 116,37 | 2 190 152,59 | | | |
| н3689У | 400 206,95 | 2 190 075,51 | | | |
| н3688У | 400 214,67 | 2 190 084,57 | | | |
| :ЗУ52(4) | | | | | |
| н3713У | 400 308,21 | 2 189 986,45 | Метод спутниковых геодезических измерений (определений) | $\sqrt{(0,07^2 + 0,07^2)} = 0,10$ | — |
| н3712У | 400 315,95 | 2 189 995,62 | | | |
| н3678У | 400 224,05 | 2 190 074,15 | | | |
| н3677У | 400 216,26 | 2 190 065,00 | | | |
| н3713У | 400 308,21 | 2 189 986,45 | | | |
| :ЗУ52(5) | | | | | |
| н3731У | 400 408,21 | 2 189 903,57 | Метод спутниковых геодезических измерений (определений) | $\sqrt{(0,07^2 + 0,07^2)} = 0,10$ | — |
| н3732У | 400 416,01 | 2 189 912,69 | | | |
| н3703У | 400 327,32 | 2 189 988,53 | | | |
| н3702У | 400 319,59 | 2 189 979,35 | | | |

| 1 | 2 | 3 | 4 | 5 | 6 |
|---|------------|----------------------------------|---|---|---|
| н3731У | 400 408,21 | 2 189 903,57 | Метод спутниковых геодезических измерений (определений) | $\sqrt{(0,07^2 + 0,07^2)} = 0,10$ | — |
| 2. Сведения о частях границ образуемого земельного участка :ЗУ52 : | | | | | |
| обозначение земельного участка | | | | | |
| Обозначение части границ | | Горизонтальное проложение (S), м | Описание прохождения части границ | Сведения о согласовании местоположения границ (согласовано/спорное) | |
| от т. | до т. | | | | |
| 1 | 2 | 3 | 4 | 5 | |
| :ЗУ52(1) | | | | | |
| н3660У | н3622У | 121,77 | — | согласовано | |
| н3622У | н3621У | 12,00 | | | |
| н3621У | н3661У | 121,75 | | | |
| н3661У | н3660У | 12,00 | | | |
| :ЗУ52(2) | | | | | |
| н3519У | н3650У | 120,23 | — | согласовано | |
| н3650У | н3649У | 12,00 | | | |
| н3649У | н3520У | 120,21 | | | |
| н3520У | н3519У | 11,99 | | | |
| :ЗУ52(3) | | | | | |
| н3688У | н3507У | 118,85 | — | согласовано | |
| н3507У | н3506У | 12,00 | | | |
| н3506У | н3689У | 118,94 | | | |
| н3689У | н3688У | 11,90 | | | |
| :ЗУ52(4) | | | | | |
| н3713У | н3712У | 12,00 | — | согласовано | |
| н3712У | н3678У | 120,88 | | | |
| н3678У | н3677У | 12,02 | | | |
| н3677У | н3713У | 120,93 | | | |
| :ЗУ52(5) | | | | | |
| н3731У | н3732У | 12,00 | — | согласовано | |
| н3732У | н3703У | 116,69 | | | |
| н3703У | н3702У | 12,00 | | | |
| н3702У | н3731У | 116,60 | | | |

| 1 | 2 | 3 |
|------|---|---|
| 9.3. | Кадастровый или иной государственный учетный номер (инвентарный) объекта недвижимости, расположенного на измененном земельном участке | — |
| 10. | Условный номер земельного участка | — |
| 11. | Учетный номер проекта межевания территории | — |
| 12. | Дополнительные сведения об образовании земельного участка | — |
| 13. | Сведения о земельных участках (землях общего пользования, территории общего пользования), посредством которых обеспечивается доступ | — |
| 14. | Иные сведения | — |

4. Пояснения к сведениям об образуемом земельном участке _____ :

 обозначение земельного участка

1. _____

1. Сведения о характерных точках границ образуемого земельного участка _____ :

 обозначение земельного участка

Система координат _____ МСК-59, зона 2 _____ Зона № _____ 2 _____

| Обозначение характерных точек границ | Координаты, м | | Метод определения координат | Формулы, примененные для расчета средней квадратической погрешности определения координат характерных точек границ (Mt), с подставленными в такие формулы значениями и итоговые (вычисленные) значения Mt, м | Описание закрепления точки |
|--------------------------------------|---------------|---|-----------------------------|--|----------------------------|
| | X | Y | | | |
| 1 | 2 | 3 | 4 | 5 | 6 |

:ЗУ53(1)

| | | | | | |
|--------|------------|--------------|---|-----------------------------------|---|
| н3630У | 400 063,83 | 2 190 524,42 | Метод спутниковых геодезических измерений (определений) | $\sqrt{(0,07^2 + 0,07^2)} = 0,10$ | — |
| н3734У | 399 923,67 | 2 190 643,12 | | | |
| н3735У | 399 915,85 | 2 190 634,01 | | | |
| н3631У | 400 055,99 | 2 190 515,34 | | | |
| н3630У | 400 063,83 | 2 190 524,42 | | | |

| 1 | 2 | 3 | 4 | 5 | 6 |
|----------|------------|--------------|---|-----------------------------------|---|
| :ЗУ53(2) | | | | | |
| н3658У | 400 167,96 | 2 190 437,03 | Метод спутниковых геодезических измерений (определений) | $\sqrt{(0,07^2 + 0,07^2)} = 0,10$ | — |
| н3624У | 400 076,24 | 2 190 515,07 | | | |
| н3623У | 400 068,43 | 2 190 505,97 | | | |
| н3659У | 400 160,18 | 2 190 427,89 | | | |
| н3658У | 400 167,96 | 2 190 437,03 | | | |
| :ЗУ53(3) | | | | | |
| н3518У | 400 260,02 | 2 190 342,94 | Метод спутниковых геодезических измерений (определений) | $\sqrt{(0,07^2 + 0,07^2)} = 0,10$ | — |
| н3517У | 400 267,76 | 2 190 352,11 | | | |
| н3652У | 400 176,41 | 2 190 429,84 | | | |
| н3651У | 400 168,66 | 2 190 420,67 | | | |
| н3518У | 400 260,02 | 2 190 342,94 | | | |
| :ЗУ53(4) | | | | | |
| н3686У | 400 369,16 | 2 190 265,83 | Метод спутниковых геодезических измерений (определений) | $\sqrt{(0,07^2 + 0,07^2)} = 0,10$ | — |
| н3509У | 400 278,60 | 2 190 342,88 | | | |
| н3508У | 400 270,82 | 2 190 333,75 | | | |
| н3687У | 400 361,38 | 2 190 256,69 | | | |
| н3686У | 400 369,16 | 2 190 265,83 | | | |
| :ЗУ53(5) | | | | | |

| 1 | 2 | 3 | 4 | 5 | 6 |
|--------|------------|--------------|---|-----------------------------------|---|
| н3711У | 400 463,20 | 2 190 170,05 | Метод спутниковых геодезических измерений (определений) | $\sqrt{(0,07^2 + 0,07^2)} = 0,10$ | — |
| н3710У | 400 470,97 | 2 190 179,19 | | | |
| н3680У | 400 379,59 | 2 190 256,95 | | | |
| н3679У | 400 371,84 | 2 190 247,79 | | | |
| н3711У | 400 463,20 | 2 190 170,05 | | | |

ЗУ53(6)

| | | | | | |
|--------|------------|--------------|---|-----------------------------------|---|
| н3736У | 400 570,86 | 2 190 094,20 | Метод спутниковых геодезических измерений (определений) | $\sqrt{(0,07^2 + 0,07^2)} = 0,10$ | — |
| н3705У | 400 481,00 | 2 190 170,66 | | | |
| н3704У | 400 473,26 | 2 190 161,49 | | | |
| н3739У | 400 563,01 | 2 190 085,12 | | | |
| н3736У | 400 570,86 | 2 190 094,20 | | | |

2. Сведения о частях границ образуемого земельного участка _____ :ЗУ53 _____ :
 обозначение земельного участка

| Обозначение части границ | | Горизонтальное проложение (S), м | Описание прохождения части границ | Сведения о согласовании местоположения границ (согласовано/спорное) |
|--------------------------|-------|----------------------------------|-----------------------------------|---|
| от т. | до т. | | | |
| 1 | 2 | 3 | 4 | 5 |

ЗУ53(1)

| | | | | |
|--------|--------|--------|---|-------------|
| н3630У | н3734У | 183,67 | — | согласовано |
| н3734У | н3735У | 12,01 | | |
| н3735У | н3631У | 183,63 | | |
| н3631У | н3630У | 12,00 | | |

ЗУ53(2)

| | | | | |
|--------|--------|--------|---|-------------|
| н3658У | н3624У | 120,43 | — | согласовано |
| н3624У | н3623У | 11,99 | | |
| н3623У | н3659У | 120,48 | | |

| 1 | 2 | 3 | 4 | 5 |
|----------|--------|--------|---|-------------|
| н3659У | н3658У | 12,00 | — | согласовано |
| :ЗУ53(3) | | | | |
| н3518У | н3517У | 12,00 | — | согласовано |
| н3517У | н3652У | 119,94 | | |
| н3652У | н3651У | 12,01 | | |
| н3651У | н3518У | 119,95 | | |
| :ЗУ53(4) | | | | |
| н3686У | н3509У | 118,90 | — | согласовано |
| н3509У | н3508У | 12,00 | | |
| н3508У | н3687У | 118,91 | | |
| н3687У | н3686У | 12,00 | | |
| :ЗУ53(5) | | | | |
| н3711У | н3710У | 12,00 | — | согласовано |
| н3710У | н3680У | 119,99 | | |
| н3680У | н3679У | 12,00 | | |
| н3679У | н3711У | 119,96 | | |
| :ЗУ53(6) | | | | |
| н3736У | н3705У | 117,99 | — | согласовано |
| н3705У | н3704У | 12,00 | | |
| н3704У | н3739У | 117,84 | | |
| н3739У | н3736У | 12,00 | | |

**3. Сведения о характеристиках образуемого земельного участка _____ :ЗУ53 _____ :
_____ обозначение земельного участка**

| № п/п | Наименование характеристики земельного участка | Значение характеристики |
|-------|---|--|
| 1 | 2 | 3 |
| 1. | Адрес земельного участка | — |
| 1.1. | Сведения о местоположении земельного участка (при отсутствии адреса) в структурированном в соответствии с федеральной информационной адресной системой виде | Российская Федерация, Пермский край, Бардымский р-н, Барда с |
| 1.2. | Дополнительные сведения о местоположении земельного участка | — |
| 2. | Категория земель | Земли населенных пунктов |
| 3. | Вид (виды) разрешенного использования | Земельные участки (территории) общего пользования |

| 1 | 2 | 3 |
|------|---|--|
| 3.1. | Дополнительные сведения об использовании земельного участка | — |
| 4. | Реестровый номер границ территориальной зоны или в случае отсутствия такого реестрового номера ее индивидуальное обозначение (вид, тип, номер, индекс) | — |
| 5. | Площадь земельного участка \pm величина погрешности определения (вычисления) площади ($P \pm \Delta P$), м ² | 9 370 \pm 83,00 ((:ЗУ53(1)) 2 203,97 \pm 16,43, (:ЗУ53(2)) 1 445,10 \pm 13,31, (:ЗУ53(3)) 1 439,74 \pm 13,28, (:ЗУ53(4)) 1 426,75 \pm 13,22, (:ЗУ53(5)) 1 439,38 \pm 13,28, (:ЗУ53(6)) 1 415,13 \pm 13,17) |
| 6. | Формула, примененная для вычисления предельной погрешности определения площади земельного участка, с подставленными значениями и итоговые (вычисленные) значения | 16,43 + 13,31 + 13,28 + 13,22 + 13,28 + 13,17 = 83 |
| 7. | Предельный минимальный и максимальный размеры земельного участка ($R_{\text{мин}}$ и $R_{\text{макс}}$), м ² | $R_{\text{мин}} = \text{—}$ $R_{\text{макс}} = \text{—}$ |
| 8. | Кадастровый или иной государственный учетный номер (инвентарный) объекта недвижимости, расположенного на образуемом земельном участке | — |
| 9. | Кадастровые номера исходных земельных участков | — |
| 9.1. | Кадастровый номер входящего в состав земельного участка, представляющего собой единое землепользование (номер контура многоконтурного земельного участка), преобразование которого осуществляется | — |
| 9.2. | Кадастровые номера земельных участков, исключаемых из состава измененного (исходного) земельного участка, представляющего собой единое землепользование | — |
| 9.3. | Кадастровый или иной государственный учетный номер (инвентарный) объекта недвижимости, расположенного на измененном земельном участке | — |
| 10. | Условный номер земельного участка | — |
| 11. | Учетный номер проекта межевания территории | — |
| 12. | Дополнительные сведения об образовании земельного участка | — |
| 13. | Сведения о земельных участках (землях общего пользования, территории общего пользования), посредством которых обеспечивается доступ | — |
| 14. | Иные сведения | — |

| 1 | 2 | 3 | 4 | 5 | 6 |
|----------|------------|--------------|---|-----------------------------------|---|
| н3524У | 399 777,81 | 2 189 776,39 | Метод спутниковых геодезических измерений (определений) | $\sqrt{(0,07^2 + 0,07^2)} = 0,10$ | — |
| н3523У | 399 785,61 | 2 189 785,51 | | | |
| :ЗУ54(3) | | | | | |
| н3692У | 399 886,75 | 2 189 699,47 | Метод спутниковых геодезических измерений (определений) | $\sqrt{(0,07^2 + 0,07^2)} = 0,10$ | — |
| н3503У | 399 795,46 | 2 189 777,13 | | | |
| н3502У | 399 787,69 | 2 189 767,99 | | | |
| н3693У | 399 878,95 | 2 189 690,35 | | | |
| н3692У | 399 886,75 | 2 189 699,47 | | | |
| :ЗУ54(4) | | | | | |
| н3717У | 399 984,49 | 2 189 600,57 | Метод спутниковых геодезических измерений (определений) | $\sqrt{(0,07^2 + 0,07^2)} = 0,10$ | — |
| н3716У | 399 992,22 | 2 189 609,74 | | | |
| н3674У | 399 898,18 | 2 189 689,75 | | | |
| н3673У | 399 890,38 | 2 189 680,63 | | | |
| н3717У | 399 984,49 | 2 189 600,57 | | | |
| :ЗУ54(5) | | | | | |
| н3742У | 400 069,13 | 2 189 544,32 | Метод спутниковых геодезических измерений (определений) | $\sqrt{(0,07^2 + 0,07^2)} = 0,10$ | — |
| н3699У | 400 001,16 | 2 189 602,14 | | | |
| н3698У | 399 993,40 | 2 189 592,99 | | | |
| н3745У | 400 060,58 | 2 189 535,83 | | | |

| 3. Сведения о характеристиках образуемого земельного участка _____ :3У54 _____ : | | |
|--|---|---|
| | | обозначение земельного участка |
| № п/п | Наименование характеристики земельного участка | Значение характеристики |
| 1 | 2 | 3 |
| 1. | Адрес земельного участка | — |
| 1.1. | Сведения о местоположении земельного участка (при отсутствии адреса) в структурированном в соответствии с федеральной информационной адресной системой виде | Российская Федерация, Пермский край, Бардымский р-н, Барда с |
| 1.2. | Дополнительные сведения о местоположении земельного участка | — |
| 2. | Категория земель | Земли населенных пунктов |
| 3. | Вид (виды) разрешенного использования | Земельные участки (территории) общего пользования |
| 3.1. | Дополнительные сведения об использовании земельного участка | — |
| 4. | Реестровый номер границ территориальной зоны или в случае отсутствия такого реестрового номера ее индивидуальное обозначение (вид, тип, номер, индекс) | — |
| 5. | Площадь земельного участка ± величина погрешности определения (вычисления) площади ($P \pm \Delta P$), м ² | 6 932 ± 65,00 ((:3У54(1)) 1 502,20 ± 13,57, (:3У54(2)) 1 445,09 ± 13,31, (:3У54(3)) 1 437,85 ± 13,27, (:3У54(4)) 1 481,79 ± 13,47, (:3У54(5)) 1 064,84 ± 11,42) |
| 6. | Формула, примененная для вычисления предельной погрешности определения площади земельного участка, с подставленными значениями и итоговые (вычисленные) значения | 13,57 + 13,31 + 13,27 + 13,47 + 11,42 = 65 |
| 7. | Предельный минимальный и максимальный размеры земельного участка ($P_{\text{мин}}$ и $P_{\text{макс}}$), м ² | $P_{\text{мин}} = \text{—}$ $P_{\text{макс}} = \text{—}$ |
| 8. | Кадастровый или иной государственный учетный номер (инвентарный) объекта недвижимости, расположенного на образуемом земельном участке | — |
| 9. | Кадастровые номера исходных земельных участков | — |
| 9.1. | Кадастровый номер входящего в состав земельного участка, представляющего собой единое землепользование (номер контура многоконтурного земельного участка), преобразование которого осуществляется | — |
| 9.2. | Кадастровые номера земельных участков, исключаемых из состава измененного (исходного) земельного участка, представляющего собой единое землепользование | — |

| 1 | 2 | 3 |
|------|---|---|
| 9.3. | Кадастровый или иной государственный учетный номер (инвентарный) объекта недвижимости, расположенного на измененном земельном участке | — |
| 10. | Условный номер земельного участка | — |
| 11. | Учетный номер проекта межевания территории | — |
| 12. | Дополнительные сведения об образовании земельного участка | — |
| 13. | Сведения о земельных участках (землях общего пользования, территории общего пользования), посредством которых обеспечивается доступ | — |
| 14. | Иные сведения | — |

4. Пояснения к сведениям об образуемом земельном участке _____ :3У54 _____ :
 обозначение земельного участка

1. _____

1. Сведения о характерных точках границ образуемого земельного участка _____ :3У55 _____ :
 обозначение земельного участка

Система координат _____ МСК-59, зона 2 _____ Зона № _____ 2 _____

| Обозначение характерных точек границ | Координаты, м | | Метод определения координат | Формулы, примененные для расчета средней квадратической погрешности определения координат характерных точек границ (Mt), с подставленными в такие формулы значениями и итоговые (вычисленные) значения Mt, м | Описание закрепления точки |
|--------------------------------------|---------------|--------------|---|--|----------------------------|
| | X | Y | | | |
| 1 | 2 | 3 | 4 | 5 | 6 |
| н3746У | 399 789,55 | 2 189 218,96 | Метод спутниковых геодезических измерений (определений) | $\sqrt{(0,07^2 + 0,07^2)} = 0,10$ | — |
| н3747У | 399 799,90 | 2 189 212,61 | | | |
| н3748У | 400 063,46 | 2 189 521,77 | | | |
| н3749У | 400 105,42 | 2 189 563,45 | | | |
| н3750У | 400 226,98 | 2 189 705,98 | | | |

| 1 | 2 | 3 | 4 | 5 | 6 |
|--------|------------|--------------|---|-----------------------------------|---|
| н3751У | 400 246,08 | 2 189 690,09 | Метод спутниковых геодезических измерений (определений) | $\sqrt{(0,07^2 + 0,07^2)} = 0,10$ | — |
| н3752У | 400 610,65 | 2 190 121,35 | | | |
| н3753У | 400 727,77 | 2 190 258,32 | | | |
| н3552У | 400 733,70 | 2 190 271,79 | | | |
| н3570У | 400 721,46 | 2 190 275,21 | | | |
| н3756У | 400 715,71 | 2 190 258,64 | | | |
| н3757У | 400 674,20 | 2 190 213,70 | | | |
| н3736У | 400 570,86 | 2 190 094,20 | | | |
| н3739У | 400 563,01 | 2 190 085,12 | | | |
| н3732У | 400 416,01 | 2 189 912,69 | | | |
| н3731У | 400 408,21 | 2 189 903,57 | | | |
| н3762У | 400 243,04 | 2 189 708,60 | | | |
| н3730У | 400 225,78 | 2 189 723,09 | | | |
| н3729У | 400 217,99 | 2 189 713,95 | | | |
| н3765У | 400 096,61 | 2 189 571,62 | | | |
| н3742У | 400 069,13 | 2 189 544,32 | | | |
| н3745У | 400 060,58 | 2 189 535,83 | | | |

| 1 | 2 | 3 | 4 | 5 |
|--------|--------|--------|---|-------------|
| н3745У | н3768У | 8,36 | — | согласовано |
| н3768У | н3527У | 156,47 | | |
| н3527У | н3530У | 12,33 | | |
| н3530У | н3746У | 239,84 | | |

3. Сведения о характеристиках образуемого земельного участка _____ :
 _____ :
 обозначение земельного участка

| № п/п | Наименование характеристики земельного участка | Значение характеристики |
|-------|--|--|
| 1 | 2 | 3 |
| 1. | Адрес земельного участка | — |
| 1.1. | Сведения о местоположении земельного участка (при отсутствии адреса) в структурированном в соответствии с федеральной информационной адресной системой виде | Российская Федерация, Пермский край, Бардымский р-н, Барда с |
| 1.2. | Дополнительные сведения о местоположении земельного участка | — |
| 2. | Категория земель | Земли населенных пунктов |
| 3. | Вид (виды) разрешенного использования | Земельные участки (территории) общего пользования |
| 3.1. | Дополнительные сведения об использовании земельного участка | — |
| 4. | Реестровый номер границ территориальной зоны или в случае отсутствия такого реестрового номера ее индивидуальное обозначение (вид, тип, номер, индекс) | — |
| 5. | Площадь земельного участка ± величина погрешности определения (вычисления) площади ($P \pm \Delta P$), м ² | 18 084 ± 47,00 |
| 6. | Формула, примененная для вычисления предельной погрешности определения площади земельного участка, с подставленными значениями и итоговые (вычисленные) значения | $3,5*0,10*\sqrt{(18\ 084,00)} = 47$ |
| 7. | Предельный минимальный и максимальный размеры земельного участка ($R_{\text{мин}}$ и $R_{\text{макс}}$), м ² | $R_{\text{мин}} = \text{—}$ $R_{\text{макс}} = \text{—}$ |
| 8. | Кадастровый или иной государственный учетный номер (инвентарный) объекта недвижимости, расположенного на образуемом земельном участке | 59:13:0060169:841 |
| 9. | Кадастровые номера исходных земельных участков | — |

| 1 | 2 | 3 |
|---|---|--|
| 9.1. | Кадастровый номер входящего в состав земельного участка, представляющего собой единое землепользование (номер контура многоконтурного земельного участка), преобразование которого осуществляется | — |
| 9.2. | Кадастровые номера земельных участков, исключаемых из состава измененного (исходного) земельного участка, представляющего собой единое землепользование | — |
| 9.3. | Кадастровый или иной государственный учетный номер (инвентарный) объекта недвижимости, расположенного на измененном земельном участке | — |
| 10. | Условный номер земельного участка | — |
| 11. | Учетный номер проекта межевания территории | — |
| 12. | Дополнительные сведения об образовании земельного участка | — |
| 13. | Сведения о земельных участках (землях общего пользования, территории общего пользования), посредством которых обеспечивается доступ | — |
| 14. | Иные сведения | — |
| 4. Пояснения к сведениям об образуемом земельном участке | | :ЗУ55 _____ : обозначение земельного участка |
| 1. | | — |

Сведения об уточняемых земельных участках, необходимые для исправления реестровых ошибок в сведениях о местоположении их границ

1. Сведения о характерных точках границ уточняемого земельного участка с кадастровым номером 59:13:0060101:96 :

Система координат МСК-59, зона 2 Зона № 2

| Обозначение характерных точек границ | Координаты, м | | | | Метод определения координат | Формулы, примененные для расчета средней квадратической погрешности определения координат характерных точек границ (Mt), с подставленными в такие формулы значениями и итоговые (вычисленные) значения Mt, м | Описание закрепления точки |
|--------------------------------------|--|--------------|--|--------------|---|--|----------------------------|
| | содержатся в Едином государственном реестре недвижимости | | определены в результате выполнения комплексных кадастровых работ | | | | |
| | X | Y | X | Y | | | |
| 1 | 2 | 3 | 4 | 5 | 6 | 7 | 8 |
| 368 | 399 104,63 | 2 189 672,38 | — | — | Метод спутниковых геодезических измерений (определений) | 0,30 | — |
| 369 | 399 152,31 | 2 189 635,54 | — | — | | | |
| 370 | 399 168,66 | 2 189 654,62 | — | — | | | |
| 371 | 399 121,11 | 2 189 691,37 | — | — | | 0,05 | |
| 2935 | 399 118,61 | 2 189 688,49 | — | — | | | |
| н2930У | — | — | 399 166,88 | 2 189 652,54 | | $\sqrt{(0,07^2 + 0,07^2)} = 0,10$ | |
| н2931У | — | — | 399 120,73 | 2 189 691,96 | | | |
| н2932У | — | — | 399 103,66 | 2 189 672,07 | | | |
| н2933У | — | — | 399 150,00 | 2 189 635,90 | | | |
| 1 | — | — | 399 151,62 | 2 189 634,63 | | | |
| 368 | 399 104,63 | 2 189 672,38 | — | — | 0,30 | | |

2. Сведения о частях границ уточняемого земельного участка с кадастровым номером 59:13:0060101:96 :

| Обозначение части границ | | Горизонтальное проложение (S), м | Описание прохождения части границ | Сведения о согласовании местоположения границ (согласовано/спорное) |
|--------------------------|--------|----------------------------------|-----------------------------------|---|
| от т. | до т. | | | |
| 1 | 2 | 3 | 4 | 5 |
| н2930У | н2931У | 60,69 | — | согласовано |
| н2931У | н2932У | 26,21 | | |
| н2932У | н2933У | 58,78 | | |
| н2933У | 1 | 2,06 | | |
| 1 | н2930У | 23,53 | | |

3. Сведения о характеристиках уточняемого земельного участка с кадастровым номером 59:13:0060101:96 :

| № п/п | Наименование характеристики | Значение характеристики |
|-------|--|---|
| 1 | 2 | 3 |
| 1. | Адрес земельного участка | 618150, Российская Федерация, Пермский край, Бардымский р-н, Барда с, З.Х.Аминова ул, вл 15 |
| 1.1. | Сведения о местоположении земельного участка (при отсутствии адреса) в структурированном в соответствии с федеральной информационной адресной системой виде | — |
| 1.2. | Дополнительные сведения о местоположении земельного участка | — |
| 2. | Площадь земельного участка ± величина погрешности определения (вычисления) площади ($P \pm \Delta P$), м ² | 1 510 ± 14,00 |
| 3. | Формула, примененная для вычисления предельной погрешности определения площади земельного участка, с подставленными значениями и итоговые (вычисленные) значения | $3,5 * 0,10 * \sqrt{(1\ 510,00)} = 14$ |
| 4. | Площадь земельного участка согласно сведениям Единого государственного реестра недвижимости (Ркад), м ² | 1 510,00 |
| 5. | Оценка расхождения P и Ркад ($P - P_{кад}$), м ² | 0 |
| 6. | Предельный минимальный и максимальный размеры земельного участка (Рмин и Рмакс), м ² | Рмин = — Рмакс = — |
| 7. | Кадастровый или иной государственный учетный номер (инвентарный) здания, сооружения, объекта незавершенного строительства, расположенного на земельном участке | 59:13:0060169:1165 |
| 8. | Вид (виды) разрешенного использования | Для ведения личного подсобного хозяйства |
| 8.1. | Дополнительные сведения об использовании земельного участка | — |

| 1 | 2 | 3 |
|-----|---|--------------------------|
| 9. | Сведения о земельных участках (землях общего пользования, территории общего пользования), посредством которых обеспечивается доступ | Земли общего пользования |
| 10. | Иные сведения | — |

4. Пояснения к сведениям об уточняемом земельном участке с кадастровым номером 59:13:0060101:96 :

| | |
|----|---|
| 1. | — |
|----|---|

1. Сведения о характерных точках границ уточняемого земельного участка с кадастровым номером 59:13:0060106:339 :

Система координат МСК-59, зона 2 Зона № 2

| Обозначение характерных точек границ | Координаты, м | | | | Метод определения координат | Формулы, примененные для расчета средней квадратической погрешности определения координат характерных точек границ (Mt), с подставленными в такие формулы значениями и итоговые (вычисленные) значения Mt, м | Описание закрепления точки |
|--------------------------------------|--|--------------|--|--------------|---|--|----------------------------|
| | содержатся в Едином государственном реестре недвижимости | | определены в результате выполнения комплексных кадастровых работ | | | | |
| | X | Y | X | Y | | | |
| 1 | 2 | 3 | 4 | 5 | 6 | 7 | 8 |
| 14 | 399 233,83 | 2 189 730,67 | 399 233,83 | 2 189 730,67 | — | 0,10 | — |
| 15 | 399 247,89 | 2 189 747,49 | 399 247,89 | 2 189 747,49 | Метод спутниковых геодезических измерений (определений) | | |
| 16 | 399 202,52 | 2 189 786,81 | — | — | | | |
| н3414У | — | — | 399 201,97 | 2 189 787,40 | — | | |
| н17У | — | — | 399 187,46 | 2 189 770,13 | | | |
| 3415 | 399 188,14 | 2 189 769,56 | 399 188,14 | 2 189 769,56 | | | |
| 14 | 399 233,83 | 2 189 730,67 | 399 233,83 | 2 189 730,67 | 0,10 | | |

2. Сведения о частях границ уточняемого земельного участка с кадастровым номером 59:13:0060106:339 :

| Обозначение части границ | | Горизонтальное проложение (S), м | Описание прохождения части границ | Сведения о согласовании местоположения границ (согласовано/спорное) |
|--------------------------|--------|----------------------------------|-----------------------------------|---|
| от т. | до т. | | | |
| 1 | 2 | 3 | 4 | 5 |
| 14 | 15 | 21,92 | — | согласовано |
| 15 | н3414У | 60,84 | | |
| н3414У | н17У | 22,56 | | |
| н17У | 3415 | 0,89 | | |

| | | | | |
|------|----|-------|---|-------------|
| 1 | 2 | 3 | 4 | 5 |
| 3415 | 14 | 60,00 | — | согласовано |

3. Сведения о характеристиках уточняемого земельного участка с кадастровым номером 59:13:0060106:339 :

| № п/п | Наименование характеристики | Значение характеристики |
|-------|--|--|
| 1 | 2 | 3 |
| 1. | Адрес земельного участка | 618150, Российская Федерация, Пермский край, Бардымский р-н, Барда с, З.Х.Аминова ул, уч 21а |
| 1.1. | Сведения о местоположении земельного участка (при отсутствии адреса) в структурированном в соответствии с федеральной информационной адресной системой виде | — |
| 1.2. | Дополнительные сведения о местоположении земельного участка | — |
| 2. | Площадь земельного участка ± величина погрешности определения (вычисления) площади ($P \pm \Delta P$), м ² | 1 353 ± 13,00 |
| 3. | Формула, примененная для вычисления предельной погрешности определения площади земельного участка, с подставленными значениями и итоговые (вычисленные) значения | $3,5*0,10*\sqrt{(1\ 353,00)} = 13$ |
| 4. | Площадь земельного участка согласно сведениям Единого государственного реестра недвижимости (Ркад), м ² | 1 332,00 |
| 5. | Оценка расхождения Р и Ркад ($P - P_{кад}$), м ² | 21 |
| 6. | Предельный минимальный и максимальный размеры земельного участка ($P_{мин}$ и $P_{макс}$), м ² | $P_{мин} = —$ $P_{макс} = —$ |
| 7. | Кадастровый или иной государственный учетный номер (инвентарный) здания, сооружения, объекта незавершенного строительства, расположенного на земельном участке | — |
| 8. | Вид (виды) разрешенного использования | Для ведения личного подсобного хозяйства |
| 8.1. | Дополнительные сведения об использовании земельного участка | — |
| 9. | Сведения о земельных участках (землях общего пользования, территории общего пользования), посредством которых обеспечивается доступ | Земли общего пользования |
| 10. | Иные сведения | — |

4. Пояснения к сведениям об уточняемом земельном участке с кадастровым номером 59:13:0060106:339 :

| | |
|----|---|
| 1. | — |
|----|---|

1. Сведения о характерных точках границ уточняемого земельного участка с кадастровым номером 59:13:0060169:1 :
 Система координат МСК-59, зона 2 Зона № 2

| Обозначение характерных точек границ | Координаты, м | | | | Метод определения координат | Формулы, примененные для расчета средней квадратической погрешности определения координат характерных точек границ (Mt), с подставленными в такие формулы значениями и итоговые (вычисленные) значения Mt, м | Описание закрепления точки |
|--------------------------------------|--|--------------|--|--------------|---|--|----------------------------|
| | содержатся в Едином государственном реестре недвижимости | | определены в результате выполнения комплексных кадастровых работ | | | | |
| | X | Y | X | Y | | | |
| 1 | 2 | 3 | 4 | 5 | 6 | 7 | 8 |
| 3038 | 399 038,94 | 2 189 597,84 | 399 038,94 | 2 189 597,84 | Метод спутниковых геодезических измерений (определений) | $\sqrt{(0,07^2 + 0,07^2)} = 0,10$ | — |
| 3037 | 399 086,40 | 2 189 560,99 | 399 086,40 | 2 189 560,99 | | | |
| 3096 | 399 103,04 | 2 189 579,92 | 399 103,04 | 2 189 579,92 | | | |
| 3095 | 399 055,49 | 2 189 616,71 | 399 055,49 | 2 189 616,71 | | | |
| 3038 | 399 038,94 | 2 189 597,84 | 399 038,94 | 2 189 597,84 | | | |

2. Сведения о частях границ уточняемого земельного участка с кадастровым номером 59:13:0060169:1 :

| Обозначение части границ | | Горизонтальное проложение (S), м | Описание прохождения части границ | Сведения о согласовании местоположения границ (согласовано/спорное) |
|--------------------------|-------|----------------------------------|-----------------------------------|---|
| от т. | до т. | | | |
| 1 | 2 | 3 | 4 | 5 |
| 3038 | 3037 | 60,09 | — | согласовано |
| 3037 | 3096 | 25,20 | | |
| 3096 | 3095 | 60,12 | | |
| 3095 | 3038 | 25,10 | | |

3. Сведения о характеристиках уточняемого земельного участка с кадастровым номером 59:13:0060169:1 :

| № п/п | Наименование характеристики | Значение характеристики |
|-------|-----------------------------|-------------------------|
| 1 | 2 | 3 |
| | | |

| 1 | 2 | 3 |
|---|--|--|
| 1. | Адрес земельного участка | 618150, Российская Федерация, Пермский край, Бардымский р-н, Барда с, З.Х.Аминова ул, вл 7 |
| 1.1. | Сведения о местоположении земельного участка (при отсутствии адреса) в структурированном в соответствии с федеральной информационной адресной системой виде | — |
| 1.2. | Дополнительные сведения о местоположении земельного участка | — |
| 2. | Площадь земельного участка \pm величина погрешности определения (вычисления) площади ($P \pm \Delta P$), м ² | 1 509 \pm 14,00 |
| 3. | Формула, примененная для вычисления предельной погрешности определения площади земельного участка, с подставленными значениями и итоговые (вычисленные) значения | $3,5*0,10*\sqrt{(1\ 509,00)} = 14$ |
| 4. | Площадь земельного участка согласно сведениям Единого государственного реестра недвижимости (Ркад), м ² | 1 509,00 |
| 5. | Оценка расхождения Р и Ркад ($P - P_{кад}$), м ² | 0 |
| 6. | Предельный минимальный и максимальный размеры земельного участка ($P_{мин}$ и $P_{макс}$), м ² | $P_{мин} = —$ $P_{макс} = —$ |
| 7. | Кадастровый или иной государственный учетный номер (инвентарный) здания, сооружения, объекта незавершенного строительства, расположенного на земельном участке | 59:13:0060169:1202 |
| 8. | Вид (виды) разрешенного использования | Для индивидуального жилищного строительства |
| 8.1. | Дополнительные сведения об использовании земельного участка | — |
| 9. | Сведения о земельных участках (землях общего пользования, территории общего пользования), посредством которых обеспечивается доступ | Земли общего пользования |
| 10. | Иные сведения | — |
| 4. Пояснения к сведениям об уточняемом земельном участке с кадастровым номером | | 59:13:0060169:1 : |
| 1. | — | — |

1. Сведения о характерных точках границ уточняемого земельного участка с кадастровым номером 59:13:0060169:2 :
 Система координат МСК-59, зона 2 Зона № 2

| Обозначение характерных точек границ | Координаты, м | | | | Метод определения координат | Формулы, примененные для расчета средней квадратической погрешности определения координат характерных точек границ (Mt), с подставленными в такие формулы значениями и итоговые (вычисленные) значения Mt, м | Описание закрепления точки |
|--------------------------------------|--|--------------|--|--------------|---|--|----------------------------|
| | содержатся в Едином государственном реестре недвижимости | | определены в результате выполнения комплексных кадастровых работ | | | | |
| | X | Y | X | Y | | | |
| 1 | 2 | 3 | 4 | 5 | 6 | 7 | 8 |
| 875 | 399 705,97 | 2 190 380,59 | — | — | Метод спутниковых геодезических измерений (определений) | 0,30 | — |
| 876 | 399 750,97 | 2 190 342,73 | — | — | | | |
| 874 | 399 767,80 | 2 190 361,67 | — | — | | | |
| 2937 | 399 722,18 | 2 190 399,68 | 399 722,18 | 2 190 399,68 | | $\sqrt{(0,07^2 + 0,07^2)} = 0,10$ | |
| н2938У | — | — | 399 705,37 | 2 190 379,88 | | | |
| н2939У | — | — | 399 748,42 | 2 190 343,52 | | | |
| н2936У | — | — | 399 766,36 | 2 190 362,78 | | | |
| 875 | 399 705,97 | 2 190 380,59 | — | — | | 0,30 | |

2. Сведения о частях границ уточняемого земельного участка с кадастровым номером 59:13:0060169:2 :

| Обозначение части границ | | Горизонтальное проложение (S), м | Описание прохождения части границ | Сведения о согласовании местоположения границ (согласовано/спорное) |
|--------------------------|--------|----------------------------------|-----------------------------------|---|
| от т. | до т. | | | |
| 1 | 2 | 3 | 4 | 5 |
| 2937 | н2938У | 25,97 | — | согласовано |
| н2938У | н2939У | 56,35 | | |
| н2939У | н2936У | 26,32 | | |
| н2936У | 2937 | 57,56 | | |

| 3. Сведения о характеристиках уточняемого земельного участка с кадастровым номером | | 59:13:0060169:2 |
|--|--|--|
| № п/п | Наименование характеристики | Значение характеристики |
| 1 | 2 | 3 |
| 1. | Адрес земельного участка | 618150, Российская Федерация, Пермский край, Бардымский р-н, Барда с, З.Х.Аминова ул, д 73 |
| 1.1. | Сведения о местоположении земельного участка (при отсутствии адреса) в структурированном в соответствии с федеральной информационной адресной системой виде | — |
| 1.2. | Дополнительные сведения о местоположении земельного участка | — |
| 2. | Площадь земельного участка ± величина погрешности определения (вычисления) площади ($P \pm \Delta P$), м ² | 1 488 ± 14,00 |
| 3. | Формула, примененная для вычисления предельной погрешности определения площади земельного участка, с подставленными значениями и итоговые (вычисленные) значения | $3,5*0,10*\sqrt{(1\ 488,00)} = 14$ |
| 4. | Площадь земельного участка согласно сведениям Единого государственного реестра недвижимости (Ркад), м ² | 1 488,00 |
| 5. | Оценка расхождения Р и Ркад ($P - P_{кад}$), м ² | 0 |
| 6. | Предельный минимальный и максимальный размеры земельного участка (Рмин и Рмакс), м ² | Рмин = — Рмакс = — |
| 7. | Кадастровый или иной государственный учетный номер (инвентарный) здания, сооружения, объекта незавершенного строительства, расположенного на земельном участке | 59:13:0060169:462; 59:13:0000000:3891 |
| 8. | Вид (виды) разрешенного использования | Для ведения личного подсобного хозяйства |
| 8.1. | Дополнительные сведения об использовании земельного участка | — |
| 9. | Сведения о земельных участках (землях общего пользования, территории общего пользования), посредством которых обеспечивается доступ | Земли общего пользования |
| 10. | Иные сведения | — |
| 4. Пояснения к сведениям об уточняемом земельном участке с кадастровым номером | | 59:13:0060169:2 |
| 1. | — | — |

1. Сведения о характерных точках границ уточняемого земельного участка с кадастровым номером 59:13:0060169:4 :
 Система координат МСК-59, зона 2 Зона № 2

| Обозначение характерных точек границ | Координаты, м | | | | Метод определения координат | Формулы, примененные для расчета средней квадратической погрешности определения координат характерных точек границ (Mt), с подставленными в такие формулы значениями и итоговые (вычисленные) значения Mt, м | Описание закрепления точки |
|--------------------------------------|--|--------------|--|--------------|---|--|----------------------------|
| | содержатся в Едином государственном реестре недвижимости | | определены в результате выполнения комплексных кадастровых работ | | | | |
| | X | Y | X | Y | | | |
| 1 | 2 | 3 | 4 | 5 | 6 | 7 | 8 |
| 554 | 399 503,36 | 2 190 141,39 | — | — | Метод спутниковых геодезических измерений (определений) | 0,10 | — |
| 839 | 399 487,09 | 2 190 122,24 | — | — | | | |
| 838 | 399 532,90 | 2 190 082,93 | — | — | | | |
| 555 | 399 548,92 | 2 190 102,23 | — | — | | | |
| н2940У | — | — | 399 532,07 | 2 190 081,46 | Метод спутниковых геодезических измерений (определений) | $\sqrt{(0,07^2 + 0,07^2)} = 0,10$ | — |
| н2941У | — | — | 399 548,67 | 2 190 100,87 | | | |
| н2942У | — | — | 399 546,98 | 2 190 102,40 | | | |
| н2943У | — | — | 399 503,24 | 2 190 141,25 | | | |
| н2944У | — | — | 399 486,72 | 2 190 121,65 | | | |
| 554 | 399 503,36 | 2 190 141,39 | — | — | 0,10 | | |

2. Сведения о частях границ уточняемого земельного участка с кадастровым номером 59:13:0060169:4 :

| Обозначение части границ | | Горизонтальное проложение (S), м | Описание прохождения части границ | Сведения о согласовании местоположения границ (согласовано/спорное) |
|--------------------------|-------|----------------------------------|-----------------------------------|---|
| от т. | до т. | | | |
| 1 | 2 | 3 | 4 | 5 |
| | | | | |

| 1 | 2 | 3 | 4 | 5 |
|--------|--------|-------|---|-------------|
| н2940У | н2941У | 25,54 | — | согласовано |
| н2941У | н2942У | 2,28 | | |
| н2942У | н2943У | 58,50 | | |
| н2943У | н2944У | 25,63 | | |
| н2944У | н2940У | 60,60 | | |

3. Сведения о характеристиках уточняемого земельного участка с кадастровым номером 59:13:0060169:4 :

| № п/п | Наименование характеристики | Значение характеристики |
|-------|--|---|
| 1 | 2 | 3 |
| 1. | Адрес земельного участка | 618150, Российская Федерация, Пермский край, Бардымский р-н, Барда с, З.Х.Аминова ул, вл 49 |
| 1.1. | Сведения о местоположении земельного участка (при отсутствии адреса) в структурированном в соответствии с федеральной информационной адресной системой виде | — |
| 1.2. | Дополнительные сведения о местоположении земельного участка | — |
| 2. | Площадь земельного участка ± величина погрешности определения (вычисления) площади ($P \pm \Delta P$), м ² | 1 553 ± 14,00 |
| 3. | Формула, примененная для вычисления предельной погрешности определения площади земельного участка, с подставленными значениями и итоговые (вычисленные) значения | $3,5*0,10*\sqrt{(1\ 553,00)} = 14$ |
| 4. | Площадь земельного участка согласно сведениям Единого государственного реестра недвижимости (Ркад), м ² | 1 512,00 |
| 5. | Оценка расхождения Р и Ркад ($P - P_{кад}$), м ² | 41 |
| 6. | Предельный минимальный и максимальный размеры земельного участка (Рмин и Рмакс), м ² | Рмин = — Рмакс = — |
| 7. | Кадастровый или иной государственный учетный номер (инвентарный) здания, сооружения, объекта незавершенного строительства, расположенного на земельном участке | 59:13:0060169:476; 59:13:0060169:744 |
| 8. | Вид (виды) разрешенного использования | Для ведения личного подсобного хозяйства |
| 8.1. | Дополнительные сведения об использовании земельного участка | — |
| 9. | Сведения о земельных участках (землях общего пользования, территории общего пользования), посредством которых обеспечивается доступ | Земли общего пользования |

| | | | | | | | |
|--|--|--------------|--|--------------|---|--|----------------------------|
| 1 | 2 | | | | 3 | | |
| 10. | Иные сведения | | | | — | | |
| 4. Пояснения к сведениям об уточняемом земельном участке с кадастровым номером | | | | | 59:13:0060169:4 | | |
| 1. | — | | | | — | | |
| 1. Сведения о характерных точках границ уточняемого земельного участка с кадастровым номером | | | | | 59:13:0060169:5 | | |
| Система координат | | | | | МСК-59, зона 2 | | Зона № 2 |
| Обозначение характерных точек границ | Координаты, м | | | | Метод определения координат | Формулы, примененные для расчета средней квадратической погрешности определения координат характерных точек границ (Mt), с подставленными в такие формулы значениями и итоговые (вычисленные) значения Mt, м | Описание закрепления точки |
| | содержатся в Едином государственном реестре недвижимости | | определены в результате выполнения комплексных кадастровых работ | | | | |
| | X | Y | X | Y | | | |
| 1 | 2 | 3 | 4 | 5 | 6 | 7 | 8 |
| 839 | 399 487,09 | 2 190 122,24 | — | — | Метод спутниковых геодезических измерений (определений) | 0,10 | — |
| 529 | 399 470,74 | 2 190 102,83 | — | — | | 0,30 | |
| 526 | 399 516,56 | 2 190 063,93 | — | — | | 0,10 | |
| 838 | 399 532,90 | 2 190 082,93 | — | — | | | |
| н2945У | — | — | 399 516,52 | 2 190 062,29 | | $\sqrt{(0,07^2 + 0,07^2)} = 0,10$ | |
| н2940У | — | — | 399 532,07 | 2 190 081,46 | | | |
| н2944У | — | — | 399 486,72 | 2 190 121,65 | | | |
| н2946У | — | — | 399 470,39 | 2 190 102,38 | | | |
| 839 | 399 487,09 | 2 190 122,24 | — | — | | 0,10 | |

2. Сведения о частях границ уточняемого земельного участка с кадастровым номером 59:13:0060169:5 :

| Обозначение части границ | | Горизонтальное проложение (S), м | Описание прохождения части границ | Сведения о согласовании местоположения границ (согласовано/спорное) |
|--------------------------|--------|----------------------------------|-----------------------------------|---|
| от т. | до т. | | | |
| 1 | 2 | 3 | 4 | 5 |
| н2945У | н2940У | 24,68 | — | согласовано |
| н2940У | н2944У | 60,60 | | |
| н2944У | н2946У | 25,26 | | |
| н2946У | н2945У | 61,12 | | |

3. Сведения о характеристиках уточняемого земельного участка с кадастровым номером 59:13:0060169:5 :

| № п/п | Наименование характеристики | Значение характеристики |
|-------|--|---|
| 1 | 2 | 3 |
| 1. | Адрес земельного участка | 618150, Российская Федерация, Пермский край, Бардымский р-н, Барда с, З.Х.Аминова ул, вл 47 |
| 1.1. | Сведения о местоположении земельного участка (при отсутствии адреса) в структурированном в соответствии с федеральной информационной адресной системой виде | — |
| 1.2. | Дополнительные сведения о местоположении земельного участка | — |
| 2. | Площадь земельного участка ± величина погрешности определения (вычисления) площади ($P \pm \Delta P$), м ² | 1 519 ± 14,00 |
| 3. | Формула, примененная для вычисления предельной погрешности определения площади земельного участка, с подставленными значениями и итоговые (вычисленные) значения | $3,5*0,10*\sqrt{(1\ 519,00)} = 14$ |
| 4. | Площадь земельного участка согласно сведениям Единого государственного реестра недвижимости (Ркад), м ² | 1 519,00 |
| 5. | Оценка расхождения Р и Ркад ($P - P_{кад}$), м ² | 0 |
| 6. | Предельный минимальный и максимальный размеры земельного участка (Рмин и Рмакс), м ² | Рмин = — Рмакс = — |
| 7. | Кадастровый или иной государственный учетный номер (инвентарный) здания, сооружения, объекта незавершенного строительства, расположенного на земельном участке | 59:13:0000000:3842; 59:13:0060169:458 |
| 8. | Вид (виды) разрешенного использования | Для ведения личного подсобного хозяйства |
| 8.1. | Дополнительные сведения об использовании земельного участка | — |

| | | |
|-----|---|--------------------------|
| 1 | 2 | 3 |
| 9. | Сведения о земельных участках (землях общего пользования, территории общего пользования), посредством которых обеспечивается доступ | Земли общего пользования |
| 10. | Иные сведения | — |

4. Пояснения к сведениям об уточняемом земельном участке с кадастровым номером 59:13:0060169:5 :

| | |
|----|---|
| 1. | — |
|----|---|

1. Сведения о характерных точках границ уточняемого земельного участка с кадастровым номером 59:13:0060169:7 :

Система координат МСК-59, зона 2 Зона № 2

| Обозначение характерных точек границ | Координаты, м | | | | Метод определения координат | Формулы, примененные для расчета средней квадратической погрешности определения координат характерных точек границ (Mt), с подставленными в такие формулы значениями и итоговые (вычисленные) значения Mt, м | Описание закрепления точки |
|--------------------------------------|--|--------------|--|--------------|---|--|----------------------------|
| | содержатся в Едином государственном реестре недвижимости | | определены в результате выполнения комплексных кадастровых работ | | | | |
| | X | Y | X | Y | | | |
| 1 | 2 | 3 | 4 | 5 | 6 | 7 | 8 |
| 87 | 399 799,63 | 2 190 399,91 | — | — | Метод спутниковых геодезических измерений (определений) | 0,10 | — |
| 89 | 399 814,89 | 2 190 417,92 | 399 814,89 | 2 190 417,92 | | $\sqrt{(0,07^2 + 0,07^2)} = 0,10$ | |
| 88 | 399 770,42 | 2 190 456,57 | — | — | | 0,10 | |
| н2948У | — | — | 399 771,03 | 2 190 454,88 | | $\sqrt{(0,07^2 + 0,07^2)} = 0,10$ | |
| 86 | 399 754,64 | 2 190 437,81 | — | — | | 0,10 | |
| н2949У | — | — | 399 754,30 | 2 190 435,63 | | $\sqrt{(0,07^2 + 0,07^2)} = 0,10$ | |
| н2950У | — | — | 399 799,17 | 2 190 399,91 | | | |
| 87 | 399 799,63 | 2 190 399,91 | — | — | | 0,10 | |

2. Сведения о частях границ уточняемого земельного участка с кадастровым номером 59:13:0060169:7 :

| Обозначение части границ | | Горизонтальное проложение (S), м | Описание прохождения части границ | Сведения о согласовании местоположения границ (согласовано/спорное) |
|--------------------------|--------|----------------------------------|-----------------------------------|---|
| от т. | до т. | | | |
| 1 | 2 | 3 | 4 | 5 |
| 89 | н2948У | 57,36 | — | согласовано |
| н2948У | н2949У | 25,50 | | |
| н2949У | н2950У | 57,35 | | |
| н2950У | 89 | 23,91 | | |

3. Сведения о характеристиках уточняемого земельного участка с кадастровым номером 59:13:0060169:7 :

| № п/п | Наименование характеристики | Значение характеристики |
|-------|--|---|
| 1 | 2 | 3 |
| 1. | Адрес земельного участка | 618150, Российская Федерация, Пермский край, Бардымский р-н, Барда с, З.Х.Аминова ул, строен 79 |
| 1.1. | Сведения о местоположении земельного участка (при отсутствии адреса) в структурированном в соответствии с федеральной информационной адресной системой виде | — |
| 1.2. | Дополнительные сведения о местоположении земельного участка | — |
| 2. | Площадь земельного участка ± величина погрешности определения (вычисления) площади ($P \pm \Delta P$), м ² | 1 416 ± 13,00 |
| 3. | Формула, примененная для вычисления предельной погрешности определения площади земельного участка, с подставленными значениями и итоговые (вычисленные) значения | $3,5*0,10*\sqrt{(1\ 416,00)} = 13$ |
| 4. | Площадь земельного участка согласно сведениям Единого государственного реестра недвижимости (Ркад), м ² | 1 416,00 |
| 5. | Оценка расхождения Р и Ркад ($P - P_{кад}$), м ² | 0 |
| 6. | Предельный минимальный и максимальный размеры земельного участка (Рмин и Рмакс), м ² | Рмин = — Рмакс = — |
| 7. | Кадастровый или иной государственный учетный номер (инвентарный) здания, сооружения, объекта незавершенного строительства, расположенного на земельном участке | 59:13:0060169:794 |
| 8. | Вид (виды) разрешенного использования | Для ведения личного подсобного хозяйства |
| 8.1. | Дополнительные сведения об использовании земельного участка | — |

| | | |
|-----|---|--------------------------|
| 1 | 2 | 3 |
| 9. | Сведения о земельных участках (землях общего пользования, территории общего пользования), посредством которых обеспечивается доступ | Земли общего пользования |
| 10. | Иные сведения | — |

4. Пояснения к сведениям об уточняемом земельном участке с кадастровым номером 59:13:0060169:7 :

| | |
|----|---|
| 1. | — |
|----|---|

1. Сведения о характерных точках границ уточняемого земельного участка с кадастровым номером 59:13:0060169:9 :

Система координат МСК-59, зона 2 Зона № 2

| Обозначение характерных точек границ | Координаты, м | | | | Метод определения координат | Формулы, примененные для расчета средней квадратической погрешности определения координат характерных точек границ (Mt), с подставленными в такие формулы значениями и итоговые (вычисленные) значения Mt, м | Описание закрепления точки |
|--------------------------------------|--|--------------|--|--------------|---|--|----------------------------|
| | содержатся в Едином государственном реестре недвижимости | | определены в результате выполнения комплексных кадастровых работ | | | | |
| | X | Y | X | Y | | | |
| 1 | 2 | 3 | 4 | 5 | 6 | 7 | 8 |
| 876 | 399 750,97 | 2 190 342,73 | — | — | Метод спутниковых геодезических измерений (определений) | 0,30 | — |
| 875 | 399 705,97 | 2 190 380,59 | — | — | | | |
| 1110 | 399 689,85 | 2 190 361,61 | 399 689,85 | 2 190 361,61 | | | |
| 1109 | 399 734,70 | 2 190 323,57 | 399 734,70 | 2 190 323,57 | | | |
| н2951У | — | — | 399 736,74 | 2 190 321,91 | | | |
| н2952У | — | — | 399 751,97 | 2 190 340,53 | | | |
| н2939У | — | — | 399 748,42 | 2 190 343,52 | | | |
| н2938У | — | — | 399 705,37 | 2 190 379,88 | | | |

$$\sqrt{(0,07^2 + 0,07^2)} = 0,10$$

| | | | | | | | |
|-----|------------|--------------|---|---|---|------|---|
| 1 | 2 | 3 | 4 | 5 | 6 | 7 | 8 |
| 876 | 399 750,97 | 2 190 342,73 | — | — | Метод спутниковых геодезических измерений (определений) | 0,30 | — |

2. Сведения о частях границ уточняемого земельного участка с кадастровым номером 59:13:0060169:9 :

| Обозначение части границ | | Горизонтальное проложение (S), м | Описание прохождения части границ | Сведения о согласовании местоположения границ (согласовано/спорное) |
|--------------------------|--------|----------------------------------|-----------------------------------|---|
| от т. | до т. | | | |
| 1 | 2 | 3 | 4 | 5 |
| 1110 | 1109 | 58,81 | — | согласовано |
| 1109 | н2951У | 2,63 | | |
| н2951У | н2952У | 24,06 | | |
| н2952У | н2939У | 4,64 | | |
| н2939У | н2938У | 56,35 | | |
| н2938У | 1110 | 23,97 | | |

3. Сведения о характеристиках уточняемого земельного участка с кадастровым номером 59:13:0060169:9 :

| № п/п | Наименование характеристики | Значение характеристики |
|-------|--|---|
| 1 | 2 | 3 |
| 1. | Адрес земельного участка | 618150, Российская Федерация, Пермский край, Бардымский р-н, Барда с, З.Х.Аминова ул, стр. 71 |
| 1.1. | Сведения о местоположении земельного участка (при отсутствии адреса) в структурированном в соответствии с федеральной информационной адресной системой виде | — |
| 1.2. | Дополнительные сведения о местоположении земельного участка | — |
| 2. | Площадь земельного участка ± величина погрешности определения (вычисления) площади ($P \pm \Delta P$), м ² | 1 471 ± 13,00 |
| 3. | Формула, примененная для вычисления предельной погрешности определения площади земельного участка, с подставленными значениями и итоговые (вычисленные) значения | $3,5 * 0,10 * \sqrt{(1\ 471,00)} = 13$ |
| 4. | Площадь земельного участка согласно сведениям Единого государственного реестра недвижимости (Ркад), м ² | 1 471,00 |
| 5. | Оценка расхождения Р и Ркад ($P - P_{кад}$), м ² | 0 |
| 6. | Предельный минимальный и максимальный размеры земельного участка (Рмин и Рмакс), м ² | Рмин = — Рмакс = — |

| 1 | 2 | 3 |
|------|--|----------------------------------|
| 7. | Кадастровый или иной государственный учетный номер (инвентарный) здания, сооружения, объекта незавершенного строительства, расположенного на земельном участке | 59:13:0060169:1078 |
| 8. | Вид (виды) разрешенного использования | для личного подсобного хозяйства |
| 8.1. | Дополнительные сведения об использовании земельного участка | — |
| 9. | Сведения о земельных участках (землях общего пользования, территории общего пользования), посредством которых обеспечивается доступ | Земли общего пользования |
| 10. | Иные сведения | — |

4. Пояснения к сведениям об уточняемом земельном участке с кадастровым номером 59:13:0060169:9 :

| | |
|----|---|
| 1. | — |
|----|---|

1. Сведения о характерных точках границ уточняемого земельного участка с кадастровым номером 59:13:0060169:10 :
 Система координат МСК-59, зона 2 Зона № 2

| Обозначение характерных точек границ | Координаты, м | | | | Метод определения координат | Формулы, примененные для расчета средней квадратической погрешности определения координат характерных точек границ (Mt), с подставленными в такие формулы значениями и итоговые (вычисленные) значения Mt, м | Описание закрепления точки |
|--------------------------------------|--|--------------|--|--------------|---|--|----------------------------|
| | содержатся в Едином государственном реестре недвижимости | | определены в результате выполнения комплексных кадастровых работ | | | | |
| | X | Y | X | Y | | | |
| 1 | 2 | 3 | 4 | 5 | 6 | 7 | 8 |
| 86 | 399 754,64 | 2 190 437,81 | — | — | Метод спутниковых геодезических измерений (определений) | 0,10 | — |
| 2954 | 399 738,41 | 2 190 418,79 | 399 738,41 | 2 190 418,79 | | $\sqrt{(0,07^2 + 0,07^2)} = 0,10$ | |
| 2955 | 399 783,52 | 2 190 380,79 | 399 783,52 | 2 190 380,79 | | | |
| н2956У | — | — | 399 785,99 | 2 190 378,84 | | | |
| н2953У | — | — | 399 801,86 | 2 190 397,60 | | | |

| 1 | 2 | 3 | 4 | 5 | 6 | 7 | 8 |
|--------|------------|--------------|------------|--------------|---|-----------------------------------|---|
| н2950У | — | — | 399 799,17 | 2 190 399,91 | Метод спутниковых геодезических измерений (определений) | $\sqrt{(0,07^2 + 0,07^2)} = 0,10$ | — |
| 87 | 399 799,63 | 2 190 399,91 | — | — | | 0,10 | |
| н2949У | — | — | 399 754,30 | 2 190 435,63 | | $\sqrt{(0,07^2 + 0,07^2)} = 0,10$ | |
| 86 | 399 754,64 | 2 190 437,81 | — | — | | 0,10 | |

2. Сведения о частях границ уточняемого земельного участка с кадастровым номером 59:13:0060169:10 :

| Обозначение части границ | | Горизонтальное проложение (S), м | Описание прохождения части границ | Сведения о согласовании местоположения границ (согласовано/спорное) |
|--------------------------|--------|----------------------------------|-----------------------------------|---|
| от т. | до т. | | | |
| 1 | 2 | 3 | 4 | 5 |
| 2954 | 2955 | 58,98 | — | согласовано |
| 2955 | н2956У | 3,15 | | |
| н2956У | н2953У | 24,57 | | |
| н2953У | н2950У | 3,55 | | |
| н2950У | н2949У | 57,35 | | |
| н2949У | 2954 | 23,15 | | |

3. Сведения о характеристиках уточняемого земельного участка с кадастровым номером 59:13:0060169:10 :

| № п/п | Наименование характеристики | Значение характеристики |
|-------|--|---|
| 1 | 2 | 3 |
| 1. | Адрес земельного участка | 618150, Российская Федерация, Пермский край, Бардымский р-н, Барда с, З.Х.Аминова ул, вл 77 |
| 1.1. | Сведения о местоположении земельного участка (при отсутствии адреса) в структурированном в соответствии с федеральной информационной адресной системой виде | — |
| 1.2. | Дополнительные сведения о местоположении земельного участка | — |
| 2. | Площадь земельного участка ± величина погрешности определения (вычисления) площади ($P \pm \Delta P$), м ² | 1 473 ± 13,00 |
| 3. | Формула, примененная для вычисления предельной погрешности определения площади земельного участка, с подставленными значениями и итоговые (вычисленные) значения | $3,5 * 0,10 * \sqrt{(1\ 473,00)} = 13$ |

| 1 | 2 | 3 |
|------|--|--|
| 4. | Площадь земельного участка согласно сведениям Единого государственного реестра недвижимости (Ркад), м ² | 1 473,00 |
| 5. | Оценка расхождения Р и Ркад (Р - Ркад), м ² | 0 |
| 6. | Предельный минимальный и максимальный размеры земельного участка (Рмин и Рмакс), м ² | Рмин = — Рмакс = — |
| 7. | Кадастровый или иной государственный учетный номер (инвентарный) здания, сооружения, объекта незавершенного строительства, расположенного на земельном участке | 59:13:0000000:4004; 59:13:0060169:464 |
| 8. | Вид (виды) разрешенного использования | Для ведения личного подсобного хозяйства |
| 8.1. | Дополнительные сведения об использовании земельного участка | — |
| 9. | Сведения о земельных участках (землях общего пользования, территории общего пользования), посредством которых обеспечивается доступ | Земли общего пользования |
| 10. | Иные сведения | — |

4. Пояснения к сведениям об уточняемом земельном участке с кадастровым номером 59:13:0060169:10 :

1. —

1. Сведения о характерных точках границ уточняемого земельного участка с кадастровым номером 59:13:0060169:11 :

Система координат МСК-59, зона 2 Зона № 2

| Обозначение характерных точек границ | Координаты, м | | | | Метод определения координат | Формулы, примененные для расчета средней квадратической погрешности определения координат характерных точек границ (Mt), с подставленными в такие формулы значениями и итоговые (вычисленные) значения Mt, м | Описание закрепления точки |
|--------------------------------------|--|--------------|--|--------------|---|--|----------------------------|
| | содержатся в Едином государственном реестре недвижимости | | определены в результате выполнения комплексных кадастровых работ | | | | |
| | X | Y | X | Y | | | |
| 1 | 2 | 3 | 4 | 5 | 6 | 7 | 8 |
| 874 | 399 767,80 | 2 190 361,67 | 399 767,80 | 2 190 361,67 | Метод спутниковых геодезических измерений (определений) | $\sqrt{(0,07^2 + 0,07^2)} = 0,10$ | — |
| 2955 | 399 783,52 | 2 190 380,79 | 399 783,52 | 2 190 380,79 | | | |
| 2954 | 399 738,41 | 2 190 418,79 | 399 738,41 | 2 190 418,79 | | | |

| 1 | 2 | 3 | 4 | 5 | 6 | 7 | 8 |
|------|------------|--------------|------------|--------------|---|-----------------------------------|---|
| 2937 | 399 722,18 | 2 190 399,68 | 399 722,18 | 2 190 399,68 | Метод спутниковых геодезических измерений (определений) | $\sqrt{(0,07^2 + 0,07^2)} = 0,10$ | — |
| 874 | 399 767,80 | 2 190 361,67 | 399 767,80 | 2 190 361,67 | | | |

2. Сведения о частях границ уточняемого земельного участка с кадастровым номером 59:13:0060169:11 :

| Обозначение части границ | | Горизонтальное проложение (S), м | Описание прохождения части границ | Сведения о согласовании местоположения границ (согласовано/спорное) |
|--------------------------|-------|----------------------------------|-----------------------------------|---|
| от т. | до т. | | | |
| 1 | 2 | 3 | 4 | 5 |
| 874 | 2955 | 24,75 | — | согласовано |
| 2955 | 2954 | 58,98 | | |
| 2954 | 2937 | 25,07 | | |
| 2937 | 874 | 59,38 | | |

3. Сведения о характеристиках уточняемого земельного участка с кадастровым номером 59:13:0060169:11 :

| № п/п | Наименование характеристики | Значение характеристики |
|-------|--|---|
| 1 | 2 | 3 |
| 1. | Адрес земельного участка | 618150, Российская Федерация, Пермский край, Бардымский р-н, Барда с, З.Х.Аминова ул, вл 75 |
| 1.1. | Сведения о местоположении земельного участка (при отсутствии адреса) в структурированном в соответствии с федеральной информационной адресной системой виде | — |
| 1.2. | Дополнительные сведения о местоположении земельного участка | — |
| 2. | Площадь земельного участка ± величина погрешности определения (вычисления) площади ($P \pm \Delta P$), м ² | 1 474 ± 13,00 |
| 3. | Формула, примененная для вычисления предельной погрешности определения площади земельного участка, с подставленными значениями и итоговые (вычисленные) значения | $3,5 * 0,10 * \sqrt{(1\ 474,00)} = 13$ |
| 4. | Площадь земельного участка согласно сведениям Единого государственного реестра недвижимости (Ркад), м ² | 1 474,00 |
| 5. | Оценка расхождения Р и Ркад ($P - P_{кад}$), м ² | 0 |
| 6. | Предельный минимальный и максимальный размеры земельного участка ($P_{мин}$ и $P_{макс}$), м ² | $P_{мин} = —$ $P_{макс} = —$ |

| 1 | 2 | 3 |
|------|--|--|
| 7. | Кадастровый или иной государственный учетный номер (инвентарный) здания, сооружения, объекта незавершенного строительства, расположенного на земельном участке | 59:13:0060169:699; 59:13:0060169:463 |
| 8. | Вид (виды) разрешенного использования | Для ведения личного подсобного хозяйства |
| 8.1. | Дополнительные сведения об использовании земельного участка | — |
| 9. | Сведения о земельных участках (землях общего пользования, территории общего пользования), посредством которых обеспечивается доступ | Земли общего пользования |
| 10. | Иные сведения | — |

4. Пояснения к сведениям об уточняемом земельном участке с кадастровым номером 59:13:0060169:11 :

1. —

1. Сведения о характерных точках границ уточняемого земельного участка с кадастровым номером 59:13:0060169:16 :

Система координат МСК-59, зона 2 Зона № 2

| Обозначение характерных точек границ | Координаты, м | | | | Метод определения координат | Формулы, примененные для расчета средней квадратической погрешности определения координат характерных точек границ (Mt), с подставленными в такие формулы значениями и итоговые (вычисленные) значения Mt, м | Описание закрепления точки |
|--------------------------------------|--|--------------|--|--------------|---|--|----------------------------|
| | содержатся в Едином государственном реестре недвижимости | | определены в результате выполнения комплексных кадастровых работ | | | | |
| | X | Y | X | Y | | | |
| 1 | 2 | 3 | 4 | 5 | 6 | 7 | 8 |
| 68 | 399 890,70 | 2 190 506,76 | — | — | Метод спутниковых геодезических измерений (определений) | 0,10 | — |
| 71 | 399 846,30 | 2 190 546,00 | — | — | | | |
| 376 | 399 830,31 | 2 190 526,80 | 399 830,31 | 2 190 526,80 | | | |
| 377 | 399 874,72 | 2 190 487,30 | 399 874,72 | 2 190 487,30 | | | |
| н2961У | — | — | 399 876,27 | 2 190 485,96 | | $\sqrt{(0,07^2 + 0,07^2)} = 0,10$ | |

| 1 | 2 | 3 | 4 | 5 | 6 | 7 | 8 |
|--------|------------|--------------|------------|--------------|---|-----------------------------------|---|
| н2962У | — | — | 399 891,98 | 2 190 504,59 | Метод спутниковых геодезических измерений (определений) | $\sqrt{(0,07^2 + 0,07^2)} = 0,10$ | — |
| н2963У | — | — | 399 890,77 | 2 190 505,64 | | | |
| н2964У | — | — | 399 846,94 | 2 190 544,09 | | | |
| н2965У | — | — | 399 845,61 | 2 190 545,17 | | | |
| 68 | 399 890,70 | 2 190 506,76 | — | — | | 0,10 | |

2. Сведения о частях границ уточняемого земельного участка с кадастровым номером 59:13:0060169:16 :

| Обозначение части границ | | Горизонтальное проложение (S), м | Описание прохождения части границ | Сведения о согласовании местоположения границ (согласовано/спорное) |
|--------------------------|---------|----------------------------------|-----------------------------------|---|
| от т. 1 | до т. 2 | | | |
| 1 | 2 | 3 | 4 | 5 |
| 376 | 377 | 59,43 | — | согласовано |
| 377 | н2961У | 2,05 | | |
| н2961У | н2962У | 24,37 | | |
| н2962У | н2963У | 1,60 | | |
| н2963У | н2964У | 58,30 | | |
| н2964У | н2965У | 1,71 | | |
| н2965У | 376 | 23,91 | | |

3. Сведения о характеристиках уточняемого земельного участка с кадастровым номером 59:13:0060169:16 :

| № п/п | Наименование характеристики | Значение характеристики |
|-------|---|---|
| 1 | 2 | 3 |
| 1. | Адрес земельного участка | 618150, Российская Федерация, Пермский край, Бардымский р-н, Барда с, З.Х.Аминова ул, вл 87 |
| 1.1. | Сведения о местоположении земельного участка (при отсутствии адреса) в структурированном в соответствии с федеральной информационной адресной системой виде | — |
| 1.2. | Дополнительные сведения о местоположении земельного участка | — |
| 2. | Площадь земельного участка ± величина погрешности определения (вычисления) площади ($P \pm \Delta P$), м ² | 1 488 ± 14,00 |

| 1 | 2 | 3 |
|------|--|--|
| 3. | Формула, примененная для вычисления предельной погрешности определения площади земельного участка, с подставленными значениями и итоговые (вычисленные) значения | $3,5*0,10*\sqrt{(1\ 488,00)} = 14$ |
| 4. | Площадь земельного участка согласно сведениям Единого государственного реестра недвижимости (Ркад), м ² | 1 488,00 |
| 5. | Оценка расхождения Р и Ркад (Р - Ркад), м ² | 0 |
| 6. | Предельный минимальный и максимальный размеры земельного участка (Рмин и Рмакс), м ² | Рмин = — Рмакс = — |
| 7. | Кадастровый или иной государственный учетный номер (инвентарный) здания, сооружения, объекта незавершенного строительства, расположенного на земельном участке | 59:13:0060169:466 |
| 8. | Вид (виды) разрешенного использования | Для ведения личного подсобного хозяйства |
| 8.1. | Дополнительные сведения об использовании земельного участка | — |
| 9. | Сведения о земельных участках (землях общего пользования, территории общего пользования), посредством которых обеспечивается доступ | Земли общего пользования |
| 10. | Иные сведения | — |

4. Пояснения к сведениям об уточняемом земельном участке с кадастровым номером 59:13:0060169:16 :

| | |
|----|---|
| 1. | — |
|----|---|

1. Сведения о характерных точках границ уточняемого земельного участка с кадастровым номером 59:13:0060169:17 :

Система координат МСК-59, зона 2 Зона № 2

| Обозначение характерных точек границ | Координаты, м | | | | Метод определения координат | Формулы, примененные для расчета средней квадратической погрешности определения координат характерных точек границ (Mt), с подставленными в такие формулы значениями и итоговые (вычисленные) значения Mt, м | Описание закрепления точки |
|--------------------------------------|--|--------------|--|---|---|--|----------------------------|
| | содержатся в Едином государственном реестре недвижимости | | определены в результате выполнения комплексных кадастровых работ | | | | |
| | X | Y | X | Y | | | |
| 1 | 2 | 3 | 4 | 5 | 6 | 7 | 8 |
| 985 | 399 333,41 | 2 189 776,50 | — | — | Метод спутниковых геодезических измерений (определений) | 0,10 | — |

| 1 | 2 | 3 | 4 | 5 | 6 | 7 | 8 |
|--------|------------|--------------|------------|--------------|---|-----------------------------------|---|
| 987 | 399 317,12 | 2 189 757,72 | — | — | Метод спутниковых геодезических измерений (определений) | 0,30 | — |
| 988 | 399 362,69 | 2 189 718,82 | — | — | | 0,10 | |
| 986 | 399 379,02 | 2 189 737,73 | — | — | | 0,30 | |
| н2969У | — | — | 399 361,60 | 2 189 717,25 | | $\sqrt{(0,07^2 + 0,07^2)} = 0,10$ | |
| н2966У | — | — | 399 378,44 | 2 189 736,58 | | | |
| н2967У | — | — | 399 332,18 | 2 189 774,80 | | | |
| н2968У | — | — | 399 316,78 | 2 189 755,71 | | | |
| 985 | 399 333,41 | 2 189 776,50 | — | — | 0,10 | | |

2. Сведения о частях границ уточняемого земельного участка с кадастровым номером 59:13:0060169:17 :

| Обозначение части границ | | Горизонтальное проложение (S), м | Описание прохождения части границ | Сведения о согласовании местоположения границ (согласовано/спорное) |
|--------------------------|--------|----------------------------------|-----------------------------------|---|
| от т. | до т. | | | |
| 1 | 2 | 3 | 4 | 5 |
| н2969У | н2966У | 25,64 | — | согласовано |
| н2966У | н2967У | 60,01 | | |
| н2967У | н2968У | 24,53 | | |
| н2968У | н2969У | 59,06 | | |

3. Сведения о характеристиках уточняемого земельного участка с кадастровым номером 59:13:0060169:17 :

| № п/п | Наименование характеристики | Значение характеристики |
|-------|---|--|
| 1 | 2 | 3 |
| 1. | Адрес земельного участка | 618150, Российская Федерация, Пермский край, Бардымский р-н, Барда с, Газеты Рассвет ул, вл 30 |
| 1.1. | Сведения о местоположении земельного участка (при отсутствии адреса) в структурированном в соответствии с федеральной информационной адресной системой виде | — |
| 1.2. | Дополнительные сведения о местоположении земельного участка | — |

| 1 | 2 | 3 | 4 | 5 | 6 | 7 | 8 |
|--------|------------|--------------|------------|--------------|---|-----------------------------------|---|
| 985 | 399 333,41 | 2 189 776,50 | — | — | Метод спутниковых геодезических измерений (определений) | 0,10 | — |
| 986 | 399 379,02 | 2 189 737,73 | — | — | | 0,30 | |
| 989 | 399 395,35 | 2 189 756,71 | — | — | | 0,10 | |
| 990 | 399 349,75 | 2 189 795,54 | — | — | | 0,30 | |
| н2966У | — | — | 399 378,44 | 2 189 736,58 | | $\sqrt{(0,07^2 + 0,07^2)} = 0,10$ | |
| н2970У | — | — | 399 394,53 | 2 189 755,38 | | | |
| н2971У | — | — | 399 350,20 | 2 189 792,59 | | | |
| н2972У | — | — | 399 348,46 | 2 189 794,04 | | | |
| н2967У | — | — | 399 332,18 | 2 189 774,80 | | | |
| 985 | 399 333,41 | 2 189 776,50 | — | — | | 0,10 | |

2. Сведения о частях границ уточняемого земельного участка с кадастровым номером 59:13:0060169:18 :

| Обозначение части границ | | Горизонтальное проложение (S), м | Описание прохождения части границ | Сведения о согласовании местоположения границ (согласовано/спорное) |
|--------------------------|--------|----------------------------------|-----------------------------------|---|
| от т. | до т. | | | |
| 1 | 2 | 3 | 4 | 5 |
| н2966У | н2970У | 24,75 | — | согласовано |
| н2970У | н2971У | 57,88 | | |
| н2971У | н2972У | 2,26 | | |
| н2972У | н2967У | 25,20 | | |
| н2967У | н2966У | 60,01 | | |

3. Сведения о характеристиках уточняемого земельного участка с кадастровым номером 59:13:0060169:18 :

| № п/п | Наименование характеристики | Значение характеристики |
|-------|-----------------------------|-------------------------|
| 1 | 2 | 3 |
| | | |

| 1 | 2 | 3 |
|---|--|---|
| 1. | Адрес земельного участка | 618150, Российская Федерация, Пермский край, Бардымский р-н, Барда с, Газеты Рассвет ул, д 32 |
| 1.1. | Сведения о местоположении земельного участка (при отсутствии адреса) в структурированном в соответствии с федеральной информационной адресной системой виде | — |
| 1.2. | Дополнительные сведения о местоположении земельного участка | — |
| 2. | Площадь земельного участка \pm величина погрешности определения (вычисления) площади ($P \pm \Delta P$), м ² | 1 500 \pm 14,00 |
| 3. | Формула, примененная для вычисления предельной погрешности определения площади земельного участка, с подставленными значениями и итоговые (вычисленные) значения | $3,5 * 0,10 * \sqrt{(1\ 500,00)} = 14$ |
| 4. | Площадь земельного участка согласно сведениям Единого государственного реестра недвижимости (Ркад), м ² | 1 500,00 |
| 5. | Оценка расхождения Р и Ркад ($P - P_{кад}$), м ² | 0 |
| 6. | Предельный минимальный и максимальный размеры земельного участка ($P_{мин}$ и $P_{макс}$), м ² | $P_{мин} = —$ $P_{макс} = —$ |
| 7. | Кадастровый или иной государственный учетный номер (инвентарный) здания, сооружения, объекта незавершенного строительства, расположенного на земельном участке | 59:13:0060169:747 |
| 8. | Вид (виды) разрешенного использования | Для ведения личного подсобного хозяйства |
| 8.1. | Дополнительные сведения об использовании земельного участка | — |
| 9. | Сведения о земельных участках (землях общего пользования, территории общего пользования), посредством которых обеспечивается доступ | Земли общего пользования |
| 10. | Иные сведения | — |
| 4. Пояснения к сведениям об уточняемом земельном участке с кадастровым номером | | 59:13:0060169:18 : |
| 1. | — | — |

1. Сведения о характерных точках границ уточняемого земельного участка с кадастровым номером 59:13:0060169:19 :
 Система координат МСК-59, зона 2 Зона № 2

| Обозначение характерных точек границ | Координаты, м | | | | Метод определения координат | Формулы, примененные для расчета средней квадратической погрешности определения координат характерных точек границ (Mt), с подставленными в такие формулы значениями и итоговые (вычисленные) значения Mt, м | Описание закрепления точки |
|--------------------------------------|--|--------------|--|--------------|---|--|----------------------------|
| | содержатся в Едином государственном реестре недвижимости | | определены в результате выполнения комплексных кадастровых работ | | | | |
| | X | Y | X | Y | | | |
| 1 | 2 | 3 | 4 | 5 | 6 | 7 | 8 |
| 990 | 399 349,75 | 2 189 795,54 | — | — | Метод спутниковых геодезических измерений (определений) | 0,30 | — |
| 989 | 399 395,35 | 2 189 756,71 | — | — | | 0,10 | |
| 991 | 399 411,62 | 2 189 775,53 | — | — | | | |
| 992 | 399 366,03 | 2 189 814,41 | — | — | | | |
| н2970У | — | — | 399 394,53 | 2 189 755,38 | | | |
| н2973У | — | — | 399 411,55 | 2 189 774,92 | | | |
| н2974У | — | — | 399 367,02 | 2 189 812,23 | | | |
| н2971У | — | — | 399 350,20 | 2 189 792,59 | | | |
| 990 | 399 349,75 | 2 189 795,54 | — | — | | 0,30 | |

2. Сведения о частях границ уточняемого земельного участка с кадастровым номером 59:13:0060169:19 :

| Обозначение части границ | | Горизонтальное проложение (S), м | Описание прохождения части границ | Сведения о согласовании местоположения границ (согласовано/спорное) |
|--------------------------|--------|----------------------------------|-----------------------------------|---|
| от т. | до т. | | | |
| 1 | 2 | 3 | 4 | 5 |
| н2970У | н2973У | 25,91 | — | согласовано |
| н2973У | н2974У | 58,09 | | |

| | | | | |
|--------|--------|-------|---|-------------|
| 1 | 2 | 3 | 4 | 5 |
| н2974У | н2971У | 25,86 | — | согласовано |
| н2971У | н2970У | 57,88 | — | |

3. Сведения о характеристиках уточняемого земельного участка с кадастровым номером 59:13:0060169:19 :

| № п/п | Наименование характеристики | Значение характеристики |
|-------|--|---|
| 1 | 2 | 3 |
| 1. | Адрес земельного участка | 618150, Российская Федерация, Пермский край, Бардымский р-н, Барда с, Газеты Рассвет ул, д 34 |
| 1.1. | Сведения о местоположении земельного участка (при отсутствии адреса) в структурированном в соответствии с федеральной информационной адресной системой виде | — |
| 1.2. | Дополнительные сведения о местоположении земельного участка | — |
| 2. | Площадь земельного участка ± величина погрешности определения (вычисления) площади ($P \pm \Delta P$), м ² | 1 501 ± 14,00 |
| 3. | Формула, примененная для вычисления предельной погрешности определения площади земельного участка, с подставленными значениями и итоговые (вычисленные) значения | $3,5 * 0,10 * \sqrt{(1\ 501,00)} = 14$ |
| 4. | Площадь земельного участка согласно сведениям Единого государственного реестра недвижимости (Ркад), м ² | 1 492,00 |
| 5. | Оценка расхождения Р и Ркад ($P - P_{кад}$), м ² | 9 |
| 6. | Предельный минимальный и максимальный размеры земельного участка (Рмин и Рмакс), м ² | Рмин = — Рмакс = — |
| 7. | Кадастровый или иной государственный учетный номер (инвентарный) здания, сооружения, объекта незавершенного строительства, расположенного на земельном участке | 59:13:0060169:437 |
| 8. | Вид (виды) разрешенного использования | Для личного подсобного хозяйства |
| 8.1. | Дополнительные сведения об использовании земельного участка | — |
| 9. | Сведения о земельных участках (землях общего пользования, территории общего пользования), посредством которых обеспечивается доступ | Земли общего пользования |
| 10. | Иные сведения | — |

4. Пояснения к сведениям об уточняемом земельном участке с кадастровым номером 59:13:0060169:19 :

| | |
|----|---|
| 1. | — |
|----|---|

1. Сведения о характерных точках границ уточняемого земельного участка с кадастровым номером 59:13:0060169:20 :
 Система координат МСК-59, зона 2 Зона № 2

| Обозначение характерных точек границ | Координаты, м | | | | Метод определения координат | Формулы, примененные для расчета средней квадратической погрешности определения координат характерных точек границ (Mt), с подставленными в такие формулы значениями и итоговые (вычисленные) значения Mt, м | Описание закрепления точки |
|--------------------------------------|--|--------------|--|--------------|---|--|----------------------------|
| | содержатся в Едином государственном реестре недвижимости | | определены в результате выполнения комплексных кадастровых работ | | | | |
| | X | Y | X | Y | | | |
| 1 | 2 | 3 | 4 | 5 | 6 | 7 | 8 |
| 992 | 399 366,03 | 2 189 814,41 | — | — | Метод спутниковых геодезических измерений (определений) | 0,10 | — |
| 991 | 399 411,62 | 2 189 775,53 | — | — | | | |
| 484 | 399 427,94 | 2 189 794,49 | 399 427,94 | 2 189 794,49 | | | |
| н2976У | — | — | 399 383,41 | 2 189 832,36 | | | |
| 485 | 399 382,25 | 2 189 833,40 | — | — | | $\sqrt{(0,07^2 + 0,07^2)} = 0,10$ | |
| н2974У | — | — | 399 367,02 | 2 189 812,23 | | | |
| н2973У | — | — | 399 411,55 | 2 189 774,92 | | | |
| 992 | 399 366,03 | 2 189 814,41 | — | — | | 0,10 | |

2. Сведения о частях границ уточняемого земельного участка с кадастровым номером 59:13:0060169:20 :

| Обозначение части границ | | Горизонтальное проложение (S), м | Описание прохождения части границ | Сведения о согласовании местоположения границ (согласовано/спорное) |
|--------------------------|--------|----------------------------------|-----------------------------------|---|
| от т. | до т. | | | |
| 1 | 2 | 3 | 4 | 5 |
| 484 | н2976У | 58,46 | — | согласовано |
| н2976У | н2974У | 25,96 | | |
| н2974У | н2973У | 58,09 | | |
| н2973У | 484 | 25,53 | | |

| 3. Сведения о характеристиках уточняемого земельного участка с кадастровым номером | | 59:13:0060169:20 |
|--|--|--|
| № п/п | Наименование характеристики | Значение характеристики |
| 1 | 2 | 3 |
| 1. | Адрес земельного участка | 618150, Российская Федерация, Пермский край, Бардымский р-н, Барда с, Газеты Рассвет ул, вл 36 |
| 1.1. | Сведения о местоположении земельного участка (при отсутствии адреса) в структурированном в соответствии с федеральной информационной адресной системой виде | — |
| 1.2. | Дополнительные сведения о местоположении земельного участка | — |
| 2. | Площадь земельного участка ± величина погрешности определения (вычисления) площади ($P \pm \Delta P$), м ² | 1 500 ± 14,00 |
| 3. | Формула, примененная для вычисления предельной погрешности определения площади земельного участка, с подставленными значениями и итоговые (вычисленные) значения | $3,5 * 0,10 * \sqrt{(1\ 500,00)} = 14$ |
| 4. | Площадь земельного участка согласно сведениям Единого государственного реестра недвижимости (Ркад), м ² | 1 499,00 |
| 5. | Оценка расхождения Р и Ркад ($P - P_{кад}$), м ² | 1 |
| 6. | Предельный минимальный и максимальный размеры земельного участка (Рмин и Рмакс), м ² | Рмин = — Рмакс = — |
| 7. | Кадастровый или иной государственный учетный номер (инвентарный) здания, сооружения, объекта незавершенного строительства, расположенного на земельном участке | 59:13:0060169:704 |
| 8. | Вид (виды) разрешенного использования | Для ведения личного подсобного хозяйства |
| 8.1. | Дополнительные сведения об использовании земельного участка | — |
| 9. | Сведения о земельных участках (землях общего пользования, территории общего пользования), посредством которых обеспечивается доступ | Земли общего пользования |
| 10. | Иные сведения | — |
| 4. Пояснения к сведениям об уточняемом земельном участке с кадастровым номером | | 59:13:0060169:20 |
| 1. | — | — |

1. Сведения о характерных точках границ уточняемого земельного участка с кадастровым номером 59:13:0060169:22 :
 Система координат МСК-59, зона 2 Зона № 2

| Обозначение характерных точек границ | Координаты, м | | | | Метод определения координат | Формулы, примененные для расчета средней квадратической погрешности определения координат характерных точек границ (Mt), с подставленными в такие формулы значениями и итоговые (вычисленные) значения Mt, м | Описание закрепления точки |
|--------------------------------------|--|--------------|--|--------------|---|--|----------------------------|
| | содержатся в Едином государственном реестре недвижимости | | определены в результате выполнения комплексных кадастровых работ | | | | |
| | X | Y | X | Y | | | |
| 1 | 2 | 3 | 4 | 5 | 6 | 7 | 8 |
| 526 | 399 516,56 | 2 190 063,93 | — | — | Метод спутниковых геодезических измерений (определений) | 0,10 | — |
| н2946У | — | — | 399 470,39 | 2 190 102,38 | | $\sqrt{(0,07^2 + 0,07^2)} = 0,10$ | |
| 529 | 399 470,74 | 2 190 102,83 | — | — | | 0,30 | |
| 2979 | 399 454,50 | 2 190 083,90 | 399 454,50 | 2 190 083,90 | | $\sqrt{(0,07^2 + 0,07^2)} = 0,10$ | |
| 2980 | 399 499,88 | 2 190 045,11 | 399 499,88 | 2 190 045,11 | | | |
| н2977У | — | — | 399 501,92 | 2 190 043,41 | | | |
| н2978У | — | — | 399 517,19 | 2 190 061,68 | | | |
| н2945У | — | — | 399 516,52 | 2 190 062,29 | | 0,10 | |
| 526 | 399 516,56 | 2 190 063,93 | — | — | | | |

2. Сведения о частях границ уточняемого земельного участка с кадастровым номером 59:13:0060169:22 :

| Обозначение части границ | | Горизонтальное проложение (S), м | Описание прохождения части границ | Сведения о согласовании местоположения границ (согласовано/спорное) |
|--------------------------|-------|----------------------------------|-----------------------------------|---|
| от т. | до т. | | | |
| 1 | 2 | 3 | 4 | 5 |
| н2946У | 2979 | 24,37 | — | согласовано |
| 2979 | 2980 | 59,70 | | |

| 1 | 2 | 3 | 4 | 5 |
|--------|--------|-------|---|-------------|
| 2980 | н2977У | 2,66 | — | согласовано |
| н2977У | н2978У | 23,81 | | |
| н2978У | н2945У | 0,91 | | |
| н2945У | н2946У | 61,12 | | |

3. Сведения о характеристиках уточняемого земельного участка с кадастровым номером 59:13:0060169:22 :

| № п/п | Наименование характеристики | Значение характеристики |
|-------|--|---|
| 1 | 2 | 3 |
| 1. | Адрес земельного участка | 618150, Российская Федерация, Пермский край, Бардымский р-н, Барда с, 3 X Аминова ул, вл 45 |
| 1.1. | Сведения о местоположении земельного участка (при отсутствии адреса) в структурированном в соответствии с федеральной информационной адресной системой виде | — |
| 1.2. | Дополнительные сведения о местоположении земельного участка | — |
| 2. | Площадь земельного участка ± величина погрешности определения (вычисления) площади ($P \pm \Delta P$), м ² | 1 500 ± 14,00 |
| 3. | Формула, примененная для вычисления предельной погрешности определения площади земельного участка, с подставленными значениями и итоговые (вычисленные) значения | $3,5*0,10*\sqrt{(1\ 500,00)} = 14$ |
| 4. | Площадь земельного участка согласно сведениям Единого государственного реестра недвижимости (Ркад), м ² | 1 500,00 |
| 5. | Оценка расхождения Р и Ркад ($P - P_{кад}$), м ² | 0 |
| 6. | Предельный минимальный и максимальный размеры земельного участка (Рмин и Рмакс), м ² | Рмин = — Рмакс = — |
| 7. | Кадастровый или иной государственный учетный номер (инвентарный) здания, сооружения, объекта незавершенного строительства, расположенного на земельном участке | — |
| 8. | Вид (виды) разрешенного использования | для личного подсобного хозяйства |
| 8.1. | Дополнительные сведения об использовании земельного участка | — |
| 9. | Сведения о земельных участках (землях общего пользования, территории общего пользования), посредством которых обеспечивается доступ | Земли общего пользования |
| 10. | Иные сведения | — |

4. Пояснения к сведениям об уточняемом земельном участке с кадастровым номером 59:13:0060169:22 :

| | |
|----|---|
| 1. | — |
|----|---|

1. Сведения о характерных точках границ уточняемого земельного участка с кадастровым номером 59:13:0060169:23 :

Система координат МСК-59, зона 2 Зона № 2

| Обозначение характерных точек границ | Координаты, м | | | | Метод определения координат | Формулы, примененные для расчета средней квадратической погрешности определения координат характерных точек границ (Mt), с подставленными в такие формулы значениями и итоговые (вычисленные) значения Mt, м | Описание закрепления точки |
|--------------------------------------|--|--------------|--|--------------|---|--|----------------------------|
| | содержатся в Едином государственном реестре недвижимости | | определены в результате выполнения комплексных кадастровых работ | | | | |
| | X | Y | X | Y | | | |
| 1 | 2 | 3 | 4 | 5 | 6 | 7 | 8 |
| 554 | 399 503,36 | 2 190 141,39 | — | — | Метод спутниковых геодезических измерений (определений) | 0,10 | — |
| 555 | 399 548,92 | 2 190 102,23 | — | — | | 0,30 | |
| 556 | 399 565,22 | 2 190 121,51 | — | — | | $\sqrt{(0,07^2 + 0,07^2)} = 0,10$ | |
| 557 | 399 519,50 | 2 190 160,50 | 399 519,50 | 2 190 160,50 | | | |
| н2943У | — | — | 399 503,24 | 2 190 141,25 | | | |
| н2942У | — | — | 399 546,98 | 2 190 102,40 | | | |
| н2981У | — | — | 399 564,14 | 2 190 122,41 | | | |
| 554 | 399 503,36 | 2 190 141,39 | — | — | | 0,10 | |

2. Сведения о частях границ уточняемого земельного участка с кадастровым номером 59:13:0060169:23 :

| Обозначение части границ | | Горизонтальное проложение (S), м | Описание прохождения части границ | Сведения о согласовании местоположения границ (согласовано/спорное) |
|--------------------------|--------|----------------------------------|-----------------------------------|---|
| от т. | до т. | | | |
| 1 | 2 | 3 | 4 | 5 |
| 557 | н2943У | 25,20 | — | согласовано |
| н2943У | н2942У | 58,50 | | |

| | | | | |
|--------|--------|-------|---|-------------|
| 1 | 2 | 3 | 4 | 5 |
| н2942У | н2981У | 26,36 | — | согласовано |
| н2981У | 557 | 58,68 | — | |

3. Сведения о характеристиках уточняемого земельного участка с кадастровым номером 59:13:0060169:23 :

| № п/п | Наименование характеристики | Значение характеристики |
|-------|--|---|
| 1 | 2 | 3 |
| 1. | Адрес земельного участка | 618150, Российская Федерация, Пермский край, Бардымский р-н, Барда с, З.Х.Аминова ул, вл 51 |
| 1.1. | Сведения о местоположении земельного участка (при отсутствии адреса) в структурированном в соответствии с федеральной информационной адресной системой виде | — |
| 1.2. | Дополнительные сведения о местоположении земельного участка | — |
| 2. | Площадь земельного участка ± величина погрешности определения (вычисления) площади ($P \pm \Delta P$), м ² | 1 510 ± 14,00 |
| 3. | Формула, примененная для вычисления предельной погрешности определения площади земельного участка, с подставленными значениями и итоговые (вычисленные) значения | $3,5 * 0,10 * \sqrt{(1\ 510,00)} = 14$ |
| 4. | Площадь земельного участка согласно сведениям Единого государственного реестра недвижимости (Ркад), м ² | 1 510,00 |
| 5. | Оценка расхождения Р и Ркад ($P - P_{кад}$), м ² | 0 |
| 6. | Предельный минимальный и максимальный размеры земельного участка (Рмин и Рмакс), м ² | Рмин = — Рмакс = — |
| 7. | Кадастровый или иной государственный учетный номер (инвентарный) здания, сооружения, объекта незавершенного строительства, расположенного на земельном участке | 59:13:0060169:1090 |
| 8. | Вид (виды) разрешенного использования | Для ведения личного подсобного хозяйства |
| 8.1. | Дополнительные сведения об использовании земельного участка | — |
| 9. | Сведения о земельных участках (землях общего пользования, территории общего пользования), посредством которых обеспечивается доступ | Земли общего пользования |
| 10. | Иные сведения | — |

4. Пояснения к сведениям об уточняемом земельном участке с кадастровым номером 59:13:0060169:23 :

| | |
|----|---|
| 1. | — |
|----|---|

1. Сведения о характерных точках границ уточняемого земельного участка с кадастровым номером 59:13:0060169:24 :
 Система координат МСК-59, зона 2 Зона № 2

| Обозначение характерных точек границ | Координаты, м | | | | Метод определения координат | Формулы, примененные для расчета средней квадратической погрешности определения координат характерных точек границ (Mt), с подставленными в такие формулы значениями и итоговые (вычисленные) значения Mt, м | Описание закрепления точки |
|--------------------------------------|--|--------------|--|--------------|---|--|----------------------------|
| | содержатся в Едином государственном реестре недвижимости | | определены в результате выполнения комплексных кадастровых работ | | | | |
| | X | Y | X | Y | | | |
| 1 | 2 | 3 | 4 | 5 | 6 | 7 | 8 |
| 2979 | 399 454,50 | 2 190 083,90 | 399 454,50 | 2 190 083,90 | Метод спутниковых геодезических измерений (определений) | $\sqrt{(0,07^2 + 0,07^2)} = 0,10$ | — |
| 128 | 399 438,36 | 2 190 064,94 | 399 438,36 | 2 190 064,94 | | | |
| 127 | 399 483,98 | 2 190 025,79 | 399 483,98 | 2 190 025,79 | | | |
| 2980 | 399 499,88 | 2 190 045,11 | 399 499,88 | 2 190 045,11 | | | |
| 2979 | 399 454,50 | 2 190 083,90 | 399 454,50 | 2 190 083,90 | | | |

2. Сведения о частях границ уточняемого земельного участка с кадастровым номером 59:13:0060169:24 :

| Обозначение части границ | | Горизонтальное проложение (S), м | Описание прохождения части границ | Сведения о согласовании местоположения границ (согласовано/спорное) |
|--------------------------|-------|----------------------------------|-----------------------------------|---|
| от т. | до т. | | | |
| 1 | 2 | 3 | 4 | 5 |
| 2979 | 128 | 24,90 | — | согласовано |
| 128 | 127 | 60,12 | | |
| 127 | 2980 | 25,02 | | |
| 2980 | 2979 | 59,70 | | |

3. Сведения о характеристиках уточняемого земельного участка с кадастровым номером 59:13:0060169:24 :

| № п/п | Наименование характеристики | Значение характеристики |
|-------|-----------------------------|-------------------------|
| 1 | 2 | 3 |
| | | |

| 1 | 2 | 3 |
|---|--|---|
| 1. | Адрес земельного участка | 618150, Российская Федерация, Пермский край, Бардымский р-н, Барда с, З.Х.Аминова ул, вл 43 |
| 1.1. | Сведения о местоположении земельного участка (при отсутствии адреса) в структурированном в соответствии с федеральной информационной адресной системой виде | — |
| 1.2. | Дополнительные сведения о местоположении земельного участка | — |
| 2. | Площадь земельного участка \pm величина погрешности определения (вычисления) площади ($P \pm \Delta P$), м ² | 1 495 \pm 14,00 |
| 3. | Формула, примененная для вычисления предельной погрешности определения площади земельного участка, с подставленными значениями и итоговые (вычисленные) значения | $3,5*0,10*\sqrt{(1\ 495,00)} = 14$ |
| 4. | Площадь земельного участка согласно сведениям Единого государственного реестра недвижимости (Ркад), м ² | 1 495,00 |
| 5. | Оценка расхождения Р и Ркад ($P - P_{кад}$), м ² | 0 |
| 6. | Предельный минимальный и максимальный размеры земельного участка ($P_{мин}$ и $P_{макс}$), м ² | $P_{мин} = —$ $P_{макс} = —$ |
| 7. | Кадастровый или иной государственный учетный номер (инвентарный) здания, сооружения, объекта незавершенного строительства, расположенного на земельном участке | 59:13:0060169:1204 |
| 8. | Вид (виды) разрешенного использования | Для ведения личного подсобного хозяйства |
| 8.1. | Дополнительные сведения об использовании земельного участка | — |
| 9. | Сведения о земельных участках (землях общего пользования, территории общего пользования), посредством которых обеспечивается доступ | Земли общего пользования |
| 10. | Иные сведения | — |
| 4. Пояснения к сведениям об уточняемом земельном участке с кадастровым номером | | 59:13:0060169:24 : |
| 1. | — | — |

1. Сведения о характерных точках границ уточняемого земельного участка с кадастровым номером 59:13:0060169:26 :
 Система координат МСК-59, зона 2 Зона № 2

| Обозначение характерных точек границ | Координаты, м | | | | Метод определения координат | Формулы, примененные для расчета средней квадратической погрешности определения координат характерных точек границ (Mt), с подставленными в такие формулы значениями и итоговые (вычисленные) значения Mt, м | Описание закрепления точки |
|--------------------------------------|--|--------------|--|--------------|---|--|----------------------------|
| | содержатся в Едином государственном реестре недвижимости | | определены в результате выполнения комплексных кадастровых работ | | | | |
| | X | Y | X | Y | | | |
| 1 | 2 | 3 | 4 | 5 | 6 | 7 | 8 |
| 68 | 399 890,70 | 2 190 506,76 | — | — | Метод спутниковых геодезических измерений (определений) | 0,10 | — |
| 69 | 399 907,60 | 2 190 525,37 | — | — | | $\sqrt{(0,07^2 + 0,07^2)} = 0,10$ | |
| 70 | 399 862,52 | 2 190 564,90 | — | — | | 0,10 | |
| 71 | 399 846,30 | 2 190 546,00 | — | — | | | |
| н2963У | — | — | 399 890,77 | 2 190 505,64 | | $\sqrt{(0,07^2 + 0,07^2)} = 0,10$ | |
| н2982У | — | — | 399 907,97 | 2 190 524,90 | | | |
| н2983У | — | — | 399 864,19 | 2 190 563,42 | | | |
| н2964У | — | — | 399 846,94 | 2 190 544,09 | | | |
| 68 | 399 890,70 | 2 190 506,76 | — | — | | 0,10 | |

2. Сведения о частях границ уточняемого земельного участка с кадастровым номером 59:13:0060169:26 :

| Обозначение части границ | | Горизонтальное проложение (S), м | Описание прохождения части границ | Сведения о согласовании местоположения границ (согласовано/спорное) |
|--------------------------|--------|----------------------------------|-----------------------------------|---|
| от т. | до т. | | | |
| 1 | 2 | 3 | 4 | 5 |
| н2963У | н2982У | 25,82 | — | согласовано |
| н2982У | н2983У | 58,31 | | |

| 1 | 2 | 3 | 4 | 5 |
|--------|--------|-------|---|-------------|
| н2983У | н2964У | 25,91 | — | согласовано |
| н2964У | н2963У | 58,30 | | |

3. Сведения о характеристиках уточняемого земельного участка с кадастровым номером 59:13:0060169:26 :

| № п/п | Наименование характеристики | Значение характеристики |
|-------|--|---|
| 1 | 2 | 3 |
| 1. | Адрес земельного участка | 618150, Российская Федерация, Пермский край, Бардымский р-н, Барда с, З.Х.Аминова ул, вл 89 |
| 1.1. | Сведения о местоположении земельного участка (при отсутствии адреса) в структурированном в соответствии с федеральной информационной адресной системой виде | — |
| 1.2. | Дополнительные сведения о местоположении земельного участка | — |
| 2. | Площадь земельного участка ± величина погрешности определения (вычисления) площади ($P \pm \Delta P$), м ² | 1 508 ± 14,00 |
| 3. | Формула, примененная для вычисления предельной погрешности определения площади земельного участка, с подставленными значениями и итоговые (вычисленные) значения | $3,5*0,10*\sqrt{(1\ 508,00)} = 14$ |
| 4. | Площадь земельного участка согласно сведениям Единого государственного реестра недвижимости (Ркад), м ² | 1 491,00 |
| 5. | Оценка расхождения Р и Ркад ($P - P_{кад}$), м ² | 17 |
| 6. | Предельный минимальный и максимальный размеры земельного участка (Рмин и Рмакс), м ² | Рмин = — Рмакс = — |
| 7. | Кадастровый или иной государственный учетный номер (инвентарный) здания, сооружения, объекта незавершенного строительства, расположенного на земельном участке | 59:13:0060169:536; 59:13:0060169:1089 |
| 8. | Вид (виды) разрешенного использования | Для ведения личного подсобного хозяйства |
| 8.1. | Дополнительные сведения об использовании земельного участка | — |
| 9. | Сведения о земельных участках (землях общего пользования, территории общего пользования), посредством которых обеспечивается доступ | Земли общего пользования |
| 10. | Иные сведения | — |

4. Пояснения к сведениям об уточняемом земельном участке с кадастровым номером 59:13:0060169:26 :

| | |
|----|---|
| 1. | — |
|----|---|

1. Сведения о характерных точках границ уточняемого земельного участка с кадастровым номером 59:13:0060169:27 :
 Система координат МСК-59, зона 2 Зона № 2

| Обозначение характерных точек границ | Координаты, м | | | | Метод определения координат | Формулы, примененные для расчета средней квадратической погрешности определения координат характерных точек границ (Mt), с подставленными в такие формулы значениями и итоговые (вычисленные) значения Mt, м | Описание закрепления точки |
|--------------------------------------|--|--------------|--|--------------|---|--|----------------------------|
| | содержатся в Едином государственном реестре недвижимости | | определены в результате выполнения комплексных кадастровых работ | | | | |
| | X | Y | X | Y | | | |
| 1 | 2 | 3 | 4 | 5 | 6 | 7 | 8 |
| 612 | 399 280,08 | 2 189 785,09 | — | — | Метод спутниковых геодезических измерений (определений) | 0,10 | — |
| 1 | 399 302,96 | 2 189 812,55 | — | — | | | |
| 614 | 399 257,41 | 2 189 851,18 | 399 257,41 | 2 189 851,18 | | | |
| 615 | 399 235,10 | 2 189 825,11 | 399 235,10 | 2 189 825,11 | | | |
| н2988У | — | — | 399 279,14 | 2 189 788,28 | | | |
| н2989У | — | — | 399 281,89 | 2 189 785,95 | | | |
| н2984У | — | — | 399 304,31 | 2 189 812,31 | | | |
| н2985У | — | — | 399 302,38 | 2 189 813,92 | | | |
| 612 | 399 280,08 | 2 189 785,09 | — | — | | 0,10 | |

2. Сведения о частях границ уточняемого земельного участка с кадастровым номером 59:13:0060169:27 :

| Обозначение части границ | | Горизонтальное проложение (S), м | Описание прохождения части границ | Сведения о согласовании местоположения границ (согласовано/спорное) |
|--------------------------|--------|----------------------------------|-----------------------------------|---|
| от т. | до т. | | | |
| 1 | 2 | 3 | 4 | 5 |
| 614 | 615 | 34,31 | — | согласовано |
| 615 | н2988У | 57,41 | | |

| 1 | 2 | 3 | 4 | 5 |
|--------|--------|-------|---|-------------|
| н2988У | н2989У | 3,60 | — | согласовано |
| н2989У | н2984У | 34,60 | | |
| н2984У | н2985У | 2,51 | | |
| н2985У | 614 | 58,40 | | |

3. Сведения о характеристиках уточняемого земельного участка с кадастровым номером 59:13:0060169:27 :

| № п/п | Наименование характеристики | Значение характеристики |
|-------|--|--|
| 1 | 2 | 3 |
| 1. | Адрес земельного участка | Российская Федерация, Пермский край, Бардымский р-н, Барда с, З.Х.Аминова ул, д 29 |
| 1.1. | Сведения о местоположении земельного участка (при отсутствии адреса) в структурированном в соответствии с федеральной информационной адресной системой виде | — |
| 1.2. | Дополнительные сведения о местоположении земельного участка | — |
| 2. | Площадь земельного участка ± величина погрешности определения (вычисления) площади ($P \pm \Delta P$), м ² | 2 100 ± 16,00 |
| 3. | Формула, примененная для вычисления предельной погрешности определения площади земельного участка, с подставленными значениями и итоговые (вычисленные) значения | $3,5*0,10*\sqrt{(2\ 100,00)} = 16$ |
| 4. | Площадь земельного участка согласно сведениям Единого государственного реестра недвижимости (Ркад), м ² | 2 100,00 |
| 5. | Оценка расхождения Р и Ркад ($P - P_{кад}$), м ² | 0 |
| 6. | Предельный минимальный и максимальный размеры земельного участка (Рмин и Рмакс), м ² | Рмин = — Рмакс = — |
| 7. | Кадастровый или иной государственный учетный номер (инвентарный) здания, сооружения, объекта незавершенного строительства, расположенного на земельном участке | 59:13:0060169:714 |
| 8. | Вид (виды) разрешенного использования | Для ведения личного подсобного хозяйства |
| 8.1. | Дополнительные сведения об использовании земельного участка | — |
| 9. | Сведения о земельных участках (землях общего пользования, территории общего пользования), посредством которых обеспечивается доступ | Земли общего пользования |
| 10. | Иные сведения | — |

4. Пояснения к сведениям об уточняемом земельном участке с кадастровым номером 59:13:0060169:27 :

| 1. | — | | | | 59:13:0060169:34 | | |
|---|--|--------------|--|--------------|---|--|----------------------------|
| 1. Сведения о характерных точках границ уточняемого земельного участка с кадастровым номером | | | | | 59:13:0060169:34 | | |
| Система координат <u>МСК-59, зона 2</u> | | | | | Зона № <u>2</u> | | |
| Обозначение характерных точек границ | Координаты, м | | | | Метод определения координат | Формулы, примененные для расчета средней квадратической погрешности определения координат характерных точек границ (Mt), с подставленными в такие формулы значениями и итоговые (вычисленные) значения Mt, м | Описание закрепления точки |
| | содержатся в Едином государственном реестре недвижимости | | определены в результате выполнения комплексных кадастровых работ | | | | |
| | X | Y | X | Y | | | |
| 1 | 2 | 3 | 4 | 5 | 6 | 7 | 8 |
| 1012 | 399 686,41 | 2 190 266,11 | — | — | Метод спутниковых геодезических измерений (определений) | 0,10 | — |
| 1009 | 399 641,27 | 2 190 304,19 | — | — | | 0,30 | |
| н3000У | — | — | 399 641,35 | 2 190 303,58 | | | |
| н3001У | — | — | 399 640,90 | 2 190 303,96 | | | |
| н3002У | — | — | 399 624,81 | 2 190 285,33 | | | |
| 3003 | 399 625,05 | 2 190 285,13 | 399 625,05 | 2 190 285,13 | | $\sqrt{(0,07^2 + 0,07^2)} = 0,10$ | |
| 3416 | — | — | 399 650,17 | 2 190 263,86 | | | |
| 3004 | 399 670,26 | 2 190 246,85 | 399 670,26 | 2 190 246,85 | | | |
| н2998У | — | — | 399 671,81 | 2 190 245,56 | | | |
| н2999У | — | — | 399 686,78 | 2 190 264,32 | | | |
| 1012 | 399 686,41 | 2 190 266,11 | — | — | | 0,10 | |

2. Сведения о частях границ уточняемого земельного участка с кадастровым номером 59:13:0060169:34 :

| Обозначение части границ | | Горизонтальное проложение (S), м | Описание прохождения части границ | Сведения о согласовании местоположения границ (согласовано/спорное) |
|--------------------------|--------|----------------------------------|-----------------------------------|---|
| от т. | до т. | | | |
| 1 | 2 | 3 | 4 | 5 |
| н3000У | н3001У | 0,59 | — | согласовано |
| н3001У | н3002У | 24,62 | | |
| н3002У | 3003 | 0,31 | | |
| 3003 | 3416 | 32,92 | | |
| 3416 | 3004 | 26,32 | | |
| 3004 | н2998У | 2,02 | | |
| н2998У | н2999У | 24,00 | | |
| н2999У | н3000У | 60,04 | | |

3. Сведения о характеристиках уточняемого земельного участка с кадастровым номером 59:13:0060169:34 :

| № п/п | Наименование характеристики | Значение характеристики |
|-------|--|---|
| 1 | 2 | 3 |
| 1. | Адрес земельного участка | 618150, Российская Федерация, Пермский край, Бардымский р-н, Барда с, З.Х.Аминова ул, вл 63 |
| 1.1. | Сведения о местоположении земельного участка (при отсутствии адреса) в структурированном в соответствии с федеральной информационной адресной системой виде | — |
| 1.2. | Дополнительные сведения о местоположении земельного участка | — |
| 2. | Площадь земельного участка ± величина погрешности определения (вычисления) площади ($P \pm \Delta P$), м ² | 1 485 ± 13,00 |
| 3. | Формула, примененная для вычисления предельной погрешности определения площади земельного участка, с подставленными значениями и итоговые (вычисленные) значения | $3,5*0,10*\sqrt{(1\ 485,00)} = 13$ |
| 4. | Площадь земельного участка согласно сведениям Единого государственного реестра недвижимости (Ркад), м ² | 1 484,00 |
| 5. | Оценка расхождения Р и Ркад ($P - P_{кад}$), м ² | 1 |
| 6. | Предельный минимальный и максимальный размеры земельного участка (Рмин и Рмакс), м ² | Рмин = — Рмакс = — |

| 1 | 2 | 3 |
|------|--|--|
| 7. | Кадастровый или иной государственный учетный номер (инвентарный) здания, сооружения, объекта незавершенного строительства, расположенного на земельном участке | 59:13:0060169:1072 |
| 8. | Вид (виды) разрешенного использования | Для ведения личного подсобного хозяйства |
| 8.1. | Дополнительные сведения об использовании земельного участка | — |
| 9. | Сведения о земельных участках (землях общего пользования, территории общего пользования), посредством которых обеспечивается доступ | Земли общего пользования |
| 10. | Иные сведения | — |

4. Пояснения к сведениям об уточняемом земельном участке с кадастровым номером 59:13:0060169:34 :

| | |
|----|---|
| 1. | — |
|----|---|

1. Сведения о характерных точках границ уточняемого земельного участка с кадастровым номером 59:13:0060169:35 :
 Система координат МСК-59, зона 2 Зона № 2

| Обозначение характерных точек границ | Координаты, м | | | | Метод определения координат | Формулы, примененные для расчета средней квадратической погрешности определения координат характерных точек границ (Mt), с подставленными в такие формулы значениями и итоговые (вычисленные) значения Mt, м | Описание закрепления точки |
|--------------------------------------|--|--------------|--|--------------|---|--|----------------------------|
| | содержатся в Едином государственном реестре недвижимости | | определены в результате выполнения комплексных кадастровых работ | | | | |
| | X | Y | X | Y | | | |
| 1 | 2 | 3 | 4 | 5 | 6 | 7 | 8 |
| 1009 | 399 641,27 | 2 190 304,19 | — | — | Метод спутниковых геодезических измерений (определений) | 0,30 | — |
| н3000У | — | — | 399 641,35 | 2 190 303,58 | | $\sqrt{(0,07^2 + 0,07^2)} = 0,10$ | |
| 1012 | 399 686,41 | 2 190 266,11 | — | — | | 0,10 | |
| н2999У | — | — | 399 686,78 | 2 190 264,32 | | $\sqrt{(0,07^2 + 0,07^2)} = 0,10$ | |
| н3006У | — | — | 399 702,57 | 2 190 284,65 | | | |

| 1 | 2 | 3 | 4 | 5 | 6 | 7 | 8 |
|--------|------------|--------------|------------|--------------|---|-----------------------------------|---|
| 3418 | 399 702,47 | 2 190 285,18 | — | — | Метод спутниковых геодезических измерений (определений) | — | — |
| 3417 | 399 658,34 | 2 190 323,35 | — | — | | | |
| н3007У | — | — | 399 657,29 | 2 190 322,17 | | $\sqrt{(0,07^2 + 0,07^2)} = 0,10$ | |
| 1009 | 399 641,27 | 2 190 304,19 | — | — | | 0,30 | |

2. Сведения о частях границ уточняемого земельного участка с кадастровым номером 59:13:0060169:35 :

| Обозначение части границ | | Горизонтальное проложение (S), м | Описание прохождения части границ | Сведения о согласовании местоположения границ (согласовано/спорное) |
|--------------------------|--------|----------------------------------|-----------------------------------|---|
| от т. | до т. | | | |
| 1 | 2 | 3 | 4 | 5 |
| н3000У | н2999У | 60,04 | — | согласовано |
| н2999У | н3006У | 25,74 | | |
| н3006У | н3007У | 58,81 | | |
| н3007У | н3000У | 24,49 | | |

3. Сведения о характеристиках уточняемого земельного участка с кадастровым номером 59:13:0060169:35 :

| № п/п | Наименование характеристики | Значение характеристики |
|-------|--|---|
| 1 | 2 | 3 |
| 1. | Адрес земельного участка | 618150, Российская Федерация, Пермский край, Бардымский р-н, Барда с, З.Х.Аминова ул, вл 65 |
| 1.1. | Сведения о местоположении земельного участка (при отсутствии адреса) в структурированном в соответствии с федеральной информационной адресной системой виде | — |
| 1.2. | Дополнительные сведения о местоположении земельного участка | — |
| 2. | Площадь земельного участка ± величина погрешности определения (вычисления) площади ($P \pm \Delta P$), м ² | 1 492 ± 14,00 |
| 3. | Формула, примененная для вычисления предельной погрешности определения площади земельного участка, с подставленными значениями и итоговые (вычисленные) значения | $3,5 * 0,10 * \sqrt{(1\ 492,00)} = 14$ |
| 4. | Площадь земельного участка согласно сведениям Единого государственного реестра недвижимости (Ркад), м ² | 1 485,00 |
| 5. | Оценка расхождения Р и Ркад ($P - P_{кад}$), м ² | 7 |

| 1 | 2 | 3 |
|---|--|--|
| 6. | Предельный минимальный и максимальный размеры земельного участка (Рмин и Рмакс), м ² | Рмин = — Рмакс = — |
| 7. | Кадастровый или иной государственный учетный номер (инвентарный) здания, сооружения, объекта незавершенного строительства, расположенного на земельном участке | 59:13:0000000:3891; 59:13:0060169:460 |
| 8. | Вид (виды) разрешенного использования | Для ведения личного подсобного хозяйства |
| 8.1. | Дополнительные сведения об использовании земельного участка | — |
| 9. | Сведения о земельных участках (землях общего пользования, территории общего пользования), посредством которых обеспечивается доступ | Земли общего пользования |
| 10. | Иные сведения | — |
| 4. Пояснения к сведениям об уточняемом земельном участке с кадастровым номером | | 59:13:0060169:35 : |

1. —

1. Сведения о характерных точках границ уточняемого земельного участка с кадастровым номером 59:13:0060169:39 :
Система координат МСК-59, зона 2 Зона № 2

| Обозначение характерных точек границ | Координаты, м | | | | Метод определения координат | Формулы, примененные для расчета средней квадратической погрешности определения координат характерных точек границ (Mt), с подставленными в такие формулы значениями и итоговые (вычисленные) значения Mt, м | Описание закрепления точки |
|--------------------------------------|--|--------------|--|---|---|--|----------------------------|
| | содержатся в Едином государственном реестре недвижимости | | определены в результате выполнения комплексных кадастровых работ | | | | |
| | X | Y | X | Y | | | |
| 1 | 2 | 3 | 4 | 5 | 6 | 7 | 8 |
| 834 | 399 503,69 | 2 189 962,71 | — | — | Метод спутниковых геодезических измерений (определений) | 0,30 | — |
| 835 | 399 486,89 | 2 189 945,01 | — | — | | 0,10 | |
| 836 | 399 531,51 | 2 189 904,49 | — | — | | 0,30 | |
| 837 | 399 548,79 | 2 189 923,31 | — | — | | 0,10 | |

| 1 | 2 | 3 | 4 | 5 | 6 | 7 | 8 |
|--------|------------|--------------|------------|--------------|---|-----------------------------------|---|
| н3013У | — | — | 399 529,49 | 2 189 905,35 | Метод спутниковых геодезических измерений (определений) | $\sqrt{(0,07^2 + 0,07^2)} = 0,10$ | — |
| н3008У | — | — | 399 546,64 | 2 189 924,87 | | | |
| н3009У | — | — | 399 502,94 | 2 189 962,37 | | | |
| н3010У | — | — | 399 500,74 | 2 189 964,26 | | | |
| н3011У | — | — | 399 484,99 | 2 189 945,19 | | | |
| н3012У | — | — | 399 502,90 | 2 189 928,81 | | | |
| 834 | 399 503,69 | 2 189 962,71 | — | — | | 0,30 | |

2. Сведения о частях границ уточняемого земельного участка с кадастровым номером 59:13:0060169:39 :

| Обозначение части границ | | Горизонтальное проложение (S), м | Описание прохождения части границ | Сведения о согласовании местоположения границ (согласовано/спорное) |
|--------------------------|--------|----------------------------------|-----------------------------------|---|
| от т. | до т. | | | |
| 1 | 2 | 3 | 4 | 5 |
| н3013У | н3008У | 25,98 | — | согласовано |
| н3008У | н3009У | 57,58 | | |
| н3009У | н3010У | 2,90 | | |
| н3010У | н3011У | 24,73 | | |
| н3011У | н3012У | 24,27 | | |
| н3012У | н3013У | 35,46 | | |

3. Сведения о характеристиках уточняемого земельного участка с кадастровым номером 59:13:0060169:39 :

| № п/п | Наименование характеристики | Значение характеристики |
|-------|---|--|
| 1 | 2 | 3 |
| 1. | Адрес земельного участка | 618150, Российская Федерация, Пермский край, Бардымский р-н, Барда с, Газеты Рассвет ул, вл 48 |
| 1.1. | Сведения о местоположении земельного участка (при отсутствии адреса) в структурированном в соответствии с федеральной информационной адресной системой виде | — |
| 1.2. | Дополнительные сведения о местоположении земельного участка | — |

| 1 | 2 | 3 | 4 | 5 | 6 | 7 | 8 |
|--------|------------|--------------|------------|--------------|---|-----------------------------------|---|
| 834 | 399 503,69 | 2 189 962,71 | — | — | Метод спутниковых геодезических измерений (определений) | 0,30 | — |
| 837 | 399 548,79 | 2 189 923,31 | — | — | | 0,10 | |
| 841 | 399 566,07 | 2 189 941,42 | — | — | | 0,30 | |
| 840 | 399 520,75 | 2 189 980,97 | — | — | | 0,30 | |
| н3008У | — | — | 399 546,64 | 2 189 924,87 | | $\sqrt{(0,07^2 + 0,07^2)} = 0,10$ | |
| н3014У | — | — | 399 563,37 | 2 189 943,78 | | | |
| н3015У | — | — | 399 518,40 | 2 189 983,22 | | | |
| н3009У | — | — | 399 502,94 | 2 189 962,37 | | | |
| 834 | 399 503,69 | 2 189 962,71 | — | — | | 0,30 | |

2. Сведения о частях границ уточняемого земельного участка с кадастровым номером _____ **59:13:0060169:40** _____ :

| Обозначение части границ | | Горизонтальное проложение (S), м | Описание прохождения части границ | Сведения о согласовании местоположения границ (согласовано/спорное) |
|--------------------------|--------|----------------------------------|-----------------------------------|---|
| от т. | до т. | | | |
| 1 | 2 | 3 | 4 | 5 |
| н3008У | н3014У | 25,25 | — | согласовано |
| н3014У | н3015У | 59,81 | | |
| н3015У | н3009У | 25,96 | | |
| н3009У | н3008У | 57,58 | | |

3. Сведения о характеристиках уточняемого земельного участка с кадастровым номером _____ **59:13:0060169:40** _____ :

| № п/п | Наименование характеристики | Значение характеристики |
|-------|-----------------------------|-------------------------|
| 1 | 2 | 3 |
| | | |

| 1 | 2 | 3 |
|---|--|---|
| 1. | Адрес земельного участка | 618150, Российская Федерация, Пермский край, Бардымский р-н, Барда с, Газеты Рассвет ул, д 50 |
| 1.1. | Сведения о местоположении земельного участка (при отсутствии адреса) в структурированном в соответствии с федеральной информационной адресной системой виде | — |
| 1.2. | Дополнительные сведения о местоположении земельного участка | — |
| 2. | Площадь земельного участка \pm величина погрешности определения (вычисления) площади ($P \pm \Delta P$), м ² | 1 501 \pm 14,00 |
| 3. | Формула, примененная для вычисления предельной погрешности определения площади земельного участка, с подставленными значениями и итоговые (вычисленные) значения | $3,5*0,10*\sqrt{(1\ 501,00)} = 14$ |
| 4. | Площадь земельного участка согласно сведениям Единого государственного реестра недвижимости (Ркад), м ² | 1 500,00 |
| 5. | Оценка расхождения Р и Ркад ($P - P_{кад}$), м ² | 1 |
| 6. | Предельный минимальный и максимальный размеры земельного участка ($P_{мин}$ и $P_{макс}$), м ² | $P_{мин} = —$ $P_{макс} = —$ |
| 7. | Кадастровый или иной государственный учетный номер (инвентарный) здания, сооружения, объекта незавершенного строительства, расположенного на земельном участке | 59:13:0060169:527; 59:13:0060169:1154 |
| 8. | Вид (виды) разрешенного использования | Для ведения личного подсобного хозяйства |
| 8.1. | Дополнительные сведения об использовании земельного участка | — |
| 9. | Сведения о земельных участках (землях общего пользования, территории общего пользования), посредством которых обеспечивается доступ | Земли общего пользования |
| 10. | Иные сведения | — |
| 4. Пояснения к сведениям об уточняемом земельном участке с кадастровым номером | | 59:13:0060169:40 : |
| 1. | — | — |

1. Сведения о характерных точках границ уточняемого земельного участка с кадастровым номером 59:13:0060169:41 :
 Система координат МСК-59, зона 2 Зона № 2

| Обозначение характерных точек границ | Координаты, м | | | | Метод определения координат | Формулы, примененные для расчета средней квадратической погрешности определения координат характерных точек границ (Mt), с подставленными в такие формулы значениями и итоговые (вычисленные) значения Mt, м | Описание закрепления точки |
|--------------------------------------|--|--------------|--|--------------|---|--|----------------------------|
| | содержатся в Едином государственном реестре недвижимости | | определены в результате выполнения комплексных кадастровых работ | | | | |
| | X | Y | X | Y | | | |
| 1 | 2 | 3 | 4 | 5 | 6 | 7 | 8 |
| 840 | 399 520,75 | 2 189 980,97 | — | — | Метод спутниковых геодезических измерений (определений) | 0,30 | — |
| 841 | 399 566,07 | 2 189 941,42 | — | — | | 0,10 | |
| 843 | 399 583,46 | 2 189 959,43 | — | — | | 0,30 | |
| 842 | 399 537,45 | 2 189 999,09 | — | — | | | |
| н3014У | — | — | 399 563,37 | 2 189 943,78 | | $\sqrt{(0,07^2 + 0,07^2)} = 0,10$ | |
| н3016У | — | — | 399 580,15 | 2 189 962,45 | | | |
| н3017У | — | — | 399 533,68 | 2 190 002,35 | | | |
| н3015У | — | — | 399 518,40 | 2 189 983,22 | | | |
| 840 | 399 520,75 | 2 189 980,97 | — | — | | 0,30 | |

2. Сведения о частях границ уточняемого земельного участка с кадастровым номером 59:13:0060169:41 :

| Обозначение части границ | | Горизонтальное проложение (S), м | Описание прохождения части границ | Сведения о согласовании местоположения границ (согласовано/спорное) |
|--------------------------|--------|----------------------------------|-----------------------------------|---|
| от т. | до т. | | | |
| 1 | 2 | 3 | 4 | 5 |
| н3014У | н3016У | 25,10 | — | согласовано |
| н3016У | н3017У | 61,25 | | |

| | | | | |
|--------|--------|-------|---|-------------|
| 1 | 2 | 3 | 4 | 5 |
| н3017У | н3015У | 24,48 | — | согласовано |
| н3015У | н3014У | 59,81 | | |

3. Сведения о характеристиках уточняемого земельного участка с кадастровым номером 59:13:0060169:41 :

| № п/п | Наименование характеристики | Значение характеристики |
|-------|--|--|
| 1 | 2 | 3 |
| 1. | Адрес земельного участка | 618150, Российская Федерация, Пермский край, Бардымский р-н, Барда с, Газеты Рассвет ул, вл 52 |
| 1.1. | Сведения о местоположении земельного участка (при отсутствии адреса) в структурированном в соответствии с федеральной информационной адресной системой виде | — |
| 1.2. | Дополнительные сведения о местоположении земельного участка | — |
| 2. | Площадь земельного участка ± величина погрешности определения (вычисления) площади ($P \pm \Delta P$), м ² | 1 500 ± 14,00 |
| 3. | Формула, примененная для вычисления предельной погрешности определения площади земельного участка, с подставленными значениями и итоговые (вычисленные) значения | $3,5 * 0,10 * \sqrt{(1\ 500,00)} = 14$ |
| 4. | Площадь земельного участка согласно сведениям Единого государственного реестра недвижимости (Ркад), м ² | 1 500,00 |
| 5. | Оценка расхождения Р и Ркад ($P - P_{кад}$), м ² | 0 |
| 6. | Предельный минимальный и максимальный размеры земельного участка (Рмин и Рмакс), м ² | Рмин = — Рмакс = — |
| 7. | Кадастровый или иной государственный учетный номер (инвентарный) здания, сооружения, объекта незавершенного строительства, расположенного на земельном участке | 59:13:0060169:484; 59:13:0060169:1136 |
| 8. | Вид (виды) разрешенного использования | Для ведения личного подсобного хозяйства |
| 8.1. | Дополнительные сведения об использовании земельного участка | — |
| 9. | Сведения о земельных участках (землях общего пользования, территории общего пользования), посредством которых обеспечивается доступ | Земли общего пользования |
| 10. | Иные сведения | — |

4. Пояснения к сведениям об уточняемом земельном участке с кадастровым номером 59:13:0060169:41 :

| | |
|----|---|
| 1. | — |
|----|---|

1. Сведения о характерных точках границ уточняемого земельного участка с кадастровым номером 59:13:0060169:42 :

Система координат МСК-59, зона 2 Зона № 2

| Обозначение характерных точек границ | Координаты, м | | | | Метод определения координат | Формулы, примененные для расчета средней квадратической погрешности определения координат характерных точек границ (Mt), с подставленными в такие формулы значениями и итоговые (вычисленные) значения Mt, м | Описание закрепления точки |
|--------------------------------------|--|--------------|--|--------------|---|--|----------------------------|
| | содержатся в Едином государственном реестре недвижимости | | определены в результате выполнения комплексных кадастровых работ | | | | |
| | X | Y | X | Y | | | |
| 1 | 2 | 3 | 4 | 5 | 6 | 7 | 8 |
| 842 | 399 537,45 | 2 189 999,09 | — | — | Метод спутниковых геодезических измерений (определений) | 0,30 | — |
| 843 | 399 583,46 | 2 189 959,43 | — | — | | | |
| 862 | 399 600,27 | 2 189 977,40 | — | — | | | |
| 861 | 399 554,39 | 2 190 017,22 | — | — | | | |
| н3016У | — | — | 399 580,15 | 2 189 962,45 | | $\sqrt{(0,07^2 + 0,07^2)} = 0,10$ | |
| н3018У | — | — | 399 588,74 | 2 189 972,35 | | | |
| н3019У | — | — | 399 587,34 | 2 189 973,53 | | | |
| н3020У | — | — | 399 594,10 | 2 189 982,05 | | | |
| н3021У | — | — | 399 570,27 | 2 190 002,54 | | | |
| н3022У | — | — | 399 552,58 | 2 190 019,10 | | | |
| н3023У | — | — | 399 549,22 | 2 190 022,26 | | | |
| н3024У | — | — | 399 532,38 | 2 190 003,43 | | | |

| 1 | 2 | 3 | 4 | 5 | 6 | 7 | 8 |
|--------|------------|--------------|------------|--------------|---|-----------------------------------|---|
| н3017У | — | — | 399 533,68 | 2 190 002,35 | Метод спутниковых геодезических измерений (определений) | $\sqrt{(0,07^2 + 0,07^2)} = 0,10$ | — |
| 842 | 399 537,45 | 2 189 999,09 | — | — | | 0,30 | |

2. Сведения о частях границ уточняемого земельного участка с кадастровым номером 59:13:0060169:42 :

| Обозначение части границ | | Горизонтальное проложение (S), м | Описание прохождения части границ | Сведения о согласовании местоположения границ (согласовано/спорное) |
|--------------------------|--------|----------------------------------|-----------------------------------|---|
| от т. | до т. | | | |
| 1 | 2 | 3 | 4 | 5 |
| н3016У | н3018У | 13,11 | — | согласовано |
| н3018У | н3019У | 1,83 | | |
| н3019У | н3020У | 10,88 | | |
| н3020У | н3021У | 31,43 | | |
| н3021У | н3022У | 24,23 | | |
| н3022У | н3023У | 4,61 | | |
| н3023У | н3024У | 25,26 | | |
| н3024У | н3017У | 1,69 | | |
| н3017У | н3016У | 61,25 | | |

3. Сведения о характеристиках уточняемого земельного участка с кадастровым номером 59:13:0060169:42 :

| № п/п | Наименование характеристики | Значение характеристики |
|-------|--|--|
| 1 | 2 | 3 |
| 1. | Адрес земельного участка | 618150, Российская Федерация, Пермский край, Бардымский р-н, Барда с, Газеты Рассвет ул, вл 54 |
| 1.1. | Сведения о местоположении земельного участка (при отсутствии адреса) в структурированном в соответствии с федеральной информационной адресной системой виде | — |
| 1.2. | Дополнительные сведения о местоположении земельного участка | — |
| 2. | Площадь земельного участка ± величина погрешности определения (вычисления) площади ($P \pm \Delta P$), м ² | 1 500 ± 14,00 |
| 3. | Формула, примененная для вычисления предельной погрешности определения площади земельного участка, с подставленными значениями и итоговые (вычисленные) значения | $3,5 * 0,10 * \sqrt{(1\ 500,00)} = 14$ |

| 1 | 2 | 3 |
|------|--|--|
| 4. | Площадь земельного участка согласно сведениям Единого государственного реестра недвижимости (Ркад), м ² | 1 500,00 |
| 5. | Оценка расхождения Р и Ркад (Р - Ркад), м ² | 0 |
| 6. | Предельный минимальный и максимальный размеры земельного участка (Рмин и Рмакс), м ² | Рмин = — Рмакс = — |
| 7. | Кадастровый или иной государственный учетный номер (инвентарный) здания, сооружения, объекта незавершенного строительства, расположенного на земельном участке | 59:13:0060169:1116 |
| 8. | Вид (виды) разрешенного использования | Для ведения личного подсобного хозяйства |
| 8.1. | Дополнительные сведения об использовании земельного участка | — |
| 9. | Сведения о земельных участках (землях общего пользования, территории общего пользования), посредством которых обеспечивается доступ | Земли общего пользования |
| 10. | Иные сведения | — |

4. Пояснения к сведениям об уточняемом земельном участке с кадастровым номером 59:13:0060169:42 :

1. —

1. Сведения о характерных точках границ уточняемого земельного участка с кадастровым номером 59:13:0060169:43 :

Система координат МСК-59, зона 2 Зона № 2

| Обозначение характерных точек границ | Координаты, м | | | | Метод определения координат | Формулы, примененные для расчета средней квадратической погрешности определения координат характерных точек границ (Mt), с подставленными в такие формулы значениями и итоговые (вычисленные) значения Mt, м | Описание закрепления точки |
|--------------------------------------|--|--------------|--|---|---|--|----------------------------|
| | содержатся в Едином государственном реестре недвижимости | | определены в результате выполнения комплексных кадастровых работ | | | | |
| | X | Y | X | Y | | | |
| 1 | 2 | 3 | 4 | 5 | 6 | 7 | 8 |
| 861 | 399 554,39 | 2 190 017,22 | — | — | Метод спутниковых геодезических измерений (определений) | 0,10 | — |
| 862 | 399 600,27 | 2 189 977,40 | — | — | | 0,30 | |
| 1033 | 399 617,02 | 2 189 995,38 | — | — | | | |

| 1 | 2 | 3 | 4 | 5 | 6 | 7 | 8 |
|--------|------------|--------------|------------|--------------|---|-----------------------------------|---|
| 1034 | 399 571,22 | 2 190 035,44 | — | — | Метод спутниковых геодезических измерений (определений) | 0,30 | — |
| н2762У | — | — | 399 610,07 | 2 190 003,20 | | $\sqrt{(0,07^2 + 0,07^2)} = 0,10$ | |
| 2763 | — | — | 399 572,20 | 2 190 036,50 | | | |
| 893 | — | — | 399 568,17 | 2 190 040,01 | | | |
| н3022У | — | — | 399 552,58 | 2 190 019,10 | | | |
| н3021У | — | — | 399 570,27 | 2 190 002,54 | | | |
| н3020У | — | — | 399 594,10 | 2 189 982,05 | | | |
| н3025У | — | — | 399 611,38 | 2 190 001,98 | | | |
| 861 | 399 554,39 | 2 190 017,22 | — | — | | 0,10 | |

2. Сведения о частях границ уточняемого земельного участка с кадастровым номером 59:13:0060169:43 :

| Обозначение части границ | | Горизонтальное проложение (S), м | Описание прохождения части границ | Сведения о согласовании местоположения границ (согласовано/спорное) |
|--------------------------|--------|----------------------------------|-----------------------------------|---|
| от т. | до т. | | | |
| 1 | 2 | 3 | 4 | 5 |
| н2762У | 2763 | 50,43 | — | согласовано |
| 2763 | 893 | 5,34 | | |
| 893 | н3022У | 26,08 | | |
| н3022У | н3021У | 24,23 | | |
| н3021У | н3020У | 31,43 | | |
| н3020У | н3025У | 26,38 | | |
| н3025У | н2762У | 1,79 | | |

3. Сведения о характеристиках уточняемого земельного участка с кадастровым номером 59:13:0060169:43 :

| № п/п | Наименование характеристики | Значение характеристики |
|-------|-----------------------------|-------------------------|
| 1 | 2 | 3 |
| | | |

| 1 | 2 | 3 |
|---|--|--|
| 1. | Адрес земельного участка | 618150, Российская Федерация, Пермский край, Бардымский р-н, Барда с, Газеты Рассвет ул, вл 56 |
| 1.1. | Сведения о местоположении земельного участка (при отсутствии адреса) в структурированном в соответствии с федеральной информационной адресной системой виде | — |
| 1.2. | Дополнительные сведения о местоположении земельного участка | — |
| 2. | Площадь земельного участка \pm величина погрешности определения (вычисления) площади ($P \pm \Delta P$), м ² | 1 500 \pm 14,00 |
| 3. | Формула, примененная для вычисления предельной погрешности определения площади земельного участка, с подставленными значениями и итоговые (вычисленные) значения | $3,5 * 0,10 * \sqrt{(1\ 500,00)} = 14$ |
| 4. | Площадь земельного участка согласно сведениям Единого государственного реестра недвижимости (Ркад), м ² | 1 500,00 |
| 5. | Оценка расхождения Р и Ркад ($P - P_{кад}$), м ² | 0 |
| 6. | Предельный минимальный и максимальный размеры земельного участка ($P_{мин}$ и $P_{макс}$), м ² | $P_{мин} = —$ $P_{макс} = —$ |
| 7. | Кадастровый или иной государственный учетный номер (инвентарный) здания, сооружения, объекта незавершенного строительства, расположенного на земельном участке | 59:13:0060169:1020 |
| 8. | Вид (виды) разрешенного использования | Для ведения личного подсобного хозяйства |
| 8.1. | Дополнительные сведения об использовании земельного участка | — |
| 9. | Сведения о земельных участках (землях общего пользования, территории общего пользования), посредством которых обеспечивается доступ | Земли общего пользования |
| 10. | Иные сведения | — |
| 4. Пояснения к сведениям об уточняемом земельном участке с кадастровым номером | | 59:13:0060169:43 : |
| 1. | — | — |

1. Сведения о характерных точках границ уточняемого земельного участка с кадастровым номером 59:13:0060169:44 :
 Система координат МСК-59, зона 2 Зона № 2

| Обозначение характерных точек границ | Координаты, м | | | | Метод определения координат | Формулы, примененные для расчета средней квадратической погрешности определения координат характерных точек границ (Mt), с подставленными в такие формулы значениями и итоговые (вычисленные) значения Mt, м | Описание закрепления точки |
|--------------------------------------|--|--------------|--|--------------|---|--|----------------------------|
| | содержатся в Едином государственном реестре недвижимости | | определены в результате выполнения комплексных кадастровых работ | | | | |
| | X | Y | X | Y | | | |
| 1 | 2 | 3 | 4 | 5 | 6 | 7 | 8 |
| 988 | 399 362,69 | 2 189 718,82 | — | — | Метод спутниковых геодезических измерений (определений) | 0,10 | — |
| 987 | 399 317,12 | 2 189 757,72 | — | — | | 0,30 | |
| 586 | 399 293,63 | 2 189 730,05 | 399 293,63 | 2 189 730,05 | | $\sqrt{(0,07^2 + 0,07^2)} = 0,10$ | |
| 587 | 399 338,77 | 2 189 690,65 | 399 338,77 | 2 189 690,65 | | | |
| н2969У | — | — | 399 361,60 | 2 189 717,25 | | | |
| н2968У | — | — | 399 316,78 | 2 189 755,71 | | | |
| н3029У | — | — | 399 313,65 | 2 189 758,38 | | | |
| н3030У | — | — | 399 291,30 | 2 189 732,05 | | | |
| 988 | 399 362,69 | 2 189 718,82 | — | — | | 0,10 | |

2. Сведения о частях границ уточняемого земельного участка с кадастровым номером 59:13:0060169:44 :

| Обозначение части границ | | Горизонтальное проложение (S), м | Описание прохождения части границ | Сведения о согласовании местоположения границ (согласовано/спорное) |
|--------------------------|--------|----------------------------------|-----------------------------------|---|
| от т. | до т. | | | |
| 1 | 2 | 3 | 4 | 5 |
| 586 | 587 | 59,92 | — | согласовано |
| 587 | н2969У | 35,05 | | |

| 1 | 2 | 3 | 4 | 5 |
|--------|--------|-------|---|-------------|
| н2969У | н2968У | 59,06 | — | согласовано |
| н2968У | н3029У | 4,11 | | |
| н3029У | н3030У | 34,54 | | |
| н3030У | 586 | 3,07 | | |

3. Сведения о характеристиках уточняемого земельного участка с кадастровым номером 59:13:0060169:44 :

| № п/п | Наименование характеристики | Значение характеристики |
|-------|--|--|
| 1 | 2 | 3 |
| 1. | Адрес земельного участка | 618150, Российская Федерация, Пермский край, Бардымский р-н, Барда с, Газеты Рассвет ул, уч 24 |
| 1.1. | Сведения о местоположении земельного участка (при отсутствии адреса) в структурированном в соответствии с федеральной информационной адресной системой виде | — |
| 1.2. | Дополнительные сведения о местоположении земельного участка | — |
| 2. | Площадь земельного участка ± величина погрешности определения (вычисления) площади ($P \pm \Delta P$), м ² | 2 194 ± 16,00 |
| 3. | Формула, примененная для вычисления предельной погрешности определения площади земельного участка, с подставленными значениями и итоговые (вычисленные) значения | $3,5*0,10*\sqrt{(2\ 194,00)} = 16$ |
| 4. | Площадь земельного участка согласно сведениям Единого государственного реестра недвижимости (Ркад), м ² | 2 194,00 |
| 5. | Оценка расхождения Р и Ркад ($P - P_{кад}$), м ² | 0 |
| 6. | Предельный минимальный и максимальный размеры земельного участка (Рмин и Рмакс), м ² | Рмин = — Рмакс = — |
| 7. | Кадастровый или иной государственный учетный номер (инвентарный) здания, сооружения, объекта незавершенного строительства, расположенного на земельном участке | — |
| 8. | Вид (виды) разрешенного использования | Для ведения личного подсобного хозяйства |
| 8.1. | Дополнительные сведения об использовании земельного участка | — |
| 9. | Сведения о земельных участках (землях общего пользования, территории общего пользования), посредством которых обеспечивается доступ | Земли общего пользования |
| 10. | Иные сведения | — |

4. Пояснения к сведениям об уточняемом земельном участке с кадастровым номером 59:13:0060169:44 :

1. —

1. Сведения о характерных точках границ уточняемого земельного участка с кадастровым номером 59:13:0060169:46 :

Система координат МСК-59, зона 2 Зона № 2

| Обозначение характерных точек границ | Координаты, м | | | | Метод определения координат | Формулы, примененные для расчета средней квадратической погрешности определения координат характерных точек границ (Mt), с подставленными в такие формулы значениями и итоговые (вычисленные) значения Mt, м | Описание закрепления точки |
|--------------------------------------|--|--------------|--|--------------|---|--|----------------------------|
| | содержатся в Едином государственном реестре недвижимости | | определены в результате выполнения комплексных кадастровых работ | | | | |
| | X | Y | X | Y | | | |
| 1 | 2 | 3 | 4 | 5 | 6 | 7 | 8 |
| 835 | 399 486,89 | 2 189 945,01 | — | — | Метод спутниковых геодезических измерений (определений) | 0,10 | — |
| 901 | 399 470,26 | 2 189 926,69 | — | — | | 0,30 | |
| 902 | 399 514,69 | 2 189 885,96 | — | — | | | |
| 836 | 399 531,51 | 2 189 904,49 | — | — | | | |
| н3031У | — | — | 399 513,25 | 2 189 886,74 | | | |
| н3013У | — | — | 399 529,49 | 2 189 905,35 | | | |
| н3012У | — | — | 399 502,90 | 2 189 928,81 | | $\sqrt{(0,07^2 + 0,07^2)} = 0,10$ | |
| н3011У | — | — | 399 484,99 | 2 189 945,19 | | | |
| н3032У | — | — | 399 467,74 | 2 189 926,22 | | | |
| 835 | 399 486,89 | 2 189 945,01 | — | — | | 0,10 | |

2. Сведения о частях границ уточняемого земельного участка с кадастровым номером 59:13:0060169:46 :

| Обозначение части границ | | Горизонтальное проложение (S), м | Описание прохождения части границ | Сведения о согласовании местоположения границ (согласовано/спорное) |
|--------------------------|--------|----------------------------------|-----------------------------------|---|
| от т. | до т. | | | |
| 1 | 2 | 3 | 4 | 5 |
| н3031У | н3013У | 24,70 | — | согласовано |
| н3013У | н3012У | 35,46 | | |
| н3012У | н3011У | 24,27 | | |
| н3011У | н3032У | 25,64 | | |
| н3032У | н3031У | 60,25 | | |

3. Сведения о характеристиках уточняемого земельного участка с кадастровым номером 59:13:0060169:46 :

| № п/п | Наименование характеристики | Значение характеристики |
|-------|--|--|
| 1 | 2 | 3 |
| 1. | Адрес земельного участка | 618150, Российская Федерация, Пермский край, Бардымский р-н, Барда с, Газеты Рассвет ул, вл 46 |
| 1.1. | Сведения о местоположении земельного участка (при отсутствии адреса) в структурированном в соответствии с федеральной информационной адресной системой виде | — |
| 1.2. | Дополнительные сведения о местоположении земельного участка | — |
| 2. | Площадь земельного участка ± величина погрешности определения (вычисления) площади ($P \pm \Delta P$), м ² | 1 502 ± 14,00 |
| 3. | Формула, примененная для вычисления предельной погрешности определения площади земельного участка, с подставленными значениями и итоговые (вычисленные) значения | $3,5 * 0,10 * \sqrt{(1\ 502,00)} = 14$ |
| 4. | Площадь земельного участка согласно сведениям Единого государственного реестра недвижимости (Ркад), м ² | 1 500,00 |
| 5. | Оценка расхождения Р и Ркад ($P - P_{кад}$), м ² | 2 |
| 6. | Предельный минимальный и максимальный размеры земельного участка (Рмин и Рмакс), м ² | Рмин = — Рмакс = — |
| 7. | Кадастровый или иной государственный учетный номер (инвентарный) здания, сооружения, объекта незавершенного строительства, расположенного на земельном участке | 59:13:0060169:656 |
| 8. | Вид (виды) разрешенного использования | Для ведения личного подсобного хозяйства |
| 8.1. | Дополнительные сведения об использовании земельного участка | — |

| | | |
|-----|---|--------------------------|
| 1 | 2 | 3 |
| 9. | Сведения о земельных участках (землях общего пользования, территории общего пользования), посредством которых обеспечивается доступ | Земли общего пользования |
| 10. | Иные сведения | — |

4. Пояснения к сведениям об уточняемом земельном участке с кадастровым номером 59:13:0060169:46 :

| | |
|----|---|
| 1. | — |
|----|---|

1. Сведения о характерных точках границ уточняемого земельного участка с кадастровым номером 59:13:0060169:47 :

Система координат МСК-59, зона 2 Зона № 2

| Обозначение характерных точек границ | Координаты, м | | | | Метод определения координат | Формулы, примененные для расчета средней квадратической погрешности определения координат характерных точек границ (Mt), с подставленными в такие формулы значениями и итоговые (вычисленные) значения Mt, м | Описание закрепления точки |
|--------------------------------------|--|--------------|--|--------------|---|--|----------------------------|
| | содержатся в Едином государственном реестре недвижимости | | определены в результате выполнения комплексных кадастровых работ | | | | |
| | X | Y | X | Y | | | |
| 1 | 2 | 3 | 4 | 5 | 6 | 7 | 8 |
| 3036 | 399 453,38 | 2 189 908,25 | 399 453,38 | 2 189 908,25 | Метод спутниковых геодезических измерений (определений) | $\sqrt{(0,07^2 + 0,07^2)} = 0,10$ | — |
| 3033 | 399 497,56 | 2 189 867,83 | 399 497,56 | 2 189 867,83 | | | |
| 902 | 399 514,69 | 2 189 885,96 | — | — | | 0,30 | |
| 901 | 399 470,26 | 2 189 926,69 | — | — | | 0,10 | |
| н3031У | — | — | 399 513,25 | 2 189 886,74 | | $\sqrt{(0,07^2 + 0,07^2)} = 0,10$ | |
| н3032У | — | — | 399 467,74 | 2 189 926,22 | | | |
| н3034У | — | — | 399 466,16 | 2 189 927,59 | | | |
| н3035У | — | — | 399 450,27 | 2 189 911,18 | | | |

| 1 | 2 | 3 | 4 | 5 | 6 | 7 | 8 |
|------|------------|--------------|------------|--------------|---|-----------------------------------|---|
| 3036 | 399 453,38 | 2 189 908,25 | 399 453,38 | 2 189 908,25 | Метод спутниковых геодезических измерений (определений) | $\sqrt{(0,07^2 + 0,07^2)} = 0,10$ | — |

2. Сведения о частях границ уточняемого земельного участка с кадастровым номером 59:13:0060169:47 :

| Обозначение части границ | | Горизонтальное проложение (S), м | Описание прохождения части границ | Сведения о согласовании местоположения границ (согласовано/спорное) |
|--------------------------|--------|----------------------------------|-----------------------------------|---|
| от т. | до т. | | | |
| 1 | 2 | 3 | 4 | 5 |
| 3036 | 3033 | 59,88 | — | согласовано |
| 3033 | н3031У | 24,57 | | |
| н3031У | н3032У | 60,25 | | |
| н3032У | н3034У | 2,09 | | |
| н3034У | н3035У | 22,84 | | |
| н3035У | 3036 | 4,27 | | |

3. Сведения о характеристиках уточняемого земельного участка с кадастровым номером 59:13:0060169:47 :

| № п/п | Наименование характеристики | Значение характеристики |
|-------|--|--|
| 1 | 2 | 3 |
| 1. | Адрес земельного участка | 618150, Российская Федерация, Пермский край, Бардымский р-н, Барда с, Газеты Рассвет ул, вл 44 |
| 1.1. | Сведения о местоположении земельного участка (при отсутствии адреса) в структурированном в соответствии с федеральной информационной адресной системой виде | — |
| 1.2. | Дополнительные сведения о местоположении земельного участка | — |
| 2. | Площадь земельного участка ± величина погрешности определения (вычисления) площади ($P \pm \Delta P$), м ² | 1 500 ± 14,00 |
| 3. | Формула, примененная для вычисления предельной погрешности определения площади земельного участка, с подставленными значениями и итоговые (вычисленные) значения | $3,5 * 0,10 * \sqrt{(1\ 500,00)} = 14$ |
| 4. | Площадь земельного участка согласно сведениям Единого государственного реестра недвижимости (Ркад), м ² | 1 500,00 |
| 5. | Оценка расхождения Р и Ркад ($P - P_{кад}$), м ² | 0 |
| 6. | Предельный минимальный и максимальный размеры земельного участка (Рмин и Рмакс), м ² | Рмин = — Рмакс = — |

| 1 | 2 | 3 |
|------|--|--|
| 7. | Кадастровый или иной государственный учетный номер (инвентарный) здания, сооружения, объекта незавершенного строительства, расположенного на земельном участке | 59:13:0060169:839 |
| 8. | Вид (виды) разрешенного использования | Для ведения личного подсобного хозяйства |
| 8.1. | Дополнительные сведения об использовании земельного участка | — |
| 9. | Сведения о земельных участках (землях общего пользования, территории общего пользования), посредством которых обеспечивается доступ | Земли общего пользования |
| 10. | Иные сведения | — |

4. Пояснения к сведениям об уточняемом земельном участке с кадастровым номером 59:13:0060169:47 :

1. —

1. Сведения о характерных точках границ уточняемого земельного участка с кадастровым номером 59:13:0060169:63 :
 Система координат МСК-59, зона 2 Зона № 2

| Обозначение характерных точек границ | Координаты, м | | | | Метод определения координат | Формулы, примененные для расчета средней квадратической погрешности определения координат характерных точек границ (Mt), с подставленными в такие формулы значениями и итоговые (вычисленные) значения Mt, м | Описание закрепления точки |
|--------------------------------------|--|--------------|--|--------------|---|--|----------------------------|
| | содержатся в Едином государственном реестре недвижимости | | определены в результате выполнения комплексных кадастровых работ | | | | |
| | X | Y | X | Y | | | |
| 1 | 2 | 3 | 4 | 5 | 6 | 7 | 8 |
| 3038 | 399 038,94 | 2 189 597,84 | 399 038,94 | 2 189 597,84 | Метод спутниковых геодезических измерений (определений) | $\sqrt{(0,07^2 + 0,07^2)} = 0,10$ | — |
| 1070 | 399 022,31 | 2 189 578,88 | — | — | | 0,30 | |
| н2991У | — | — | 399 021,74 | 2 189 577,80 | | $\sqrt{(0,07^2 + 0,07^2)} = 0,10$ | |
| н2990У | — | — | 399 069,31 | 2 189 541,10 | | | |
| 1071 | 399 069,96 | 2 189 542,37 | — | — | | 0,30 | |

| 1 | 2 | 3 | 4 | 5 | 6 | 7 | 8 |
|------|------------|--------------|------------|--------------|---|-----------------------------------|---|
| 3037 | 399 086,40 | 2 189 560,99 | 399 086,40 | 2 189 560,99 | Метод спутниковых геодезических измерений (определений) | $\sqrt{(0,07^2 + 0,07^2)} = 0,10$ | — |
| 3038 | 399 038,94 | 2 189 597,84 | 399 038,94 | 2 189 597,84 | | | |

2. Сведения о частях границ уточняемого земельного участка с кадастровым номером 59:13:0060169:63 :

| Обозначение части границ | | Горизонтальное проложение (S), м | Описание прохождения части границ | Сведения о согласовании местоположения границ (согласовано/спорное) |
|--------------------------|--------|----------------------------------|-----------------------------------|---|
| от т. | до т. | | | |
| 1 | 2 | 3 | 4 | 5 |
| 3038 | н2991У | 26,41 | — | согласовано |
| н2991У | н2990У | 60,08 | | |
| н2990У | 3037 | 26,22 | | |
| 3037 | 3038 | 60,09 | | |

3. Сведения о характеристиках уточняемого земельного участка с кадастровым номером 59:13:0060169:63 :

| № п/п | Наименование характеристики | Значение характеристики |
|-------|--|---|
| 1 | 2 | 3 |
| 1. | Адрес земельного участка | 618150, Российская Федерация, Пермский край, Бардымский р-н, Барда с, З.Х.Аминова ул, д 5 |
| 1.1. | Сведения о местоположении земельного участка (при отсутствии адреса) в структурированном в соответствии с федеральной информационной адресной системой виде | — |
| 1.2. | Дополнительные сведения о местоположении земельного участка | — |
| 2. | Площадь земельного участка ± величина погрешности определения (вычисления) площади ($P \pm \Delta P$), м ² | 1 579 ± 14,00 |
| 3. | Формула, примененная для вычисления предельной погрешности определения площади земельного участка, с подставленными значениями и итоговые (вычисленные) значения | $3,5 * 0,10 * \sqrt{(1 579,00)} = 14$ |
| 4. | Площадь земельного участка согласно сведениям Единого государственного реестра недвижимости (Ркад), м ² | 1 500,00 |
| 5. | Оценка расхождения Р и Ркад ($P - P_{кад}$), м ² | 79 |
| 6. | Предельный минимальный и максимальный размеры земельного участка ($P_{мин}$ и $P_{макс}$), м ² | $P_{мин} = —$ $P_{макс} = —$ |

| 1 | 2 | 3 |
|------|--|--|
| 7. | Кадастровый или иной государственный учетный номер (инвентарный) здания, сооружения, объекта незавершенного строительства, расположенного на земельном участке | — |
| 8. | Вид (виды) разрешенного использования | Для ведения личного подсобного хозяйства |
| 8.1. | Дополнительные сведения об использовании земельного участка | — |
| 9. | Сведения о земельных участках (землях общего пользования, территории общего пользования), посредством которых обеспечивается доступ | Земли общего пользования |
| 10. | Иные сведения | — |

4. Пояснения к сведениям об уточняемом земельном участке с кадастровым номером 59:13:0060169:63 :

1. —

1. Сведения о характерных точках границ уточняемого земельного участка с кадастровым номером 59:13:0060169:65 :

Система координат МСК-59, зона 2 Зона № 2

| Обозначение характерных точек границ | Координаты, м | | | | Метод определения координат | Формулы, примененные для расчета средней квадратической погрешности определения координат характерных точек границ (Mt), с подставленными в такие формулы значениями и итоговые (вычисленные) значения Mt, м | Описание закрепления точки |
|--------------------------------------|--|--------------|--|--------------|---|--|----------------------------|
| | содержатся в Едином государственном реестре недвижимости | | определены в результате выполнения комплексных кадастровых работ | | | | |
| | X | Y | X | Y | | | |
| 1 | 2 | 3 | 4 | 5 | 6 | 7 | 8 |
| 3420 | 399 878,67 | 2 190 583,92 | 399 878,67 | 2 190 583,92 | Метод спутниковых геодезических измерений (определений) | $\sqrt{(0,07^2 + 0,07^2)} = 0,10$ | — |
| 70 | 399 862,52 | 2 190 564,90 | 399 862,52 | 2 190 564,90 | | | |
| 69 | 399 907,60 | 2 190 525,37 | 399 907,60 | 2 190 525,37 | | | |
| 3421 | 399 923,93 | 2 190 544,33 | 399 923,93 | 2 190 544,33 | | | |
| 3420 | 399 878,67 | 2 190 583,92 | 399 878,67 | 2 190 583,92 | | | |

2. Сведения о частях границ уточняемого земельного участка с кадастровым номером 59:13:0060169:65 :

| Обозначение части границ | | Горизонтальное проложение (S), м | Описание прохождения части границ | Сведения о согласовании местоположения границ (согласовано/спорное) |
|--------------------------|-------|----------------------------------|-----------------------------------|---|
| от т. | до т. | | | |
| 1 | 2 | 3 | 4 | 5 |
| 3420 | 70 | 24,95 | — | согласовано |
| 70 | 69 | 59,96 | | |
| 69 | 3421 | 25,02 | | |
| 3421 | 3420 | 60,13 | | |

3. Сведения о характеристиках уточняемого земельного участка с кадастровым номером 59:13:0060169:65 :

| № п/п | Наименование характеристики | Значение характеристики |
|-------|--|--|
| 1 | 2 | 3 |
| 1. | Адрес земельного участка | 618150, Российская Федерация, Пермский край, Бардымский р-н, Барда с, З.Х.Аминова ул, д 91 |
| 1.1. | Сведения о местоположении земельного участка (при отсутствии адреса) в структурированном в соответствии с федеральной информационной адресной системой виде | — |
| 1.2. | Дополнительные сведения о местоположении земельного участка | — |
| 2. | Площадь земельного участка ± величина погрешности определения (вычисления) площади ($P \pm \Delta P$), м ² | 1 500 ± 14,00 |
| 3. | Формула, примененная для вычисления предельной погрешности определения площади земельного участка, с подставленными значениями и итоговые (вычисленные) значения | $3,5*0,10*\sqrt{(1\ 500,00)} = 14$ |
| 4. | Площадь земельного участка согласно сведениям Единого государственного реестра недвижимости (Ркад), м ² | 1 500,00 |
| 5. | Оценка расхождения Р и Ркад ($P - P_{кад}$), м ² | 0 |
| 6. | Предельный минимальный и максимальный размеры земельного участка (Рмин и Рмакс), м ² | Рмин = — Рмакс = — |
| 7. | Кадастровый или иной государственный учетный номер (инвентарный) здания, сооружения, объекта незавершенного строительства, расположенного на земельном участке | — |
| 8. | Вид (виды) разрешенного использования | для ведения личного подсобного хозяйства |
| 8.1. | Дополнительные сведения об использовании земельного участка | — |

| | | |
|-----|---|--------------------------|
| 1 | 2 | 3 |
| 9. | Сведения о земельных участках (землях общего пользования, территории общего пользования), посредством которых обеспечивается доступ | Земли общего пользования |
| 10. | Иные сведения | — |

4. Пояснения к сведениям об уточняемом земельном участке с кадастровым номером 59:13:0060169:65 :

| | |
|----|---|
| 1. | — |
|----|---|

1. Сведения о характерных точках границ уточняемого земельного участка с кадастровым номером 59:13:0060169:69 :
Система координат МСК-59, зона 2 Зона № 2

| Обозначение характерных точек границ | Координаты, м | | | | Метод определения координат | Формулы, примененные для расчета средней квадратической погрешности определения координат характерных точек границ (Mt), с подставленными в такие формулы значениями и итоговые (вычисленные) значения Mt, м | Описание закрепления точки |
|--------------------------------------|--|--------------|--|--------------|---|--|----------------------------|
| | содержатся в Едином государственном реестре недвижимости | | определены в результате выполнения комплексных кадастровых работ | | | | |
| | X | Y | X | Y | | | |
| 1 | 2 | 3 | 4 | 5 | 6 | 7 | 8 |
| 260 | 399 773,60 | 2 190 172,76 | — | — | Метод спутниковых геодезических измерений (определений) | 0,30 | — |
| 1075 | 399 789,92 | 2 190 191,81 | — | — | | | |
| 1076 | 399 745,90 | 2 190 232,37 | — | — | | | |
| 120 | — | — | 399 721,08 | 2 190 220,95 | | $\sqrt{(0,07^2 + 0,07^2)} = 0,10$ | |
| 255 | 399 729,67 | 2 190 213,17 | 399 729,67 | 2 190 213,17 | | | |
| 119 | — | — | 399 765,08 | 2 190 180,59 | | | |
| н3040У | — | — | 399 782,58 | 2 190 200,73 | | | |
| н3041У | — | — | 399 739,88 | 2 190 237,66 | | | |

| | | | | | | | |
|-----|------------|--------------|---|---|---|------|---|
| 1 | 2 | 3 | 4 | 5 | 6 | 7 | 8 |
| 260 | 399 773,60 | 2 190 172,76 | — | — | Метод спутниковых геодезических измерений (определений) | 0,30 | — |

2. Сведения о частях границ уточняемого земельного участка с кадастровым номером 59:13:0060169:69 :

| Обозначение части границ | | Горизонтальное проложение (S), м | Описание прохождения части границ | Сведения о согласовании местоположения границ (согласовано/спорное) |
|--------------------------|--------|----------------------------------|-----------------------------------|---|
| от т. | до т. | | | |
| 1 | 2 | 3 | 4 | 5 |
| 120 | 255 | 11,59 | — | согласовано |
| 255 | 119 | 48,12 | | |
| 119 | н3040У | 26,68 | | |
| н3040У | н3041У | 56,45 | | |
| н3041У | 120 | 25,15 | | |

3. Сведения о характеристиках уточняемого земельного участка с кадастровым номером 59:13:0060169:69 :

| № п/п | Наименование характеристики | Значение характеристики |
|-------|--|--|
| 1 | 2 | 3 |
| 1. | Адрес земельного участка | 618150, Российская Федерация, Пермский край, Бардымский р-н, Барда с, Газеты Рассвет ул, вл 74 |
| 1.1. | Сведения о местоположении земельного участка (при отсутствии адреса) в структурированном в соответствии с федеральной информационной адресной системой виде | — |
| 1.2. | Дополнительные сведения о местоположении земельного участка | — |
| 2. | Площадь земельного участка ± величина погрешности определения (вычисления) площади ($P \pm \Delta P$), м ² | 1 498 ± 14,00 |
| 3. | Формула, примененная для вычисления предельной погрешности определения площади земельного участка, с подставленными значениями и итоговые (вычисленные) значения | $3,5 * 0,10 * \sqrt{(1\ 498,00)} = 14$ |
| 4. | Площадь земельного участка согласно сведениям Единого государственного реестра недвижимости (Ркад), м ² | 1 500,00 |
| 5. | Оценка расхождения Р и Ркад ($P - P_{кад}$), м ² | 2 |
| 6. | Предельный минимальный и максимальный размеры земельного участка (Рмин и Рмакс), м ² | Рмин = — Рмакс = — |
| 7. | Кадастровый или иной государственный учетный номер (инвентарный) здания, сооружения, объекта незавершенного строительства, расположенного на земельном участке | 59:13:0060169:446; 59:13:0060169:835 |

| 1 | 2 | 3 |
|------|---|--|
| 8. | Вид (виды) разрешенного использования | Для ведения личного подсобного хозяйства |
| 8.1. | Дополнительные сведения об использовании земельного участка | — |
| 9. | Сведения о земельных участках (землях общего пользования, территории общего пользования), посредством которых обеспечивается доступ | Земли общего пользования |
| 10. | Иные сведения | — |

4. Пояснения к сведениям об уточняемом земельном участке с кадастровым номером 59:13:0060169:69 :

| | |
|----|---|
| 1. | — |
|----|---|

1. Сведения о характерных точках границ уточняемого земельного участка с кадастровым номером 59:13:0060169:70 :

Система координат МСК-59, зона 2 Зона № 2

| Обозначение характерных точек границ | Координаты, м | | | | Метод определения координат | Формулы, примененные для расчета средней квадратической погрешности определения координат характерных точек границ (Mt), с подставленными в такие формулы значениями и итоговые (вычисленные) значения Mt, м | Описание закрепления точки |
|--------------------------------------|--|--------------|--|--------------|---|--|----------------------------|
| | содержатся в Едином государственном реестре недвижимости | | определены в результате выполнения комплексных кадастровых работ | | | | |
| | X | Y | X | Y | | | |
| 1 | 2 | 3 | 4 | 5 | 6 | 7 | 8 |
| 253 | 399 762,12 | 2 190 251,46 | — | — | Метод спутниковых геодезических измерений (определений) | 0,30 | — |
| 281 | 399 745,99 | 2 190 232,37 | — | — | | | |
| 1075 | 399 789,92 | 2 190 191,81 | — | — | | | |
| 262 | 399 806,30 | 2 190 210,95 | — | — | | | |
| н3040У | — | — | 399 782,58 | 2 190 200,73 | | | |
| н3042У | — | — | 399 800,75 | 2 190 221,86 | $\sqrt{(0,07^2 + 0,07^2)} = 0,10$ | — | |
| н3043У | — | — | 399 760,37 | 2 190 255,77 | | | |

| 1 | 2 | 3 | 4 | 5 | 6 | 7 | 8 |
|--------|------------|--------------|------------|--------------|---|-----------------------------------|---|
| н3041У | — | — | 399 739,88 | 2 190 237,66 | Метод спутниковых геодезических измерений (определений) | $\sqrt{(0,07^2 + 0,07^2)} = 0,10$ | — |
| 253 | 399 762,12 | 2 190 251,46 | — | — | | 0,30 | |

2. Сведения о частях границ уточняемого земельного участка с кадастровым номером 59:13:0060169:70 :

| Обозначение части границ | | Горизонтальное проложение (S), м | Описание прохождения части границ | Сведения о согласовании местоположения границ (согласовано/спорное) |
|--------------------------|--------|----------------------------------|-----------------------------------|---|
| от т. | до т. | | | |
| 1 | 2 | 3 | 4 | 5 |
| н3040У | н3042У | 27,87 | — | согласовано |
| н3042У | н3043У | 52,73 | | |
| н3043У | н3041У | 27,35 | | |
| н3041У | н3040У | 56,45 | | |

3. Сведения о характеристиках уточняемого земельного участка с кадастровым номером 59:13:0060169:70 :

| № п/п | Наименование характеристики | Значение характеристики |
|-------|--|--|
| 1 | 2 | 3 |
| 1. | Адрес земельного участка | 618150, Российская Федерация, Пермский край, Бардымский р-н, Барда с, Газеты Рассвет ул, вл 76 |
| 1.1. | Сведения о местоположении земельного участка (при отсутствии адреса) в структурированном в соответствии с федеральной информационной адресной системой виде | — |
| 1.2. | Дополнительные сведения о местоположении земельного участка | — |
| 2. | Площадь земельного участка ± величина погрешности определения (вычисления) площади ($P \pm \Delta P$), м ² | 1 500 ± 14,00 |
| 3. | Формула, примененная для вычисления предельной погрешности определения площади земельного участка, с подставленными значениями и итоговые (вычисленные) значения | $3,5 * 0,10 * \sqrt{(1\ 500,00)} = 14$ |
| 4. | Площадь земельного участка согласно сведениям Единого государственного реестра недвижимости (Ркад), м ² | 1 500,00 |
| 5. | Оценка расхождения Р и Ркад ($P - P_{кад}$), м ² | 0 |
| 6. | Предельный минимальный и максимальный размеры земельного участка ($P_{мин}$ и $P_{макс}$), м ² | $P_{мин} = —$ $P_{макс} = —$ |

| 1 | 2 | 3 |
|------|--|--|
| 7. | Кадастровый или иной государственный учетный номер (инвентарный) здания, сооружения, объекта незавершенного строительства, расположенного на земельном участке | 59:13:0060169:1142 |
| 8. | Вид (виды) разрешенного использования | Для ведения личного подсобного хозяйства |
| 8.1. | Дополнительные сведения об использовании земельного участка | — |
| 9. | Сведения о земельных участках (землях общего пользования, территории общего пользования), посредством которых обеспечивается доступ | Земли общего пользования |
| 10. | Иные сведения | — |

4. Пояснения к сведениям об уточняемом земельном участке с кадастровым номером 59:13:0060169:70 :

1. —

1. Сведения о характерных точках границ уточняемого земельного участка с кадастровым номером 59:13:0060169:71 :
 Система координат МСК-59, зона 2 Зона № 2

| Обозначение характерных точек границ | Координаты, м | | | | Метод определения координат | Формулы, примененные для расчета средней квадратической погрешности определения координат характерных точек границ (Mt), с подставленными в такие формулы значениями и итоговые (вычисленные) значения Mt, м | Описание закрепления точки |
|--------------------------------------|--|--------------|--|--------------|---|--|----------------------------|
| | содержатся в Едином государственном реестре недвижимости | | определены в результате выполнения комплексных кадастровых работ | | | | |
| | X | Y | X | Y | | | |
| 1 | 2 | 3 | 4 | 5 | 6 | 7 | 8 |
| 252 | 399 778,45 | 2 190 270,46 | — | — | Метод спутниковых геодезических измерений (определений) | 0,30 | — |
| 253 | 399 762,12 | 2 190 251,46 | — | — | | | |
| 262 | 399 806,30 | 2 190 210,95 | — | — | | | |
| 275 | 399 822,62 | 2 190 230,06 | — | — | | | |
| н3042У | — | — | 399 800,75 | 2 190 221,86 | | | |

| 1 | 2 | 3 | 4 | 5 | 6 | 7 | 8 |
|--------|------------|--------------|------------|--------------|---|-----------------------------------|---|
| н3044У | — | — | 399 816,40 | 2 190 240,00 | Метод спутниковых геодезических измерений (определений) | $\sqrt{(0,07^2 + 0,07^2)} = 0,10$ | — |
| н3045У | — | — | 399 773,26 | 2 190 277,00 | | | |
| н3046У | — | — | 399 769,44 | 2 190 280,27 | | | |
| н3047У | — | — | 399 753,46 | 2 190 261,57 | | | |
| н3043У | — | — | 399 760,37 | 2 190 255,77 | | | |
| 252 | 399 778,45 | 2 190 270,46 | — | — | | 0,30 | |

2. Сведения о частях границ уточняемого земельного участка с кадастровым номером 59:13:0060169:71 :

| Обозначение части границ | | Горизонтальное проложение (S), м | Описание прохождения части границ | Сведения о согласовании местоположения границ (согласовано/спорное) |
|--------------------------|--------|----------------------------------|-----------------------------------|---|
| от т. | до т. | | | |
| 1 | 2 | 3 | 4 | 5 |
| н3042У | н3044У | 23,96 | — | согласовано |
| н3044У | н3045У | 56,83 | | |
| н3045У | н3046У | 5,03 | | |
| н3046У | н3047У | 24,60 | | |
| н3047У | н3043У | 9,02 | | |
| н3043У | н3042У | 52,73 | | |

3. Сведения о характеристиках уточняемого земельного участка с кадастровым номером 59:13:0060169:71 :

| № п/п | Наименование характеристики | Значение характеристики |
|-------|---|--|
| 1 | 2 | 3 |
| 1. | Адрес земельного участка | 618150, Российская Федерация, Пермский край, Бардымский р-н, Барда с, Газеты Рассвет ул, вл 78 |
| 1.1. | Сведения о местоположении земельного участка (при отсутствии адреса) в структурированном в соответствии с федеральной информационной адресной системой виде | — |
| 1.2. | Дополнительные сведения о местоположении земельного участка | — |
| 2. | Площадь земельного участка ± величина погрешности определения (вычисления) площади ($P \pm \Delta P$), м ² | 1 501 ± 14,00 |

| 1 | 2 | 3 |
|------|--|--|
| 3. | Формула, примененная для вычисления предельной погрешности определения площади земельного участка, с подставленными значениями и итоговые (вычисленные) значения | $3,5*0,10*\sqrt{(1\ 501,00)} = 14$ |
| 4. | Площадь земельного участка согласно сведениям Единого государственного реестра недвижимости (Ркад), м ² | 1 500,00 |
| 5. | Оценка расхождения Р и Ркад (Р - Ркад), м ² | 1 |
| 6. | Предельный минимальный и максимальный размеры земельного участка (Рмин и Рмакс), м ² | Рмин = — Рмакс = — |
| 7. | Кадастровый или иной государственный учетный номер (инвентарный) здания, сооружения, объекта незавершенного строительства, расположенного на земельном участке | 59:13:0060169:448 |
| 8. | Вид (виды) разрешенного использования | Для ведения личного подсобного хозяйства |
| 8.1. | Дополнительные сведения об использовании земельного участка | — |
| 9. | Сведения о земельных участках (землях общего пользования, территории общего пользования), посредством которых обеспечивается доступ | Земли общего пользования |
| 10. | Иные сведения | — |

4. Пояснения к сведениям об уточняемом земельном участке с кадастровым номером 59:13:0060169:71 :

| | |
|----|---|
| 1. | — |
|----|---|

1. Сведения о характерных точках границ уточняемого земельного участка с кадастровым номером 59:13:0060169:72 :

Система координат МСК-59, зона 2 Зона № 2

| Обозначение характерных точек границ | Координаты, м | | | | Метод определения координат | Формулы, примененные для расчета средней квадратической погрешности определения координат характерных точек границ (Mt), с подставленными в такие формулы значениями и итоговые (вычисленные) значения Mt, м | Описание закрепления точки |
|--------------------------------------|--|--------------|--|---|---|--|----------------------------|
| | содержатся в Едином государственном реестре недвижимости | | определены в результате выполнения комплексных кадастровых работ | | | | |
| | X | Y | X | Y | | | |
| 1 | 2 | 3 | 4 | 5 | 6 | 7 | 8 |
| 252 | 399 778,45 | 2 190 270,46 | — | — | Метод спутниковых геодезических измерений (определений) | 0,30 | — |

| 1 | 2 | 3 | 4 | 5 | 6 | 7 | 8 |
|--------|------------|--------------|------------|--------------|---|-----------------------------------|---|
| 275 | 399 822,62 | 2 190 230,06 | — | — | Метод спутниковых геодезических измерений (определений) | 0,30 | — |
| 276 | 399 839,04 | 2 190 249,25 | — | — | | | |
| 251 | 399 794,77 | 2 190 289,56 | — | — | | | |
| н3044У | — | — | 399 816,40 | 2 190 240,00 | | $\sqrt{(0,07^2 + 0,07^2)} = 0,10$ | |
| н3048У | — | — | 399 833,47 | 2 190 259,92 | | | |
| н3049У | — | — | 399 790,47 | 2 190 297,18 | | | |
| н3045У | — | — | 399 773,26 | 2 190 277,00 | | | |
| 252 | 399 778,45 | 2 190 270,46 | — | — | | 0,30 | |

2. Сведения о частях границ уточняемого земельного участка с кадастровым номером 59:13:0060169:72 :

| Обозначение части границ | | Горизонтальное проложение (S), м | Описание прохождения части границ | Сведения о согласовании местоположения границ (согласовано/спорное) |
|--------------------------|--------|----------------------------------|-----------------------------------|---|
| от т. | до т. | | | |
| 1 | 2 | 3 | 4 | 5 |
| н3044У | н3048У | 26,23 | — | согласовано |
| н3048У | н3049У | 56,90 | | |
| н3049У | н3045У | 26,52 | | |
| н3045У | н3044У | 56,83 | | |

3. Сведения о характеристиках уточняемого земельного участка с кадастровым номером 59:13:0060169:72 :

| № п/п | Наименование характеристики | Значение характеристики |
|-------|---|--|
| 1 | 2 | 3 |
| 1. | Адрес земельного участка | 618150, Российская Федерация, Пермский край, Бардымский р-н, Барда с, Газеты Рассвет ул, вл 80 |
| 1.1. | Сведения о местоположении земельного участка (при отсутствии адреса) в структурированном в соответствии с федеральной информационной адресной системой виде | — |
| 1.2. | Дополнительные сведения о местоположении земельного участка | — |

| 1 | 2 | 3 | 4 | 5 | 6 | 7 | 8 |
|--------|------------|--------------|------------|--------------|---|-----------------------------------|---|
| 251 | 399 794,77 | 2 190 289,56 | — | — | Метод спутниковых геодезических измерений (определений) | 0,30 | — |
| 276 | 399 839,04 | 2 190 249,25 | — | — | | | |
| 265 | 399 855,28 | 2 190 268,24 | — | — | | | |
| 250 | 399 811,20 | 2 190 308,86 | — | — | | | |
| н3048У | — | — | 399 833,47 | 2 190 259,92 | | $\sqrt{(0,07^2 + 0,07^2)} = 0,10$ | |
| н3050У | — | — | 399 847,67 | 2 190 277,83 | | | |
| н3051У | — | — | 399 802,86 | 2 190 317,67 | | | |
| н3052У | — | — | 399 799,74 | 2 190 320,50 | | | |
| н3053У | — | — | 399 784,38 | 2 190 302,43 | | | |
| н3049У | — | — | 399 790,47 | 2 190 297,18 | | | |
| 251 | 399 794,77 | 2 190 289,56 | — | — | 0,30 | | |

2. Сведения о частях границ уточняемого земельного участка с кадастровым номером 59:13:0060169:73 :

| Обозначение части границ | | Горизонтальное проложение (S), м | Описание прохождения части границ | Сведения о согласовании местоположения границ (согласовано/спорное) |
|--------------------------|--------|----------------------------------|-----------------------------------|---|
| от т. | до т. | | | |
| 1 | 2 | 3 | 4 | 5 |
| н3048У | н3050У | 22,86 | — | согласовано |
| н3050У | н3051У | 59,96 | | |
| н3051У | н3052У | 4,21 | | |
| н3052У | н3053У | 23,72 | | |
| н3053У | н3049У | 8,04 | | |
| н3049У | н3048У | 56,90 | | |

3. Сведения о характеристиках уточняемого земельного участка с кадастровым номером 59:13:0060169:73 :

| № п/п | Наименование характеристики | Значение характеристики |
|-------|-----------------------------|-------------------------|
|-------|-----------------------------|-------------------------|

| 1 | 2 | 3 |
|---|--|---|
| 1. | Адрес земельного участка | — |
| 1.1. | Сведения о местоположении земельного участка (при отсутствии адреса) в структурированном в соответствии с федеральной информационной адресной системой виде | 618150, Российская Федерация, Пермский край, Бардымский р-н, Барда с, Газеты Рассвет ул |
| 1.2. | Дополнительные сведения о местоположении земельного участка | — |
| 2. | Площадь земельного участка ± величина погрешности определения (вычисления) площади ($P \pm \Delta P$), м ² | 1 500 ± 14,00 |
| 3. | Формула, примененная для вычисления предельной погрешности определения площади земельного участка, с подставленными значениями и итоговые (вычисленные) значения | $3,5 * 0,10 * \sqrt{(1\ 500,00)} = 14$ |
| 4. | Площадь земельного участка согласно сведениям Единого государственного реестра недвижимости (Ркад), м ² | 1 500,00 |
| 5. | Оценка расхождения Р и Ркад ($P - P_{кад}$), м ² | 0 |
| 6. | Предельный минимальный и максимальный размеры земельного участка ($P_{мин}$ и $P_{макс}$), м ² | $P_{мин} = —$ $P_{макс} = —$ |
| 7. | Кадастровый или иной государственный учетный номер (инвентарный) здания, сооружения, объекта незавершенного строительства, расположенного на земельном участке | 59:13:0060169:643 |
| 8. | Вид (виды) разрешенного использования | Для ведения личного подсобного хозяйства |
| 8.1. | Дополнительные сведения об использовании земельного участка | — |
| 9. | Сведения о земельных участках (землях общего пользования, территории общего пользования), посредством которых обеспечивается доступ | Земли общего пользования |
| 10. | Иные сведения | — |
| 4. Пояснения к сведениям об уточняемом земельном участке с кадастровым номером | | 59:13:0060169:73 : |
| 1. | — | — |

1. Сведения о характерных точках границ уточняемого земельного участка с кадастровым номером 59:13:0060169:74 :
 Система координат МСК-59, зона 2 Зона № 2

| Обозначение характерных точек границ | Координаты, м | | | | Метод определения координат | Формулы, примененные для расчета средней квадратической погрешности определения координат характерных точек границ (Mt), с подставленными в такие формулы значениями и итоговые (вычисленные) значения Mt, м | Описание закрепления точки |
|--------------------------------------|--|--------------|--|--------------|---|--|----------------------------|
| | содержатся в Едином государственном реестре недвижимости | | определены в результате выполнения комплексных кадастровых работ | | | | |
| | X | Y | X | Y | | | |
| 1 | 2 | 3 | 4 | 5 | 6 | 7 | 8 |
| 250 | 399 811,20 | 2 190 308,86 | — | — | Метод спутниковых геодезических измерений (определений) | 0,30 | — |
| 265 | 399 855,28 | 2 190 268,24 | — | — | | | |
| 266 | 399 871,60 | 2 190 287,34 | — | — | | | |
| 249 | 399 827,53 | 2 190 328,05 | — | — | | | |
| н3050У | — | — | 399 847,67 | 2 190 277,83 | | $\sqrt{(0,07^2 + 0,07^2)} = 0,10$ | |
| н3054У | — | — | 399 864,42 | 2 190 298,17 | | | |
| н3055У | — | — | 399 818,75 | 2 190 335,95 | | | |
| н3051У | — | — | 399 802,86 | 2 190 317,67 | | | |
| 250 | 399 811,20 | 2 190 308,86 | — | — | | 0,30 | |

2. Сведения о частях границ уточняемого земельного участка с кадастровым номером 59:13:0060169:74 :

| Обозначение части границ | | Горизонтальное проложение (S), м | Описание прохождения части границ | Сведения о согласовании местоположения границ (согласовано/спорное) |
|--------------------------|--------|----------------------------------|-----------------------------------|---|
| от т. | до т. | | | |
| 1 | 2 | 3 | 4 | 5 |
| н3050У | н3054У | 26,35 | — | согласовано |
| н3054У | н3055У | 59,27 | | |

| 1 | 2 | 3 | 4 | 5 |
|--------|--------|-------|---|-------------|
| н3055У | н3051У | 24,22 | — | согласовано |
| н3051У | н3050У | 59,96 | | |

3. Сведения о характеристиках уточняемого земельного участка с кадастровым номером 59:13:0060169:74 :

| № п/п | Наименование характеристики | Значение характеристики |
|-------|--|--|
| 1 | 2 | 3 |
| 1. | Адрес земельного участка | 618150, Российская Федерация, Пермский край, Бардымский р-н, Барда с, Газеты Рассвет ул, вл 74 |
| 1.1. | Сведения о местоположении земельного участка (при отсутствии адреса) в структурированном в соответствии с федеральной информационной адресной системой виде | — |
| 1.2. | Дополнительные сведения о местоположении земельного участка | — |
| 2. | Площадь земельного участка ± величина погрешности определения (вычисления) площади ($P \pm \Delta P$), м ² | 1 507 ± 14,00 |
| 3. | Формула, примененная для вычисления предельной погрешности определения площади земельного участка, с подставленными значениями и итоговые (вычисленные) значения | $3,5 * 0,10 * \sqrt{(1\ 507,00)} = 14$ |
| 4. | Площадь земельного участка согласно сведениям Единого государственного реестра недвижимости (Ркад), м ² | 1 507,00 |
| 5. | Оценка расхождения Р и Ркад ($P - P_{кад}$), м ² | 0 |
| 6. | Предельный минимальный и максимальный размеры земельного участка (Рмин и Рмакс), м ² | Рмин = — Рмакс = — |
| 7. | Кадастровый или иной государственный учетный номер (инвентарный) здания, сооружения, объекта незавершенного строительства, расположенного на земельном участке | 59:13:0060169:451 |
| 8. | Вид (виды) разрешенного использования | Для ведения личного подсобного хозяйства |
| 8.1. | Дополнительные сведения об использовании земельного участка | — |
| 9. | Сведения о земельных участках (землях общего пользования, территории общего пользования), посредством которых обеспечивается доступ | Земли общего пользования |
| 10. | Иные сведения | — |

4. Пояснения к сведениям об уточняемом земельном участке с кадастровым номером 59:13:0060169:74 :

| | |
|----|---|
| 1. | — |
|----|---|

1. Сведения о характерных точках границ уточняемого земельного участка с кадастровым номером 59:13:0060169:75 :

Система координат МСК-59, зона 2 Зона № 2

| Обозначение характерных точек границ | Координаты, м | | | | Метод определения координат | Формулы, примененные для расчета средней квадратической погрешности определения координат характерных точек границ (Mt), с подставленными в такие формулы значениями и итоговые (вычисленные) значения Mt, м | Описание закрепления точки |
|--------------------------------------|--|--------------|--|--------------|---|--|----------------------------|
| | содержатся в Едином государственном реестре недвижимости | | определены в результате выполнения комплексных кадастровых работ | | | | |
| | X | Y | X | Y | | | |
| 1 | 2 | 3 | 4 | 5 | 6 | 7 | 8 |
| 249 | 399 827,53 | 2 190 328,05 | — | — | Метод спутниковых геодезических измерений (определений) | 0,30 | — |
| 266 | 399 871,60 | 2 190 287,34 | — | — | | | |
| 267 | 399 887,88 | 2 190 306,39 | — | — | | | |
| 248 | 399 843,85 | 2 190 347,05 | — | — | | | |
| н3054У | — | — | 399 864,42 | 2 190 298,17 | | $\sqrt{(0,07^2 + 0,07^2)} = 0,10$ | |
| н3056У | — | — | 399 879,68 | 2 190 317,13 | | | |
| н3057У | — | — | 399 878,64 | 2 190 317,97 | | | |
| н3058У | — | — | 399 832,04 | 2 190 356,16 | | | |
| н3059У | — | — | 399 816,20 | 2 190 338,06 | | | |
| н3055У | — | — | 399 818,75 | 2 190 335,95 | | | |
| 249 | 399 827,53 | 2 190 328,05 | — | — | 0,30 | | |

2. Сведения о частях границ уточняемого земельного участка с кадастровым номером 59:13:0060169:75 :

| Обозначение части границ | | Горизонтальное проложение (S), м | Описание прохождения части границ | Сведения о согласовании местоположения границ (согласовано/спорное) |
|--------------------------|--------|----------------------------------|-----------------------------------|---|
| от т. | до т. | | | |
| 1 | 2 | 3 | 4 | 5 |
| н3054У | н3056У | 24,34 | — | согласовано |
| н3056У | н3057У | 1,34 | | |
| н3057У | н3058У | 60,25 | | |
| н3058У | н3059У | 24,05 | | |
| н3059У | н3055У | 3,31 | | |
| н3055У | н3054У | 59,27 | | |

3. Сведения о характеристиках уточняемого земельного участка с кадастровым номером 59:13:0060169:75 :

| № п/п | Наименование характеристики | Значение характеристики |
|-------|--|--|
| 1 | 2 | 3 |
| 1. | Адрес земельного участка | 618150, Российская Федерация, Пермский край, Бардымский р-н, Барда с, Газеты Рассвет ул, вл 86 |
| 1.1. | Сведения о местоположении земельного участка (при отсутствии адреса) в структурированном в соответствии с федеральной информационной адресной системой виде | — |
| 1.2. | Дополнительные сведения о местоположении земельного участка | — |
| 2. | Площадь земельного участка ± величина погрешности определения (вычисления) площади ($P \pm \Delta P$), м ² | 1 501 ± 14,00 |
| 3. | Формула, примененная для вычисления предельной погрешности определения площади земельного участка, с подставленными значениями и итоговые (вычисленные) значения | $3,5*0,10*\sqrt{(1\ 501,00)} = 14$ |
| 4. | Площадь земельного участка согласно сведениям Единого государственного реестра недвижимости (Ркад), м ² | 1 501,00 |
| 5. | Оценка расхождения Р и Ркад ($P - P_{кад}$), м ² | 0 |
| 6. | Предельный минимальный и максимальный размеры земельного участка (Рмин и Рмакс), м ² | Рмин = — Рмакс = — |
| 7. | Кадастровый или иной государственный учетный номер (инвентарный) здания, сооружения, объекта незавершенного строительства, расположенного на земельном участке | 59:13:0060169:452 |
| 8. | Вид (виды) разрешенного использования | Для ведения личного подсобного хозяйства |

| 1 | 2 | 3 |
|------|---|--------------------------|
| 8.1. | Дополнительные сведения об использовании земельного участка | — |
| 9. | Сведения о земельных участках (землях общего пользования, территории общего пользования), посредством которых обеспечивается доступ | Земли общего пользования |
| 10. | Иные сведения | — |

4. Пояснения к сведениям об уточняемом земельном участке с кадастровым номером 59:13:0060169:75 :

| | |
|----|---|
| 1. | — |
|----|---|

1. Сведения о характерных точках границ уточняемого земельного участка с кадастровым номером 59:13:0060169:76 :

Система координат МСК-59, зона 2 Зона № 2

| Обозначение характерных точек границ | Координаты, м | | | | Метод определения координат | Формулы, примененные для расчета средней квадратической погрешности определения координат характерных точек границ (Mt), с подставленными в такие формулы значениями и итоговые (вычисленные) значения Mt, м | Описание закрепления точки |
|--------------------------------------|--|--------------|--|--------------|---|--|----------------------------|
| | содержатся в Едином государственном реестре недвижимости | | определены в результате выполнения комплексных кадастровых работ | | | | |
| | X | Y | X | Y | | | |
| 1 | 2 | 3 | 4 | 5 | 6 | 7 | 8 |
| 248 | 399 843,85 | 2 190 347,05 | — | — | Метод спутниковых геодезических измерений (определений) | 0,30 | — |
| 267 | 399 887,88 | 2 190 306,39 | — | — | | | |
| 268 | 399 904,15 | 2 190 325,48 | — | — | | | |
| 247 | 399 860,08 | 2 190 366,15 | — | — | | | |
| н3057У | — | — | 399 878,64 | 2 190 317,97 | | $\sqrt{(0,07^2 + 0,07^2)} = 0,10$ | |
| н3060У | — | — | 399 894,88 | 2 190 336,68 | | | |
| н3061У | — | — | 399 851,59 | 2 190 372,63 | | | |

| 1 | 2 | 3 | 4 | 5 | 6 | 7 | 8 |
|--------|------------|--------------|------------|--------------|---|-----------------------------------|---|
| н3062У | — | — | 399 848,47 | 2 190 375,23 | Метод спутниковых геодезических измерений (определений) | $\sqrt{(0,07^2 + 0,07^2)} = 0,10$ | — |
| н3058У | — | — | 399 832,04 | 2 190 356,16 | | | |
| 248 | 399 843,85 | 2 190 347,05 | — | — | | 0,30 | |

2. Сведения о частях границ уточняемого земельного участка с кадастровым номером 59:13:0060169:76 :

| Обозначение части границ | | Горизонтальное проложение (S), м | Описание прохождения части границ | Сведения о согласовании местоположения границ (согласовано/спорное) |
|--------------------------|--------|----------------------------------|-----------------------------------|---|
| от т. | до т. | | | |
| 1 | 2 | 3 | 4 | 5 |
| н3057У | н3060У | 24,78 | — | согласовано |
| н3060У | н3061У | 56,27 | | |
| н3061У | н3062У | 4,06 | | |
| н3062У | н3058У | 25,17 | | |
| н3058У | н3057У | 60,25 | | |

3. Сведения о характеристиках уточняемого земельного участка с кадастровым номером 59:13:0060169:76 :

| № п/п | Наименование характеристики | Значение характеристики |
|-------|--|--|
| 1 | 2 | 3 |
| 1. | Адрес земельного участка | 618150, Российская Федерация, Пермский край, Бардымский р-н, Барда с, Газеты Рассвет ул, вл 88 |
| 1.1. | Сведения о местоположении земельного участка (при отсутствии адреса) в структурированном в соответствии с федеральной информационной адресной системой виде | — |
| 1.2. | Дополнительные сведения о местоположении земельного участка | — |
| 2. | Площадь земельного участка \pm величина погрешности определения (вычисления) площади ($P \pm \Delta P$), м ² | 1 505 \pm 14,00 |
| 3. | Формула, примененная для вычисления предельной погрешности определения площади земельного участка, с подставленными значениями и итоговые (вычисленные) значения | $3,5 * 0,10 * \sqrt{(1\ 505,00)} = 14$ |
| 4. | Площадь земельного участка согласно сведениям Единого государственного реестра недвижимости (Ркад), м ² | 1 505,00 |
| 5. | Оценка расхождения P и Ркад ($P - P_{кад}$), м ² | 0 |

| | | | | | | | | |
|---|--|--------------|--|---|---|--|----------------------------|--|
| 1 | 2 | | | | 3 | | | |
| 6. | Предельный минимальный и максимальный размеры земельного участка (Рмин и Рмакс), м ² | | | | Рмин = — Рмакс = — | | | |
| 7. | Кадастровый или иной государственный учетный номер (инвентарный) здания, сооружения, объекта незавершенного строительства, расположенного на земельном участке | | | | 59:13:0060169:858 | | | |
| 8. | Вид (виды) разрешенного использования | | | | Для ведения личного подсобного хозяйства | | | |
| 8.1. | Дополнительные сведения об использовании земельного участка | | | | — | | | |
| 9. | Сведения о земельных участках (землях общего пользования, территории общего пользования), посредством которых обеспечивается доступ | | | | Земли общего пользования | | | |
| 10. | Иные сведения | | | | — | | | |
| 4. Пояснения к сведениям об уточняемом земельном участке с кадастровым номером | | | | | 59:13:0060169:76 : | | | |
| 1. | — | | | | | | | |
| 1. Сведения о характерных точках границ уточняемого земельного участка с кадастровым номером | | | | | 59:13:0060169:77 : | | | |
| Система координат МСК-59, зона 2 | | | | | Зона № 2 | | | |
| Обозначение характерных точек границ | Координаты, м | | | | Метод определения координат | Формулы, примененные для расчета средней квадратической погрешности определения координат характерных точек границ (Mt), с подставленными в такие формулы значениями и итоговые (вычисленные) значения Mt, м | Описание закрепления точки | |
| | содержатся в Едином государственном реестре недвижимости | | определены в результате выполнения комплексных кадастровых работ | | | | | |
| | X | Y | X | Y | | | | |
| 1 | 2 | 3 | 4 | 5 | 6 | 7 | 8 | |
| 246 | 399 876,31 | 2 190 385,24 | — | — | Метод спутниковых геодезических измерений (определений) | 0,30 | — | |
| 247 | 399 860,08 | 2 190 366,15 | — | — | | | | |
| 268 | 399 904,15 | 2 190 325,48 | — | — | | | | |
| 269 | 399 920,43 | 2 190 344,48 | — | — | | | | |

| 1 | 2 | 3 | 4 | 5 | 6 | 7 | 8 |
|--------|------------|--------------|------------|--------------|---|-----------------------------------|---|
| н3063У | — | — | 399 896,88 | 2 190 335,11 | Метод спутниковых геодезических измерений (определений) | $\sqrt{(0,07^2 + 0,07^2)} = 0,10$ | — |
| н3064У | — | — | 399 913,07 | 2 190 354,63 | | | |
| н3065У | — | — | 399 868,63 | 2 190 392,39 | | | |
| н3061У | — | — | 399 851,59 | 2 190 372,63 | | | |
| н3060У | — | — | 399 894,88 | 2 190 336,68 | | | |
| 246 | 399 876,31 | 2 190 385,24 | — | — | | 0,30 | |

2. Сведения о частях границ уточняемого земельного участка с кадастровым номером 59:13:0060169:77 :

| Обозначение части границ | | Горизонтальное проложение (S), м | Описание прохождения части границ | Сведения о согласовании местоположения границ (согласовано/спорное) |
|--------------------------|--------|----------------------------------|-----------------------------------|---|
| от т. | до т. | | | |
| 1 | 2 | 3 | 4 | 5 |
| н3063У | н3064У | 25,36 | — | согласовано |
| н3064У | н3065У | 58,32 | | |
| н3065У | н3061У | 26,09 | | |
| н3061У | н3060У | 56,27 | | |
| н3060У | н3063У | 2,54 | | |

3. Сведения о характеристиках уточняемого земельного участка с кадастровым номером 59:13:0060169:77 :

| № п/п | Наименование характеристики | Значение характеристики |
|-------|---|--|
| 1 | 2 | 3 |
| 1. | Адрес земельного участка | 618150, Российская Федерация, Пермский край, Бардымский р-н, Барда с, Газеты Рассвет ул, вл 90 |
| 1.1. | Сведения о местоположении земельного участка (при отсутствии адреса) в структурированном в соответствии с федеральной информационной адресной системой виде | — |
| 1.2. | Дополнительные сведения о местоположении земельного участка | — |
| 2. | Площадь земельного участка ± величина погрешности определения (вычисления) площади ($P \pm \Delta P$), м ² | 1 508 ± 14,00 |

| 1 | 2 | 3 |
|------|--|--|
| 3. | Формула, примененная для вычисления предельной погрешности определения площади земельного участка, с подставленными значениями и итоговые (вычисленные) значения | $3,5*0,10*\sqrt{(1\ 508,00)} = 14$ |
| 4. | Площадь земельного участка согласно сведениям Единого государственного реестра недвижимости (Ркад), м ² | 1 508,00 |
| 5. | Оценка расхождения Р и Ркад (Р - Ркад), м ² | 0 |
| 6. | Предельный минимальный и максимальный размеры земельного участка (Рмин и Рмакс), м ² | Рмин = — Рмакс = — |
| 7. | Кадастровый или иной государственный учетный номер (инвентарный) здания, сооружения, объекта незавершенного строительства, расположенного на земельном участке | — |
| 8. | Вид (виды) разрешенного использования | Для ведения личного подсобного хозяйства |
| 8.1. | Дополнительные сведения об использовании земельного участка | — |
| 9. | Сведения о земельных участках (землях общего пользования, территории общего пользования), посредством которых обеспечивается доступ | Земли общего пользования |
| 10. | Иные сведения | — |

4. Пояснения к сведениям об уточняемом земельном участке с кадастровым номером 59:13:0060169:77 :

| | |
|----|---|
| 1. | — |
|----|---|

1. Сведения о характерных точках границ уточняемого земельного участка с кадастровым номером 59:13:0060169:78 :

Система координат МСК-59, зона 2 Зона № 2

| Обозначение характерных точек границ | Координаты, м | | | | Метод определения координат | Формулы, примененные для расчета средней квадратической погрешности определения координат характерных точек границ (Mt), с подставленными в такие формулы значениями и итоговые (вычисленные) значения Mt, м | Описание закрепления точки |
|--------------------------------------|--|--------------|--|---|---|--|----------------------------|
| | содержатся в Едином государственном реестре недвижимости | | определены в результате выполнения комплексных кадастровых работ | | | | |
| | X | Y | X | Y | | | |
| 1 | 2 | 3 | 4 | 5 | 6 | 7 | 8 |
| 246 | 399 876,31 | 2 190 385,24 | — | — | Метод спутниковых геодезических измерений (определений) | 0,30 | — |

| 1 | 2 | 3 | 4 | 5 | 6 | 7 | 8 |
|--------|------------|--------------|------------|--------------|---|-----------------------------------|---|
| 269 | 399 920,43 | 2 190 344,48 | — | — | Метод спутниковых геодезических измерений (определений) | 0,30 | — |
| 277 | 399 936,82 | 2 190 363,71 | — | — | | | |
| 278 | 399 892,63 | 2 190 404,23 | — | — | | | |
| н3064У | — | — | 399 913,07 | 2 190 354,63 | | $\sqrt{(0,07^2 + 0,07^2)} = 0,10$ | |
| н3066У | — | — | 399 929,72 | 2 190 374,18 | | | |
| н3067У | — | — | 399 886,33 | 2 190 412,21 | | | |
| н3065У | — | — | 399 868,63 | 2 190 392,39 | | | |
| 246 | 399 876,31 | 2 190 385,24 | — | — | 0,30 | | |

2. Сведения о частях границ уточняемого земельного участка с кадастровым номером 59:13:0060169:78 :

| Обозначение части границ | | Горизонтальное проложение (S), м | Описание прохождения части границ | Сведения о согласовании местоположения границ (согласовано/спорное) |
|--------------------------|--------|----------------------------------|-----------------------------------|---|
| от т. | до т. | | | |
| 1 | 2 | 3 | 4 | 5 |
| н3064У | н3066У | 25,68 | — | согласовано |
| н3066У | н3067У | 57,70 | | |
| н3067У | н3065У | 26,57 | | |
| н3065У | н3064У | 58,32 | | |

3. Сведения о характеристиках уточняемого земельного участка с кадастровым номером 59:13:0060169:78 :

| № п/п | Наименование характеристики | Значение характеристики |
|-------|---|--|
| 1 | 2 | 3 |
| 1. | Адрес земельного участка | 618150, Российская Федерация, Пермский край, Бардымский р-н, Барда с, Газеты Рассвет ул, вл 92 |
| 1.1. | Сведения о местоположении земельного участка (при отсутствии адреса) в структурированном в соответствии с федеральной информационной адресной системой виде | — |
| 1.2. | Дополнительные сведения о местоположении земельного участка | — |

| 1 | 2 | 3 | 4 | 5 | 6 | 7 | 8 |
|--------|------------|--------------|------------|--------------|---|-----------------------------------|---|
| 277 | 399 936,82 | 2 190 363,71 | — | — | Метод спутниковых геодезических измерений (определений) | 0,30 | — |
| 279 | 399 952,94 | 2 190 382,51 | — | — | | | |
| 244 | 399 909,06 | 2 190 423,53 | — | — | | | |
| 278 | 399 892,63 | 2 190 404,23 | — | — | | | |
| н3066У | — | — | 399 929,72 | 2 190 374,18 | | $\sqrt{(0,07^2 + 0,07^2)} = 0,10$ | |
| н3068У | — | — | 399 946,33 | 2 190 393,68 | | | |
| н3069У | — | — | 399 905,57 | 2 190 430,93 | | | |
| н3070У | — | — | 399 903,97 | 2 190 432,40 | | | |
| н3067У | — | — | 399 886,33 | 2 190 412,21 | | | |
| 277 | 399 936,82 | 2 190 363,71 | — | — | | | |
| | | | | | | 0,30 | |

2. Сведения о частях границ уточняемого земельного участка с кадастровым номером 59:13:0060169:79 :

| Обозначение части границ | | Горизонтальное проложение (S), м | Описание прохождения части границ | Сведения о согласовании местоположения границ (согласовано/спорное) |
|--------------------------|--------|----------------------------------|-----------------------------------|---|
| от т. | до т. | | | |
| 1 | 2 | 3 | 4 | 5 |
| н3066У | н3068У | 25,62 | — | согласовано |
| н3068У | н3069У | 55,22 | | |
| н3069У | н3070У | 2,17 | | |
| н3070У | н3067У | 26,81 | | |
| н3067У | н3066У | 57,70 | | |

3. Сведения о характеристиках уточняемого земельного участка с кадастровым номером 59:13:0060169:79 :

| № п/п | Наименование характеристики | Значение характеристики |
|-------|-----------------------------|-------------------------|
| 1 | 2 | 3 |
| | | |

| 1 | 2 | 3 |
|---|--|--|
| 1. | Адрес земельного участка | 618150, Российская Федерация, Пермский край, Бардымский р-н, Барда с, Газеты Рассвет ул, вл 94 |
| 1.1. | Сведения о местоположении земельного участка (при отсутствии адреса) в структурированном в соответствии с федеральной информационной адресной системой виде | — |
| 1.2. | Дополнительные сведения о местоположении земельного участка | — |
| 2. | Площадь земельного участка \pm величина погрешности определения (вычисления) площади ($P \pm \Delta P$), м ² | 1 508 \pm 14,00 |
| 3. | Формула, примененная для вычисления предельной погрешности определения площади земельного участка, с подставленными значениями и итоговые (вычисленные) значения | $3,5*0,10*\sqrt{(1\ 508,00)} = 14$ |
| 4. | Площадь земельного участка согласно сведениям Единого государственного реестра недвижимости (Ркад), м ² | 1 508,00 |
| 5. | Оценка расхождения Р и Ркад ($P - P_{кад}$), м ² | 0 |
| 6. | Предельный минимальный и максимальный размеры земельного участка ($P_{мин}$ и $P_{макс}$), м ² | $P_{мин} = —$ $P_{макс} = —$ |
| 7. | Кадастровый или иной государственный учетный номер (инвентарный) здания, сооружения, объекта незавершенного строительства, расположенного на земельном участке | — |
| 8. | Вид (виды) разрешенного использования | Для ведения личного подсобного хозяйства |
| 8.1. | Дополнительные сведения об использовании земельного участка | — |
| 9. | Сведения о земельных участках (землях общего пользования, территории общего пользования), посредством которых обеспечивается доступ | Земли общего пользования |
| 10. | Иные сведения | — |
| 4. Пояснения к сведениям об уточняемом земельном участке с кадастровым номером | | 59:13:0060169:79 : |
| 1. | — | — |

1. Сведения о характерных точках границ уточняемого земельного участка с кадастровым номером 59:13:0060169:80 :
 Система координат МСК-59, зона 2 Зона № 2

| Обозначение характерных точек границ | Координаты, м | | | | Метод определения координат | Формулы, примененные для расчета средней квадратической погрешности определения координат характерных точек границ (Mt), с подставленными в такие формулы значениями и итоговые (вычисленные) значения Mt, м | Описание закрепления точки |
|--------------------------------------|--|--------------|--|--------------|---|--|----------------------------|
| | содержатся в Едином государственном реестре недвижимости | | определены в результате выполнения комплексных кадастровых работ | | | | |
| | X | Y | X | Y | | | |
| 1 | 2 | 3 | 4 | 5 | 6 | 7 | 8 |
| 244 | 399 909,06 | 2 190 423,53 | — | — | Метод спутниковых геодезических измерений (определений) | 0,30 | — |
| 279 | 399 952,94 | 2 190 382,51 | — | — | | | |
| 273 | 399 969,23 | 2 190 401,53 | — | — | | | |
| 243 | 399 925,29 | 2 190 442,53 | — | — | | | |
| н3071У | — | — | 399 948,15 | 2 190 392,02 | | $\sqrt{(0,07^2 + 0,07^2)} = 0,10$ | |
| н3072У | — | — | 399 965,37 | 2 190 412,38 | | | |
| н3073У | — | — | 399 963,59 | 2 190 413,95 | | | |
| н3074У | — | — | 399 922,56 | 2 190 450,18 | | | |
| н3069У | — | — | 399 905,57 | 2 190 430,93 | | | |
| н3068У | — | — | 399 946,33 | 2 190 393,68 | | | |
| 244 | 399 909,06 | 2 190 423,53 | — | — | 0,30 | | |

2. Сведения о частях границ уточняемого земельного участка с кадастровым номером 59:13:0060169:80 :

| Обозначение части границ | | Горизонтальное проложение (S), м | Описание прохождения части границ | Сведения о согласовании местоположения границ (согласовано/спорное) |
|--------------------------|--------|----------------------------------|-----------------------------------|---|
| от т. | до т. | | | |
| 1 | 2 | 3 | 4 | 5 |
| н3071У | н3072У | 26,67 | — | согласовано |
| н3072У | н3073У | 2,37 | | |
| н3073У | н3074У | 54,74 | | |
| н3074У | н3069У | 25,68 | | |
| н3069У | н3068У | 55,22 | | |
| н3068У | н3071У | 2,46 | | |

3. Сведения о характеристиках уточняемого земельного участка с кадастровым номером 59:13:0060169:80 :

| № п/п | Наименование характеристики | Значение характеристики |
|-------|--|--|
| 1 | 2 | 3 |
| 1. | Адрес земельного участка | 618150, Российская Федерация, Пермский край, Бардымский р-н, Барда с, Газеты Рассвет ул, вл 96 |
| 1.1. | Сведения о местоположении земельного участка (при отсутствии адреса) в структурированном в соответствии с федеральной информационной адресной системой виде | — |
| 1.2. | Дополнительные сведения о местоположении земельного участка | — |
| 2. | Площадь земельного участка ± величина погрешности определения (вычисления) площади ($P \pm \Delta P$), м ² | 1 502 ± 14,00 |
| 3. | Формула, примененная для вычисления предельной погрешности определения площади земельного участка, с подставленными значениями и итоговые (вычисленные) значения | $3,5*0,10*\sqrt{(1\ 502,00)} = 14$ |
| 4. | Площадь земельного участка согласно сведениям Единого государственного реестра недвижимости (Ркад), м ² | 1 500,00 |
| 5. | Оценка расхождения Р и Ркад ($P - P_{кад}$), м ² | 2 |
| 6. | Предельный минимальный и максимальный размеры земельного участка (Рмин и Рмакс), м ² | Рмин = — Рмакс = — |
| 7. | Кадастровый или иной государственный учетный номер (инвентарный) здания, сооружения, объекта незавершенного строительства, расположенного на земельном участке | 59:13:0060169:1008 |
| 8. | Вид (виды) разрешенного использования | Для ведения личного подсобного хозяйства |

| | | |
|------|---|--------------------------|
| 1 | 2 | 3 |
| 8.1. | Дополнительные сведения об использовании земельного участка | — |
| 9. | Сведения о земельных участках (землях общего пользования, территории общего пользования), посредством которых обеспечивается доступ | Земли общего пользования |
| 10. | Иные сведения | — |

4. Пояснения к сведениям об уточняемом земельном участке с кадастровым номером 59:13:0060169:80 :

| | |
|----|---|
| 1. | — |
|----|---|

1. Сведения о характерных точках границ уточняемого земельного участка с кадастровым номером 59:13:0060169:81 :

Система координат МСК-59, зона 2 Зона № 2

| Обозначение характерных точек границ | Координаты, м | | | | Метод определения координат | Формулы, примененные для расчета средней квадратической погрешности определения координат характерных точек границ (Mt), с подставленными в такие формулы значениями и итоговые (вычисленные) значения Mt, м | Описание закрепления точки |
|--------------------------------------|--|--------------|--|--------------|---|--|----------------------------|
| | содержатся в Едином государственном реестре недвижимости | | определены в результате выполнения комплексных кадастровых работ | | | | |
| | X | Y | X | Y | | | |
| 1 | 2 | 3 | 4 | 5 | 6 | 7 | 8 |
| 243 | 399 925,29 | 2 190 442,53 | — | — | Метод спутниковых геодезических измерений (определений) | 0,30 | — |
| 273 | 399 969,23 | 2 190 401,53 | — | — | | | |
| 241 | 399 985,54 | 2 190 420,67 | — | — | | | |
| 1077 | 399 941,61 | 2 190 461,43 | — | — | | | |
| н3073У | — | — | 399 963,59 | 2 190 413,95 | | $\sqrt{(0,07^2 + 0,07^2)} = 0,10$ | |
| н3075У | — | — | 399 981,05 | 2 190 434,46 | | | |
| н3076У | — | — | 399 937,69 | 2 190 471,11 | | | |

| 1 | 2 | 3 | 4 | 5 | 6 | 7 | 8 |
|--------|------------|--------------|------------|--------------|---|-----------------------------------|---|
| н3077У | — | — | 399 920,50 | 2 190 452,00 | Метод спутниковых геодезических измерений (определений) | $\sqrt{(0,07^2 + 0,07^2)} = 0,10$ | — |
| н3074У | — | — | 399 922,56 | 2 190 450,18 | | | |
| 243 | 399 925,29 | 2 190 442,53 | — | — | | 0,30 | |

2. Сведения о частях границ уточняемого земельного участка с кадастровым номером 59:13:0060169:81 :

| Обозначение части границ | | Горизонтальное проложение (S), м | Описание прохождения части границ | Сведения о согласовании местоположения границ (согласовано/спорное) |
|--------------------------|--------|----------------------------------|-----------------------------------|---|
| от т. | до т. | | | |
| 1 | 2 | 3 | 4 | 5 |
| н3073У | н3075У | 26,94 | — | согласовано |
| н3075У | н3076У | 56,77 | | |
| н3076У | н3077У | 25,70 | | |
| н3077У | н3074У | 2,75 | | |
| н3074У | н3073У | 54,74 | | |

3. Сведения о характеристиках уточняемого земельного участка с кадастровым номером 59:13:0060169:81 :

| № п/п | Наименование характеристики | Значение характеристики |
|-------|--|--|
| 1 | 2 | 3 |
| 1. | Адрес земельного участка | 618150, Российская Федерация, Пермский край, Бардымский р-н, Барда с, Газеты Рассвет ул, вл 98 |
| 1.1. | Сведения о местоположении земельного участка (при отсутствии адреса) в структурированном в соответствии с федеральной информационной адресной системой виде | — |
| 1.2. | Дополнительные сведения о местоположении земельного участка | — |
| 2. | Площадь земельного участка ± величина погрешности определения (вычисления) площади ($P \pm \Delta P$), м ² | 1 503 ± 14,00 |
| 3. | Формула, примененная для вычисления предельной погрешности определения площади земельного участка, с подставленными значениями и итоговые (вычисленные) значения | $3,5 * 0,10 * \sqrt{(1\ 503,00)} = 14$ |
| 4. | Площадь земельного участка согласно сведениям Единого государственного реестра недвижимости (Ркад), м ² | 1 503,00 |
| 5. | Оценка расхождения Р и Ркад ($P - P_{кад}$), м ² | 0 |

| 1 | 2 | 3 |
|------|--|--|
| 6. | Предельный минимальный и максимальный размеры земельного участка (Рмин и Рмакс), м ² | Рмин = — Рмакс = — |
| 7. | Кадастровый или иной государственный учетный номер (инвентарный) здания, сооружения, объекта незавершенного строительства, расположенного на земельном участке | 59:13:0060169:730 |
| 8. | Вид (виды) разрешенного использования | Для ведения личного подсобного хозяйства |
| 8.1. | Дополнительные сведения об использовании земельного участка | — |
| 9. | Сведения о земельных участках (землях общего пользования, территории общего пользования), посредством которых обеспечивается доступ | Земли общего пользования |
| 10. | Иные сведения | — |

4. Пояснения к сведениям об уточняемом земельном участке с кадастровым номером 59:13:0060169:81 :

| | |
|----|---|
| 1. | — |
|----|---|

1. Сведения о характерных точках границ уточняемого земельного участка с кадастровым номером 59:13:0060169:83 :
Система координат МСК-59, зона 2 Зона № 2

| Обозначение характерных точек границ | Координаты, м | | | | Метод определения координат | Формулы, примененные для расчета средней квадратической погрешности определения координат характерных точек границ (Mt), с подставленными в такие формулы значениями и итоговые (вычисленные) значения Mt, м | Описание закрепления точки |
|--------------------------------------|--|--------------|--|--------------|---|--|----------------------------|
| | содержатся в Едином государственном реестре недвижимости | | определены в результате выполнения комплексных кадастровых работ | | | | |
| | X | Y | X | Y | | | |
| 1 | 2 | 3 | 4 | 5 | 6 | 7 | 8 |
| 636 | 399 119,49 | 2 189 598,86 | — | — | Метод спутниковых геодезических измерений (определений) | 0,30 | — |
| 6 | 399 135,89 | 2 189 617,19 | — | — | | 0,10 | |
| 5 | 399 088,24 | 2 189 654,19 | — | — | | | |
| 3083 | 399 072,21 | 2 189 635,40 | 399 072,21 | 2 189 635,40 | | $\sqrt{(0,07^2 + 0,07^2)} = 0,10$ | |

| 1 | 2 | 3 | 4 | 5 | 6 | 7 | 8 |
|--------|------------|--------------|------------|--------------|---|-----------------------------------|---|
| н3084У | — | — | 399 119,67 | 2 189 597,64 | Метод спутниковых геодезических измерений (определений) | $\sqrt{(0,07^2 + 0,07^2)} = 0,10$ | — |
| н3078У | — | — | 399 136,37 | 2 189 616,82 | | | |
| н3079У | — | — | 399 134,61 | 2 189 618,18 | | | |
| н3080У | — | — | 399 113,91 | 2 189 634,20 | | | |
| н3081У | — | — | 399 111,27 | 2 189 634,74 | | | |
| н3082У | — | — | 399 087,20 | 2 189 652,97 | | | |
| 636 | 399 119,49 | 2 189 598,86 | — | — | | 0,30 | |

2. Сведения о частях границ уточняемого земельного участка с кадастровым номером 59:13:0060169:83 :

| Обозначение части границ | | Горизонтальное проложение (S), м | Описание прохождения части границ | Сведения о согласовании местоположения границ (согласовано/спорное) |
|--------------------------|--------|----------------------------------|-----------------------------------|---|
| от т. | до т. | | | |
| 1 | 2 | 3 | 4 | 5 |
| 3083 | н3084У | 60,65 | — | согласовано |
| н3084У | н3078У | 25,43 | | |
| н3078У | н3079У | 2,22 | | |
| н3079У | н3080У | 26,17 | | |
| н3080У | н3081У | 2,69 | | |
| н3081У | н3082У | 30,19 | | |
| н3082У | 3083 | 23,10 | | |

3. Сведения о характеристиках уточняемого земельного участка с кадастровым номером 59:13:0060169:83 :

| № п/п | Наименование характеристики | Значение характеристики |
|-------|-----------------------------|-------------------------|
| 1 | 2 | 3 |
| | | |

| 1 | 2 | 3 |
|---|--|--|
| 1. | Адрес земельного участка | 618150, Российская Федерация, Пермский край, Бардымский р-н, Барда с, З.Х.Аминова ул, д 11 |
| 1.1. | Сведения о местоположении земельного участка (при отсутствии адреса) в структурированном в соответствии с федеральной информационной адресной системой виде | — |
| 1.2. | Дополнительные сведения о местоположении земельного участка | — |
| 2. | Площадь земельного участка \pm величина погрешности определения (вычисления) площади ($P \pm \Delta P$), м ² | 1 477 \pm 13,00 |
| 3. | Формула, примененная для вычисления предельной погрешности определения площади земельного участка, с подставленными значениями и итоговые (вычисленные) значения | $3,5*0,10*\sqrt{(1\ 477,00)} = 13$ |
| 4. | Площадь земельного участка согласно сведениям Единого государственного реестра недвижимости (Ркад), м ² | 1 477,00 |
| 5. | Оценка расхождения Р и Ркад ($P - P_{кад}$), м ² | 0 |
| 6. | Предельный минимальный и максимальный размеры земельного участка ($P_{мин}$ и $P_{макс}$), м ² | $P_{мин} = —$ $P_{макс} = —$ |
| 7. | Кадастровый или иной государственный учетный номер (инвентарный) здания, сооружения, объекта незавершенного строительства, расположенного на земельном участке | 59:13:0060169:1037 |
| 8. | Вид (виды) разрешенного использования | Для ведения личного подсобного хозяйства |
| 8.1. | Дополнительные сведения об использовании земельного участка | — |
| 9. | Сведения о земельных участках (землях общего пользования, территории общего пользования), посредством которых обеспечивается доступ | Земли общего пользования |
| 10. | Иные сведения | — |
| 4. Пояснения к сведениям об уточняемом земельном участке с кадастровым номером | | 59:13:0060169:83 : |
| 1. | — | — |

1. Сведения о характерных точках границ уточняемого земельного участка с кадастровым номером 59:13:0060169:84 :
 Система координат МСК-59, зона 2 Зона № 2

| Обозначение характерных точек границ | Координаты, м | | | | Метод определения координат | Формулы, примененные для расчета средней квадратической погрешности определения координат характерных точек границ (Mt), с подставленными в такие формулы значениями и итоговые (вычисленные) значения Mt, м | Описание закрепления точки |
|--------------------------------------|--|--------------|--|--------------|---|--|----------------------------|
| | содержатся в Едином государственном реестре недвижимости | | определены в результате выполнения комплексных кадастровых работ | | | | |
| | X | Y | X | Y | | | |
| 1 | 2 | 3 | 4 | 5 | 6 | 7 | 8 |
| 6 | 399 135,89 | 2 189 617,19 | — | — | Метод спутниковых геодезических измерений (определений) | 0,10 | — |
| 1 | 399 151,62 | 2 189 634,63 | — | — | | $\sqrt{(0,07^2 + 0,07^2)} = 0,10$ | |
| 2 | 399 127,51 | 2 189 653,53 | — | — | | 0,10 | |
| 3 | 399 103,65 | 2 189 672,05 | — | — | | | |
| 4 | 399 101,68 | 2 189 669,82 | — | — | | | |
| 5 | 399 088,24 | 2 189 654,19 | — | — | | | |
| н3079У | — | — | 399 134,61 | 2 189 618,18 | | $\sqrt{(0,07^2 + 0,07^2)} = 0,10$ | |
| н2933У | — | — | 399 150,00 | 2 189 635,90 | | | |
| н2932У | — | — | 399 103,66 | 2 189 672,07 | | | |
| н3087У | — | — | 399 100,64 | 2 189 668,60 | | | |
| н3082У | — | — | 399 087,20 | 2 189 652,97 | | | |
| н3081У | — | — | 399 111,27 | 2 189 634,74 | | | |

| 1 | 2 | 3 | 4 | 5 | 6 | 7 | 8 |
|--------|------------|--------------|------------|--------------|---|-----------------------------------|---|
| н3080У | — | — | 399 113,91 | 2 189 634,20 | Метод спутниковых геодезических измерений (определений) | $\sqrt{(0,07^2 + 0,07^2)} = 0,10$ | — |
| 6 | 399 135,89 | 2 189 617,19 | — | — | | 0,10 | |

2. Сведения о частях границ уточняемого земельного участка с кадастровым номером 59:13:0060169:84 :

| Обозначение части границ | | Горизонтальное проложение (S), м | Описание прохождения части границ | Сведения о согласовании местоположения границ (согласовано/спорное) |
|--------------------------|--------|----------------------------------|-----------------------------------|---|
| от т. | до т. | | | |
| 1 | 2 | 3 | 4 | 5 |
| н3079У | н2933У | 23,47 | — | согласовано |
| н2933У | н2932У | 58,78 | | |
| н2932У | н3087У | 4,60 | | |
| н3087У | н3082У | 20,61 | | |
| н3082У | н3081У | 30,19 | | |
| н3081У | н3080У | 2,69 | | |
| н3080У | н3079У | 26,17 | | |

3. Сведения о характеристиках уточняемого земельного участка с кадастровым номером 59:13:0060169:84 :

| № п/п | Наименование характеристики | Значение характеристики |
|-------|--|---|
| 1 | 2 | 3 |
| 1. | Адрес земельного участка | Российская Федерация, Пермский край, Бардымский р-н, Барда с, З.Х.Аминова ул, уч 13 |
| 1.1. | Сведения о местоположении земельного участка (при отсутствии адреса) в структурированном в соответствии с федеральной информационной адресной системой виде | — |
| 1.2. | Дополнительные сведения о местоположении земельного участка | — |
| 2. | Площадь земельного участка ± величина погрешности определения (вычисления) площади ($P \pm \Delta P$), м ² | 1 426 ± 13,00 |
| 3. | Формула, примененная для вычисления предельной погрешности определения площади земельного участка, с подставленными значениями и итоговые (вычисленные) значения | $3,5 * 0,10 * \sqrt{(1\ 426,00)} = 13$ |
| 4. | Площадь земельного участка согласно сведениям Единого государственного реестра недвижимости (Ркад), м ² | 1 426,00 |
| 5. | Оценка расхождения Р и Ркад ($P - P_{кад}$), м ² | 0 |

| | | | | | | | |
|---|--|--------------|--|--------------|---|--|----------------------------|
| 1 | 2 | | | | 3 | | |
| 6. | Предельный минимальный и максимальный размеры земельного участка (Рмин и Рмакс), м ² | | | | Рмин = — Рмакс = — | | |
| 7. | Кадастровый или иной государственный учетный номер (инвентарный) здания, сооружения, объекта незавершенного строительства, расположенного на земельном участке | | | | 59:13:0060169:1150 | | |
| 8. | Вид (виды) разрешенного использования | | | | Для ведения личного подсобного хозяйства | | |
| 8.1. | Дополнительные сведения об использовании земельного участка | | | | — | | |
| 9. | Сведения о земельных участках (землях общего пользования, территории общего пользования), посредством которых обеспечивается доступ | | | | Земли общего пользования | | |
| 10. | Иные сведения | | | | — | | |
| 4. Пояснения к сведениям об уточняемом земельном участке с кадастровым номером | | | | | 59:13:0060169:84 : | | |
| 1. | — | | | | | | |
| 1. Сведения о характерных точках границ уточняемого земельного участка с кадастровым номером | | | | | 59:13:0060169:91 : | | |
| Система координат | | | | | МСК-59, зона 2 | | Зона № 2 |
| Обозначение характерных точек границ | Координаты, м | | | | Метод определения координат | Формулы, примененные для расчета средней квадратической погрешности определения координат характерных точек границ (Mt), с подставленными в такие формулы значениями и итоговые (вычисленные) значения Mt, м | Описание закрепления точки |
| | содержатся в Едином государственном реестре недвижимости | | определены в результате выполнения комплексных кадастровых работ | | | | |
| | X | Y | X | Y | | | |
| 1 | 2 | 3 | 4 | 5 | 6 | 7 | 8 |
| 3088 | 399 319,25 | 2 189 831,55 | 399 319,25 | 2 189 831,55 | Метод спутниковых геодезических измерений (определений) | $\sqrt{(0,07^2 + 0,07^2)} = 0,10$ | — |
| 3090 | 399 273,44 | 2 189 870,42 | 399 273,44 | 2 189 870,42 | | | |
| 3091 | 399 272,62 | 2 189 869,44 | 399 272,62 | 2 189 869,44 | | | |
| 3 | 399 270,06 | 2 189 866,36 | — | — | | 0,10 | |

| 1 | 2 | 3 | 4 | 5 | 6 | 7 | 8 |
|--------|------------|--------------|------------|--------------|---|-----------------------------------|---|
| н3092У | — | — | 399 268,05 | 2 189 863,95 | Метод спутниковых геодезических измерений (определений) | $\sqrt{(0,07^2 + 0,07^2)} = 0,10$ | — |
| н3093У | — | — | 399 266,28 | 2 189 865,28 | | | |
| н3094У | — | — | 399 255,74 | 2 189 852,75 | | | |
| 614 | 399 257,41 | 2 189 851,18 | 399 257,41 | 2 189 851,18 | | 0,10 | |
| 1 | 399 302,96 | 2 189 812,55 | — | — | | | |
| н2985У | — | — | 399 302,38 | 2 189 813,92 | | $\sqrt{(0,07^2 + 0,07^2)} = 0,10$ | |
| 3088 | 399 319,25 | 2 189 831,55 | 399 319,25 | 2 189 831,55 | | | |

2. Сведения о частях границ уточняемого земельного участка с кадастровым номером 59:13:0060169:91 :

| Обозначение части границ | | Горизонтальное проложение (S), м | Описание прохождения части границ | Сведения о согласовании местоположения границ (согласовано/спорное) |
|--------------------------|--------|----------------------------------|-----------------------------------|---|
| от т. | до т. | | | |
| 1 | 2 | 3 | 4 | 5 |
| 3088 | 3090 | 60,08 | — | согласовано |
| 3090 | 3091 | 1,28 | | |
| 3091 | н3092У | 7,14 | | |
| н3092У | н3093У | 2,21 | | |
| н3093У | н3094У | 16,37 | | |
| н3094У | 614 | 2,29 | | |
| 614 | н2985У | 58,40 | | |
| н2985У | 3088 | 24,40 | | |

3. Сведения о характеристиках уточняемого земельного участка с кадастровым номером 59:13:0060169:91 :

| № п/п | Наименование характеристики | Значение характеристики |
|-------|-----------------------------|-------------------------|
| 1 | 2 | 3 |
| | | |

| 1 | 2 | 3 |
|---|--|--|
| 1. | Адрес земельного участка | Российская Федерация, Пермский край, Бардымский р-н, Барда с, З.Х.Аминова ул, д 31 |
| 1.1. | Сведения о местоположении земельного участка (при отсутствии адреса) в структурированном в соответствии с федеральной информационной адресной системой виде | — |
| 1.2. | Дополнительные сведения о местоположении земельного участка | — |
| 2. | Площадь земельного участка ± величина погрешности определения (вычисления) площади ($P \pm \Delta P$), м ² | 1 500 ± 14,00 |
| 3. | Формула, примененная для вычисления предельной погрешности определения площади земельного участка, с подставленными значениями и итоговые (вычисленные) значения | $3,5 * 0,10 * \sqrt{(1\ 500,00)} = 14$ |
| 4. | Площадь земельного участка согласно сведениям Единого государственного реестра недвижимости (Ркад), м ² | 1 500,00 |
| 5. | Оценка расхождения Р и Ркад ($P - P_{кад}$), м ² | 0 |
| 6. | Предельный минимальный и максимальный размеры земельного участка ($P_{мин}$ и $P_{макс}$), м ² | $P_{мин} = —$ $P_{макс} = —$ |
| 7. | Кадастровый или иной государственный учетный номер (инвентарный) здания, сооружения, объекта незавершенного строительства, расположенного на земельном участке | 59:13:0060169:642 |
| 8. | Вид (виды) разрешенного использования | Для ведения личного подсобного хозяйства |
| 8.1. | Дополнительные сведения об использовании земельного участка | — |
| 9. | Сведения о земельных участках (землях общего пользования, территории общего пользования), посредством которых обеспечивается доступ | Земли общего пользования |
| 10. | Иные сведения | — |
| 4. Пояснения к сведениям об уточняемом земельном участке с кадастровым номером | | 59:13:0060169:91 : |
| 1. | — | — |

1. Сведения о характерных точках границ уточняемого земельного участка с кадастровым номером 59:13:0060169:93 :
 Система координат МСК-59, зона 2 Зона № 2

| Обозначение характерных точек границ | Координаты, м | | | | Метод определения координат | Формулы, примененные для расчета средней квадратической погрешности определения координат характерных точек границ (Mt), с подставленными в такие формулы значениями и итоговые (вычисленные) значения Mt, м | Описание закрепления точки |
|--------------------------------------|--|--------------|--|--------------|---|--|----------------------------|
| | содержатся в Едином государственном реестре недвижимости | | определены в результате выполнения комплексных кадастровых работ | | | | |
| | X | Y | X | Y | | | |
| 1 | 2 | 3 | 4 | 5 | 6 | 7 | 8 |
| 3096 | 399 103,04 | 2 189 579,92 | 399 103,04 | 2 189 579,92 | Метод спутниковых геодезических измерений (определений) | $\sqrt{(0,07^2 + 0,07^2)} = 0,10$ | — |
| н3097У | — | — | 399 103,93 | 2 189 579,24 | | | |
| н3084У | — | — | 399 119,67 | 2 189 597,64 | | | |
| 636 | 399 119,49 | 2 189 598,86 | — | — | | 0,30 | |
| 3083 | 399 072,21 | 2 189 635,40 | 399 072,21 | 2 189 635,40 | | $\sqrt{(0,07^2 + 0,07^2)} = 0,10$ | |
| 3095 | 399 055,49 | 2 189 616,71 | 399 055,49 | 2 189 616,71 | | | |
| 3096 | 399 103,04 | 2 189 579,92 | 399 103,04 | 2 189 579,92 | | | |

2. Сведения о частях границ уточняемого земельного участка с кадастровым номером 59:13:0060169:93 :

| Обозначение части границ | | Горизонтальное проложение (S), м | Описание прохождения части границ | Сведения о согласовании местоположения границ (согласовано/спорное) |
|--------------------------|--------|----------------------------------|-----------------------------------|---|
| от т. | до т. | | | |
| 1 | 2 | 3 | 4 | 5 |
| 3096 | н3097У | 1,12 | — | согласовано |
| н3097У | н3084У | 24,21 | | |
| н3084У | 3083 | 60,65 | | |
| 3083 | 3095 | 25,08 | | |
| 3095 | 3096 | 60,12 | | |

3. Сведения о характеристиках уточняемого земельного участка с кадастровым номером 59:13:0060169:93 :

| № п/п | Наименование характеристики | Значение характеристики |
|-------|--|---|
| 1 | 2 | 3 |
| 1. | Адрес земельного участка | 618150, Российская Федерация, Пермский край, Бардымский р-н, Барда с, З.Х.Аминова ул, д 9 |
| 1.1. | Сведения о местоположении земельного участка (при отсутствии адреса) в структурированном в соответствии с федеральной информационной адресной системой виде | — |
| 1.2. | Дополнительные сведения о местоположении земельного участка | — |
| 2. | Площадь земельного участка ± величина погрешности определения (вычисления) площади ($P \pm \Delta P$), м ² | 1 500 ± 14,00 |
| 3. | Формула, примененная для вычисления предельной погрешности определения площади земельного участка, с подставленными значениями и итоговые (вычисленные) значения | $3,5*0,10*\sqrt{(1\ 500,00)} = 14$ |
| 4. | Площадь земельного участка согласно сведениям Единого государственного реестра недвижимости (Ркад), м ² | 1 500,00 |
| 5. | Оценка расхождения Р и Ркад ($P - P_{кад}$), м ² | 0 |
| 6. | Предельный минимальный и максимальный размеры земельного участка (Рмин и Рмакс), м ² | Рмин = — Рмакс = — |
| 7. | Кадастровый или иной государственный учетный номер (инвентарный) здания, сооружения, объекта незавершенного строительства, расположенного на земельном участке | — |
| 8. | Вид (виды) разрешенного использования | Для ведения личного подсобного хозяйства |
| 8.1. | Дополнительные сведения об использовании земельного участка | — |
| 9. | Сведения о земельных участках (землях общего пользования, территории общего пользования), посредством которых обеспечивается доступ | Земли общего пользования |
| 10. | Иные сведения | — |

4. Пояснения к сведениям об уточняемом земельном участке с кадастровым номером 59:13:0060169:93 :

| | |
|----|---|
| 1. | — |
|----|---|

1. Сведения о характерных точках границ уточняемого земельного участка с кадастровым номером 59:13:0060169:102 :
 Система координат МСК-59, зона 2 Зона № 2

| Обозначение характерных точек границ | Координаты, м | | | | Метод определения координат | Формулы, примененные для расчета средней квадратической погрешности определения координат характерных точек границ (Mt), с подставленными в такие формулы значениями и итоговые (вычисленные) значения Mt, м | Описание закрепления точки |
|--------------------------------------|--|--------------|--|--------------|---|--|----------------------------|
| | содержатся в Едином государственном реестре недвижимости | | определены в результате выполнения комплексных кадастровых работ | | | | |
| | X | Y | X | Y | | | |
| 1 | 2 | 3 | 4 | 5 | 6 | 7 | 8 |
| 30 | 399 739,90 | 2 190 031,87 | — | — | Метод спутниковых геодезических измерений (определений) | 0,30 | — |
| 27 | 399 759,34 | 2 190 054,72 | — | — | | | |
| н3098У | — | — | 399 758,38 | 2 190 055,54 | | | |
| 26 | 399 721,33 | 2 190 087,07 | 399 721,33 | 2 190 087,07 | | | |
| н3100У | — | — | 399 719,81 | 2 190 088,37 | | | |
| н3101У | — | — | 399 700,44 | 2 190 065,70 | | | |
| 2830 | — | — | 399 701,08 | 2 190 065,16 | | | |
| 31 | 399 701,88 | 2 190 064,23 | 399 701,88 | 2 190 064,23 | | | |
| н3104У | — | — | 399 738,86 | 2 190 032,75 | | | |
| 30 | 399 739,90 | 2 190 031,87 | — | — | | 0,30 | |

2. Сведения о частях границ уточняемого земельного участка с кадастровым номером 59:13:0060169:102 :

| Обозначение части границ | | Горизонтальное проложение (S), м | Описание прохождения части границ | Сведения о согласовании местоположения границ (согласовано/спорное) |
|--------------------------|-------|----------------------------------|-----------------------------------|---|
| от т. | до т. | | | |
| 1 | 2 | 3 | 4 | 5 |
| | | | | |

| 1 | 2 | 3 | 4 | 5 |
|--------|--------|-------|---|-------------|
| н3098У | 26 | 48,65 | — | согласовано |
| 26 | н3100У | 2,00 | | |
| н3100У | н3101У | 29,82 | | |
| н3101У | 2830 | 0,84 | | |
| 2830 | 31 | 1,23 | | |
| 31 | н3104У | 48,56 | | |
| н3104У | н3098У | 30,01 | | |

3. Сведения о характеристиках уточняемого земельного участка с кадастровым номером 59:13:0060169:102 :

| № п/п | Наименование характеристики | Значение характеристики |
|-------|--|--|
| 1 | 2 | 3 |
| 1. | Адрес земельного участка | 618150, Российская Федерация, Пермский край, Бардымский р-н, Барда с, Газеты Рассвет ул, вл 47 |
| 1.1. | Сведения о местоположении земельного участка (при отсутствии адреса) в структурированном в соответствии с федеральной информационной адресной системой виде | — |
| 1.2. | Дополнительные сведения о местоположении земельного участка | — |
| 2. | Площадь земельного участка ± величина погрешности определения (вычисления) площади ($P \pm \Delta P$), м ² | 1 519 ± 14,00 |
| 3. | Формула, примененная для вычисления предельной погрешности определения площади земельного участка, с подставленными значениями и итоговые (вычисленные) значения | $3,5 * 0,10 * \sqrt{(1\ 519,00)} = 14$ |
| 4. | Площадь земельного участка согласно сведениям Единого государственного реестра недвижимости (Ркад), м ² | 1 500,00 |
| 5. | Оценка расхождения Р и Ркад ($P - P_{кад}$), м ² | 19 |
| 6. | Предельный минимальный и максимальный размеры земельного участка (Рмин и Рмакс), м ² | Рмин = — Рмакс = — |
| 7. | Кадастровый или иной государственный учетный номер (инвентарный) здания, сооружения, объекта незавершенного строительства, расположенного на земельном участке | 59:13:0060169:604; 59:13:0060169:1193 |
| 8. | Вид (виды) разрешенного использования | для ведения личного подсобного хозяйства |
| 8.1. | Дополнительные сведения об использовании земельного участка | — |

| | | |
|-----|---|--------------------------|
| 1 | 2 | 3 |
| 9. | Сведения о земельных участках (землях общего пользования, территории общего пользования), посредством которых обеспечивается доступ | Земли общего пользования |
| 10. | Иные сведения | — |

4. Пояснения к сведениям об уточняемом земельном участке с кадастровым номером 59:13:0060169:102 :

| | |
|----|---|
| 1. | — |
|----|---|

1. Сведения о характерных точках границ уточняемого земельного участка с кадастровым номером 59:13:0060169:105 :

Система координат МСК-59, зона 2 Зона № 2

| Обозначение характерных точек границ | Координаты, м | | | | Метод определения координат | Формулы, примененные для расчета средней квадратической погрешности определения координат характерных точек границ (Mt), с подставленными в такие формулы значениями и итоговые (вычисленные) значения Mt, м | Описание закрепления точки |
|--------------------------------------|--|--------------|--|--------------|---|--|----------------------------|
| | содержатся в Едином государственном реестре недвижимости | | определены в результате выполнения комплексных кадастровых работ | | | | |
| | X | Y | X | Y | | | |
| 1 | 2 | 3 | 4 | 5 | 6 | 7 | 8 |
| 70 | 399 546,80 | 2 189 804,89 | 399 546,80 | 2 189 804,89 | Метод спутниковых геодезических измерений (определений) | $\sqrt{(0,07^2 + 0,07^2)} = 0,10$ | — |
| 73 | 399 508,71 | 2 189 837,32 | — | — | | 0,30 | |
| н3106У | — | — | 399 508,00 | 2 189 837,92 | | $\sqrt{(0,07^2 + 0,07^2)} = 0,10$ | |
| н3107У | — | — | 399 488,59 | 2 189 814,95 | | 0,30 | |
| 72 | 399 489,14 | 2 189 814,54 | — | — | | $\sqrt{(0,07^2 + 0,07^2)} = 0,10$ | |
| 71 | 399 527,41 | 2 189 782,10 | 399 527,41 | 2 189 782,10 | | | |
| 70 | 399 546,80 | 2 189 804,89 | 399 546,80 | 2 189 804,89 | | | |

2. Сведения о частях границ уточняемого земельного участка с кадастровым номером 59:13:0060169:105 :

| Обозначение части границ | | Горизонтальное проложение (S), м | Описание прохождения части границ | Сведения о согласовании местоположения границ (согласовано/спорное) |
|--------------------------|-------|----------------------------------|-----------------------------------|---|
| от т. | до т. | | | |

| 1 | 2 | 3 | 4 | 5 |
|--------|--------|-------|---|-------------|
| 70 | н3106У | 50,96 | — | согласовано |
| н3106У | н3107У | 30,07 | | |
| н3107У | 71 | 50,85 | | |
| 71 | 70 | 29,92 | | |

3. Сведения о характеристиках уточняемого земельного участка с кадастровым номером 59:13:0060169:105 :

| № п/п | Наименование характеристики | Значение характеристики |
|-------|--|--|
| 1 | 2 | 3 |
| 1. | Адрес земельного участка | 618150, Российская Федерация, Пермский край, Бардымский р-н, Барда с, Газеты Рассвет ул, вл 27 |
| 1.1. | Сведения о местоположении земельного участка (при отсутствии адреса) в структурированном в соответствии с федеральной информационной адресной системой виде | — |
| 1.2. | Дополнительные сведения о местоположении земельного участка | — |
| 2. | Площадь земельного участка ± величина погрешности определения (вычисления) площади ($P \pm \Delta P$), м ² | 1 527 ± 14,00 |
| 3. | Формула, примененная для вычисления предельной погрешности определения площади земельного участка, с подставленными значениями и итоговые (вычисленные) значения | $3,5*0,10*\sqrt{(1\ 527,00)} = 14$ |
| 4. | Площадь земельного участка согласно сведениям Единого государственного реестра недвижимости (Ркад), м ² | 1 500,00 |
| 5. | Оценка расхождения Р и Ркад ($P - P_{кад}$), м ² | 27 |
| 6. | Предельный минимальный и максимальный размеры земельного участка (Рмин и Рмакс), м ² | Рмин = — Рмакс = — |
| 7. | Кадастровый или иной государственный учетный номер (инвентарный) здания, сооружения, объекта незавершенного строительства, расположенного на земельном участке | 59:13:0060169:1189 |
| 8. | Вид (виды) разрешенного использования | Под индивидуальное жилищное строительство |
| 8.1. | Дополнительные сведения об использовании земельного участка | — |
| 9. | Сведения о земельных участках (землях общего пользования, территории общего пользования), посредством которых обеспечивается доступ | Земли общего пользования |
| 10. | Иные сведения | — |

4. Пояснения к сведениям об уточняемом земельном участке с кадастровым номером 59:13:0060169:105 :

1. —

1. Сведения о характерных точках границ уточняемого земельного участка с кадастровым номером 59:13:0060169:107 :

Система координат МСК-59, зона 2 Зона № 2

| Обозначение характерных точек границ | Координаты, м | | | | Метод определения координат | Формулы, примененные для расчета средней квадратической погрешности определения координат характерных точек границ (Mt), с подставленными в такие формулы значениями и итоговые (вычисленные) значения Mt, м | Описание закрепления точки |
|--------------------------------------|--|--------------|--|--------------|---|--|----------------------------|
| | содержатся в Едином государственном реестре недвижимости | | определены в результате выполнения комплексных кадастровых работ | | | | |
| | X | Y | X | Y | | | |
| 1 | 2 | 3 | 4 | 5 | 6 | 7 | 8 |
| 3409 | 399 489,68 | 2 189 737,95 | — | — | Метод спутниковых геодезических измерений (определений) | — | — |
| 3410 | 399 451,67 | 2 189 770,31 | — | — | | — | |
| 116 | 399 432,23 | 2 189 747,46 | — | — | | 0,30 | |
| 115 | 399 470,23 | 2 189 715,11 | — | — | | 0,30 | |
| н3108У | — | — | 399 469,66 | 2 189 714,44 | | $\sqrt{(0,07^2 + 0,07^2)} = 0,10$ | |
| н3109У | — | — | 399 488,41 | 2 189 736,66 | | | |
| н3110У | — | — | 399 487,27 | 2 189 737,62 | | | |
| н3111У | — | — | 399 449,24 | 2 189 769,97 | | | |
| н3112У | — | — | 399 430,25 | 2 189 747,89 | | | |
| 3409 | 399 489,68 | 2 189 737,95 | — | — | | — | |

2. Сведения о частях границ уточняемого земельного участка с кадастровым номером 59:13:0060169:107 :

| Обозначение части границ | | Горизонтальное проложение (S), м | Описание прохождения части границ | Сведения о согласовании местоположения границ (согласовано/спорное) |
|--------------------------|--------|----------------------------------|-----------------------------------|---|
| от т. | до т. | | | |
| 1 | 2 | 3 | 4 | 5 |
| н3108У | н3109У | 29,07 | — | согласовано |
| н3109У | н3110У | 1,49 | | |
| н3110У | н3111У | 49,93 | | |
| н3111У | н3112У | 29,12 | | |
| н3112У | н3108У | 51,69 | | |

3. Сведения о характеристиках уточняемого земельного участка с кадастровым номером 59:13:0060169:107 :

| № п/п | Наименование характеристики | Значение характеристики |
|-------|--|--|
| 1 | 2 | 3 |
| 1. | Адрес земельного участка | 618150, Российская Федерация, Пермский край, Бардымский р-н, Барда с, Газеты Рассвет ул, вл 23 |
| 1.1. | Сведения о местоположении земельного участка (при отсутствии адреса) в структурированном в соответствии с федеральной информационной адресной системой виде | — |
| 1.2. | Дополнительные сведения о местоположении земельного участка | — |
| 2. | Площадь земельного участка ± величина погрешности определения (вычисления) площади ($P \pm \Delta P$), м ² | 1 500 ± 14,00 |
| 3. | Формула, примененная для вычисления предельной погрешности определения площади земельного участка, с подставленными значениями и итоговые (вычисленные) значения | $3,5 * 0,10 * \sqrt{(1\ 500,00)} = 14$ |
| 4. | Площадь земельного участка согласно сведениям Единого государственного реестра недвижимости (Ркад), м ² | 1 500,00 |
| 5. | Оценка расхождения P и Ркад ($P - P_{кад}$), м ² | 0 |
| 6. | Предельный минимальный и максимальный размеры земельного участка (P _{мин} и P _{макс}), м ² | P _{мин} = — P _{макс} = — |
| 7. | Кадастровый или иной государственный учетный номер (инвентарный) здания, сооружения, объекта незавершенного строительства, расположенного на земельном участке | — |
| 8. | Вид (виды) разрешенного использования | Под индивидуальное жилищное строительство |
| 8.1. | Дополнительные сведения об использовании земельного участка | — |

| | | |
|-----|---|--------------------------|
| 1 | 2 | 3 |
| 9. | Сведения о земельных участках (землях общего пользования, территории общего пользования), посредством которых обеспечивается доступ | Земли общего пользования |
| 10. | Иные сведения | — |

4. Пояснения к сведениям об уточняемом земельном участке с кадастровым номером 59:13:0060169:107 :

| | |
|----|---|
| 1. | — |
|----|---|

1. Сведения о характерных точках границ уточняемого земельного участка с кадастровым номером 59:13:0060169:108 :
Система координат МСК-59, зона 2 Зона № 2

| Обозначение характерных точек границ | Координаты, м | | | | Метод определения координат | Формулы, примененные для расчета средней квадратической погрешности определения координат характерных точек границ (Mt), с подставленными в такие формулы значениями и итоговые (вычисленные) значения Mt, м | Описание закрепления точки |
|--------------------------------------|--|--------------|--|--------------|---|--|----------------------------|
| | содержатся в Едином государственном реестре недвижимости | | определены в результате выполнения комплексных кадастровых работ | | | | |
| | X | Y | X | Y | | | |
| 1 | 2 | 3 | 4 | 5 | 6 | 7 | 8 |
| 124 | 399 412,78 | 2 189 724,62 | — | — | Метод спутниковых геодезических измерений (определений) | 0,30 | — |
| 125 | 399 450,78 | 2 189 692,27 | — | — | | | |
| 115 | 399 470,23 | 2 189 715,11 | — | — | | | |
| 116 | 399 432,23 | 2 189 747,46 | — | — | | | |
| н3115У | — | — | 399 450,67 | 2 189 692,37 | | $\sqrt{(0,07^2 + 0,07^2)} = 0,10$ | |
| н3108У | — | — | 399 469,66 | 2 189 714,44 | | | |
| н3112У | — | — | 399 430,25 | 2 189 747,89 | | | |
| н3113У | — | — | 399 411,39 | 2 189 725,94 | | | |

| 1 | 2 | 3 | 4 | 5 | 6 | 7 | 8 |
|--------|------------|--------------|------------|--------------|---|-----------------------------------|---|
| н3114У | — | — | 399 447,08 | 2 189 695,42 | Метод спутниковых геодезических измерений (определений) | $\sqrt{(0,07^2 + 0,07^2)} = 0,10$ | — |
| 124 | 399 412,78 | 2 189 724,62 | — | — | | 0,30 | |

2. Сведения о частях границ уточняемого земельного участка с кадастровым номером 59:13:0060169:108 :

| Обозначение части границ | | Горизонтальное проложение (S), м | Описание прохождения части границ | Сведения о согласовании местоположения границ (согласовано/спорное) |
|--------------------------|--------|----------------------------------|-----------------------------------|---|
| от т. | до т. | | | |
| 1 | 2 | 3 | 4 | 5 |
| н3115У | н3108У | 29,12 | — | согласовано |
| н3108У | н3112У | 51,69 | | |
| н3112У | н3113У | 28,94 | | |
| н3113У | н3114У | 46,96 | | |
| н3114У | н3115У | 4,71 | | |

3. Сведения о характеристиках уточняемого земельного участка с кадастровым номером 59:13:0060169:108 :

| № п/п | Наименование характеристики | Значение характеристики |
|-------|--|--|
| 1 | 2 | 3 |
| 1. | Адрес земельного участка | 618150, Российская Федерация, Пермский край, Бардымский р-н, Барда с, Газеты Рассвет ул, вл 21 |
| 1.1. | Сведения о местоположении земельного участка (при отсутствии адреса) в структурированном в соответствии с федеральной информационной адресной системой виде | — |
| 1.2. | Дополнительные сведения о местоположении земельного участка | — |
| 2. | Площадь земельного участка ± величина погрешности определения (вычисления) площади ($P \pm \Delta P$), м ² | 1 501 ± 14,00 |
| 3. | Формула, примененная для вычисления предельной погрешности определения площади земельного участка, с подставленными значениями и итоговые (вычисленные) значения | $3,5 * 0,10 * \sqrt{(1 501,00)} = 14$ |
| 4. | Площадь земельного участка согласно сведениям Единого государственного реестра недвижимости (Ркад), м ² | 1 500,00 |
| 5. | Оценка расхождения Р и Ркад ($P - P_{кад}$), м ² | 1 |
| 6. | Предельный минимальный и максимальный размеры земельного участка ($P_{мин}$ и $P_{макс}$), м ² | $P_{мин} = —$ $P_{макс} = —$ |

| 1 | 2 | 3 |
|------|--|---|
| 7. | Кадастровый или иной государственный учетный номер (инвентарный) здания, сооружения, объекта незавершенного строительства, расположенного на земельном участке | 59:13:0060169:1041 |
| 8. | Вид (виды) разрешенного использования | Под индивидуальное жилищное строительство |
| 8.1. | Дополнительные сведения об использовании земельного участка | — |
| 9. | Сведения о земельных участках (землях общего пользования, территории общего пользования), посредством которых обеспечивается доступ | Земли общего пользования |
| 10. | Иные сведения | — |

4. Пояснения к сведениям об уточняемом земельном участке с кадастровым номером 59:13:0060169:108 :

| | |
|----|---|
| 1. | — |
|----|---|

1. Сведения о характерных точках границ уточняемого земельного участка с кадастровым номером 59:13:0060169:111 :
 Система координат МСК-59, зона 2 Зона № 2

| Обозначение характерных точек границ | Координаты, м | | | | Метод определения координат | Формулы, примененные для расчета средней квадратической погрешности определения координат характерных точек границ (Mt), с подставленными в такие формулы значениями и итоговые (вычисленные) значения Mt, м | Описание закрепления точки |
|--------------------------------------|--|--------------|--|--------------|---|--|----------------------------|
| | содержатся в Едином государственном реестре недвижимости | | определены в результате выполнения комплексных кадастровых работ | | | | |
| | X | Y | X | Y | | | |
| 1 | 2 | 3 | 4 | 5 | 6 | 7 | 8 |
| 392 | 399 643,52 | 2 189 995,72 | — | — | Метод спутниковых геодезических измерений (определений) | 0,30 | — |
| 393 | 399 681,58 | 2 189 963,32 | — | — | | | |
| 149 | 399 701,02 | 2 189 986,17 | — | — | | | |
| н3117У | — | — | 399 696,81 | 2 189 989,75 | | $\sqrt{(0,07^2 + 0,07^2)} = 0,10$ | |
| 150 | 399 662,99 | 2 190 018,54 | 399 662,99 | 2 190 018,54 | | | |

| 1 | 2 | 3 | 4 | 5 | 6 | 7 | 8 |
|--------|------------|--------------|------------|--------------|---|-----------------------------------|---|
| н3119У | — | — | 399 661,45 | 2 190 019,90 | Метод спутниковых геодезических измерений (определений) | $\sqrt{(0,07^2 + 0,07^2)} = 0,10$ | — |
| н3120У | — | — | 399 640,93 | 2 189 996,48 | | | |
| н3116У | — | — | 399 677,07 | 2 189 964,29 | | | |
| 392 | 399 643,52 | 2 189 995,72 | — | — | | 0,30 | |

2. Сведения о частях границ уточняемого земельного участка с кадастровым номером 59:13:0060169:111 :

| Обозначение части границ | | Горизонтальное проложение (S), м | Описание прохождения части границ | Сведения о согласовании местоположения границ (согласовано/спорное) |
|--------------------------|--------|----------------------------------|-----------------------------------|---|
| от т. | до т. | | | |
| 1 | 2 | 3 | 4 | 5 |
| н3117У | 150 | 44,41 | — | согласовано |
| 150 | н3119У | 2,05 | | |
| н3119У | н3120У | 31,14 | | |
| н3120У | н3116У | 48,40 | | |
| н3116У | н3117У | 32,22 | | |

3. Сведения о характеристиках уточняемого земельного участка с кадастровым номером 59:13:0060169:111 :

| № п/п | Наименование характеристики | Значение характеристики |
|-------|--|--|
| 1 | 2 | 3 |
| 1. | Адрес земельного участка | 618150, Российская Федерация, Пермский край, Бардымский р-н, Барда с, Газеты Рассвет ул, вл 41 |
| 1.1. | Сведения о местоположении земельного участка (при отсутствии адреса) в структурированном в соответствии с федеральной информационной адресной системой виде | — |
| 1.2. | Дополнительные сведения о местоположении земельного участка | — |
| 2. | Площадь земельного участка ± величина погрешности определения (вычисления) площади ($P \pm \Delta P$), м ² | 1 500 ± 14,00 |
| 3. | Формула, примененная для вычисления предельной погрешности определения площади земельного участка, с подставленными значениями и итоговые (вычисленные) значения | $3,5 * 0,10 * \sqrt{(1\ 500,00)} = 14$ |
| 4. | Площадь земельного участка согласно сведениям Единого государственного реестра недвижимости (Ркад), м ² | 1 500,00 |

| | | |
|------|--|---|
| 1 | 2 | 3 |
| 5. | Оценка расхождения Р и Ркад (Р - Ркад), м ² | 0 |
| 6. | Предельный минимальный и максимальный размеры земельного участка (Рмин и Рмакс), м ² | Рмин = — Рмакс = — |
| 7. | Кадастровый или иной государственный учетный номер (инвентарный) здания, сооружения, объекта незавершенного строительства, расположенного на земельном участке | 59:13:0060169:809 |
| 8. | Вид (виды) разрешенного использования | Под индивидуальное жилищное строительство |
| 8.1. | Дополнительные сведения об использовании земельного участка | — |
| 9. | Сведения о земельных участках (землях общего пользования, территории общего пользования), посредством которых обеспечивается доступ | Земли общего пользования |
| 10. | Иные сведения | — |

4. Пояснения к сведениям об уточняемом земельном участке с кадастровым номером 59:13:0060169:111 :

| | |
|----|---|
| 1. | — |
|----|---|

1. Сведения о характерных точках границ уточняемого земельного участка с кадастровым номером 59:13:0060169:112 :

Система координат МСК-59, зона 2 Зона № 2

| Обозначение характерных точек границ | Координаты, м | | | | Метод определения координат | Формулы, примененные для расчета средней квадратической погрешности определения координат характерных точек границ (Mt), с подставленными в такие формулы значениями и итоговые (вычисленные) значения Mt, м | Описание закрепления точки |
|--------------------------------------|--|--------------|--|---|---|--|----------------------------|
| | содержатся в Едином государственном реестре недвижимости | | определены в результате выполнения комплексных кадастровых работ | | | | |
| | X | Y | X | Y | | | |
| 1 | 2 | 3 | 4 | 5 | 6 | 7 | 8 |
| 388 | 399 624,05 | 2 189 972,89 | — | — | Метод спутниковых геодезических измерений (определений) | 0,30 | — |
| 389 | 399 662,14 | 2 189 940,47 | — | — | | | |
| 393 | 399 681,58 | 2 189 963,32 | — | — | | | |
| 392 | 399 643,52 | 2 189 995,72 | — | — | | | |

| 1 | 2 | 3 | 4 | 5 | 6 | 7 | 8 |
|--------|------------|--------------|------------|--------------|---|-----------------------------------|---|
| 165 | — | — | 399 621,98 | 2 189 972,10 | Метод спутниковых геодезических измерений (определений) | $\sqrt{(0,07^2 + 0,07^2)} = 0,10$ | — |
| н3121У | — | — | 399 657,14 | 2 189 940,94 | | | |
| н3116У | — | — | 399 677,07 | 2 189 964,29 | | | |
| н3120У | — | — | 399 640,93 | 2 189 996,48 | | | |
| н3122У | — | — | 399 627,53 | 2 189 981,21 | | | |
| н3123У | — | — | 399 626,24 | 2 189 980,82 | | | |
| н3124У | — | — | 399 621,15 | 2 189 974,95 | | | |
| н3125У | — | — | 399 621,24 | 2 189 972,75 | | | |
| 388 | 399 624,05 | 2 189 972,89 | — | — | | 0,30 | |

2. Сведения о частях границ уточняемого земельного участка с кадастровым номером 59:13:0060169:112 :

| Обозначение части границ | | Горизонтальное проложение (S), м | Описание прохождения части границ | Сведения о согласовании местоположения границ (согласовано/спорное) |
|--------------------------|--------|----------------------------------|-----------------------------------|---|
| от т. | до т. | | | |
| 1 | 2 | 3 | 4 | 5 |
| 165 | н3121У | 46,98 | — | согласовано |
| н3121У | н3116У | 30,70 | | |
| н3116У | н3120У | 48,40 | | |
| н3120У | н3122У | 20,32 | | |
| н3122У | н3123У | 1,35 | | |
| н3123У | н3124У | 7,77 | | |
| н3124У | н3125У | 2,20 | | |
| н3125У | 165 | 0,98 | | |

3. Сведения о характеристиках уточняемого земельного участка с кадастровым номером 59:13:0060169:112 :

| № п/п | Наименование характеристики | Значение характеристики |
|-------|-----------------------------|-------------------------|
| 1 | 2 | 3 |
| | | |

| 1 | 2 | 3 |
|---|--|--|
| 1. | Адрес земельного участка | 618150, Российская Федерация, Пермский край, Бардымский р-н, Барда с, Газеты Рассвет ул, вл 39 |
| 1.1. | Сведения о местоположении земельного участка (при отсутствии адреса) в структурированном в соответствии с федеральной информационной адресной системой виде | — |
| 1.2. | Дополнительные сведения о местоположении земельного участка | — |
| 2. | Площадь земельного участка \pm величина погрешности определения (вычисления) площади ($P \pm \Delta P$), м ² | 1 500 \pm 14,00 |
| 3. | Формула, примененная для вычисления предельной погрешности определения площади земельного участка, с подставленными значениями и итоговые (вычисленные) значения | $3,5*0,10*\sqrt{(1\ 500,00)} = 14$ |
| 4. | Площадь земельного участка согласно сведениям Единого государственного реестра недвижимости (Ркад), м ² | 1 500,00 |
| 5. | Оценка расхождения P и Ркад ($P - P_{кад}$), м ² | 0 |
| 6. | Предельный минимальный и максимальный размеры земельного участка ($P_{мин}$ и $P_{макс}$), м ² | $P_{мин} = —$ $P_{макс} = —$ |
| 7. | Кадастровый или иной государственный учетный номер (инвентарный) здания, сооружения, объекта незавершенного строительства, расположенного на земельном участке | 59:13:0060169:664 |
| 8. | Вид (виды) разрешенного использования | Под индивидуальное жилищное строительство |
| 8.1. | Дополнительные сведения об использовании земельного участка | — |
| 9. | Сведения о земельных участках (землях общего пользования, территории общего пользования), посредством которых обеспечивается доступ | Земли общего пользования |
| 10. | Иные сведения | — |
| 4. Пояснения к сведениям об уточняемом земельном участке с кадастровым номером | | 59:13:0060169:112 : |
| 1. | — | — |

1. Сведения о характерных точках границ уточняемого земельного участка с кадастровым номером 59:13:0060169:114 :
 Система координат МСК-59, зона 2 Зона № 2

| Обозначение характерных точек границ | Координаты, м | | | | Метод определения координат | Формулы, примененные для расчета средней квадратической погрешности определения координат характерных точек границ (Mt), с подставленными в такие формулы значениями и итоговые (вычисленные) значения Mt, м | Описание закрепления точки |
|--------------------------------------|--|--------------|--|--------------|---|--|----------------------------|
| | содержатся в Едином государственном реестре недвижимости | | определены в результате выполнения комплексных кадастровых работ | | | | |
| | X | Y | X | Y | | | |
| 1 | 2 | 3 | 4 | 5 | 6 | 7 | 8 |
| 90 | 399 605,12 | 2 189 873,44 | 399 605,12 | 2 189 873,44 | Метод спутниковых геодезических измерений (определений) | $\sqrt{(0,07^2 + 0,07^2)} = 0,10$ | — |
| 197 | 399 624,55 | 2 189 896,28 | 399 624,55 | 2 189 896,28 | | | |
| 196 | 399 586,42 | 2 189 928,71 | 399 586,42 | 2 189 928,71 | | | |
| н2819У | — | — | 399 571,28 | 2 189 910,85 | | | |
| н2821У | — | — | 399 571,06 | 2 189 911,04 | | | |
| н2822У | — | — | 399 568,42 | 2 189 908,06 | | | |
| н2820У | — | — | 399 568,70 | 2 189 907,80 | | | |
| 93 | 399 567,05 | 2 189 905,85 | 399 567,05 | 2 189 905,85 | | | |
| 90 | 399 605,12 | 2 189 873,44 | 399 605,12 | 2 189 873,44 | | | |

2. Сведения о частях границ уточняемого земельного участка с кадастровым номером 59:13:0060169:114 :

| Обозначение части границ | | Горизонтальное проложение (S), м | Описание прохождения части границ | Сведения о согласовании местоположения границ (согласовано/спорное) |
|--------------------------|-------|----------------------------------|-----------------------------------|---|
| от т. | до т. | | | |
| 1 | 2 | 3 | 4 | 5 |
| 90 | 197 | 29,99 | — | согласовано |
| 197 | 196 | 50,06 | | |

| 1 | 2 | 3 | 4 | 5 |
|--------|--------|-------|---|-------------|
| 196 | н2819У | 23,41 | — | согласовано |
| н2819У | н2821У | 0,29 | | |
| н2821У | н2822У | 3,98 | | |
| н2822У | н2820У | 0,38 | | |
| н2820У | 93 | 2,55 | | |
| 93 | 90 | 50,00 | | |

3. Сведения о характеристиках уточняемого земельного участка с кадастровым номером 59:13:0060169:114 :

| № п/п | Наименование характеристики | Значение характеристики |
|-------|--|--|
| 1 | 2 | 3 |
| 1. | Адрес земельного участка | 618150, Российская Федерация, Пермский край, Бардымский р-н, Барда с, Газеты Рассвет ул, вл 35 |
| 1.1. | Сведения о местоположении земельного участка (при отсутствии адреса) в структурированном в соответствии с федеральной информационной адресной системой виде | — |
| 1.2. | Дополнительные сведения о местоположении земельного участка | — |
| 2. | Площадь земельного участка ± величина погрешности определения (вычисления) площади ($P \pm \Delta P$), м ² | 1 501 ± 14,00 |
| 3. | Формула, примененная для вычисления предельной погрешности определения площади земельного участка, с подставленными значениями и итоговые (вычисленные) значения | $3,5*0,10*\sqrt{(1\ 501,00)} = 14$ |
| 4. | Площадь земельного участка согласно сведениям Единого государственного реестра недвижимости (Ркад), м ² | 1 500,00 |
| 5. | Оценка расхождения Р и Ркад ($P - P_{кад}$), м ² | 1 |
| 6. | Предельный минимальный и максимальный размеры земельного участка (Рмин и Рмакс), м ² | Рмин = — Рмакс = — |
| 7. | Кадастровый или иной государственный учетный номер (инвентарный) здания, сооружения, объекта незавершенного строительства, расположенного на земельном участке | 59:13:0060169:1019 |
| 8. | Вид (виды) разрешенного использования | Для личного подсобного хозяйства |
| 8.1. | Дополнительные сведения об использовании земельного участка | — |

| | | |
|-----|---|--------------------------|
| 1 | 2 | 3 |
| 9. | Сведения о земельных участках (землях общего пользования, территории общего пользования), посредством которых обеспечивается доступ | Земли общего пользования |
| 10. | Иные сведения | — |

4. Пояснения к сведениям об уточняемом земельном участке с кадастровым номером 59:13:0060169:114 :

| | |
|----|---|
| 1. | — |
|----|---|

1. Сведения о характерных точках границ уточняемого земельного участка с кадастровым номером 59:13:0060169:115 :
 Система координат МСК-59, зона 2 Зона № 2

| Обозначение характерных точек границ | Координаты, м | | | | Метод определения координат | Формулы, примененные для расчета средней квадратической погрешности определения координат характерных точек границ (Mt), с подставленными в такие формулы значениями и итоговые (вычисленные) значения Mt, м | Описание закрепления точки |
|--------------------------------------|--|--------------|--|--------------|---|--|----------------------------|
| | содержатся в Едином государственном реестре недвижимости | | определены в результате выполнения комплексных кадастровых работ | | | | |
| | X | Y | X | Y | | | |
| 1 | 2 | 3 | 4 | 5 | 6 | 7 | 8 |
| 92 | 399 547,63 | 2 189 882,99 | 399 547,63 | 2 189 882,99 | Метод спутниковых геодезических измерений (определений) | $\sqrt{(0,07^2 + 0,07^2)} = 0,10$ | — |
| 199 | 399 528,16 | 2 189 860,16 | — | — | | 0,30 | |
| н3127У | — | — | 399 528,03 | 2 189 860,01 | | | |
| 198 | 399 566,24 | 2 189 827,74 | 399 566,24 | 2 189 827,74 | | | |
| 91 | 399 585,68 | 2 189 850,59 | 399 585,68 | 2 189 850,59 | | | |
| 92 | 399 547,63 | 2 189 882,99 | 399 547,63 | 2 189 882,99 | | $\sqrt{(0,07^2 + 0,07^2)} = 0,10$ | |
| 92 | 399 547,63 | 2 189 882,99 | 399 547,63 | 2 189 882,99 | | | |

2. Сведения о частях границ уточняемого земельного участка с кадастровым номером 59:13:0060169:115 :

| Обозначение части границ | | Горизонтальное проложение (S), м | Описание прохождения части границ | Сведения о согласовании местоположения границ (согласовано/спорное) |
|--------------------------|--------|----------------------------------|-----------------------------------|---|
| от т. | до т. | | | |
| 1 | 2 | 3 | 4 | 5 |
| 92 | н3127У | 30,20 | — | согласовано |

| 1 | 2 | 3 | 4 | 5 |
|--------|-----|-------|---|-------------|
| н3127У | 198 | 50,01 | — | согласовано |
| 198 | 91 | 30,00 | | |
| 91 | 92 | 49,98 | | |

3. Сведения о характеристиках уточняемого земельного участка с кадастровым номером 59:13:0060169:115 :

| № п/п | Наименование характеристики | Значение характеристики |
|-------|--|--|
| 1 | 2 | 3 |
| 1. | Адрес земельного участка | 618150, Российская Федерация, Пермский край, Бардымский р-н, Барда с, Газеты Рассвет ул, вл 31 |
| 1.1. | Сведения о местоположении земельного участка (при отсутствии адреса) в структурированном в соответствии с федеральной информационной адресной системой виде | — |
| 1.2. | Дополнительные сведения о местоположении земельного участка | — |
| 2. | Площадь земельного участка ± величина погрешности определения (вычисления) площади ($P \pm \Delta P$), м ² | 1 505 ± 14,00 |
| 3. | Формула, примененная для вычисления предельной погрешности определения площади земельного участка, с подставленными значениями и итоговые (вычисленные) значения | $3,5*0,10*\sqrt{(1\ 505,00)} = 14$ |
| 4. | Площадь земельного участка согласно сведениям Единого государственного реестра недвижимости (Ркад), м ² | 1 500,00 |
| 5. | Оценка расхождения Р и Ркад ($P - P_{кад}$), м ² | 5 |
| 6. | Предельный минимальный и максимальный размеры земельного участка (Рмин и Рмакс), м ² | Рмин = — Рмакс = — |
| 7. | Кадастровый или иной государственный учетный номер (инвентарный) здания, сооружения, объекта незавершенного строительства, расположенного на земельном участке | 59:13:0060169:1153 |
| 8. | Вид (виды) разрешенного использования | Под индивидуальное жилищное строительство |
| 8.1. | Дополнительные сведения об использовании земельного участка | — |
| 9. | Сведения о земельных участках (землях общего пользования, территории общего пользования), посредством которых обеспечивается доступ | Земли общего пользования |
| 10. | Иные сведения | — |

4. Пояснения к сведениям об уточняемом земельном участке с кадастровым номером 59:13:0060169:115 :

| | |
|----|---|
| 1. | — |
|----|---|

| | | |
|---|-------------------|---|
| 1. Сведения о характерных точках границ уточняемого земельного участка с кадастровым номером | 59:13:0060169:116 | : |
| Система координат <u>МСК-59, зона 2</u> | Зона № <u>2</u> | |

| Обозначение характерных точек границ | Координаты, м | | | | Метод определения координат | Формулы, примененные для расчета средней квадратической погрешности определения координат характерных точек границ (Mt), с подставленными в такие формулы значениями и итоговые (вычисленные) значения Mt, м | Описание закрепления точки |
|--------------------------------------|--|--------------|--|--------------|---|--|----------------------------|
| | содержатся в Едином государственном реестре недвижимости | | определены в результате выполнения комплексных кадастровых работ | | | | |
| | X | Y | X | Y | | | |
| 1 | 2 | 3 | 4 | 5 | 6 | 7 | 8 |
| 70 | 399 546,80 | 2 189 804,89 | 399 546,80 | 2 189 804,89 | Метод спутниковых геодезических измерений (определений) | $\sqrt{(0,07^2 + 0,07^2)} = 0,10$ | — |
| 198 | 399 566,24 | 2 189 827,74 | 399 566,24 | 2 189 827,74 | | | |
| 199 | 399 528,16 | 2 189 860,16 | — | — | | 0,30 | |
| н3127У | — | — | 399 528,03 | 2 189 860,01 | | | |
| н3128У | — | — | 399 526,22 | 2 189 861,34 | | $\sqrt{(0,07^2 + 0,07^2)} = 0,10$ | |
| н3129У | — | — | 399 506,86 | 2 189 838,90 | | | |
| н3106У | — | — | 399 508,00 | 2 189 837,92 | | | |
| 73 | 399 508,71 | 2 189 837,32 | — | — | | 0,30 | |
| 70 | 399 546,80 | 2 189 804,89 | 399 546,80 | 2 189 804,89 | | $\sqrt{(0,07^2 + 0,07^2)} = 0,10$ | |

| | | |
|---|-------------------|---|
| 2. Сведения о частях границ уточняемого земельного участка с кадастровым номером | 59:13:0060169:116 | : |
|---|-------------------|---|

| Обозначение части границ | | Горизонтальное проложение (S), м | Описание прохождения части границ | Сведения о согласовании местоположения границ (согласовано/спорное) |
|--------------------------|-------|----------------------------------|-----------------------------------|---|
| от т. | до т. | | | |
| 1 | 2 | 3 | 4 | 5 |
| 70 | 198 | 30,00 | — | согласовано |

| 1 | 2 | 3 | 4 | 5 |
|--------|--------|-------|---|-------------|
| 198 | н3127У | 50,01 | — | согласовано |
| н3127У | н3128У | 2,25 | | |
| н3128У | н3129У | 29,64 | | |
| н3129У | н3106У | 1,50 | | |
| н3106У | 70 | 50,96 | | |

3. Сведения о характеристиках уточняемого земельного участка с кадастровым номером 59:13:0060169:116 :

| № п/п | Наименование характеристики | Значение характеристики |
|-------|--|--|
| 1 | 2 | 3 |
| 1. | Адрес земельного участка | 618150, Российская Федерация, Пермский край, Бардымский р-н, Барда с, Газеты Рассвет ул, вл 29 |
| 1.1. | Сведения о местоположении земельного участка (при отсутствии адреса) в структурированном в соответствии с федеральной информационной адресной системой виде | — |
| 1.2. | Дополнительные сведения о местоположении земельного участка | — |
| 2. | Площадь земельного участка ± величина погрешности определения (вычисления) площади ($P \pm \Delta P$), м ² | 1 565 ± 14,00 |
| 3. | Формула, примененная для вычисления предельной погрешности определения площади земельного участка, с подставленными значениями и итоговые (вычисленные) значения | $3,5*0,10*\sqrt{(1\ 565,00)} = 14$ |
| 4. | Площадь земельного участка согласно сведениям Единого государственного реестра недвижимости (Ркад), м ² | 1 500,00 |
| 5. | Оценка расхождения Р и Ркад ($P - P_{кад}$), м ² | 65 |
| 6. | Предельный минимальный и максимальный размеры земельного участка (Рмин и Рмакс), м ² | Рмин = — Рмакс = — |
| 7. | Кадастровый или иной государственный учетный номер (инвентарный) здания, сооружения, объекта незавершенного строительства, расположенного на земельном участке | 59:13:0060169:1057 |
| 8. | Вид (виды) разрешенного использования | Под индивидуальное жилищное строительство |
| 8.1. | Дополнительные сведения об использовании земельного участка | — |
| 9. | Сведения о земельных участках (землях общего пользования, территории общего пользования), посредством которых обеспечивается доступ | Земли общего пользования |

| | | | | | | | |
|---|--|--------------|--|--------------|---|--|----------------------------|
| 1 | 2 | | | | 3 | | |
| 10. | Иные сведения | | | | — | | |
| 4. Пояснения к сведениям об уточняемом земельном участке с кадастровым номером | | | | | 59:13:0060169:116 | | |
| 1. | — | | | | — | | |
| 1. Сведения о характерных точках границ уточняемого земельного участка с кадастровым номером | | | | | 59:13:0060169:129 | | |
| Система координат <u>МСК-59, зона 2</u> | | | | | Зона № <u>2</u> | | |
| Обозначение характерных точек границ | Координаты, м | | | | Метод определения координат | Формулы, примененные для расчета средней квадратической погрешности определения координат характерных точек границ (Mt), с подставленными в такие формулы значениями и итоговые (вычисленные) значения Mt, м | Описание закрепления точки |
| | содержатся в Едином государственном реестре недвижимости | | определены в результате выполнения комплексных кадастровых работ | | | | |
| | X | Y | X | Y | | | |
| 1 | 2 | 3 | 4 | 5 | 6 | 7 | 8 |
| 308 | 399 393,33 | 2 189 701,77 | — | — | Метод спутниковых геодезических измерений (определений) | 0,30 | — |
| 309 | 399 431,34 | 2 189 669,42 | — | — | | | |
| 125 | 399 450,78 | 2 189 692,27 | — | — | | | |
| 124 | 399 412,78 | 2 189 724,62 | — | — | | | |
| н3132У | — | — | 399 426,49 | 2 189 671,08 | | | |
| н3114У | — | — | 399 447,08 | 2 189 695,42 | $\sqrt{(0,07^2 + 0,07^2)} = 0,10$ | — | |
| н3113У | — | — | 399 411,39 | 2 189 725,94 | | | |
| н3133У | — | — | 399 390,67 | 2 189 701,68 | | | |
| 308 | 399 393,33 | 2 189 701,77 | — | — | 0,30 | — | |

2. Сведения о частях границ уточняемого земельного участка с кадастровым номером 59:13:0060169:129 :

| Обозначение части границ | | Горизонтальное проложение (S), м | Описание прохождения части границ | Сведения о согласовании местоположения границ (согласовано/спорное) |
|--------------------------|--------|----------------------------------|-----------------------------------|---|
| от т. | до т. | | | |
| 1 | 2 | 3 | 4 | 5 |
| н3132У | н3114У | 31,88 | — | согласовано |
| н3114У | н3113У | 46,96 | | |
| н3113У | н3133У | 31,90 | | |
| н3133У | н3132У | 47,11 | | |

3. Сведения о характеристиках уточняемого земельного участка с кадастровым номером 59:13:0060169:129 :

| № п/п | Наименование характеристики | Значение характеристики |
|-------|--|---|
| 1 | 2 | 3 |
| 1. | Адрес земельного участка | 618150, Российская Федерация, Пермский край, Бардымский р-н, Барда с, Газеты Рассвет ул, д 19 |
| 1.1. | Сведения о местоположении земельного участка (при отсутствии адреса) в структурированном в соответствии с федеральной информационной адресной системой виде | — |
| 1.2. | Дополнительные сведения о местоположении земельного участка | — |
| 2. | Площадь земельного участка ± величина погрешности определения (вычисления) площади ($P \pm \Delta P$), м ² | 1 500 ± 14,00 |
| 3. | Формула, примененная для вычисления предельной погрешности определения площади земельного участка, с подставленными значениями и итоговые (вычисленные) значения | $3,5 * 0,10 * \sqrt{(1\ 500,00)} = 14$ |
| 4. | Площадь земельного участка согласно сведениям Единого государственного реестра недвижимости (Ркад), м ² | 1 500,00 |
| 5. | Оценка расхождения Р и Ркад ($P - P_{кад}$), м ² | 0 |
| 6. | Предельный минимальный и максимальный размеры земельного участка (Рмин и Рмакс), м ² | Рмин = — Рмакс = — |
| 7. | Кадастровый или иной государственный учетный номер (инвентарный) здания, сооружения, объекта незавершенного строительства, расположенного на земельном участке | 59:13:0060169:657 |
| 8. | Вид (виды) разрешенного использования | Под индивидуальное жилищное строительство |
| 8.1. | Дополнительные сведения об использовании земельного участка | — |

| | | |
|-----|---|--------------------------|
| 1 | 2 | 3 |
| 9. | Сведения о земельных участках (землях общего пользования, территории общего пользования), посредством которых обеспечивается доступ | Земли общего пользования |
| 10. | Иные сведения | — |

4. Пояснения к сведениям об уточняемом земельном участке с кадастровым номером 59:13:0060169:129 :

| | |
|----|---|
| 1. | — |
|----|---|

1. Сведения о характерных точках границ уточняемого земельного участка с кадастровым номером 59:13:0060169:130 :
 Система координат МСК-59, зона 2 Зона № 2

| Обозначение характерных точек границ | Координаты, м | | | | Метод определения координат | Формулы, примененные для расчета средней квадратической погрешности определения координат характерных точек границ (Mt), с подставленными в такие формулы значениями и итоговые (вычисленные) значения Mt, м | Описание закрепления точки |
|--------------------------------------|--|--------------|--|--------------|---|--|----------------------------|
| | содержатся в Едином государственном реестре недвижимости | | определены в результате выполнения комплексных кадастровых работ | | | | |
| | X | Y | X | Y | | | |
| 1 | 2 | 3 | 4 | 5 | 6 | 7 | 8 |
| 350 | 399 316,11 | 2 189 533,73 | — | — | Метод спутниковых геодезических измерений (определений) | 0,30 | — |
| 351 | 399 278,03 | 2 189 566,13 | — | — | | 0,20 | |
| 3407 | 399 258,71 | 2 189 543,21 | — | — | | | |
| 3406 | 399 296,72 | 2 189 510,86 | — | — | | | |
| н3135У | — | — | 399 310,83 | 2 189 533,64 | | $\sqrt{(0,07^2 + 0,07^2)} = 0,10$ | |
| н3136У | — | — | 399 272,77 | 2 189 566,01 | | | |
| н3137У | — | — | 399 253,38 | 2 189 543,07 | | | |
| н3134У | — | — | 399 291,39 | 2 189 510,72 | | | |

| | | | | | | | |
|-----|------------|--------------|---|---|---|------|---|
| 1 | 2 | 3 | 4 | 5 | 6 | 7 | 8 |
| 350 | 399 316,11 | 2 189 533,73 | — | — | Метод спутниковых геодезических измерений (определений) | 0,30 | — |

2. Сведения о частях границ уточняемого земельного участка с кадастровым номером 59:13:0060169:130 :

| Обозначение части границ | | Горизонтальное проложение (S), м | Описание прохождения части границ | Сведения о согласовании местоположения границ (согласовано/спорное) |
|--------------------------|--------|----------------------------------|-----------------------------------|---|
| от т. | до т. | | | |
| 1 | 2 | 3 | 4 | 5 |
| н3135У | н3136У | 49,96 | — | согласовано |
| н3136У | н3137У | 30,04 | | |
| н3137У | н3134У | 49,91 | | |
| н3134У | н3135У | 30,05 | | |

3. Сведения о характеристиках уточняемого земельного участка с кадастровым номером 59:13:0060169:130 :

| № п/п | Наименование характеристики | Значение характеристики |
|-------|--|---|
| 1 | 2 | 3 |
| 1. | Адрес земельного участка | 618150, Российская Федерация, Пермский край, Бардымский р-н, Барда с, Газеты Рассвет ул, вл 7 |
| 1.1. | Сведения о местоположении земельного участка (при отсутствии адреса) в структурированном в соответствии с федеральной информационной адресной системой виде | — |
| 1.2. | Дополнительные сведения о местоположении земельного участка | — |
| 2. | Площадь земельного участка ± величина погрешности определения (вычисления) площади ($P \pm \Delta P$), м ² | 1 500 ± 14,00 |
| 3. | Формула, примененная для вычисления предельной погрешности определения площади земельного участка, с подставленными значениями и итоговые (вычисленные) значения | $3,5 * 0,10 * \sqrt{(1\ 500,00)} = 14$ |
| 4. | Площадь земельного участка согласно сведениям Единого государственного реестра недвижимости (Ркад), м ² | 1 500,00 |
| 5. | Оценка расхождения Р и Ркад ($P - P_{кад}$), м ² | 0 |
| 6. | Предельный минимальный и максимальный размеры земельного участка (Рмин и Рмакс), м ² | Рмин = — Рмакс = — |
| 7. | Кадастровый или иной государственный учетный номер (инвентарный) здания, сооружения, объекта незавершенного строительства, расположенного на земельном участке | 59:13:0060169:663 |
| 8. | Вид (виды) разрешенного использования | Под индивидуальное жилищное строительство |

| 1 | 2 | 3 |
|------|---|--------------------------|
| 8.1. | Дополнительные сведения об использовании земельного участка | — |
| 9. | Сведения о земельных участках (землях общего пользования, территории общего пользования), посредством которых обеспечивается доступ | Земли общего пользования |
| 10. | Иные сведения | — |

4. Пояснения к сведениям об уточняемом земельном участке с кадастровым номером 59:13:0060169:130 :

| | |
|----|---|
| 1. | — |
|----|---|

1. Сведения о характерных точках границ уточняемого земельного участка с кадастровым номером 59:13:0060169:131 :

Система координат МСК-59, зона 2 Зона № 2

| Обозначение характерных точек границ | Координаты, м | | | | Метод определения координат | Формулы, примененные для расчета средней квадратической погрешности определения координат характерных точек границ (Mt), с подставленными в такие формулы значениями и итоговые (вычисленные) значения Mt, м | Описание закрепления точки |
|--------------------------------------|--|--------------|--|--------------|---|--|----------------------------|
| | содержатся в Едином государственном реестре недвижимости | | определены в результате выполнения комплексных кадастровых работ | | | | |
| | X | Y | X | Y | | | |
| 1 | 2 | 3 | 4 | 5 | 6 | 7 | 8 |
| 318 | 399 353,71 | 2 189 577,92 | — | — | Метод спутниковых геодезических измерений (определений) | 0,30 | — |
| н3138У | — | — | 399 350,58 | 2 189 578,06 | | $\sqrt{(0,07^2 + 0,07^2)} = 0,10$ | |
| 319 | 399 315,70 | 2 189 610,27 | — | — | | 0,30 | |
| н3139У | — | — | 399 312,57 | 2 189 610,41 | | $\sqrt{(0,07^2 + 0,07^2)} = 0,10$ | |
| н3140У | — | — | 399 292,99 | 2 189 587,63 | | | |
| 320 | 399 296,12 | 2 189 587,49 | — | — | | 0,30 | |
| н3141У | — | — | 399 331,13 | 2 189 555,19 | | $\sqrt{(0,07^2 + 0,07^2)} = 0,10$ | |

| 1 | 2 | 3 | 4 | 5 | 6 | 7 | 8 |
|-----|------------|--------------|---|---|---|------|---|
| 321 | 399 334,26 | 2 189 555,05 | — | — | Метод спутниковых геодезических измерений (определений) | 0,30 | — |
| 318 | 399 353,71 | 2 189 577,92 | — | — | | | |

2. Сведения о частях границ уточняемого земельного участка с кадастровым номером 59:13:0060169:131 :

| Обозначение части границ | | Горизонтальное проложение (S), м | Описание прохождения части границ | Сведения о согласовании местоположения границ (согласовано/спорное) |
|--------------------------|--------|----------------------------------|-----------------------------------|---|
| от т. | до т. | | | |
| 1 | 2 | 3 | 4 | 5 |
| н3138У | н3139У | 49,91 | — | согласовано |
| н3139У | н3140У | 30,04 | | |
| н3140У | н3141У | 50,07 | | |
| н3141У | н3138У | 30,02 | | |

3. Сведения о характеристиках уточняемого земельного участка с кадастровым номером 59:13:0060169:131 :

| № п/п | Наименование характеристики | Значение характеристики |
|-------|--|---|
| 1 | 2 | 3 |
| 1. | Адрес земельного участка | 618150, Российская Федерация, Пермский край, Бардымский р-н, Барда с, Газеты Рассвет ул, вл 9 |
| 1.1. | Сведения о местоположении земельного участка (при отсутствии адреса) в структурированном в соответствии с федеральной информационной адресной системой виде | — |
| 1.2. | Дополнительные сведения о местоположении земельного участка | — |
| 2. | Площадь земельного участка ± величина погрешности определения (вычисления) площади ($P \pm \Delta P$), м ² | 1 501 ± 14,00 |
| 3. | Формула, примененная для вычисления предельной погрешности определения площади земельного участка, с подставленными значениями и итоговые (вычисленные) значения | $3,5 * 0,10 * \sqrt{(1\ 501,00)} = 14$ |
| 4. | Площадь земельного участка согласно сведениям Единого государственного реестра недвижимости (Ркад), м ² | 1 500,00 |
| 5. | Оценка расхождения Р и Ркад ($P - P_{кад}$), м ² | 1 |
| 6. | Предельный минимальный и максимальный размеры земельного участка ($P_{мин}$ и $P_{макс}$), м ² | $P_{мин} = —$ $P_{макс} = —$ |

| 1 | 2 | 3 |
|------|--|---|
| 7. | Кадастровый или иной государственный учетный номер (инвентарный) здания, сооружения, объекта незавершенного строительства, расположенного на земельном участке | 59:13:0060169:686; 59:13:0060169:1023 |
| 8. | Вид (виды) разрешенного использования | для ведения личного подсобного хозяйства (приусадебный земельный участок) |
| 8.1. | Дополнительные сведения об использовании земельного участка | — |
| 9. | Сведения о земельных участках (землях общего пользования, территории общего пользования), посредством которых обеспечивается доступ | Земли общего пользования |
| 10. | Иные сведения | — |

4. Пояснения к сведениям об уточняемом земельном участке с кадастровым номером 59:13:0060169:131 :

| | |
|----|---|
| 1. | — |
|----|---|

1. Сведения о характерных точках границ уточняемого земельного участка с кадастровым номером 59:13:0060169:132 :
 Система координат МСК-59, зона 2 Зона № 2

| Обозначение характерных точек границ | Координаты, м | | | | Метод определения координат | Формулы, примененные для расчета средней квадратической погрешности определения координат характерных точек границ (Mt), с подставленными в такие формулы значениями и итоговые (вычисленные) значения Mt, м | Описание закрепления точки |
|--------------------------------------|--|--------------|--|--------------|---|--|----------------------------|
| | содержатся в Едином государственном реестре недвижимости | | определены в результате выполнения комплексных кадастровых работ | | | | |
| | X | Y | X | Y | | | |
| 1 | 2 | 3 | 4 | 5 | 6 | 7 | 8 |
| 322 | 399 373,00 | 2 189 600,89 | — | — | Метод спутниковых геодезических измерений (определений) | 0,30 | — |
| 343 | 399 334,99 | 2 189 633,24 | — | — | | | |
| 319 | 399 315,70 | 2 189 610,27 | — | — | | | |
| 318 | 399 353,71 | 2 189 577,92 | — | — | | | |
| н3138У | — | — | 399 350,58 | 2 189 578,06 | | | |

| 1 | 2 | 3 | 4 | 5 | 6 | 7 | 8 |
|--------|------------|--------------|------------|--------------|---|-----------------------------------|---|
| н3142У | — | — | 399 370,04 | 2 189 600,92 | Метод спутниковых геодезических измерений (определений) | $\sqrt{(0,07^2 + 0,07^2)} = 0,10$ | — |
| н3143У | — | — | 399 331,86 | 2 189 633,38 | | | |
| н3139У | — | — | 399 312,57 | 2 189 610,41 | | | |
| 322 | 399 373,00 | 2 189 600,89 | — | — | | 0,30 | |

2. Сведения о частях границ уточняемого земельного участка с кадастровым номером 59:13:0060169:132 :

| Обозначение части границ | | Горизонтальное проложение (S), м | Описание прохождения части границ | Сведения о согласовании местоположения границ (согласовано/спорное) |
|--------------------------|--------|----------------------------------|-----------------------------------|---|
| от т. | до т. | | | |
| 1 | 2 | 3 | 4 | 5 |
| н3138У | н3142У | 30,02 | — | согласовано |
| н3142У | н3143У | 50,11 | | |
| н3143У | н3139У | 30,00 | | |
| н3139У | н3138У | 49,91 | | |

3. Сведения о характеристиках уточняемого земельного участка с кадастровым номером 59:13:0060169:132 :

| № п/п | Наименование характеристики | Значение характеристики |
|-------|--|--|
| 1 | 2 | 3 |
| 1. | Адрес земельного участка | 618150, Российская Федерация, Пермский край, Бардымский р-н, Барда с, Газеты Рассвет ул, вл 11 |
| 1.1. | Сведения о местоположении земельного участка (при отсутствии адреса) в структурированном в соответствии с федеральной информационной адресной системой виде | — |
| 1.2. | Дополнительные сведения о местоположении земельного участка | — |
| 2. | Площадь земельного участка ± величина погрешности определения (вычисления) площади ($P \pm \Delta P$), м ² | 1 501 ± 14,00 |
| 3. | Формула, примененная для вычисления предельной погрешности определения площади земельного участка, с подставленными значениями и итоговые (вычисленные) значения | $3,5 * 0,10 * \sqrt{(1 501,00)} = 14$ |
| 4. | Площадь земельного участка согласно сведениям Единого государственного реестра недвижимости (Ркад), м ² | 1 500,00 |
| 5. | Оценка расхождения P и Ркад ($P - P_{кад}$), м ² | 1 |

| 1 | 2 | | | | 3 | | |
|---|--|--------------|--|---|---|--|----------------------------|
| 6. | Предельный минимальный и максимальный размеры земельного участка (Рмин и Рмакс), м ² | | | | Рмин = — Рмакс = — | | |
| 7. | Кадастровый или иной государственный учетный номер (инвентарный) здания, сооружения, объекта незавершенного строительства, расположенного на земельном участке | | | | 59:13:0060169:768 | | |
| 8. | Вид (виды) разрешенного использования | | | | Под индивидуальное жилищное строительство | | |
| 8.1. | Дополнительные сведения об использовании земельного участка | | | | — | | |
| 9. | Сведения о земельных участках (землях общего пользования, территории общего пользования), посредством которых обеспечивается доступ | | | | Земли общего пользования | | |
| 10. | Иные сведения | | | | — | | |
| 4. Пояснения к сведениям об уточняемом земельном участке с кадастровым номером | | | | | 59:13:0060169:132 : | | |
| 1. | — | | | | | | |
| 1. Сведения о характерных точках границ уточняемого земельного участка с кадастровым номером | | | | | 59:13:0060169:134 : | | |
| Система координат МСК-59, зона 2 | | | | | Зона № 2 | | |
| Обозначение характерных точек границ | Координаты, м | | | | Метод определения координат | Формулы, примененные для расчета средней квадратической погрешности определения координат характерных точек границ (Mt), с подставленными в такие формулы значениями и итоговые (вычисленные) значения Mt, м | Описание закрепления точки |
| | содержатся в Едином государственном реестре недвижимости | | определены в результате выполнения комплексных кадастровых работ | | | | |
| | X | Y | X | Y | | | |
| 1 | 2 | 3 | 4 | 5 | 6 | 7 | 8 |
| 324 | 399 411,89 | 2 189 646,58 | — | — | Метод спутниковых геодезических измерений (определений) | 0,20 | — |
| 325 | 399 373,88 | 2 189 678,93 | — | — | | | |
| 326 | 399 354,44 | 2 189 656,09 | — | — | | | |
| 327 | 399 392,45 | 2 189 623,74 | — | — | | | |

| 1 | 2 | 3 | 4 | 5 | 6 | 7 | 8 |
|--------|------------|--------------|------------|--------------|---|-----------------------------------|---|
| н3147У | — | — | 399 389,43 | 2 189 623,82 | Метод спутниковых геодезических измерений (определений) | $\sqrt{(0,07^2 + 0,07^2)} = 0,10$ | — |
| н3144У | — | — | 399 409,11 | 2 189 646,46 | | | |
| н3145У | — | — | 399 370,97 | 2 189 678,96 | | | |
| н3146У | — | — | 399 351,41 | 2 189 656,17 | | | |
| 324 | 399 411,89 | 2 189 646,58 | — | — | | 0,20 | |

2. Сведения о частях границ уточняемого земельного участка с кадастровым номером 59:13:0060169:134 :

| Обозначение части границ | | Горизонтальное проложение (S), м | Описание прохождения части границ | Сведения о согласовании местоположения границ (согласовано/спорное) |
|--------------------------|--------|----------------------------------|-----------------------------------|---|
| от т. | до т. | | | |
| 1 | 2 | 3 | 4 | 5 |
| н3147У | н3144У | 30,00 | — | согласовано |
| н3144У | н3145У | 50,11 | | |
| н3145У | н3146У | 30,03 | | |
| н3146У | н3147У | 49,92 | | |

3. Сведения о характеристиках уточняемого земельного участка с кадастровым номером 59:13:0060169:134 :

| № п/п | Наименование характеристики | Значение характеристики |
|-------|--|--|
| 1 | 2 | 3 |
| 1. | Адрес земельного участка | 618150, Российская Федерация, Пермский край, Бардымский р-н, Барда с, Газеты Рассвет ул, вл 15 |
| 1.1. | Сведения о местоположении земельного участка (при отсутствии адреса) в структурированном в соответствии с федеральной информационной адресной системой виде | — |
| 1.2. | Дополнительные сведения о местоположении земельного участка | — |
| 2. | Площадь земельного участка ± величина погрешности определения (вычисления) площади ($P \pm \Delta P$), м ² | 1 501 ± 14,00 |
| 3. | Формула, примененная для вычисления предельной погрешности определения площади земельного участка, с подставленными значениями и итоговые (вычисленные) значения | $3,5 * 0,10 * \sqrt{(1 501,00)} = 14$ |

| 1 | 2 | 3 |
|------|--|---|
| 4. | Площадь земельного участка согласно сведениям Единого государственного реестра недвижимости (Ркад), м ² | 1 500,00 |
| 5. | Оценка расхождения Р и Ркад (Р - Ркад), м ² | 1 |
| 6. | Предельный минимальный и максимальный размеры земельного участка (Рмин и Рмакс), м ² | Рмин = — Рмакс = — |
| 7. | Кадастровый или иной государственный учетный номер (инвентарный) здания, сооружения, объекта незавершенного строительства, расположенного на земельном участке | 59:13:0060169:1017 |
| 8. | Вид (виды) разрешенного использования | Под индивидуальное жилищное строительство |
| 8.1. | Дополнительные сведения об использовании земельного участка | — |
| 9. | Сведения о земельных участках (землях общего пользования, территории общего пользования), посредством которых обеспечивается доступ | Земли общего пользования |
| 10. | Иные сведения | — |

4. Пояснения к сведениям об уточняемом земельном участке с кадастровым номером 59:13:0060169:134 :

1. —

1. Сведения о характерных точках границ уточняемого земельного участка с кадастровым номером 59:13:0060169:135 :

Система координат МСК-59, зона 2 Зона № 2

| Обозначение характерных точек границ | Координаты, м | | | | Метод определения координат | Формулы, примененные для расчета средней квадратической погрешности определения координат характерных точек границ (Mt), с подставленными в такие формулы значениями и итоговые (вычисленные) значения Mt, м | Описание закрепления точки |
|--------------------------------------|--|--------------|--|---|---|--|----------------------------|
| | содержатся в Едином государственном реестре недвижимости | | определены в результате выполнения комплексных кадастровых работ | | | | |
| | X | Y | X | Y | | | |
| 1 | 2 | 3 | 4 | 5 | 6 | 7 | 8 |
| 309 | 399 431,34 | 2 189 669,42 | — | — | Метод спутниковых геодезических измерений (определений) | 0,30 | — |
| 308 | 399 393,33 | 2 189 701,77 | — | — | | 0,20 | |
| 325 | 399 373,88 | 2 189 678,93 | — | — | | | |

| 1 | 2 | 3 | 4 | 5 | 6 | 7 | 8 |
|--------|------------|--------------|------------|--------------|---|------|---|
| 324 | 399 411,89 | 2 189 646,58 | — | — | Метод спутниковых геодезических измерений (определений) | 0,20 | — |
| н3144У | — | — | 399 409,11 | 2 189 646,46 | | | |
| н3148У | — | — | 399 428,55 | 2 189 669,41 | | | |
| н3132У | — | — | 399 426,49 | 2 189 671,08 | | | |
| н3133У | — | — | 399 390,67 | 2 189 701,68 | | | |
| н3145У | — | — | 399 370,97 | 2 189 678,96 | | | |
| 309 | 399 431,34 | 2 189 669,42 | — | — | | 0,30 | |

2. Сведения о частях границ уточняемого земельного участка с кадастровым номером 59:13:0060169:135 :

| Обозначение части границ | | Горизонтальное проложение (S), м | Описание прохождения части границ | Сведения о согласовании местоположения границ (согласовано/спорное) |
|--------------------------|--------|----------------------------------|-----------------------------------|---|
| от т. | до т. | | | |
| 1 | 2 | 3 | 4 | 5 |
| н3144У | н3148У | 30,08 | — | согласовано |
| н3148У | н3132У | 2,65 | | |
| н3132У | н3133У | 47,11 | | |
| н3133У | н3145У | 30,07 | | |
| н3145У | н3144У | 50,11 | | |

3. Сведения о характеристиках уточняемого земельного участка с кадастровым номером 59:13:0060169:135 :

| № п/п | Наименование характеристики | Значение характеристики |
|-------|---|--|
| 1 | 2 | 3 |
| 1. | Адрес земельного участка | 618150, Российская Федерация, Пермский край, Бардымский р-н, Барда с, Газеты Рассвет ул, вл 17 |
| 1.1. | Сведения о местоположении земельного участка (при отсутствии адреса) в структурированном в соответствии с федеральной информационной адресной системой виде | — |
| 1.2. | Дополнительные сведения о местоположении земельного участка | — |

| 1 | 2 | 3 | 4 | 5 | 6 | 7 | 8 |
|--------|------------|--------------|------------|--------------|---|-----------------------------------|---|
| н3149У | — | — | 400 212,41 | 2 190 176,06 | Метод спутниковых геодезических измерений (определений) | $\sqrt{(0,07^2 + 0,07^2)} = 0,10$ | — |
| 336 | 400 212,07 | 2 190 176,35 | 400 212,07 | 2 190 176,35 | | | |
| 337 | 400 174,06 | 2 190 208,71 | — | — | | 0,30 | |
| н3151У | — | — | 400 173,69 | 2 190 208,65 | | $\sqrt{(0,07^2 + 0,07^2)} = 0,10$ | |
| 335 | 400 154,61 | 2 190 185,86 | 400 154,61 | 2 190 185,86 | | | |
| 332 | 400 192,62 | 2 190 153,51 | 400 192,62 | 2 190 153,51 | | | |
| н3149У | — | — | 400 212,41 | 2 190 176,06 | | | |

2. Сведения о частях границ уточняемого земельного участка с кадастровым номером 59:13:0060169:140 :

| Обозначение части границ | | Горизонтальное проложение (S), м | Описание прохождения части границ | Сведения о согласовании местоположения границ (согласовано/спорное) |
|--------------------------|--------|----------------------------------|-----------------------------------|---|
| от т. | до т. | | | |
| 1 | 2 | 3 | 4 | 5 |
| н3149У | 336 | 0,45 | — | согласовано |
| 336 | н3151У | 50,16 | | |
| н3151У | 335 | 29,72 | | |
| 335 | 332 | 49,91 | | |
| 332 | н3149У | 30,00 | | |

3. Сведения о характеристиках уточняемого земельного участка с кадастровым номером 59:13:0060169:140 :

| № п/п | Наименование характеристики | Значение характеристики |
|-------|---|---|
| 1 | 2 | 3 |
| 1. | Адрес земельного участка | 618150, Российская Федерация, Пермский край, Бардымский р-н, Барда с, Зеленая ул, вл 51 |
| 1.1. | Сведения о местоположении земельного участка (при отсутствии адреса) в структурированном в соответствии с федеральной информационной адресной системой виде | — |
| 1.2. | Дополнительные сведения о местоположении земельного участка | — |
| 2. | Площадь земельного участка ± величина погрешности определения (вычисления) площади ($P \pm \Delta P$), м ² | 1 501 ± 14,00 |

| 1 | 2 | 3 |
|------|--|---|
| 3. | Формула, примененная для вычисления предельной погрешности определения площади земельного участка, с подставленными значениями и итоговые (вычисленные) значения | $3,5*0,10*\sqrt{(1\ 501,00)} = 14$ |
| 4. | Площадь земельного участка согласно сведениям Единого государственного реестра недвижимости (Ркад), м ² | 1 500,00 |
| 5. | Оценка расхождения Р и Ркад (Р - Ркад), м ² | 1 |
| 6. | Предельный минимальный и максимальный размеры земельного участка (Рмин и Рмакс), м ² | Рмин = — Рмакс = — |
| 7. | Кадастровый или иной государственный учетный номер (инвентарный) здания, сооружения, объекта незавершенного строительства, расположенного на земельном участке | 59:13:0060169:1011 |
| 8. | Вид (виды) разрешенного использования | для индивидуального жилищного строительства |
| 8.1. | Дополнительные сведения об использовании земельного участка | — |
| 9. | Сведения о земельных участках (землях общего пользования, территории общего пользования), посредством которых обеспечивается доступ | Земли общего пользования |
| 10. | Иные сведения | — |

4. Пояснения к сведениям об уточняемом земельном участке с кадастровым номером 59:13:0060169:140 :

| | |
|----|---|
| 1. | — |
|----|---|

1. Сведения о характерных точках границ уточняемого земельного участка с кадастровым номером 59:13:0060169:143 :

Система координат МСК-59, зона 2 Зона № 2

| Обозначение характерных точек границ | Координаты, м | | | | Метод определения координат | Формулы, примененные для расчета средней квадратической погрешности определения координат характерных точек границ (Mt), с подставленными в такие формулы значениями и итоговые (вычисленные) значения Mt, м | Описание закрепления точки |
|--------------------------------------|--|--------------|--|--------------|---|--|----------------------------|
| | содержатся в Едином государственном реестре недвижимости | | определены в результате выполнения комплексных кадастровых работ | | | | |
| | X | Y | X | Y | | | |
| 1 | 2 | 3 | 4 | 5 | 6 | 7 | 8 |
| 336 | 400 212,07 | 2 190 176,35 | 400 212,07 | 2 190 176,35 | Метод спутниковых геодезических измерений (определений) | $\sqrt{(0,07^2 + 0,07^2)} = 0,10$ | — |

| 1 | 2 | 3 | 4 | 5 | 6 | 7 | 8 |
|--------|------------|--------------|------------|--------------|---|-----------------------------------|---|
| 344 | 400 231,51 | 2 190 199,19 | 400 231,51 | 2 190 199,19 | Метод спутниковых геодезических измерений (определений) | $\sqrt{(0,07^2 + 0,07^2)} = 0,10$ | — |
| 345 | 400 193,51 | 2 190 231,55 | 400 193,51 | 2 190 231,55 | | | |
| н3153У | — | — | 400 193,31 | 2 190 231,68 | | | |
| н3154У | — | — | 400 184,82 | 2 190 221,97 | | | |
| н3151У | — | — | 400 173,69 | 2 190 208,65 | | | |
| 337 | 400 174,06 | 2 190 208,71 | — | — | | 0,30 | |
| 336 | 400 212,07 | 2 190 176,35 | 400 212,07 | 2 190 176,35 | | $\sqrt{(0,07^2 + 0,07^2)} = 0,10$ | |

2. Сведения о частях границ уточняемого земельного участка с кадастровым номером 59:13:0060169:143 :

| Обозначение части границ | | Горизонтальное проложение (S), м | Описание прохождения части границ | Сведения о согласовании местоположения границ (согласовано/спорное) |
|--------------------------|--------|----------------------------------|-----------------------------------|---|
| от т. | до т. | | | |
| 1 | 2 | 3 | 4 | 5 |
| 336 | 344 | 29,99 | — | согласовано |
| 344 | 345 | 49,91 | | |
| 345 | н3153У | 0,24 | | |
| н3153У | н3154У | 12,90 | | |
| н3154У | н3151У | 17,36 | | |
| н3151У | 336 | 50,16 | | |

3. Сведения о характеристиках уточняемого земельного участка с кадастровым номером 59:13:0060169:143 :

| № п/п | Наименование характеристики | Значение характеристики |
|-------|---|---|
| 1 | 2 | 3 |
| 1. | Адрес земельного участка | 618150, Российская Федерация, Пермский край, Бардымский р-н, Барда с, Зеленая ул, вл 52 |
| 1.1. | Сведения о местоположении земельного участка (при отсутствии адреса) в структурированном в соответствии с федеральной информационной адресной системой виде | — |
| 1.2. | Дополнительные сведения о местоположении земельного участка | — |

| 1 | 2 | 3 | 4 | 5 | 6 | 7 | 8 |
|--------|------------|--------------|------------|--------------|---|-----------------------------------|---|
| 237 | 400 385,92 | 2 190 380,73 | 400 385,92 | 2 190 380,73 | Метод спутниковых геодезических измерений (определений) | $\sqrt{(0,07^2 + 0,07^2)} = 0,10$ | — |
| 236 | 400 347,57 | 2 190 413,02 | 400 347,57 | 2 190 413,02 | | | |
| н3157У | — | — | 400 347,05 | 2 190 413,45 | | | |
| н3158У | — | — | 400 327,58 | 2 190 390,63 | | | |
| 357 | 400 328,14 | 2 190 390,16 | 400 328,14 | 2 190 390,16 | | | |
| 356 | 400 366,51 | 2 190 357,86 | 400 366,51 | 2 190 357,86 | | | |
| 237 | 400 385,92 | 2 190 380,73 | 400 385,92 | 2 190 380,73 | | | |

2. Сведения о частях границ уточняемого земельного участка с кадастровым номером 59:13:0060169:148 :

| Обозначение части границ | | Горизонтальное проложение (S), м | Описание прохождения части границ | Сведения о согласовании местоположения границ (согласовано/спорное) |
|--------------------------|--------|----------------------------------|-----------------------------------|---|
| от т. | до т. | | | |
| 1 | 2 | 3 | 4 | 5 |
| 237 | 236 | 50,13 | — | согласовано |
| 236 | н3157У | 0,67 | | |
| н3157У | н3158У | 30,00 | | |
| н3158У | 357 | 0,73 | | |
| 357 | 356 | 50,16 | | |
| 356 | 237 | 30,00 | | |

3. Сведения о характеристиках уточняемого земельного участка с кадастровым номером 59:13:0060169:148 :

| № п/п | Наименование характеристики | Значение характеристики |
|-------|---|---|
| 1 | 2 | 3 |
| 1. | Адрес земельного участка | 618150, Российская Федерация, Пермский край, Бардымский р-н, Бардымский район, Барда с, Зеленая ул, вл 67 |
| 1.1. | Сведения о местоположении земельного участка (при отсутствии адреса) в структурированном в соответствии с федеральной информационной адресной системой виде | — |
| 1.2. | Дополнительные сведения о местоположении земельного участка | — |

| 1 | 2 | 3 | 4 | 5 | 6 | 7 | 8 |
|--------|------------|--------------|------------|--------------|---|-----------------------------------|---|
| 351 | 400 109,61 | 2 190 381,66 | 400 109,61 | 2 190 381,66 | Метод спутниковых геодезических измерений (определений) | $\sqrt{(0,07^2 + 0,07^2)} = 0,10$ | — |
| н3164У | — | — | 400 110,33 | 2 190 381,04 | | | |
| н3159У | — | — | 400 129,83 | 2 190 403,83 | | | |
| 329 | 400 129,05 | 2 190 404,50 | 400 129,05 | 2 190 404,50 | | | |
| 328 | 400 091,06 | 2 190 436,84 | 400 091,06 | 2 190 436,84 | | | |
| 350 | 400 071,61 | 2 190 414,00 | 400 071,61 | 2 190 414,00 | | | |
| 351 | 400 109,61 | 2 190 381,66 | 400 109,61 | 2 190 381,66 | | | |

2. Сведения о частях границ уточняемого земельного участка с кадастровым номером 59:13:0060169:159 :

| Обозначение части границ | | Горизонтальное проложение (S), м | Описание прохождения части границ | Сведения о согласовании местоположения границ (согласовано/спорное) |
|--------------------------|--------|----------------------------------|-----------------------------------|---|
| от т. | до т. | | | |
| 1 | 2 | 3 | 4 | 5 |
| 351 | н3164У | 0,95 | — | согласовано |
| н3164У | н3159У | 29,99 | | |
| н3159У | 329 | 1,03 | | |
| 329 | 328 | 49,89 | | |
| 328 | 350 | 30,00 | | |
| 350 | 351 | 49,90 | | |

3. Сведения о характеристиках уточняемого земельного участка с кадастровым номером 59:13:0060169:159 :

| № п/п | Наименование характеристики | Значение характеристики |
|-------|---|---|
| 1 | 2 | 3 |
| 1. | Адрес земельного участка | 618150, Российская Федерация, Пермский край, Бардымский р-н, Барда с, Есенина ул, вл 58 |
| 1.1. | Сведения о местоположении земельного участка (при отсутствии адреса) в структурированном в соответствии с федеральной информационной адресной системой виде | — |
| 1.2. | Дополнительные сведения о местоположении земельного участка | — |

| 1 | 2 | 3 | 4 | 5 | 6 | 7 | 8 |
|--------|------------|--------------|------------|--------------|---|-----------------------------------|---|
| 412 | 399 709,34 | 2 189 705,98 | 399 709,34 | 2 189 705,98 | Метод спутниковых геодезических измерений (определений) | $\sqrt{(0,07^2 + 0,07^2)} = 0,10$ | — |
| 415 | 399 728,78 | 2 189 728,83 | 399 728,78 | 2 189 728,83 | | | |
| 414 | 399 690,79 | 2 189 761,17 | 399 690,79 | 2 189 761,17 | | | |
| н3168У | — | — | 399 689,28 | 2 189 762,45 | | | |
| н3169У | — | — | 399 669,76 | 2 189 739,68 | | | |
| 413 | 399 671,35 | 2 189 738,32 | 399 671,35 | 2 189 738,32 | | | |
| 412 | 399 709,34 | 2 189 705,98 | 399 709,34 | 2 189 705,98 | | | |

2. Сведения о частях границ уточняемого земельного участка с кадастровым номером 59:13:0060169:173 :

| Обозначение части границ | | Горизонтальное проложение (S), м | Описание прохождения части границ | Сведения о согласовании местоположения границ (согласовано/спорное) |
|--------------------------|--------|----------------------------------|-----------------------------------|---|
| от т. | до т. | | | |
| 1 | 2 | 3 | 4 | 5 |
| 412 | 415 | 30,00 | — | согласовано |
| 415 | 414 | 49,89 | | |
| 414 | н3168У | 1,98 | | |
| н3168У | н3169У | 29,99 | | |
| н3169У | 413 | 2,09 | | |
| 413 | 412 | 49,89 | | |

3. Сведения о характеристиках уточняемого земельного участка с кадастровым номером 59:13:0060169:173 :

| № п/п | Наименование характеристики | Значение характеристики |
|-------|---|---|
| 1 | 2 | 3 |
| 1. | Адрес земельного участка | 618150, Российская Федерация, Пермский край, Бардымский р-н, Барда с, Зеленая ул, вл 24 |
| 1.1. | Сведения о местоположении земельного участка (при отсутствии адреса) в структурированном в соответствии с федеральной информационной адресной системой виде | — |
| 1.2. | Дополнительные сведения о местоположении земельного участка | — |

| 1 | 2 | 3 | 4 | 5 | 6 | 7 | 8 | |
|--------|------------|--------------|------------|--------------|---|-----------------------------------|---|--|
| 426 | 399 864,74 | 2 189 768,11 | 399 864,74 | 2 189 768,11 | Метод спутниковых геодезических измерений (определений) | $\sqrt{(0,07^2 + 0,07^2)} = 0,10$ | — | |
| 429 | 399 826,66 | 2 189 800,53 | 399 826,66 | 2 189 800,53 | | | | |
| 522 | 399 807,21 | 2 189 777,64 | — | — | | 0,30 | | |
| н3172У | — | — | 399 826,37 | 2 189 800,78 | | $\sqrt{(0,07^2 + 0,07^2)} = 0,10$ | | |
| н3173У | — | — | 399 807,13 | 2 189 777,55 | | | | |
| н3174У | — | — | 399 827,28 | 2 189 759,88 | | | | |
| 427 | 399 845,29 | 2 189 745,24 | 399 845,29 | 2 189 745,24 | | | | |
| 426 | 399 864,74 | 2 189 768,11 | 399 864,74 | 2 189 768,11 | | | | |

2. Сведения о частях границ уточняемого земельного участка с кадастровым номером 59:13:0060169:177 :

| Обозначение части границ | | Горизонтальное проложение (S), м | Описание прохождения части границ | Сведения о согласовании местоположения границ (согласовано/спорное) |
|--------------------------|--------|----------------------------------|-----------------------------------|---|
| от т. | до т. | | | |
| 1 | 2 | 3 | 4 | 5 |
| 426 | 429 | 50,01 | — | согласовано |
| 429 | н3172У | 0,38 | | |
| н3172У | н3173У | 30,16 | | |
| н3173У | н3174У | 26,80 | | |
| н3174У | 427 | 23,21 | | |
| 427 | 426 | 30,02 | | |

3. Сведения о характеристиках уточняемого земельного участка с кадастровым номером 59:13:0060169:177 :

| № п/п | Наименование характеристики | Значение характеристики |
|-------|-----------------------------|-------------------------|
| 1 | 2 | 3 |
| | | |

| 1 | 2 | 3 |
|---|--|---|
| 1. | Адрес земельного участка | 618150, Российская Федерация, Пермский край, Бардымский р-н, Барда с, Зеленая ул, вл 29 |
| 1.1. | Сведения о местоположении земельного участка (при отсутствии адреса) в структурированном в соответствии с федеральной информационной адресной системой виде | — |
| 1.2. | Дополнительные сведения о местоположении земельного участка | — |
| 2. | Площадь земельного участка ± величина погрешности определения (вычисления) площади ($P \pm \Delta P$), м ² | 1 522 ± 14,00 |
| 3. | Формула, примененная для вычисления предельной погрешности определения площади земельного участка, с подставленными значениями и итоговые (вычисленные) значения | $3,5 * 0,10 * \sqrt{(1\ 522,00)} = 14$ |
| 4. | Площадь земельного участка согласно сведениям Единого государственного реестра недвижимости (Ркад), м ² | 1 500,00 |
| 5. | Оценка расхождения Р и Ркад ($P - P_{кад}$), м ² | 22 |
| 6. | Предельный минимальный и максимальный размеры земельного участка ($P_{мин}$ и $P_{макс}$), м ² | $P_{мин} = —$ $P_{макс} = —$ |
| 7. | Кадастровый или иной государственный учетный номер (инвентарный) здания, сооружения, объекта незавершенного строительства, расположенного на земельном участке | 59:13:0060169:690 |
| 8. | Вид (виды) разрешенного использования | для индивидуального жилищного строительства |
| 8.1. | Дополнительные сведения об использовании земельного участка | — |
| 9. | Сведения о земельных участках (землях общего пользования, территории общего пользования), посредством которых обеспечивается доступ | Земли общего пользования |
| 10. | Иные сведения | — |
| 4. Пояснения к сведениям об уточняемом земельном участке с кадастровым номером | | 59:13:0060169:177 : |
| 1. | — | — |

1. Сведения о характерных точках границ уточняемого земельного участка с кадастровым номером 59:13:0060169:193 :
 Система координат МСК-59, зона 2 Зона № 2

| Обозначение характерных точек границ | Координаты, м | | | | Метод определения координат | Формулы, примененные для расчета средней квадратической погрешности определения координат характерных точек границ (Mt), с подставленными в такие формулы значениями и итоговые (вычисленные) значения Mt, м | Описание закрепления точки |
|--------------------------------------|--|--------------|--|--------------|---|--|----------------------------|
| | содержатся в Едином государственном реестре недвижимости | | определены в результате выполнения комплексных кадастровых работ | | | | |
| | X | Y | X | Y | | | |
| 1 | 2 | 3 | 4 | 5 | 6 | 7 | 8 |
| 542 | 399 974,86 | 2 190 223,20 | — | — | Метод спутниковых геодезических измерений (определений) | 0,30 | — |
| 548 | 399 994,31 | 2 190 246,04 | — | — | | | |
| 549 | 399 956,23 | 2 190 278,44 | — | — | | | |
| 2 | 399 936,87 | 2 190 255,54 | — | — | | 0,10 | |
| н3180У | — | — | 399 974,66 | 2 190 222,52 | | $\sqrt{(0,07^2 + 0,07^2)} = 0,10$ | |
| н3181У | — | — | 399 994,59 | 2 190 245,76 | | | |
| н3182У | — | — | 399 956,27 | 2 190 278,41 | | | |
| н3183У | — | — | 399 937,32 | 2 190 256,07 | | | |
| н3184У | — | — | 399 969,54 | 2 190 226,87 | | | |
| 542 | 399 974,86 | 2 190 223,20 | — | — | | 0,30 | |

2. Сведения о частях границ уточняемого земельного участка с кадастровым номером 59:13:0060169:193 :

| Обозначение части границ | | Горизонтальное проложение (S), м | Описание прохождения части границ | Сведения о согласовании местоположения границ (согласовано/спорное) |
|--------------------------|-------|----------------------------------|-----------------------------------|---|
| от т. | до т. | | | |
| 1 | 2 | 3 | 4 | 5 |
| | | | | |

| 1 | 2 | 3 | 4 | 5 |
|--------|--------|-------|---|-------------|
| н3180У | н3181У | 30,62 | — | согласовано |
| н3181У | н3182У | 50,34 | | |
| н3182У | н3183У | 29,29 | | |
| н3183У | н3184У | 43,48 | | |
| н3184У | н3180У | 6,72 | | |

3. Сведения о характеристиках уточняемого земельного участка с кадастровым номером 59:13:0060169:193 :

| № п/п | Наименование характеристики | Значение характеристики |
|-------|--|---|
| 1 | 2 | 3 |
| 1. | Адрес земельного участка | 618150, Российская Федерация, Пермский край, Бардымский р-н, Барда с, Есенина ул, вл 48 |
| 1.1. | Сведения о местоположении земельного участка (при отсутствии адреса) в структурированном в соответствии с федеральной информационной адресной системой виде | — |
| 1.2. | Дополнительные сведения о местоположении земельного участка | — |
| 2. | Площадь земельного участка ± величина погрешности определения (вычисления) площади ($P \pm \Delta P$), м ² | 1 510 ± 14,00 |
| 3. | Формула, примененная для вычисления предельной погрешности определения площади земельного участка, с подставленными значениями и итоговые (вычисленные) значения | $3,5 * 0,10 * \sqrt{(1\ 510,00)} = 14$ |
| 4. | Площадь земельного участка согласно сведениям Единого государственного реестра недвижимости (Ркад), м ² | 1 500,00 |
| 5. | Оценка расхождения Р и Ркад ($P - P_{кад}$), м ² | 10 |
| 6. | Предельный минимальный и максимальный размеры земельного участка (Рмин и Рмакс), м ² | Рмин = — Рмакс = — |
| 7. | Кадастровый или иной государственный учетный номер (инвентарный) здания, сооружения, объекта незавершенного строительства, расположенного на земельном участке | 59:13:0060169:658 |
| 8. | Вид (виды) разрешенного использования | для ведения личного подсобного хозяйства |
| 8.1. | Дополнительные сведения об использовании земельного участка | — |
| 9. | Сведения о земельных участках (землях общего пользования, территории общего пользования), посредством которых обеспечивается доступ | Земли общего пользования |

| | | | | | | | |
|---|--|--------------|--|--------------|---|--|----------------------------|
| 1 | 2 | | | | 3 | | |
| 10. | Иные сведения | | | | — | | |
| 4. Пояснения к сведениям об уточняемом земельном участке с кадастровым номером | | | | | 59:13:0060169:193 | | |
| 1. | — | | | | — | | |
| 1. Сведения о характерных точках границ уточняемого земельного участка с кадастровым номером | | | | | 59:13:0060169:195 | | |
| Система координат | | | | | МСК-59, зона 2 | | Зона № 2 |
| Обозначение характерных точек границ | Координаты, м | | | | Метод определения координат | Формулы, примененные для расчета средней квадратической погрешности определения координат характерных точек границ (Mt), с подставленными в такие формулы значениями и итоговые (вычисленные) значения Mt, м | Описание закрепления точки |
| | содержатся в Едином государственном реестре недвижимости | | определены в результате выполнения комплексных кадастровых работ | | | | |
| | X | Y | X | Y | | | |
| 1 | 2 | 3 | 4 | 5 | 6 | 7 | 8 |
| н3186У | — | — | 399 547,48 | 2 189 607,28 | Метод спутниковых геодезических измерений (определений) | $\sqrt{(0,07^2 + 0,07^2)} = 0,10$ | — |
| н3187У | — | — | 399 508,83 | 2 189 639,30 | | | |
| н3188У | — | — | 399 491,36 | 2 189 618,42 | | | |
| 466 | 399 494,63 | 2 189 615,60 | 399 494,63 | 2 189 615,60 | | | |
| 465 | 399 532,64 | 2 189 583,24 | 399 532,64 | 2 189 583,24 | | 0,30 | |
| 550 | 399 552,08 | 2 189 606,09 | — | — | | | |
| 551 | 399 514,08 | 2 189 638,44 | — | — | | | |
| н3185У | — | — | 399 550,66 | 2 189 604,42 | | $\sqrt{(0,07^2 + 0,07^2)} = 0,10$ | |
| н3186У | — | — | 399 547,48 | 2 189 607,28 | | | |

2. Сведения о частях границ уточняемого земельного участка с кадастровым номером 59:13:0060169:195 :

| Обозначение части границ | | Горизонтальное проложение (S), м | Описание прохождения части границ | Сведения о согласовании местоположения границ (согласовано/спорное) |
|--------------------------|--------|----------------------------------|-----------------------------------|---|
| от т. | до т. | | | |
| 1 | 2 | 3 | 4 | 5 |
| н3186У | н3187У | 50,19 | — | согласовано |
| н3187У | н3188У | 27,22 | | |
| н3188У | 466 | 4,32 | | |
| 466 | 465 | 49,92 | | |
| 465 | н3185У | 27,81 | | |
| н3185У | н3186У | 4,28 | | |

3. Сведения о характеристиках уточняемого земельного участка с кадастровым номером 59:13:0060169:195 :

| № п/п | Наименование характеристики | Значение характеристики |
|-------|--|---|
| 1 | 2 | 3 |
| 1. | Адрес земельного участка | 618150, Российская Федерация, Пермский край, Бардымский р-н, Барда с, Есенина ул, вл 11 |
| 1.1. | Сведения о местоположении земельного участка (при отсутствии адреса) в структурированном в соответствии с федеральной информационной адресной системой виде | — |
| 1.2. | Дополнительные сведения о местоположении земельного участка | — |
| 2. | Площадь земельного участка ± величина погрешности определения (вычисления) площади ($P \pm \Delta P$), м ² | 1 501 ± 14,00 |
| 3. | Формула, примененная для вычисления предельной погрешности определения площади земельного участка, с подставленными значениями и итоговые (вычисленные) значения | $3,5*0,10*\sqrt{(1\ 501,00)} = 14$ |
| 4. | Площадь земельного участка согласно сведениям Единого государственного реестра недвижимости (Ркад), м ² | 1 500,00 |
| 5. | Оценка расхождения Р и Ркад ($P - P_{кад}$), м ² | 1 |
| 6. | Предельный минимальный и максимальный размеры земельного участка (Рмин и Рмакс), м ² | Рмин = — Рмакс = — |
| 7. | Кадастровый или иной государственный учетный номер (инвентарный) здания, сооружения, объекта незавершенного строительства, расположенного на земельном участке | — |
| 8. | Вид (виды) разрешенного использования | для индивидуального жилищного строительства |

| | | |
|------|---|--------------------------|
| 1 | 2 | 3 |
| 8.1. | Дополнительные сведения об использовании земельного участка | — |
| 9. | Сведения о земельных участках (землях общего пользования, территории общего пользования), посредством которых обеспечивается доступ | Земли общего пользования |
| 10. | Иные сведения | — |

4. Пояснения к сведениям об уточняемом земельном участке с кадастровым номером 59:13:0060169:195 :

| | |
|----|---|
| 1. | — |
|----|---|

1. Сведения о характерных точках границ уточняемого земельного участка с кадастровым номером 59:13:0060169:198 :

Система координат МСК-59, зона 2 Зона № 2

| Обозначение характерных точек границ | Координаты, м | | | | Метод определения координат | Формулы, примененные для расчета средней квадратической погрешности определения координат характерных точек границ (Mt), с подставленными в такие формулы значениями и итоговые (вычисленные) значения Mt, м | Описание закрепления точки |
|--------------------------------------|--|--------------|--|--------------|---|--|----------------------------|
| | содержатся в Едином государственном реестре недвижимости | | определены в результате выполнения комплексных кадастровых работ | | | | |
| | X | Y | X | Y | | | |
| 1 | 2 | 3 | 4 | 5 | 6 | 7 | 8 |
| 3389 | 400 082,34 | 2 189 895,48 | — | — | Метод спутниковых геодезических измерений (определений) | 0,20 | — |
| 3388 | 400 120,35 | 2 189 863,13 | — | — | | | |
| 474 | 400 139,73 | 2 189 886,03 | 400 139,73 | 2 189 886,03 | | | |
| 477 | 400 101,72 | 2 189 918,38 | 400 101,72 | 2 189 918,38 | | | |
| н3192У | — | — | 400 081,05 | 2 189 893,95 | | | |
| н3189У | — | — | 400 119,05 | 2 189 861,61 | | | |
| 3389 | 400 082,34 | 2 189 895,48 | — | — | | 0,20 | |

2. Сведения о частях границ уточняемого земельного участка с кадастровым номером 59:13:0060169:198 :

| Обозначение части границ | | Горизонтальное проложение (S), м | Описание прохождения части границ | Сведения о согласовании местоположения границ (согласовано/спорное) |
|--------------------------|--------|----------------------------------|-----------------------------------|---|
| от т. | до т. | | | |
| 1 | 2 | 3 | 4 | 5 |
| 474 | 477 | 49,91 | — | согласовано |
| 477 | н3192У | 32,00 | | |
| н3192У | н3189У | 49,90 | | |
| н3189У | 474 | 32,00 | | |

3. Сведения о характеристиках уточняемого земельного участка с кадастровым номером 59:13:0060169:198 :

| № п/п | Наименование характеристики | Значение характеристики |
|-------|--|--|
| 1 | 2 | 3 |
| 1. | Адрес земельного участка | 618150, Российская Федерация, Пермский край, Бардымский р-н, Барда с, Мичурина ул, вл 59 |
| 1.1. | Сведения о местоположении земельного участка (при отсутствии адреса) в структурированном в соответствии с федеральной информационной адресной системой виде | — |
| 1.2. | Дополнительные сведения о местоположении земельного участка | — |
| 2. | Площадь земельного участка ± величина погрешности определения (вычисления) площади ($P \pm \Delta P$), м ² | 1 597 ± 14,00 |
| 3. | Формула, примененная для вычисления предельной погрешности определения площади земельного участка, с подставленными значениями и итоговые (вычисленные) значения | $3,5*0,10*\sqrt{(1\ 597,00)} = 14$ |
| 4. | Площадь земельного участка согласно сведениям Единого государственного реестра недвижимости (Ркад), м ² | 1 500,00 |
| 5. | Оценка расхождения Р и Ркад ($P - P_{кад}$), м ² | 97 |
| 6. | Предельный минимальный и максимальный размеры земельного участка (Рмин и Рмакс), м ² | Рмин = — Рмакс = — |
| 7. | Кадастровый или иной государственный учетный номер (инвентарный) здания, сооружения, объекта незавершенного строительства, расположенного на земельном участке | 59:13:0060169:519 |
| 8. | Вид (виды) разрешенного использования | Для личного подсобного хозяйства |
| 8.1. | Дополнительные сведения об использовании земельного участка | — |

| | | |
|-----|---|--------------------------|
| 1 | 2 | 3 |
| 9. | Сведения о земельных участках (землях общего пользования, территории общего пользования), посредством которых обеспечивается доступ | Земли общего пользования |
| 10. | Иные сведения | — |

4. Пояснения к сведениям об уточняемом земельном участке с кадастровым номером 59:13:0060169:198 :

| | |
|----|---|
| 1. | — |
|----|---|

1. Сведения о характерных точках границ уточняемого земельного участка с кадастровым номером 59:13:0060169:199 :

Система координат МСК-59, зона 2 Зона № 2

| Обозначение характерных точек границ | Координаты, м | | | | Метод определения координат | Формулы, примененные для расчета средней квадратической погрешности определения координат характерных точек границ (Mt), с подставленными в такие формулы значениями и итоговые (вычисленные) значения Mt, м | Описание закрепления точки |
|--------------------------------------|--|--------------|--|--------------|---|--|----------------------------|
| | содержатся в Едином государственном реестре недвижимости | | определены в результате выполнения комплексных кадастровых работ | | | | |
| | X | Y | X | Y | | | |
| 1 | 2 | 3 | 4 | 5 | 6 | 7 | 8 |
| 564 | 400 332,81 | 2 190 113,01 | — | — | Метод спутниковых геодезических измерений (определений) | 0,30 | — |
| 565 | 400 294,80 | 2 190 145,37 | — | — | | | |
| 566 | 400 275,36 | 2 190 122,53 | — | — | | | |
| 567 | 400 313,37 | 2 190 090,17 | — | — | | | |
| н3194У | — | — | 400 330,08 | 2 190 110,98 | Метод спутниковых геодезических измерений (определений) | $\sqrt{(0,07^2 + 0,07^2)} = 0,10$ | — |
| н3195У | — | — | 400 292,04 | 2 190 143,36 | | | |
| н3196У | — | — | 400 272,60 | 2 190 120,52 | | | |
| н3193У | — | — | 400 310,72 | 2 190 088,07 | | | |

| | | | | | | | |
|-----|------------|--------------|---|---|---|------|---|
| 1 | 2 | 3 | 4 | 5 | 6 | 7 | 8 |
| 564 | 400 332,81 | 2 190 113,01 | — | — | Метод спутниковых геодезических измерений (определений) | 0,30 | — |

2. Сведения о частях границ уточняемого земельного участка с кадастровым номером 59:13:0060169:199 :

| Обозначение части границ | | Горизонтальное проложение (S), м | Описание прохождения части границ | Сведения о согласовании местоположения границ (согласовано/спорное) |
|--------------------------|--------|----------------------------------|-----------------------------------|---|
| от т. | до т. | | | |
| 1 | 2 | 3 | 4 | 5 |
| н3194У | н3195У | 49,96 | — | согласовано |
| н3195У | н3196У | 29,99 | | |
| н3196У | н3193У | 50,06 | | |
| н3193У | н3194У | 29,99 | | |

3. Сведения о характеристиках уточняемого земельного участка с кадастровым номером 59:13:0060169:199 :

| № п/п | Наименование характеристики | Значение характеристики |
|-------|--|--|
| 1 | 2 | 3 |
| 1. | Адрес земельного участка | 618150, Российская Федерация, Пермский край, Бардымский р-н, Барда с, Мичурина ул, вл 77 |
| 1.1. | Сведения о местоположении земельного участка (при отсутствии адреса) в структурированном в соответствии с федеральной информационной адресной системой виде | — |
| 1.2. | Дополнительные сведения о местоположении земельного участка | — |
| 2. | Площадь земельного участка ± величина погрешности определения (вычисления) площади ($P \pm \Delta P$), м ² | 1 500 ± 14,00 |
| 3. | Формула, примененная для вычисления предельной погрешности определения площади земельного участка, с подставленными значениями и итоговые (вычисленные) значения | $3,5 * 0,10 * \sqrt{(1\ 500,00)} = 14$ |
| 4. | Площадь земельного участка согласно сведениям Единого государственного реестра недвижимости (Ркад), м ² | 1 500,00 |
| 5. | Оценка расхождения Р и Ркад ($P - P_{кад}$), м ² | 0 |
| 6. | Предельный минимальный и максимальный размеры земельного участка (Рмин и Рмакс), м ² | Рмин = — Рмакс = — |
| 7. | Кадастровый или иной государственный учетный номер (инвентарный) здания, сооружения, объекта незавершенного строительства, расположенного на земельном участке | 59:13:0060169:676 |
| 8. | Вид (виды) разрешенного использования | для индивидуального жилищного строительства |

| 1 | 2 | 3 |
|------|---|--------------------------|
| 8.1. | Дополнительные сведения об использовании земельного участка | — |
| 9. | Сведения о земельных участках (землях общего пользования, территории общего пользования), посредством которых обеспечивается доступ | Земли общего пользования |
| 10. | Иные сведения | — |

4. Пояснения к сведениям об уточняемом земельном участке с кадастровым номером 59:13:0060169:199 :

| | |
|----|---|
| 1. | — |
|----|---|

1. Сведения о характерных точках границ уточняемого земельного участка с кадастровым номером 59:13:0060169:200 :

Система координат МСК-59, зона 2 Зона № 2

| Обозначение характерных точек границ | Координаты, м | | | | Метод определения координат | Формулы, примененные для расчета средней квадратической погрешности определения координат характерных точек границ (Mt), с подставленными в такие формулы значениями и итоговые (вычисленные) значения Mt, м | Описание закрепления точки |
|--------------------------------------|--|--------------|--|--------------|---|--|----------------------------|
| | содержатся в Едином государственном реестре недвижимости | | определены в результате выполнения комплексных кадастровых работ | | | | |
| | X | Y | X | Y | | | |
| 1 | 2 | 3 | 4 | 5 | 6 | 7 | 8 |
| 566 | 400 275,36 | 2 190 122,53 | — | — | Метод спутниковых геодезических измерений (определений) | 0,30 | — |
| 568 | 400 255,91 | 2 190 099,68 | — | — | | | |
| 569 | 400 293,92 | 2 190 067,33 | — | — | | | |
| 567 | 400 313,37 | 2 190 090,17 | — | — | | | |
| н3196У | — | — | 400 272,60 | 2 190 120,52 | | $\sqrt{(0,07^2 + 0,07^2)} = 0,10$ | |
| н3197У | — | — | 400 253,15 | 2 190 097,67 | | | |
| н3198У | — | — | 400 291,19 | 2 190 065,30 | | | |

| 1 | 2 | 3 | 4 | 5 | 6 | 7 | 8 |
|--------|------------|--------------|------------|--------------|---|-----------------------------------|---|
| н3193У | — | — | 400 310,72 | 2 190 088,07 | Метод спутниковых геодезических измерений (определений) | $\sqrt{(0,07^2 + 0,07^2)} = 0,10$ | — |
| 566 | 400 275,36 | 2 190 122,53 | — | — | | 0,30 | |

2. Сведения о частях границ уточняемого земельного участка с кадастровым номером 59:13:0060169:200 :

| Обозначение части границ | | Горизонтальное проложение (S), м | Описание прохождения части границ | Сведения о согласовании местоположения границ (согласовано/спорное) |
|--------------------------|--------|----------------------------------|-----------------------------------|---|
| от т. | до т. | | | |
| 1 | 2 | 3 | 4 | 5 |
| н3196У | н3197У | 30,01 | — | согласовано |
| н3197У | н3198У | 49,95 | | |
| н3198У | н3193У | 30,00 | | |
| н3193У | н3196У | 50,06 | | |

3. Сведения о характеристиках уточняемого земельного участка с кадастровым номером 59:13:0060169:200 :

| № п/п | Наименование характеристики | Значение характеристики |
|-------|--|--|
| 1 | 2 | 3 |
| 1. | Адрес земельного участка | 618150, Российская Федерация, Пермский край, Бардымский р-н, Барда с, Мичурина ул, вл 75 |
| 1.1. | Сведения о местоположении земельного участка (при отсутствии адреса) в структурированном в соответствии с федеральной информационной адресной системой виде | — |
| 1.2. | Дополнительные сведения о местоположении земельного участка | — |
| 2. | Площадь земельного участка ± величина погрешности определения (вычисления) площади ($P \pm \Delta P$), м ² | 1 500 ± 14,00 |
| 3. | Формула, примененная для вычисления предельной погрешности определения площади земельного участка, с подставленными значениями и итоговые (вычисленные) значения | $3,5 * 0,10 * \sqrt{(1\ 500,00)} = 14$ |
| 4. | Площадь земельного участка согласно сведениям Единого государственного реестра недвижимости (Ркад), м ² | 1 500,00 |
| 5. | Оценка расхождения Р и Ркад ($P - P_{кад}$), м ² | 0 |
| 6. | Предельный минимальный и максимальный размеры земельного участка ($P_{мин}$ и $P_{макс}$), м ² | $P_{мин} = —$ $P_{макс} = —$ |

| 1 | 2 | 3 |
|------|--|--|
| 7. | Кадастровый или иной государственный учетный номер (инвентарный) здания, сооружения, объекта незавершенного строительства, расположенного на земельном участке | 59:13:0060169:998 |
| 8. | Вид (виды) разрешенного использования | Для ведения личного подсобного хозяйства |
| 8.1. | Дополнительные сведения об использовании земельного участка | — |
| 9. | Сведения о земельных участках (землях общего пользования, территории общего пользования), посредством которых обеспечивается доступ | Земли общего пользования |
| 10. | Иные сведения | — |

4. Пояснения к сведениям об уточняемом земельном участке с кадастровым номером 59:13:0060169:200 :

1. —

1. Сведения о характерных точках границ уточняемого земельного участка с кадастровым номером 59:13:0060169:201 :
Система координат МСК-59, зона 2 Зона № 2

| Обозначение характерных точек границ | Координаты, м | | | | Метод определения координат | Формулы, примененные для расчета средней квадратической погрешности определения координат характерных точек границ (Mt), с подставленными в такие формулы значениями и итоговые (вычисленные) значения Mt, м | Описание закрепления точки |
|--------------------------------------|--|--------------|--|--------------|---|--|----------------------------|
| | содержатся в Едином государственном реестре недвижимости | | определены в результате выполнения комплексных кадастровых работ | | | | |
| | X | Y | X | Y | | | |
| 1 | 2 | 3 | 4 | 5 | 6 | 7 | 8 |
| 568 | 400 255,91 | 2 190 099,68 | — | — | Метод спутниковых геодезических измерений (определений) | 0,30 | — |
| 570 | 400 236,39 | 2 190 076,86 | — | — | | | |
| 571 | 400 274,47 | 2 190 044,47 | — | — | | | |
| 569 | 400 293,92 | 2 190 067,33 | — | — | | | |
| н3197У | — | — | 400 253,15 | 2 190 097,67 | | | |

| 1 | 2 | 3 | 4 | 5 | 6 | 7 | 8 |
|--------|------------|--------------|--------------|--------------|---|-----------------------------------|---|
| н3199У | — | — | 400 233,63 | 2 190 074,85 | Метод спутниковых геодезических измерений (определений) | $\sqrt{(0,07^2 + 0,07^2)} = 0,10$ | — |
| н3200У | — | 400 271,71 | 2 190 042,46 | | | | |
| н3198У | — | 400 291,19 | 2 190 065,30 | | | | |
| 568 | 400 255,91 | 2 190 099,68 | — | — | | 0,30 | |

2. Сведения о частях границ уточняемого земельного участка с кадастровым номером 59:13:0060169:201 :

| Обозначение части границ | | Горизонтальное проложение (S), м | Описание прохождения части границ | Сведения о согласовании местоположения границ (согласовано/спорное) |
|--------------------------|--------|----------------------------------|-----------------------------------|---|
| от т. | до т. | | | |
| 1 | 2 | 3 | 4 | 5 |
| н3197У | н3199У | 30,03 | — | согласовано |
| н3199У | н3200У | 49,99 | | |
| н3200У | н3198У | 30,02 | | |
| н3198У | н3197У | 49,95 | | |

3. Сведения о характеристиках уточняемого земельного участка с кадастровым номером 59:13:0060169:201 :

| № п/п | Наименование характеристики | Значение характеристики |
|-------|--|--|
| 1 | 2 | 3 |
| 1. | Адрес земельного участка | 618150, Российская Федерация, Пермский край, Бардымский р-н, Барда с, Мичурина ул, вл 73 |
| 1.1. | Сведения о местоположении земельного участка (при отсутствии адреса) в структурированном в соответствии с федеральной информационной адресной системой виде | — |
| 1.2. | Дополнительные сведения о местоположении земельного участка | — |
| 2. | Площадь земельного участка ± величина погрешности определения (вычисления) площади ($P \pm \Delta P$), м ² | 1 500 ± 14,00 |
| 3. | Формула, примененная для вычисления предельной погрешности определения площади земельного участка, с подставленными значениями и итоговые (вычисленные) значения | $3,5 * 0,10 * \sqrt{(1\ 500,00)} = 14$ |
| 4. | Площадь земельного участка согласно сведениям Единого государственного реестра недвижимости (Ркад), м ² | 1 500,00 |
| 5. | Оценка расхождения P и Ркад ($P - P_{кад}$), м ² | 0 |

| | | | | | | | |
|---|--|--------------|--|---|---|--|----------------------------|
| 1 | 2 | | | | 3 | | |
| 6. | Предельный минимальный и максимальный размеры земельного участка (Рмин и Рмакс), м ² | | | | Рмин = — Рмакс = — | | |
| 7. | Кадастровый или иной государственный учетный номер (инвентарный) здания, сооружения, объекта незавершенного строительства, расположенного на земельном участке | | | | 59:13:0060169:789 | | |
| 8. | Вид (виды) разрешенного использования | | | | для индивидуального жилищного строительства | | |
| 8.1. | Дополнительные сведения об использовании земельного участка | | | | — | | |
| 9. | Сведения о земельных участках (землях общего пользования, территории общего пользования), посредством которых обеспечивается доступ | | | | Земли общего пользования | | |
| 10. | Иные сведения | | | | — | | |
| 4. Пояснения к сведениям об уточняемом земельном участке с кадастровым номером | | | | | 59:13:0060169:201 : | | |
| 1. | — | | | | | | |
| 1. Сведения о характерных точках границ уточняемого земельного участка с кадастровым номером | | | | | 59:13:0060169:219 : | | |
| Система координат МСК-59, зона 2 | | | | | Зона № 2 | | |
| Обозначение характерных точек границ | Координаты, м | | | | Метод определения координат | Формулы, примененные для расчета средней квадратической погрешности определения координат характерных точек границ (Mt), с подставленными в такие формулы значениями и итоговые (вычисленные) значения Mt, м | Описание закрепления точки |
| | содержатся в Едином государственном реестре недвижимости | | определены в результате выполнения комплексных кадастровых работ | | | | |
| | X | Y | X | Y | | | |
| 1 | 2 | 3 | 4 | 5 | 6 | 7 | 8 |
| 612 | 399 590,98 | 2 189 651,77 | — | — | Метод спутниковых геодезических измерений (определений) | 0,30 | — |
| 613 | 399 552,97 | 2 189 684,13 | — | — | | | |
| 614 | 399 533,53 | 2 189 661,28 | — | — | | | |
| 615 | 399 571,53 | 2 189 628,93 | — | — | | | |

| 1 | 2 | 3 | 4 | 5 | 6 | 7 | 8 |
|--------|------------|--------------|------------|--------------|---|-----------------------------------|---|
| н3201У | — | — | 399 586,77 | 2 189 651,00 | Метод спутниковых геодезических измерений (определений) | $\sqrt{(0,07^2 + 0,07^2)} = 0,10$ | — |
| н3202У | — | — | 399 582,09 | 2 189 655,06 | | | |
| н3203У | — | — | 399 548,27 | 2 189 684,41 | | | |
| н3204У | — | — | 399 528,54 | 2 189 661,78 | | | |
| н3205У | — | — | 399 567,05 | 2 189 630,16 | | | |
| н3206У | — | — | 399 568,21 | 2 189 629,20 | | | |
| 612 | 399 590,98 | 2 189 651,77 | — | — | | 0,30 | |

2. Сведения о частях границ уточняемого земельного участка с кадастровым номером 59:13:0060169:219 :

| Обозначение части границ | | Горизонтальное проложение (S), м | Описание прохождения части границ | Сведения о согласовании местоположения границ (согласовано/спорное) |
|--------------------------|--------|----------------------------------|-----------------------------------|---|
| от т. | до т. | | | |
| 1 | 2 | 3 | 4 | 5 |
| н3201У | н3202У | 6,20 | — | согласовано |
| н3202У | н3203У | 44,78 | | |
| н3203У | н3204У | 30,02 | | |
| н3204У | н3205У | 49,83 | | |
| н3205У | н3206У | 1,51 | | |
| н3206У | н3201У | 28,63 | | |

3. Сведения о характеристиках уточняемого земельного участка с кадастровым номером 59:13:0060169:219 :

| № п/п | Наименование характеристики | Значение характеристики |
|-------|---|---|
| 1 | 2 | 3 |
| 1. | Адрес земельного участка | 618150, Российская Федерация, Пермский край, Бардымский р-н, Барда с, Есенина ул, вл 13 |
| 1.1. | Сведения о местоположении земельного участка (при отсутствии адреса) в структурированном в соответствии с федеральной информационной адресной системой виде | — |
| 1.2. | Дополнительные сведения о местоположении земельного участка | — |

| 1 | 2 | 3 | 4 | 5 | 6 | 7 | 8 |
|--------|------------|--------------|------------|--------------|---|-----------------------------------|---|
| 550 | 399 552,08 | 2 189 606,09 | — | — | Метод спутниковых геодезических измерений (определений) | 0,30 | — |
| 615 | 399 571,53 | 2 189 628,93 | — | — | | | |
| 614 | 399 533,53 | 2 189 661,28 | — | — | | | |
| 551 | 399 514,08 | 2 189 638,44 | — | — | | $\sqrt{(0,07^2 + 0,07^2)} = 0,10$ | |
| н3205У | — | — | 399 567,05 | 2 189 630,16 | | | |
| н3204У | — | — | 399 528,54 | 2 189 661,78 | | | |
| н3187У | — | — | 399 508,83 | 2 189 639,30 | | | |
| н3186У | — | — | 399 547,48 | 2 189 607,28 | | | |
| 550 | 399 552,08 | 2 189 606,09 | — | — | | 0,30 | |

2. Сведения о частях границ уточняемого земельного участка с кадастровым номером 59:13:0060169:220 :

| Обозначение части границ | | Горизонтальное проложение (S), м | Описание прохождения части границ | Сведения о согласовании местоположения границ (согласовано/спорное) |
|--------------------------|--------|----------------------------------|-----------------------------------|---|
| от т. | до т. | | | |
| 1 | 2 | 3 | 4 | 5 |
| н3205У | н3204У | 49,83 | — | согласовано |
| н3204У | н3187У | 29,90 | | |
| н3187У | н3186У | 50,19 | | |
| н3186У | н3205У | 30,11 | | |

3. Сведения о характеристиках уточняемого земельного участка с кадастровым номером 59:13:0060169:220 :

| № п/п | Наименование характеристики | Значение характеристики |
|-------|-----------------------------|-------------------------|
| 1 | 2 | 3 |
| | | |

| 1 | 2 | 3 |
|---|--|---|
| 1. | Адрес земельного участка | 618150, Российская Федерация, Пермский край, Бардымский р-н, Барда с, Есенина ул, вл 13 |
| 1.1. | Сведения о местоположении земельного участка (при отсутствии адреса) в структурированном в соответствии с федеральной информационной адресной системой виде | — |
| 1.2. | Дополнительные сведения о местоположении земельного участка | — |
| 2. | Площадь земельного участка \pm величина погрешности определения (вычисления) площади ($P \pm \Delta P$), м ² | 1 500 \pm 14,00 |
| 3. | Формула, примененная для вычисления предельной погрешности определения площади земельного участка, с подставленными значениями и итоговые (вычисленные) значения | $3,5*0,10*\sqrt{(1\ 500,00)} = 14$ |
| 4. | Площадь земельного участка согласно сведениям Единого государственного реестра недвижимости (Ркад), м ² | 1 500,00 |
| 5. | Оценка расхождения Р и Ркад ($P - P_{кад}$), м ² | 0 |
| 6. | Предельный минимальный и максимальный размеры земельного участка ($P_{мин}$ и $P_{макс}$), м ² | $P_{мин} = —$ $P_{макс} = —$ |
| 7. | Кадастровый или иной государственный учетный номер (инвентарный) здания, сооружения, объекта незавершенного строительства, расположенного на земельном участке | — |
| 8. | Вид (виды) разрешенного использования | для индивидуального жилищного строительства |
| 8.1. | Дополнительные сведения об использовании земельного участка | — |
| 9. | Сведения о земельных участках (землях общего пользования, территории общего пользования), посредством которых обеспечивается доступ | Земли общего пользования |
| 10. | Иные сведения | — |
| 4. Пояснения к сведениям об уточняемом земельном участке с кадастровым номером | | 59:13:0060169:220 : |
| 1. | — | — |

1. Сведения о характерных точках границ уточняемого земельного участка с кадастровым номером 59:13:0060169:229 :
 Система координат МСК-59, зона 2 Зона № 2

| Обозначение характерных точек границ | Координаты, м | | | | Метод определения координат | Формулы, примененные для расчета средней квадратической погрешности определения координат характерных точек границ (Mt), с подставленными в такие формулы значениями и итоговые (вычисленные) значения Mt, м | Описание закрепления точки |
|--------------------------------------|--|--------------|--|--------------|---|--|----------------------------|
| | содержатся в Едином государственном реестре недвижимости | | определены в результате выполнения комплексных кадастровых работ | | | | |
| | X | Y | X | Y | | | |
| 1 | 2 | 3 | 4 | 5 | 6 | 7 | 8 |
| 548 | 400 545,21 | 2 190 362,94 | 400 545,21 | 2 190 362,94 | Метод спутниковых геодезических измерений (определений) | $\sqrt{(0,07^2 + 0,07^2)} = 0,10$ | — |
| 553 | 400 564,62 | 2 190 385,81 | 400 564,62 | 2 190 385,81 | | | |
| 552 | 400 526,55 | 2 190 418,19 | 400 526,55 | 2 190 418,19 | | | |
| н3210У | — | — | 400 526,17 | 2 190 418,51 | | | |
| н3211У | — | — | 400 506,70 | 2 190 395,70 | | | |
| 551 | 400 507,15 | 2 190 395,32 | 400 507,15 | 2 190 395,32 | | | |
| 548 | 400 545,21 | 2 190 362,94 | 400 545,21 | 2 190 362,94 | | | |

2. Сведения о частях границ уточняемого земельного участка с кадастровым номером 59:13:0060169:229 :

| Обозначение части границ | | Горизонтальное проложение (S), м | Описание прохождения части границ | Сведения о согласовании местоположения границ (согласовано/спорное) |
|--------------------------|--------|----------------------------------|-----------------------------------|---|
| от т. | до т. | | | |
| 1 | 2 | 3 | 4 | 5 |
| 548 | 553 | 30,00 | — | согласовано |
| 553 | 552 | 49,98 | | |
| 552 | н3210У | 0,50 | | |
| н3210У | н3211У | 29,99 | | |
| н3211У | 551 | 0,59 | | |
| 551 | 548 | 49,97 | | |

3. Сведения о характеристиках уточняемого земельного участка с кадастровым номером 59:13:0060169:229 :

| № п/п | Наименование характеристики | Значение характеристики |
|-------|--|--|
| 1 | 2 | 3 |
| 1. | Адрес земельного участка | 618150, Российская Федерация, Пермский край, Бардымский р-н, Барда с, Мичурина ул, вл 99 |
| 1.1. | Сведения о местоположении земельного участка (при отсутствии адреса) в структурированном в соответствии с федеральной информационной адресной системой виде | — |
| 1.2. | Дополнительные сведения о местоположении земельного участка | — |
| 2. | Площадь земельного участка ± величина погрешности определения (вычисления) площади ($P \pm \Delta P$), м ² | 1 515 ± 14,00 |
| 3. | Формула, примененная для вычисления предельной погрешности определения площади земельного участка, с подставленными значениями и итоговые (вычисленные) значения | $3,5*0,10*\sqrt{(1\ 515,00)} = 14$ |
| 4. | Площадь земельного участка согласно сведениям Единого государственного реестра недвижимости (Ркад), м ² | 1 500,00 |
| 5. | Оценка расхождения Р и Ркад ($P - P_{кад}$), м ² | 15 |
| 6. | Предельный минимальный и максимальный размеры земельного участка (Рмин и Рмакс), м ² | Рмин = — Рмакс = — |
| 7. | Кадастровый или иной государственный учетный номер (инвентарный) здания, сооружения, объекта незавершенного строительства, расположенного на земельном участке | 59:13:0060169:782 |
| 8. | Вид (виды) разрешенного использования | для индивидуального жилищного строительства |
| 8.1. | Дополнительные сведения об использовании земельного участка | — |
| 9. | Сведения о земельных участках (землях общего пользования, территории общего пользования), посредством которых обеспечивается доступ | Земли общего пользования |
| 10. | Иные сведения | — |

4. Пояснения к сведениям об уточняемом земельном участке с кадастровым номером 59:13:0060169:229 :

| | |
|----|---|
| 1. | — |
|----|---|

1. Сведения о характерных точках границ уточняемого земельного участка с кадастровым номером 59:13:0060169:237 :
 Система координат МСК-59, зона 2 Зона № 2

| Обозначение характерных точек границ | Координаты, м | | | | Метод определения координат | Формулы, примененные для расчета средней квадратической погрешности определения координат характерных точек границ (Mt), с подставленными в такие формулы значениями и итоговые (вычисленные) значения Mt, м | Описание закрепления точки |
|--------------------------------------|--|--------------|--|--------------|---|--|----------------------------|
| | содержатся в Едином государственном реестре недвижимости | | определены в результате выполнения комплексных кадастровых работ | | | | |
| | X | Y | X | Y | | | |
| 1 | 2 | 3 | 4 | 5 | 6 | 7 | 8 |
| 498 | 399 743,71 | 2 190 028,63 | 399 743,71 | 2 190 028,63 | Метод спутниковых геодезических измерений (определений) | $\sqrt{(0,07^2 + 0,07^2)} = 0,10$ | — |
| 567 | 399 724,27 | 2 190 005,77 | 399 724,27 | 2 190 005,77 | | | |
| 566 | 399 762,25 | 2 189 973,44 | 399 762,25 | 2 189 973,44 | | | |
| н3212У | — | — | 399 762,90 | 2 189 972,89 | | | |
| н3213У | — | — | 399 782,34 | 2 189 995,75 | | | |
| 497 | 399 781,70 | 2 189 996,29 | 399 781,70 | 2 189 996,29 | | | |
| 498 | 399 743,71 | 2 190 028,63 | 399 743,71 | 2 190 028,63 | | | |

2. Сведения о частях границ уточняемого земельного участка с кадастровым номером 59:13:0060169:237 :

| Обозначение части границ | | Горизонтальное проложение (S), м | Описание прохождения части границ | Сведения о согласовании местоположения границ (согласовано/спорное) |
|--------------------------|--------|----------------------------------|-----------------------------------|---|
| от т. | до т. | | | |
| 1 | 2 | 3 | 4 | 5 |
| 498 | 567 | 30,01 | — | согласовано |
| 567 | 566 | 49,88 | | |
| 566 | н3212У | 0,85 | | |
| н3212У | н3213У | 30,01 | | |
| н3213У | 497 | 0,84 | | |
| 497 | 498 | 49,89 | | |

| 3. Сведения о характеристиках уточняемого земельного участка с кадастровым номером | | 59:13:0060169:237 |
|--|--|---|
| № п/п | Наименование характеристики | Значение характеристики |
| 1 | 2 | 3 |
| 1. | Адрес земельного участка | 618150, Российская Федерация, Пермский край, Бардымский р-н, Барда с, Есенина ул, вл 28 |
| 1.1. | Сведения о местоположении земельного участка (при отсутствии адреса) в структурированном в соответствии с федеральной информационной адресной системой виде | — |
| 1.2. | Дополнительные сведения о местоположении земельного участка | — |
| 2. | Площадь земельного участка ± величина погрешности определения (вычисления) площади ($P \pm \Delta P$), м ² | 1 522 ± 14,00 |
| 3. | Формула, примененная для вычисления предельной погрешности определения площади земельного участка, с подставленными значениями и итоговые (вычисленные) значения | $3,5*0,10*\sqrt{(1\ 522,00)} = 14$ |
| 4. | Площадь земельного участка согласно сведениям Единого государственного реестра недвижимости (Ркад), м ² | 1 500,00 |
| 5. | Оценка расхождения Р и Ркад ($P - P_{кад}$), м ² | 22 |
| 6. | Предельный минимальный и максимальный размеры земельного участка (Рмин и Рмакс), м ² | Рмин = — Рмакс = — |
| 7. | Кадастровый или иной государственный учетный номер (инвентарный) здания, сооружения, объекта незавершенного строительства, расположенного на земельном участке | 59:13:0060169:1191 |
| 8. | Вид (виды) разрешенного использования | для индивидуального жилищного строительства |
| 8.1. | Дополнительные сведения об использовании земельного участка | — |
| 9. | Сведения о земельных участках (землях общего пользования, территории общего пользования), посредством которых обеспечивается доступ | Земли общего пользования |
| 10. | Иные сведения | — |
| 4. Пояснения к сведениям об уточняемом земельном участке с кадастровым номером | | 59:13:0060169:237 |
| 1. | — | — |

1. Сведения о характерных точках границ уточняемого земельного участка с кадастровым номером 59:13:0060169:238 :
 Система координат МСК-59, зона 2 Зона № 2

| Обозначение характерных точек границ | Координаты, м | | | | Метод определения координат | Формулы, примененные для расчета средней квадратической погрешности определения координат характерных точек границ (Mt), с подставленными в такие формулы значениями и итоговые (вычисленные) значения Mt, м | Описание закрепления точки |
|--------------------------------------|--|--------------|--|--------------|---|--|----------------------------|
| | содержатся в Едином государственном реестре недвижимости | | определены в результате выполнения комплексных кадастровых работ | | | | |
| | X | Y | X | Y | | | |
| 1 | 2 | 3 | 4 | 5 | 6 | 7 | 8 |
| 612 | 399 590,98 | 2 189 651,77 | — | — | Метод спутниковых геодезических измерений (определений) | 0,30 | — |
| 663 | 399 610,51 | 2 189 674,52 | — | — | | | |
| 568 | 399 572,28 | 2 189 707,04 | — | — | | | |
| 613 | 399 552,97 | 2 189 684,13 | — | — | | | |
| н3202У | — | — | 399 582,09 | 2 189 655,06 | Метод спутниковых геодезических измерений (определений) | $\sqrt{(0,07^2 + 0,07^2)} = 0,10$ | — |
| н3214У | — | — | 399 604,22 | 2 189 679,39 | | | |
| н3215У | — | — | 399 586,81 | 2 189 694,62 | | | |
| н3216У | — | — | 399 568,88 | 2 189 709,69 | | | |
| н3203У | — | — | 399 548,27 | 2 189 684,41 | | | |
| 612 | 399 590,98 | 2 189 651,77 | — | — | 0,30 | | |

2. Сведения о частях границ уточняемого земельного участка с кадастровым номером 59:13:0060169:238 :

| Обозначение части границ | | Горизонтальное проложение (S), м | Описание прохождения части границ | Сведения о согласовании местоположения границ (согласовано/спорное) |
|--------------------------|-------|----------------------------------|-----------------------------------|---|
| от т. | до т. | | | |
| 1 | 2 | 3 | 4 | 5 |
| | | | | |

| 1 | 2 | 3 | 4 | 5 |
|--------|--------|-------|---|-------------|
| н3202У | н3214У | 32,89 | — | согласовано |
| н3214У | н3215У | 23,13 | | |
| н3215У | н3216У | 23,42 | | |
| н3216У | н3203У | 32,62 | | |
| н3203У | н3202У | 44,78 | | |

3. Сведения о характеристиках уточняемого земельного участка с кадастровым номером 59:13:0060169:238 :

| № п/п | Наименование характеристики | Значение характеристики |
|-------|--|---|
| 1 | 2 | 3 |
| 1. | Адрес земельного участка | 618150, Российская Федерация, Пермский край, Бардымский р-н, Барда с, Есенина ул, вл 17 |
| 1.1. | Сведения о местоположении земельного участка (при отсутствии адреса) в структурированном в соответствии с федеральной информационной адресной системой виде | — |
| 1.2. | Дополнительные сведения о местоположении земельного участка | — |
| 2. | Площадь земельного участка ± величина погрешности определения (вычисления) площади ($P \pm \Delta P$), м ² | 1 500 ± 14,00 |
| 3. | Формула, примененная для вычисления предельной погрешности определения площади земельного участка, с подставленными значениями и итоговые (вычисленные) значения | $3,5*0,10*\sqrt{(1\ 500,00)} = 14$ |
| 4. | Площадь земельного участка согласно сведениям Единого государственного реестра недвижимости (Ркад), м ² | 1 500,00 |
| 5. | Оценка расхождения Р и Ркад ($P - P_{кад}$), м ² | 0 |
| 6. | Предельный минимальный и максимальный размеры земельного участка (Рмин и Рмакс), м ² | Рмин = — Рмакс = — |
| 7. | Кадастровый или иной государственный учетный номер (инвентарный) здания, сооружения, объекта незавершенного строительства, расположенного на земельном участке | 59:13:0060169:538 |
| 8. | Вид (виды) разрешенного использования | для индивидуального жилищного строительства |
| 8.1. | Дополнительные сведения об использовании земельного участка | — |
| 9. | Сведения о земельных участках (землях общего пользования, территории общего пользования), посредством которых обеспечивается доступ | Земли общего пользования |

| | | |
|-----|---------------|---|
| 1 | 2 | 3 |
| 10. | Иные сведения | — |

4. Пояснения к сведениям об уточняемом земельном участке с кадастровым номером 59:13:0060169:238 :

| | |
|----|---|
| 1. | — |
|----|---|

1. Сведения о характерных точках границ уточняемого земельного участка с кадастровым номером 59:13:0060169:242 :

Система координат МСК-59, зона 2 Зона № 2

| Обозначение характерных точек границ | Координаты, м | | | | Метод определения координат | Формулы, примененные для расчета средней квадратической погрешности определения координат характерных точек границ (Mt), с подставленными в такие формулы значениями и итоговые (вычисленные) значения Mt, м | Описание закрепления точки |
|--------------------------------------|--|--------------|--|--------------|---|--|----------------------------|
| | содержатся в Едином государственном реестре недвижимости | | определены в результате выполнения комплексных кадастровых работ | | | | |
| | X | Y | X | Y | | | |
| 1 | 2 | 3 | 4 | 5 | 6 | 7 | 8 |
| 579 | 399 665,95 | 2 189 937,23 | 399 665,95 | 2 189 937,23 | Метод спутниковых геодезических измерений (определений) | $\sqrt{(0,07^2 + 0,07^2)} = 0,10$ | — |
| 578 | 399 704,04 | 2 189 904,79 | 399 704,04 | 2 189 904,79 | | | |
| н3217У | — | — | 399 704,48 | 2 189 904,41 | | | |
| н3218У | — | — | 399 723,81 | 2 189 927,37 | | | |
| 597 | 399 723,33 | 2 189 927,78 | 399 723,33 | 2 189 927,78 | | | |
| 596 | 399 685,39 | 2 189 960,08 | 399 685,39 | 2 189 960,08 | | | |
| 579 | 399 665,95 | 2 189 937,23 | 399 665,95 | 2 189 937,23 | | | |

2. Сведения о частях границ уточняемого земельного участка с кадастровым номером 59:13:0060169:242 :

| Обозначение части границ | | Горизонтальное проложение (S), м | Описание прохождения части границ | Сведения о согласовании местоположения границ (согласовано/спорное) |
|--------------------------|-------|----------------------------------|-----------------------------------|---|
| от т. | до т. | | | |
| 1 | 2 | 3 | 4 | 5 |
| 579 | 578 | 50,03 | — | согласовано |

| 1 | 2 | 3 | 4 | 5 |
|--------|--------|-------|---|-------------|
| 578 | н3217У | 0,58 | — | согласовано |
| н3217У | н3218У | 30,01 | | |
| н3218У | 597 | 0,63 | | |
| 597 | 596 | 49,83 | | |
| 596 | 579 | 30,00 | | |

3. Сведения о характеристиках уточняемого земельного участка с кадастровым номером 59:13:0060169:242 :

| № п/п | Наименование характеристики | Значение характеристики |
|-------|--|---|
| 1 | 2 | 3 |
| 1. | Адрес земельного участка | 618150, Российская Федерация, Пермский край, Бардымский р-н, Барда с, Есенина ул, вл 22 |
| 1.1. | Сведения о местоположении земельного участка (при отсутствии адреса) в структурированном в соответствии с федеральной информационной адресной системой виде | — |
| 1.2. | Дополнительные сведения о местоположении земельного участка | — |
| 2. | Площадь земельного участка ± величина погрешности определения (вычисления) площади ($P \pm \Delta P$), м ² | 1 516 ± 14,00 |
| 3. | Формула, примененная для вычисления предельной погрешности определения площади земельного участка, с подставленными значениями и итоговые (вычисленные) значения | $3,5*0,10*\sqrt{(1\ 516,00)} = 14$ |
| 4. | Площадь земельного участка согласно сведениям Единого государственного реестра недвижимости (Ркад), м ² | 1 500,00 |
| 5. | Оценка расхождения Р и Ркад ($P - P_{кад}$), м ² | 16 |
| 6. | Предельный минимальный и максимальный размеры земельного участка (Рмин и Рмакс), м ² | Рмин = — Рмакс = — |
| 7. | Кадастровый или иной государственный учетный номер (инвентарный) здания, сооружения, объекта незавершенного строительства, расположенного на земельном участке | 59:13:0060169:1213 |
| 8. | Вид (виды) разрешенного использования | для индивидуального жилищного строительства |
| 8.1. | Дополнительные сведения об использовании земельного участка | — |
| 9. | Сведения о земельных участках (землях общего пользования, территории общего пользования), посредством которых обеспечивается доступ | Земли общего пользования |

| | | | | | | | |
|---|--|--------------|--|--------------|---|--|----------------------------|
| 1 | 2 | | | | 3 | | |
| 10. | Иные сведения | | | | — | | |
| 4. Пояснения к сведениям об уточняемом земельном участке с кадастровым номером | | | | | 59:13:0060169:242 | | |
| 1. | — | | | | — | | |
| 1. Сведения о характерных точках границ уточняемого земельного участка с кадастровым номером | | | | | 59:13:0060169:254 | | |
| Система координат | | | | | МСК-59, зона 2 | | Зона № 2 |
| Обозначение характерных точек границ | Координаты, м | | | | Метод определения координат | Формулы, примененные для расчета средней квадратической погрешности определения координат характерных точек границ (Mt), с подставленными в такие формулы значениями и итоговые (вычисленные) значения Mt, м | Описание закрепления точки |
| | содержатся в Едином государственном реестре недвижимости | | определены в результате выполнения комплексных кадастровых работ | | | | |
| | X | Y | X | Y | | | |
| 1 | 2 | 3 | 4 | 5 | 6 | 7 | 8 |
| 685 | 400 410,54 | 2 190 204,41 | — | — | Метод спутниковых геодезических измерений (определений) | 0,30 | — |
| 686 | 400 372,46 | 2 190 236,81 | — | — | | | |
| 687 | 400 353,15 | 2 190 213,90 | — | — | | | |
| 688 | 400 391,15 | 2 190 181,54 | — | — | | | |
| н3223У | — | — | 400 409,69 | 2 190 204,69 | | | |
| н3224У | — | — | 400 371,75 | 2 190 236,88 | $\sqrt{(0,07^2 + 0,07^2)} = 0,10$ | — | |
| н3221У | — | — | 400 352,05 | 2 190 213,85 | | | |
| н3220У | — | — | 400 390,20 | 2 190 181,90 | | | |
| 685 | 400 410,54 | 2 190 204,41 | — | — | 0,30 | — | |

2. Сведения о частях границ уточняемого земельного участка с кадастровым номером 59:13:0060169:254 :

| Обозначение части границ | | Горизонтальное проложение (S), м | Описание прохождения части границ | Сведения о согласовании местоположения границ (согласовано/спорное) |
|--------------------------|--------|----------------------------------|-----------------------------------|---|
| от т. | до т. | | | |
| 1 | 2 | 3 | 4 | 5 |
| н3223У | н3224У | 49,76 | — | согласовано |
| н3224У | н3221У | 30,31 | | |
| н3221У | н3220У | 49,76 | | |
| н3220У | н3223У | 29,99 | | |

3. Сведения о характеристиках уточняемого земельного участка с кадастровым номером 59:13:0060169:254 :

| № п/п | Наименование характеристики | Значение характеристики |
|-------|--|--|
| 1 | 2 | 3 |
| 1. | Адрес земельного участка | 618150, Российская Федерация, Пермский край, Бардымский р-н, Барда с, Мичурина ул, вл 85 |
| 1.1. | Сведения о местоположении земельного участка (при отсутствии адреса) в структурированном в соответствии с федеральной информационной адресной системой виде | — |
| 1.2. | Дополнительные сведения о местоположении земельного участка | — |
| 2. | Площадь земельного участка ± величина погрешности определения (вычисления) площади ($P \pm \Delta P$), м ² | 1 500 ± 14,00 |
| 3. | Формула, примененная для вычисления предельной погрешности определения площади земельного участка, с подставленными значениями и итоговые (вычисленные) значения | $3,5*0,10*\sqrt{(1\ 500,00)} = 14$ |
| 4. | Площадь земельного участка согласно сведениям Единого государственного реестра недвижимости (Ркад), м ² | 1 500,00 |
| 5. | Оценка расхождения Р и Ркад ($P - P_{кад}$), м ² | 0 |
| 6. | Предельный минимальный и максимальный размеры земельного участка (Рмин и Рмакс), м ² | Рмин = — Рмакс = — |
| 7. | Кадастровый или иной государственный учетный номер (инвентарный) здания, сооружения, объекта незавершенного строительства, расположенного на земельном участке | 59:13:0060169:695 |
| 8. | Вид (виды) разрешенного использования | Личное подсобное хозяйство |
| 8.1. | Дополнительные сведения об использовании земельного участка | — |

| | | |
|-----|---|--------------------------|
| 1 | 2 | 3 |
| 9. | Сведения о земельных участках (землях общего пользования, территории общего пользования), посредством которых обеспечивается доступ | Земли общего пользования |
| 10. | Иные сведения | — |

4. Пояснения к сведениям об уточняемом земельном участке с кадастровым номером 59:13:0060169:254 :

1. —

1. Сведения о характерных точках границ уточняемого земельного участка с кадастровым номером 59:13:0060169:255 :

Система координат МСК-59, зона 2 Зона № 2

| Обозначение характерных точек границ | Координаты, м | | | | Метод определения координат | Формулы, примененные для расчета средней квадратической погрешности определения координат характерных точек границ (Mt), с подставленными в такие формулы значениями и итоговые (вычисленные) значения Mt, м | Описание закрепления точки |
|--------------------------------------|--|--------------|--|--------------|---|--|----------------------------|
| | содержатся в Едином государственном реестре недвижимости | | определены в результате выполнения комплексных кадастровых работ | | | | |
| | X | Y | X | Y | | | |
| 1 | 2 | 3 | 4 | 5 | 6 | 7 | 8 |
| 687 | 400 353,15 | 2 190 213,90 | — | — | Метод спутниковых геодезических измерений (определений) | 0,30 | — |
| 689 | 400 333,70 | 2 190 191,06 | — | — | | | |
| 690 | 400 371,71 | 2 190 158,70 | — | — | | | |
| 688 | 400 391,15 | 2 190 181,54 | — | — | | | |
| н3221У | — | — | 400 352,05 | 2 190 213,85 | | $\sqrt{(0,07^2 + 0,07^2)} = 0,10$ | |
| н3222У | — | — | 400 330,94 | 2 190 189,04 | | | |
| н3219У | — | — | 400 368,98 | 2 190 156,66 | | | |
| н3220У | — | — | 400 390,20 | 2 190 181,90 | | | |

| | | | | | | | |
|-----|------------|--------------|---|---|---|------|---|
| 1 | 2 | 3 | 4 | 5 | 6 | 7 | 8 |
| 687 | 400 353,15 | 2 190 213,90 | — | — | Метод спутниковых геодезических измерений (определений) | 0,30 | — |

2. Сведения о частях границ уточняемого земельного участка с кадастровым номером 59:13:0060169:255 :

| Обозначение части границ | | Горизонтальное проложение (S), м | Описание прохождения части границ | Сведения о согласовании местоположения границ (согласовано/спорное) |
|--------------------------|--------|----------------------------------|-----------------------------------|---|
| от т. | до т. | | | |
| 1 | 2 | 3 | 4 | 5 |
| н3221У | н3222У | 32,58 | — | согласовано |
| н3222У | н3219У | 49,96 | | |
| н3219У | н3220У | 32,97 | | |
| н3220У | н3221У | 49,76 | | |

3. Сведения о характеристиках уточняемого земельного участка с кадастровым номером 59:13:0060169:255 :

| № п/п | Наименование характеристики | Значение характеристики |
|-------|--|--|
| 1 | 2 | 3 |
| 1. | Адрес земельного участка | 618150, Российская Федерация, Пермский край, Бардымский р-н, Барда с, Мичурина ул, вл 83 |
| 1.1. | Сведения о местоположении земельного участка (при отсутствии адреса) в структурированном в соответствии с федеральной информационной адресной системой виде | — |
| 1.2. | Дополнительные сведения о местоположении земельного участка | — |
| 2. | Площадь земельного участка ± величина погрешности определения (вычисления) площади ($P \pm \Delta P$), м ² | 1 634 ± 14,00 |
| 3. | Формула, примененная для вычисления предельной погрешности определения площади земельного участка, с подставленными значениями и итоговые (вычисленные) значения | $3,5 * 0,10 * \sqrt{(1\ 634,00)} = 14$ |
| 4. | Площадь земельного участка согласно сведениям Единого государственного реестра недвижимости (Ркад), м ² | 1 500,00 |
| 5. | Оценка расхождения Р и Ркад ($P - P_{кад}$), м ² | 134 |
| 6. | Предельный минимальный и максимальный размеры земельного участка (Рмин и Рмакс), м ² | Рмин = — Рмакс = — |
| 7. | Кадастровый или иной государственный учетный номер (инвентарный) здания, сооружения, объекта незавершенного строительства, расположенного на земельном участке | 59:13:0060169:1129 |
| 8. | Вид (виды) разрешенного использования | для индивидуального жилищного строительства |

| | | |
|------|---|--------------------------|
| 1 | 2 | 3 |
| 8.1. | Дополнительные сведения об использовании земельного участка | — |
| 9. | Сведения о земельных участках (землях общего пользования, территории общего пользования), посредством которых обеспечивается доступ | Земли общего пользования |
| 10. | Иные сведения | — |

4. Пояснения к сведениям об уточняемом земельном участке с кадастровым номером 59:13:0060169:255 :

| | |
|----|---|
| 1. | — |
|----|---|

1. Сведения о характерных точках границ уточняемого земельного участка с кадастровым номером 59:13:0060169:256 :

Система координат МСК-59, зона 2 Зона № 2

| Обозначение характерных точек границ | Координаты, м | | | | Метод определения координат | Формулы, примененные для расчета средней квадратической погрешности определения координат характерных точек границ (Mt), с подставленными в такие формулы значениями и итоговые (вычисленные) значения Mt, м | Описание закрепления точки |
|--------------------------------------|--|--------------|--|--------------|---|--|----------------------------|
| | содержатся в Едином государственном реестре недвижимости | | определены в результате выполнения комплексных кадастровых работ | | | | |
| | X | Y | X | Y | | | |
| 1 | 2 | 3 | 4 | 5 | 6 | 7 | 8 |
| 689 | 400 333,70 | 2 190 191,06 | — | — | Метод спутниковых геодезических измерений (определений) | 0,30 | — |
| 691 | 400 314,25 | 2 190 168,21 | — | — | | | |
| 692 | 400 352,26 | 2 190 135,86 | — | — | | | |
| 690 | 400 371,71 | 2 190 158,70 | — | — | | | |
| н3222У | — | — | 400 330,94 | 2 190 189,04 | | $\sqrt{(0,07^2 + 0,07^2)} = 0,10$ | |
| н3226У | — | — | 400 311,49 | 2 190 166,20 | | | |
| н3225У | — | — | 400 349,64 | 2 190 133,74 | | | |

| 1 | 2 | 3 | 4 | 5 | 6 | 7 | 8 |
|--------|------------|--------------|------------|--------------|---|-----------------------------------|---|
| н3219У | — | — | 400 368,98 | 2 190 156,66 | Метод спутниковых геодезических измерений (определений) | $\sqrt{(0,07^2 + 0,07^2)} = 0,10$ | — |
| 689 | 400 333,70 | 2 190 191,06 | — | — | | 0,30 | |

2. Сведения о частях границ уточняемого земельного участка с кадастровым номером 59:13:0060169:256 :

| Обозначение части границ | | Горизонтальное проложение (S), м | Описание прохождения части границ | Сведения о согласовании местоположения границ (согласовано/спорное) |
|--------------------------|---------|----------------------------------|-----------------------------------|---|
| от т. 1 | до т. 2 | | | |
| 1 | 2 | 3 | 4 | 5 |
| н3222У | н3226У | 30,00 | — | согласовано |
| н3226У | н3225У | 50,09 | | |
| н3225У | н3219У | 29,99 | | |
| н3219У | н3222У | 49,96 | | |

3. Сведения о характеристиках уточняемого земельного участка с кадастровым номером 59:13:0060169:256 :

| № п/п | Наименование характеристики | Значение характеристики |
|-------|--|--|
| 1 | 2 | 3 |
| 1. | Адрес земельного участка | 618150, Российская Федерация, Пермский край, Бардымский р-н, Барда с, Мичурина ул, вл 81 |
| 1.1. | Сведения о местоположении земельного участка (при отсутствии адреса) в структурированном в соответствии с федеральной информационной адресной системой виде | — |
| 1.2. | Дополнительные сведения о местоположении земельного участка | — |
| 2. | Площадь земельного участка ± величина погрешности определения (вычисления) площади ($P \pm \Delta P$), м ² | 1 500 ± 14,00 |
| 3. | Формула, примененная для вычисления предельной погрешности определения площади земельного участка, с подставленными значениями и итоговые (вычисленные) значения | $3,5 * 0,10 * \sqrt{(1\ 500,00)} = 14$ |
| 4. | Площадь земельного участка согласно сведениям Единого государственного реестра недвижимости (Ркад), м ² | 1 500,00 |
| 5. | Оценка расхождения Р и Ркад ($P - P_{кад}$), м ² | 0 |
| 6. | Предельный минимальный и максимальный размеры земельного участка ($P_{мин}$ и $P_{макс}$), м ² | $P_{мин} = —$ $P_{макс} = —$ |

| 1 | 2 | 3 |
|------|--|---|
| 7. | Кадастровый или иной государственный учетный номер (инвентарный) здания, сооружения, объекта незавершенного строительства, расположенного на земельном участке | 59:13:0060169:716 |
| 8. | Вид (виды) разрешенного использования | для индивидуального жилищного строительства |
| 8.1. | Дополнительные сведения об использовании земельного участка | — |
| 9. | Сведения о земельных участках (землях общего пользования, территории общего пользования), посредством которых обеспечивается доступ | Земли общего пользования |
| 10. | Иные сведения | — |

4. Пояснения к сведениям об уточняемом земельном участке с кадастровым номером 59:13:0060169:256 :

| | |
|----|---|
| 1. | — |
|----|---|

1. Сведения о характерных точках границ уточняемого земельного участка с кадастровым номером 59:13:0060169:257 :
 Система координат МСК-59, зона 2 Зона № 2

| Обозначение характерных точек границ | Координаты, м | | | | Метод определения координат | Формулы, примененные для расчета средней квадратической погрешности определения координат характерных точек границ (Mt), с подставленными в такие формулы значениями и итоговые (вычисленные) значения Mt, м | Описание закрепления точки |
|--------------------------------------|--|--------------|--|--------------|---|--|----------------------------|
| | содержатся в Едином государственном реестре недвижимости | | определены в результате выполнения комплексных кадастровых работ | | | | |
| | X | Y | X | Y | | | |
| 1 | 2 | 3 | 4 | 5 | 6 | 7 | 8 |
| 564 | 400 332,81 | 2 190 113,01 | — | — | Метод спутниковых геодезических измерений (определений) | 0,30 | — |
| 692 | 400 352,26 | 2 190 135,86 | — | — | | | |
| 691 | 400 314,25 | 2 190 168,21 | — | — | | | |
| 565 | 400 294,80 | 2 190 145,37 | — | — | | | |
| н3194У | — | — | 400 330,08 | 2 190 110,98 | | | |

| 1 | 2 | 3 | 4 | 5 | 6 | 7 | 8 |
|--------|------------|--------------|------------|--------------|---|-----------------------------------|---|
| н3225У | — | — | 400 349,64 | 2 190 133,74 | Метод спутниковых геодезических измерений (определений) | $\sqrt{(0,07^2 + 0,07^2)} = 0,10$ | — |
| н3226У | — | — | 400 311,49 | 2 190 166,20 | | | |
| н3195У | — | — | 400 292,04 | 2 190 143,36 | | | |
| 564 | 400 332,81 | 2 190 113,01 | — | — | | 0,30 | |

2. Сведения о частях границ уточняемого земельного участка с кадастровым номером 59:13:0060169:257 :

| Обозначение части границ | | Горизонтальное проложение (S), м | Описание прохождения части границ | Сведения о согласовании местоположения границ (согласовано/спорное) |
|--------------------------|--------|----------------------------------|-----------------------------------|---|
| от т. | до т. | | | |
| 1 | 2 | 3 | 4 | 5 |
| н3194У | н3225У | 30,01 | — | согласовано |
| н3225У | н3226У | 50,09 | | |
| н3226У | н3195У | 30,00 | | |
| н3195У | н3194У | 49,96 | | |

3. Сведения о характеристиках уточняемого земельного участка с кадастровым номером 59:13:0060169:257 :

| № п/п | Наименование характеристики | Значение характеристики |
|-------|--|--|
| 1 | 2 | 3 |
| 1. | Адрес земельного участка | 618150, Российская Федерация, Пермский край, Бардымский р-н, Барда с, Мичурина ул, вл 79 |
| 1.1. | Сведения о местоположении земельного участка (при отсутствии адреса) в структурированном в соответствии с федеральной информационной адресной системой виде | — |
| 1.2. | Дополнительные сведения о местоположении земельного участка | — |
| 2. | Площадь земельного участка ± величина погрешности определения (вычисления) площади ($P \pm \Delta P$), м ² | 1 501 ± 14,00 |
| 3. | Формула, примененная для вычисления предельной погрешности определения площади земельного участка, с подставленными значениями и итоговые (вычисленные) значения | $3,5 * 0,10 * \sqrt{(1\ 501,00)} = 14$ |
| 4. | Площадь земельного участка согласно сведениям Единого государственного реестра недвижимости (Ркад), м ² | 1 500,00 |
| 5. | Оценка расхождения Р и Ркад ($P - P_{кад}$), м ² | 1 |

| 1 | 2 | | | | 3 | | |
|---|--|--------------|--|---|---|--|----------------------------|
| 6. | Предельный минимальный и максимальный размеры земельного участка (Рмин и Рмакс), м ² | | | | Рмин = — Рмакс = — | | |
| 7. | Кадастровый или иной государственный учетный номер (инвентарный) здания, сооружения, объекта незавершенного строительства, расположенного на земельном участке | | | | 59:13:0060169:645 | | |
| 8. | Вид (виды) разрешенного использования | | | | личное подсобное хозяйство | | |
| 8.1. | Дополнительные сведения об использовании земельного участка | | | | — | | |
| 9. | Сведения о земельных участках (землях общего пользования, территории общего пользования), посредством которых обеспечивается доступ | | | | Земли общего пользования | | |
| 10. | Иные сведения | | | | — | | |
| 4. Пояснения к сведениям об уточняемом земельном участке с кадастровым номером | | | | | 59:13:0060169:257 : | | |
| 1. | — | | | | | | |
| 1. Сведения о характерных точках границ уточняемого земельного участка с кадастровым номером | | | | | 59:13:0060169:272 : | | |
| Система координат МСК-59, зона 2 | | | | | Зона № 2 | | |
| Обозначение характерных точек границ | Координаты, м | | | | Метод определения координат | Формулы, примененные для расчета средней квадратической погрешности определения координат характерных точек границ (Mt), с подставленными в такие формулы значениями и итоговые (вычисленные) значения Mt, м | Описание закрепления точки |
| | содержатся в Едином государственном реестре недвижимости | | определены в результате выполнения комплексных кадастровых работ | | | | |
| | X | Y | X | Y | | | |
| 1 | 2 | 3 | 4 | 5 | 6 | 7 | 8 |
| 741 | 399 598,86 | 2 189 448,13 | — | — | Метод спутниковых геодезических измерений (определений) | 0,30 | — |
| 742 | 399 636,93 | 2 189 415,72 | — | — | | | |
| 757 | 399 656,38 | 2 189 438,57 | — | — | | | |
| 758 | 399 618,30 | 2 189 470,98 | — | — | | | |

| 1 | 2 | 3 | 4 | 5 | 6 | 7 | 8 |
|--------|------------|--------------|------------|--------------|---|-----------------------------------|---|
| н3230У | — | — | 399 597,53 | 2 189 446,57 | Метод спутниковых геодезических измерений (определений) | $\sqrt{(0,07^2 + 0,07^2)} = 0,10$ | — |
| н3231У | — | — | 399 635,59 | 2 189 414,15 | | | |
| н3228У | — | — | 399 655,05 | 2 189 437,01 | | | |
| н3229У | — | — | 399 616,95 | 2 189 469,40 | | | |
| 741 | 399 598,86 | 2 189 448,13 | — | — | | 0,30 | |

2. Сведения о частях границ уточняемого земельного участка с кадастровым номером 59:13:0060169:272 :

| Обозначение части границ | | Горизонтальное проложение (S), м | Описание прохождения части границ | Сведения о согласовании местоположения границ (согласовано/спорное) |
|--------------------------|---------|----------------------------------|-----------------------------------|---|
| от т. 1 | до т. 2 | | | |
| 1 | 2 | 3 | 4 | 5 |
| н3230У | н3231У | 50,00 | — | согласовано |
| н3231У | н3228У | 30,02 | | |
| н3228У | н3229У | 50,01 | | |
| н3229У | н3230У | 29,97 | | |

3. Сведения о характеристиках уточняемого земельного участка с кадастровым номером 59:13:0060169:272 :

| № п/п | Наименование характеристики | Значение характеристики |
|-------|--|--|
| 1 | 2 | 3 |
| 1. | Адрес земельного участка | 618150, Российская Федерация, Пермский край, Бардымский р-н, Барда с, Мичурина ул, д 8 |
| 1.1. | Сведения о местоположении земельного участка (при отсутствии адреса) в структурированном в соответствии с федеральной информационной адресной системой виде | — |
| 1.2. | Дополнительные сведения о местоположении земельного участка | — |
| 2. | Площадь земельного участка ± величина погрешности определения (вычисления) площади ($P \pm \Delta P$), м ² | 1 500 ± 14,00 |
| 3. | Формула, примененная для вычисления предельной погрешности определения площади земельного участка, с подставленными значениями и итоговые (вычисленные) значения | $3,5 * 0,10 * \sqrt{(1\ 500,00)} = 14$ |
| 4. | Площадь земельного участка согласно сведениям Единого государственного реестра недвижимости (Ркад), м ² | 1 500,00 |

| | | |
|------|--|---------------------------------------|
| 1 | 2 | 3 |
| 5. | Оценка расхождения Р и Ркад (Р - Ркад), м ² | 0 |
| 6. | Предельный минимальный и максимальный размеры земельного участка (Рмин и Рмакс), м ² | Рмин = — Рмакс = — |
| 7. | Кадастровый или иной государственный учетный номер (инвентарный) здания, сооружения, объекта незавершенного строительства, расположенного на земельном участке | — |
| 8. | Вид (виды) разрешенного использования | Индивидуальное жилищное строительство |
| 8.1. | Дополнительные сведения об использовании земельного участка | — |
| 9. | Сведения о земельных участках (землях общего пользования, территории общего пользования), посредством которых обеспечивается доступ | Земли общего пользования |
| 10. | Иные сведения | — |

4. Пояснения к сведениям об уточняемом земельном участке с кадастровым номером 59:13:0060169:272 :

| | |
|----|---|
| 1. | — |
|----|---|

1. Сведения о характерных точках границ уточняемого земельного участка с кадастровым номером 59:13:0060169:279 :

Система координат МСК-59, зона 2 Зона № 2

| Обозначение характерных точек границ | Координаты, м | | | | Метод определения координат | Формулы, примененные для расчета средней квадратической погрешности определения координат характерных точек границ (Mt), с подставленными в такие формулы значениями и итоговые (вычисленные) значения Mt, м | Описание закрепления точки |
|--------------------------------------|--|--------------|--|---|---|--|----------------------------|
| | содержатся в Едином государственном реестре недвижимости | | определены в результате выполнения комплексных кадастровых работ | | | | |
| | X | Y | X | Y | | | |
| 1 | 2 | 3 | 4 | 5 | 6 | 7 | 8 |
| 742 | 399 636,93 | 2 189 415,72 | — | — | Метод спутниковых геодезических измерений (определений) | 0,30 | — |
| 741 | 399 598,86 | 2 189 448,13 | — | — | | | |
| 743 | 399 579,41 | 2 189 425,29 | — | — | | | |
| 744 | 399 617,48 | 2 189 392,87 | — | — | | | |

| 1 | 2 | 3 | 4 | 5 | 6 | 7 | 8 |
|--------|------------|--------------|------------|--------------|---|-----------------------------------|---|
| н3231У | — | — | 399 635,59 | 2 189 414,15 | Метод спутниковых геодезических измерений (определений) | $\sqrt{(0,07^2 + 0,07^2)} = 0,10$ | — |
| н3230У | — | — | 399 597,53 | 2 189 446,57 | | | |
| н3233У | — | — | 399 578,08 | 2 189 423,73 | | | |
| н3232У | — | — | 399 616,15 | 2 189 391,30 | | | |
| 742 | 399 636,93 | 2 189 415,72 | — | — | | 0,30 | |

2. Сведения о частях границ уточняемого земельного участка с кадастровым номером 59:13:0060169:279 :

| Обозначение части границ | | Горизонтальное проложение (S), м | Описание прохождения части границ | Сведения о согласовании местоположения границ (согласовано/спорное) |
|--------------------------|---------|----------------------------------|-----------------------------------|---|
| от т. 1 | до т. 2 | | | |
| 1 | 2 | 3 | 4 | 5 |
| н3231У | н3230У | 50,00 | — | согласовано |
| н3230У | н3233У | 30,00 | | |
| н3233У | н3232У | 50,01 | | |
| н3232У | н3231У | 30,00 | | |

3. Сведения о характеристиках уточняемого земельного участка с кадастровым номером 59:13:0060169:279 :

| № п/п | Наименование характеристики | Значение характеристики |
|-------|--|--|
| 1 | 2 | 3 |
| 1. | Адрес земельного участка | 618150, Российская Федерация, Пермский край, Бардымский р-н, Барда с, Мичурина ул, д 6 |
| 1.1. | Сведения о местоположении земельного участка (при отсутствии адреса) в структурированном в соответствии с федеральной информационной адресной системой виде | — |
| 1.2. | Дополнительные сведения о местоположении земельного участка | — |
| 2. | Площадь земельного участка ± величина погрешности определения (вычисления) площади ($P \pm \Delta P$), м ² | 1 500 ± 14,00 |
| 3. | Формула, примененная для вычисления предельной погрешности определения площади земельного участка, с подставленными значениями и итоговые (вычисленные) значения | $3,5 * 0,10 * \sqrt{(1\ 500,00)} = 14$ |
| 4. | Площадь земельного участка согласно сведениям Единого государственного реестра недвижимости (Ркад), м ² | 1 500,00 |

| | | |
|------|--|---------------------------------------|
| 1 | 2 | 3 |
| 5. | Оценка расхождения Р и Ркад (Р - Ркад), м ² | 0 |
| 6. | Предельный минимальный и максимальный размеры земельного участка (Рмин и Рмакс), м ² | Рмин = — Рмакс = — |
| 7. | Кадастровый или иной государственный учетный номер (инвентарный) здания, сооружения, объекта незавершенного строительства, расположенного на земельном участке | — |
| 8. | Вид (виды) разрешенного использования | Индивидуальное жилищное строительство |
| 8.1. | Дополнительные сведения об использовании земельного участка | — |
| 9. | Сведения о земельных участках (землях общего пользования, территории общего пользования), посредством которых обеспечивается доступ | Земли общего пользования |
| 10. | Иные сведения | — |

4. Пояснения к сведениям об уточняемом земельном участке с кадастровым номером 59:13:0060169:279 :

| | |
|----|---|
| 1. | — |
|----|---|

1. Сведения о характерных точках границ уточняемого земельного участка с кадастровым номером 59:13:0060169:303 :

Система координат МСК-59, зона 2 Зона № 2

| Обозначение характерных точек границ | Координаты, м | | | | Метод определения координат | Формулы, примененные для расчета средней квадратической погрешности определения координат характерных точек границ (Mt), с подставленными в такие формулы значениями и итоговые (вычисленные) значения Mt, м | Описание закрепления точки |
|--------------------------------------|--|--------------|--|--------------|---|--|----------------------------|
| | содержатся в Едином государственном реестре недвижимости | | определены в результате выполнения комплексных кадастровых работ | | | | |
| | X | Y | X | Y | | | |
| 1 | 2 | 3 | 4 | 5 | 6 | 7 | 8 |
| н3235У | — | — | 400 351,88 | 2 190 050,56 | Метод спутниковых геодезических измерений (определений) | $\sqrt{(0,07^2 + 0,07^2)} = 0,10$ | — |
| 47 | 400 317,17 | 2 190 086,93 | 400 317,17 | 2 190 086,93 | | | |
| 826 | 400 297,72 | 2 190 064,09 | — | — | | 0,30 | |
| 827 | 400 335,80 | 2 190 031,68 | — | — | | | |

| 1 | 2 | 3 | 4 | 5 | 6 | 7 | 8 |
|--------|------------|--------------|------------|--------------|---|-----------------------------------|---|
| 824 | 400 355,25 | 2 190 054,52 | — | — | Метод спутниковых геодезических измерений (определений) | 0,10 | — |
| н3237У | — | — | 400 295,63 | 2 190 061,64 | | $\sqrt{(0,07^2 + 0,07^2)} = 0,10$ | |
| н3234У | — | — | 400 331,75 | 2 190 026,92 | | | |
| н3235У | — | — | 400 351,88 | 2 190 050,56 | | | |

2. Сведения о частях границ уточняемого земельного участка с кадастровым номером 59:13:0060169:303 :

| Обозначение части границ | | Горизонтальное проложение (S), м | Описание прохождения части границ | Сведения о согласовании местоположения границ (согласовано/спорное) |
|--------------------------|--------|----------------------------------|-----------------------------------|---|
| от т. | до т. | | | |
| 1 | 2 | 3 | 4 | 5 |
| н3235У | 47 | 50,27 | — | согласовано |
| 47 | н3237У | 33,22 | | |
| н3237У | н3234У | 50,10 | | |
| н3234У | н3235У | 31,05 | | |

3. Сведения о характеристиках уточняемого земельного участка с кадастровым номером 59:13:0060169:303 :

| № п/п | Наименование характеристики | Значение характеристики |
|-------|--|---|
| 1 | 2 | 3 |
| 1. | Адрес земельного участка | 618150, Российская Федерация, Пермский край, Бардымский р-н, Барда с, Лермонтова ул, д 76 |
| 1.1. | Сведения о местоположении земельного участка (при отсутствии адреса) в структурированном в соответствии с федеральной информационной адресной системой виде | — |
| 1.2. | Дополнительные сведения о местоположении земельного участка | — |
| 2. | Площадь земельного участка ± величина погрешности определения (вычисления) площади ($P \pm \Delta P$), м ² | 1 607 ± 14,00 |
| 3. | Формула, примененная для вычисления предельной погрешности определения площади земельного участка, с подставленными значениями и итоговые (вычисленные) значения | $3,5 * 0,10 * \sqrt{(1 607,00)} = 14$ |
| 4. | Площадь земельного участка согласно сведениям Единого государственного реестра недвижимости (Ркад), м ² | 1 500,00 |
| 5. | Оценка расхождения P и Ркад (P - Ркад), м ² | 107 |

| 1 | 2 | | | | 3 | | |
|---|--|--------------|--|--------------|---|--|----------------------------|
| 6. | Предельный минимальный и максимальный размеры земельного участка (Рмин и Рмакс), м ² | | | | Рмин = — Рмакс = — | | |
| 7. | Кадастровый или иной государственный учетный номер (инвентарный) здания, сооружения, объекта незавершенного строительства, расположенного на земельном участке | | | | 59:13:0060169:742 | | |
| 8. | Вид (виды) разрешенного использования | | | | для ведения личного подсобного хозяйства | | |
| 8.1. | Дополнительные сведения об использовании земельного участка | | | | — | | |
| 9. | Сведения о земельных участках (землях общего пользования, территории общего пользования), посредством которых обеспечивается доступ | | | | Земли общего пользования | | |
| 10. | Иные сведения | | | | — | | |
| 4. Пояснения к сведениям об уточняемом земельном участке с кадастровым номером | | | | | 59:13:0060169:303 : | | |
| 1. | — | | | | | | |
| 1. Сведения о характерных точках границ уточняемого земельного участка с кадастровым номером | | | | | 59:13:0060169:308 : | | |
| Система координат | | | | | МСК-59, зона 2 | | Зона № 2 |
| Обозначение характерных точек границ | Координаты, м | | | | Метод определения координат | Формулы, примененные для расчета средней квадратической погрешности определения координат характерных точек границ (Mt), с подставленными в такие формулы значениями и итоговые (вычисленные) значения Mt, м | Описание закрепления точки |
| | содержатся в Едином государственном реестре недвижимости | | определены в результате выполнения комплексных кадастровых работ | | | | |
| | X | Y | X | Y | | | |
| 1 | 2 | 3 | 4 | 5 | 6 | 7 | 8 |
| 843 | 400 202,10 | 2 189 754,17 | — | — | Метод спутниковых геодезических измерений (определений) | 0,30 | — |
| 693 | 400 221,65 | 2 189 776,95 | 400 221,65 | 2 189 776,95 | | $\sqrt{(0,07^2 + 0,07^2)} = 0,10$ | |
| 696 | 400 183,57 | 2 189 809,36 | 400 183,57 | 2 189 809,36 | | | |
| 695 | 400 164,03 | 2 189 786,56 | 400 164,03 | 2 189 786,56 | | | |

| 1 | 2 | 3 | 4 | 5 | 6 | 7 | 8 |
|--------|------------|--------------|------------|--------------|---|-----------------------------------|---|
| н3238У | — | — | 400 202,24 | 2 189 753,15 | Метод спутниковых геодезических измерений (определений) | $\sqrt{(0,07^2 + 0,07^2)} = 0,10$ | — |
| 843 | 400 202,10 | 2 189 754,17 | — | — | | 0,30 | |

2. Сведения о частях границ уточняемого земельного участка с кадастровым номером 59:13:0060169:308 :

| Обозначение части границ | | Горизонтальное проложение (S), м | Описание прохождения части границ | Сведения о согласовании местоположения границ (согласовано/спорное) |
|--------------------------|--------|----------------------------------|-----------------------------------|---|
| от т. | до т. | | | |
| 1 | 2 | 3 | 4 | 5 |
| 693 | 696 | 50,00 | — | согласовано |
| 696 | 695 | 30,03 | | |
| 695 | н3238У | 50,76 | | |
| н3238У | 693 | 30,71 | | |

3. Сведения о характеристиках уточняемого земельного участка с кадастровым номером 59:13:0060169:308 :

| № п/п | Наименование характеристики | Значение характеристики |
|-------|--|---|
| 1 | 2 | 3 |
| 1. | Адрес земельного участка | 618150, Российская Федерация, Пермский край, Бардымский р-н, Барда с, Лермонтова ул, д 55 |
| 1.1. | Сведения о местоположении земельного участка (при отсутствии адреса) в структурированном в соответствии с федеральной информационной адресной системой виде | — |
| 1.2. | Дополнительные сведения о местоположении земельного участка | — |
| 2. | Площадь земельного участка ± величина погрешности определения (вычисления) площади ($P \pm \Delta P$), м ² | 1 530 ± 14,00 |
| 3. | Формула, примененная для вычисления предельной погрешности определения площади земельного участка, с подставленными значениями и итоговые (вычисленные) значения | $3,5 * 0,10 * \sqrt{(1\ 530,00)} = 14$ |
| 4. | Площадь земельного участка согласно сведениям Единого государственного реестра недвижимости (Ркад), м ² | 1 500,00 |
| 5. | Оценка расхождения Р и Ркад ($P - P_{кад}$), м ² | 30 |
| 6. | Предельный минимальный и максимальный размеры земельного участка ($P_{мин}$ и $P_{макс}$), м ² | $P_{мин} = —$ $P_{макс} = —$ |

| 1 | 2 | 3 |
|------|--|--|
| 7. | Кадастровый или иной государственный учетный номер (инвентарный) здания, сооружения, объекта незавершенного строительства, расположенного на земельном участке | 59:13:0060169:512 |
| 8. | Вид (виды) разрешенного использования | Для ведения личного подсобного хозяйства |
| 8.1. | Дополнительные сведения об использовании земельного участка | — |
| 9. | Сведения о земельных участках (землях общего пользования, территории общего пользования), посредством которых обеспечивается доступ | Земли общего пользования |
| 10. | Иные сведения | — |

4. Пояснения к сведениям об уточняемом земельном участке с кадастровым номером 59:13:0060169:308 :

| | |
|----|---|
| 1. | — |
|----|---|

1. Сведения о характерных точках границ уточняемого земельного участка с кадастровым номером 59:13:0060169:317 :
 Система координат МСК-59, зона 2 Зона № 2

| Обозначение характерных точек границ | Координаты, м | | | | Метод определения координат | Формулы, примененные для расчета средней квадратической погрешности определения координат характерных точек границ (Mt), с подставленными в такие формулы значениями и итоговые (вычисленные) значения Mt, м | Описание закрепления точки |
|--------------------------------------|--|--------------|--|--------------|---|--|----------------------------|
| | содержатся в Едином государственном реестре недвижимости | | определены в результате выполнения комплексных кадастровых работ | | | | |
| | X | Y | X | Y | | | |
| 1 | 2 | 3 | 4 | 5 | 6 | 7 | 8 |
| 642 | 399 798,46 | 2 189 357,11 | — | — | Метод спутниковых геодезических измерений (определений) | $\sqrt{(0,07^2 + 0,07^2)} = 0,10$ | — |
| 712 | 399 779,02 | 2 189 334,27 | — | — | | 0,30 | |
| 711 | 399 817,10 | 2 189 301,86 | — | — | | | |
| 641 | 399 836,54 | 2 189 324,70 | — | — | | $\sqrt{(0,07^2 + 0,07^2)} = 0,10$ | |
| н3239У | — | — | 399 791,84 | 2 189 283,95 | | | |

| 1 | 2 | 3 | 4 | 5 | 6 | 7 | 8 |
|--------|------------|--------------|------------|--------------|---|-----------------------------------|---|
| н3240У | — | — | 399 814,66 | 2 189 311,17 | Метод спутниковых геодезических измерений (определений) | $\sqrt{(0,07^2 + 0,07^2)} = 0,10$ | — |
| н3241У | — | — | 399 782,58 | 2 189 338,46 | | | |
| 667 | — | — | 399 759,57 | 2 189 311,42 | | | |
| 642 | 399 798,46 | 2 189 357,11 | — | — | | | |

2. Сведения о частях границ уточняемого земельного участка с кадастровым номером 59:13:0060169:317 :

| Обозначение части границ | | Горизонтальное проложение (S), м | Описание прохождения части границ | Сведения о согласовании местоположения границ (согласовано/спорное) |
|--------------------------|--------|----------------------------------|-----------------------------------|---|
| от т. | до т. | | | |
| 1 | 2 | 3 | 4 | 5 |
| н3239У | н3240У | 35,52 | — | согласовано |
| н3240У | н3241У | 42,12 | | |
| н3241У | 667 | 35,51 | | |
| 667 | н3239У | 42,38 | | |

3. Сведения о характеристиках уточняемого земельного участка с кадастровым номером 59:13:0060169:317 :

| № п/п | Наименование характеристики | Значение характеристики |
|-------|--|---|
| 1 | 2 | 3 |
| 1. | Адрес земельного участка | 618150, Российская Федерация, Пермский край, Бардымский р-н, Барда с, Лермонтова ул, д 21 |
| 1.1. | Сведения о местоположении земельного участка (при отсутствии адреса) в структурированном в соответствии с федеральной информационной адресной системой виде | — |
| 1.2. | Дополнительные сведения о местоположении земельного участка | — |
| 2. | Площадь земельного участка ± величина погрешности определения (вычисления) площади ($P \pm \Delta P$), м ² | 1 500 ± 14,00 |
| 3. | Формула, примененная для вычисления предельной погрешности определения площади земельного участка, с подставленными значениями и итоговые (вычисленные) значения | $3,5 * 0,10 * \sqrt{(1 500,00)} = 14$ |
| 4. | Площадь земельного участка согласно сведениям Единого государственного реестра недвижимости (Ркад), м ² | 1 500,00 |
| 5. | Оценка расхождения Р и Ркад ($P - P_{кад}$), м ² | 0 |

| 1 | 2 | 3 |
|---|--|---|
| 6. | Предельный минимальный и максимальный размеры земельного участка (Рмин и Рмакс), м ² | Рмин = — Рмакс = — |
| 7. | Кадастровый или иной государственный учетный номер (инвентарный) здания, сооружения, объекта незавершенного строительства, расположенного на земельном участке | — |
| 8. | Вид (виды) разрешенного использования | Под индивидуальное жилищное строительство |
| 8.1. | Дополнительные сведения об использовании земельного участка | — |
| 9. | Сведения о земельных участках (землях общего пользования, территории общего пользования), посредством которых обеспечивается доступ | Земли общего пользования |
| 10. | Иные сведения | — |
| 4. Пояснения к сведениям об уточняемом земельном участке с кадастровым номером | | 59:13:0060169:317 : |

1. Сведения о характерных точках границ уточняемого земельного участка с кадастровым номером 59:13:0060169:331 :
Система координат МСК-59, зона 2 Зона № 2

| Обозначение характерных точек границ | Координаты, м | | | | Метод определения координат | Формулы, примененные для расчета средней квадратической погрешности определения координат характерных точек границ (Mt), с подставленными в такие формулы значениями и итоговые (вычисленные) значения Mt, м | Описание закрепления точки |
|--------------------------------------|--|--------------|--|--------------|---|--|----------------------------|
| | содержатся в Едином государственном реестре недвижимости | | определены в результате выполнения комплексных кадастровых работ | | | | |
| | X | Y | X | Y | | | |
| 1 | 2 | 3 | 4 | 5 | 6 | 7 | 8 |
| н3247У | — | — | 399 989,37 | 2 189 507,16 | Метод спутниковых геодезических измерений (определений) | $\sqrt{(0,07^2 + 0,07^2)} = 0,10$ | — |
| н3242У | — | — | 400 008,66 | 2 189 529,98 | | | |
| 731 | 399 972,25 | 2 189 561,13 | 399 972,25 | 2 189 561,13 | | | |
| 801 | 399 952,81 | 2 189 538,28 | — | — | | 0,30 | |

| 1 | 2 | 3 | 4 | 5 | 6 | 7 | 8 |
|--------|------------|--------------|------------|--------------|---|-----------------------------------|---|
| 800 | 399 990,89 | 2 189 505,87 | — | — | Метод спутниковых геодезических измерений (определений) | 0,30 | — |
| 730 | 400 010,32 | 2 189 528,72 | — | — | | $\sqrt{(0,07^2 + 0,07^2)} = 0,10$ | |
| н3244У | — | — | 399 950,29 | 2 189 535,31 | | | |
| н3245У | — | — | 399 962,20 | 2 189 524,79 | | | |
| н3246У | — | — | 399 964,97 | 2 189 527,93 | | | |
| н3247У | — | — | 399 989,37 | 2 189 507,16 | | | |

2. Сведения о частях границ уточняемого земельного участка с кадастровым номером 59:13:0060169:331 :

| Обозначение части границ | | Горизонтальное проложение (S), м | Описание прохождения части границ | Сведения о согласовании местоположения границ (согласовано/спорное) |
|--------------------------|--------|----------------------------------|-----------------------------------|---|
| от т. | до т. | | | |
| 1 | 2 | 3 | 4 | 5 |
| н3247У | н3242У | 29,88 | — | согласовано |
| н3242У | 731 | 47,92 | | |
| 731 | н3244У | 33,90 | | |
| н3244У | н3245У | 15,89 | | |
| н3245У | н3246У | 4,19 | | |
| н3246У | н3247У | 32,04 | | |

3. Сведения о характеристиках уточняемого земельного участка с кадастровым номером 59:13:0060169:331 :

| № п/п | Наименование характеристики | Значение характеристики |
|-------|---|---|
| 1 | 2 | 3 |
| 1. | Адрес земельного участка | 618150, Российская Федерация, Пермский край, Бардымский р-н, Барда с, Лермонтова ул, д 37 |
| 1.1. | Сведения о местоположении земельного участка (при отсутствии адреса) в структурированном в соответствии с федеральной информационной адресной системой виде | — |
| 1.2. | Дополнительные сведения о местоположении земельного участка | — |
| 2. | Площадь земельного участка ± величина погрешности определения (вычисления) площади ($P \pm \Delta P$), м ² | 1 500 ± 14,00 |

| 1 | 2 | 3 |
|------|--|--|
| 3. | Формула, примененная для вычисления предельной погрешности определения площади земельного участка, с подставленными значениями и итоговые (вычисленные) значения | $3,5*0,10*\sqrt{(1\ 500,00)} = 14$ |
| 4. | Площадь земельного участка согласно сведениям Единого государственного реестра недвижимости (Ркад), м ² | 1 500,00 |
| 5. | Оценка расхождения Р и Ркад (Р - Ркад), м ² | 0 |
| 6. | Предельный минимальный и максимальный размеры земельного участка (Рмин и Рмакс), м ² | Рмин = — Рмакс = — |
| 7. | Кадастровый или иной государственный учетный номер (инвентарный) здания, сооружения, объекта незавершенного строительства, расположенного на земельном участке | 59:13:0060169:830 |
| 8. | Вид (виды) разрешенного использования | Для ведения личного подсобного хозяйства |
| 8.1. | Дополнительные сведения об использовании земельного участка | — |
| 9. | Сведения о земельных участках (землях общего пользования, территории общего пользования), посредством которых обеспечивается доступ | Земли общего пользования |
| 10. | Иные сведения | — |

4. Пояснения к сведениям об уточняемом земельном участке с кадастровым номером 59:13:0060169:331 :

| | |
|----|---|
| 1. | — |
|----|---|

1. Сведения о характерных точках границ уточняемого земельного участка с кадастровым номером 59:13:0060169:341 :

Система координат МСК-59, зона 2 Зона № 2

| Обозначение характерных точек границ | Координаты, м | | | | Метод определения координат | Формулы, примененные для расчета средней квадратической погрешности определения координат характерных точек границ (Mt), с подставленными в такие формулы значениями и итоговые (вычисленные) значения Mt, м | Описание закрепления точки |
|--------------------------------------|--|--------------|--|--------------|---|--|----------------------------|
| | содержатся в Едином государственном реестре недвижимости | | определены в результате выполнения комплексных кадастровых работ | | | | |
| | X | Y | X | Y | | | |
| 1 | 2 | 3 | 4 | 5 | 6 | 7 | 8 |
| 750 | 400 066,24 | 2 189 714,82 | 400 066,24 | 2 189 714,82 | Метод спутниковых геодезических измерений (определений) | $\sqrt{(0,07^2 + 0,07^2)} = 0,10$ | — |

| 1 | 2 | 3 | 4 | 5 | 6 | 7 | 8 |
|--------|------------|--------------|------------|--------------|---|-----------------------------------|---|
| 3252 | 400 028,15 | 2 189 747,22 | — | — | Метод спутниковых геодезических измерений (определений) | $\sqrt{(0,07^2 + 0,07^2)} = 0,10$ | — |
| 918 | 400 008,71 | 2 189 724,38 | — | — | | 0,30 | |
| 919 | 400 046,79 | 2 189 691,97 | — | — | | | |
| н3250У | — | — | 400 030,06 | 2 189 745,59 | | $\sqrt{(0,07^2 + 0,07^2)} = 0,10$ | |
| н3251У | — | — | 400 009,40 | 2 189 721,13 | | | |
| н3248У | — | — | 400 045,18 | 2 189 690,07 | | | |
| 750 | 400 066,24 | 2 189 714,82 | 400 066,24 | 2 189 714,82 | | | |

2. Сведения о частях границ уточняемого земельного участка с кадастровым номером 59:13:0060169:341 :

| Обозначение части границ | | Горизонтальное проложение (S), м | Описание прохождения части границ | Сведения о согласовании местоположения границ (согласовано/спорное) |
|--------------------------|--------|----------------------------------|-----------------------------------|---|
| от т. | до т. | | | |
| 1 | 2 | 3 | 4 | 5 |
| 750 | н3250У | 47,50 | — | согласовано |
| н3250У | н3251У | 32,02 | | |
| н3251У | н3248У | 47,38 | | |
| н3248У | 750 | 32,50 | | |

3. Сведения о характеристиках уточняемого земельного участка с кадастровым номером 59:13:0060169:341 :

| № п/п | Наименование характеристики | Значение характеристики |
|-------|---|---|
| 1 | 2 | 3 |
| 1. | Адрес земельного участка | 618150, Российская Федерация, Пермский край, Бардымский р-н, Барда с, Лермонтова ул, д 50 |
| 1.1. | Сведения о местоположении земельного участка (при отсутствии адреса) в структурированном в соответствии с федеральной информационной адресной системой виде | — |
| 1.2. | Дополнительные сведения о местоположении земельного участка | — |
| 2. | Площадь земельного участка ± величина погрешности определения (вычисления) площади ($P \pm \Delta P$), м ² | 1 530 ± 14,00 |

| 1 | 2 | 3 |
|------|--|---|
| 3. | Формула, примененная для вычисления предельной погрешности определения площади земельного участка, с подставленными значениями и итоговые (вычисленные) значения | $3,5*0,10*\sqrt{(1\ 530,00)} = 14$ |
| 4. | Площадь земельного участка согласно сведениям Единого государственного реестра недвижимости (Ркад), м ² | 1 500,00 |
| 5. | Оценка расхождения Р и Ркад (Р - Ркад), м ² | 30 |
| 6. | Предельный минимальный и максимальный размеры земельного участка (Рмин и Рмакс), м ² | Рмин = — Рмакс = — |
| 7. | Кадастровый или иной государственный учетный номер (инвентарный) здания, сооружения, объекта незавершенного строительства, расположенного на земельном участке | 59:13:0060169:781 |
| 8. | Вид (виды) разрешенного использования | Под индивидуальное жилищное строительство |
| 8.1. | Дополнительные сведения об использовании земельного участка | — |
| 9. | Сведения о земельных участках (землях общего пользования, территории общего пользования), посредством которых обеспечивается доступ | Земли общего пользования |
| 10. | Иные сведения | — |

4. Пояснения к сведениям об уточняемом земельном участке с кадастровым номером 59:13:0060169:341 :

| | |
|----|---|
| 1. | — |
|----|---|

1. Сведения о характерных точках границ уточняемого земельного участка с кадастровым номером 59:13:0060169:345 :

Система координат МСК-59, зона 2 Зона № 2

| Обозначение характерных точек границ | Координаты, м | | | | Метод определения координат | Формулы, примененные для расчета средней квадратической погрешности определения координат характерных точек границ (Mt), с подставленными в такие формулы значениями и итоговые (вычисленные) значения Mt, м | Описание закрепления точки |
|--------------------------------------|--|--------------|--|---|---|--|----------------------------|
| | содержатся в Едином государственном реестре недвижимости | | определены в результате выполнения комплексных кадастровых работ | | | | |
| | X | Y | X | Y | | | |
| 1 | 2 | 3 | 4 | 5 | 6 | 7 | 8 |
| 919 | 400 046,79 | 2 189 691,97 | — | — | Метод спутниковых геодезических измерений (определений) | 0,30 | — |

| 1 | 2 | 3 | 4 | 5 | 6 | 7 | 8 |
|--------|------------|--------------|------------|--------------|---|------|---|
| 918 | 400 008,71 | 2 189 724,38 | — | — | Метод спутниковых геодезических измерений (определений) | 0,30 | — |
| н3254У | — | — | 400 046,63 | 2 189 688,81 | | | |
| н3248У | — | — | 400 045,18 | 2 189 690,07 | | | |
| н3251У | — | — | 400 009,40 | 2 189 721,13 | | | |
| н3255У | — | — | 400 005,73 | 2 189 724,32 | | | |
| н3256У | — | — | 399 987,86 | 2 189 702,72 | | | |
| 761 | 399 989,28 | 2 189 701,52 | 399 989,28 | 2 189 701,52 | | | |
| 760 | 400 027,36 | 2 189 669,12 | 400 027,36 | 2 189 669,12 | | | |
| н3253У | — | — | 400 028,95 | 2 189 667,77 | | | |
| 919 | 400 046,79 | 2 189 691,97 | — | — | | 0,30 | |

2. Сведения о частях границ уточняемого земельного участка с кадастровым номером 59:13:0060169:345 :

| Обозначение части границ | | Горизонтальное проложение (S), м | Описание прохождения части границ | Сведения о согласовании местоположения границ (согласовано/спорное) |
|--------------------------|--------|----------------------------------|-----------------------------------|---|
| от т. | до т. | | | |
| 1 | 2 | 3 | 4 | 5 |
| н3254У | н3248У | 1,92 | — | согласовано |
| н3248У | н3251У | 47,38 | | |
| н3251У | н3255У | 4,86 | | |
| н3255У | н3256У | 28,03 | | |
| н3256У | 761 | 1,86 | | |
| 761 | 760 | 50,00 | | |
| 760 | н3253У | 2,09 | | |
| н3253У | н3254У | 27,48 | | |

3. Сведения о характеристиках уточняемого земельного участка с кадастровым номером 59:13:0060169:345 :

| № п/п | Наименование характеристики | Значение характеристики |
|-------|-----------------------------|-------------------------|
|-------|-----------------------------|-------------------------|

| 1 | 2 | 3 |
|---|--|---|
| 1. | Адрес земельного участка | 618150, Российская Федерация, Пермский край, Бардымский р-н, Барда с, Лермонтова ул, д 48 |
| 1.1. | Сведения о местоположении земельного участка (при отсутствии адреса) в структурированном в соответствии с федеральной информационной адресной системой виде | — |
| 1.2. | Дополнительные сведения о местоположении земельного участка | — |
| 2. | Площадь земельного участка \pm величина погрешности определения (вычисления) площади ($P \pm \Delta P$), м ² | 1 500 \pm 14,00 |
| 3. | Формула, примененная для вычисления предельной погрешности определения площади земельного участка, с подставленными значениями и итоговые (вычисленные) значения | $3,5*0,10*\sqrt{(1\ 500,00)} = 14$ |
| 4. | Площадь земельного участка согласно сведениям Единого государственного реестра недвижимости (Ркад), м ² | 1 500,00 |
| 5. | Оценка расхождения Р и Ркад ($P - P_{кад}$), м ² | 0 |
| 6. | Предельный минимальный и максимальный размеры земельного участка ($P_{мин}$ и $P_{макс}$), м ² | $P_{мин} = \text{—}$ $P_{макс} = \text{—}$ |
| 7. | Кадастровый или иной государственный учетный номер (инвентарный) здания, сооружения, объекта незавершенного строительства, расположенного на земельном участке | 59:13:0060169:996 |
| 8. | Вид (виды) разрешенного использования | Под индивидуальное жилищное строительство |
| 8.1. | Дополнительные сведения об использовании земельного участка | — |
| 9. | Сведения о земельных участках (землях общего пользования, территории общего пользования), посредством которых обеспечивается доступ | Земли общего пользования |
| 10. | Иные сведения | — |
| 4. Пояснения к сведениям об уточняемом земельном участке с кадастровым номером | | 59:13:0060169:345 : |
| 1. | — | — |

1. Сведения о характерных точках границ уточняемого земельного участка с кадастровым номером 59:13:0060169:358 :
 Система координат МСК-59, зона 2 Зона № 2

| Обозначение характерных точек границ | Координаты, м | | | | Метод определения координат | Формулы, примененные для расчета средней квадратической погрешности определения координат характерных точек границ (Mt), с подставленными в такие формулы значениями и итоговые (вычисленные) значения Mt, м | Описание закрепления точки |
|--------------------------------------|--|--------------|--|--------------|---|--|----------------------------|
| | содержатся в Едином государственном реестре недвижимости | | определены в результате выполнения комплексных кадастровых работ | | | | |
| | X | Y | X | Y | | | |
| 1 | 2 | 3 | 4 | 5 | 6 | 7 | 8 |
| 658 | 400 454,45 | 2 190 127,72 | 400 454,45 | 2 190 127,72 | Метод спутниковых геодезических измерений (определений) | $\sqrt{(0,07^2 + 0,07^2)} = 0,10$ | — |
| 3258 | 400 435,00 | 2 190 104,87 | 400 435,00 | 2 190 104,87 | | | |
| 944 | 400 473,01 | 2 190 072,52 | — | — | | 0,30 | |
| н3257У | — | — | 400 473,15 | 2 190 072,40 | | | |
| 657 | 400 492,45 | 2 190 095,37 | 400 492,45 | 2 190 095,37 | | $\sqrt{(0,07^2 + 0,07^2)} = 0,10$ | |
| 658 | 400 454,45 | 2 190 127,72 | 400 454,45 | 2 190 127,72 | | | |

2. Сведения о частях границ уточняемого земельного участка с кадастровым номером 59:13:0060169:358 :

| Обозначение части границ | | Горизонтальное проложение (S), м | Описание прохождения части границ | Сведения о согласовании местоположения границ (согласовано/спорное) |
|--------------------------|--------|----------------------------------|-----------------------------------|---|
| от т. | до т. | | | |
| 1 | 2 | 3 | 4 | 5 |
| 658 | 3258 | 30,01 | — | согласовано |
| 3258 | н3257У | 50,10 | | |
| н3257У | 657 | 30,00 | | |
| 657 | 658 | 49,91 | | |

3. Сведения о характеристиках уточняемого земельного участка с кадастровым номером 59:13:0060169:358 :

| № п/п | Наименование характеристики | Значение характеристики |
|-------|-----------------------------|-------------------------|
| 1 | 2 | 3 |
| | | |

| 1 | 2 | 3 |
|---|--|---|
| 1. | Адрес земельного участка | 618150, Российская Федерация, Пермский край, Бардымский р-н, Барда с, Лермонтова ул, д 81 |
| 1.1. | Сведения о местоположении земельного участка (при отсутствии адреса) в структурированном в соответствии с федеральной информационной адресной системой виде | — |
| 1.2. | Дополнительные сведения о местоположении земельного участка | — |
| 2. | Площадь земельного участка \pm величина погрешности определения (вычисления) площади ($P \pm \Delta P$), м ² | 1 500 \pm 14,00 |
| 3. | Формула, примененная для вычисления предельной погрешности определения площади земельного участка, с подставленными значениями и итоговые (вычисленные) значения | $3,5 * 0,10 * \sqrt{(1\ 500,00)} = 14$ |
| 4. | Площадь земельного участка согласно сведениям Единого государственного реестра недвижимости (Ркад), м ² | 1 500,00 |
| 5. | Оценка расхождения P и Ркад ($P - P_{кад}$), м ² | 0 |
| 6. | Предельный минимальный и максимальный размеры земельного участка (Рмин и Рмакс), м ² | Рмин = — Рмакс = — |
| 7. | Кадастровый или иной государственный учетный номер (инвентарный) здания, сооружения, объекта незавершенного строительства, расположенного на земельном участке | 59:13:0060169:770 |
| 8. | Вид (виды) разрешенного использования | Под индивидуальное жилищное строительство |
| 8.1. | Дополнительные сведения об использовании земельного участка | — |
| 9. | Сведения о земельных участках (землях общего пользования, территории общего пользования), посредством которых обеспечивается доступ | Земли общего пользования |
| 10. | Иные сведения | — |
| 4. Пояснения к сведениям об уточняемом земельном участке с кадастровым номером | | 59:13:0060169:358 : |
| 1. | — | — |

1. Сведения о характерных точках границ уточняемого земельного участка с кадастровым номером 59:13:0060169:365 :
 Система координат МСК-59, зона 2 Зона № 2

| Обозначение характерных точек границ | Координаты, м | | | | Метод определения координат | Формулы, примененные для расчета средней квадратической погрешности определения координат характерных точек границ (Mt), с подставленными в такие формулы значениями и итоговые (вычисленные) значения Mt, м | Описание закрепления точки |
|--------------------------------------|--|--------------|--|--------------|---|--|----------------------------|
| | содержатся в Едином государственном реестре недвижимости | | определены в результате выполнения комплексных кадастровых работ | | | | |
| | X | Y | X | Y | | | |
| 1 | 2 | 3 | 4 | 5 | 6 | 7 | 8 |
| н3259У | — | — | 400 549,06 | 2 190 280,88 | Метод спутниковых геодезических измерений (определений) | $\sqrt{(0,07^2 + 0,07^2)} = 0,10$ | — |
| н3260У | — | — | 400 568,48 | 2 190 303,76 | | 0,30 | |
| 791 | 400 567,72 | 2 190 304,41 | — | — | | $\sqrt{(0,07^2 + 0,07^2)} = 0,10$ | |
| н3261У | — | — | 400 530,37 | 2 190 336,17 | | 0,30 | |
| 790 | 400 529,61 | 2 190 336,82 | — | — | | $\sqrt{(0,07^2 + 0,07^2)} = 0,10$ | |
| 788 | 400 510,21 | 2 190 313,94 | — | — | | 0,30 | |
| н3262У | — | — | 400 510,97 | 2 190 313,29 | | $\sqrt{(0,07^2 + 0,07^2)} = 0,10$ | |
| 789 | 400 548,30 | 2 190 281,53 | 400 548,30 | 2 190 281,53 | | | |
| н3259У | — | — | 400 549,06 | 2 190 280,88 | | | |

2. Сведения о частях границ уточняемого земельного участка с кадастровым номером 59:13:0060169:365 :

| Обозначение части границ | | Горизонтальное проложение (S), м | Описание прохождения части границ | Сведения о согласовании местоположения границ (согласовано/спорное) |
|--------------------------|--------|----------------------------------|-----------------------------------|---|
| от т. | до т. | | | |
| 1 | 2 | 3 | 4 | 5 |
| н3259У | н3260У | 30,01 | — | согласовано |
| н3260У | н3261У | 50,03 | | |

| 1 | 2 | 3 | 4 | 5 |
|--------|--------|-------|---|-------------|
| н3261У | н3262У | 30,00 | — | согласовано |
| н3262У | 789 | 49,01 | | |
| 789 | н3259У | 1,00 | | |

3. Сведения о характеристиках уточняемого земельного участка с кадастровым номером 59:13:0060169:365 :

| № п/п | Наименование характеристики | Значение характеристики |
|-------|--|---|
| 1 | 2 | 3 |
| 1. | Адрес земельного участка | 618150, Российская Федерация, Пермский край, Бардымский р-н, Барда с, Лермонтова ул, д 96 |
| 1.1. | Сведения о местоположении земельного участка (при отсутствии адреса) в структурированном в соответствии с федеральной информационной адресной системой виде | — |
| 1.2. | Дополнительные сведения о местоположении земельного участка | — |
| 2. | Площадь земельного участка ± величина погрешности определения (вычисления) площади ($P \pm \Delta P$), м ² | 1 501 ± 14,00 |
| 3. | Формула, примененная для вычисления предельной погрешности определения площади земельного участка, с подставленными значениями и итоговые (вычисленные) значения | $3,5*0,10*\sqrt{(1\ 501,00)} = 14$ |
| 4. | Площадь земельного участка согласно сведениям Единого государственного реестра недвижимости (Ркад), м ² | 1 501,00 |
| 5. | Оценка расхождения Р и Ркад ($P - P_{кад}$), м ² | 0 |
| 6. | Предельный минимальный и максимальный размеры земельного участка (Рмин и Рмакс), м ² | Рмин = — Рмакс = — |
| 7. | Кадастровый или иной государственный учетный номер (инвентарный) здания, сооружения, объекта незавершенного строительства, расположенного на земельном участке | 59:13:0060169:1012 |
| 8. | Вид (виды) разрешенного использования | для ведения личного подсобного хозяйства |
| 8.1. | Дополнительные сведения об использовании земельного участка | — |
| 9. | Сведения о земельных участках (землях общего пользования, территории общего пользования), посредством которых обеспечивается доступ | Земли общего пользования |
| 10. | Иные сведения | — |

4. Пояснения к сведениям об уточняемом земельном участке с кадастровым номером 59:13:0060169:365 :

| | |
|----|---|
| 1. | — |
|----|---|

1. Сведения о характерных точках границ уточняемого земельного участка с кадастровым номером 59:13:0060169:370 :
 Система координат МСК-59, зона 2 Зона № 2

| Обозначение характерных точек границ | Координаты, м | | | | Метод определения координат | Формулы, примененные для расчета средней квадратической погрешности определения координат характерных точек границ (Mt), с подставленными в такие формулы значениями и итоговые (вычисленные) значения Mt, м | Описание закрепления точки |
|--------------------------------------|--|--------------|--|--------------|---|--|----------------------------|
| | содержатся в Едином государственном реестре недвижимости | | определены в результате выполнения комплексных кадастровых работ | | | | |
| | X | Y | X | Y | | | |
| 1 | 2 | 3 | 4 | 5 | 6 | 7 | 8 |
| 1136 | 399 965,75 | 2 189 879,11 | — | — | Метод спутниковых геодезических измерений (определений) | 0,30 | — |
| 1137 | 400 003,82 | 2 189 846,70 | — | — | | | |
| 1138 | 400 023,26 | 2 189 869,56 | — | — | | | |
| 1139 | 399 985,18 | 2 189 901,95 | — | — | | | |
| н3266У | — | — | 399 965,10 | 2 189 878,35 | | | |
| н3263У | — | — | 400 003,17 | 2 189 845,94 | $\sqrt{(0,07^2 + 0,07^2)} = 0,10$ | — | |
| н3264У | — | — | 400 023,92 | 2 189 870,33 | | | |
| н3265У | — | — | 399 985,84 | 2 189 902,72 | | | |
| 1136 | 399 965,75 | 2 189 879,11 | — | — | 0,30 | | |

2. Сведения о частях границ уточняемого земельного участка с кадастровым номером 59:13:0060169:370 :

| Обозначение части границ | | Горизонтальное проложение (S), м | Описание прохождения части границ | Сведения о согласовании местоположения границ (согласовано/спорное) |
|--------------------------|--------|----------------------------------|-----------------------------------|---|
| от т. | до т. | | | |
| 1 | 2 | 3 | 4 | 5 |
| н3266У | н3263У | 50,00 | — | согласовано |

| 1 | 2 | 3 | 4 | 5 |
|--------|--------|-------|---|-------------|
| н3263У | н3264У | 32,02 | — | согласовано |
| н3264У | н3265У | 49,99 | | |
| н3265У | н3266У | 32,00 | | |

3. Сведения о характеристиках уточняемого земельного участка с кадастровым номером 59:13:0060169:370 :

| № п/п | Наименование характеристики | Значение характеристики |
|-------|--|---|
| 1 | 2 | 3 |
| 1. | Адрес земельного участка | 618150, Российская Федерация, Пермский край, Бардымский р-н, Барда с, Мичурина ул, д 42 |
| 1.1. | Сведения о местоположении земельного участка (при отсутствии адреса) в структурированном в соответствии с федеральной информационной адресной системой виде | — |
| 1.2. | Дополнительные сведения о местоположении земельного участка | — |
| 2. | Площадь земельного участка ± величина погрешности определения (вычисления) площади ($P \pm \Delta P$), м ² | 1 600 ± 14,00 |
| 3. | Формула, примененная для вычисления предельной погрешности определения площади земельного участка, с подставленными значениями и итоговые (вычисленные) значения | $3,5*0,10*\sqrt{(1\ 600,00)} = 14$ |
| 4. | Площадь земельного участка согласно сведениям Единого государственного реестра недвижимости (Ркад), м ² | 1 500,00 |
| 5. | Оценка расхождения Р и Ркад ($P - P_{кад}$), м ² | 100 |
| 6. | Предельный минимальный и максимальный размеры земельного участка (Рмин и Рмакс), м ² | Рмин = — Рмакс = — |
| 7. | Кадастровый или иной государственный учетный номер (инвентарный) здания, сооружения, объекта незавершенного строительства, расположенного на земельном участке | 59:13:0060169:833; 59:13:0060169:1083 |
| 8. | Вид (виды) разрешенного использования | для ведения личного подсобного хозяйства |
| 8.1. | Дополнительные сведения об использовании земельного участка | — |
| 9. | Сведения о земельных участках (землях общего пользования, территории общего пользования), посредством которых обеспечивается доступ | Земли общего пользования |
| 10. | Иные сведения | — |

4. Пояснения к сведениям об уточняемом земельном участке с кадастровым номером 59:13:0060169:370 :

| 1. | — | | | | | | | | |
|--|--|--------------|--|----------------|---|--|----------------------------|---|--|
| I. Сведения о характерных точках границ уточняемого земельного участка с кадастровым номером | | | | | | 59:13:0060169:376 | | : | |
| Система координат | | | | МСК-59, зона 2 | | Зона № | | 2 | |
| Обозначение характерных точек границ | Координаты, м | | | | Метод определения координат | Формулы, примененные для расчета средней квадратической погрешности определения координат характерных точек границ (Mt), с подставленными в такие формулы значениями и итоговые (вычисленные) значения Mt, м | Описание закрепления точки | | |
| | содержатся в Едином государственном реестре недвижимости | | определены в результате выполнения комплексных кадастровых работ | | | | | | |
| | X | Y | X | Y | | | | | |
| 1 | 2 | 3 | 4 | 5 | 6 | 7 | 8 | | |
| 1156 | 399 695,27 | 2 189 484,25 | — | — | Метод спутниковых геодезических измерений (определений) | 0,10 | — | | |
| 1157 | 399 657,20 | 2 189 516,67 | — | — | | 0,30 | | | |
| 1154 | 399 637,75 | 2 189 493,82 | — | — | | | | | |
| 1155 | 399 675,83 | 2 189 461,41 | — | — | | | | | |
| н3270У | — | — | 399 636,52 | 2 189 492,22 | | | | | |
| н3271У | — | — | 399 674,50 | 2 189 459,85 | | | | | |
| н3272У | — | — | 399 676,82 | 2 189 457,86 | | | | | |
| н3267У | — | — | 399 695,30 | 2 189 479,80 | | $\sqrt{(0,07^2 + 0,07^2)} = 0,10$ | | | |
| н3268У | — | — | 399 693,09 | 2 189 481,69 | | | | | |
| н3269У | — | — | 399 654,56 | 2 189 513,57 | | | | | |
| 1156 | 399 695,27 | 2 189 484,25 | — | — | 0,10 | | | | |

2. Сведения о частях границ уточняемого земельного участка с кадастровым номером 59:13:0060169:376 :

| Обозначение части границ | | Горизонтальное проложение (S), м | Описание прохождения части границ | Сведения о согласовании местоположения границ (согласовано/спорное) |
|--------------------------|--------|----------------------------------|-----------------------------------|---|
| от т. | до т. | | | |
| 1 | 2 | 3 | 4 | 5 |
| н3270У | н3271У | 49,90 | — | согласовано |
| н3271У | н3272У | 3,06 | | |
| н3272У | н3267У | 28,69 | | |
| н3267У | н3268У | 2,91 | | |
| н3268У | н3269У | 50,01 | | |
| н3269У | н3270У | 27,95 | | |

3. Сведения о характеристиках уточняемого земельного участка с кадастровым номером 59:13:0060169:376 :

| № п/п | Наименование характеристики | Значение характеристики |
|-------|--|---|
| 1 | 2 | 3 |
| 1. | Адрес земельного участка | 618150, Российская Федерация, Пермский край, Бардымский р-н, Барда с, Мичурина ул, д 12 |
| 1.1. | Сведения о местоположении земельного участка (при отсутствии адреса) в структурированном в соответствии с федеральной информационной адресной системой виде | — |
| 1.2. | Дополнительные сведения о местоположении земельного участка | — |
| 2. | Площадь земельного участка ± величина погрешности определения (вычисления) площади ($P \pm \Delta P$), м ² | 1 500 ± 14,00 |
| 3. | Формула, примененная для вычисления предельной погрешности определения площади земельного участка, с подставленными значениями и итоговые (вычисленные) значения | $3,5*0,10*\sqrt{(1\ 500,00)} = 14$ |
| 4. | Площадь земельного участка согласно сведениям Единого государственного реестра недвижимости (Ркад), м ² | 1 500,00 |
| 5. | Оценка расхождения Р и Ркад ($P - P_{кад}$), м ² | 0 |
| 6. | Предельный минимальный и максимальный размеры земельного участка (Рмин и Рмакс), м ² | Рмин = — Рмакс = — |
| 7. | Кадастровый или иной государственный учетный номер (инвентарный) здания, сооружения, объекта незавершенного строительства, расположенного на земельном участке | — |
| 8. | Вид (виды) разрешенного использования | Под индивидуальное жилищное строительство |

| | | |
|------|---|--------------------------|
| 1 | 2 | 3 |
| 8.1. | Дополнительные сведения об использовании земельного участка | — |
| 9. | Сведения о земельных участках (землях общего пользования, территории общего пользования), посредством которых обеспечивается доступ | Земли общего пользования |
| 10. | Иные сведения | — |

4. Пояснения к сведениям об уточняемом земельном участке с кадастровым номером 59:13:0060169:376 :

| | |
|----|---|
| 1. | — |
|----|---|

1. Сведения о характерных точках границ уточняемого земельного участка с кадастровым номером 59:13:0060169:377 :

Система координат МСК-59, зона 2 Зона № 2

| Обозначение характерных точек границ | Координаты, м | | | | Метод определения координат | Формулы, примененные для расчета средней квадратической погрешности определения координат характерных точек границ (Mt), с подставленными в такие формулы значениями и итоговые (вычисленные) значения Mt, м | Описание закрепления точки |
|--------------------------------------|--|--------------|--|--------------|---|--|----------------------------|
| | содержатся в Едином государственном реестре недвижимости | | определены в результате выполнения комплексных кадастровых работ | | | | |
| | X | Y | X | Y | | | |
| 1 | 2 | 3 | 4 | 5 | 6 | 7 | 8 |
| н3280У | — | — | 399 830,62 | 2 189 642,20 | Метод спутниковых геодезических измерений (определений) | $\sqrt{(0,07^2 + 0,07^2)} = 0,10$ | — |
| н3273У | — | — | 399 849,52 | 2 189 664,22 | | | |
| н3274У | — | — | 399 848,97 | 2 189 664,68 | | | |
| н3275У | — | — | 399 810,88 | 2 189 697,08 | | | |
| н3276У | — | — | 399 810,20 | 2 189 697,66 | | | |
| н3277У | — | — | 399 791,18 | 2 189 675,76 | | | |
| 818 | 399 792,09 | 2 189 674,99 | 399 792,09 | 2 189 674,99 | | | |

| 1 | 2 | 3 | 4 | 5 | 6 | 7 | 8 |
|--------|------------|--------------|------------|--------------|---|-----------------------------------|---|
| 817 | 399 830,17 | 2 189 642,58 | 399 830,17 | 2 189 642,58 | Метод спутниковых геодезических измерений (определений) | $\sqrt{(0,07^2 + 0,07^2)} = 0,10$ | — |
| 1156 | 399 849,60 | 2 189 665,42 | — | — | | 0,30 | |
| 1157 | 399 811,53 | 2 189 697,84 | — | — | | | |
| н3280У | — | — | 399 830,62 | 2 189 642,20 | | $\sqrt{(0,07^2 + 0,07^2)} = 0,10$ | |

2. Сведения о частях границ уточняемого земельного участка с кадастровым номером 59:13:0060169:377 :

| Обозначение части границ | | Горизонтальное проложение (S), м | Описание прохождения части границ | Сведения о согласовании местоположения границ (согласовано/спорное) |
|--------------------------|--------|----------------------------------|-----------------------------------|---|
| от т. | до т. | | | |
| 1 | 2 | 3 | 4 | 5 |
| н3280У | н3273У | 29,02 | — | согласовано |
| н3273У | н3274У | 0,72 | | |
| н3274У | н3275У | 50,01 | | |
| н3275У | н3276У | 0,89 | | |
| н3276У | н3277У | 29,01 | | |
| н3277У | 818 | 1,19 | | |
| 818 | 817 | 50,00 | | |
| 817 | н3280У | 0,59 | | |

3. Сведения о характеристиках уточняемого земельного участка с кадастровым номером 59:13:0060169:377 :

| № п/п | Наименование характеристики | Значение характеристики |
|-------|---|---|
| 1 | 2 | 3 |
| 1. | Адрес земельного участка | 618150, Российская Федерация, Пермский край, Бардымский р-н, Барда с, Мичурина ул, д 26 |
| 1.1. | Сведения о местоположении земельного участка (при отсутствии адреса) в структурированном в соответствии с федеральной информационной адресной системой виде | — |
| 1.2. | Дополнительные сведения о местоположении земельного участка | — |
| 2. | Площадь земельного участка ± величина погрешности определения (вычисления) площади ($P \pm \Delta P$), м ² | 1 500 ± 14,00 |

| 1 | 2 | 3 |
|------|--|---|
| 3. | Формула, примененная для вычисления предельной погрешности определения площади земельного участка, с подставленными значениями и итоговые (вычисленные) значения | $3,5*0,10*\sqrt{(1\ 500,00)} = 14$ |
| 4. | Площадь земельного участка согласно сведениям Единого государственного реестра недвижимости (Ркад), м ² | 1 500,00 |
| 5. | Оценка расхождения Р и Ркад (Р - Ркад), м ² | 0 |
| 6. | Предельный минимальный и максимальный размеры земельного участка (Рмин и Рмакс), м ² | Рмин = — Рмакс = — |
| 7. | Кадастровый или иной государственный учетный номер (инвентарный) здания, сооружения, объекта незавершенного строительства, расположенного на земельном участке | 59:13:0060169:832 |
| 8. | Вид (виды) разрешенного использования | Под индивидуальное жилищное строительство |
| 8.1. | Дополнительные сведения об использовании земельного участка | — |
| 9. | Сведения о земельных участках (землях общего пользования, территории общего пользования), посредством которых обеспечивается доступ | Земли общего пользования |
| 10. | Иные сведения | — |

4. Пояснения к сведениям об уточняемом земельном участке с кадастровым номером 59:13:0060169:377 :

| | |
|----|---|
| 1. | — |
|----|---|

1. Сведения о характерных точках границ уточняемого земельного участка с кадастровым номером 59:13:0060169:378 :

Система координат МСК-59, зона 2 Зона № 2

| Обозначение характерных точек границ | Координаты, м | | | | Метод определения координат | Формулы, примененные для расчета средней квадратической погрешности определения координат характерных точек границ (Mt), с подставленными в такие формулы значениями и итоговые (вычисленные) значения Mt, м | Описание закрепления точки |
|--------------------------------------|--|---|--|--------------|---|--|----------------------------|
| | содержатся в Едином государственном реестре недвижимости | | определены в результате выполнения комплексных кадастровых работ | | | | |
| | X | Y | X | Y | | | |
| 1 | 2 | 3 | 4 | 5 | 6 | 7 | 8 |
| н3274У | — | — | 399 848,97 | 2 189 664,68 | Метод спутниковых геодезических измерений (определений) | $\sqrt{(0,07^2 + 0,07^2)} = 0,10$ | — |

| 1 | 2 | 3 | 4 | 5 | 6 | 7 | 8 |
|--------|------------|--------------|------------|--------------|---|-----------------------------------|---|
| 821 | 399 869,04 | 2 189 688,28 | 399 869,04 | 2 189 688,28 | Метод спутниковых геодезических измерений (определений) | $\sqrt{(0,07^2 + 0,07^2)} = 0,10$ | — |
| 820 | 399 830,96 | 2 189 720,68 | 399 830,96 | 2 189 720,68 | | | |
| 1157 | 399 811,53 | 2 189 697,84 | — | — | | 0,30 | |
| 1156 | 399 849,60 | 2 189 665,42 | — | — | | | |
| н3275У | — | — | 399 810,88 | 2 189 697,08 | | $\sqrt{(0,07^2 + 0,07^2)} = 0,10$ | |
| н3274У | — | — | 399 848,97 | 2 189 664,68 | | | |

2. Сведения о частях границ уточняемого земельного участка с кадастровым номером 59:13:0060169:378 :

| Обозначение части границ | | Горизонтальное проложение (S), м | Описание прохождения части границ | Сведения о согласовании местоположения границ (согласовано/спорное) |
|--------------------------|--------|----------------------------------|-----------------------------------|---|
| от т. | до т. | | | |
| 1 | 2 | 3 | 4 | 5 |
| н3274У | 821 | 30,98 | — | согласовано |
| 821 | 820 | 50,00 | | |
| 820 | н3275У | 30,99 | | |
| н3275У | н3274У | 50,01 | | |

3. Сведения о характеристиках уточняемого земельного участка с кадастровым номером 59:13:0060169:378 :

| № п/п | Наименование характеристики | Значение характеристики |
|-------|---|---|
| 1 | 2 | 3 |
| 1. | Адрес земельного участка | 618150, Российская Федерация, Пермский край, Бардымский р-н, Барда с, Мичурина ул, д 28 |
| 1.1. | Сведения о местоположении земельного участка (при отсутствии адреса) в структурированном в соответствии с федеральной информационной адресной системой виде | — |
| 1.2. | Дополнительные сведения о местоположении земельного участка | — |
| 2. | Площадь земельного участка ± величина погрешности определения (вычисления) площади ($P \pm \Delta P$), м ² | 1 549 ± 14,00 |

| 1 | 2 | 3 |
|------|--|---|
| 3. | Формула, примененная для вычисления предельной погрешности определения площади земельного участка, с подставленными значениями и итоговые (вычисленные) значения | $3,5*0,10*\sqrt{(1\ 549,00)} = 14$ |
| 4. | Площадь земельного участка согласно сведениям Единого государственного реестра недвижимости (Ркад), м ² | 1 500,00 |
| 5. | Оценка расхождения Р и Ркад (Р - Ркад), м ² | 49 |
| 6. | Предельный минимальный и максимальный размеры земельного участка (Рмин и Рмакс), м ² | Рмин = — Рмакс = — |
| 7. | Кадастровый или иной государственный учетный номер (инвентарный) здания, сооружения, объекта незавершенного строительства, расположенного на земельном участке | 59:13:0060169:775 |
| 8. | Вид (виды) разрешенного использования | Под индивидуальное жилищное строительство |
| 8.1. | Дополнительные сведения об использовании земельного участка | — |
| 9. | Сведения о земельных участках (землях общего пользования, территории общего пользования), посредством которых обеспечивается доступ | Земли общего пользования |
| 10. | Иные сведения | — |

4. Пояснения к сведениям об уточняемом земельном участке с кадастровым номером 59:13:0060169:378 :

| | |
|----|---|
| 1. | — |
|----|---|

1. Сведения о характерных точках границ уточняемого земельного участка с кадастровым номером 59:13:0060169:379 :

Система координат МСК-59, зона 2 Зона № 2

| Обозначение характерных точек границ | Координаты, м | | | | Метод определения координат | Формулы, примененные для расчета средней квадратической погрешности определения координат характерных точек границ (Mt), с подставленными в такие формулы значениями и итоговые (вычисленные) значения Mt, м | Описание закрепления точки |
|--------------------------------------|--|--------------|--|---|---|--|----------------------------|
| | содержатся в Едином государственном реестре недвижимости | | определены в результате выполнения комплексных кадастровых работ | | | | |
| | X | Y | X | Y | | | |
| 1 | 2 | 3 | 4 | 5 | 6 | 7 | 8 |
| 1124 | 399 906,63 | 2 189 732,46 | — | — | Метод спутниковых геодезических измерений (определений) | 0,30 | — |

| 1 | 2 | 3 | 4 | 5 | 6 | 7 | 8 |
|--------|------------|--------------|------------|--------------|---|-----------------------------------|---|
| 1125 | 399 868,55 | 2 189 764,86 | — | — | Метод спутниковых геодезических измерений (определений) | 0,30 | — |
| 1126 | 399 849,11 | 2 189 742,00 | — | — | | | |
| 1127 | 399 887,19 | 2 189 709,60 | — | — | | | |
| н3282У | — | — | 399 906,02 | 2 189 731,74 | | $\sqrt{(0,07^2 + 0,07^2)} = 0,10$ | |
| н3283У | — | — | 399 867,94 | 2 189 764,14 | | | |
| н3284У | — | — | 399 848,50 | 2 189 741,28 | | | |
| н3281У | — | — | 399 886,58 | 2 189 708,88 | | | |
| 1124 | 399 906,63 | 2 189 732,46 | — | — | 0,30 | | |

2. Сведения о частях границ уточняемого земельного участка с кадастровым номером 59:13:0060169:379 :

| Обозначение части границ | | Горизонтальное проложение (S), м | Описание прохождения части границ | Сведения о согласовании местоположения границ (согласовано/спорное) |
|--------------------------|--------|----------------------------------|-----------------------------------|---|
| от т. | до т. | | | |
| 1 | 2 | 3 | 4 | 5 |
| н3282У | н3283У | 50,00 | — | согласовано |
| н3283У | н3284У | 30,01 | | |
| н3284У | н3281У | 50,00 | | |
| н3281У | н3282У | 30,01 | | |

3. Сведения о характеристиках уточняемого земельного участка с кадастровым номером 59:13:0060169:379 :

| № п/п | Наименование характеристики | Значение характеристики |
|-------|---|---|
| 1 | 2 | 3 |
| 1. | Адрес земельного участка | 618150, Российская Федерация, Пермский край, Бардымский р-н, Барда с, Мичурина ул, д 30 |
| 1.1. | Сведения о местоположении земельного участка (при отсутствии адреса) в структурированном в соответствии с федеральной информационной адресной системой виде | — |
| 1.2. | Дополнительные сведения о местоположении земельного участка | — |

| 1 | 2 | 3 | 4 | 5 | 6 | 7 | 8 |
|--------|------------|--------------|------------|--------------|---|-----------------------------------|---|
| н3282У | — | — | 399 906,02 | 2 189 731,74 | Метод спутниковых геодезических измерений (определений) | $\sqrt{(0,07^2 + 0,07^2)} = 0,10$ | — |
| н3285У | — | — | 399 925,45 | 2 189 754,58 | | | |
| 1124 | 399 906,63 | 2 189 732,46 | — | — | | 0,30 | |
| 1128 | 399 926,06 | 2 189 755,30 | — | — | | | |
| 1129 | 399 887,99 | 2 189 787,71 | — | — | | | |
| н3286У | — | — | 399 887,38 | 2 189 786,99 | | $\sqrt{(0,07^2 + 0,07^2)} = 0,10$ | |
| 1125 | 399 868,55 | 2 189 764,86 | — | — | | 0,30 | |
| н3283У | — | — | 399 867,94 | 2 189 764,14 | | $\sqrt{(0,07^2 + 0,07^2)} = 0,10$ | |
| н3282У | — | — | 399 906,02 | 2 189 731,74 | | | |

2. Сведения о частях границ уточняемого земельного участка с кадастровым номером 59:13:0060169:382 :

| Обозначение части границ | | Горизонтальное проложение (S), м | Описание прохождения части границ | Сведения о согласовании местоположения границ (согласовано/спорное) |
|--------------------------|--------|----------------------------------|-----------------------------------|---|
| от т. | до т. | | | |
| 1 | 2 | 3 | 4 | 5 |
| н3282У | н3285У | 29,99 | — | согласовано |
| н3285У | н3286У | 50,00 | | |
| н3286У | н3283У | 30,00 | | |
| н3283У | н3282У | 50,00 | | |

3. Сведения о характеристиках уточняемого земельного участка с кадастровым номером 59:13:0060169:382 :

| № п/п | Наименование характеристики | Значение характеристики |
|-------|-----------------------------|-------------------------|
| 1 | 2 | 3 |
| | | |

| 1 | 2 | 3 |
|---|--|---|
| 1. | Адрес земельного участка | 618150, Российская Федерация, Пермский край, Бардымский р-н, Барда с, Мичурина ул, д 32 |
| 1.1. | Сведения о местоположении земельного участка (при отсутствии адреса) в структурированном в соответствии с федеральной информационной адресной системой виде | — |
| 1.2. | Дополнительные сведения о местоположении земельного участка | — |
| 2. | Площадь земельного участка \pm величина погрешности определения (вычисления) площади ($P \pm \Delta P$), м ² | 1 500 \pm 14,00 |
| 3. | Формула, примененная для вычисления предельной погрешности определения площади земельного участка, с подставленными значениями и итоговые (вычисленные) значения | $3,5*0,10*\sqrt{(1\ 500,00)} = 14$ |
| 4. | Площадь земельного участка согласно сведениям Единого государственного реестра недвижимости (Ркад), м ² | 1 500,00 |
| 5. | Оценка расхождения Р и Ркад ($P - P_{кад}$), м ² | 0 |
| 6. | Предельный минимальный и максимальный размеры земельного участка ($P_{мин}$ и $P_{макс}$), м ² | $P_{мин} = \text{—}$ $P_{макс} = \text{—}$ |
| 7. | Кадастровый или иной государственный учетный номер (инвентарный) здания, сооружения, объекта незавершенного строительства, расположенного на земельном участке | — |
| 8. | Вид (виды) разрешенного использования | Под индивидуальное жилищное строительство |
| 8.1. | Дополнительные сведения об использовании земельного участка | — |
| 9. | Сведения о земельных участках (землях общего пользования, территории общего пользования), посредством которых обеспечивается доступ | Земли общего пользования |
| 10. | Иные сведения | — |
| 4. Пояснения к сведениям об уточняемом земельном участке с кадастровым номером | | 59:13:0060169:382 : |
| 1. | — | |

1. Сведения о характерных точках границ уточняемого земельного участка с кадастровым номером 59:13:0060169:384 :
 Система координат МСК-59, зона 2 Зона № 2

| Обозначение характерных точек границ | Координаты, м | | | | Метод определения координат | Формулы, примененные для расчета средней квадратической погрешности определения координат характерных точек границ (Mt), с подставленными в такие формулы значениями и итоговые (вычисленные) значения Mt, м | Описание закрепления точки |
|--------------------------------------|--|--------------|--|--------------|---|--|----------------------------|
| | содержатся в Едином государственном реестре недвижимости | | определены в результате выполнения комплексных кадастровых работ | | | | |
| | X | Y | X | Y | | | |
| 1 | 2 | 3 | 4 | 5 | 6 | 7 | 8 |
| 1128 | 399 926,06 | 2 189 755,30 | — | — | Метод спутниковых геодезических измерений (определений) | 0,30 | — |
| 1130 | 399 945,51 | 2 189 778,16 | — | — | | | |
| 1131 | 399 907,43 | 2 189 810,56 | — | — | | | |
| 1129 | 399 887,99 | 2 189 787,71 | — | — | | | |
| н3285У | — | — | 399 925,45 | 2 189 754,58 | | $\sqrt{(0,07^2 + 0,07^2)} = 0,10$ | |
| н3287У | — | — | 399 944,90 | 2 189 777,44 | | | |
| н3288У | — | — | 399 906,82 | 2 189 809,84 | | | |
| н3286У | — | — | 399 887,38 | 2 189 786,99 | | | |
| 1128 | 399 926,06 | 2 189 755,30 | — | — | | 0,30 | |

2. Сведения о частях границ уточняемого земельного участка с кадастровым номером 59:13:0060169:384 :

| Обозначение части границ | | Горизонтальное проложение (S), м | Описание прохождения части границ | Сведения о согласовании местоположения границ (согласовано/спорное) |
|--------------------------|--------|----------------------------------|-----------------------------------|---|
| от т. | до т. | | | |
| 1 | 2 | 3 | 4 | 5 |
| н3285У | н3287У | 30,01 | — | согласовано |
| н3287У | н3288У | 50,00 | | |

| | | | | |
|--------|--------|-------|---|-------------|
| 1 | 2 | 3 | 4 | 5 |
| н3288У | н3286У | 30,00 | — | согласовано |
| н3286У | н3285У | 50,00 | | |

3. Сведения о характеристиках уточняемого земельного участка с кадастровым номером 59:13:0060169:384 :

| № п/п | Наименование характеристики | Значение характеристики |
|-------|--|---|
| 1 | 2 | 3 |
| 1. | Адрес земельного участка | 618150, Российская Федерация, Пермский край, Бардымский р-н, Барда с, Мичурина ул, д 34 |
| 1.1. | Сведения о местоположении земельного участка (при отсутствии адреса) в структурированном в соответствии с федеральной информационной адресной системой виде | — |
| 1.2. | Дополнительные сведения о местоположении земельного участка | — |
| 2. | Площадь земельного участка ± величина погрешности определения (вычисления) площади ($P \pm \Delta P$), м ² | 1 500 ± 14,00 |
| 3. | Формула, примененная для вычисления предельной погрешности определения площади земельного участка, с подставленными значениями и итоговые (вычисленные) значения | $3,5 * 0,10 * \sqrt{(1\ 500,00)} = 14$ |
| 4. | Площадь земельного участка согласно сведениям Единого государственного реестра недвижимости (Ркад), м ² | 1 500,00 |
| 5. | Оценка расхождения Р и Ркад ($P - P_{кад}$), м ² | 0 |
| 6. | Предельный минимальный и максимальный размеры земельного участка (Рмин и Рмакс), м ² | Рмин = — Рмакс = — |
| 7. | Кадастровый или иной государственный учетный номер (инвентарный) здания, сооружения, объекта незавершенного строительства, расположенного на земельном участке | — |
| 8. | Вид (виды) разрешенного использования | Для личного подсобного хозяйства |
| 8.1. | Дополнительные сведения об использовании земельного участка | — |
| 9. | Сведения о земельных участках (землях общего пользования, территории общего пользования), посредством которых обеспечивается доступ | Земли общего пользования |
| 10. | Иные сведения | — |

4. Пояснения к сведениям об уточняемом земельном участке с кадастровым номером 59:13:0060169:384 :

| | |
|----|---|
| 1. | — |
|----|---|

| 1. Сведения о характерных точках границ уточняемого земельного участка с кадастровым номером | | | | | 59:13:0060169:385 | | |
|--|--|--------------|--|--------------|---|--|----------------------------|
| Система координат | | | МСК-59, зона 2 | | Зона № 2 | | |
| Обозначение характерных точек границ | Координаты, м | | | | Метод определения координат | Формулы, примененные для расчета средней квадратической погрешности определения координат характерных точек границ (Mt), с подставленными в такие формулы значениями и итоговые (вычисленные) значения Mt, м | Описание закрепления точки |
| | содержатся в Едином государственном реестре недвижимости | | определены в результате выполнения комплексных кадастровых работ | | | | |
| | X | Y | X | Y | | | |
| 1 | 2 | 3 | 4 | 5 | 6 | 7 | 8 |
| 1130 | 399 945,51 | 2 189 778,16 | — | — | Метод спутниковых геодезических измерений (определений) | 0,30 | — |
| 1132 | 399 964,94 | 2 189 801,00 | — | — | | | |
| 1133 | 399 926,87 | 2 189 833,42 | — | — | | | |
| 1131 | 399 907,43 | 2 189 810,56 | — | — | | | |
| н3287У | — | — | 399 944,90 | 2 189 777,44 | | $\sqrt{(0,07^2 + 0,07^2)} = 0,10$ | |
| н3290У | — | — | 399 963,99 | 2 189 799,89 | | | |
| н3291У | — | — | 399 925,92 | 2 189 832,31 | | | |
| н3292У | — | — | 399 925,24 | 2 189 832,89 | | | |
| н3293У | — | — | 399 906,19 | 2 189 810,38 | | | |
| н3288У | — | — | 399 906,82 | 2 189 809,84 | | | |
| 1130 | 399 945,51 | 2 189 778,16 | — | — | 0,30 | | |

2. Сведения о частях границ уточняемого земельного участка с кадастровым номером 59:13:0060169:385 :

| Обозначение части границ | | Горизонтальное проложение (S), м | Описание прохождения части границ | Сведения о согласовании местоположения границ (согласовано/спорное) |
|--------------------------|--------|----------------------------------|-----------------------------------|---|
| от т. | до т. | | | |
| 1 | 2 | 3 | 4 | 5 |
| н3287У | н3290У | 29,47 | — | согласовано |
| н3290У | н3291У | 50,00 | | |
| н3291У | н3292У | 0,89 | | |
| н3292У | н3293У | 29,49 | | |
| н3293У | н3288У | 0,83 | | |
| н3288У | н3287У | 50,00 | | |

3. Сведения о характеристиках уточняемого земельного участка с кадастровым номером 59:13:0060169:385 :

| № п/п | Наименование характеристики | Значение характеристики |
|-------|--|---|
| 1 | 2 | 3 |
| 1. | Адрес земельного участка | 618150, Российская Федерация, Пермский край, Бардымский р-н, Барда с, Мичурина ул, д 36 |
| 1.1. | Сведения о местоположении земельного участка (при отсутствии адреса) в структурированном в соответствии с федеральной информационной адресной системой виде | — |
| 1.2. | Дополнительные сведения о местоположении земельного участка | — |
| 2. | Площадь земельного участка ± величина погрешности определения (вычисления) площади ($P \pm \Delta P$), м ² | 1 499 ± 14,00 |
| 3. | Формула, примененная для вычисления предельной погрешности определения площади земельного участка, с подставленными значениями и итоговые (вычисленные) значения | $3,5*0,10*\sqrt{(1\ 499,00)} = 14$ |
| 4. | Площадь земельного участка согласно сведениям Единого государственного реестра недвижимости (Ркад), м ² | 1 500,00 |
| 5. | Оценка расхождения Р и Ркад ($P - P_{кад}$), м ² | 1 |
| 6. | Предельный минимальный и максимальный размеры земельного участка (Рмин и Рмакс), м ² | Рмин = — Рмакс = — |
| 7. | Кадастровый или иной государственный учетный номер (инвентарный) здания, сооружения, объекта незавершенного строительства, расположенного на земельном участке | — |
| 8. | Вид (виды) разрешенного использования | Для личного подсобного хозяйства |

| 1 | 2 | 3 |
|------|---|--------------------------|
| 8.1. | Дополнительные сведения об использовании земельного участка | — |
| 9. | Сведения о земельных участках (землях общего пользования, территории общего пользования), посредством которых обеспечивается доступ | Земли общего пользования |
| 10. | Иные сведения | — |

4. Пояснения к сведениям об уточняемом земельном участке с кадастровым номером 59:13:0060169:385 :

| | |
|----|---|
| 1. | — |
|----|---|

1. Сведения о характерных точках границ уточняемого земельного участка с кадастровым номером 59:13:0060169:386 :

Система координат МСК-59, зона 2 Зона № 2

| Обозначение характерных точек границ | Координаты, м | | | | Метод определения координат | Формулы, примененные для расчета средней квадратической погрешности определения координат характерных точек границ (Mt), с подставленными в такие формулы значениями и итоговые (вычисленные) значения Mt, м | Описание закрепления точки |
|--------------------------------------|--|--------------|--|--------------|---|--|----------------------------|
| | содержатся в Едином государственном реестре недвижимости | | определены в результате выполнения комплексных кадастровых работ | | | | |
| | X | Y | X | Y | | | |
| 1 | 2 | 3 | 4 | 5 | 6 | 7 | 8 |
| 1132 | 399 964,94 | 2 189 801,00 | — | — | Метод спутниковых геодезических измерений (определений) | 0,30 | — |
| 1134 | 399 984,39 | 2 189 823,86 | — | — | | | |
| 1135 | 399 946,31 | 2 189 856,27 | — | — | | | |
| 1133 | 399 926,87 | 2 189 833,42 | — | — | | | |
| н3290У | — | — | 399 963,99 | 2 189 799,89 | | $\sqrt{(0,07^2 + 0,07^2)} = 0,10$ | |
| н3294У | — | — | 399 983,74 | 2 189 823,10 | | | |
| н3295У | — | — | 399 945,66 | 2 189 855,51 | | | |

| 1 | 2 | 3 | 4 | 5 | 6 | 7 | 8 |
|--------|------------|--------------|------------|--------------|---|-----------------------------------|---|
| н3291У | — | — | 399 925,92 | 2 189 832,31 | Метод спутниковых геодезических измерений (определений) | $\sqrt{(0,07^2 + 0,07^2)} = 0,10$ | — |
| 1132 | 399 964,94 | 2 189 801,00 | — | — | | 0,30 | |

2. Сведения о частях границ уточняемого земельного участка с кадастровым номером 59:13:0060169:386 :

| Обозначение части границ | | Горизонтальное проложение (S), м | Описание прохождения части границ | Сведения о согласовании местоположения границ (согласовано/спорное) |
|--------------------------|--------|----------------------------------|-----------------------------------|---|
| от т. | до т. | | | |
| 1 | 2 | 3 | 4 | 5 |
| н3290У | н3294У | 30,48 | — | согласовано |
| н3294У | н3295У | 50,00 | | |
| н3295У | н3291У | 30,46 | | |
| н3291У | н3290У | 50,00 | | |

3. Сведения о характеристиках уточняемого земельного участка с кадастровым номером 59:13:0060169:386 :

| № п/п | Наименование характеристики | Значение характеристики |
|-------|--|---|
| 1 | 2 | 3 |
| 1. | Адрес земельного участка | 618150, Российская Федерация, Пермский край, Бардымский р-н, Барда с, Мичурина ул, д 38 |
| 1.1. | Сведения о местоположении земельного участка (при отсутствии адреса) в структурированном в соответствии с федеральной информационной адресной системой виде | — |
| 1.2. | Дополнительные сведения о местоположении земельного участка | — |
| 2. | Площадь земельного участка ± величина погрешности определения (вычисления) площади ($P \pm \Delta P$), м ² | 1 524 ± 14,00 |
| 3. | Формула, примененная для вычисления предельной погрешности определения площади земельного участка, с подставленными значениями и итоговые (вычисленные) значения | $3,5 * 0,10 * \sqrt{(1\ 524,00)} = 14$ |
| 4. | Площадь земельного участка согласно сведениям Единого государственного реестра недвижимости (Ркад), м ² | 1 500,00 |
| 5. | Оценка расхождения Р и Ркад ($P - P_{кад}$), м ² | 24 |
| 6. | Предельный минимальный и максимальный размеры земельного участка ($P_{мин}$ и $P_{макс}$), м ² | $P_{мин} = —$ $P_{макс} = —$ |

| 1 | 2 | 3 |
|------|--|--|
| 7. | Кадастровый или иной государственный учетный номер (инвентарный) здания, сооружения, объекта незавершенного строительства, расположенного на земельном участке | 59:13:0060169:1048 |
| 8. | Вид (виды) разрешенного использования | для ведения личного подсобного хозяйства |
| 8.1. | Дополнительные сведения об использовании земельного участка | — |
| 9. | Сведения о земельных участках (землях общего пользования, территории общего пользования), посредством которых обеспечивается доступ | Земли общего пользования |
| 10. | Иные сведения | — |

4. Пояснения к сведениям об уточняемом земельном участке с кадастровым номером 59:13:0060169:386 :

| | |
|----|---|
| 1. | — |
|----|---|

1. Сведения о характерных точках границ уточняемого земельного участка с кадастровым номером 59:13:0060169:387 :
 Система координат МСК-59, зона 2 Зона № 2

| Обозначение характерных точек границ | Координаты, м | | | | Метод определения координат | Формулы, примененные для расчета средней квадратической погрешности определения координат характерных точек границ (Mt), с подставленными в такие формулы значениями и итоговые (вычисленные) значения Mt, м | Описание закрепления точки |
|--------------------------------------|--|--------------|--|--------------|---|--|----------------------------|
| | содержатся в Едином государственном реестре недвижимости | | определены в результате выполнения комплексных кадастровых работ | | | | |
| | X | Y | X | Y | | | |
| 1 | 2 | 3 | 4 | 5 | 6 | 7 | 8 |
| 757 | 399 656,38 | 2 189 438,57 | — | — | Метод спутниковых геодезических измерений (определений) | 0,30 | — |
| н3228У | — | — | 399 655,05 | 2 189 437,01 | | $\sqrt{(0,07^2 + 0,07^2)} = 0,10$ | |
| 1155 | 399 675,83 | 2 189 461,41 | — | — | | 0,30 | |
| 1154 | 399 637,75 | 2 189 493,82 | — | — | | | |
| 758 | 399 618,30 | 2 189 470,98 | — | — | | | |

| 1 | 2 | 3 | 4 | 5 | 6 | 7 | 8 |
|--------|------------|--------------|------------|--------------|---|-----------------------------------|---|
| н3271У | — | — | 399 674,50 | 2 189 459,85 | Метод спутниковых геодезических измерений (определений) | $\sqrt{(0,07^2 + 0,07^2)} = 0,10$ | — |
| н3270У | — | — | 399 636,52 | 2 189 492,22 | | | |
| н3229У | — | — | 399 616,95 | 2 189 469,40 | | | |
| 757 | 399 656,38 | 2 189 438,57 | — | — | | 0,30 | |

2. Сведения о частях границ уточняемого земельного участка с кадастровым номером 59:13:0060169:387 :

| Обозначение части границ | | Горизонтальное проложение (S), м | Описание прохождения части границ | Сведения о согласовании местоположения границ (согласовано/спорное) |
|--------------------------|--------|----------------------------------|-----------------------------------|---|
| от т. | до т. | | | |
| 1 | 2 | 3 | 4 | 5 |
| н3228У | н3271У | 30,00 | — | согласовано |
| н3271У | н3270У | 49,90 | | |
| н3270У | н3229У | 30,06 | | |
| н3229У | н3228У | 50,01 | | |

3. Сведения о характеристиках уточняемого земельного участка с кадастровым номером 59:13:0060169:387 :

| № п/п | Наименование характеристики | Значение характеристики |
|-------|--|---|
| 1 | 2 | 3 |
| 1. | Адрес земельного участка | 618150, Российская Федерация, Пермский край, Бардымский р-н, Барда с, Мичурина ул, д 10 |
| 1.1. | Сведения о местоположении земельного участка (при отсутствии адреса) в структурированном в соответствии с федеральной информационной адресной системой виде | — |
| 1.2. | Дополнительные сведения о местоположении земельного участка | — |
| 2. | Площадь земельного участка ± величина погрешности определения (вычисления) площади ($P \pm \Delta P$), м ² | 1 500 ± 14,00 |
| 3. | Формула, примененная для вычисления предельной погрешности определения площади земельного участка, с подставленными значениями и итоговые (вычисленные) значения | $3,5 * 0,10 * \sqrt{(1 500,00)} = 14$ |
| 4. | Площадь земельного участка согласно сведениям Единого государственного реестра недвижимости (Ркад), м ² | 1 500,00 |
| 5. | Оценка расхождения Р и Ркад ($P - P_{кад}$), м ² | 0 |

| 1 | 2 | | | | 3 | | |
|---|--|--------------|--|---|---|--|----------------------------|
| 6. | Предельный минимальный и максимальный размеры земельного участка (Рмин и Рмакс), м ² | | | | Рмин = — Рмакс = — | | |
| 7. | Кадастровый или иной государственный учетный номер (инвентарный) здания, сооружения, объекта незавершенного строительства, расположенного на земельном участке | | | | 59:13:0060169:1146 | | |
| 8. | Вид (виды) разрешенного использования | | | | для личного подсобного хозяйства | | |
| 8.1. | Дополнительные сведения об использовании земельного участка | | | | — | | |
| 9. | Сведения о земельных участках (землях общего пользования, территории общего пользования), посредством которых обеспечивается доступ | | | | Земли общего пользования | | |
| 10. | Иные сведения | | | | — | | |
| 4. Пояснения к сведениям об уточняемом земельном участке с кадастровым номером | | | | | 59:13:0060169:387 : | | |
| 1. | — | | | | | | |
| 1. Сведения о характерных точках границ уточняемого земельного участка с кадастровым номером | | | | | 59:13:0060169:388 : | | |
| Система координат | | | | | МСК-59, зона 2 | | Зона № 2 |
| Обозначение характерных точек границ | Координаты, м | | | | Метод определения координат | Формулы, примененные для расчета средней квадратической погрешности определения координат характерных точек границ (Mt), с подставленными в такие формулы значениями и итоговые (вычисленные) значения Mt, м | Описание закрепления точки |
| | содержатся в Едином государственном реестре недвижимости | | определены в результате выполнения комплексных кадастровых работ | | | | |
| | X | Y | X | Y | | | |
| 1 | 2 | 3 | 4 | 5 | 6 | 7 | 8 |
| 1134 | 399 984,39 | 2 189 823,86 | — | — | Метод спутниковых геодезических измерений (определений) | 0,30 | — |
| 1137 | 400 003,82 | 2 189 846,70 | — | — | | | |
| 1136 | 399 965,75 | 2 189 879,11 | — | — | | | |
| 1135 | 399 946,31 | 2 189 856,27 | — | — | | | |

| 1 | 2 | 3 | 4 | 5 | 6 | 7 | 8 |
|--------|------------|--------------|------------|--------------|---|-----------------------------------|---|
| н3294У | — | — | 399 983,74 | 2 189 823,10 | Метод спутниковых геодезических измерений (определений) | $\sqrt{(0,07^2 + 0,07^2)} = 0,10$ | — |
| н3263У | — | — | 400 003,17 | 2 189 845,94 | | | |
| н3266У | — | — | 399 965,10 | 2 189 878,35 | | | |
| н3295У | — | — | 399 945,66 | 2 189 855,51 | | | |
| 1134 | 399 984,39 | 2 189 823,86 | — | — | | 0,30 | |

2. Сведения о частях границ уточняемого земельного участка с кадастровым номером 59:13:0060169:388 :

| Обозначение части границ | | Горизонтальное проложение (S), м | Описание прохождения части границ | Сведения о согласовании местоположения границ (согласовано/спорное) |
|--------------------------|---------|----------------------------------|-----------------------------------|---|
| от т. 1 | до т. 2 | | | |
| 1 | 2 | 3 | 4 | 5 |
| н3294У | н3263У | 29,99 | — | согласовано |
| н3263У | н3266У | 50,00 | | |
| н3266У | н3295У | 29,99 | | |
| н3295У | н3294У | 50,00 | | |

3. Сведения о характеристиках уточняемого земельного участка с кадастровым номером 59:13:0060169:388 :

| № п/п | Наименование характеристики | Значение характеристики |
|-------|--|---|
| 1 | 2 | 3 |
| 1. | Адрес земельного участка | 618150, Российская Федерация, Пермский край, Бардымский р-н, Барда с, Мичурина ул, д 40 |
| 1.1. | Сведения о местоположении земельного участка (при отсутствии адреса) в структурированном в соответствии с федеральной информационной адресной системой виде | — |
| 1.2. | Дополнительные сведения о местоположении земельного участка | — |
| 2. | Площадь земельного участка ± величина погрешности определения (вычисления) площади ($P \pm \Delta P$), м ² | 1 500 ± 14,00 |
| 3. | Формула, примененная для вычисления предельной погрешности определения площади земельного участка, с подставленными значениями и итоговые (вычисленные) значения | $3,5 * 0,10 * \sqrt{(1\ 500,00)} = 14$ |

| 1 | 2 | 3 |
|------|--|--|
| 4. | Площадь земельного участка согласно сведениям Единого государственного реестра недвижимости (Ркад), м ² | 1 500,00 |
| 5. | Оценка расхождения Р и Ркад (Р - Ркад), м ² | 0 |
| 6. | Предельный минимальный и максимальный размеры земельного участка (Рмин и Рмакс), м ² | Рмин = — Рмакс = — |
| 7. | Кадастровый или иной государственный учетный номер (инвентарный) здания, сооружения, объекта незавершенного строительства, расположенного на земельном участке | 59:13:0060169:831 |
| 8. | Вид (виды) разрешенного использования | для ведения личного подсобного хозяйства |
| 8.1. | Дополнительные сведения об использовании земельного участка | — |
| 9. | Сведения о земельных участках (землях общего пользования, территории общего пользования), посредством которых обеспечивается доступ | Земли общего пользования |
| 10. | Иные сведения | — |

4. Пояснения к сведениям об уточняемом земельном участке с кадастровым номером 59:13:0060169:388 :

1. —

1. Сведения о характерных точках границ уточняемого земельного участка с кадастровым номером 59:13:0060169:411 :
Система координат МСК-59, зона 2 Зона № 2

| Обозначение характерных точек границ | Координаты, м | | | | Метод определения координат | Формулы, примененные для расчета средней квадратической погрешности определения координат характерных точек границ (Mt), с подставленными в такие формулы значениями и итоговые (вычисленные) значения Mt, м | Описание закрепления точки |
|--------------------------------------|--|--------------|--|---|---|--|----------------------------|
| | содержатся в Едином государственном реестре недвижимости | | определены в результате выполнения комплексных кадастровых работ | | | | |
| | X | Y | X | Y | | | |
| 1 | 2 | 3 | 4 | 5 | 6 | 7 | 8 |
| 3402 | 399 277,24 | 2 189 488,04 | — | — | Метод спутниковых геодезических измерений (определений) | 0,20 | — |
| 3403 | 399 239,42 | 2 189 520,24 | — | — | | 0,30 | |
| 3404 | 399 219,85 | 2 189 497,51 | — | — | | | |

| 1 | 2 | 3 | 4 | 5 | 6 | 7 | 8 |
|--------|------------|--------------|------------|--------------|---|-----------------------------------|---|
| 3405 | 399 257,81 | 2 189 465,20 | — | — | Метод спутниковых геодезических измерений (определений) | 0,30 | — |
| н3297У | — | — | 399 271,91 | 2 189 487,90 | | $\sqrt{(0,07^2 + 0,07^2)} = 0,10$ | |
| н3298У | — | — | 399 234,09 | 2 189 520,10 | | | |
| н3299У | — | — | 399 214,66 | 2 189 497,12 | | | |
| н3296У | — | — | 399 252,41 | 2 189 464,98 | | | |
| 3402 | 399 277,24 | 2 189 488,04 | — | — | | 0,20 | |

2. Сведения о частях границ уточняемого земельного участка с кадастровым номером 59:13:0060169:411 :

| Обозначение части границ | | Горизонтальное проложение (S), м | Описание прохождения части границ | Сведения о согласовании местоположения границ (согласовано/спорное) |
|--------------------------|--------|----------------------------------|-----------------------------------|---|
| от т. | до т. | | | |
| 1 | 2 | 3 | 4 | 5 |
| н3297У | н3298У | 49,67 | — | согласовано |
| н3298У | н3299У | 30,09 | | |
| н3299У | н3296У | 49,58 | | |
| н3296У | н3297У | 30,09 | | |

3. Сведения о характеристиках уточняемого земельного участка с кадастровым номером 59:13:0060169:411 :

| № п/п | Наименование характеристики | Значение характеристики |
|-------|---|--|
| 1 | 2 | 3 |
| 1. | Адрес земельного участка | 618150, Российская Федерация, Пермский край, Бардымский р-н, Барда с, Газеты Рассвет ул, д 3 |
| 1.1. | Сведения о местоположении земельного участка (при отсутствии адреса) в структурированном в соответствии с федеральной информационной адресной системой виде | — |
| 1.2. | Дополнительные сведения о местоположении земельного участка | — |
| 2. | Площадь земельного участка ± величина погрешности определения (вычисления) площади ($P \pm \Delta P$), м ² | 1 493 ± 14,00 |

| 1 | 2 | 3 |
|------|--|---|
| 3. | Формула, примененная для вычисления предельной погрешности определения площади земельного участка, с подставленными значениями и итоговые (вычисленные) значения | $3,5*0,10*\sqrt{(1\ 493,00)} = 14$ |
| 4. | Площадь земельного участка согласно сведениям Единого государственного реестра недвижимости (Ркад), м ² | 1 493,00 |
| 5. | Оценка расхождения Р и Ркад (Р - Ркад), м ² | 0 |
| 6. | Предельный минимальный и максимальный размеры земельного участка (Рмин и Рмакс), м ² | Рмин = — Рмакс = — |
| 7. | Кадастровый или иной государственный учетный номер (инвентарный) здания, сооружения, объекта незавершенного строительства, расположенного на земельном участке | 59:13:0060169:654 |
| 8. | Вид (виды) разрешенного использования | Для ведения личного подсобного хозяйства (приусадебный земельный участок) |
| 8.1. | Дополнительные сведения об использовании земельного участка | — |
| 9. | Сведения о земельных участках (землях общего пользования, территории общего пользования), посредством которых обеспечивается доступ | Земли общего пользования |
| 10. | Иные сведения | — |

4. Пояснения к сведениям об уточняемом земельном участке с кадастровым номером 59:13:0060169:411 :

| | |
|----|---|
| 1. | — |
|----|---|

1. Сведения о характерных точках границ уточняемого земельного участка с кадастровым номером 59:13:0060169:412 :

Система координат МСК-59, зона 2 Зона № 2

| Обозначение характерных точек границ | Координаты, м | | | | Метод определения координат | Формулы, примененные для расчета средней квадратической погрешности определения координат характерных точек границ (Mt), с подставленными в такие формулы значениями и итоговые (вычисленные) значения Mt, м | Описание закрепления точки |
|--------------------------------------|--|--------------|--|---|---|--|----------------------------|
| | содержатся в Едином государственном реестре недвижимости | | определены в результате выполнения комплексных кадастровых работ | | | | |
| | X | Y | X | Y | | | |
| 1 | 2 | 3 | 4 | 5 | 6 | 7 | 8 |
| 3388 | 400 120,35 | 2 189 863,13 | — | — | Метод спутниковых геодезических измерений (определений) | 0,20 | — |

| 1 | 2 | 3 | 4 | 5 | 6 | 7 | 8 |
|--------|------------|--------------|------------|--------------|---|-----------------------------------|---|
| 3389 | 400 082,34 | 2 189 895,48 | — | — | Метод спутниковых геодезических измерений (определений) | 0,20 | — |
| 3390 | 400 062,73 | 2 189 872,74 | — | — | | | |
| 3391 | 400 100,81 | 2 189 840,34 | — | — | | | |
| н3189У | — | — | 400 119,05 | 2 189 861,61 | | $\sqrt{(0,07^2 + 0,07^2)} = 0,10$ | |
| н3192У | — | — | 400 081,05 | 2 189 893,95 | | | |
| н3300У | — | — | 400 061,42 | 2 189 871,19 | | | |
| н3301У | — | — | 400 099,52 | 2 189 838,81 | | | |
| 3388 | 400 120,35 | 2 189 863,13 | — | — | 0,20 | | |

2. Сведения о частях границ уточняемого земельного участка с кадастровым номером 59:13:0060169:412 :

| Обозначение части границ | | Горизонтальное проложение (S), м | Описание прохождения части границ | Сведения о согласовании местоположения границ (согласовано/спорное) |
|--------------------------|--------|----------------------------------|-----------------------------------|---|
| от т. | до т. | | | |
| 1 | 2 | 3 | 4 | 5 |
| н3189У | н3192У | 49,90 | — | согласовано |
| н3192У | н3300У | 30,06 | | |
| н3300У | н3301У | 50,00 | | |
| н3301У | н3189У | 30,02 | | |

3. Сведения о характеристиках уточняемого земельного участка с кадастровым номером 59:13:0060169:412 :

| № п/п | Наименование характеристики | Значение характеристики |
|-------|---|---|
| 1 | 2 | 3 |
| 1. | Адрес земельного участка | Российская Федерация, Пермский край, Бардымский р-н, Барда с, Мичурина ул, д 57 |
| 1.1. | Сведения о местоположении земельного участка (при отсутствии адреса) в структурированном в соответствии с федеральной информационной адресной системой виде | — |
| 1.2. | Дополнительные сведения о местоположении земельного участка | — |

| 1 | 2 | 3 | 4 | 5 | 6 | 7 | 8 |
|--------|------------|--------------|------------|--------------|---|-----------------------------------|---|
| 3402 | 399 277,24 | 2 189 488,04 | — | — | Метод спутниковых геодезических измерений (определений) | 0,20 | — |
| 3406 | 399 296,72 | 2 189 510,86 | — | — | | | |
| 3407 | 399 258,71 | 2 189 543,21 | — | — | | | |
| 3403 | 399 239,42 | 2 189 520,24 | — | — | | $\sqrt{(0,07^2 + 0,07^2)} = 0,10$ | |
| н3297У | — | — | 399 271,91 | 2 189 487,90 | | | |
| н3134У | — | — | 399 291,39 | 2 189 510,72 | | | |
| н3137У | — | — | 399 253,38 | 2 189 543,07 | | | |
| н3298У | — | — | 399 234,09 | 2 189 520,10 | | | |
| 3402 | 399 277,24 | 2 189 488,04 | — | — | | 0,20 | |

2. Сведения о частях границ уточняемого земельного участка с кадастровым номером 59:13:0060169:413 :

| Обозначение части границ | | Горизонтальное проложение (S), м | Описание прохождения части границ | Сведения о согласовании местоположения границ (согласовано/спорное) |
|--------------------------|--------|----------------------------------|-----------------------------------|---|
| от т. | до т. | | | |
| 1 | 2 | 3 | 4 | 5 |
| н3297У | н3134У | 30,00 | — | согласовано |
| н3134У | н3137У | 49,91 | | |
| н3137У | н3298У | 30,00 | | |
| н3298У | н3297У | 49,67 | | |

3. Сведения о характеристиках уточняемого земельного участка с кадастровым номером 59:13:0060169:413 :

| № п/п | Наименование характеристики | Значение характеристики |
|-------|-----------------------------|-------------------------|
| 1 | 2 | 3 |
| | | |

| 1 | 2 | 3 |
|---|--|--|
| 1. | Адрес земельного участка | Российская Федерация, Пермский край, Бардымский р-н, Барда с, Газеты Рассвет ул, д 5 |
| 1.1. | Сведения о местоположении земельного участка (при отсутствии адреса) в структурированном в соответствии с федеральной информационной адресной системой виде | — |
| 1.2. | Дополнительные сведения о местоположении земельного участка | — |
| 2. | Площадь земельного участка ± величина погрешности определения (вычисления) площади ($P \pm \Delta P$), м ² | 1 494 ± 14,00 |
| 3. | Формула, примененная для вычисления предельной погрешности определения площади земельного участка, с подставленными значениями и итоговые (вычисленные) значения | $3,5 * 0,10 * \sqrt{(1\ 494,00)} = 14$ |
| 4. | Площадь земельного участка согласно сведениям Единого государственного реестра недвижимости (Ркад), м ² | 1 494,00 |
| 5. | Оценка расхождения P и Ркад ($P - P_{кад}$), м ² | 0 |
| 6. | Предельный минимальный и максимальный размеры земельного участка (Pмин и Pмакс), м ² | Pмин = — Pмакс = — |
| 7. | Кадастровый или иной государственный учетный номер (инвентарный) здания, сооружения, объекта незавершенного строительства, расположенного на земельном участке | 59:13:0060169:705 |
| 8. | Вид (виды) разрешенного использования | Для индивидуального жилищного строительства |
| 8.1. | Дополнительные сведения об использовании земельного участка | — |
| 9. | Сведения о земельных участках (землях общего пользования, территории общего пользования), посредством которых обеспечивается доступ | Земли общего пользования |
| 10. | Иные сведения | — |
| 4. Пояснения к сведениям об уточняемом земельном участке с кадастровым номером | | 59:13:0060169:413 : |
| 1. | — | — |

1. Сведения о характерных точках границ уточняемого земельного участка с кадастровым номером 59:13:0060169:415 :
 Система координат МСК-59, зона 2 Зона № 2

| Обозначение характерных точек границ | Координаты, м | | | | Метод определения координат | Формулы, примененные для расчета средней квадратической погрешности определения координат характерных точек границ (Mt), с подставленными в такие формулы значениями и итоговые (вычисленные) значения Mt, м | Описание закрепления точки |
|--------------------------------------|--|--------------|--|--------------|---|--|----------------------------|
| | содержатся в Едином государственном реестре недвижимости | | определены в результате выполнения комплексных кадастровых работ | | | | |
| | X | Y | X | Y | | | |
| 1 | 2 | 3 | 4 | 5 | 6 | 7 | 8 |
| 139 | 399 985,48 | 2 189 704,77 | — | — | Метод спутниковых геодезических измерений (определений) | 0,10 | — |
| 142 | 399 947,42 | 2 189 737,18 | — | — | | 0,20 | |
| 3386 | 399 927,96 | 2 189 714,35 | — | — | | $\sqrt{(0,07^2 + 0,07^2)} = 0,10$ | |
| 3387 | 399 966,04 | 2 189 681,93 | — | — | | | |
| н3302У | — | — | 399 982,92 | 2 189 701,77 | | | |
| н3303У | — | — | 399 944,84 | 2 189 734,16 | | | |
| н3304У | — | — | 399 925,37 | 2 189 711,30 | | | |
| н3305У | — | — | 399 963,45 | 2 189 678,88 | | | |
| 139 | 399 985,48 | 2 189 704,77 | — | — | | 0,10 | |

2. Сведения о частях границ уточняемого земельного участка с кадастровым номером 59:13:0060169:415 :

| Обозначение части границ | | Горизонтальное проложение (S), м | Описание прохождения части границ | Сведения о согласовании местоположения границ (согласовано/спорное) |
|--------------------------|--------|----------------------------------|-----------------------------------|---|
| от т. | до т. | | | |
| 1 | 2 | 3 | 4 | 5 |
| н3302У | н3303У | 49,99 | — | согласовано |
| н3303У | н3304У | 30,03 | | |

| | | | | |
|--------|--------|-------|---|-------------|
| 1 | 2 | 3 | 4 | 5 |
| н3304У | н3305У | 50,01 | — | согласовано |
| н3305У | н3302У | 30,05 | | |

3. Сведения о характеристиках уточняемого земельного участка с кадастровым номером 59:13:0060169:415 :

| № п/п | Наименование характеристики | Значение характеристики |
|-------|--|---|
| 1 | 2 | 3 |
| 1. | Адрес земельного участка | Российская Федерация, Пермский край, Бардымский р-н, Барда с, Мичурина ул, д 45 |
| 1.1. | Сведения о местоположении земельного участка (при отсутствии адреса) в структурированном в соответствии с федеральной информационной адресной системой виде | — |
| 1.2. | Дополнительные сведения о местоположении земельного участка | — |
| 2. | Площадь земельного участка ± величина погрешности определения (вычисления) площади ($P \pm \Delta P$), м ² | 1 502 ± 14,00 |
| 3. | Формула, примененная для вычисления предельной погрешности определения площади земельного участка, с подставленными значениями и итоговые (вычисленные) значения | $3,5*0,10*\sqrt{(1\ 502,00)} = 14$ |
| 4. | Площадь земельного участка согласно сведениям Единого государственного реестра недвижимости (Ркад), м ² | 1 500,00 |
| 5. | Оценка расхождения Р и Ркад ($P - P_{кад}$), м ² | 2 |
| 6. | Предельный минимальный и максимальный размеры земельного участка ($P_{мин}$ и $P_{макс}$), м ² | $P_{мин} = —$ $P_{макс} = —$ |
| 7. | Кадастровый или иной государственный учетный номер (инвентарный) здания, сооружения, объекта незавершенного строительства, расположенного на земельном участке | 59:13:0060169:662 |
| 8. | Вид (виды) разрешенного использования | для индивидуального жилищного строительства |
| 8.1. | Дополнительные сведения об использовании земельного участка | — |
| 9. | Сведения о земельных участках (землях общего пользования, территории общего пользования), посредством которых обеспечивается доступ | Земли общего пользования |
| 10. | Иные сведения | — |

4. Пояснения к сведениям об уточняемом земельном участке с кадастровым номером 59:13:0060169:415 :

| | |
|----|---|
| 1. | — |
|----|---|

1. Сведения о характерных точках границ уточняемого земельного участка с кадастровым номером 59:13:0060169:416 :
 Система координат МСК-59, зона 2 Зона № 2

| Обозначение характерных точек границ | Координаты, м | | | | Метод определения координат | Формулы, примененные для расчета средней квадратической погрешности определения координат характерных точек границ (Mt), с подставленными в такие формулы значениями и итоговые (вычисленные) значения Mt, м | Описание закрепления точки | |
|--------------------------------------|--|--------------|--|--------------|---|--|----------------------------|--|
| | содержатся в Едином государственном реестре недвижимости | | определены в результате выполнения комплексных кадастровых работ | | | | | |
| | X | Y | X | Y | | | | |
| 1 | 2 | 3 | 4 | 5 | 6 | 7 | 8 | |
| 327 | 399 392,45 | 2 189 623,74 | — | — | Метод спутниковых геодезических измерений (определений) | 0,20 | — | |
| 326 | 399 354,44 | 2 189 656,09 | — | — | | — | | |
| 3408 | 399 334,99 | 2 189 633,25 | — | — | | 0,30 | | |
| 322 | 399 373,00 | 2 189 600,89 | — | — | | $\sqrt{(0,07^2 + 0,07^2)} = 0,10$ | | |
| н3142У | — | — | 399 370,04 | 2 189 600,92 | | | | |
| н3147У | — | — | 399 389,43 | 2 189 623,82 | | | | |
| н3146У | — | — | 399 351,41 | 2 189 656,17 | | | | |
| н3143У | — | — | 399 331,86 | 2 189 633,38 | | | | |
| 327 | 399 392,45 | 2 189 623,74 | — | — | | 0,20 | | |

2. Сведения о частях границ уточняемого земельного участка с кадастровым номером 59:13:0060169:416 :

| Обозначение части границ | | Горизонтальное проложение (S), м | Описание прохождения части границ | Сведения о согласовании местоположения границ (согласовано/спорное) |
|--------------------------|--------|----------------------------------|-----------------------------------|---|
| от т. | до т. | | | |
| 1 | 2 | 3 | 4 | 5 |
| н3142У | н3147У | 30,01 | — | согласовано |
| н3147У | н3146У | 49,92 | | |

| | | | | |
|--------|--------|-------|---|-------------|
| 1 | 2 | 3 | 4 | 5 |
| н3146У | н3143У | 30,03 | — | согласовано |
| н3143У | н3142У | 50,11 | | |

3. Сведения о характеристиках уточняемого земельного участка с кадастровым номером 59:13:0060169:416 :

| № п/п | Наименование характеристики | Значение характеристики |
|-------|--|---|
| 1 | 2 | 3 |
| 1. | Адрес земельного участка | Российская Федерация, Пермский край, Бардымский р-н, Барда с, Газеты Рассвет ул, д 13 |
| 1.1. | Сведения о местоположении земельного участка (при отсутствии адреса) в структурированном в соответствии с федеральной информационной адресной системой виде | — |
| 1.2. | Дополнительные сведения о местоположении земельного участка | — |
| 2. | Площадь земельного участка ± величина погрешности определения (вычисления) площади ($P \pm \Delta P$), м ² | 1 501 ± 14,00 |
| 3. | Формула, примененная для вычисления предельной погрешности определения площади земельного участка, с подставленными значениями и итоговые (вычисленные) значения | $3,5*0,10*\sqrt{(1\ 501,00)} = 14$ |
| 4. | Площадь земельного участка согласно сведениям Единого государственного реестра недвижимости (Ркад), м ² | 1 497,00 |
| 5. | Оценка расхождения Р и Ркад ($P - P_{кад}$), м ² | 4 |
| 6. | Предельный минимальный и максимальный размеры земельного участка ($P_{мин}$ и $P_{макс}$), м ² | $P_{мин} = —$ $P_{макс} = —$ |
| 7. | Кадастровый или иной государственный учетный номер (инвентарный) здания, сооружения, объекта незавершенного строительства, расположенного на земельном участке | — |
| 8. | Вид (виды) разрешенного использования | Для индивидуального жилищного строительства |
| 8.1. | Дополнительные сведения об использовании земельного участка | — |
| 9. | Сведения о земельных участках (землях общего пользования, территории общего пользования), посредством которых обеспечивается доступ | Земли общего пользования |
| 10. | Иные сведения | — |

4. Пояснения к сведениям об уточняемом земельном участке с кадастровым номером 59:13:0060169:416 :

| | |
|----|---|
| 1. | — |
|----|---|

1. Сведения о характерных точках границ уточняемого земельного участка с кадастровым номером 59:13:0060169:417 :
 Система координат МСК-59, зона 2 Зона № 2

| Обозначение характерных точек границ | Координаты, м | | | | Метод определения координат | Формулы, примененные для расчета средней квадратической погрешности определения координат характерных точек границ (Mt), с подставленными в такие формулы значениями и итоговые (вычисленные) значения Mt, м | Описание закрепления точки |
|--------------------------------------|--|--------------|--|--------------|---|--|----------------------------|
| | содержатся в Едином государственном реестре недвижимости | | определены в результате выполнения комплексных кадастровых работ | | | | |
| | X | Y | X | Y | | | |
| 1 | 2 | 3 | 4 | 5 | 6 | 7 | 8 |
| 3411 | 399 509,21 | 2 189 760,70 | — | — | Метод спутниковых геодезических измерений (определений) | 0,20 | — |
| 3412 | 399 471,13 | 2 189 793,10 | — | — | | — | |
| 3410 | 399 451,67 | 2 189 770,31 | — | — | | | |
| 3409 | 399 489,68 | 2 189 737,95 | — | — | | | |
| н3306У | — | — | 399 506,95 | 2 189 760,25 | | $\sqrt{(0,07^2 + 0,07^2)} = 0,10$ | |
| н3307У | — | — | 399 468,83 | 2 189 792,75 | | | |
| н3111У | — | — | 399 449,24 | 2 189 769,97 | | | |
| н3110У | — | — | 399 487,27 | 2 189 737,62 | | | |
| 3411 | 399 509,21 | 2 189 760,70 | — | — | | 0,20 | |

2. Сведения о частях границ уточняемого земельного участка с кадастровым номером 59:13:0060169:417 :

| Обозначение части границ | | Горизонтальное проложение (S), м | Описание прохождения части границ | Сведения о согласовании местоположения границ (согласовано/спорное) |
|--------------------------|--------|----------------------------------|-----------------------------------|---|
| от т. | до т. | | | |
| 1 | 2 | 3 | 4 | 5 |
| н3306У | н3307У | 50,09 | — | согласовано |
| н3307У | н3111У | 30,04 | | |

| | | | | |
|--------|--------|-------|---|-------------|
| 1 | 2 | 3 | 4 | 5 |
| н3111У | н3110У | 49,93 | — | согласовано |
| н3110У | н3306У | 29,99 | | |

3. Сведения о характеристиках уточняемого земельного участка с кадастровым номером 59:13:0060169:417 :

| № п/п | Наименование характеристики | Значение характеристики |
|-------|--|---|
| 1 | 2 | 3 |
| 1. | Адрес земельного участка | Российская Федерация, Пермский край, Бардымский р-н, Барда с, Г. Рассвет ул, д 25 |
| 1.1. | Сведения о местоположении земельного участка (при отсутствии адреса) в структурированном в соответствии с федеральной информационной адресной системой виде | — |
| 1.2. | Дополнительные сведения о местоположении земельного участка | — |
| 2. | Площадь земельного участка ± величина погрешности определения (вычисления) площади ($P \pm \Delta P$), м ² | 1 501 ± 14,00 |
| 3. | Формула, примененная для вычисления предельной погрешности определения площади земельного участка, с подставленными значениями и итоговые (вычисленные) значения | $3,5*0,10*\sqrt{(1\ 501,00)} = 14$ |
| 4. | Площадь земельного участка согласно сведениям Единого государственного реестра недвижимости (Ркад), м ² | 1 497,00 |
| 5. | Оценка расхождения Р и Ркад ($P - P_{кад}$), м ² | 4 |
| 6. | Предельный минимальный и максимальный размеры земельного участка ($P_{мин}$ и $P_{макс}$), м ² | $P_{мин} = —$ $P_{макс} = —$ |
| 7. | Кадастровый или иной государственный учетный номер (инвентарный) здания, сооружения, объекта незавершенного строительства, расположенного на земельном участке | 59:13:0060169:993 |
| 8. | Вид (виды) разрешенного использования | Для индивидуального жилищного строительства |
| 8.1. | Дополнительные сведения об использовании земельного участка | — |
| 9. | Сведения о земельных участках (землях общего пользования, территории общего пользования), посредством которых обеспечивается доступ | Земли общего пользования |
| 10. | Иные сведения | — |

4. Пояснения к сведениям об уточняемом земельном участке с кадастровым номером 59:13:0060169:417 :

| | |
|----|---|
| 1. | — |
|----|---|

1. Сведения о характерных точках границ уточняемого земельного участка с кадастровым номером 59:13:0060169:418 :
 Система координат МСК-59, зона 2 Зона № 2

| Обозначение характерных точек границ | Координаты, м | | | | Метод определения координат | Формулы, примененные для расчета средней квадратической погрешности определения координат характерных точек границ (Mt), с подставленными в такие формулы значениями и итоговые (вычисленные) значения Mt, м | Описание закрепления точки |
|--------------------------------------|--|--------------|--|--------------|---|--|----------------------------|
| | содержатся в Едином государственном реестре недвижимости | | определены в результате выполнения комплексных кадастровых работ | | | | |
| | X | Y | X | Y | | | |
| 1 | 2 | 3 | 4 | 5 | 6 | 7 | 8 |
| 444 | 400 270,41 | 2 190 244,88 | 400 270,41 | 2 190 244,88 | Метод спутниковых геодезических измерений (определений) | $\sqrt{(0,07^2 + 0,07^2)} = 0,10$ | — |
| 445 | 400 232,40 | 2 190 277,24 | 400 232,40 | 2 190 277,24 | | | |
| н3312У | — | — | 400 232,02 | 2 190 277,57 | | | |
| н3311У | — | — | 400 212,57 | 2 190 254,74 | | | |
| 348 | 400 212,95 | 2 190 254,40 | 400 212,95 | 2 190 254,40 | | | |
| 349 | 400 250,96 | 2 190 222,04 | 400 250,96 | 2 190 222,04 | | | |
| 444 | 400 270,41 | 2 190 244,88 | 400 270,41 | 2 190 244,88 | | | |

2. Сведения о частях границ уточняемого земельного участка с кадастровым номером 59:13:0060169:418 :

| Обозначение части границ | | Горизонтальное проложение (S), м | Описание прохождения части границ | Сведения о согласовании местоположения границ (согласовано/спорное) |
|--------------------------|--------|----------------------------------|-----------------------------------|---|
| от т. | до т. | | | |
| 1 | 2 | 3 | 4 | 5 |
| 444 | 445 | 49,92 | — | согласовано |
| 445 | н3312У | 0,50 | | |
| н3312У | н3311У | 29,99 | | |
| н3311У | 348 | 0,51 | | |
| 348 | 349 | 49,92 | | |
| 349 | 444 | 30,00 | | |

3. Сведения о характеристиках уточняемого земельного участка с кадастровым номером 59:13:0060169:418 :

| № п/п | Наименование характеристики | Значение характеристики |
|-------|--|--|
| 1 | 2 | 3 |
| 1. | Адрес земельного участка | Российская Федерация, Пермский край, Бардымский р-н, Барда с, Зеленая ул, д 57 |
| 1.1. | Сведения о местоположении земельного участка (при отсутствии адреса) в структурированном в соответствии с федеральной информационной адресной системой виде | — |
| 1.2. | Дополнительные сведения о местоположении земельного участка | — |
| 2. | Площадь земельного участка ± величина погрешности определения (вычисления) площади ($P \pm \Delta P$), м ² | 1 513 ± 14,00 |
| 3. | Формула, примененная для вычисления предельной погрешности определения площади земельного участка, с подставленными значениями и итоговые (вычисленные) значения | $3,5*0,10*\sqrt{(1\ 513,00)} = 14$ |
| 4. | Площадь земельного участка согласно сведениям Единого государственного реестра недвижимости (Ркад), м ² | 1 497,00 |
| 5. | Оценка расхождения Р и Ркад ($P - P_{кад}$), м ² | 16 |
| 6. | Предельный минимальный и максимальный размеры земельного участка (Рмин и Рмакс), м ² | Рмин = — Рмакс = — |
| 7. | Кадастровый или иной государственный учетный номер (инвентарный) здания, сооружения, объекта незавершенного строительства, расположенного на земельном участке | 59:13:0060169:992 |
| 8. | Вид (виды) разрешенного использования | Для индивидуального жилищного строительства |
| 8.1. | Дополнительные сведения об использовании земельного участка | — |
| 9. | Сведения о земельных участках (землях общего пользования, территории общего пользования), посредством которых обеспечивается доступ | Земли общего пользования |
| 10. | Иные сведения | — |

4. Пояснения к сведениям об уточняемом земельном участке с кадастровым номером 59:13:0060169:418 :

| | |
|----|---|
| 1. | — |
|----|---|

1. Сведения о характерных точках границ уточняемого земельного участка с кадастровым номером 59:13:0060169:420 :
 Система координат МСК-59, зона 2 Зона № 2

| Обозначение характерных точек границ | Координаты, м | | | | Метод определения координат | Формулы, примененные для расчета средней квадратической погрешности определения координат характерных точек границ (Mt), с подставленными в такие формулы значениями и итоговые (вычисленные) значения Mt, м | Описание закрепления точки |
|--------------------------------------|--|--------------|--|--------------|---|--|----------------------------|
| | содержатся в Едином государственном реестре недвижимости | | определены в результате выполнения комплексных кадастровых работ | | | | |
| | X | Y | X | Y | | | |
| 1 | 2 | 3 | 4 | 5 | 6 | 7 | 8 |
| 3382 | 399 946,60 | 2 189 659,07 | — | — | Метод спутниковых геодезических измерений (определений) | 0,20 | — |
| 3387 | 399 966,04 | 2 189 681,93 | — | — | | | |
| 3386 | 399 927,96 | 2 189 714,35 | — | — | | | |
| 3385 | 399 908,54 | 2 189 691,49 | — | — | | | |
| н3313У | — | — | 399 944,01 | 2 189 656,02 | | $\sqrt{(0,07^2 + 0,07^2)} = 0,10$ | |
| н3305У | — | — | 399 963,45 | 2 189 678,88 | | | |
| н3304У | — | — | 399 925,37 | 2 189 711,30 | | | |
| н3314У | — | — | 399 905,95 | 2 189 688,44 | | | |
| 3382 | 399 946,60 | 2 189 659,07 | — | — | | 0,20 | |

2. Сведения о частях границ уточняемого земельного участка с кадастровым номером 59:13:0060169:420 :

| Обозначение части границ | | Горизонтальное проложение (S), м | Описание прохождения части границ | Сведения о согласовании местоположения границ (согласовано/спорное) |
|--------------------------|--------|----------------------------------|-----------------------------------|---|
| от т. | до т. | | | |
| 1 | 2 | 3 | 4 | 5 |
| н3313У | н3305У | 30,01 | — | согласовано |
| н3305У | н3304У | 50,01 | | |

| | | | | |
|--------|--------|-------|---|-------------|
| 1 | 2 | 3 | 4 | 5 |
| н3304У | н3314У | 30,00 | — | согласовано |
| н3314У | н3313У | 50,00 | | |

3. Сведения о характеристиках уточняемого земельного участка с кадастровым номером 59:13:0060169:420 :

| № п/п | Наименование характеристики | Значение характеристики |
|-------|--|---|
| 1 | 2 | 3 |
| 1. | Адрес земельного участка | Российская Федерация, Пермский край, Бардымский р-н, Барда с, Мичурина ул, д 43 |
| 1.1. | Сведения о местоположении земельного участка (при отсутствии адреса) в структурированном в соответствии с федеральной информационной адресной системой виде | — |
| 1.2. | Дополнительные сведения о местоположении земельного участка | — |
| 2. | Площадь земельного участка ± величина погрешности определения (вычисления) площади ($P \pm \Delta P$), м ² | 1 500 ± 14,00 |
| 3. | Формула, примененная для вычисления предельной погрешности определения площади земельного участка, с подставленными значениями и итоговые (вычисленные) значения | $3,5*0,10*\sqrt{(1\ 500,00)} = 14$ |
| 4. | Площадь земельного участка согласно сведениям Единого государственного реестра недвижимости (Ркад), м ² | 1 500,00 |
| 5. | Оценка расхождения Р и Ркад ($P - P_{кад}$), м ² | 0 |
| 6. | Предельный минимальный и максимальный размеры земельного участка ($P_{мин}$ и $P_{макс}$), м ² | $P_{мин} = —$ $P_{макс} = —$ |
| 7. | Кадастровый или иной государственный учетный номер (инвентарный) здания, сооружения, объекта незавершенного строительства, расположенного на земельном участке | — |
| 8. | Вид (виды) разрешенного использования | Для индивидуального жилищного строительства |
| 8.1. | Дополнительные сведения об использовании земельного участка | — |
| 9. | Сведения о земельных участках (землях общего пользования, территории общего пользования), посредством которых обеспечивается доступ | Земли общего пользования |
| 10. | Иные сведения | — |

4. Пояснения к сведениям об уточняемом земельном участке с кадастровым номером 59:13:0060169:420 :

| | |
|----|---|
| 1. | — |
|----|---|

1. Сведения о характерных точках границ уточняемого земельного участка с кадастровым номером 59:13:0060169:429 :
 Система координат МСК-59, зона 2 Зона № 2

| Обозначение характерных точек границ | Координаты, м | | | | Метод определения координат | Формулы, примененные для расчета средней квадратической погрешности определения координат характерных точек границ (Mt), с подставленными в такие формулы значениями и итоговые (вычисленные) значения Mt, м | Описание закрепления точки |
|--------------------------------------|--|--------------|--|--------------|---|--|----------------------------|
| | содержатся в Едином государственном реестре недвижимости | | определены в результате выполнения комплексных кадастровых работ | | | | |
| | X | Y | X | Y | | | |
| 1 | 2 | 3 | 4 | 5 | 6 | 7 | 8 |
| 878 | 400 188,55 | 2 190 353,91 | 400 188,55 | 2 190 353,91 | Метод спутниковых геодезических измерений (определений) | $\sqrt{(0,07^2 + 0,07^2)} = 0,10$ | — |
| 877 | 400 207,97 | 2 190 376,84 | 400 207,97 | 2 190 376,84 | | | |
| 3401 | 400 169,94 | 2 190 409,27 | — | — | | 0,30 | |
| н3317У | — | — | 400 169,82 | 2 190 409,37 | | | |
| н3318У | — | — | 400 149,71 | 2 190 386,94 | | | |
| 892 | 400 150,43 | 2 190 386,33 | 400 150,43 | 2 190 386,33 | | $\sqrt{(0,07^2 + 0,07^2)} = 0,10$ | |
| 878 | 400 188,55 | 2 190 353,91 | 400 188,55 | 2 190 353,91 | | | |

2. Сведения о частях границ уточняемого земельного участка с кадастровым номером 59:13:0060169:429 :

| Обозначение части границ | | Горизонтальное проложение (S), м | Описание прохождения части границ | Сведения о согласовании местоположения границ (согласовано/спорное) |
|--------------------------|--------|----------------------------------|-----------------------------------|---|
| от т. | до т. | | | |
| 1 | 2 | 3 | 4 | 5 |
| 878 | 877 | 30,05 | — | согласовано |
| 877 | н3317У | 50,14 | | |
| н3317У | н3318У | 30,13 | | |
| н3318У | 892 | 0,94 | | |
| 892 | 878 | 50,04 | | |

3. Сведения о характеристиках уточняемого земельного участка с кадастровым номером 59:13:0060169:429 :

| № п/п | Наименование характеристики | Значение характеристики |
|-------|--|--|
| 1 | 2 | 3 |
| 1. | Адрес земельного участка | 618150, Российская Федерация, Пермский край, Бардымский р-н, Барда с, Есенина ул, д 71 |
| 1.1. | Сведения о местоположении земельного участка (при отсутствии адреса) в структурированном в соответствии с федеральной информационной адресной системой виде | — |
| 1.2. | Дополнительные сведения о местоположении земельного участка | — |
| 2. | Площадь земельного участка ± величина погрешности определения (вычисления) площади ($P \pm \Delta P$), м ² | 1 521 ± 14,00 |
| 3. | Формула, примененная для вычисления предельной погрешности определения площади земельного участка, с подставленными значениями и итоговые (вычисленные) значения | $3,5*0,10*\sqrt{(1\ 521,00)} = 14$ |
| 4. | Площадь земельного участка согласно сведениям Единого государственного реестра недвижимости (Ркад), м ² | 1 504,00 |
| 5. | Оценка расхождения Р и Ркад ($P - P_{кад}$), м ² | 17 |
| 6. | Предельный минимальный и максимальный размеры земельного участка (Рмин и Рмакс), м ² | Рмин = — Рмакс = — |
| 7. | Кадастровый или иной государственный учетный номер (инвентарный) здания, сооружения, объекта незавершенного строительства, расположенного на земельном участке | 59:13:0060169:785 |
| 8. | Вид (виды) разрешенного использования | Для комплексного освоения в целях жилищного строительства |
| 8.1. | Дополнительные сведения об использовании земельного участка | — |
| 9. | Сведения о земельных участках (землях общего пользования, территории общего пользования), посредством которых обеспечивается доступ | Земли общего пользования |
| 10. | Иные сведения | — |

4. Пояснения к сведениям об уточняемом земельном участке с кадастровым номером 59:13:0060169:429 :

| | |
|----|---|
| 1. | — |
|----|---|

1. Сведения о характерных точках границ уточняемого земельного участка с кадастровым номером 59:13:0060169:540 :
 Система координат МСК-59, зона 2 Зона № 2

| Обозначение характерных точек границ | Координаты, м | | | | Метод определения координат | Формулы, примененные для расчета средней квадратической погрешности определения координат характерных точек границ (Mt), с подставленными в такие формулы значениями и итоговые (вычисленные) значения Mt, м | Описание закрепления точки |
|--------------------------------------|--|--------------|--|--------------|---|--|----------------------------|
| | содержатся в Едином государственном реестре недвижимости | | определены в результате выполнения комплексных кадастровых работ | | | | |
| | X | Y | X | Y | | | |
| 1 | 2 | 3 | 4 | 5 | 6 | 7 | 8 |
| 1156 | 399 695,27 | 2 189 484,25 | — | — | Метод спутниковых геодезических измерений (определений) | 0,10 | — |
| 627 | 399 714,72 | 2 189 507,10 | — | — | | $\sqrt{(0,07^2 + 0,07^2)} = 0,10$ | |
| 626 | 399 676,64 | 2 189 539,51 | — | — | | | |
| 1157 | 399 657,20 | 2 189 516,67 | — | — | | 0,10 | |
| н3268У | — | — | 399 693,09 | 2 189 481,69 | | | |
| н3319У | — | — | 399 711,99 | 2 189 503,90 | | | |
| н3320У | — | — | 399 673,80 | 2 189 536,17 | | $\sqrt{(0,07^2 + 0,07^2)} = 0,10$ | |
| н3269У | — | — | 399 654,56 | 2 189 513,57 | | | |
| 1156 | 399 695,27 | 2 189 484,25 | — | — | | 0,10 | |

2. Сведения о частях границ уточняемого земельного участка с кадастровым номером 59:13:0060169:540 :

| Обозначение части границ | | Горизонтальное проложение (S), м | Описание прохождения части границ | Сведения о согласовании местоположения границ (согласовано/спорное) |
|--------------------------|--------|----------------------------------|-----------------------------------|---|
| от т. | до т. | | | |
| 1 | 2 | 3 | 4 | 5 |
| н3268У | н3319У | 29,16 | — | согласовано |
| н3319У | н3320У | 50,00 | | |

| | | | | |
|--------|--------|-------|---|-------------|
| 1 | 2 | 3 | 4 | 5 |
| н3320У | н3269У | 29,68 | — | согласовано |
| н3269У | н3268У | 50,01 | | |

3. Сведения о характеристиках уточняемого земельного участка с кадастровым номером 59:13:0060169:540 :

| № п/п | Наименование характеристики | Значение характеристики |
|-------|--|---|
| 1 | 2 | 3 |
| 1. | Адрес земельного участка | 618150, Российская Федерация, Пермский край, Бардымский р-н, Барда с, Мичурина ул, д 14 |
| 1.1. | Сведения о местоположении земельного участка (при отсутствии адреса) в структурированном в соответствии с федеральной информационной адресной системой виде | — |
| 1.2. | Дополнительные сведения о местоположении земельного участка | — |
| 2. | Площадь земельного участка ± величина погрешности определения (вычисления) площади ($P \pm \Delta P$), м ² | 1 471 ± 13,00 |
| 3. | Формула, примененная для вычисления предельной погрешности определения площади земельного участка, с подставленными значениями и итоговые (вычисленные) значения | $3,5*0,10*\sqrt{(1\ 471,00)} = 13$ |
| 4. | Площадь земельного участка согласно сведениям Единого государственного реестра недвижимости (Ркад), м ² | 1 500,00 |
| 5. | Оценка расхождения Р и Ркад ($P - P_{кад}$), м ² | 29 |
| 6. | Предельный минимальный и максимальный размеры земельного участка (Рмин и Рмакс), м ² | Рмин = — Рмакс = — |
| 7. | Кадастровый или иной государственный учетный номер (инвентарный) здания, сооружения, объекта незавершенного строительства, расположенного на земельном участке | 59:13:0060169:800 |
| 8. | Вид (виды) разрешенного использования | Для индивидуального жилищного строительства |
| 8.1. | Дополнительные сведения об использовании земельного участка | — |
| 9. | Сведения о земельных участках (землях общего пользования, территории общего пользования), посредством которых обеспечивается доступ | Земли общего пользования |
| 10. | Иные сведения | — |

4. Пояснения к сведениям об уточняемом земельном участке с кадастровым номером 59:13:0060169:540 :

| | |
|----|---|
| 1. | — |
|----|---|

1. Сведения о характерных точках границ уточняемого земельного участка с кадастровым номером 59:13:0060169:587 :
 Система координат МСК-59, зона 2 Зона № 2

| Обозначение характерных точек границ | Координаты, м | | | | Метод определения координат | Формулы, примененные для расчета средней квадратической погрешности определения координат характерных точек границ (Mt), с подставленными в такие формулы значениями и итоговые (вычисленные) значения Mt, м | Описание закрепления точки |
|--------------------------------------|--|--------------|--|--------------|---|--|----------------------------|
| | содержатся в Едином государственном реестре недвижимости | | определены в результате выполнения комплексных кадастровых работ | | | | |
| | X | Y | X | Y | | | |
| 1 | 2 | 3 | 4 | 5 | 6 | 7 | 8 |
| 3321 | 400 306,76 | 2 190 408,24 | 400 306,76 | 2 190 408,24 | Метод спутниковых геодезических измерений (определений) | $\sqrt{(0,07^2 + 0,07^2)} = 0,10$ | — |
| н3325У | — | — | 400 308,74 | 2 190 406,56 | | | |
| н3326У | — | — | 400 328,16 | 2 190 429,43 | | | |
| 3322 | 400 326,18 | 2 190 431,11 | 400 326,18 | 2 190 431,11 | | 0,10 | |
| н3327У | — | — | 400 290,11 | 2 190 461,78 | | | |
| 3323 | 400 288,06 | 2 190 463,53 | — | — | | | |
| 3324 | 400 268,62 | 2 190 440,68 | — | — | | $\sqrt{(0,07^2 + 0,07^2)} = 0,10$ | |
| н3328У | — | — | 400 270,60 | 2 190 439,00 | | | |
| 3321 | 400 306,76 | 2 190 408,24 | 400 306,76 | 2 190 408,24 | | | |

2. Сведения о частях границ уточняемого земельного участка с кадастровым номером 59:13:0060169:587 :

| Обозначение части границ | | Горизонтальное проложение (S), м | Описание прохождения части границ | Сведения о согласовании местоположения границ (согласовано/спорное) |
|--------------------------|--------|----------------------------------|-----------------------------------|---|
| от т. | до т. | | | |
| 1 | 2 | 3 | 4 | 5 |
| 3321 | н3325У | 2,60 | — | согласовано |
| н3325У | н3326У | 30,00 | | |

| 1 | 2 | 3 | 4 | 5 |
|--------|--------|-------|---|-------------|
| н3326У | 3322 | 2,60 | — | согласовано |
| 3322 | н3327У | 47,35 | | |
| н3327У | н3328У | 29,99 | | |
| н3328У | 3321 | 47,47 | | |

3. Сведения о характеристиках уточняемого земельного участка с кадастровым номером 59:13:0060169:587 :

| № п/п | Наименование характеристики | Значение характеристики |
|-------|--|--|
| 1 | 2 | 3 |
| 1. | Адрес земельного участка | Российская Федерация, Пермский край, Бардымский р-н, Барда с, Зеленая ул, д 78 |
| 1.1. | Сведения о местоположении земельного участка (при отсутствии адреса) в структурированном в соответствии с федеральной информационной адресной системой виде | — |
| 1.2. | Дополнительные сведения о местоположении земельного участка | — |
| 2. | Площадь земельного участка ± величина погрешности определения (вычисления) площади ($P \pm \Delta P$), м ² | 1 500 ± 14,00 |
| 3. | Формула, примененная для вычисления предельной погрешности определения площади земельного участка, с подставленными значениями и итоговые (вычисленные) значения | $3,5*0,10*\sqrt{(1\ 500,00)} = 14$ |
| 4. | Площадь земельного участка согласно сведениям Единого государственного реестра недвижимости (Ркад), м ² | 1 500,00 |
| 5. | Оценка расхождения Р и Ркад ($P - P_{кад}$), м ² | 0 |
| 6. | Предельный минимальный и максимальный размеры земельного участка (Рмин и Рмакс), м ² | Рмин = — Рмакс = — |
| 7. | Кадастровый или иной государственный учетный номер (инвентарный) здания, сооружения, объекта незавершенного строительства, расположенного на земельном участке | — |
| 8. | Вид (виды) разрешенного использования | Для индивидуального жилищного строительства |
| 8.1. | Дополнительные сведения об использовании земельного участка | — |
| 9. | Сведения о земельных участках (землях общего пользования, территории общего пользования), посредством которых обеспечивается доступ | Земли общего пользования |
| 10. | Иные сведения | — |

4. Пояснения к сведениям об уточняемом земельном участке с кадастровым номером 59:13:0060169:587 :

| | |
|----|---|
| 1. | — |
|----|---|

1. Сведения о характерных точках границ уточняемого земельного участка с кадастровым номером 59:13:0060169:608 :
 Система координат МСК-59, зона 2 Зона № 2

| Обозначение характерных точек границ | Координаты, м | | | | Метод определения координат | Формулы, примененные для расчета средней квадратической погрешности определения координат характерных точек границ (Mt), с подставленными в такие формулы значениями и итоговые (вычисленные) значения Mt, м | Описание закрепления точки | |
|--------------------------------------|--|--------------|--|--------------|---|--|----------------------------|--|
| | содержатся в Едином государственном реестре недвижимости | | определены в результате выполнения комплексных кадастровых работ | | | | | |
| | X | Y | X | Y | | | | |
| 1 | 2 | 3 | 4 | 5 | 6 | 7 | 8 | |
| 1 | 400 316,36 | 2 190 008,83 | — | — | Метод спутниковых геодезических измерений (определений) | 0,10 | — | |
| 827 | 400 335,80 | 2 190 031,68 | — | — | | 0,30 | | |
| 826 | 400 297,72 | 2 190 064,09 | — | — | | 0,10 | | |
| 4 | 400 278,28 | 2 190 041,23 | — | — | | $\sqrt{(0,07^2 + 0,07^2)} = 0,10$ | | |
| н3329У | — | — | 400 313,25 | 2 190 005,18 | | | | |
| н3234У | — | — | 400 331,75 | 2 190 026,92 | | | | |
| н3237У | — | — | 400 295,63 | 2 190 061,64 | | | | |
| н3330У | — | — | 400 275,22 | 2 190 037,63 | | | | |
| 1 | 400 316,36 | 2 190 008,83 | — | — | | 0,10 | | |

2. Сведения о частях границ уточняемого земельного участка с кадастровым номером 59:13:0060169:608 :

| Обозначение части границ | | Горизонтальное проложение (S), м | Описание прохождения части границ | Сведения о согласовании местоположения границ (согласовано/спорное) |
|--------------------------|--------|----------------------------------|-----------------------------------|---|
| от т. | до т. | | | |
| 1 | 2 | 3 | 4 | 5 |
| н3329У | н3234У | 28,55 | — | согласовано |

| 1 | 2 | 3 | 4 | 5 |
|--------|--------|-------|---|-------------|
| н3234У | н3237У | 50,10 | — | согласовано |
| н3237У | н3330У | 31,51 | | |
| н3330У | н3329У | 49,99 | | |

3. Сведения о характеристиках уточняемого земельного участка с кадастровым номером 59:13:0060169:608 :

| № п/п | Наименование характеристики | Значение характеристики |
|-------|--|---|
| 1 | 2 | 3 |
| 1. | Адрес земельного участка | 618150, Российская Федерация, Пермский край, Бардымский р-н, Барда с, Лермонтова ул, д 74 |
| 1.1. | Сведения о местоположении земельного участка (при отсутствии адреса) в структурированном в соответствии с федеральной информационной адресной системой виде | — |
| 1.2. | Дополнительные сведения о местоположении земельного участка | — |
| 2. | Площадь земельного участка ± величина погрешности определения (вычисления) площади ($P \pm \Delta P$), м ² | 1 501 ± 14,00 |
| 3. | Формула, примененная для вычисления предельной погрешности определения площади земельного участка, с подставленными значениями и итоговые (вычисленные) значения | $3,5*0,10*\sqrt{(1\ 501,00)} = 14$ |
| 4. | Площадь земельного участка согласно сведениям Единого государственного реестра недвижимости (Ркад), м ² | 1 500,00 |
| 5. | Оценка расхождения Р и Ркад ($P - P_{кад}$), м ² | 1 |
| 6. | Предельный минимальный и максимальный размеры земельного участка (Рмин и Рмакс), м ² | Рмин = — Рмакс = — |
| 7. | Кадастровый или иной государственный учетный номер (инвентарный) здания, сооружения, объекта незавершенного строительства, расположенного на земельном участке | 59:13:0060169:843 |
| 8. | Вид (виды) разрешенного использования | Для индивидуального жилищного строительства |
| 8.1. | Дополнительные сведения об использовании земельного участка | — |
| 9. | Сведения о земельных участках (землях общего пользования, территории общего пользования), посредством которых обеспечивается доступ | Земли общего пользования |
| 10. | Иные сведения | — |

4. Пояснения к сведениям об уточняемом земельном участке с кадастровым номером 59:13:0060169:608 :

| 1. | | | | | | | |
|---|--|--------------|--|--------------|---|--|----------------------------|
| 1. Сведения о характерных точках границ уточняемого земельного участка с кадастровым номером | | | | | 59:13:0060169:640 | | |
| Система координат МСК-59, зона 2 | | | | | Зона № 2 | | |
| Обозначение характерных точек границ | Координаты, м | | | | Метод определения координат | Формулы, примененные для расчета средней квадратической погрешности определения координат характерных точек границ (Mt), с подставленными в такие формулы значениями и итоговые (вычисленные) значения Mt, м | Описание закрепления точки |
| | содержатся в Едином государственном реестре недвижимости | | определены в результате выполнения комплексных кадастровых работ | | | | |
| | X | Y | X | Y | | | |
| 1 | 2 | 3 | 4 | 5 | 6 | 7 | 8 |
| 310 | 399 838,75 | 2 190 446,15 | — | — | Метод спутниковых геодезических измерений (определений) | 0,10 | — |
| 311 | 399 794,43 | 2 190 485,00 | — | — | | | |
| 2651 | 399 781,30 | 2 190 469,45 | — | — | | | |
| 2650 | 399 825,59 | 2 190 430,59 | — | — | | | |
| н3331У | — | — | 399 827,55 | 2 190 428,85 | | $\sqrt{(0,07^2 + 0,07^2)} = 0,10$ | |
| н3332У | — | — | 399 840,25 | 2 190 444,53 | | | |
| н2957У | — | — | 399 839,38 | 2 190 445,29 | | | |
| н2960У | — | — | 399 795,31 | 2 190 483,27 | | | |
| н3335У | — | — | 399 782,22 | 2 190 467,97 | | | |
| н3336У | — | — | 399 825,36 | 2 190 430,80 | | | |
| 310 | 399 838,75 | 2 190 446,15 | — | — | 0,10 | | |

2. Сведения о частях границ уточняемого земельного участка с кадастровым номером 59:13:0060169:640 :

| Обозначение части границ | | Горизонтальное проложение (S), м | Описание прохождения части границ | Сведения о согласовании местоположения границ (согласовано/спорное) |
|--------------------------|--------|----------------------------------|-----------------------------------|---|
| от т. | до т. | | | |
| 1 | 2 | 3 | 4 | 5 |
| н3331У | н3332У | 20,18 | — | согласовано |
| н3332У | н2957У | 1,16 | | |
| н2957У | н2960У | 58,18 | | |
| н2960У | н3335У | 20,14 | | |
| н3335У | н3336У | 56,94 | | |
| н3336У | н3331У | 2,93 | | |

3. Сведения о характеристиках уточняемого земельного участка с кадастровым номером 59:13:0060169:640 :

| № п/п | Наименование характеристики | Значение характеристики |
|-------|--|---|
| 1 | 2 | 3 |
| 1. | Адрес земельного участка | Российская Федерация, Пермский край, Бардымский р-н, Барда с, З.Х.Аминова ул, д 81а |
| 1.1. | Сведения о местоположении земельного участка (при отсутствии адреса) в структурированном в соответствии с федеральной информационной адресной системой виде | — |
| 1.2. | Дополнительные сведения о местоположении земельного участка | — |
| 2. | Площадь земельного участка ± величина погрешности определения (вычисления) площади ($P \pm \Delta P$), м ² | 1 200 ± 12,00 |
| 3. | Формула, примененная для вычисления предельной погрешности определения площади земельного участка, с подставленными значениями и итоговые (вычисленные) значения | $3,5*0,10*\sqrt{(1\ 200,00)} = 12$ |
| 4. | Площадь земельного участка согласно сведениям Единого государственного реестра недвижимости (Ркад), м ² | 1 200,00 |
| 5. | Оценка расхождения Р и Ркад ($P - P_{кад}$), м ² | 0 |
| 6. | Предельный минимальный и максимальный размеры земельного участка (Рмин и Рмакс), м ² | Рмин = — Рмакс = — |
| 7. | Кадастровый или иной государственный учетный номер (инвентарный) здания, сооружения, объекта незавершенного строительства, расположенного на земельном участке | — |
| 8. | Вид (виды) разрешенного использования | Для ведения личного подсобного хозяйства |

| | | |
|------|---|--------------------------|
| 1 | 2 | 3 |
| 8.1. | Дополнительные сведения об использовании земельного участка | — |
| 9. | Сведения о земельных участках (землях общего пользования, территории общего пользования), посредством которых обеспечивается доступ | Земли общего пользования |
| 10. | Иные сведения | — |

4. Пояснения к сведениям об уточняемом земельном участке с кадастровым номером 59:13:0060169:640 :

| | |
|----|---|
| 1. | — |
|----|---|

1. Сведения о характерных точках границ уточняемого земельного участка с кадастровым номером 59:13:0060169:641 :

Система координат МСК-59, зона 2 Зона № 2

| Обозначение характерных точек границ | Координаты, м | | | | Метод определения координат | Формулы, примененные для расчета средней квадратической погрешности определения координат характерных точек границ (Mt), с подставленными в такие формулы значениями и итоговые (вычисленные) значения Mt, м | Описание закрепления точки |
|--------------------------------------|--|--------------|--|--------------|---|--|----------------------------|
| | содержатся в Едином государственном реестре недвижимости | | определены в результате выполнения комплексных кадастровых работ | | | | |
| | X | Y | X | Y | | | |
| 1 | 2 | 3 | 4 | 5 | 6 | 7 | 8 |
| 2650 | 399 825,59 | 2 190 430,59 | — | — | Метод спутниковых геодезических измерений (определений) | 0,10 | — |
| 2651 | 399 781,30 | 2 190 469,45 | — | — | | | |
| 88 | 399 770,42 | 2 190 456,57 | — | — | | | |
| 89 | 399 814,89 | 2 190 417,92 | 399 814,89 | 2 190 417,92 | Метод спутниковых геодезических измерений (определений) | $\sqrt{(0,07^2 + 0,07^2)} = 0,10$ | — |
| н3336У | — | — | 399 825,36 | 2 190 430,80 | | | |
| н3335У | — | — | 399 782,22 | 2 190 467,97 | | | |
| н3419У | — | — | 399 781,35 | 2 190 468,72 | | | |

| 1 | 2 | 3 | 4 | 5 | 6 | 7 | 8 |
|--------|------------|--------------|------------|--------------|---|-----------------------------------|---|
| н3337У | — | — | 399 770,18 | 2 190 455,57 | Метод спутниковых геодезических измерений (определений) | $\sqrt{(0,07^2 + 0,07^2)} = 0,10$ | — |
| н2948У | — | — | 399 771,03 | 2 190 454,88 | | | |
| 2650 | 399 825,59 | 2 190 430,59 | — | — | | 0,10 | |

2. Сведения о частях границ уточняемого земельного участка с кадастровым номером 59:13:0060169:641 :

| Обозначение части границ | | Горизонтальное проложение (S), м | Описание прохождения части границ | Сведения о согласовании местоположения границ (согласовано/спорное) |
|--------------------------|--------|----------------------------------|-----------------------------------|---|
| от т. | до т. | | | |
| 1 | 2 | 3 | 4 | 5 |
| 89 | н3336У | 16,60 | — | согласовано |
| н3336У | н3335У | 56,94 | | |
| н3335У | н3419У | 1,15 | | |
| н3419У | н3337У | 17,25 | | |
| н3337У | н2948У | 1,09 | | |
| н2948У | 89 | 57,36 | | |

3. Сведения о характеристиках уточняемого земельного участка с кадастровым номером 59:13:0060169:641 :

| № п/п | Наименование характеристики | Значение характеристики |
|-------|--|--|
| 1 | 2 | 3 |
| 1. | Адрес земельного участка | Российская Федерация, Пермский край, Бардымский р-н, Барда с, З.Х.Аминова ул, д 81 |
| 1.1. | Сведения о местоположении земельного участка (при отсутствии адреса) в структурированном в соответствии с федеральной информационной адресной системой виде | — |
| 1.2. | Дополнительные сведения о местоположении земельного участка | — |
| 2. | Площадь земельного участка ± величина погрешности определения (вычисления) площади ($P \pm \Delta P$), м ² | 986 ± 11,00 |
| 3. | Формула, примененная для вычисления предельной погрешности определения площади земельного участка, с подставленными значениями и итоговые (вычисленные) значения | $3,5 * 0,10 * \sqrt{(986,00)} = 11$ |
| 4. | Площадь земельного участка согласно сведениям Единого государственного реестра недвижимости (Ркад), м ² | 985,00 |
| 5. | Оценка расхождения P и Ркад ($P - P_{кад}$), м ² | 1 |

| 1 | 2 | | | | 3 | | |
|---|--|--------------|--|---|---|--|----------------------------|
| 6. | Предельный минимальный и максимальный размеры земельного участка (Рмин и Рмакс), м ² | | | | Рмин = — Рмакс = — | | |
| 7. | Кадастровый или иной государственный учетный номер (инвентарный) здания, сооружения, объекта незавершенного строительства, расположенного на земельном участке | | | | 59:13:0060169:636 | | |
| 8. | Вид (виды) разрешенного использования | | | | Для ведения личного подсобного хозяйства | | |
| 8.1. | Дополнительные сведения об использовании земельного участка | | | | — | | |
| 9. | Сведения о земельных участках (землях общего пользования, территории общего пользования), посредством которых обеспечивается доступ | | | | Земли общего пользования | | |
| 10. | Иные сведения | | | | — | | |
| 4. Пояснения к сведениям об уточняемом земельном участке с кадастровым номером | | | | | 59:13:0060169:641 : | | |
| 1. | — | | | | | | |
| 1. Сведения о характерных точках границ уточняемого земельного участка с кадастровым номером | | | | | 59:13:0060169:665 : | | |
| Система координат МСК-59, зона 2 | | | | | Зона № 2 | | |
| Обозначение характерных точек границ | Координаты, м | | | | Метод определения координат | Формулы, примененные для расчета средней квадратической погрешности определения координат характерных точек границ (Mt), с подставленными в такие формулы значениями и итоговые (вычисленные) значения Mt, м | Описание закрепления точки |
| | содержатся в Едином государственном реестре недвижимости | | определены в результате выполнения комплексных кадастровых работ | | | | |
| | X | Y | X | Y | | | |
| 1 | 2 | 3 | 4 | 5 | 6 | 7 | 8 |
| 1 | 399 049,52 | 2 189 518,39 | — | — | Метод спутниковых геодезических измерений (определений) | 0,10 | — |
| 2 | 399 005,11 | 2 189 558,73 | — | — | | | |
| 3 | 398 988,81 | 2 189 540,23 | — | — | | | |
| 4 | 399 035,52 | 2 189 502,50 | — | — | | | |

| 1 | 2 | 3 | 4 | 5 | 6 | 7 | 8 |
|--------|------------|--------------|------------|--------------|---|-----------------------------------|---|
| н2997У | — | — | 399 047,67 | 2 189 516,73 | Метод спутниковых геодезических измерений (определений) | $\sqrt{(0,07^2 + 0,07^2)} = 0,10$ | — |
| н2996У | — | — | 399 003,25 | 2 189 557,43 | | | |
| н3338У | — | — | 398 987,45 | 2 189 538,61 | | | |
| н3339У | — | — | 399 028,94 | 2 189 502,42 | | | |
| 1 | 399 049,52 | 2 189 518,39 | — | — | | 0,10 | |

2. Сведения о частях границ уточняемого земельного участка с кадастровым номером 59:13:0060169:665 :

| Обозначение части границ | | Горизонтальное проложение (S), м | Описание прохождения части границ | Сведения о согласовании местоположения границ (согласовано/спорное) |
|--------------------------|--------|----------------------------------|-----------------------------------|---|
| от т. | до т. | | | |
| 1 | 2 | 3 | 4 | 5 |
| н2997У | н2996У | 60,25 | — | согласовано |
| н2996У | н3338У | 24,57 | | |
| н3338У | н3339У | 55,06 | | |
| н3339У | н2997У | 23,57 | | |

3. Сведения о характеристиках уточняемого земельного участка с кадастровым номером 59:13:0060169:665 :

| № п/п | Наименование характеристики | Значение характеристики |
|-------|--|---|
| 1 | 2 | 3 |
| 1. | Адрес земельного участка | Российская Федерация, Пермский край, Бардымский р-н, Барда с, З.Х.Аминова ул, д 1 |
| 1.1. | Сведения о местоположении земельного участка (при отсутствии адреса) в структурированном в соответствии с федеральной информационной адресной системой виде | — |
| 1.2. | Дополнительные сведения о местоположении земельного участка | — |
| 2. | Площадь земельного участка ± величина погрешности определения (вычисления) площади ($P \pm \Delta P$), м ² | 1 375 ± 13,00 |
| 3. | Формула, примененная для вычисления предельной погрешности определения площади земельного участка, с подставленными значениями и итоговые (вычисленные) значения | $3,5 * 0,10 * \sqrt{(1 375,00)} = 13$ |
| 4. | Площадь земельного участка согласно сведениям Единого государственного реестра недвижимости (Ркад), м ² | 1 375,00 |

| | | |
|------|--|--|
| 1 | 2 | 3 |
| 5. | Оценка расхождения Р и Ркад (Р - Ркад), м ² | 0 |
| 6. | Предельный минимальный и максимальный размеры земельного участка (Рмин и Рмакс), м ² | Рмин = — Рмакс = — |
| 7. | Кадастровый или иной государственный учетный номер (инвентарный) здания, сооружения, объекта незавершенного строительства, расположенного на земельном участке | 59:13:0060169:1168 |
| 8. | Вид (виды) разрешенного использования | Для ведения личного подсобного хозяйства |
| 8.1. | Дополнительные сведения об использовании земельного участка | — |
| 9. | Сведения о земельных участках (землях общего пользования, территории общего пользования), посредством которых обеспечивается доступ | Земли общего пользования |
| 10. | Иные сведения | — |

4. Пояснения к сведениям об уточняемом земельном участке с кадастровым номером 59:13:0060169:665 :

| | |
|----|---|
| 1. | — |
|----|---|

1. Сведения о характерных точках границ уточняемого земельного участка с кадастровым номером 59:13:0060169:670 :
 Система координат МСК-59, зона 2 Зона № 2

| Обозначение характерных точек границ | Координаты, м | | | | Метод определения координат | Формулы, примененные для расчета средней квадратической погрешности определения координат характерных точек границ (Mt), с подставленными в такие формулы значениями и итоговые (вычисленные) значения Mt, м | Описание закрепления точки |
|--------------------------------------|--|--------------|--|--------------|---|--|----------------------------|
| | содержатся в Едином государственном реестре недвижимости | | определены в результате выполнения комплексных кадастровых работ | | | | |
| | X | Y | X | Y | | | |
| 1 | 2 | 3 | 4 | 5 | 6 | 7 | 8 |
| 1 | 400 047,23 | 2 190 513,50 | — | — | Метод спутниковых геодезических измерений (определений) | 0,10 | — |
| н3344У | — | — | 400 047,77 | 2 190 514,13 | | $\sqrt{(0,07^2 + 0,07^2)} = 0,10$ | |
| 3341 | 400 009,16 | 2 190 545,91 | 400 009,16 | 2 190 545,91 | | | |
| 3342 | 399 989,75 | 2 190 523,03 | 399 989,75 | 2 190 523,03 | | | |

| 1 | 2 | 3 | 4 | 5 | 6 | 7 | 8 |
|------|------------|--------------|------------|--------------|---|-----------------------------------|---|
| 3343 | 400 027,82 | 2 190 490,62 | 400 027,82 | 2 190 490,62 | Метод спутниковых геодезических измерений (определений) | $\sqrt{(0,07^2 + 0,07^2)} = 0,10$ | — |
| 1 | 400 047,23 | 2 190 513,50 | — | — | | 0,10 | |

2. Сведения о частях границ уточняемого земельного участка с кадастровым номером 59:13:0060169:670 :

| Обозначение части границ | | Горизонтальное проложение (S), м | Описание прохождения части границ | Сведения о согласовании местоположения границ (согласовано/спорное) |
|--------------------------|--------|----------------------------------|-----------------------------------|---|
| от т. | до т. | | | |
| 1 | 2 | 3 | 4 | 5 |
| н3344У | 3341 | 50,01 | — | согласовано |
| 3341 | 3342 | 30,00 | | |
| 3342 | 3343 | 50,00 | | |
| 3343 | н3344У | 30,83 | | |

3. Сведения о характеристиках уточняемого земельного участка с кадастровым номером 59:13:0060169:670 :

| № п/п | Наименование характеристики | Значение характеристики |
|-------|--|--|
| 1 | 2 | 3 |
| 1. | Адрес земельного участка | 618150, Российская Федерация, Пермский край, Бардымский район, Бардымский район, Барда село, Газеты Рассвет улица, дом 98в |
| 1.1. | Сведения о местоположении земельного участка (при отсутствии адреса) в структурированном в соответствии с федеральной информационной адресной системой виде | — |
| 1.2. | Дополнительные сведения о местоположении земельного участка | — |
| 2. | Площадь земельного участка ± величина погрешности определения (вычисления) площади ($P \pm \Delta P$), м ² | 1 521 ± 14,00 |
| 3. | Формула, примененная для вычисления предельной погрешности определения площади земельного участка, с подставленными значениями и итоговые (вычисленные) значения | $3,5 * 0,10 * \sqrt{(1 521,00)} = 14$ |
| 4. | Площадь земельного участка согласно сведениям Единого государственного реестра недвижимости (Ркад), м ² | 1 500,00 |
| 5. | Оценка расхождения Р и Ркад ($P - P_{кад}$), м ² | 21 |
| 6. | Предельный минимальный и максимальный размеры земельного участка ($P_{мин}$ и $P_{макс}$), м ² | $P_{мин} = —$ $P_{макс} = —$ |

| 1 | 2 | 3 |
|------|--|--|
| 7. | Кадастровый или иной государственный учетный номер (инвентарный) здания, сооружения, объекта незавершенного строительства, расположенного на земельном участке | 59:13:0060169:844 |
| 8. | Вид (виды) разрешенного использования | Для ведения личного подсобного хозяйства |
| 8.1. | Дополнительные сведения об использовании земельного участка | — |
| 9. | Сведения о земельных участках (землях общего пользования, территории общего пользования), посредством которых обеспечивается доступ | Земли общего пользования |
| 10. | Иные сведения | — |

4. Пояснения к сведениям об уточняемом земельном участке с кадастровым номером 59:13:0060169:670 :

| | |
|----|---|
| 1. | — |
|----|---|

1. Сведения о характерных точках границ уточняемого земельного участка с кадастровым номером 59:13:0060169:688 :
 Система координат МСК-59, зона 2 Зона № 2

| Обозначение характерных точек границ | Координаты, м | | | | Метод определения координат | Формулы, примененные для расчета средней квадратической погрешности определения координат характерных точек границ (Mt), с подставленными в такие формулы значениями и итоговые (вычисленные) значения Mt, м | Описание закрепления точки |
|--------------------------------------|--|--------------|--|--------------|---|--|----------------------------|
| | содержатся в Едином государственном реестре недвижимости | | определены в результате выполнения комплексных кадастровых работ | | | | |
| | X | Y | X | Y | | | |
| 1 | 2 | 3 | 4 | 5 | 6 | 7 | 8 |
| 3345 | 399 720,46 | 2 190 009,02 | 399 720,46 | 2 190 009,02 | Метод спутниковых геодезических измерений (определений) | $\sqrt{(0,07^2 + 0,07^2)} = 0,10$ | — |
| 3346 | 399 682,43 | 2 190 041,39 | 399 682,43 | 2 190 041,39 | | | |
| 3350 | — | — | 399 681,37 | 2 190 042,29 | | | |
| н3351У | — | — | 399 677,19 | 2 190 037,14 | | | |
| н3352У | — | — | 399 673,78 | 2 190 031,23 | | | |

| 1 | 2 | 3 | 4 | 5 | 6 | 7 | 8 |
|--------|------------|--------------|------------|--------------|---|-----------------------------------|---|
| 150 | 399 662,99 | 2 190 018,54 | 399 662,99 | 2 190 018,54 | Метод спутниковых геодезических измерений (определений) | $\sqrt{(0,07^2 + 0,07^2)} = 0,10$ | — |
| н3117У | — | — | 399 696,81 | 2 189 989,75 | | | |
| 149 | 399 701,02 | 2 189 986,17 | 399 701,02 | 2 189 986,17 | | | |
| 3345 | 399 720,46 | 2 190 009,02 | 399 720,46 | 2 190 009,02 | | | |

2. Сведения о частях границ уточняемого земельного участка с кадастровым номером 59:13:0060169:688 :

| Обозначение части границ | | Горизонтальное проложение (S), м | Описание прохождения части границ | Сведения о согласовании местоположения границ (согласовано/спорное) |
|--------------------------|--------|----------------------------------|-----------------------------------|---|
| от т. | до т. | | | |
| 1 | 2 | 3 | 4 | 5 |
| 3345 | 3346 | 49,94 | — | согласовано |
| 3346 | 3350 | 1,39 | | |
| 3350 | н3351У | 6,63 | | |
| н3351У | н3352У | 6,82 | | |
| н3352У | 150 | 16,66 | | |
| 150 | н3117У | 44,41 | | |
| н3117У | 149 | 5,53 | | |
| 149 | 3345 | 30,00 | | |

3. Сведения о характеристиках уточняемого земельного участка с кадастровым номером 59:13:0060169:688 :

| № п/п | Наименование характеристики | Значение характеристики |
|-------|---|---|
| 1 | 2 | 3 |
| 1. | Адрес земельного участка | 618150, Российская Федерация, Пермский край, Бардымский р-н, Барда с, Газеты Рассвет ул, д 43 |
| 1.1. | Сведения о местоположении земельного участка (при отсутствии адреса) в структурированном в соответствии с федеральной информационной адресной системой виде | — |
| 1.2. | Дополнительные сведения о местоположении земельного участка | — |
| 2. | Площадь земельного участка ± величина погрешности определения (вычисления) площади ($P \pm \Delta P$), м ² | 1 511 ± 14,00 |

| 1 | 2 | 3 |
|------|--|--|
| 3. | Формула, примененная для вычисления предельной погрешности определения площади земельного участка, с подставленными значениями и итоговые (вычисленные) значения | $3,5*0,10*\sqrt{(1\ 511,00)} = 14$ |
| 4. | Площадь земельного участка согласно сведениям Единого государственного реестра недвижимости (Ркад), м ² | 1 500,00 |
| 5. | Оценка расхождения Р и Ркад (Р - Ркад), м ² | 11 |
| 6. | Предельный минимальный и максимальный размеры земельного участка (Рмин и Рмакс), м ² | Рмин = — Рмакс = — |
| 7. | Кадастровый или иной государственный учетный номер (инвентарный) здания, сооружения, объекта незавершенного строительства, расположенного на земельном участке | 59:13:0060169:836 |
| 8. | Вид (виды) разрешенного использования | Для ведения личного подсобного хозяйства |
| 8.1. | Дополнительные сведения об использовании земельного участка | — |
| 9. | Сведения о земельных участках (землях общего пользования, территории общего пользования), посредством которых обеспечивается доступ | Земли общего пользования |
| 10. | Иные сведения | — |

4. Пояснения к сведениям об уточняемом земельном участке с кадастровым номером 59:13:0060169:688 :

| | |
|----|---|
| 1. | — |
|----|---|

1. Сведения о характерных точках границ уточняемого земельного участка с кадастровым номером 59:13:0060169:726 :

Система координат МСК-59, зона 2 Зона № 2

| Обозначение характерных точек границ | Координаты, м | | | | Метод определения координат | Формулы, примененные для расчета средней квадратической погрешности определения координат характерных точек границ (Mt), с подставленными в такие формулы значениями и итоговые (вычисленные) значения Mt, м | Описание закрепления точки |
|--------------------------------------|--|--------------|--|--------------|---|--|----------------------------|
| | содержатся в Едином государственном реестре недвижимости | | определены в результате выполнения комплексных кадастровых работ | | | | |
| | X | Y | X | Y | | | |
| 1 | 2 | 3 | 4 | 5 | 6 | 7 | 8 |
| 2666 | 399 719,47 | 2 190 304,48 | 399 719,47 | 2 190 304,48 | Метод спутниковых геодезических измерений (определений) | $\sqrt{(0,07^2 + 0,07^2)} = 0,10$ | — |

| 1 | 2 | 3 | 4 | 5 | 6 | 7 | 8 |
|--------|------------|--------------|------------|--------------|---|-----------------------------------|---|
| 2667 | 399 674,84 | 2 190 342,78 | 399 674,84 | 2 190 342,78 | Метод спутниковых геодезических измерений (определений) | $\sqrt{(0,07^2 + 0,07^2)} = 0,10$ | — |
| 3417 | 399 658,34 | 2 190 323,35 | — | — | | — | |
| н3007У | — | — | 399 657,29 | 2 190 322,17 | | $\sqrt{(0,07^2 + 0,07^2)} = 0,10$ | |
| 3418 | 399 702,47 | 2 190 285,18 | — | — | | — | |
| н3006У | — | — | 399 702,57 | 2 190 284,65 | | $\sqrt{(0,07^2 + 0,07^2)} = 0,10$ | |
| 2666 | 399 719,47 | 2 190 304,48 | 399 719,47 | 2 190 304,48 | | | |

2. Сведения о частях границ уточняемого земельного участка с кадастровым номером 59:13:0060169:726 :

| Обозначение части границ | | Горизонтальное проложение (S), м | Описание прохождения части границ | Сведения о согласовании местоположения границ (согласовано/спорное) |
|--------------------------|--------|----------------------------------|-----------------------------------|---|
| от т. | до т. | | | |
| 1 | 2 | 3 | 4 | 5 |
| 2666 | 2667 | 58,81 | — | согласовано |
| 2667 | н3007У | 27,07 | | |
| н3007У | н3006У | 58,81 | | |
| н3006У | 2666 | 26,05 | | |

3. Сведения о характеристиках уточняемого земельного участка с кадастровым номером 59:13:0060169:726 :

| № п/п | Наименование характеристики | Значение характеристики |
|-------|--|--|
| 1 | 2 | 3 |
| 1. | Адрес земельного участка | Российская Федерация, Пермский край, Бардымский р-н, Барда с, З.Х.Аминова ул, д 67 |
| 1.1. | Сведения о местоположении земельного участка (при отсутствии адреса) в структурированном в соответствии с федеральной информационной адресной системой виде | — |
| 1.2. | Дополнительные сведения о местоположении земельного участка | — |
| 2. | Площадь земельного участка ± величина погрешности определения (вычисления) площади ($P \pm \Delta P$), м ² | 1 562 ± 14,00 |
| 3. | Формула, примененная для вычисления предельной погрешности определения площади земельного участка, с подставленными значениями и итоговые (вычисленные) значения | $3,5 * 0,10 * \sqrt{(1\ 562,00)} = 14$ |

| 1 | 2 | 3 |
|------|--|--|
| 4. | Площадь земельного участка согласно сведениям Единого государственного реестра недвижимости (Ркад), м ² | 1 500,00 |
| 5. | Оценка расхождения Р и Ркад (Р - Ркад), м ² | 62 |
| 6. | Предельный минимальный и максимальный размеры земельного участка (Рмин и Рмакс), м ² | Рмин = — Рмакс = — |
| 7. | Кадастровый или иной государственный учетный номер (инвентарный) здания, сооружения, объекта незавершенного строительства, расположенного на земельном участке | 59:13:0060169:753 |
| 8. | Вид (виды) разрешенного использования | для ведения личного подсобного хозяйства |
| 8.1. | Дополнительные сведения об использовании земельного участка | — |
| 9. | Сведения о земельных участках (землях общего пользования, территории общего пользования), посредством которых обеспечивается доступ | Земли общего пользования |
| 10. | Иные сведения | — |

4. Пояснения к сведениям об уточняемом земельном участке с кадастровым номером 59:13:0060169:726 :

1. —

1. Сведения о характерных точках границ уточняемого земельного участка с кадастровым номером 59:13:0060169:739 :

Система координат МСК-59, зона 2 Зона № 2

| Обозначение характерных точек границ | Координаты, м | | | | Метод определения координат | Формулы, примененные для расчета средней квадратической погрешности определения координат характерных точек границ (Mt), с подставленными в такие формулы значениями и итоговые (вычисленные) значения Mt, м | Описание закрепления точки |
|--------------------------------------|--|--------------|--|--------------|---|--|----------------------------|
| | содержатся в Едином государственном реестре недвижимости | | определены в результате выполнения комплексных кадастровых работ | | | | |
| | X | Y | X | Y | | | |
| 1 | 2 | 3 | 4 | 5 | 6 | 7 | 8 |
| 542 | 399 974,86 | 2 190 223,20 | — | — | Метод спутниковых геодезических измерений (определений) | 0,30 | — |
| 2 | 399 936,87 | 2 190 255,54 | — | — | | 0,10 | |
| н3180У | — | — | 399 974,66 | 2 190 222,52 | | $\sqrt{(0,07^2 + 0,07^2)} = 0,10$ | |

| 1 | 2 | 3 | 4 | 5 | 6 | 7 | 8 |
|--------|------------|--------------|------------|--------------|---|-----------------------------------|---|
| н3184У | — | — | 399 969,54 | 2 190 226,87 | Метод спутниковых геодезических измерений (определений) | $\sqrt{(0,07^2 + 0,07^2)} = 0,10$ | — |
| н3183У | — | — | 399 937,32 | 2 190 256,07 | | | |
| 3179 | 399 917,42 | 2 190 232,70 | 399 917,42 | 2 190 232,70 | | | |
| 3176 | 399 955,41 | 2 190 200,36 | 399 955,41 | 2 190 200,36 | | | |
| 542 | 399 974,86 | 2 190 223,20 | — | — | | 0,30 | |

2. Сведения о частях границ уточняемого земельного участка с кадастровым номером 59:13:0060169:739 :

| Обозначение части границ | | Горизонтальное проложение (S), м | Описание прохождения части границ | Сведения о согласовании местоположения границ (согласовано/спорное) |
|--------------------------|--------|----------------------------------|-----------------------------------|---|
| от т. | до т. | | | |
| 1 | 2 | 3 | 4 | 5 |
| н3180У | н3184У | 6,72 | — | согласовано |
| н3184У | н3183У | 43,48 | | |
| н3183У | 3179 | 30,69 | | |
| 3179 | 3176 | 49,89 | | |
| 3176 | н3180У | 29,35 | | |

3. Сведения о характеристиках уточняемого земельного участка с кадастровым номером 59:13:0060169:739 :

| № п/п | Наименование характеристики | Значение характеристики |
|-------|--|---|
| 1 | 2 | 3 |
| 1. | Адрес земельного участка | Российская Федерация, Пермский край, Бардымский р-н, Барда с, Есенина ул, соор. 46в |
| 1.1. | Сведения о местоположении земельного участка (при отсутствии адреса) в структурированном в соответствии с федеральной информационной адресной системой виде | — |
| 1.2. | Дополнительные сведения о местоположении земельного участка | — |
| 2. | Площадь земельного участка ± величина погрешности определения (вычисления) площади ($P \pm \Delta P$), м ² | 1 498 ± 14,00 |
| 3. | Формула, примененная для вычисления предельной погрешности определения площади земельного участка, с подставленными значениями и итоговые (вычисленные) значения | $3,5 * 0,10 * \sqrt{(1\ 498,00)} = 14$ |

| 1 | 2 | 3 |
|------|--|---------------------------|
| 4. | Площадь земельного участка согласно сведениям Единого государственного реестра недвижимости (Ркад), м ² | 1 496,00 |
| 5. | Оценка расхождения Р и Ркад (Р - Ркад), м ² | 2 |
| 6. | Предельный минимальный и максимальный размеры земельного участка (Рмин и Рмакс), м ² | Рмин = — Рмакс = — |
| 7. | Кадастровый или иной государственный учетный номер (инвентарный) здания, сооружения, объекта незавершенного строительства, расположенного на земельном участке | — |
| 8. | Вид (виды) разрешенного использования | коммунальное обслуживание |
| 8.1. | Дополнительные сведения об использовании земельного участка | — |
| 9. | Сведения о земельных участках (землях общего пользования, территории общего пользования), посредством которых обеспечивается доступ | Земли общего пользования |
| 10. | Иные сведения | — |

4. Пояснения к сведениям об уточняемом земельном участке с кадастровым номером 59:13:0060169:739 :

1. —

1. Сведения о характерных точках границ уточняемого земельного участка с кадастровым номером 59:13:0060169:741 :

Система координат МСК-59, зона 2 Зона № 2

| Обозначение характерных точек границ | Координаты, м | | | | Метод определения координат | Формулы, примененные для расчета средней квадратической погрешности определения координат характерных точек границ (Mt), с подставленными в такие формулы значениями и итоговые (вычисленные) значения Mt, м | Описание закрепления точки |
|--------------------------------------|--|--------------|--|--------------|---|--|----------------------------|
| | содержатся в Едином государственном реестре недвижимости | | определены в результате выполнения комплексных кадастровых работ | | | | |
| | X | Y | X | Y | | | |
| 1 | 2 | 3 | 4 | 5 | 6 | 7 | 8 |
| 612 | 399 280,08 | 2 189 785,09 | — | — | Метод спутниковых геодезических измерений (определений) | 0,10 | — |
| n2988У | — | — | 399 279,14 | 2 189 788,28 | | $\sqrt{(0,07^2 + 0,07^2)} = 0,10$ | |
| 615 | 399 235,10 | 2 189 825,11 | 399 235,10 | 2 189 825,11 | | | |

| 1 | 2 | 3 | 4 | 5 | 6 | 7 | 8 |
|--------|------------|--------------|------------|--------------|---|-----------------------------------|---|
| 2601 | 399 218,82 | 2 189 805,83 | 399 218,82 | 2 189 805,83 | Метод спутниковых геодезических измерений (определений) | $\sqrt{(0,07^2 + 0,07^2)} = 0,10$ | — |
| н3354У | — | — | 399 262,98 | 2 189 767,16 | | | |
| 3355 | 399 264,08 | 2 189 766,41 | — | — | | 0,10 | |
| 612 | 399 280,08 | 2 189 785,09 | — | — | | | |

2. Сведения о частях границ уточняемого земельного участка с кадастровым номером 59:13:0060169:741 :

| Обозначение части границ | | Горизонтальное проложение (S), м | Описание прохождения части границ | Сведения о согласовании местоположения границ (согласовано/спорное) |
|--------------------------|--------|----------------------------------|-----------------------------------|---|
| от т. | до т. | | | |
| 1 | 2 | 3 | 4 | 5 |
| н2988У | 615 | 57,41 | — | согласовано |
| 615 | 2601 | 25,23 | | |
| 2601 | н3354У | 58,70 | | |
| н3354У | н2988У | 26,59 | | |

3. Сведения о характеристиках уточняемого земельного участка с кадастровым номером 59:13:0060169:741 :

| № п/п | Наименование характеристики | Значение характеристики |
|-------|--|--|
| 1 | 2 | 3 |
| 1. | Адрес земельного участка | Российская Федерация, Пермский край, Бардымский р-н, Барда с, З.Х.Аминова ул, д 27 |
| 1.1. | Сведения о местоположении земельного участка (при отсутствии адреса) в структурированном в соответствии с федеральной информационной адресной системой виде | — |
| 1.2. | Дополнительные сведения о местоположении земельного участка | — |
| 2. | Площадь земельного участка ± величина погрешности определения (вычисления) площади ($P \pm \Delta P$), м ² | 1 503 ± 14,00 |
| 3. | Формула, примененная для вычисления предельной погрешности определения площади земельного участка, с подставленными значениями и итоговые (вычисленные) значения | $3,5 * 0,10 * \sqrt{(1\ 503,00)} = 14$ |
| 4. | Площадь земельного участка согласно сведениям Единого государственного реестра недвижимости (Ркад), м ² | 1 500,00 |
| 5. | Оценка расхождения Р и Ркад ($P - P_{кад}$), м ² | 3 |

| | | |
|---|--|--|
| 1 | 2 | 3 |
| 6. | Предельный минимальный и максимальный размеры земельного участка (Рмин и Рмакс), м ² | Рмин = — Рмакс = — |
| 7. | Кадастровый или иной государственный учетный номер (инвентарный) здания, сооружения, объекта незавершенного строительства, расположенного на земельном участке | 59:13:0060169:1098 |
| 8. | Вид (виды) разрешенного использования | Для ведения личного подсобного хозяйства |
| 8.1. | Дополнительные сведения об использовании земельного участка | — |
| 9. | Сведения о земельных участках (землях общего пользования, территории общего пользования), посредством которых обеспечивается доступ | Земли общего пользования |
| 10. | Иные сведения | — |
| 4. Пояснения к сведениям об уточняемом земельном участке с кадастровым номером | | 59:13:0060169:741 : |

1. Система координат МСК-59, зона 2 **1. Сведения о характерных точках границ уточняемого земельного участка с кадастровым номером** 59:13:0060169:751 :
Зона № 2

| Обозначение характерных точек границ | Координаты, м | | | | Метод определения координат | Формулы, примененные для расчета средней квадратической погрешности определения координат характерных точек границ (Mt), с подставленными в такие формулы значениями и итоговые (вычисленные) значения Mt, м | Описание закрепления точки |
|--------------------------------------|--|--------------|--|--------------|---|--|----------------------------|
| | содержатся в Едином государственном реестре недвижимости | | определены в результате выполнения комплексных кадастровых работ | | | | |
| | X | Y | X | Y | | | |
| 1 | 2 | 3 | 4 | 5 | 6 | 7 | 8 |
| 3355 | 399 264,08 | 2 189 766,41 | — | — | Метод спутниковых геодезических измерений (определений) | 0,10 | — |
| н3354У | — | — | 399 262,98 | 2 189 767,16 | | $\sqrt{(0,07^2 + 0,07^2)} = 0,10$ | |
| 2601 | 399 218,82 | 2 189 805,83 | 399 218,82 | 2 189 805,83 | | | |
| н3359У | — | — | 399 217,89 | 2 189 806,61 | | | |

| 1 | 2 | 3 | 4 | 5 | 6 | 7 | 8 |
|--------|------------|--------------|------------|--------------|---|-----------------------------------|---|
| н3360У | — | — | 399 201,97 | 2 189 787,40 | Метод спутниковых геодезических измерений (определений) | $\sqrt{(0,07^2 + 0,07^2)} = 0,10$ | — |
| 3356 | 399 204,11 | 2 189 788,72 | — | — | | 0,10 | |
| 16 | 399 202,52 | 2 189 786,81 | — | — | | | |
| 15 | 399 247,89 | 2 189 747,49 | 399 247,89 | 2 189 747,49 | | $\sqrt{(0,07^2 + 0,07^2)} = 0,10$ | |
| 3357 | 399 249,92 | 2 189 749,85 | — | — | | | |
| 3355 | 399 264,08 | 2 189 766,41 | — | — | | 0,10 | |

2. Сведения о частях границ уточняемого земельного участка с кадастровым номером 59:13:0060169:751 :

| Обозначение части границ | | Горизонтальное проложение (S), м | Описание прохождения части границ | Сведения о согласовании местоположения границ (согласовано/спорное) |
|--------------------------|--------|----------------------------------|-----------------------------------|---|
| от т. | до т. | | | |
| 1 | 2 | 3 | 4 | 5 |
| н3354У | 2601 | 58,70 | — | согласовано |
| 2601 | н3359У | 1,21 | | |
| н3359У | н3360У | 24,95 | | |
| н3360У | 15 | 60,84 | | |
| 15 | н3354У | 24,79 | | |

3. Сведения о характеристиках уточняемого земельного участка с кадастровым номером 59:13:0060169:751 :

| № п/п | Наименование характеристики | Значение характеристики |
|-------|---|--|
| 1 | 2 | 3 |
| 1. | Адрес земельного участка | Российская Федерация, Пермский край, Бардымский р-н, Барда с, З.Х.Аминова ул, д 25 |
| 1.1. | Сведения о местоположении земельного участка (при отсутствии адреса) в структурированном в соответствии с федеральной информационной адресной системой виде | — |
| 1.2. | Дополнительные сведения о местоположении земельного участка | — |
| 2. | Площадь земельного участка ± величина погрешности определения (вычисления) площади ($P \pm \Delta P$), м ² | 1 501 ± 14,00 |

| 1 | 2 | 3 |
|------|--|--|
| 3. | Формула, примененная для вычисления предельной погрешности определения площади земельного участка, с подставленными значениями и итоговые (вычисленные) значения | $3,5*0,10*\sqrt{(1\ 501,00)} = 14$ |
| 4. | Площадь земельного участка согласно сведениям Единого государственного реестра недвижимости (Ркад), м ² | 1 500,00 |
| 5. | Оценка расхождения Р и Ркад (Р - Ркад), м ² | 1 |
| 6. | Предельный минимальный и максимальный размеры земельного участка (Рмин и Рмакс), м ² | Рмин = — Рмакс = — |
| 7. | Кадастровый или иной государственный учетный номер (инвентарный) здания, сооружения, объекта незавершенного строительства, расположенного на земельном участке | 59:13:0060169:1157 |
| 8. | Вид (виды) разрешенного использования | Для ведения личного подсобного хозяйства |
| 8.1. | Дополнительные сведения об использовании земельного участка | — |
| 9. | Сведения о земельных участках (землях общего пользования, территории общего пользования), посредством которых обеспечивается доступ | Земли общего пользования |
| 10. | Иные сведения | — |

4. Пояснения к сведениям об уточняемом земельном участке с кадастровым номером 59:13:0060169:751 :

| | |
|----|---|
| 1. | — |
|----|---|

1. Сведения о характерных точках границ уточняемого земельного участка с кадастровым номером 59:13:0060169:819 :

Система координат МСК-59, зона 2 Зона № 2

| Обозначение характерных точек границ | Координаты, м | | | | Метод определения координат | Формулы, примененные для расчета средней квадратической погрешности определения координат характерных точек границ (Mt), с подставленными в такие формулы значениями и итоговые (вычисленные) значения Mt, м | Описание закрепления точки |
|--------------------------------------|--|--------------|--|--------------|---|--|----------------------------|
| | содержатся в Едином государственном реестре недвижимости | | определены в результате выполнения комплексных кадастровых работ | | | | |
| | X | Y | X | Y | | | |
| 1 | 2 | 3 | 4 | 5 | 6 | 7 | 8 |
| 745 | 400 255,00 | 2 190 552,59 | 400 255,00 | 2 190 552,59 | Метод спутниковых геодезических измерений (определений) | $\sqrt{(0,07^2 + 0,07^2)} = 0,10$ | — |

| 1 | 2 | 3 | 4 | 5 | 6 | 7 | 8 |
|--------|------------|--------------|------------|--------------|---|-----------------------------------|---|
| н3363У | — | — | 400 255,57 | 2 190 552,12 | Метод спутниковых геодезических измерений (определений) | $\sqrt{(0,07^2 + 0,07^2)} = 0,10$ | — |
| н3364У | — | — | 400 277,58 | 2 190 577,94 | | | |
| 3361 | 400 277,07 | 2 190 578,38 | 400 277,07 | 2 190 578,38 | | | |
| 3362 | 400 243,57 | 2 190 607,19 | 400 243,57 | 2 190 607,19 | | | |
| 290 | 400 221,49 | 2 190 581,10 | 400 221,49 | 2 190 581,10 | | | |
| 745 | 400 255,00 | 2 190 552,59 | 400 255,00 | 2 190 552,59 | | | |

2. Сведения о частях границ уточняемого земельного участка с кадастровым номером 59:13:0060169:819 :

| Обозначение части границ | | Горизонтальное проложение (S), м | Описание прохождения части границ | Сведения о согласовании местоположения границ (согласовано/спорное) |
|--------------------------|--------|----------------------------------|-----------------------------------|---|
| от т. | до т. | | | |
| 1 | 2 | 3 | 4 | 5 |
| 745 | н3363У | 0,74 | — | согласовано |
| н3363У | н3364У | 33,93 | | |
| н3364У | 3361 | 0,67 | | |
| 3361 | 3362 | 44,18 | | |
| 3362 | 290 | 34,18 | | |
| 290 | 745 | 44,00 | | |

3. Сведения о характеристиках уточняемого земельного участка с кадастровым номером 59:13:0060169:819 :

| № п/п | Наименование характеристики | Значение характеристики |
|-------|---|--|
| 1 | 2 | 3 |
| 1. | Адрес земельного участка | 618150, Российская Федерация, Пермский край, Бардымский р-н, Барда с, Есенина ул, д 70 |
| 1.1. | Сведения о местоположении земельного участка (при отсутствии адреса) в структурированном в соответствии с федеральной информационной адресной системой виде | — |
| 1.2. | Дополнительные сведения о местоположении земельного участка | — |
| 2. | Площадь земельного участка ± величина погрешности определения (вычисления) площади ($P \pm \Delta P$), м ² | 1 526 ± 14,00 |

| 1 | 2 | 3 |
|------|--|--|
| 3. | Формула, примененная для вычисления предельной погрешности определения площади земельного участка, с подставленными значениями и итоговые (вычисленные) значения | $3,5*0,10*\sqrt{(1\ 526,00)} = 14$ |
| 4. | Площадь земельного участка согласно сведениям Единого государственного реестра недвижимости (Ркад), м ² | 1 502,00 |
| 5. | Оценка расхождения Р и Ркад (Р - Ркад), м ² | 24 |
| 6. | Предельный минимальный и максимальный размеры земельного участка (Рмин и Рмакс), м ² | Рмин = — Рмакс = — |
| 7. | Кадастровый или иной государственный учетный номер (инвентарный) здания, сооружения, объекта незавершенного строительства, расположенного на земельном участке | — |
| 8. | Вид (виды) разрешенного использования | для ведения личного подсобного хозяйства |
| 8.1. | Дополнительные сведения об использовании земельного участка | — |
| 9. | Сведения о земельных участках (землях общего пользования, территории общего пользования), посредством которых обеспечивается доступ | Земли общего пользования |
| 10. | Иные сведения | — |

4. Пояснения к сведениям об уточняемом земельном участке с кадастровым номером 59:13:0060169:819 :

| | |
|----|---|
| 1. | — |
|----|---|

1. Сведения о характерных точках границ уточняемого земельного участка с кадастровым номером 59:13:0060169:1026 :
Система координат МСК-59, зона 2 Зона № 2

| Обозначение характерных точек границ | Координаты, м | | | | Метод определения координат | Формулы, примененные для расчета средней квадратической погрешности определения координат характерных точек границ (Mt), с подставленными в такие формулы значениями и итоговые (вычисленные) значения Mt, м | Описание закрепления точки |
|--------------------------------------|--|--------------|--|---|---|--|----------------------------|
| | содержатся в Едином государственном реестре недвижимости | | определены в результате выполнения комплексных кадастровых работ | | | | |
| | X | Y | X | Y | | | |
| 1 | 2 | 3 | 4 | 5 | 6 | 7 | 8 |
| 3 | 400 351,10 | 2 190 331,96 | — | — | Метод спутниковых геодезических измерений (определений) | 0,10 | — |

| 1 | 2 | 3 | 4 | 5 | 6 | 7 | 8 |
|--------|------------|--------------|------------|--------------|---|-----------------------------------|---|
| 4 | 400 331,69 | 2 190 309,08 | — | — | Метод спутниковых геодезических измерений (определений) | 0,10 | — |
| 3365 | 400 369,77 | 2 190 276,68 | 400 369,77 | 2 190 276,68 | | $\sqrt{(0,07^2 + 0,07^2)} = 0,10$ | |
| н3369У | — | — | 400 370,46 | 2 190 276,09 | | | |
| н3370У | — | — | 400 389,88 | 2 190 298,97 | | | |
| 3366 | 400 389,19 | 2 190 299,56 | 400 389,19 | 2 190 299,56 | | | |
| н3372У | — | — | 400 351,79 | 2 190 331,37 | | | |
| н3373У | — | — | 400 332,38 | 2 190 308,49 | | | |
| 3 | 400 351,10 | 2 190 331,96 | — | — | | 0,10 | |

2. Сведения о частях границ уточняемого земельного участка с кадастровым номером 59:13:0060169:1026 :

| Обозначение части границ | | Горизонтальное проложение (S), м | Описание прохождения части границ | Сведения о согласовании местоположения границ (согласовано/спорное) |
|--------------------------|--------|----------------------------------|-----------------------------------|---|
| от т. | до т. | | | |
| 1 | 2 | 3 | 4 | 5 |
| 3365 | н3369У | 0,91 | — | согласовано |
| н3369У | н3370У | 30,01 | | |
| н3370У | 3366 | 0,91 | | |
| 3366 | н3372У | 49,10 | | |
| н3372У | н3373У | 30,00 | | |
| н3373У | 3365 | 49,09 | | |

3. Сведения о характеристиках уточняемого земельного участка с кадастровым номером 59:13:0060169:1026 :

| № п/п | Наименование характеристики | Значение характеристики |
|-------|-----------------------------|-------------------------|
| 1 | 2 | 3 |
| | | |

| 1 | 2 | 3 |
|---|--|--|
| 1. | Адрес земельного участка | 618150, Российская Федерация, Пермский край, Бардымский р-н, Барда с, Мичурина ул, уч 58 |
| 1.1. | Сведения о местоположении земельного участка (при отсутствии адреса) в структурированном в соответствии с федеральной информационной адресной системой виде | — |
| 1.2. | Дополнительные сведения о местоположении земельного участка | — |
| 2. | Площадь земельного участка \pm величина погрешности определения (вычисления) площади ($P \pm \Delta P$), м ² | 1 500 \pm 14,00 |
| 3. | Формула, примененная для вычисления предельной погрешности определения площади земельного участка, с подставленными значениями и итоговые (вычисленные) значения | $3,5 * 0,10 * \sqrt{(1\ 500,00)} = 14$ |
| 4. | Площадь земельного участка согласно сведениям Единого государственного реестра недвижимости (Ркад), м ² | 1 500,00 |
| 5. | Оценка расхождения Р и Ркад ($P - P_{кад}$), м ² | 0 |
| 6. | Предельный минимальный и максимальный размеры земельного участка ($P_{мин}$ и $P_{макс}$), м ² | $P_{мин} = —$ $P_{макс} = —$ |
| 7. | Кадастровый или иной государственный учетный номер (инвентарный) здания, сооружения, объекта незавершенного строительства, расположенного на земельном участке | 59:13:0060169:1097 |
| 8. | Вид (виды) разрешенного использования | Для ведения личного подсобного хозяйства |
| 8.1. | Дополнительные сведения об использовании земельного участка | — |
| 9. | Сведения о земельных участках (землях общего пользования, территории общего пользования), посредством которых обеспечивается доступ | Земли общего пользования |
| 10. | Иные сведения | — |
| 4. Пояснения к сведениям об уточняемом земельном участке с кадастровым номером | | 59:13:0060169:1026 : |
| 1. | — | — |

1. Сведения о характерных точках границ уточняемого земельного участка с кадастровым номером 59:13:0060169:1028 :
 Система координат МСК-59, зона 2 Зона № 2

| Обозначение характерных точек границ | Координаты, м | | | | Метод определения координат | Формулы, примененные для расчета средней квадратической погрешности определения координат характерных точек границ (Mt), с подставленными в такие формулы значениями и итоговые (вычисленные) значения Mt, м | Описание закрепления точки |
|--------------------------------------|--|--------------|--|--------------|---|--|----------------------------|
| | содержатся в Едином государственном реестре недвижимости | | определены в результате выполнения комплексных кадастровых работ | | | | |
| | X | Y | X | Y | | | |
| 1 | 2 | 3 | 4 | 5 | 6 | 7 | 8 |
| 824 | 400 355,25 | 2 190 054,52 | — | — | Метод спутниковых геодезических измерений (определений) | 0,10 | — |
| н3235У | — | — | 400 351,88 | 2 190 050,56 | | $\sqrt{(0,07^2 + 0,07^2)} = 0,10$ | |
| 45 | 400 374,69 | 2 190 077,36 | 400 374,69 | 2 190 077,36 | | | |
| 46 | 400 336,02 | 2 190 109,77 | 400 336,02 | 2 190 109,77 | | | |
| 47 | 400 317,17 | 2 190 086,93 | 400 317,17 | 2 190 086,93 | | | |
| 824 | 400 355,25 | 2 190 054,52 | — | — | | 0,10 | |

2. Сведения о частях границ уточняемого земельного участка с кадастровым номером 59:13:0060169:1028 :

| Обозначение части границ | | Горизонтальное проложение (S), м | Описание прохождения части границ | Сведения о согласовании местоположения границ (согласовано/спорное) |
|--------------------------|--------|----------------------------------|-----------------------------------|---|
| от т. | до т. | | | |
| 1 | 2 | 3 | 4 | 5 |
| н3235У | 45 | 35,19 | — | согласовано |
| 45 | 46 | 50,46 | | |
| 46 | 47 | 29,61 | | |
| 47 | н3235У | 50,27 | | |

3. Сведения о характеристиках уточняемого земельного участка с кадастровым номером 59:13:0060169:1028 :

| № п/п | Наименование характеристики | Значение характеристики |
|-------|-----------------------------|-------------------------|
| 1 | 2 | 3 |
| | | |

| 1 | 2 | 3 |
|---|--|--|
| 1. | Адрес земельного участка | 618150, Российская Федерация, Пермский край, Бардымский р-н, Барда с, Лермонтова ул, уч 78 |
| 1.1. | Сведения о местоположении земельного участка (при отсутствии адреса) в структурированном в соответствии с федеральной информационной адресной системой виде | — |
| 1.2. | Дополнительные сведения о местоположении земельного участка | — |
| 2. | Площадь земельного участка \pm величина погрешности определения (вычисления) площади ($P \pm \Delta P$), м ² | 1 627 \pm 14,00 |
| 3. | Формула, примененная для вычисления предельной погрешности определения площади земельного участка, с подставленными значениями и итоговые (вычисленные) значения | $3,5 * 0,10 * \sqrt{(1\ 627,00)} = 14$ |
| 4. | Площадь земельного участка согласно сведениям Единого государственного реестра недвижимости (Ркад), м ² | 1 497,00 |
| 5. | Оценка расхождения Р и Ркад ($P - P_{кад}$), м ² | 130 |
| 6. | Предельный минимальный и максимальный размеры земельного участка ($P_{мин}$ и $P_{макс}$), м ² | $P_{мин} = —$ $P_{макс} = —$ |
| 7. | Кадастровый или иной государственный учетный номер (инвентарный) здания, сооружения, объекта незавершенного строительства, расположенного на земельном участке | 59:13:0060169:1143 |
| 8. | Вид (виды) разрешенного использования | Для ведения личного подсобного хозяйства |
| 8.1. | Дополнительные сведения об использовании земельного участка | — |
| 9. | Сведения о земельных участках (землях общего пользования, территории общего пользования), посредством которых обеспечивается доступ | Земли общего пользования |
| 10. | Иные сведения | — |
| 4. Пояснения к сведениям об уточняемом земельном участке с кадастровым номером | | 59:13:0060169:1028 : |
| 1. | — | — |

Описание местоположения здания, сооружения, объекта незавершенного строительства на земельном участке

1. Сведения о характерных точках контура объекта недвижимости с кадастровым номером 59:13:0060169:437 :

Система координат МСК-59, зона 2 Зона № 2

| Обозначение характерных точек границ | Содержатся в Едином государственном реестре недвижимости | | | Определены в ходе выполнения комплексных кадастровых работ | | | Метод определения координат | Формулы, примененные для расчета средней квадратической погрешности определения координат характерных точек (Mt), м, с подставленными в такие формулы значениями и итоговые (вычисленные) значения Mt, м |
|--------------------------------------|--|---|-----------|--|--------------|-----------|---|--|
| | координаты, м | | Радиус, м | координаты, м | | Радиус, м | | |
| | X | Y | R | X | Y | R | | |
| 1 | 2 | 3 | 4 | 5 | 6 | 7 | 8 | 9 |
| н27900 | — | — | — | 399 393,73 | 2 189 758,57 | — | Метод спутниковых геодезических измерений (определений) | $\sqrt{(0,07^2 + 0,07^2)} = 0,10$ |
| н27910 | — | — | — | 399 400,31 | 2 189 766,38 | — | | |
| н27920 | — | — | — | 399 390,39 | 2 189 774,73 | — | | |
| н27930 | — | — | — | 399 383,82 | 2 189 766,92 | — | | |
| н27900 | — | — | — | 399 393,73 | 2 189 758,57 | — | | |

2. Сведения о характеристиках объекта недвижимости с кадастровым номером 59:13:0060169:437 :

| № п/п | Наименование характеристики | Значение характеристики |
|-------|--|-------------------------|
| 1 | 2 | 3 |
| 1. | Вид объекта недвижимости | Здание |
| 2. | Ранее присвоенный государственный учетный номер (инвентарный) здания, сооружения, объекта незавершенного строительства | — |
| 3. | Кадастровый номер земельного участка (земельных участков), в границах которого (которых) расположены здание, сооружение, объект незавершенного строительства | 59:13:0060169:19 |
| 4. | Уникальный учетный номер кадастрового квартала, в границах которого расположены здание, сооружение, объект незавершенного строительства | 59:13:0060169 |

| 1 | 2 | 3 |
|------|---|---|
| 5. | Адрес здания, сооружения, объекта незавершенного строительства | Российская Федерация, Пермский край, м.о. Бардымский, с. Барда, ул. Газеты Рассвет, д. 34 |
| 5.1. | Сведения о местоположении здания, сооружения, объекта незавершенного строительства (при отсутствии адреса) в структурированном в соответствии с федеральной информационной адресной системой виде | — |
| 5.2. | Дополнительные сведения о местоположении | — |
| 6. | Иные сведения | — |

3. Пояснения к сведениям об объекте недвижимости с кадастровым номером 59:13:0060169:437 :

| | |
|----|---|
| 1. | — |
|----|---|

1. Сведения о характерных точках контура объекта недвижимости с кадастровым номером 59:13:0060169:438 :

| | | | |
|-------------------|-----------------------|--------|----------|
| Система координат | <u>МСК-59, зона 2</u> | Зона № | <u>2</u> |
|-------------------|-----------------------|--------|----------|

| Обозначение характерных точек границ | Содержатся в Едином государственном реестре недвижимости | | | Определены в ходе выполнения комплексных кадастровых работ | | | Метод определения координат | Формулы, примененные для расчета средней квадратической погрешности определения координат характерных точек (Mt), м, с подставленными в такие формулы значениями и итоговые (вычисленные) значения Mt, м |
|--------------------------------------|--|---|-----------|--|--------------|-----------|---|--|
| | координаты, м | | Радиус, м | координаты, м | | Радиус, м | | |
| | X | Y | R | X | Y | R | | |
| 1 | 2 | 3 | 4 | 5 | 6 | 7 | 8 | 9 |
| н38720 | — | — | — | 399 465,11 | 2 189 844,97 | — | Метод спутниковых геодезических измерений (определений) | $\sqrt{(0,07^2 + 0,07^2)} = 0,10$ |
| н38730 | — | — | — | 399 458,46 | 2 189 851,06 | — | | |
| н38740 | — | — | — | 399 453,04 | 2 189 845,14 | — | | |
| н38750 | — | — | — | 399 459,69 | 2 189 839,06 | — | | |
| н38720 | — | — | — | 399 465,11 | 2 189 844,97 | — | | |

2. Сведения о характеристиках объекта недвижимости с кадастровым номером 59:13:0060169:438 :

| № п/п | Наименование характеристики | Значение характеристики |
|-------|-----------------------------|-------------------------------------|
| 1 | 2 | 3 |
| 1. | Вид объекта недвижимости | Объект незавершённого строительства |

| 1 | 2 | 3 |
|------|---|--|
| 2. | Ранее присвоенный государственный учетный номер (инвентарный) здания, сооружения, объекта незавершенного строительства | — |
| 3. | Кадастровый номер земельного участка (земельных участков), в границах которого (которых) расположены здание, сооружение, объект незавершенного строительства | 59:13:0060169:1210 |
| 4. | Уникальный учетный номер кадастрового квартала, в границах которого расположены здание, сооружение, объект незавершенного строительства | 59:13:0060169 |
| 5. | Адрес здания, сооружения, объекта незавершенного строительства | Пермский край, Бардымский район, с. Барда, ул. Газеты Рассвет, д. 40 |
| 5.1. | Сведения о местоположении здания, сооружения, объекта незавершенного строительства (при отсутствии адреса) в структурированном в соответствии с федеральной информационной адресной системой виде | — |
| 5.2. | Дополнительные сведения о местоположении | — |
| 6. | Иные сведения | — |

3. Пояснения к сведениям об объекте недвижимости с кадастровым номером 59:13:0060169:438 :

| | |
|----|---|
| 1. | — |
|----|---|

1. Сведения о характерных точках контура объекта недвижимости с кадастровым номером 59:13:0060169:445 :

| Система координат | | МСК-59, зона 2 | | | | | Зона № <u>2</u> | |
|--------------------------------------|--|----------------|-----------|--|--------------|-----------|---|--|
| Обозначение характерных точек границ | Содержатся в Едином государственном реестре недвижимости | | | Определены в ходе выполнения комплексных кадастровых работ | | | Метод определения координат | Формулы, примененные для расчета средней квадратической погрешности определения координат характерных точек (Mt), м, с подставленными в такие формулы значениями и итоговые (вычисленные) значения Mt, м |
| | координаты, м | | Радиус, м | координаты, м | | Радиус, м | | |
| | X | Y | R | X | Y | R | | |
| 1 | 2 | 3 | 4 | 5 | 6 | 7 | 8 | 9 |
| н38760 | — | — | — | 399 609,35 | 2 190 012,90 | — | Метод спутниковых геодезических измерений (определений) | $\sqrt{(0,07^2 + 0,07^2)} = 0,10$ |
| н38770 | — | — | — | 399 605,98 | 2 190 015,89 | — | | |
| н38780 | — | — | — | 399 603,27 | 2 190 012,82 | — | | |

| 1 | 2 | 3 | 4 | 5 | 6 | 7 | 8 | 9 |
|--------|---|---|---|------------|--------------|---|---|-----------------------------------|
| н38790 | — | — | — | 399 606,63 | 2 190 009,84 | — | Метод спутниковых геодезических измерений (определений) | $\sqrt{(0,07^2 + 0,07^2)} = 0,10$ |
| н38760 | — | — | — | 399 609,35 | 2 190 012,90 | — | | |

2. Сведения о характеристиках объекта недвижимости с кадастровым номером 59:13:0060169:445 :

| № п/п | Наименование характеристики | Значение характеристики |
|-------|---|--|
| 1 | 2 | 3 |
| 1. | Вид объекта недвижимости | Объект незавершённого строительства |
| 2. | Ранее присвоенный государственный учетный номер (инвентарный) здания, сооружения, объекта незавершенного строительства | — |
| 3. | Кадастровый номер земельного участка (земельных участков), в границах которого (которых) расположены здание, сооружение, объект незавершенного строительства | 59:13:0060169:786 |
| 4. | Уникальный учетный номер кадастрового квартала, в границах которого расположены здание, сооружение, объект незавершенного строительства | 59:13:0060169 |
| 5. | Адрес здания, сооружения, объекта незавершенного строительства | Пермский край, Бардымский район, Бардымское с/п, с. Барда, ул. Газеты Рассвет, д. 58 |
| 5.1. | Сведения о местоположении здания, сооружения, объекта незавершенного строительства (при отсутствии адреса) в структурированном в соответствии с федеральной информационной адресной системой виде | — |
| 5.2. | Дополнительные сведения о местоположении | — |
| 6. | Иные сведения | — |

3. Пояснения к сведениям об объекте недвижимости с кадастровым номером 59:13:0060169:445 :

| | |
|----|---|
| 1. | — |
|----|---|

1. Сведения о характерных точках контура объекта недвижимости с кадастровым номером 59:13:0060169:446 :

| Система координат | | МСК-59, зона 2 | | | | | Зона № <u>2</u> | |
|--------------------------------------|--|----------------|-----------|--|--------------|-----------|---|--|
| Обозначение характерных точек границ | Содержатся в Едином государственном реестре недвижимости | | | Определены в ходе выполнения комплексных кадастровых работ | | | Метод определения координат | Формулы, примененные для расчета средней квадратической погрешности определения координат характерных точек (Mt), м, с подставленными в такие формулы значениями и итоговые (вычисленные) значения Mt, м |
| | координаты, м | | Радиус, м | координаты, м | | Радиус, м | | |
| | X | Y | R | X | Y | R | | |
| 1 | 2 | 3 | 4 | 5 | 6 | 7 | 8 | 9 |
| н38800 | — | — | — | 399 766,18 | 2 190 188,26 | — | Метод спутниковых геодезических измерений (определений) | $\sqrt{(0,07^2 + 0,07^2)} = 0,10$ |
| н38810 | — | — | — | 399 772,03 | 2 190 194,87 | — | | |
| н38820 | — | — | — | 399 763,25 | 2 190 202,76 | — | | |
| н38830 | — | — | — | 399 759,79 | 2 190 198,79 | — | | |
| н38840 | — | — | — | 399 757,33 | 2 190 196,08 | — | | |
| н38800 | — | — | — | 399 766,18 | 2 190 188,26 | — | | |

2. Сведения о характеристиках объекта недвижимости с кадастровым номером 59:13:0060169:446 :

| № п/п | Наименование характеристики | Значение характеристики |
|-------|--|-------------------------------------|
| 1 | 2 | 3 |
| 1. | Вид объекта недвижимости | Объект незавершённого строительства |
| 2. | Ранее присвоенный государственный учетный номер (инвентарный) здания, сооружения, объекта незавершенного строительства | — |
| 3. | Кадастровый номер земельного участка (земельных участков), в границах которого (которых) расположены здание, сооружение, объект незавершенного строительства | 59:13:0060169:69 |
| 4. | Уникальный учетный номер кадастрового квартала, в границах которого расположены здание, сооружение, объект незавершенного строительства | 59:13:0060169 |

| 1 | 2 | 3 |
|------|---|--|
| 5. | Адрес здания, сооружения, объекта незавершенного строительства | Пермский край, Бардымский район, с. Барда, ул. Газеты Рассвет, д. 74 |
| 5.1. | Сведения о местоположении здания, сооружения, объекта незавершенного строительства (при отсутствии адреса) в структурированном в соответствии с федеральной информационной адресной системой виде | — |
| 5.2. | Дополнительные сведения о местоположении | — |
| 6. | Иные сведения | — |

3. Пояснения к сведениям об объекте недвижимости с кадастровым номером 59:13:0060169:446 :

| | |
|----|---|
| 1. | — |
|----|---|

1. Сведения о характерных точках контура объекта недвижимости с кадастровым номером 59:13:0060169:448 :

| | | | |
|-------------------|-----------------------|--------|----------|
| Система координат | <u>МСК-59, зона 2</u> | Зона № | <u>2</u> |
|-------------------|-----------------------|--------|----------|

| Обозначение характерных точек границ | Содержатся в Едином государственном реестре недвижимости | | | Определены в ходе выполнения комплексных кадастровых работ | | | Метод определения координат | Формулы, примененные для расчета средней квадратической погрешности определения координат характерных точек (Mt), м, с подставленными в такие формулы значениями и итоговые (вычисленные) значения Mt, м |
|--------------------------------------|--|---|-----------|--|--------------|-----------|---|--|
| | координаты, м | | Радиус, м | координаты, м | | Радиус, м | | |
| | X | Y | R | X | Y | R | | |
| 1 | 2 | 3 | 4 | 5 | 6 | 7 | 8 | 9 |
| н38850 | — | — | — | 399 804,38 | 2 190 244,20 | — | Метод спутниковых геодезических измерений (определений) | $\sqrt{(0,07^2 + 0,07^2)} = 0,10$ |
| н38860 | — | — | — | 399 798,15 | 2 190 249,03 | — | | |
| н38870 | — | — | — | 399 794,59 | 2 190 244,44 | — | | |
| н38880 | — | — | — | 399 800,83 | 2 190 239,61 | — | | |
| н38850 | — | — | — | 399 804,38 | 2 190 244,20 | — | | |

2. Сведения о характеристиках объекта недвижимости с кадастровым номером 59:13:0060169:448 :

| № п/п | Наименование характеристики | Значение характеристики |
|-------|-----------------------------|-------------------------------------|
| 1 | 2 | 3 |
| 1. | Вид объекта недвижимости | Объект незавершённого строительства |

| | | |
|------|---|--|
| 1 | 2 | 3 |
| 2. | Ранее присвоенный государственный учетный номер (инвентарный) здания, сооружения, объекта незавершенного строительства | — |
| 3. | Кадастровый номер земельного участка (земельных участков), в границах которого (которых) расположены здание, сооружение, объект незавершенного строительства | 59:13:0060169:71 |
| 4. | Уникальный учетный номер кадастрового квартала, в границах которого расположены здание, сооружение, объект незавершенного строительства | 59:13:0060169 |
| 5. | Адрес здания, сооружения, объекта незавершенного строительства | Пермский край, Бардымский район, Бардымское с/п, с. Барда, ул. Газеты Рассвет, д. 78 |
| 5.1. | Сведения о местоположении здания, сооружения, объекта незавершенного строительства (при отсутствии адреса) в структурированном в соответствии с федеральной информационной адресной системой виде | — |
| 5.2. | Дополнительные сведения о местоположении | — |
| 6. | Иные сведения | — |

3. Пояснения к сведениям об объекте недвижимости с кадастровым номером 59:13:0060169:448 :

| | |
|----|---|
| 1. | — |
|----|---|

1. Сведения о характерных точках контура объекта недвижимости с кадастровым номером 59:13:0060169:451 :

Система координат МСК-59, зона 2 Зона № 2

| Обозначение характерных точек границ | Содержатся в Едином государственном реестре недвижимости | | | Определены в ходе выполнения комплексных кадастровых работ | | | Метод определения координат | Формулы, примененные для расчета средней квадратической погрешности определения координат характерных точек (Mt), м, с подставленными в такие формулы значениями и итоговые (вычисленные) значения Mt, м |
|--------------------------------------|--|---|-----------|--|--------------|-----------|---|--|
| | координаты, м | | Радиус, м | координаты, м | | Радиус, м | | |
| | X | Y | R | X | Y | R | | |
| 1 | 2 | 3 | 4 | 5 | 6 | 7 | 8 | 9 |
| н38890 | — | — | — | 399 852,22 | 2 190 289,19 | — | Метод спутниковых геодезических измерений (определений) | $\sqrt{(0,07^2 + 0,07^2)} = 0,10$ |
| н38900 | — | — | — | 399 860,47 | 2 190 299,59 | — | | |
| н38910 | — | — | — | 399 852,75 | 2 190 305,71 | — | | |

| 1 | 2 | 3 | 4 | 5 | 6 | 7 | 8 | 9 |
|--------|---|---|---|------------|--------------|---|---|-----------------------------------|
| н3892О | — | — | — | 399 844,50 | 2 190 295,32 | — | Метод спутниковых геодезических измерений (определений) | $\sqrt{(0,07^2 + 0,07^2)} = 0,10$ |
| н3889О | — | — | — | 399 852,22 | 2 190 289,19 | — | | |

2. Сведения о характеристиках объекта недвижимости с кадастровым номером 59:13:0060169:451 :

| № п/п | Наименование характеристики | Значение характеристики |
|-------|---|--|
| 1 | 2 | 3 |
| 1. | Вид объекта недвижимости | Объект незавершённого строительства |
| 2. | Ранее присвоенный государственный учетный номер (инвентарный) здания, сооружения, объекта незавершенного строительства | — |
| 3. | Кадастровый номер земельного участка (земельных участков), в границах которого (которых) расположены здание, сооружение, объект незавершенного строительства | 59:13:0060169:74 |
| 4. | Уникальный учетный номер кадастрового квартала, в границах которого расположены здание, сооружение, объект незавершенного строительства | 59:13:0060169 |
| 5. | Адрес здания, сооружения, объекта незавершенного строительства | Пермский край, Бардымский район, Бардымское с/п, с. Барда, ул. Газеты Рассвет, д. 84 |
| 5.1. | Сведения о местоположении здания, сооружения, объекта незавершенного строительства (при отсутствии адреса) в структурированном в соответствии с федеральной информационной адресной системой виде | — |
| 5.2. | Дополнительные сведения о местоположении | — |
| 6. | Иные сведения | — |

3. Пояснения к сведениям об объекте недвижимости с кадастровым номером 59:13:0060169:451 :

| | |
|----|---|
| 1. | — |
|----|---|

1. Сведения о характерных точках контура объекта недвижимости с кадастровым номером 59:13:0060169:455 :

| Система координат | | МСК-59, зона 2 | | | | | Зона № <u>2</u> | |
|--------------------------------------|--|----------------|-----------|--|--------------|-----------|---|--|
| Обозначение характерных точек границ | Содержатся в Едином государственном реестре недвижимости | | | Определены в ходе выполнения комплексных кадастровых работ | | | Метод определения координат | Формулы, примененные для расчета средней квадратической погрешности определения координат характерных точек (Mt), м, с подставленными в такие формулы значениями и итоговые (вычисленные) значения Mt, м |
| | координаты, м | | Радиус, м | координаты, м | | Радиус, м | | |
| | X | Y | R | X | Y | R | | |
| 1 | 2 | 3 | 4 | 5 | 6 | 7 | 8 | 9 |
| н38930 | — | — | — | 399 938,38 | 2 190 394,00 | — | Метод спутниковых геодезических измерений (определений) | $\sqrt{(0,07^2 + 0,07^2)} = 0,10$ |
| н38940 | — | — | — | 399 929,02 | 2 190 401,54 | — | | |
| н38950 | — | — | — | 399 922,75 | 2 190 393,75 | — | | |
| н38960 | — | — | — | 399 932,11 | 2 190 386,21 | — | | |
| н38930 | — | — | — | 399 938,38 | 2 190 394,00 | — | | |

2. Сведения о характеристиках объекта недвижимости с кадастровым номером 59:13:0060169:455 :

| № п/п | Наименование характеристики | Значение характеристики |
|-------|--|-------------------------------------|
| 1 | 2 | 3 |
| 1. | Вид объекта недвижимости | Объект незавершённого строительства |
| 2. | Ранее присвоенный государственный учетный номер (инвентарный) здания, сооружения, объекта незавершенного строительства | — |
| 3. | Кадастровый номер земельного участка (земельных участков), в границах которого (которых) расположены здание, сооружение, объект незавершенного строительства | 59:13:0060169:79 |
| 4. | Уникальный учетный номер кадастрового квартала, в границах которого расположены здание, сооружение, объект незавершенного строительства | 59:13:0060169 |

| 1 | 2 | 3 |
|------|---|--|
| 5. | Адрес здания, сооружения, объекта незавершенного строительства | Пермский край, Бардымский район, с. Барда, ул. Газеты Рассвет, д. 94 |
| 5.1. | Сведения о местоположении здания, сооружения, объекта незавершенного строительства (при отсутствии адреса) в структурированном в соответствии с федеральной информационной адресной системой виде | — |
| 5.2. | Дополнительные сведения о местоположении | — |
| 6. | Иные сведения | — |

3. Пояснения к сведениям об объекте недвижимости с кадастровым номером 59:13:0060169:455 :

| | |
|----|---|
| 1. | — |
|----|---|

1. Сведения о характерных точках контура объекта недвижимости с кадастровым номером 59:13:0060169:457 :

| | | | |
|-------------------|-----------------------|--------|----------|
| Система координат | <u>МСК-59, зона 2</u> | Зона № | <u>2</u> |
|-------------------|-----------------------|--------|----------|

| Обозначение характерных точек границ | Содержатся в Едином государственном реестре недвижимости | | | Определены в ходе выполнения комплексных кадастровых работ | | | Метод определения координат | Формулы, примененные для расчета средней квадратической погрешности определения координат характерных точек (Mt), м, с подставленными в такие формулы значениями и итоговые (вычисленные) значения Mt, м |
|--------------------------------------|--|---|-----------|--|--------------|-----------|---|--|
| | координаты, м | | Радиус, м | координаты, м | | Радиус, м | | |
| | X | Y | R | X | Y | R | | |
| 1 | 2 | 3 | 4 | 5 | 6 | 7 | 8 | 9 |
| н26050 | — | — | — | 399 370,45 | 2 189 968,95 | — | Метод спутниковых геодезических измерений (определений) | $\sqrt{(0,07^2 + 0,07^2)} = 0,10$ |
| н26060 | — | — | — | 399 377,79 | 2 189 978,08 | — | | |
| н26070 | — | — | — | 399 372,62 | 2 189 982,23 | — | | |
| н26080 | — | — | — | 399 365,28 | 2 189 973,10 | — | | |
| н26050 | — | — | — | 399 370,45 | 2 189 968,95 | — | | |

2. Сведения о характеристиках объекта недвижимости с кадастровым номером 59:13:0060169:457 :

| № п/п | Наименование характеристики | Значение характеристики |
|-------|-----------------------------|-------------------------|
| 1 | 2 | 3 |
| 1. | Вид объекта недвижимости | Здание |

| | | |
|------|---|--|
| 1 | 2 | 3 |
| 2. | Ранее присвоенный государственный учетный номер (инвентарный) здания, сооружения, объекта незавершенного строительства | — |
| 3. | Кадастровый номер земельного участка (земельных участков), в границах которого (которых) расположены здание, сооружение, объект незавершенного строительства | 59:13:0060169:6 |
| 4. | Уникальный учетный номер кадастрового квартала, в границах которого расположены здание, сооружение, объект незавершенного строительства | 59:13:0060169 |
| 5. | Адрес здания, сооружения, объекта незавершенного строительства | Пермский край, Бардымский р-н, с Барда, ул З.Х.Аминова, д 35 |
| 5.1. | Сведения о местоположении здания, сооружения, объекта незавершенного строительства (при отсутствии адреса) в структурированном в соответствии с федеральной информационной адресной системой виде | — |
| 5.2. | Дополнительные сведения о местоположении | — |
| 6. | Иные сведения | — |

3. Пояснения к сведениям об объекте недвижимости с кадастровым номером 59:13:0060169:457 :

| | |
|----|---|
| 1. | — |
|----|---|

1. Сведения о характерных точках контура объекта недвижимости с кадастровым номером 59:13:0060169:458 :

| Система координат | | | МСК-59, зона 2 | | | | Зона № <u>2</u> | |
|--------------------------------------|--|---|----------------|--|--------------|-----------|---|--|
| Обозначение характерных точек границ | Содержатся в Едином государственном реестре недвижимости | | | Определены в ходе выполнения комплексных кадастровых работ | | | Метод определения координат | Формулы, примененные для расчета средней квадратической погрешности определения координат характерных точек (Mt), м, с подставленными в такие формулы значениями и итоговые (вычисленные) значения Mt, м |
| | координаты, м | | Радиус, м | координаты, м | | Радиус, м | | |
| | X | Y | R | X | Y | R | | |
| 1 | 2 | 3 | 4 | 5 | 6 | 7 | 8 | 9 |
| н26180 | — | — | — | 399 475,10 | 2 190 102,72 | — | Метод спутниковых геодезических измерений (определений) | $\sqrt{(0,07^2 + 0,07^2)} = 0,10$ |
| н26170 | — | — | — | 399 480,22 | 2 190 108,60 | — | | |
| н26210 | — | — | — | 399 479,95 | 2 190 108,83 | — | | |

| 1 | 2 | 3 | 4 | 5 | 6 | 7 | 8 | 9 |
|--------|---|---|---|------------|--------------|---|---|-----------------------------------|
| н26200 | — | — | — | 399 483,81 | 2 190 113,27 | — | Метод спутниковых геодезических измерений (определений) | $\sqrt{(0,07^2 + 0,07^2)} = 0,10$ |
| н26190 | — | — | — | 399 490,94 | 2 190 107,06 | — | | |
| н26230 | — | — | — | 399 487,08 | 2 190 102,63 | — | | |
| н26220 | — | — | — | 399 486,82 | 2 190 102,85 | — | | |
| н26150 | — | — | — | 399 481,71 | 2 190 096,97 | — | | |
| н26180 | — | — | — | 399 475,10 | 2 190 102,72 | — | | |

2. Сведения о характеристиках объекта недвижимости с кадастровым номером 59:13:0060169:458 :

| № п/п | Наименование характеристики | Значение характеристики |
|-------|---|--|
| 1 | 2 | 3 |
| 1. | Вид объекта недвижимости | Здание |
| 2. | Ранее присвоенный государственный учетный номер (инвентарный) здания, сооружения, объекта незавершенного строительства | — |
| 3. | Кадастровый номер земельного участка (земельных участков), в границах которого (которых) расположены здание, сооружение, объект незавершенного строительства | 59:13:0060169:5 |
| 4. | Уникальный учетный номер кадастрового квартала, в границах которого расположены здание, сооружение, объект незавершенного строительства | 59:13:0060169 |
| 5. | Адрес здания, сооружения, объекта незавершенного строительства | Российская Федерация, Пермский край, м.о. Бардымский, с. Барда, ул. З.Х.Аминова, д. 47 |
| 5.1. | Сведения о местоположении здания, сооружения, объекта незавершенного строительства (при отсутствии адреса) в структурированном в соответствии с федеральной информационной адресной системой виде | — |
| 5.2. | Дополнительные сведения о местоположении | — |
| 6. | Иные сведения | — |

3. Пояснения к сведениям об объекте недвижимости с кадастровым номером 59:13:0060169:458 :

| | |
|----|---|
| 1. | — |
|----|---|

1. Сведения о характерных точках контура объекта недвижимости с кадастровым номером 59:13:0060169:464 :

Система координат МСК-59, зона 2 Зона № 2

| Обозначение характерных точек границ | Содержатся в Едином государственном реестре недвижимости | | Определены в ходе выполнения комплексных кадастровых работ | | | Метод определения координат | Формулы, примененные для расчета средней квадратической погрешности определения координат характерных точек (Mt), м, с подставленными в такие формулы значениями и итоговые (вычисленные) значения Mt, м | |
|--------------------------------------|--|---|--|---------------|--------------|-----------------------------|--|-----------------------------------|
| | координаты, м | | Радиус, м | координаты, м | | | | Радиус, м |
| | X | Y | R | X | Y | | | R |
| 1 | 2 | 3 | 4 | 5 | 6 | 7 | 8 | 9 |
| н26630 | — | — | — | 399 756,55 | 2 190 417,40 | — | Метод спутниковых геодезических измерений (определений) | $\sqrt{(0,07^2 + 0,07^2)} = 0,10$ |
| н26620 | — | — | — | 399 750,60 | 2 190 410,40 | — | | |
| н26650 | — | — | — | 399 747,11 | 2 190 413,37 | — | | |
| н26580 | — | — | — | 399 747,32 | 2 190 413,63 | — | | |
| н26610 | — | — | — | 399 742,94 | 2 190 417,37 | — | | |
| н26600 | — | — | — | 399 748,43 | 2 190 423,80 | — | | |
| н26590 | — | — | — | 399 752,81 | 2 190 420,06 | — | | |
| н26640 | — | — | — | 399 753,07 | 2 190 420,37 | — | | |
| н26630 | — | — | — | 399 756,55 | 2 190 417,40 | — | | |

2. Сведения о характеристиках объекта недвижимости с кадастровым номером 59:13:0060169:464 :

| № п/п | Наименование характеристики | Значение характеристики |
|-------|--|-------------------------|
| 1 | 2 | 3 |
| 1. | Вид объекта недвижимости | Здание |
| 2. | Ранее присвоенный государственный учетный номер (инвентарный) здания, сооружения, объекта незавершенного строительства | — |

| 1 | 2 | 3 |
|------|---|--|
| 3. | Кадастровый номер земельного участка (земельных участков), в границах которого (которых) расположены здание, сооружение, объект незавершенного строительства | 59:13:0060169:10 |
| 4. | Уникальный учетный номер кадастрового квартала, в границах которого расположены здание, сооружение, объект незавершенного строительства | 59:13:0060169 |
| 5. | Адрес здания, сооружения, объекта незавершенного строительства | Российская Федерация, Пермский край, м.о. Бардымский, с. Барда, ул. З.Х.Аминова, д. 77 |
| 5.1. | Сведения о местоположении здания, сооружения, объекта незавершенного строительства (при отсутствии адреса) в структурированном в соответствии с федеральной информационной адресной системой виде | — |
| 5.2. | Дополнительные сведения о местоположении | — |
| 6. | Иные сведения | — |

3. Пояснения к сведениям об объекте недвижимости с кадастровым номером 59:13:0060169:464 :

| | |
|----|---|
| 1. | — |
|----|---|

1. Сведения о характерных точках контура объекта недвижимости с кадастровым номером 59:13:0060169:460 :

| | | | |
|-------------------|-----------------------|--------|----------|
| Система координат | <u>МСК-59, зона 2</u> | Зона № | <u>2</u> |
|-------------------|-----------------------|--------|----------|

| Обозначение характерных точек границ | Содержатся в Едином государственном реестре недвижимости | | | Определены в ходе выполнения комплексных кадастровых работ | | | Метод определения координат | Формулы, примененные для расчета средней квадратической погрешности определения координат характерных точек (Mt), м, с подставленными в такие формулы значениями и итоговые (вычисленные) значения Mt, м |
|--------------------------------------|--|---|-----------|--|--------------|-----------|---|--|
| | координаты, м | | Радиус, м | координаты, м | | Радиус, м | | |
| | X | Y | R | X | Y | R | | |
| 1 | 2 | 3 | 4 | 5 | 6 | 7 | 8 | 9 |
| н37690 | — | — | — | 399 645,34 | 2 190 303,25 | — | Метод спутниковых геодезических измерений (определений) | $\sqrt{(0,07^2 + 0,07^2)} = 0,10$ |
| н37720 | — | — | — | 399 650,84 | 2 190 309,55 | — | | |
| н37750 | — | — | — | 399 655,74 | 2 190 305,28 | — | | |
| н37740 | — | — | — | 399 656,54 | 2 190 306,20 | — | | |

| 1 | 2 | 3 | 4 | 5 | 6 | 7 | 8 | 9 |
|--------|---|---|------------|--------------|--------------|---|---|-----------------------------------|
| н37730 | — | — | — | 399 661,02 | 2 190 302,29 | — | Метод спутниковых геодезических измерений (определений) | $\sqrt{(0,07^2 + 0,07^2)} = 0,10$ |
| н37700 | — | — | 399 654,70 | 2 190 295,06 | — | | | |
| н37690 | — | — | — | 399 645,34 | 2 190 303,25 | — | | |

2. Сведения о характеристиках объекта недвижимости с кадастровым номером 59:13:0060169:460 :

| № п/п | Наименование характеристики | Значение характеристики |
|-------|---|--|
| 1 | 2 | 3 |
| 1. | Вид объекта недвижимости | Здание |
| 2. | Ранее присвоенный государственный учетный номер (инвентарный) здания, сооружения, объекта незавершенного строительства | — |
| 3. | Кадастровый номер земельного участка (земельных участков), в границах которого (которых) расположены здание, сооружение, объект незавершенного строительства | 59:13:0060169:35 |
| 4. | Уникальный учетный номер кадастрового квартала, в границах которого расположены здание, сооружение, объект незавершенного строительства | 59:13:0060169 |
| 5. | Адрес здания, сооружения, объекта незавершенного строительства | Российская Федерация, Пермский край, м.о. Бардымский, с. Барда, ул. З.Х.Аминова, д. 65 |
| 5.1. | Сведения о местоположении здания, сооружения, объекта незавершенного строительства (при отсутствии адреса) в структурированном в соответствии с федеральной информационной адресной системой виде | — |
| 5.2. | Дополнительные сведения о местоположении | — |
| 6. | Иные сведения | — |

3. Пояснения к сведениям об объекте недвижимости с кадастровым номером 59:13:0060169:460 :

| | |
|----|---|
| 1. | — |
|----|---|

1. Сведения о характерных точках контура объекта недвижимости с кадастровым номером 59:13:0060169:462 :

| Система координат | | МСК-59, зона 2 | | | | | Зона № <u>2</u> | |
|--------------------------------------|--|----------------|-----------|--|--------------|-----------|---|--|
| Обозначение характерных точек границ | Содержатся в Едином государственном реестре недвижимости | | | Определены в ходе выполнения комплексных кадастровых работ | | | Метод определения координат | Формулы, примененные для расчета средней квадратической погрешности определения координат характерных точек (Mt), м, с подставленными в такие формулы значениями и итоговые (вычисленные) значения Mt, м |
| | координаты, м | | Радиус, м | координаты, м | | Радиус, м | | |
| | X | Y | R | X | Y | R | | |
| 1 | 2 | 3 | 4 | 5 | 6 | 7 | 8 | 9 |
| н37760 | — | — | — | 399 716,10 | 2 190 374,33 | — | Метод спутниковых геодезических измерений (определений) | $\sqrt{(0,07^2 + 0,07^2)} = 0,10$ |
| н37770 | — | — | — | 399 721,71 | 2 190 380,94 | — | | |
| н37780 | — | — | — | 399 715,70 | 2 190 386,04 | — | | |
| н37790 | — | — | — | 399 710,09 | 2 190 379,43 | — | | |
| н37760 | — | — | — | 399 716,10 | 2 190 374,33 | — | | |

2. Сведения о характеристиках объекта недвижимости с кадастровым номером 59:13:0060169:462 :

| № п/п | Наименование характеристики | Значение характеристики |
|-------|--|-------------------------|
| 1 | 2 | 3 |
| 1. | Вид объекта недвижимости | Здание |
| 2. | Ранее присвоенный государственный учетный номер (инвентарный) здания, сооружения, объекта незавершенного строительства | — |
| 3. | Кадастровый номер земельного участка (земельных участков), в границах которого (которых) расположены здание, сооружение, объект незавершенного строительства | 59:13:0060169:2 |
| 4. | Уникальный учетный номер кадастрового квартала, в границах которого расположены здание, сооружение, объект незавершенного строительства | 59:13:0060169 |

| 1 | 2 | 3 |
|------|---|--|
| 5. | Адрес здания, сооружения, объекта незавершенного строительства | Российская Федерация, Пермский край, м.о. Бардымский, с. Барда, ул. З.Х.Аминова, д. 73 |
| 5.1. | Сведения о местоположении здания, сооружения, объекта незавершенного строительства (при отсутствии адреса) в структурированном в соответствии с федеральной информационной адресной системой виде | — |
| 5.2. | Дополнительные сведения о местоположении | — |
| 6. | Иные сведения | — |

3. Пояснения к сведениям об объекте недвижимости с кадастровым номером 59:13:0060169:462 :

| | |
|----|---|
| 1. | — |
|----|---|

1. Сведения о характерных точках контура объекта недвижимости с кадастровым номером 59:13:0060169:463 :

| | | | |
|-------------------|-----------------------|--------|----------|
| Система координат | <u>МСК-59, зона 2</u> | Зона № | <u>2</u> |
|-------------------|-----------------------|--------|----------|

| Обозначение характерных точек границ | Содержатся в Едином государственном реестре недвижимости | | | Определены в ходе выполнения комплексных кадастровых работ | | | Метод определения координат | Формулы, примененные для расчета средней квадратической погрешности определения координат характерных точек (Mt), м, с подставленными в такие формулы значениями и итоговые (вычисленные) значения Mt, м |
|--------------------------------------|--|---|-----------|--|--------------|-----------|---|--|
| | координаты, м | | Радиус, м | координаты, м | | Радиус, м | | |
| | X | Y | R | X | Y | R | | |
| 1 | 2 | 3 | 4 | 5 | 6 | 7 | 8 | 9 |
| н37810 | — | — | — | 399 742,08 | 2 190 398,20 | — | Метод спутниковых геодезических измерений (определений) | $\sqrt{(0,07^2 + 0,07^2)} = 0,10$ |
| н37800 | — | — | — | 399 735,92 | 2 190 391,00 | — | | |
| н37830 | — | — | — | 399 726,58 | 2 190 399,00 | — | | |
| н37840 | — | — | — | 399 727,65 | 2 190 400,23 | — | | |
| н37870 | — | — | — | 399 726,15 | 2 190 401,49 | — | | |
| н37860 | — | — | — | 399 727,84 | 2 190 403,50 | — | | |
| н37850 | — | — | — | 399 729,34 | 2 190 402,23 | — | | |

| 1 | 2 | 3 | 4 | 5 | 6 | 7 | 8 | 9 |
|--------|---|---|---|------------|--------------|---|---|-----------------------------------|
| н37820 | — | — | — | 399 732,74 | 2 190 406,20 | — | Метод спутниковых геодезических измерений (определений) | $\sqrt{(0,07^2 + 0,07^2)} = 0,10$ |
| н37810 | — | — | — | 399 742,08 | 2 190 398,20 | — | | |

2. Сведения о характеристиках объекта недвижимости с кадастровым номером 59:13:0060169:463 :

| № п/п | Наименование характеристики | Значение характеристики |
|-------|---|--|
| 1 | 2 | 3 |
| 1. | Вид объекта недвижимости | Здание |
| 2. | Ранее присвоенный государственный учетный номер (инвентарный) здания, сооружения, объекта незавершенного строительства | — |
| 3. | Кадастровый номер земельного участка (земельных участков), в границах которого (которых) расположены здание, сооружение, объект незавершенного строительства | 59:13:0060169:11 |
| 4. | Уникальный учетный номер кадастрового квартала, в границах которого расположены здание, сооружение, объект незавершенного строительства | 59:13:0060169 |
| 5. | Адрес здания, сооружения, объекта незавершенного строительства | Пермский край, Бардымский р-н, с Барда, ул З.Х.Аминова, д 75 |
| 5.1. | Сведения о местоположении здания, сооружения, объекта незавершенного строительства (при отсутствии адреса) в структурированном в соответствии с федеральной информационной адресной системой виде | — |
| 5.2. | Дополнительные сведения о местоположении | — |
| 6. | Иные сведения | — |

3. Пояснения к сведениям об объекте недвижимости с кадастровым номером 59:13:0060169:463 :

| | |
|----|---|
| 1. | — |
|----|---|

1. Сведения о характерных точках контура объекта недвижимости с кадастровым номером 59:13:0060169:467 :

| Система координат | | МСК-59, зона 2 | | | | | Зона № <u>2</u> | |
|--------------------------------------|--|----------------|-----------|--|--------------|-----------|---|--|
| Обозначение характерных точек границ | Содержатся в Едином государственном реестре недвижимости | | | Определены в ходе выполнения комплексных кадастровых работ | | | Метод определения координат | Формулы, примененные для расчета средней квадратической погрешности определения координат характерных точек (Mt), м, с подставленными в такие формулы значениями и итоговые (вычисленные) значения Mt, м |
| | координаты, м | | Радиус, м | координаты, м | | Радиус, м | | |
| | X | Y | R | X | Y | R | | |
| 1 | 2 | 3 | 4 | 5 | 6 | 7 | 8 | 9 |
| н28770 | — | — | — | 399 669,88 | 2 189 686,24 | — | Метод спутниковых геодезических измерений (определений) | $\sqrt{(0,07^2 + 0,07^2)} = 0,10$ |
| н28780 | — | — | — | 399 673,64 | 2 189 690,84 | — | | |
| н28790 | — | — | — | 399 667,72 | 2 189 695,69 | — | | |
| н28800 | — | — | — | 399 663,96 | 2 189 691,09 | — | | |
| н28770 | — | — | — | 399 669,88 | 2 189 686,24 | — | | |

2. Сведения о характеристиках объекта недвижимости с кадастровым номером 59:13:0060169:467 :

| № п/п | Наименование характеристики | Значение характеристики |
|-------|--|-------------------------|
| 1 | 2 | 3 |
| 1. | Вид объекта недвижимости | Здание |
| 2. | Ранее присвоенный государственный учетный номер (инвентарный) здания, сооружения, объекта незавершенного строительства | — |
| 3. | Кадастровый номер земельного участка (земельных участков), в границах которого (которых) расположены здание, сооружение, объект незавершенного строительства | 59:13:0060169:170 |
| 4. | Уникальный учетный номер кадастрового квартала, в границах которого расположены здание, сооружение, объект незавершенного строительства | 59:13:0060169 |

| 1 | 2 | 3 |
|------|---|--|
| 5. | Адрес здания, сооружения, объекта незавершенного строительства | Российская Федерация, Пермский край, м.о. Бардымский, с. Барда, ул. Зеленая, д. 20 |
| 5.1. | Сведения о местоположении здания, сооружения, объекта незавершенного строительства (при отсутствии адреса) в структурированном в соответствии с федеральной информационной адресной системой виде | — |
| 5.2. | Дополнительные сведения о местоположении | — |
| 6. | Иные сведения | — |

3. Пояснения к сведениям об объекте недвижимости с кадастровым номером 59:13:0060169:467 :

| | |
|----|---|
| 1. | — |
|----|---|

1. Сведения о характерных точках контура объекта недвижимости с кадастровым номером 59:13:0060169:472 :

| | | | |
|-------------------|-----------------------|--------|----------|
| Система координат | <u>МСК-59, зона 2</u> | Зона № | <u>2</u> |
|-------------------|-----------------------|--------|----------|

| Обозначение характерных точек границ | Содержатся в Едином государственном реестре недвижимости | | | Определены в ходе выполнения комплексных кадастровых работ | | | Метод определения координат | Формулы, примененные для расчета средней квадратической погрешности определения координат характерных точек (Mt), м, с подставленными в такие формулы значениями и итоговые (вычисленные) значения Mt, м |
|--------------------------------------|--|---|-----------|--|--------------|-----------|---|--|
| | координаты, м | | Радиус, м | координаты, м | | Радиус, м | | |
| | X | Y | R | X | Y | R | | |
| 1 | 2 | 3 | 4 | 5 | 6 | 7 | 8 | 9 |
| н38680 | — | — | — | 399 646,08 | 2 189 363,75 | — | Метод спутниковых геодезических измерений (определений) | $\sqrt{(0,07^2 + 0,07^2)} = 0,10$ |
| н38690 | — | — | — | 399 639,30 | 2 189 369,25 | — | | |
| н38700 | — | — | — | 399 634,45 | 2 189 363,27 | — | | |
| н38710 | — | — | — | 399 641,23 | 2 189 357,77 | — | | |
| н38680 | — | — | — | 399 646,08 | 2 189 363,75 | — | | |

2. Сведения о характеристиках объекта недвижимости с кадастровым номером 59:13:0060169:472 :

| № п/п | Наименование характеристики | Значение характеристики |
|-------|-----------------------------|-------------------------------------|
| 1 | 2 | 3 |
| 1. | Вид объекта недвижимости | Объект незавершённого строительства |

| 1 | 2 | 3 |
|------|---|---|
| 2. | Ранее присвоенный государственный учетный номер (инвентарный) здания, сооружения, объекта незавершенного строительства | — |
| 3. | Кадастровый номер земельного участка (земельных участков), в границах которого (которых) расположены здание, сооружение, объект незавершенного строительства | 59:13:0060169:268 |
| 4. | Уникальный учетный номер кадастрового квартала, в границах которого расположены здание, сооружение, объект незавершенного строительства | 59:13:0060169 |
| 5. | Адрес здания, сооружения, объекта незавершенного строительства | Российская Федерация, Пермский край, м.о. Бардымский, с. Барда, ул. Мичурина, д. 17 |
| 5.1. | Сведения о местоположении здания, сооружения, объекта незавершенного строительства (при отсутствии адреса) в структурированном в соответствии с федеральной информационной адресной системой виде | — |
| 5.2. | Дополнительные сведения о местоположении | — |
| 6. | Иные сведения | — |

3. Пояснения к сведениям об объекте недвижимости с кадастровым номером 59:13:0060169:472 :

| | |
|----|---|
| 1. | — |
|----|---|

1. Сведения о характерных точках контура объекта недвижимости с кадастровым номером 59:13:0060169:476 :

Система координат МСК-59, зона 2 Зона № 2

| Обозначение характерных точек границ | Содержатся в Едином государственном реестре недвижимости | | | Определены в ходе выполнения комплексных кадастровых работ | | | Метод определения координат | Формулы, примененные для расчета средней квадратической погрешности определения координат характерных точек (Mt), м, с подставленными в такие формулы значениями и итоговые (вычисленные) значения Mt, м |
|--------------------------------------|--|---|-----------|--|--------------|-----------|---|--|
| | координаты, м | | Радиус, м | координаты, м | | Радиус, м | | |
| | X | Y | R | X | Y | R | | |
| 1 | 2 | 3 | 4 | 5 | 6 | 7 | 8 | 9 |
| н26240 | — | — | — | 399 511,14 | 2 190 108,89 | — | Метод спутниковых геодезических измерений (определений) | $\sqrt{(0,07^2 + 0,07^2)} = 0,10$ |
| н26250 | — | — | — | 399 513,46 | 2 190 111,56 | — | | |
| н26260 | — | — | — | 399 509,10 | 2 190 115,36 | — | | |

| 1 | 2 | 3 | 4 | 5 | 6 | 7 | 8 | 9 |
|--------|---|---|---|------------|--------------|---|---|-----------------------------------|
| н26270 | — | — | — | 399 506,77 | 2 190 112,69 | — | Метод спутниковых геодезических измерений (определений) | $\sqrt{(0,07^2 + 0,07^2)} = 0,10$ |
| н26240 | — | — | — | 399 511,14 | 2 190 108,89 | — | | |

2. Сведения о характеристиках объекта недвижимости с кадастровым номером 59:13:0060169:476 :

| № п/п | Наименование характеристики | Значение характеристики |
|-------|---|--|
| 1 | 2 | 3 |
| 1. | Вид объекта недвижимости | Здание |
| 2. | Ранее присвоенный государственный учетный номер (инвентарный) здания, сооружения, объекта незавершенного строительства | — |
| 3. | Кадастровый номер земельного участка (земельных участков), в границах которого (которых) расположены здание, сооружение, объект незавершенного строительства | 59:13:0060169:4 |
| 4. | Уникальный учетный номер кадастрового квартала, в границах которого расположены здание, сооружение, объект незавершенного строительства | 59:13:0060169 |
| 5. | Адрес здания, сооружения, объекта незавершенного строительства | Пермский край, Бардымский р-н, с Барда, ул З.Х.Аминова, д 49 |
| 5.1. | Сведения о местоположении здания, сооружения, объекта незавершенного строительства (при отсутствии адреса) в структурированном в соответствии с федеральной информационной адресной системой виде | — |
| 5.2. | Дополнительные сведения о местоположении | — |
| 6. | Иные сведения | — |

3. Пояснения к сведениям об объекте недвижимости с кадастровым номером 59:13:0060169:476 :

| | |
|----|---|
| 1. | — |
|----|---|

1. Сведения о характерных точках контура объекта недвижимости с кадастровым номером 59:13:0060169:479 :

| Система координат | | МСК-59, зона 2 | | | | | Зона № <u>2</u> | |
|--------------------------------------|--|----------------|-----------|--|--------------|-----------|---|--|
| Обозначение характерных точек границ | Содержатся в Едином государственном реестре недвижимости | | | Определены в ходе выполнения комплексных кадастровых работ | | | Метод определения координат | Формулы, примененные для расчета средней квадратической погрешности определения координат характерных точек (Mt), м, с подставленными в такие формулы значениями и итоговые (вычисленные) значения Mt, м |
| | координаты, м | | Радиус, м | координаты, м | | Радиус, м | | |
| | X | Y | R | X | Y | R | | |
| 1 | 2 | 3 | 4 | 5 | 6 | 7 | 8 | 9 |
| н37880 | — | — | — | 399 517,19 | 2 189 922,05 | — | Метод спутниковых геодезических измерений (определений) | $\sqrt{(0,07^2 + 0,07^2)} = 0,10$ |
| н37890 | — | — | — | 399 513,57 | 2 189 925,19 | — | | |
| н37900 | — | — | — | 399 511,46 | 2 189 922,76 | — | | |
| н37910 | — | — | — | 399 515,09 | 2 189 919,62 | — | | |
| н37880 | — | — | — | 399 517,19 | 2 189 922,05 | — | | |

2. Сведения о характеристиках объекта недвижимости с кадастровым номером 59:13:0060169:479 :

| № п/п | Наименование характеристики | Значение характеристики |
|-------|--|-------------------------|
| 1 | 2 | 3 |
| 1. | Вид объекта недвижимости | Здание |
| 2. | Ранее присвоенный государственный учетный номер (инвентарный) здания, сооружения, объекта незавершенного строительства | — |
| 3. | Кадастровый номер земельного участка (земельных участков), в границах которого (которых) расположены здание, сооружение, объект незавершенного строительства | 59:13:0060169:39 |
| 4. | Уникальный учетный номер кадастрового квартала, в границах которого расположены здание, сооружение, объект незавершенного строительства | 59:13:0060169 |

| 1 | 2 | 3 |
|------|---|---|
| 5. | Адрес здания, сооружения, объекта незавершенного строительства | Российская Федерация, Пермский край, м.о. Бардымский, с. Барда, ул. Газеты Рассвет, д. 48 |
| 5.1. | Сведения о местоположении здания, сооружения, объекта незавершенного строительства (при отсутствии адреса) в структурированном в соответствии с федеральной информационной адресной системой виде | — |
| 5.2. | Дополнительные сведения о местоположении | — |
| 6. | Иные сведения | — |

3. Пояснения к сведениям об объекте недвижимости с кадастровым номером 59:13:0060169:479 :

| | |
|----|---|
| 1. | — |
|----|---|

1. Сведения о характерных точках контура объекта недвижимости с кадастровым номером 59:13:0060169:484 :

| | | | |
|-------------------|-----------------------|--------|----------|
| Система координат | <u>МСК-59, зона 2</u> | Зона № | <u>2</u> |
|-------------------|-----------------------|--------|----------|

| Обозначение характерных точек границ | Содержатся в Едином государственном реестре недвижимости | | | Определены в ходе выполнения комплексных кадастровых работ | | | Метод определения координат | Формулы, примененные для расчета средней квадратической погрешности определения координат характерных точек (Mt), м, с подставленными в такие формулы значениями и итоговые (вычисленные) значения Mt, м |
|--------------------------------------|--|---|-----------|--|--------------|-----------|---|--|
| | координаты, м | | Радиус, м | координаты, м | | Радиус, м | | |
| | X | Y | R | X | Y | R | | |
| 1 | 2 | 3 | 4 | 5 | 6 | 7 | 8 | 9 |
| н37920 | — | — | — | 399 553,84 | 2 189 981,64 | — | Метод спутниковых геодезических измерений (определений) | $\sqrt{(0,07^2 + 0,07^2)} = 0,10$ |
| н37930 | — | — | — | 399 551,19 | 2 189 978,64 | — | | |
| н37940 | — | — | — | 399 555,95 | 2 189 974,43 | — | | |
| н37950 | — | — | — | 399 558,60 | 2 189 977,44 | — | | |
| н37920 | — | — | — | 399 553,84 | 2 189 981,64 | — | | |

2. Сведения о характеристиках объекта недвижимости с кадастровым номером 59:13:0060169:484 :

| № п/п | Наименование характеристики | Значение характеристики |
|-------|-----------------------------|-------------------------|
| 1 | 2 | 3 |
| 1. | Вид объекта недвижимости | Здание |

| 1 | 2 | 3 |
|------|---|---|
| 2. | Ранее присвоенный государственный учетный номер (инвентарный) здания, сооружения, объекта незавершенного строительства | — |
| 3. | Кадастровый номер земельного участка (земельных участков), в границах которого (которых) расположены здание, сооружение, объект незавершенного строительства | 59:13:0060169:41 |
| 4. | Уникальный учетный номер кадастрового квартала, в границах которого расположены здание, сооружение, объект незавершенного строительства | 59:13:0060169 |
| 5. | Адрес здания, сооружения, объекта незавершенного строительства | Пермский край, Бардымский р-н, с Барда, ул Газеты Рассвет, д 52 |
| 5.1. | Сведения о местоположении здания, сооружения, объекта незавершенного строительства (при отсутствии адреса) в структурированном в соответствии с федеральной информационной адресной системой виде | — |
| 5.2. | Дополнительные сведения о местоположении | — |
| 6. | Иные сведения | — |

3. Пояснения к сведениям об объекте недвижимости с кадастровым номером 59:13:0060169:484 :

| | |
|----|---|
| 1. | — |
|----|---|

1. Сведения о характерных точках контура объекта недвижимости с кадастровым номером 59:13:0060169:495 :

| Система координат | | МСК-59, зона 2 | | | | | Зона № <u>2</u> | |
|--------------------------------------|--|----------------|-----------|--|--------------|-----------|---|--|
| Обозначение характерных точек границ | Содержатся в Едином государственном реестре недвижимости | | | Определены в ходе выполнения комплексных кадастровых работ | | | Метод определения координат | Формулы, примененные для расчета средней квадратической погрешности определения координат характерных точек (Mt), м, с подставленными в такие формулы значениями и итоговые (вычисленные) значения Mt, м |
| | координаты, м | | Радиус, м | координаты, м | | Радиус, м | | |
| | X | Y | R | X | Y | R | | |
| 1 | 2 | 3 | 4 | 5 | 6 | 7 | 8 | 9 |
| н37960 | — | — | — | 399 621,59 | 2 190 254,98 | — | Метод спутниковых геодезических измерений (определений) | $\sqrt{(0,07^2 + 0,07^2)} = 0,10$ |
| н37970 | — | — | — | 399 626,65 | 2 190 261,28 | — | | |
| н37980 | — | — | — | 399 616,63 | 2 190 269,33 | — | | |

| 1 | 2 | 3 | 4 | 5 | 6 | 7 | 8 | 9 |
|--------|---|---|---|------------|--------------|---|---|-----------------------------------|
| н37990 | — | — | — | 399 611,57 | 2 190 263,03 | — | Метод спутниковых геодезических измерений (определений) | $\sqrt{(0,07^2 + 0,07^2)} = 0,10$ |
| н37960 | — | — | — | 399 621,59 | 2 190 254,98 | — | | |

2. Сведения о характеристиках объекта недвижимости с кадастровым номером 59:13:0060169:495 :

| № п/п | Наименование характеристики | Значение характеристики |
|-------|---|--|
| 1 | 2 | 3 |
| 1. | Вид объекта недвижимости | Здание |
| 2. | Ранее присвоенный государственный учетный номер (инвентарный) здания, сооружения, объекта незавершенного строительства | — |
| 3. | Кадастровый номер земельного участка (земельных участков), в границах которого (которых) расположены здание, сооружение, объект незавершенного строительства | 59:13:0060169:1113 |
| 4. | Уникальный учетный номер кадастрового квартала, в границах которого расположены здание, сооружение, объект незавершенного строительства | 59:13:0060169 |
| 5. | Адрес здания, сооружения, объекта незавершенного строительства | Российская Федерация, Пермский край, м.о. Бардымский, с. Барда, ул. З.Х.Аминова, д. 61 |
| 5.1. | Сведения о местоположении здания, сооружения, объекта незавершенного строительства (при отсутствии адреса) в структурированном в соответствии с федеральной информационной адресной системой виде | — |
| 5.2. | Дополнительные сведения о местоположении | — |
| 6. | Иные сведения | — |

3. Пояснения к сведениям об объекте недвижимости с кадастровым номером 59:13:0060169:495 :

| | |
|----|---|
| 1. | — |
|----|---|

1. Сведения о характерных точках контура объекта недвижимости с кадастровым номером 59:13:0060169:497 :

| Система координат | | МСК-59, зона 2 | | | | | Зона № <u>2</u> | |
|--------------------------------------|--|----------------|-----------|--|--------------|-----------|---|--|
| Обозначение характерных точек границ | Содержатся в Едином государственном реестре недвижимости | | | Определены в ходе выполнения комплексных кадастровых работ | | | Метод определения координат | Формулы, примененные для расчета средней квадратической погрешности определения координат характерных точек (Mt), м, с подставленными в такие формулы значениями и итоговые (вычисленные) значения Mt, м |
| | координаты, м | | Радиус, м | координаты, м | | Радиус, м | | |
| | X | Y | R | X | Y | R | | |
| 1 | 2 | 3 | 4 | 5 | 6 | 7 | 8 | 9 |
| н38000 | — | — | — | 399 693,97 | 2 190 034,65 | — | Метод спутниковых геодезических измерений (определений) | $\sqrt{(0,07^2 + 0,07^2)} = 0,10$ |
| н38010 | — | — | — | 399 699,89 | 2 190 041,37 | — | | |
| н38020 | — | — | — | 399 691,30 | 2 190 048,94 | — | | |
| н38030 | — | — | — | 399 685,38 | 2 190 042,22 | — | | |
| н38000 | — | — | — | 399 693,97 | 2 190 034,65 | — | | |

2. Сведения о характеристиках объекта недвижимости с кадастровым номером 59:13:0060169:497 :

| № п/п | Наименование характеристики | Значение характеристики |
|-------|--|-------------------------|
| 1 | 2 | 3 |
| 1. | Вид объекта недвижимости | Здание |
| 2. | Ранее присвоенный государственный учетный номер (инвентарный) здания, сооружения, объекта незавершенного строительства | — |
| 3. | Кадастровый номер земельного участка (земельных участков), в границах которого (которых) расположены здание, сооружение, объект незавершенного строительства | 59:13:0060169:1170 |
| 4. | Уникальный учетный номер кадастрового квартала, в границах которого расположены здание, сооружение, объект незавершенного строительства | 59:13:0060169 |

| 1 | 2 | 3 |
|------|---|---|
| 5. | Адрес здания, сооружения, объекта незавершенного строительства | Пермский край, Бардымский р-н, с Барда, ул Газеты Рассвет, д 45 |
| 5.1. | Сведения о местоположении здания, сооружения, объекта незавершенного строительства (при отсутствии адреса) в структурированном в соответствии с федеральной информационной адресной системой виде | — |
| 5.2. | Дополнительные сведения о местоположении | — |
| 6. | Иные сведения | — |

3. Пояснения к сведениям об объекте недвижимости с кадастровым номером 59:13:0060169:497 :

| | |
|----|---|
| 1. | — |
|----|---|

1. Сведения о характерных точках контура объекта недвижимости с кадастровым номером 59:13:0060169:502 :

| | | | |
|-------------------|-----------------------|--------|----------|
| Система координат | <u>МСК-59, зона 2</u> | Зона № | <u>2</u> |
|-------------------|-----------------------|--------|----------|

| Обозначение характерных точек границ | Содержатся в Едином государственном реестре недвижимости | | | Определены в ходе выполнения комплексных кадастровых работ | | | Метод определения координат | Формулы, примененные для расчета средней квадратической погрешности определения координат характерных точек (Mt), м, с подставленными в такие формулы значениями и итоговые (вычисленные) значения Mt, м |
|--------------------------------------|--|---|-----------|--|--------------|-----------|---|--|
| | координаты, м | | Радиус, м | координаты, м | | Радиус, м | | |
| | X | Y | R | X | Y | R | | |
| 1 | 2 | 3 | 4 | 5 | 6 | 7 | 8 | 9 |
| н28490 | — | — | — | 400 037,94 | 2 190 312,11 | — | Метод спутниковых геодезических измерений (определений) | $\sqrt{(0,07^2 + 0,07^2)} = 0,10$ |
| н28500 | — | — | — | 400 041,53 | 2 190 316,32 | — | | |
| н28510 | — | — | — | 400 036,94 | 2 190 320,24 | — | | |
| н28520 | — | — | — | 400 033,35 | 2 190 316,03 | — | | |
| н28490 | — | — | — | 400 037,94 | 2 190 312,11 | — | | |

2. Сведения о характеристиках объекта недвижимости с кадастровым номером 59:13:0060169:502 :

| № п/п | Наименование характеристики | Значение характеристики |
|-------|-----------------------------|-------------------------|
| 1 | 2 | 3 |
| 1. | Вид объекта недвижимости | Здание |

| 1 | 2 | 3 |
|------|---|---|
| 2. | Ранее присвоенный государственный учетный номер (инвентарный) здания, сооружения, объекта незавершенного строительства | — |
| 3. | Кадастровый номер земельного участка (земельных участков), в границах которого (которых) расположены здание, сооружение, объект незавершенного строительства | 59:13:0060169:142 |
| 4. | Уникальный учетный номер кадастрового квартала, в границах которого расположены здание, сооружение, объект незавершенного строительства | 59:13:0060169 |
| 5. | Адрес здания, сооружения, объекта незавершенного строительства | Пермский край, Бардымский район, с. Барда, ул. Есенина, д. 50 |
| 5.1. | Сведения о местоположении здания, сооружения, объекта незавершенного строительства (при отсутствии адреса) в структурированном в соответствии с федеральной информационной адресной системой виде | — |
| 5.2. | Дополнительные сведения о местоположении | — |
| 6. | Иные сведения | — |

3. Пояснения к сведениям об объекте недвижимости с кадастровым номером 59:13:0060169:502 :

| | |
|----|---|
| 1. | — |
|----|---|

1. Сведения о характерных точках контура объекта недвижимости с кадастровым номером 59:13:0060169:504 :

| Система координат | | МСК-59, зона 2 | | | | | Зона № <u>2</u> | |
|--------------------------------------|--|----------------|-----------|--|--------------|-----------|---|--|
| Обозначение характерных точек границ | Содержатся в Едином государственном реестре недвижимости | | | Определены в ходе выполнения комплексных кадастровых работ | | | Метод определения координат | Формулы, примененные для расчета средней квадратической погрешности определения координат характерных точек (Mt), м, с подставленными в такие формулы значениями и итоговые (вычисленные) значения Mt, м |
| | координаты, м | | Радиус, м | координаты, м | | Радиус, м | | |
| | X | Y | R | X | Y | R | | |
| 1 | 2 | 3 | 4 | 5 | 6 | 7 | 8 | 9 |
| н27940 | — | — | — | 399 367,54 | 2 189 734,39 | — | Метод спутниковых геодезических измерений (определений) | $\sqrt{(0,07^2 + 0,07^2)} = 0,10$ |
| н27950 | — | — | — | 399 370,78 | 2 189 738,16 | — | | |
| н27960 | — | — | — | 399 365,05 | 2 189 743,09 | — | | |

| 1 | 2 | 3 | 4 | 5 | 6 | 7 | 8 | 9 |
|--------|---|---|---|------------|--------------|---|---|-----------------------------------|
| н27970 | — | — | — | 399 361,81 | 2 189 739,32 | — | Метод спутниковых геодезических измерений (определений) | $\sqrt{(0,07^2 + 0,07^2)} = 0,10$ |
| н27940 | — | — | — | 399 367,54 | 2 189 734,39 | — | | |

2. Сведения о характеристиках объекта недвижимости с кадастровым номером 59:13:0060169:504 :

| № п/п | Наименование характеристики | Значение характеристики |
|-------|---|---|
| 1 | 2 | 3 |
| 1. | Вид объекта недвижимости | Здание |
| 2. | Ранее присвоенный государственный учетный номер (инвентарный) здания, сооружения, объекта незавершенного строительства | — |
| 3. | Кадастровый номер земельного участка (земельных участков), в границах которого (которых) расположены здание, сооружение, объект незавершенного строительства | 59:13:0060169:17 |
| 4. | Уникальный учетный номер кадастрового квартала, в границах которого расположены здание, сооружение, объект незавершенного строительства | 59:13:0060169 |
| 5. | Адрес здания, сооружения, объекта незавершенного строительства | Пермский край, Бардымский р-н, с Барда, ул Газеты Рассвет, д 30 |
| 5.1. | Сведения о местоположении здания, сооружения, объекта незавершенного строительства (при отсутствии адреса) в структурированном в соответствии с федеральной информационной адресной системой виде | — |
| 5.2. | Дополнительные сведения о местоположении | — |
| 6. | Иные сведения | — |

3. Пояснения к сведениям об объекте недвижимости с кадастровым номером 59:13:0060169:504 :

| | |
|----|---|
| 1. | — |
|----|---|

1. Сведения о характерных точках контура объекта недвижимости с кадастровым номером 59:13:0060169:510 :

| Система координат | | | МСК-59, зона 2 | | | | Зона № <u>2</u> | |
|--------------------------------------|--|---|----------------|--|--------------|-----------|---|--|
| Обозначение характерных точек границ | Содержатся в Едином государственном реестре недвижимости | | | Определены в ходе выполнения комплексных кадастровых работ | | | Метод определения координат | Формулы, примененные для расчета средней квадратической погрешности определения координат характерных точек (Mt), м, с подставленными в такие формулы значениями и итоговые (вычисленные) значения Mt, м |
| | координаты, м | | Радиус, м | координаты, м | | Радиус, м | | |
| | X | Y | R | X | Y | R | | |
| 1 | 2 | 3 | 4 | 5 | 6 | 7 | 8 | 9 |
| н28710 | — | — | — | 400 139,84 | 2 190 542,39 | — | Метод спутниковых геодезических измерений (определений) | $\sqrt{(0,07^2 + 0,07^2)} = 0,10$ |
| н28700 | — | — | — | 400 141,89 | 2 190 544,69 | — | | |
| н28670 | — | — | — | 400 140,84 | 2 190 545,60 | — | | |
| н28660 | — | — | — | 400 146,19 | 2 190 551,72 | — | | |
| н28650 | — | — | — | 400 153,00 | 2 190 545,77 | — | | |
| н28720 | — | — | — | 400 145,63 | 2 190 537,32 | — | | |
| н28710 | — | — | — | 400 139,84 | 2 190 542,39 | — | | |

2. Сведения о характеристиках объекта недвижимости с кадастровым номером 59:13:0060169:510 :

| № п/п | Наименование характеристики | Значение характеристики |
|-------|--|-------------------------|
| 1 | 2 | 3 |
| 1. | Вид объекта недвижимости | Здание |
| 2. | Ранее присвоенный государственный учетный номер (инвентарный) здания, сооружения, объекта незавершенного строительства | — |
| 3. | Кадастровый номер земельного участка (земельных участков), в границах которого (которых) расположены здание, сооружение, объект незавершенного строительства | 59:13:0060169:120 |

| 1 | 2 | 3 |
|------|---|--|
| 4. | Уникальный учетный номер кадастрового квартала, в границах которого расположены здание, сооружение, объект незавершенного строительства | 59:13:0060169 |
| 5. | Адрес здания, сооружения, объекта незавершенного строительства | Пермский край, Бардымский район, с. Барда, ул. Газеты Рассвет, д. 79 |
| 5.1. | Сведения о местоположении здания, сооружения, объекта незавершенного строительства (при отсутствии адреса) в структурированном в соответствии с федеральной информационной адресной системой виде | — |
| 5.2. | Дополнительные сведения о местоположении | — |
| 6. | Иные сведения | — |

3. Пояснения к сведениям об объекте недвижимости с кадастровым номером 59:13:0060169:510 :

1. —

1. Сведения о характерных точках контура объекта недвижимости с кадастровым номером 59:13:0060169:512 :

Система координат МСК-59, зона 2 Зона № 2

| Обозначение характерных точек границ | Содержатся в Едином государственном реестре недвижимости | | | Определены в ходе выполнения комплексных кадастровых работ | | | Метод определения координат | Формулы, примененные для расчета средней квадратической погрешности определения координат характерных точек (Mt), м, с подставленными в такие формулы значениями и итоговые (вычисленные) значения Mt, м |
|--------------------------------------|--|---|-----------|--|--------------|-----------|---|--|
| | координаты, м | | Радиус, м | координаты, м | | Радиус, м | | |
| | X | Y | R | X | Y | R | | |
| 1 | 2 | 3 | 4 | 5 | 6 | 7 | 8 | 9 |
| н33740 | — | — | — | 400 202,13 | 2 189 754,02 | — | Метод спутниковых геодезических измерений (определений) | $\sqrt{(0,07^2 + 0,07^2)} = 0,10$ |
| н33750 | — | — | — | 400 205,68 | 2 189 758,18 | — | | |
| н33760 | — | — | — | 400 201,80 | 2 189 761,50 | — | | |
| н33770 | — | — | — | 400 198,24 | 2 189 757,35 | — | | |
| н33740 | — | — | — | 400 202,13 | 2 189 754,02 | — | | |

2. Сведения о характеристиках объекта недвижимости с кадастровым номером 59:13:0060169:512 :

| № п/п | Наименование характеристики | Значение характеристики |
|-------|---|---|
| 1 | 2 | 3 |
| 1. | Вид объекта недвижимости | Здание |
| 2. | Ранее присвоенный государственный учетный номер (инвентарный) здания, сооружения, объекта незавершенного строительства | — |
| 3. | Кадастровый номер земельного участка (земельных участков), в границах которого (которых) расположены здание, сооружение, объект незавершенного строительства | 59:13:0060169:308 |
| 4. | Уникальный учетный номер кадастрового квартала, в границах которого расположены здание, сооружение, объект незавершенного строительства | 59:13:0060169 |
| 5. | Адрес здания, сооружения, объекта незавершенного строительства | Пермский край, Бардымский район, с. Барда, ул. Лермонтова, 55 |
| 5.1. | Сведения о местоположении здания, сооружения, объекта незавершенного строительства (при отсутствии адреса) в структурированном в соответствии с федеральной информационной адресной системой виде | — |
| 5.2. | Дополнительные сведения о местоположении | — |
| 6. | Иные сведения | — |

3. Пояснения к сведениям об объекте недвижимости с кадастровым номером 59:13:0060169:512 :

| | |
|----|---|
| 1. | — |
|----|---|

1. Сведения о характерных точках контура объекта недвижимости с кадастровым номером 59:13:0060169:516 :

| Система координат | | <u>МСК-59, зона 2</u> | | | | | Зона № <u>2</u> | |
|--------------------------------------|--|-----------------------|-----------|--|--------------|-----------|---|--|
| Обозначение характерных точек границ | Содержатся в Едином государственном реестре недвижимости | | | Определены в ходе выполнения комплексных кадастровых работ | | | Метод определения координат | Формулы, примененные для расчета средней квадратической погрешности определения координат характерных точек (Mt), м, с подставленными в такие формулы значениями и итоговые (вычисленные) значения Mt, м |
| | координаты, м | | Радиус, м | координаты, м | | Радиус, м | | |
| | X | Y | R | X | Y | R | | |
| 1 | 2 | 3 | 4 | 5 | 6 | 7 | 8 | 9 |
| н28310 | — | — | — | 399 776,92 | 2 190 118,16 | — | Метод спутниковых геодезических измерений (определений) | $\sqrt{(0,07^2 + 0,07^2)} = 0,10$ |

| 1 | 2 | 3 | 4 | 5 | 6 | 7 | 8 | 9 |
|--------|---|---|---|------------|--------------|---|---|-----------------------------------|
| н28320 | — | — | — | 399 780,50 | 2 190 122,38 | — | Метод спутниковых геодезических измерений (определений) | $\sqrt{(0,07^2 + 0,07^2)} = 0,10$ |
| н28330 | — | — | — | 399 776,63 | 2 190 125,67 | — | | |
| н28340 | — | — | — | 399 773,04 | 2 190 121,45 | — | | |
| н28310 | — | — | — | 399 776,92 | 2 190 118,16 | — | | |

2. Сведения о характеристиках объекта недвижимости с кадастровым номером 59:13:0060169:516 :

| № п/п | Наименование характеристики | Значение характеристики |
|-------|---|---|
| 1 | 2 | 3 |
| 1. | Вид объекта недвижимости | Здание |
| 2. | Ранее присвоенный государственный учетный номер (инвентарный) здания, сооружения, объекта незавершенного строительства | — |
| 3. | Кадастровый номер земельного участка (земельных участков), в границах которого (которых) расположены здание, сооружение, объект незавершенного строительства | 59:13:0060169:516 |
| 4. | Уникальный учетный номер кадастрового квартала, в границах которого расположены здание, сооружение, объект незавершенного строительства | 59:13:0060169 |
| 5. | Адрес здания, сооружения, объекта незавершенного строительства | Пермский край, Бардымский р-н, с Барда, ул Газеты Рассвет, д 51 |
| 5.1. | Сведения о местоположении здания, сооружения, объекта незавершенного строительства (при отсутствии адреса) в структурированном в соответствии с федеральной информационной адресной системой виде | — |
| 5.2. | Дополнительные сведения о местоположении | — |
| 6. | Иные сведения | — |

3. Пояснения к сведениям об объекте недвижимости с кадастровым номером 59:13:0060169:516 :

| | |
|----|---|
| 1. | — |
|----|---|

1. Сведения о характерных точках контура объекта недвижимости с кадастровым номером 59:13:0060169:519 :

| Система координат | | МСК-59, зона 2 | | | | | Зона № <u>2</u> | |
|--------------------------------------|--|----------------|-----------|--|--------------|-----------|---|--|
| Обозначение характерных точек границ | Содержатся в Едином государственном реестре недвижимости | | | Определены в ходе выполнения комплексных кадастровых работ | | | Метод определения координат | Формулы, примененные для расчета средней квадратической погрешности определения координат характерных точек (Mt), м, с подставленными в такие формулы значениями и итоговые (вычисленные) значения Mt, м |
| | координаты, м | | Радиус, м | координаты, м | | Радиус, м | | |
| | X | Y | R | X | Y | R | | |
| 1 | 2 | 3 | 4 | 5 | 6 | 7 | 8 | 9 |
| н38040 | — | — | — | 400 090,26 | 2 189 895,83 | — | Метод спутниковых геодезических измерений (определений) | $\sqrt{(0,07^2 + 0,07^2)} = 0,10$ |
| н38050 | — | — | — | 400 086,46 | 2 189 891,30 | — | | |
| н38060 | — | — | — | 400 089,82 | 2 189 888,46 | — | | |
| н38070 | — | — | — | 400 093,67 | 2 189 892,96 | — | | |
| н38040 | — | — | — | 400 090,26 | 2 189 895,83 | — | | |

2. Сведения о характеристиках объекта недвижимости с кадастровым номером 59:13:0060169:519 :

| № п/п | Наименование характеристики | Значение характеристики |
|-------|--|-------------------------|
| 1 | 2 | 3 |
| 1. | Вид объекта недвижимости | Здание |
| 2. | Ранее присвоенный государственный учетный номер (инвентарный) здания, сооружения, объекта незавершенного строительства | — |
| 3. | Кадастровый номер земельного участка (земельных участков), в границах которого (которых) расположены здание, сооружение, объект незавершенного строительства | 59:13:0060169:198 |
| 4. | Уникальный учетный номер кадастрового квартала, в границах которого расположены здание, сооружение, объект незавершенного строительства | 59:13:0060169 |

| 1 | 2 | 3 |
|------|---|---|
| 5. | Адрес здания, сооружения, объекта незавершенного строительства | Российская Федерация, Пермский край, м.о. Бардымский, с. Барда, ул. Мичурина, здание 59 |
| 5.1. | Сведения о местоположении здания, сооружения, объекта незавершенного строительства (при отсутствии адреса) в структурированном в соответствии с федеральной информационной адресной системой виде | — |
| 5.2. | Дополнительные сведения о местоположении | — |
| 6. | Иные сведения | — |

3. Пояснения к сведениям об объекте недвижимости с кадастровым номером 59:13:0060169:519 :

| | |
|----|---|
| 1. | — |
|----|---|

1. Сведения о характерных точках контура объекта недвижимости с кадастровым номером 59:13:0060169:527 :

| | | | |
|-------------------|-----------------------|--------|----------|
| Система координат | <u>МСК-59, зона 2</u> | Зона № | <u>2</u> |
|-------------------|-----------------------|--------|----------|

| Обозначение характерных точек границ | Содержатся в Едином государственном реестре недвижимости | | | Определены в ходе выполнения комплексных кадастровых работ | | | Метод определения координат | Формулы, примененные для расчета средней квадратической погрешности определения координат характерных точек (Mt), м, с подставленными в такие формулы значениями и итоговые (вычисленные) значения Mt, м |
|--------------------------------------|--|---|-----------|--|--------------|-----------|---|--|
| | координаты, м | | Радиус, м | координаты, м | | Радиус, м | | |
| | X | Y | R | X | Y | R | | |
| 1 | 2 | 3 | 4 | 5 | 6 | 7 | 8 | 9 |
| н38080 | — | — | — | 399 538,95 | 2 189 932,82 | — | Метод спутниковых геодезических измерений (определений) | $\sqrt{(0,07^2 + 0,07^2)} = 0,10$ |
| н38090 | — | — | — | 399 544,83 | 2 189 927,89 | — | | |
| н38100 | — | — | — | 399 547,88 | 2 189 931,52 | — | | |
| н38110 | — | — | — | 399 542,01 | 2 189 936,45 | — | | |
| н38080 | — | — | — | 399 538,95 | 2 189 932,82 | — | | |

2. Сведения о характеристиках объекта недвижимости с кадастровым номером 59:13:0060169:527 :

| № п/п | Наименование характеристики | Значение характеристики |
|-------|-----------------------------|-------------------------|
| 1 | 2 | 3 |
| 1. | Вид объекта недвижимости | Здание |

| | | |
|------|---|---|
| 1 | 2 | 3 |
| 2. | Ранее присвоенный государственный учетный номер (инвентарный) здания, сооружения, объекта незавершенного строительства | — |
| 3. | Кадастровый номер земельного участка (земельных участков), в границах которого (которых) расположены здание, сооружение, объект незавершенного строительства | 59:13:0060169:40 |
| 4. | Уникальный учетный номер кадастрового квартала, в границах которого расположены здание, сооружение, объект незавершенного строительства | 59:13:0060169 |
| 5. | Адрес здания, сооружения, объекта незавершенного строительства | Пермский край, Бардымский район, с. Барда, ул. Газеты Рассвет, 50 |
| 5.1. | Сведения о местоположении здания, сооружения, объекта незавершенного строительства (при отсутствии адреса) в структурированном в соответствии с федеральной информационной адресной системой виде | — |
| 5.2. | Дополнительные сведения о местоположении | — |
| 6. | Иные сведения | — |

3. Пояснения к сведениям об объекте недвижимости с кадастровым номером 59:13:0060169:527 :

| | |
|----|---|
| 1. | — |
|----|---|

1. Сведения о характерных точках контура объекта недвижимости с кадастровым номером 59:13:0060169:536 :

Система координат МСК-59, зона 2 Зона № 2

| Обозначение характерных точек границ | Содержатся в Едином государственном реестре недвижимости | | | Определены в ходе выполнения комплексных кадастровых работ | | | Метод определения координат | Формулы, примененные для расчета средней квадратической погрешности определения координат характерных точек (Mt), м, с подставленными в такие формулы значениями и итоговые (вычисленные) значения Mt, м |
|--------------------------------------|--|---|-----------|--|--------------|-----------|---|--|
| | координаты, м | | Радиус, м | координаты, м | | Радиус, м | | |
| | X | Y | R | X | Y | R | | |
| 1 | 2 | 3 | 4 | 5 | 6 | 7 | 8 | 9 |
| н38120 | — | — | — | 399 871,98 | 2 190 537,30 | — | Метод спутниковых геодезических измерений (определений) | $\sqrt{(0,07^2 + 0,07^2)} = 0,10$ |
| н38130 | — | — | — | 399 869,75 | 2 190 535,10 | — | | |
| н38140 | — | — | — | 399 873,24 | 2 190 531,58 | — | | |

| 1 | 2 | 3 | 4 | 5 | 6 | 7 | 8 | 9 |
|--------|---|---|---|------------|--------------|---|---|-----------------------------------|
| н38150 | — | — | — | 399 875,46 | 2 190 533,78 | — | Метод спутниковых геодезических измерений (определений) | $\sqrt{(0,07^2 + 0,07^2)} = 0,10$ |
| н38120 | — | — | — | 399 871,98 | 2 190 537,30 | — | | |

2. Сведения о характеристиках объекта недвижимости с кадастровым номером 59:13:0060169:536 :

| № п/п | Наименование характеристики | Значение характеристики |
|-------|---|--|
| 1 | 2 | 3 |
| 1. | Вид объекта недвижимости | Здание |
| 2. | Ранее присвоенный государственный учетный номер (инвентарный) здания, сооружения, объекта незавершенного строительства | — |
| 3. | Кадастровый номер земельного участка (земельных участков), в границах которого (которых) расположены здание, сооружение, объект незавершенного строительства | 59:13:0060169:26 |
| 4. | Уникальный учетный номер кадастрового квартала, в границах которого расположены здание, сооружение, объект незавершенного строительства | 59:13:0060169 |
| 5. | Адрес здания, сооружения, объекта незавершенного строительства | Пермский край, Бардымский р-н, с Барда, ул З.Х.Аминова, д 89 |
| 5.1. | Сведения о местоположении здания, сооружения, объекта незавершенного строительства (при отсутствии адреса) в структурированном в соответствии с федеральной информационной адресной системой виде | — |
| 5.2. | Дополнительные сведения о местоположении | — |
| 6. | Иные сведения | — |

3. Пояснения к сведениям об объекте недвижимости с кадастровым номером 59:13:0060169:536 :

| | |
|----|---|
| 1. | — |
|----|---|

1. Сведения о характерных точках контура объекта недвижимости с кадастровым номером 59:13:0060169:539 :

| Система координат | | МСК-59, зона 2 | | | | | Зона № <u>2</u> | |
|--------------------------------------|--|----------------|-----------|--|--------------|-----------|---|--|
| Обозначение характерных точек границ | Содержатся в Едином государственном реестре недвижимости | | | Определены в ходе выполнения комплексных кадастровых работ | | | Метод определения координат | Формулы, примененные для расчета средней квадратической погрешности определения координат характерных точек (Mt), м, с подставленными в такие формулы значениями и итоговые (вычисленные) значения Mt, м |
| | координаты, м | | Радиус, м | координаты, м | | Радиус, м | | |
| | X | Y | R | X | Y | R | | |
| 1 | 2 | 3 | 4 | 5 | 6 | 7 | 8 | 9 |
| н28530 | — | — | — | 400 044,46 | 2 190 437,78 | — | Метод спутниковых геодезических измерений (определений) | $\sqrt{(0,07^2 + 0,07^2)} = 0,10$ |
| н28540 | — | — | — | 400 046,69 | 2 190 440,21 | — | | |
| н28550 | — | — | — | 400 042,84 | 2 190 443,75 | — | | |
| н28560 | — | — | — | 400 040,61 | 2 190 441,32 | — | | |
| н28530 | — | — | — | 400 044,46 | 2 190 437,78 | — | | |

2. Сведения о характеристиках объекта недвижимости с кадастровым номером 59:13:0060169:539 :

| № п/п | Наименование характеристики | Значение характеристики |
|-------|--|-------------------------|
| 1 | 2 | 3 |
| 1. | Вид объекта недвижимости | Здание |
| 2. | Ранее присвоенный государственный учетный номер (инвентарный) здания, сооружения, объекта незавершенного строительства | — |
| 3. | Кадастровый номер земельного участка (земельных участков), в границах которого (которых) расположены здание, сооружение, объект незавершенного строительства | 59:13:0060169:126 |
| 4. | Уникальный учетный номер кадастрового квартала, в границах которого расположены здание, сооружение, объект незавершенного строительства | 59:13:0060169 |

| 1 | 2 | 3 |
|------|---|---|
| 5. | Адрес здания, сооружения, объекта незавершенного строительства | Пермский край, Бардымский район, с. Барда, ул. Г. Рассвет, 73 |
| 5.1. | Сведения о местоположении здания, сооружения, объекта незавершенного строительства (при отсутствии адреса) в структурированном в соответствии с федеральной информационной адресной системой виде | — |
| 5.2. | Дополнительные сведения о местоположении | — |
| 6. | Иные сведения | — |

3. Пояснения к сведениям об объекте недвижимости с кадастровым номером 59:13:0060169:539 :

| | |
|----|---|
| 1. | — |
|----|---|

1. Сведения о характерных точках контура объекта недвижимости с кадастровым номером 59:13:0060169:604 :

| | | | |
|-------------------|-----------------------|--------|----------|
| Система координат | <u>МСК-59, зона 2</u> | Зона № | <u>2</u> |
|-------------------|-----------------------|--------|----------|

| Обозначение характерных точек границ | Содержатся в Едином государственном реестре недвижимости | | | Определены в ходе выполнения комплексных кадастровых работ | | | Метод определения координат | Формулы, примененные для расчета средней квадратической погрешности определения координат характерных точек (Mt), м, с подставленными в такие формулы значениями и итоговые (вычисленные) значения Mt, м |
|--------------------------------------|--|---|-----------|--|--------------|-----------|---|--|
| | координаты, м | | Радиус, м | координаты, м | | Радиус, м | | |
| | X | Y | R | X | Y | R | | |
| 1 | 2 | 3 | 4 | 5 | 6 | 7 | 8 | 9 |
| н28250 | — | — | — | 399 719,60 | 2 190 076,56 | — | Метод спутниковых геодезических измерений (определений) | $\sqrt{(0,07^2 + 0,07^2)} = 0,10$ |
| н28260 | — | — | — | 399 722,15 | 2 190 079,64 | — | | |
| н28270 | — | — | — | 399 717,20 | 2 190 083,74 | — | | |
| н28280 | — | — | — | 399 714,65 | 2 190 080,65 | — | | |
| н28250 | — | — | — | 399 719,60 | 2 190 076,56 | — | | |

2. Сведения о характеристиках объекта недвижимости с кадастровым номером 59:13:0060169:604 :

| № п/п | Наименование характеристики | Значение характеристики |
|-------|-----------------------------|-------------------------|
| 1 | 2 | 3 |
| 1. | Вид объекта недвижимости | Здание |

| 1 | 2 | 3 |
|------|---|---|
| 2. | Ранее присвоенный государственный учетный номер (инвентарный) здания, сооружения, объекта незавершенного строительства | — |
| 3. | Кадастровый номер земельного участка (земельных участков), в границах которого (которых) расположены здание, сооружение, объект незавершенного строительства | 59:13:0060169:102 |
| 4. | Уникальный учетный номер кадастрового квартала, в границах которого расположены здание, сооружение, объект незавершенного строительства | 59:13:0060169 |
| 5. | Адрес здания, сооружения, объекта незавершенного строительства | Пермский край, Бардымский район, с. Барда, ул. Газеты Рассвет, 47 |
| 5.1. | Сведения о местоположении здания, сооружения, объекта незавершенного строительства (при отсутствии адреса) в структурированном в соответствии с федеральной информационной адресной системой виде | — |
| 5.2. | Дополнительные сведения о местоположении | — |
| 6. | Иные сведения | — |

3. Пояснения к сведениям об объекте недвижимости с кадастровым номером 59:13:0060169:604 :

| | |
|----|---|
| 1. | — |
|----|---|

1. Сведения о характерных точках контура объекта недвижимости с кадастровым номером 59:13:0060169:609 :

| Система координат | | МСК-59, зона 2 | | | | | Зона № <u>2</u> | |
|--------------------------------------|--|----------------|-----------|--|--------------|-----------|---|--|
| Обозначение характерных точек границ | Содержатся в Едином государственном реестре недвижимости | | | Определены в ходе выполнения комплексных кадастровых работ | | | Метод определения координат | Формулы, примененные для расчета средней квадратической погрешности определения координат характерных точек (Mt), м, с подставленными в такие формулы значениями и итоговые (вычисленные) значения Mt, м |
| | координаты, м | | Радиус, м | координаты, м | | Радиус, м | | |
| | X | Y | R | X | Y | R | | |
| 1 | 2 | 3 | 4 | 5 | 6 | 7 | 8 | 9 |
| н28570 | — | — | — | 400 060,82 | 2 190 466,42 | — | Метод спутниковых геодезических измерений (определений) | $\sqrt{(0,07^2 + 0,07^2)} = 0,10$ |
| н28580 | — | — | — | 400 063,53 | 2 190 469,39 | — | | |
| н28590 | — | — | — | 400 060,78 | 2 190 471,89 | — | | |

| 1 | 2 | 3 | 4 | 5 | 6 | 7 | 8 | 9 |
|--------|---|---|---|------------|--------------|---|---|-----------------------------------|
| н28600 | — | — | — | 400 058,07 | 2 190 468,92 | — | Метод спутниковых геодезических измерений (определений) | $\sqrt{(0,07^2 + 0,07^2)} = 0,10$ |
| н28570 | — | — | — | 400 060,82 | 2 190 466,42 | — | | |

2. Сведения о характеристиках объекта недвижимости с кадастровым номером 59:13:0060169:609 :

| № п/п | Наименование характеристики | Значение характеристики |
|-------|---|---|
| 1 | 2 | 3 |
| 1. | Вид объекта недвижимости | Здание |
| 2. | Ранее присвоенный государственный учетный номер (инвентарный) здания, сооружения, объекта незавершенного строительства | — |
| 3. | Кадастровый номер земельного участка (земельных участков), в границах которого (которых) расположены здание, сооружение, объект незавершенного строительства | 59:13:0060169:119 |
| 4. | Уникальный учетный номер кадастрового квартала, в границах которого расположены здание, сооружение, объект незавершенного строительства | 59:13:0060169 |
| 5. | Адрес здания, сооружения, объекта незавершенного строительства | Пермский край, Бардымский район, с. Барда, ул. Газеты Рассвет, 75 |
| 5.1. | Сведения о местоположении здания, сооружения, объекта незавершенного строительства (при отсутствии адреса) в структурированном в соответствии с федеральной информационной адресной системой виде | — |
| 5.2. | Дополнительные сведения о местоположении | — |
| 6. | Иные сведения | — |

3. Пояснения к сведениям об объекте недвижимости с кадастровым номером 59:13:0060169:609 :

| | |
|----|---|
| 1. | — |
|----|---|

1. Сведения о характерных точках контура объекта недвижимости с кадастровым номером 59:13:0060169:610 :

| Система координат | | МСК-59, зона 2 | | | | | Зона № <u>2</u> | |
|--------------------------------------|--|----------------|-----------|--|--------------|-----------|---|--|
| Обозначение характерных точек границ | Содержатся в Едином государственном реестре недвижимости | | | Определены в ходе выполнения комплексных кадастровых работ | | | Метод определения координат | Формулы, примененные для расчета средней квадратической погрешности определения координат характерных точек (Mt), м, с подставленными в такие формулы значениями и итоговые (вычисленные) значения Mt, м |
| | координаты, м | | Радиус, м | координаты, м | | Радиус, м | | |
| | X | Y | R | X | Y | R | | |
| 1 | 2 | 3 | 4 | 5 | 6 | 7 | 8 | 9 |
| н28970 | — | — | — | 399 568,43 | 2 189 555,26 | — | Метод спутниковых геодезических измерений (определений) | $\sqrt{(0,07^2 + 0,07^2)} = 0,10$ |
| н28980 | — | — | — | 399 573,89 | 2 189 562,56 | — | | |
| н28990 | — | — | — | 399 567,73 | 2 189 567,18 | — | | |
| н29000 | — | — | — | 399 562,26 | 2 189 559,88 | — | | |
| н28970 | — | — | — | 399 568,43 | 2 189 555,26 | — | | |

2. Сведения о характеристиках объекта недвижимости с кадастровым номером 59:13:0060169:610 :

| № п/п | Наименование характеристики | Значение характеристики |
|-------|--|-------------------------|
| 1 | 2 | 3 |
| 1. | Вид объекта недвижимости | Здание |
| 2. | Ранее присвоенный государственный учетный номер (инвентарный) здания, сооружения, объекта незавершенного строительства | — |
| 3. | Кадастровый номер земельного участка (земельных участков), в границах которого (которых) расположены здание, сооружение, объект незавершенного строительства | 59:13:0060169:167 |
| 4. | Уникальный учетный номер кадастрового квартала, в границах которого расположены здание, сооружение, объект незавершенного строительства | 59:13:0060169 |

| 1 | 2 | 3 |
|------|---|--|
| 5. | Адрес здания, сооружения, объекта незавершенного строительства | Российская Федерация, Пермский край, м.о. Бардымский, с. Барда, ул. Зеленая, д. 12 |
| 5.1. | Сведения о местоположении здания, сооружения, объекта незавершенного строительства (при отсутствии адреса) в структурированном в соответствии с федеральной информационной адресной системой виде | — |
| 5.2. | Дополнительные сведения о местоположении | — |
| 6. | Иные сведения | — |

3. Пояснения к сведениям об объекте недвижимости с кадастровым номером 59:13:0060169:610 :

| | |
|----|---|
| 1. | — |
|----|---|

1. Сведения о характерных точках контура объекта недвижимости с кадастровым номером 59:13:0060169:617 :

| | | | |
|-------------------|-----------------------|--------|----------|
| Система координат | <u>МСК-59, зона 2</u> | Зона № | <u>2</u> |
|-------------------|-----------------------|--------|----------|

| Обозначение характерных точек границ | Содержатся в Едином государственном реестре недвижимости | | | Определены в ходе выполнения комплексных кадастровых работ | | | Метод определения координат | Формулы, примененные для расчета средней квадратической погрешности определения координат характерных точек (Mt), м, с подставленными в такие формулы значениями и итоговые (вычисленные) значения Mt, м |
|--------------------------------------|--|---|-----------|--|--------------|-----------|---|--|
| | координаты, м | | Радиус, м | координаты, м | | Радиус, м | | |
| | X | Y | R | X | Y | R | | |
| 1 | 2 | 3 | 4 | 5 | 6 | 7 | 8 | 9 |
| н29260 | — | — | — | 400 218,72 | 2 190 115,28 | — | Метод спутниковых геодезических измерений (определений) | $\sqrt{(0,07^2 + 0,07^2)} = 0,10$ |
| н29270 | — | — | — | 400 222,98 | 2 190 120,34 | — | | |
| н29280 | — | — | — | 400 218,01 | 2 190 124,53 | — | | |
| н29290 | — | — | — | 400 213,75 | 2 190 119,48 | — | | |
| н29260 | — | — | — | 400 218,72 | 2 190 115,28 | — | | |

2. Сведения о характеристиках объекта недвижимости с кадастровым номером 59:13:0060169:617 :

| № п/п | Наименование характеристики | Значение характеристики |
|-------|-----------------------------|-------------------------|
| 1 | 2 | 3 |
| 1. | Вид объекта недвижимости | Здание |

| 1 | 2 | 3 |
|------|---|---|
| 2. | Ранее присвоенный государственный учетный номер (инвентарный) здания, сооружения, объекта незавершенного строительства | — |
| 3. | Кадастровый номер земельного участка (земельных участков), в границах которого (которых) расположены здание, сооружение, объект незавершенного строительства | 59:13:0060169:371 |
| 4. | Уникальный учетный номер кадастрового квартала, в границах которого расположены здание, сооружение, объект незавершенного строительства | 59:13:0060169 |
| 5. | Адрес здания, сооружения, объекта незавершенного строительства | Российская Федерация, Пермский край, м.о. Бардымский, с. Барда, ул. Мичурина, здание 44 |
| 5.1. | Сведения о местоположении здания, сооружения, объекта незавершенного строительства (при отсутствии адреса) в структурированном в соответствии с федеральной информационной адресной системой виде | — |
| 5.2. | Дополнительные сведения о местоположении | — |
| 6. | Иные сведения | — |

3. Пояснения к сведениям об объекте недвижимости с кадастровым номером 59:13:0060169:617 :

| | |
|----|---|
| 1. | — |
|----|---|

1. Сведения о характерных точках контура объекта недвижимости с кадастровым номером 59:13:0060169:618 :

| Система координат | | МСК-59, зона 2 | | | | | Зона № <u>2</u> | |
|--------------------------------------|--|----------------|-----------|--|--------------|-----------|---|--|
| Обозначение характерных точек границ | Содержатся в Едином государственном реестре недвижимости | | | Определены в ходе выполнения комплексных кадастровых работ | | | Метод определения координат | Формулы, примененные для расчета средней квадратической погрешности определения координат характерных точек (Mt), м, с подставленными в такие формулы значениями и итоговые (вычисленные) значения Mt, м |
| | координаты, м | | Радиус, м | координаты, м | | Радиус, м | | |
| | X | Y | R | X | Y | R | | |
| 1 | 2 | 3 | 4 | 5 | 6 | 7 | 8 | 9 |
| н28110 | — | — | — | 399 384,83 | 2 189 682,20 | — | Метод спутниковых геодезических измерений (определений) | $\sqrt{(0,07^2 + 0,07^2)} = 0,10$ |
| н28120 | — | — | — | 399 387,44 | 2 189 685,00 | — | | |
| н28130 | — | — | — | 399 384,74 | 2 189 687,52 | — | | |

| 1 | 2 | 3 | 4 | 5 | 6 | 7 | 8 | 9 |
|--------|---|---|---|------------|--------------|---|---|-----------------------------------|
| н28140 | — | — | — | 399 382,13 | 2 189 684,72 | — | Метод спутниковых геодезических измерений (определений) | $\sqrt{(0,07^2 + 0,07^2)} = 0,10$ |
| н28110 | — | — | — | 399 384,83 | 2 189 682,20 | — | | |

2. Сведения о характеристиках объекта недвижимости с кадастровым номером 59:13:0060169:618 :

| № п/п | Наименование характеристики | Значение характеристики |
|-------|---|---|
| 1 | 2 | 3 |
| 1. | Вид объекта недвижимости | Здание |
| 2. | Ранее присвоенный государственный учетный номер (инвентарный) здания, сооружения, объекта незавершенного строительства | — |
| 3. | Кадастровый номер земельного участка (земельных участков), в границах которого (которых) расположены здание, сооружение, объект незавершенного строительства | 59:13:0060169:135 |
| 4. | Уникальный учетный номер кадастрового квартала, в границах которого расположены здание, сооружение, объект незавершенного строительства | 59:13:0060169 |
| 5. | Адрес здания, сооружения, объекта незавершенного строительства | Пермский край, Бардымский район, с. Барда, ул. Газеты Рассвет, 17 |
| 5.1. | Сведения о местоположении здания, сооружения, объекта незавершенного строительства (при отсутствии адреса) в структурированном в соответствии с федеральной информационной адресной системой виде | — |
| 5.2. | Дополнительные сведения о местоположении | — |
| 6. | Иные сведения | — |

3. Пояснения к сведениям об объекте недвижимости с кадастровым номером 59:13:0060169:618 :

| | |
|----|---|
| 1. | — |
|----|---|

1. Сведения о характерных точках контура объекта недвижимости с кадастровым номером 59:13:0060169:637 :

| Система координат | | МСК-59, зона 2 | | | | | Зона № <u>2</u> | |
|--------------------------------------|--|----------------|-----------|--|--------------|-----------|---|--|
| Обозначение характерных точек границ | Содержатся в Едином государственном реестре недвижимости | | | Определены в ходе выполнения комплексных кадастровых работ | | | Метод определения координат | Формулы, примененные для расчета средней квадратической погрешности определения координат характерных точек (Mt), м, с подставленными в такие формулы значениями и итоговые (вычисленные) значения Mt, м |
| | координаты, м | | Радиус, м | координаты, м | | Радиус, м | | |
| | X | Y | R | X | Y | R | | |
| 1 | 2 | 3 | 4 | 5 | 6 | 7 | 8 | 9 |
| н28350 | — | — | — | 399 784,88 | 2 190 150,76 | — | Метод спутниковых геодезических измерений (определений) | $\sqrt{(0,07^2 + 0,07^2)} = 0,10$ |
| н28360 | — | — | — | 399 787,13 | 2 190 153,73 | — | | |
| н28370 | — | — | — | 399 783,13 | 2 190 156,76 | — | | |
| н28380 | — | — | — | 399 780,89 | 2 190 153,79 | — | | |
| н28350 | — | — | — | 399 784,88 | 2 190 150,76 | — | | |

2. Сведения о характеристиках объекта недвижимости с кадастровым номером 59:13:0060169:637 :

| № п/п | Наименование характеристики | Значение характеристики |
|-------|--|-------------------------|
| 1 | 2 | 3 |
| 1. | Вид объекта недвижимости | Здание |
| 2. | Ранее присвоенный государственный учетный номер (инвентарный) здания, сооружения, объекта незавершенного строительства | — |
| 3. | Кадастровый номер земельного участка (земельных участков), в границах которого (которых) расположены здание, сооружение, объект незавершенного строительства | 59:13:0060169:419 |
| 4. | Уникальный учетный номер кадастрового квартала, в границах которого расположены здание, сооружение, объект незавершенного строительства | 59:13:0060169 |

| 1 | 2 | 3 |
|------|---|---|
| 5. | Адрес здания, сооружения, объекта незавершенного строительства | Пермский край, Бардымский район, с. Барда, ул. Г. Рассвет, 53 |
| 5.1. | Сведения о местоположении здания, сооружения, объекта незавершенного строительства (при отсутствии адреса) в структурированном в соответствии с федеральной информационной адресной системой виде | — |
| 5.2. | Дополнительные сведения о местоположении | — |
| 6. | Иные сведения | — |

3. Пояснения к сведениям об объекте недвижимости с кадастровым номером 59:13:0060169:637 :

| | |
|----|---|
| 1. | — |
|----|---|

1. Сведения о характерных точках контура объекта недвижимости с кадастровым номером 59:13:0060169:645 :

| | | | |
|-------------------|-----------------------|--------|----------|
| Система координат | <u>МСК-59, зона 2</u> | Зона № | <u>2</u> |
|-------------------|-----------------------|--------|----------|

| Обозначение характерных точек границ | Содержатся в Едином государственном реестре недвижимости | | | Определены в ходе выполнения комплексных кадастровых работ | | | Метод определения координат | Формулы, примененные для расчета средней квадратической погрешности определения координат характерных точек (Mt), м, с подставленными в такие формулы значениями и итоговые (вычисленные) значения Mt, м |
|--------------------------------------|--|---|-----------|--|--------------|-----------|---|--|
| | координаты, м | | Радиус, м | координаты, м | | Радиус, м | | |
| | X | Y | R | X | Y | R | | |
| 1 | 2 | 3 | 4 | 5 | 6 | 7 | 8 | 9 |
| н38160 | — | — | — | 400 294,41 | 2 190 144,00 | — | Метод спутниковых геодезических измерений (определений) | $\sqrt{(0,07^2 + 0,07^2)} = 0,10$ |
| н38170 | — | — | — | 400 301,18 | 2 190 138,06 | — | | |
| н38180 | — | — | — | 400 303,83 | 2 190 141,09 | — | | |
| н38190 | — | — | — | 400 297,07 | 2 190 147,03 | — | | |
| н38160 | — | — | — | 400 294,41 | 2 190 144,00 | — | | |

2. Сведения о характеристиках объекта недвижимости с кадастровым номером 59:13:0060169:645 :

| № п/п | Наименование характеристики | Значение характеристики |
|-------|-----------------------------|-------------------------|
| 1 | 2 | 3 |
| 1. | Вид объекта недвижимости | Здание |

| | | |
|------|---|--|
| 1 | 2 | 3 |
| 2. | Ранее присвоенный государственный учетный номер (инвентарный) здания, сооружения, объекта незавершенного строительства | — |
| 3. | Кадастровый номер земельного участка (земельных участков), в границах которого (которых) расположены здание, сооружение, объект незавершенного строительства | 59:13:0060169:257 |
| 4. | Уникальный учетный номер кадастрового квартала, в границах которого расположены здание, сооружение, объект незавершенного строительства | 59:13:0060169 |
| 5. | Адрес здания, сооружения, объекта незавершенного строительства | Российская Федерация, Пермский край, м.о. Бардымский, с. Барда, ул. Мичурина, г-ж 79 |
| 5.1. | Сведения о местоположении здания, сооружения, объекта незавершенного строительства (при отсутствии адреса) в структурированном в соответствии с федеральной информационной адресной системой виде | — |
| 5.2. | Дополнительные сведения о местоположении | — |
| 6. | Иные сведения | — |

3. Пояснения к сведениям об объекте недвижимости с кадастровым номером 59:13:0060169:645 :

| | |
|----|---|
| 1. | — |
|----|---|

1. Сведения о характерных точках контура объекта недвижимости с кадастровым номером 59:13:0060169:649 :

Система координат МСК-59, зона 2 Зона № 2

| Обозначение характерных точек границ | Содержатся в Едином государственном реестре недвижимости | | | Определены в ходе выполнения комплексных кадастровых работ | | | Метод определения координат | Формулы, примененные для расчета средней квадратической погрешности определения координат характерных точек (Mt), м, с подставленными в такие формулы значениями и итоговые (вычисленные) значения Mt, м |
|--------------------------------------|--|---|-----------|--|--------------|-----------|---|--|
| | координаты, м | | Радиус, м | координаты, м | | Радиус, м | | |
| | X | Y | R | X | Y | R | | |
| 1 | 2 | 3 | 4 | 5 | 6 | 7 | 8 | 9 |
| н28890 | — | — | — | 399 491,48 | 2 189 489,77 | — | Метод спутниковых геодезических измерений (определений) | $\sqrt{(0,07^2 + 0,07^2)} = 0,10$ |
| н28900 | — | — | — | 399 495,20 | 2 189 487,24 | — | | |
| н28910 | — | — | — | 399 497,33 | 2 189 490,37 | — | | |

| 1 | 2 | 3 | 4 | 5 | 6 | 7 | 8 | 9 |
|--------|---|---|---|------------|--------------|---|---|-----------------------------------|
| н28920 | — | — | — | 399 493,61 | 2 189 492,90 | — | Метод спутниковых геодезических измерений (определений) | $\sqrt{(0,07^2 + 0,07^2)} = 0,10$ |
| н28890 | — | — | — | 399 491,48 | 2 189 489,77 | — | | |

2. Сведения о характеристиках объекта недвижимости с кадастровым номером 59:13:0060169:649 :

| № п/п | Наименование характеристики | Значение характеристики |
|-------|---|--|
| 1 | 2 | 3 |
| 1. | Вид объекта недвижимости | Здание |
| 2. | Ранее присвоенный государственный учетный номер (инвентарный) здания, сооружения, объекта незавершенного строительства | — |
| 3. | Кадастровый номер земельного участка (земельных участков), в границах которого (которых) расположены здание, сооружение, объект незавершенного строительства | 59:13:0060169:410 |
| 4. | Уникальный учетный номер кадастрового квартала, в границах которого расположены здание, сооружение, объект незавершенного строительства | 59:13:0060169 |
| 5. | Адрес здания, сооружения, объекта незавершенного строительства | Пермский край, Бардымский район, с. Барда, ул. Зеленая, д. 4 |
| 5.1. | Сведения о местоположении здания, сооружения, объекта незавершенного строительства (при отсутствии адреса) в структурированном в соответствии с федеральной информационной адресной системой виде | — |
| 5.2. | Дополнительные сведения о местоположении | — |
| 6. | Иные сведения | — |

3. Пояснения к сведениям об объекте недвижимости с кадастровым номером 59:13:0060169:649 :

| | |
|----|---|
| 1. | — |
|----|---|

1. Сведения о характерных точках контура объекта недвижимости с кадастровым номером 59:13:0060169:653 :

| Система координат | | МСК-59, зона 2 | | | | | Зона № <u>2</u> | |
|--------------------------------------|--|----------------|-----------|--|--------------|-----------|---|--|
| Обозначение характерных точек границ | Содержатся в Едином государственном реестре недвижимости | | | Определены в ходе выполнения комплексных кадастровых работ | | | Метод определения координат | Формулы, примененные для расчета средней квадратической погрешности определения координат характерных точек (Mt), м, с подставленными в такие формулы значениями и итоговые (вычисленные) значения Mt, м |
| | координаты, м | | Радиус, м | координаты, м | | Радиус, м | | |
| | X | Y | R | X | Y | R | | |
| 1 | 2 | 3 | 4 | 5 | 6 | 7 | 8 | 9 |
| н38200 | — | — | — | 400 079,85 | 2 190 581,06 | — | Метод спутниковых геодезических измерений (определений) | $\sqrt{(0,07^2 + 0,07^2)} = 0,10$ |
| н38210 | — | — | — | 400 082,94 | 2 190 578,15 | — | | |
| н38220 | — | — | — | 400 085,16 | 2 190 580,51 | — | | |
| н38230 | — | — | — | 400 082,07 | 2 190 583,42 | — | | |
| н38200 | — | — | — | 400 079,85 | 2 190 581,06 | — | | |

2. Сведения о характеристиках объекта недвижимости с кадастровым номером 59:13:0060169:653 :

| № п/п | Наименование характеристики | Значение характеристики |
|-------|--|-------------------------|
| 1 | 2 | 3 |
| 1. | Вид объекта недвижимости | Здание |
| 2. | Ранее присвоенный государственный учетный номер (инвентарный) здания, сооружения, объекта незавершенного строительства | — |
| 3. | Кадастровый номер земельного участка (земельных участков), в границах которого (которых) расположены здание, сооружение, объект незавершенного строительства | 59:13:0060169:124 |
| 4. | Уникальный учетный номер кадастрового квартала, в границах которого расположены здание, сооружение, объект незавершенного строительства | 59:13:0060169 |

| 1 | 2 | 3 |
|------|---|---|
| 5. | Адрес здания, сооружения, объекта незавершенного строительства | Пермский край, Бардымский район, с. Барда, ул. Газеты Рассвет, д. 102 |
| 5.1. | Сведения о местоположении здания, сооружения, объекта незавершенного строительства (при отсутствии адреса) в структурированном в соответствии с федеральной информационной адресной системой виде | — |
| 5.2. | Дополнительные сведения о местоположении | — |
| 6. | Иные сведения | — |

3. Пояснения к сведениям об объекте недвижимости с кадастровым номером 59:13:0060169:653 :

| | |
|----|---|
| 1. | — |
|----|---|

1. Сведения о характерных точках контура объекта недвижимости с кадастровым номером 59:13:0060169:657 :

| | | | |
|-------------------|-----------------------|--------|----------|
| Система координат | <u>МСК-59, зона 2</u> | Зона № | <u>2</u> |
|-------------------|-----------------------|--------|----------|

| Обозначение характерных точек границ | Содержатся в Едином государственном реестре недвижимости | | | Определены в ходе выполнения комплексных кадастровых работ | | | Метод определения координат | Формулы, примененные для расчета средней квадратической погрешности определения координат характерных точек (Mt), м, с подставленными в такие формулы значениями и итоговые (вычисленные) значения Mt, м |
|--------------------------------------|--|---|-----------|--|--------------|-----------|---|--|
| | координаты, м | | Радиус, м | координаты, м | | Радиус, м | | |
| | X | Y | R | X | Y | R | | |
| 1 | 2 | 3 | 4 | 5 | 6 | 7 | 8 | 9 |
| н28150 | — | — | — | 399 404,44 | 2 189 692,33 | — | Метод спутниковых геодезических измерений (определений) | $\sqrt{(0,07^2 + 0,07^2)} = 0,10$ |
| н28160 | — | — | — | 399 408,64 | 2 189 688,83 | — | | |
| н28170 | — | — | — | 399 410,78 | 2 189 691,35 | — | | |
| н28180 | — | — | — | 399 406,51 | 2 189 694,91 | — | | |
| н28150 | — | — | — | 399 404,44 | 2 189 692,33 | — | | |

2. Сведения о характеристиках объекта недвижимости с кадастровым номером 59:13:0060169:657 :

| № п/п | Наименование характеристики | Значение характеристики |
|-------|-----------------------------|-------------------------|
| 1 | 2 | 3 |
| 1. | Вид объекта недвижимости | Здание |

| | | |
|------|---|--|
| 1 | 2 | 3 |
| 2. | Ранее присвоенный государственный учетный номер (инвентарный) здания, сооружения, объекта незавершенного строительства | — |
| 3. | Кадастровый номер земельного участка (земельных участков), в границах которого (которых) расположены здание, сооружение, объект незавершенного строительства | 59:13:0060169:129 |
| 4. | Уникальный учетный номер кадастрового квартала, в границах которого расположены здание, сооружение, объект незавершенного строительства | 59:13:0060169 |
| 5. | Адрес здания, сооружения, объекта незавершенного строительства | Пермский край, Бардымский район, с. Барда, ул. Газеты Рассвет, д. 19 |
| 5.1. | Сведения о местоположении здания, сооружения, объекта незавершенного строительства (при отсутствии адреса) в структурированном в соответствии с федеральной информационной адресной системой виде | — |
| 5.2. | Дополнительные сведения о местоположении | — |
| 6. | Иные сведения | — |

3. Пояснения к сведениям об объекте недвижимости с кадастровым номером 59:13:0060169:657 :

| | |
|----|---|
| 1. | — |
|----|---|

1. Сведения о характерных точках контура объекта недвижимости с кадастровым номером 59:13:0060169:658 :

Система координат МСК-59, зона 2 Зона № 2

| Обозначение характерных точек границ | Содержатся в Едином государственном реестре недвижимости | | | Определены в ходе выполнения комплексных кадастровых работ | | | Метод определения координат | Формулы, примененные для расчета средней квадратической погрешности определения координат характерных точек (Mt), м, с подставленными в такие формулы значениями и итоговые (вычисленные) значения Mt, м |
|--------------------------------------|--|---|-----------|--|--------------|-----------|---|--|
| | координаты, м | | Радиус, м | координаты, м | | Радиус, м | | |
| | X | Y | R | X | Y | R | | |
| 1 | 2 | 3 | 4 | 5 | 6 | 7 | 8 | 9 |
| н28450 | — | — | — | 399 974,31 | 2 190 223,15 | — | Метод спутниковых геодезических измерений (определений) | $\sqrt{(0,07^2 + 0,07^2)} = 0,10$ |
| н28460 | — | — | — | 399 978,71 | 2 190 228,34 | — | | |
| н28470 | — | — | — | 399 974,35 | 2 190 231,97 | — | | |

| 1 | 2 | 3 | 4 | 5 | 6 | 7 | 8 | 9 |
|--------|---|---|---|------------|--------------|---|---|-----------------------------------|
| н28480 | — | — | — | 399 969,96 | 2 190 226,83 | — | Метод спутниковых геодезических измерений (определений) | $\sqrt{(0,07^2 + 0,07^2)} = 0,10$ |
| н28450 | — | — | — | 399 974,31 | 2 190 223,15 | — | | |

2. Сведения о характеристиках объекта недвижимости с кадастровым номером 59:13:0060169:658 :

| № п/п | Наименование характеристики | Значение характеристики |
|-------|---|---|
| 1 | 2 | 3 |
| 1. | Вид объекта недвижимости | Здание |
| 2. | Ранее присвоенный государственный учетный номер (инвентарный) здания, сооружения, объекта незавершенного строительства | — |
| 3. | Кадастровый номер земельного участка (земельных участков), в границах которого (которых) расположены здание, сооружение, объект незавершенного строительства | 59:13:0060169:193 |
| 4. | Уникальный учетный номер кадастрового квартала, в границах которого расположены здание, сооружение, объект незавершенного строительства | 59:13:0060169 |
| 5. | Адрес здания, сооружения, объекта незавершенного строительства | Пермский край, Бардымский район, с. Барда, ул. Есенина, д. 48 |
| 5.1. | Сведения о местоположении здания, сооружения, объекта незавершенного строительства (при отсутствии адреса) в структурированном в соответствии с федеральной информационной адресной системой виде | — |
| 5.2. | Дополнительные сведения о местоположении | — |
| 6. | Иные сведения | — |

3. Пояснения к сведениям об объекте недвижимости с кадастровым номером 59:13:0060169:658 :

| | |
|----|---|
| 1. | — |
|----|---|

1. Сведения о характерных точках контура объекта недвижимости с кадастровым номером 59:13:0060169:660 :

| Система координат | | МСК-59, зона 2 | | | | | Зона № <u>2</u> | |
|--------------------------------------|--|----------------|-----------|--|--------------|-----------|---|--|
| Обозначение характерных точек границ | Содержатся в Едином государственном реестре недвижимости | | | Определены в ходе выполнения комплексных кадастровых работ | | | Метод определения координат | Формулы, примененные для расчета средней квадратической погрешности определения координат характерных точек (Mt), м, с подставленными в такие формулы значениями и итоговые (вычисленные) значения Mt, м |
| | координаты, м | | Радиус, м | координаты, м | | Радиус, м | | |
| | X | Y | R | X | Y | R | | |
| 1 | 2 | 3 | 4 | 5 | 6 | 7 | 8 | 9 |
| н28730 | — | — | — | 399 728,75 | 2 189 771,02 | — | Метод спутниковых геодезических измерений (определений) | $\sqrt{(0,07^2 + 0,07^2)} = 0,10$ |
| н28740 | — | — | — | 399 731,90 | 2 189 768,23 | — | | |
| н28750 | — | — | — | 399 734,07 | 2 189 770,67 | — | | |
| н28760 | — | — | — | 399 730,91 | 2 189 773,47 | — | | |
| н28730 | — | — | — | 399 728,75 | 2 189 771,02 | — | | |

2. Сведения о характеристиках объекта недвижимости с кадастровым номером 59:13:0060169:660 :

| № п/п | Наименование характеристики | Значение характеристики |
|-------|--|-------------------------|
| 1 | 2 | 3 |
| 1. | Вид объекта недвижимости | Здание |
| 2. | Ранее присвоенный государственный учетный номер (инвентарный) здания, сооружения, объекта незавершенного строительства | — |
| 3. | Кадастровый номер земельного участка (земельных участков), в границах которого (которых) расположены здание, сооружение, объект незавершенного строительства | 59:13:0060169:174 |
| 4. | Уникальный учетный номер кадастрового квартала, в границах которого расположены здание, сооружение, объект незавершенного строительства | 59:13:0060169 |

| 1 | 2 | 3 |
|------|---|---|
| 5. | Адрес здания, сооружения, объекта незавершенного строительства | Пермский край, Бардымский район, с. Барда, ул. Зеленая, д. 28 |
| 5.1. | Сведения о местоположении здания, сооружения, объекта незавершенного строительства (при отсутствии адреса) в структурированном в соответствии с федеральной информационной адресной системой виде | — |
| 5.2. | Дополнительные сведения о местоположении | — |
| 6. | Иные сведения | — |

3. Пояснения к сведениям об объекте недвижимости с кадастровым номером 59:13:0060169:660 :

| | |
|----|---|
| 1. | — |
|----|---|

1. Сведения о характерных точках контура объекта недвижимости с кадастровым номером 59:13:0060169:661 :

| | | | |
|-------------------|-----------------------|--------|----------|
| Система координат | <u>МСК-59, зона 2</u> | Зона № | <u>2</u> |
|-------------------|-----------------------|--------|----------|

| Обозначение характерных точек границ | Содержатся в Едином государственном реестре недвижимости | | | Определены в ходе выполнения комплексных кадастровых работ | | | Метод определения координат | Формулы, примененные для расчета средней квадратической погрешности определения координат характерных точек (Mt), м, с подставленными в такие формулы значениями и итоговые (вычисленные) значения Mt, м |
|--------------------------------------|--|---|-----------|--|--------------|-----------|---|--|
| | координаты, м | | Радиус, м | координаты, м | | Радиус, м | | |
| | X | Y | R | X | Y | R | | |
| 1 | 2 | 3 | 4 | 5 | 6 | 7 | 8 | 9 |
| н28930 | — | — | — | 399 547,30 | 2 189 558,61 | — | Метод спутниковых геодезических измерений (определений) | $\sqrt{(0,07^2 + 0,07^2)} = 0,10$ |
| н28940 | — | — | — | 399 549,57 | 2 189 561,62 | — | | |
| н28950 | — | — | — | 399 546,74 | 2 189 563,75 | — | | |
| н28960 | — | — | — | 399 544,47 | 2 189 560,75 | — | | |
| н28930 | — | — | — | 399 547,30 | 2 189 558,61 | — | | |

2. Сведения о характеристиках объекта недвижимости с кадастровым номером 59:13:0060169:661 :

| № п/п | Наименование характеристики | Значение характеристики |
|-------|-----------------------------|-------------------------|
| 1 | 2 | 3 |
| 1. | Вид объекта недвижимости | Здание |

| 1 | 2 | 3 |
|------|---|---|
| 2. | Ранее присвоенный государственный учетный номер (инвентарный) здания, сооружения, объекта незавершенного строительства | — |
| 3. | Кадастровый номер земельного участка (земельных участков), в границах которого (которых) расположены здание, сооружение, объект незавершенного строительства | 59:13:0060169:165 |
| 4. | Уникальный учетный номер кадастрового квартала, в границах которого расположены здание, сооружение, объект незавершенного строительства | 59:13:0060169 |
| 5. | Адрес здания, сооружения, объекта незавершенного строительства | Пермский край, Бардымский район, с. Барда, ул. Зеленая, д. 10 |
| 5.1. | Сведения о местоположении здания, сооружения, объекта незавершенного строительства (при отсутствии адреса) в структурированном в соответствии с федеральной информационной адресной системой виде | — |
| 5.2. | Дополнительные сведения о местоположении | — |
| 6. | Иные сведения | — |

3. Пояснения к сведениям об объекте недвижимости с кадастровым номером 59:13:0060169:661 :

| | |
|----|---|
| 1. | — |
|----|---|

1. Сведения о характерных точках контура объекта недвижимости с кадастровым номером 59:13:0060169:662 :

Система координат МСК-59, зона 2 Зона № 2

| Обозначение характерных точек границ | Содержатся в Едином государственном реестре недвижимости | | | Определены в ходе выполнения комплексных кадастровых работ | | | Метод определения координат | Формулы, примененные для расчета средней квадратической погрешности определения координат характерных точек (Mt), м, с подставленными в такие формулы значениями и итоговые (вычисленные) значения Mt, м |
|--------------------------------------|--|---|-----------|--|--------------|-----------|---|--|
| | координаты, м | | Радиус, м | координаты, м | | Радиус, м | | |
| | X | Y | R | X | Y | R | | |
| 1 | 2 | 3 | 4 | 5 | 6 | 7 | 8 | 9 |
| н34780 | — | — | — | 399 931,00 | 2 189 713,25 | — | Метод спутниковых геодезических измерений (определений) | $\sqrt{(0,07^2 + 0,07^2)} = 0,10$ |
| н34790 | — | — | — | 399 934,93 | 2 189 709,76 | — | | |
| н34800 | — | — | — | 399 937,82 | 2 189 712,96 | — | | |

| 1 | 2 | 3 | 4 | 5 | 6 | 7 | 8 | 9 |
|--------|---|---|---|------------|--------------|---|---|-----------------------------------|
| н34810 | — | — | — | 399 933,86 | 2 189 716,46 | — | Метод спутниковых геодезических измерений (определений) | $\sqrt{(0,07^2 + 0,07^2)} = 0,10$ |
| н34780 | — | — | — | 399 931,00 | 2 189 713,25 | — | | |

2. Сведения о характеристиках объекта недвижимости с кадастровым номером 59:13:0060169:662 :

| № п/п | Наименование характеристики | Значение характеристики |
|-------|---|--|
| 1 | 2 | 3 |
| 1. | Вид объекта недвижимости | Здание |
| 2. | Ранее присвоенный государственный учетный номер (инвентарный) здания, сооружения, объекта незавершенного строительства | — |
| 3. | Кадастровый номер земельного участка (земельных участков), в границах которого (которых) расположены здание, сооружение, объект незавершенного строительства | 59:13:0060169:415 |
| 4. | Уникальный учетный номер кадастрового квартала, в границах которого расположены здание, сооружение, объект незавершенного строительства | 59:13:0060169 |
| 5. | Адрес здания, сооружения, объекта незавершенного строительства | Российская Федерация, Пермский край, м.о. Бардымский, с. Барда, ул. Мичурина, г-ж 45 |
| 5.1. | Сведения о местоположении здания, сооружения, объекта незавершенного строительства (при отсутствии адреса) в структурированном в соответствии с федеральной информационной адресной системой виде | — |
| 5.2. | Дополнительные сведения о местоположении | — |
| 6. | Иные сведения | — |

3. Пояснения к сведениям об объекте недвижимости с кадастровым номером 59:13:0060169:662 :

| | |
|----|---|
| 1. | — |
|----|---|

1. Сведения о характерных точках контура объекта недвижимости с кадастровым номером 59:13:0060169:666 :

| Система координат | | МСК-59, зона 2 | | | | | Зона № <u>2</u> | |
|--------------------------------------|--|----------------|-----------|--|--------------|-----------|---|--|
| Обозначение характерных точек границ | Содержатся в Едином государственном реестре недвижимости | | | Определены в ходе выполнения комплексных кадастровых работ | | | Метод определения координат | Формулы, примененные для расчета средней квадратической погрешности определения координат характерных точек (Mt), м, с подставленными в такие формулы значениями и итоговые (вычисленные) значения Mt, м |
| | координаты, м | | Радиус, м | координаты, м | | Радиус, м | | |
| | X | Y | R | X | Y | R | | |
| 1 | 2 | 3 | 4 | 5 | 6 | 7 | 8 | 9 |
| н29180 | — | — | — | 399 739,33 | 2 189 672,54 | — | Метод спутниковых геодезических измерений (определений) | $\sqrt{(0,07^2 + 0,07^2)} = 0,10$ |
| н29190 | — | — | — | 399 736,25 | 2 189 675,34 | — | | |
| н29200 | — | — | — | 399 734,15 | 2 189 673,03 | — | | |
| н29210 | — | — | — | 399 737,23 | 2 189 670,23 | — | | |
| н29180 | — | — | — | 399 739,33 | 2 189 672,54 | — | | |

2. Сведения о характеристиках объекта недвижимости с кадастровым номером 59:13:0060169:666 :

| № п/п | Наименование характеристики | Значение характеристики |
|-------|--|-------------------------|
| 1 | 2 | 3 |
| 1. | Вид объекта недвижимости | Здание |
| 2. | Ранее присвоенный государственный учетный номер (инвентарный) здания, сооружения, объекта незавершенного строительства | — |
| 3. | Кадастровый номер земельного участка (земельных участков), в границах которого (которых) расположены здание, сооружение, объект незавершенного строительства | 59:13:0060169:240 |
| 4. | Уникальный учетный номер кадастрового квартала, в границах которого расположены здание, сооружение, объект незавершенного строительства | 59:13:0060169 |

| 1 | 2 | 3 |
|------|---|--|
| 5. | Адрес здания, сооружения, объекта незавершенного строительства | Российская Федерация, Пермский край, м.о. Бардымский, с. Барда, ул. Зеленая, д. 21 |
| 5.1. | Сведения о местоположении здания, сооружения, объекта незавершенного строительства (при отсутствии адреса) в структурированном в соответствии с федеральной информационной адресной системой виде | — |
| 5.2. | Дополнительные сведения о местоположении | — |
| 6. | Иные сведения | — |

3. Пояснения к сведениям об объекте недвижимости с кадастровым номером 59:13:0060169:666 :

| | |
|----|---|
| 1. | — |
|----|---|

1. Сведения о характерных точках контура объекта недвижимости с кадастровым номером 59:13:0060169:667 :

| | | | |
|-------------------|-----------------------|--------|----------|
| Система координат | <u>МСК-59, зона 2</u> | Зона № | <u>2</u> |
|-------------------|-----------------------|--------|----------|

| Обозначение характерных точек границ | Содержатся в Едином государственном реестре недвижимости | | | Определены в ходе выполнения комплексных кадастровых работ | | | Метод определения координат | Формулы, примененные для расчета средней квадратической погрешности определения координат характерных точек (Mt), м, с подставленными в такие формулы значениями и итоговые (вычисленные) значения Mt, м |
|--------------------------------------|--|---|-----------|--|--------------|-----------|---|--|
| | координаты, м | | Радиус, м | координаты, м | | Радиус, м | | |
| | X | Y | R | X | Y | R | | |
| 1 | 2 | 3 | 4 | 5 | 6 | 7 | 8 | 9 |
| н28410 | — | — | — | 399 922,36 | 2 190 189,12 | — | Метод спутниковых геодезических измерений (определений) | $\sqrt{(0,07^2 + 0,07^2)} = 0,10$ |
| н28420 | — | — | — | 399 924,15 | 2 190 191,13 | — | | |
| н28430 | — | — | — | 399 921,05 | 2 190 193,83 | — | | |
| н28440 | — | — | — | 399 919,23 | 2 190 191,77 | — | | |
| н28410 | — | — | — | 399 922,36 | 2 190 189,12 | — | | |

2. Сведения о характеристиках объекта недвижимости с кадастровым номером 59:13:0060169:667 :

| № п/п | Наименование характеристики | Значение характеристики |
|-------|-----------------------------|-------------------------|
| 1 | 2 | 3 |
| 1. | Вид объекта недвижимости | Здание |

| 1 | 2 | 3 |
|------|---|---|
| 2. | Ранее присвоенный государственный учетный номер (инвентарный) здания, сооружения, объекта незавершенного строительства | — |
| 3. | Кадастровый номер земельного участка (земельных участков), в границах которого (которых) расположены здание, сооружение, объект незавершенного строительства | 59:13:0060169:191 |
| 4. | Уникальный учетный номер кадастрового квартала, в границах которого расположены здание, сооружение, объект незавершенного строительства | 59:13:0060169 |
| 5. | Адрес здания, сооружения, объекта незавершенного строительства | Пермский край, Бардымский район, с. Барда, ул. Есенина, д. 44 |
| 5.1. | Сведения о местоположении здания, сооружения, объекта незавершенного строительства (при отсутствии адреса) в структурированном в соответствии с федеральной информационной адресной системой виде | — |
| 5.2. | Дополнительные сведения о местоположении | — |
| 6. | Иные сведения | — |

3. Пояснения к сведениям об объекте недвижимости с кадастровым номером 59:13:0060169:667 :

| | |
|----|---|
| 1. | — |
|----|---|

1. Сведения о характерных точках контура объекта недвижимости с кадастровым номером 59:13:0060169:675 :

| Система координат | | МСК-59, зона 2 | | | | | Зона № <u>2</u> | |
|--------------------------------------|--|----------------|-----------|--|--------------|-----------|---|--|
| Обозначение характерных точек границ | Содержатся в Едином государственном реестре недвижимости | | | Определены в ходе выполнения комплексных кадастровых работ | | | Метод определения координат | Формулы, примененные для расчета средней квадратической погрешности определения координат характерных точек (Mt), м, с подставленными в такие формулы значениями и итоговые (вычисленные) значения Mt, м |
| | координаты, м | | Радиус, м | координаты, м | | Радиус, м | | |
| | X | Y | R | X | Y | R | | |
| 1 | 2 | 3 | 4 | 5 | 6 | 7 | 8 | 9 |
| н29220 | — | — | — | 399 886,47 | 2 189 860,11 | — | Метод спутниковых геодезических измерений (определений) | $\sqrt{(0,07^2 + 0,07^2)} = 0,10$ |
| н29230 | — | — | — | 399 889,18 | 2 189 863,07 | — | | |
| н29240 | — | — | — | 399 885,45 | 2 189 866,47 | — | | |

| 1 | 2 | 3 | 4 | 5 | 6 | 7 | 8 | 9 |
|--------|---|---|---|------------|--------------|---|---|-----------------------------------|
| н29250 | — | — | — | 399 882,75 | 2 189 863,51 | — | Метод спутниковых геодезических измерений (определений) | $\sqrt{(0,07^2 + 0,07^2)} = 0,10$ |
| н29220 | — | — | — | 399 886,47 | 2 189 860,11 | — | | |

2. Сведения о характеристиках объекта недвижимости с кадастровым номером 59:13:0060169:675 :

| № п/п | Наименование характеристики | Значение характеристики |
|-------|---|--|
| 1 | 2 | 3 |
| 1. | Вид объекта недвижимости | Здание |
| 2. | Ранее присвоенный государственный учетный номер (инвентарный) здания, сооружения, объекта незавершенного строительства | — |
| 3. | Кадастровый номер земельного участка (земельных участков), в границах которого (которых) расположены здание, сооружение, объект незавершенного строительства | 59:13:0060169:180 |
| 4. | Уникальный учетный номер кадастрового квартала, в границах которого расположены здание, сооружение, объект незавершенного строительства | 59:13:0060169 |
| 5. | Адрес здания, сооружения, объекта незавершенного строительства | Российская Федерация, Пермский край, м.о. Бардымский, с. Барда, ул. Зеленая, д. 35 |
| 5.1. | Сведения о местоположении здания, сооружения, объекта незавершенного строительства (при отсутствии адреса) в структурированном в соответствии с федеральной информационной адресной системой виде | — |
| 5.2. | Дополнительные сведения о местоположении | — |
| 6. | Иные сведения | — |

3. Пояснения к сведениям об объекте недвижимости с кадастровым номером 59:13:0060169:675 :

| | |
|----|---|
| 1. | — |
|----|---|

1. Сведения о характерных точках контура объекта недвижимости с кадастровым номером 59:13:0060169:681 :

| Система координат | | МСК-59, зона 2 | | | | | Зона № <u>2</u> | |
|--------------------------------------|--|----------------|-----------|--|--------------|-----------|---|--|
| Обозначение характерных точек границ | Содержатся в Едином государственном реестре недвижимости | | | Определены в ходе выполнения комплексных кадастровых работ | | | Метод определения координат | Формулы, примененные для расчета средней квадратической погрешности определения координат характерных точек (Mt), м, с подставленными в такие формулы значениями и итоговые (вычисленные) значения Mt, м |
| | координаты, м | | Радиус, м | координаты, м | | Радиус, м | | |
| | X | Y | R | X | Y | R | | |
| 1 | 2 | 3 | 4 | 5 | 6 | 7 | 8 | 9 |
| н34540 | — | — | — | 400 544,13 | 2 190 436,05 | — | Метод спутниковых геодезических измерений (определений) | $\sqrt{(0,07^2 + 0,07^2)} = 0,10$ |
| н34550 | — | — | — | 400 548,05 | 2 190 432,67 | — | | |
| н34560 | — | — | — | 400 550,20 | 2 190 435,17 | — | | |
| н34570 | — | — | — | 400 546,29 | 2 190 438,55 | — | | |
| н34540 | — | — | — | 400 544,13 | 2 190 436,05 | — | | |

2. Сведения о характеристиках объекта недвижимости с кадастровым номером 59:13:0060169:681 :

| № п/п | Наименование характеристики | Значение характеристики |
|-------|--|-------------------------|
| 1 | 2 | 3 |
| 1. | Вид объекта недвижимости | Здание |
| 2. | Ранее присвоенный государственный учетный номер (инвентарный) здания, сооружения, объекта незавершенного строительства | — |
| 3. | Кадастровый номер земельного участка (земельных участков), в границах которого (которых) расположены здание, сооружение, объект незавершенного строительства | 59:13:0060169:251 |
| 4. | Уникальный учетный номер кадастрового квартала, в границах которого расположены здание, сооружение, объект незавершенного строительства | 59:13:0060169 |

| 1 | 2 | 3 |
|------|---|---|
| 5. | Адрес здания, сооружения, объекта незавершенного строительства | Российская Федерация, Пермский край, м.о. Бардымский, с. Барда, ул. Мичурина, зд. 101 |
| 5.1. | Сведения о местоположении здания, сооружения, объекта незавершенного строительства (при отсутствии адреса) в структурированном в соответствии с федеральной информационной адресной системой виде | — |
| 5.2. | Дополнительные сведения о местоположении | — |
| 6. | Иные сведения | — |

3. Пояснения к сведениям об объекте недвижимости с кадастровым номером 59:13:0060169:681 :

| | |
|----|---|
| 1. | — |
|----|---|

1. Сведения о характерных точках контура объекта недвижимости с кадастровым номером 59:13:0060169:682 :

| | | | |
|-------------------|-----------------------|--------|----------|
| Система координат | <u>МСК-59, зона 2</u> | Зона № | <u>2</u> |
|-------------------|-----------------------|--------|----------|

| Обозначение характерных точек границ | Содержатся в Едином государственном реестре недвижимости | | | Определены в ходе выполнения комплексных кадастровых работ | | | Метод определения координат | Формулы, примененные для расчета средней квадратической погрешности определения координат характерных точек (Mt), м, с подставленными в такие формулы значениями и итоговые (вычисленные) значения Mt, м |
|--------------------------------------|--|---|-----------|--|--------------|-----------|---|--|
| | координаты, м | | Радиус, м | координаты, м | | Радиус, м | | |
| | X | Y | R | X | Y | R | | |
| 1 | 2 | 3 | 4 | 5 | 6 | 7 | 8 | 9 |
| н34620 | — | — | — | 400 410,58 | 2 190 144,97 | — | Метод спутниковых геодезических измерений (определений) | $\sqrt{(0,07^2 + 0,07^2)} = 0,10$ |
| н34630 | — | — | — | 400 413,76 | 2 190 148,13 | — | | |
| н34640 | — | — | — | 400 411,25 | 2 190 150,65 | — | | |
| н34650 | — | — | — | 400 408,07 | 2 190 147,49 | — | | |
| н34620 | — | — | — | 400 410,58 | 2 190 144,97 | — | | |

2. Сведения о характеристиках объекта недвижимости с кадастровым номером 59:13:0060169:682 :

| № п/п | Наименование характеристики | Значение характеристики |
|-------|-----------------------------|-------------------------|
| 1 | 2 | 3 |
| 1. | Вид объекта недвижимости | Здание |

| 1 | 2 | 3 |
|------|---|--|
| 2. | Ранее присвоенный государственный учетный номер (инвентарный) здания, сооружения, объекта незавершенного строительства | — |
| 3. | Кадастровый номер земельного участка (земельных участков), в границах которого (которых) расположены здание, сооружение, объект незавершенного строительства | 59:13:0060169:322 |
| 4. | Уникальный учетный номер кадастрового квартала, в границах которого расположены здание, сооружение, объект незавершенного строительства | 59:13:0060169 |
| 5. | Адрес здания, сооружения, объекта незавершенного строительства | Пермский край, Бардымский район, с. Барда, ул. Лермонтова, д. 84 |
| 5.1. | Сведения о местоположении здания, сооружения, объекта незавершенного строительства (при отсутствии адреса) в структурированном в соответствии с федеральной информационной адресной системой виде | — |
| 5.2. | Дополнительные сведения о местоположении | — |
| 6. | Иные сведения | — |

3. Пояснения к сведениям об объекте недвижимости с кадастровым номером 59:13:0060169:682 :

| | |
|----|---|
| 1. | — |
|----|---|

1. Сведения о характерных точках контура объекта недвижимости с кадастровым номером 59:13:0060169:692 :

| Система координат | | МСК-59, зона 2 | | | | | Зона № <u>2</u> | |
|--------------------------------------|--|----------------|-----------|--|--------------|-----------|---|--|
| Обозначение характерных точек границ | Содержатся в Едином государственном реестре недвижимости | | | Определены в ходе выполнения комплексных кадастровых работ | | | Метод определения координат | Формулы, примененные для расчета средней квадратической погрешности определения координат характерных точек (Mt), м, с подставленными в такие формулы значениями и итоговые (вычисленные) значения Mt, м |
| | координаты, м | | Радиус, м | координаты, м | | Радиус, м | | |
| | X | Y | R | X | Y | R | | |
| 1 | 2 | 3 | 4 | 5 | 6 | 7 | 8 | 9 |
| н34580 | — | — | — | 400 423,73 | 2 190 173,64 | — | Метод спутниковых геодезических измерений (определений) | $\sqrt{(0,07^2 + 0,07^2)} = 0,10$ |
| н34590 | — | — | — | 400 427,72 | 2 190 169,95 | — | | |
| н34600 | — | — | — | 400 430,07 | 2 190 172,49 | — | | |

| 1 | 2 | 3 | 4 | 5 | 6 | 7 | 8 | 9 |
|--------|---|---|---|------------|--------------|---|---|-----------------------------------|
| н34610 | — | — | — | 400 426,08 | 2 190 176,18 | — | Метод спутниковых геодезических измерений (определений) | $\sqrt{(0,07^2 + 0,07^2)} = 0,10$ |
| н34580 | — | — | — | 400 423,73 | 2 190 173,64 | — | | |

2. Сведения о характеристиках объекта недвижимости с кадастровым номером 59:13:0060169:692 :

| № п/п | Наименование характеристики | Значение характеристики |
|-------|---|--|
| 1 | 2 | 3 |
| 1. | Вид объекта недвижимости | Здание |
| 2. | Ранее присвоенный государственный учетный номер (инвентарный) здания, сооружения, объекта незавершенного строительства | — |
| 3. | Кадастровый номер земельного участка (земельных участков), в границах которого (которых) расположены здание, сооружение, объект незавершенного строительства | 59:13:0060169:321 |
| 4. | Уникальный учетный номер кадастрового квартала, в границах которого расположены здание, сооружение, объект незавершенного строительства | 59:13:0060169 |
| 5. | Адрес здания, сооружения, объекта незавершенного строительства | Пермский край, Бардымский район, с. Барда, ул. Лермонтова, д. 86 |
| 5.1. | Сведения о местоположении здания, сооружения, объекта незавершенного строительства (при отсутствии адреса) в структурированном в соответствии с федеральной информационной адресной системой виде | — |
| 5.2. | Дополнительные сведения о местоположении | — |
| 6. | Иные сведения | — |

3. Пояснения к сведениям об объекте недвижимости с кадастровым номером 59:13:0060169:692 :

| | |
|----|---|
| 1. | — |
|----|---|

1. Сведения о характерных точках контура объекта недвижимости с кадастровым номером 59:13:0060169:695 :

| Система координат | | МСК-59, зона 2 | | | | | Зона № <u>2</u> | |
|--------------------------------------|--|----------------|-----------|--|--------------|-----------|---|--|
| Обозначение характерных точек границ | Содержатся в Едином государственном реестре недвижимости | | | Определены в ходе выполнения комплексных кадастровых работ | | | Метод определения координат | Формулы, примененные для расчета средней квадратической погрешности определения координат характерных точек (Mt), м, с подставленными в такие формулы значениями и итоговые (вычисленные) значения Mt, м |
| | координаты, м | | Радиус, м | координаты, м | | Радиус, м | | |
| | X | Y | R | X | Y | R | | |
| 1 | 2 | 3 | 4 | 5 | 6 | 7 | 8 | 9 |
| н38240 | — | — | — | 400 383,37 | 2 190 205,91 | — | Метод спутниковых геодезических измерений (определений) | $\sqrt{(0,07^2 + 0,07^2)} = 0,10$ |
| н38250 | — | — | — | 400 380,24 | 2 190 201,91 | — | | |
| н38260 | — | — | — | 400 383,19 | 2 190 199,60 | — | | |
| н38270 | — | — | — | 400 386,32 | 2 190 203,61 | — | | |
| н38240 | — | — | — | 400 383,37 | 2 190 205,91 | — | | |

2. Сведения о характеристиках объекта недвижимости с кадастровым номером 59:13:0060169:695 :

| № п/п | Наименование характеристики | Значение характеристики |
|-------|--|-------------------------|
| 1 | 2 | 3 |
| 1. | Вид объекта недвижимости | Здание |
| 2. | Ранее присвоенный государственный учетный номер (инвентарный) здания, сооружения, объекта незавершенного строительства | — |
| 3. | Кадастровый номер земельного участка (земельных участков), в границах которого (которых) расположены здание, сооружение, объект незавершенного строительства | 59:13:0060169:254 |
| 4. | Уникальный учетный номер кадастрового квартала, в границах которого расположены здание, сооружение, объект незавершенного строительства | 59:13:0060169 |

| 1 | 2 | 3 |
|------|---|--|
| 5. | Адрес здания, сооружения, объекта незавершенного строительства | Российская Федерация, Пермский край, м.о. Бардымский, с. Барда, ул. Мичурина, зд. 85 |
| 5.1. | Сведения о местоположении здания, сооружения, объекта незавершенного строительства (при отсутствии адреса) в структурированном в соответствии с федеральной информационной адресной системой виде | — |
| 5.2. | Дополнительные сведения о местоположении | — |
| 6. | Иные сведения | — |

3. Пояснения к сведениям об объекте недвижимости с кадастровым номером 59:13:0060169:695 :

| | |
|----|---|
| 1. | — |
|----|---|

1. Сведения о характерных точках контура объекта недвижимости с кадастровым номером 59:13:0060169:696 :

| | | | |
|-------------------|-----------------------|--------|----------|
| Система координат | <u>МСК-59, зона 2</u> | Зона № | <u>2</u> |
|-------------------|-----------------------|--------|----------|

| Обозначение характерных точек границ | Содержатся в Едином государственном реестре недвижимости | | | Определены в ходе выполнения комплексных кадастровых работ | | | Метод определения координат | Формулы, примененные для расчета средней квадратической погрешности определения координат характерных точек (Mt), м, с подставленными в такие формулы значениями и итоговые (вычисленные) значения Mt, м |
|--------------------------------------|--|---|-----------|--|--------------|-----------|---|--|
| | координаты, м | | Радиус, м | координаты, м | | Радиус, м | | |
| | X | Y | R | X | Y | R | | |
| 1 | 2 | 3 | 4 | 5 | 6 | 7 | 8 | 9 |
| н28610 | — | — | — | 400 072,74 | 2 190 364,83 | — | Метод спутниковых геодезических измерений (определений) | $\sqrt{(0,07^2 + 0,07^2)} = 0,10$ |
| н28620 | — | — | — | 400 077,59 | 2 190 361,25 | — | | |
| н28630 | — | — | — | 400 079,56 | 2 190 363,91 | — | | |
| н28640 | — | — | — | 400 074,70 | 2 190 367,50 | — | | |
| н28610 | — | — | — | 400 072,74 | 2 190 364,83 | — | | |

2. Сведения о характеристиках объекта недвижимости с кадастровым номером 59:13:0060169:696 :

| № п/п | Наименование характеристики | Значение характеристики |
|-------|-----------------------------|-------------------------|
| 1 | 2 | 3 |
| 1. | Вид объекта недвижимости | Здание |

| | | |
|------|---|---|
| 1 | 2 | 3 |
| 2. | Ранее присвоенный государственный учетный номер (инвентарный) здания, сооружения, объекта незавершенного строительства | — |
| 3. | Кадастровый номер земельного участка (земельных участков), в границах которого (которых) расположены здание, сооружение, объект незавершенного строительства | 59:13:0060169:144 |
| 4. | Уникальный учетный номер кадастрового квартала, в границах которого расположены здание, сооружение, объект незавершенного строительства | 59:13:0060169 |
| 5. | Адрес здания, сооружения, объекта незавершенного строительства | Пермский край, Бардымский район, с. Барда, ул. Есенина, д. 54 |
| 5.1. | Сведения о местоположении здания, сооружения, объекта незавершенного строительства (при отсутствии адреса) в структурированном в соответствии с федеральной информационной адресной системой виде | — |
| 5.2. | Дополнительные сведения о местоположении | — |
| 6. | Иные сведения | — |

3. Пояснения к сведениям об объекте недвижимости с кадастровым номером 59:13:0060169:696 :

| | |
|----|---|
| 1. | — |
|----|---|

1. Сведения о характерных точках контура объекта недвижимости с кадастровым номером 59:13:0060169:698 :

Система координат МСК-59, зона 2 Зона № 2

| Обозначение характерных точек границ | Содержатся в Едином государственном реестре недвижимости | | | Определены в ходе выполнения комплексных кадастровых работ | | | Метод определения координат | Формулы, примененные для расчета средней квадратической погрешности определения координат характерных точек (Mt), м, с подставленными в такие формулы значениями и итоговые (вычисленные) значения Mt, м |
|--------------------------------------|--|---|-----------|--|--------------|-----------|---|--|
| | координаты, м | | Радиус, м | координаты, м | | Радиус, м | | |
| | X | Y | R | X | Y | R | | |
| 1 | 2 | 3 | 4 | 5 | 6 | 7 | 8 | 9 |
| н38280 | — | — | — | 399 458,13 | 2 189 861,79 | — | Метод спутниковых геодезических измерений (определений) | $\sqrt{(0,07^2 + 0,07^2)} = 0,10$ |
| н38290 | — | — | — | 399 460,11 | 2 189 863,93 | — | | |
| н38300 | — | — | — | 399 458,12 | 2 189 866,02 | — | | |

| 1 | 2 | 3 | 4 | 5 | 6 | 7 | 8 | 9 |
|--------|---|---|---|------------|--------------|---|---|-----------------------------------|
| н38310 | — | — | — | 399 456,00 | 2 189 863,94 | — | Метод спутниковых геодезических измерений (определений) | $\sqrt{(0,07^2 + 0,07^2)} = 0,10$ |
| н38280 | — | — | — | 399 458,13 | 2 189 861,79 | — | | |

2. Сведения о характеристиках объекта недвижимости с кадастровым номером 59:13:0060169:698 :

| № п/п | Наименование характеристики | Значение характеристики |
|-------|---|--|
| 1 | 2 | 3 |
| 1. | Вид объекта недвижимости | Здание |
| 2. | Ранее присвоенный государственный учетный номер (инвентарный) здания, сооружения, объекта незавершенного строительства | — |
| 3. | Кадастровый номер земельного участка (земельных участков), в границах которого (которых) расположены здание, сооружение, объект незавершенного строительства | 59:13:0060169:1210 |
| 4. | Уникальный учетный номер кадастрового квартала, в границах которого расположены здание, сооружение, объект незавершенного строительства | 59:13:0060169 |
| 5. | Адрес здания, сооружения, объекта незавершенного строительства | Пермский край, Бардымский район, с. Барда, ул. Газеты Рассвет, д. 40 |
| 5.1. | Сведения о местоположении здания, сооружения, объекта незавершенного строительства (при отсутствии адреса) в структурированном в соответствии с федеральной информационной адресной системой виде | — |
| 5.2. | Дополнительные сведения о местоположении | — |
| 6. | Иные сведения | — |

3. Пояснения к сведениям об объекте недвижимости с кадастровым номером 59:13:0060169:698 :

| | |
|----|---|
| 1. | — |
|----|---|

1. Сведения о характерных точках контура объекта недвижимости с кадастровым номером 59:13:0060169:699 :

| Система координат | | МСК-59, зона 2 | | | | | Зона № <u>2</u> | |
|--------------------------------------|--|----------------|-----------|--|--------------|-----------|---|--|
| Обозначение характерных точек границ | Содержатся в Едином государственном реестре недвижимости | | | Определены в ходе выполнения комплексных кадастровых работ | | | Метод определения координат | Формулы, примененные для расчета средней квадратической погрешности определения координат характерных точек (Mt), м, с подставленными в такие формулы значениями и итоговые (вычисленные) значения Mt, м |
| | координаты, м | | Радиус, м | координаты, м | | Радиус, м | | |
| | X | Y | R | X | Y | R | | |
| 1 | 2 | 3 | 4 | 5 | 6 | 7 | 8 | 9 |
| н38320 | — | — | — | 399 752,53 | 2 190 392,41 | — | Метод спутниковых геодезических измерений (определений) | $\sqrt{(0,07^2 + 0,07^2)} = 0,10$ |
| н38330 | — | — | — | 399 747,72 | 2 190 396,14 | — | | |
| н38340 | — | — | — | 399 744,97 | 2 190 392,61 | — | | |
| н38350 | — | — | — | 399 749,79 | 2 190 388,87 | — | | |
| н38320 | — | — | — | 399 752,53 | 2 190 392,41 | — | | |

2. Сведения о характеристиках объекта недвижимости с кадастровым номером 59:13:0060169:699 :

| № п/п | Наименование характеристики | Значение характеристики |
|-------|--|-------------------------|
| 1 | 2 | 3 |
| 1. | Вид объекта недвижимости | Здание |
| 2. | Ранее присвоенный государственный учетный номер (инвентарный) здания, сооружения, объекта незавершенного строительства | — |
| 3. | Кадастровый номер земельного участка (земельных участков), в границах которого (которых) расположены здание, сооружение, объект незавершенного строительства | 59:13:0060169:11 |
| 4. | Уникальный учетный номер кадастрового квартала, в границах которого расположены здание, сооружение, объект незавершенного строительства | 59:13:0060169 |

| 1 | 2 | 3 |
|------|---|---|
| 5. | Адрес здания, сооружения, объекта незавершенного строительства | Пермский край, Бардымский район, с. Барда, ул. З. Х. Аминова, д. 75 |
| 5.1. | Сведения о местоположении здания, сооружения, объекта незавершенного строительства (при отсутствии адреса) в структурированном в соответствии с федеральной информационной адресной системой виде | — |
| 5.2. | Дополнительные сведения о местоположении | — |
| 6. | Иные сведения | — |

3. Пояснения к сведениям об объекте недвижимости с кадастровым номером 59:13:0060169:699 :

| | |
|----|---|
| 1. | — |
|----|---|

1. Сведения о характерных точках контура объекта недвижимости с кадастровым номером 59:13:0060169:704 :

| | | | |
|-------------------|-----------------------|--------|----------|
| Система координат | <u>МСК-59, зона 2</u> | Зона № | <u>2</u> |
|-------------------|-----------------------|--------|----------|

| Обозначение характерных точек границ | Содержатся в Едином государственном реестре недвижимости | | | Определены в ходе выполнения комплексных кадастровых работ | | | Метод определения координат | Формулы, примененные для расчета средней квадратической погрешности определения координат характерных точек (Mt), м, с подставленными в такие формулы значениями и итоговые (вычисленные) значения Mt, м |
|--------------------------------------|--|---|-----------|--|--------------|-----------|---|--|
| | координаты, м | | Радиус, м | координаты, м | | Радиус, м | | |
| | X | Y | R | X | Y | R | | |
| 1 | 2 | 3 | 4 | 5 | 6 | 7 | 8 | 9 |
| н27860 | — | — | — | 399 401,20 | 2 189 793,72 | — | Метод спутниковых геодезических измерений (определений) | $\sqrt{(0,07^2 + 0,07^2)} = 0,10$ |
| н27870 | — | — | — | 399 403,59 | 2 189 796,07 | — | | |
| н27880 | — | — | — | 399 401,39 | 2 189 798,30 | — | | |
| н27890 | — | — | — | 399 399,00 | 2 189 795,95 | — | | |
| н27860 | — | — | — | 399 401,20 | 2 189 793,72 | — | | |

2. Сведения о характеристиках объекта недвижимости с кадастровым номером 59:13:0060169:704 :

| № п/п | Наименование характеристики | Значение характеристики |
|-------|-----------------------------|-------------------------|
| 1 | 2 | 3 |
| 1. | Вид объекта недвижимости | Здание |

| 1 | 2 | 3 |
|------|---|---|
| 2. | Ранее присвоенный государственный учетный номер (инвентарный) здания, сооружения, объекта незавершенного строительства | — |
| 3. | Кадастровый номер земельного участка (земельных участков), в границах которого (которых) расположены здание, сооружение, объект незавершенного строительства | 59:13:0060169:20 |
| 4. | Уникальный учетный номер кадастрового квартала, в границах которого расположены здание, сооружение, объект незавершенного строительства | 59:13:0060169 |
| 5. | Адрес здания, сооружения, объекта незавершенного строительства | Российская Федерация, Пермский край, м.о. Бардымский, с. Барда, ул. Газеты Рассвет, здание 36 |
| 5.1. | Сведения о местоположении здания, сооружения, объекта незавершенного строительства (при отсутствии адреса) в структурированном в соответствии с федеральной информационной адресной системой виде | — |
| 5.2. | Дополнительные сведения о местоположении | — |
| 6. | Иные сведения | — |

3. Пояснения к сведениям об объекте недвижимости с кадастровым номером 59:13:0060169:704 :

| | |
|----|---|
| 1. | — |
|----|---|

1. Сведения о характерных точках контура объекта недвижимости с кадастровым номером 59:13:0060169:705 :

Система координат МСК-59, зона 2 Зона № 2

| Обозначение характерных точек границ | Содержатся в Едином государственном реестре недвижимости | | | Определены в ходе выполнения комплексных кадастровых работ | | | Метод определения координат | Формулы, примененные для расчета средней квадратической погрешности определения координат характерных точек (Mt), м, с подставленными в такие формулы значениями и итоговые (вычисленные) значения Mt, м |
|--------------------------------------|--|---|-----------|--|--------------|-----------|-----------------------------|--|
| | координаты, м | | Радиус, м | координаты, м | | Радиус, м | | |
| | X | Y | R | X | Y | R | | |
| 1 | 2 | 3 | 4 | 5 | 6 | 7 | 8 | 9 |
| н27980 | — | — | — | 399 262,16 | 2 189 512,83 | — | Иное описание | $\sqrt{(0,07^2 + 0,07^2)} = 0,10$ |
| н27990 | — | — | — | 399 263,94 | 2 189 515,27 | — | | |
| н28000 | — | — | — | 399 260,68 | 2 189 517,66 | — | | |
| н28010 | — | — | — | 399 258,89 | 2 189 515,22 | — | | |

| 1 | 2 | 3 | 4 | 5 | 6 | 7 | 8 | 9 |
|--------|---|---|---|------------|--------------|---|---|-----------------------------------|
| н38360 | — | — | — | 400 076,94 | 2 189 861,16 | — | Метод спутниковых геодезических измерений (определений) | $\sqrt{(0,07^2 + 0,07^2)} = 0,10$ |
| н38370 | — | — | — | 400 080,20 | 2 189 858,58 | — | | |
| н38380 | — | — | — | 400 081,88 | 2 189 860,71 | — | | |
| н38390 | — | — | — | 400 078,62 | 2 189 863,28 | — | | |
| н38360 | — | — | — | 400 076,94 | 2 189 861,16 | — | | |

2. Сведения о характеристиках объекта недвижимости с кадастровым номером 59:13:0060169:707 :

| № п/п | Наименование характеристики | Значение характеристики |
|-------|---|--|
| 1 | 2 | 3 |
| 1. | Вид объекта недвижимости | Здание |
| 2. | Ранее присвоенный государственный учетный номер (инвентарный) здания, сооружения, объекта незавершенного строительства | — |
| 3. | Кадастровый номер земельного участка (земельных участков), в границах которого (которых) расположены здание, сооружение, объект незавершенного строительства | 59:13:0060169:412 |
| 4. | Уникальный учетный номер кадастрового квартала, в границах которого расположены здание, сооружение, объект незавершенного строительства | 59:13:0060169 |
| 5. | Адрес здания, сооружения, объекта незавершенного строительства | Российская Федерация, Пермский край, м.о. Бардымский, с. Барда, ул. Мичурина, зд. 57 |
| 5.1. | Сведения о местоположении здания, сооружения, объекта незавершенного строительства (при отсутствии адреса) в структурированном в соответствии с федеральной информационной адресной системой виде | — |
| 5.2. | Дополнительные сведения о местоположении | — |
| 6. | Иные сведения | — |

3. Пояснения к сведениям об объекте недвижимости с кадастровым номером 59:13:0060169:707 :

| | |
|----|---|
| 1. | — |
|----|---|

1. Сведения о характерных точках контура объекта недвижимости с кадастровым номером 59:13:0060169:708 :

| Система координат | | МСК-59, зона 2 | | | | | Зона № <u>2</u> | |
|--------------------------------------|--|----------------|-----------|--|--------------|-----------|---|--|
| Обозначение характерных точек границ | Содержатся в Едином государственном реестре недвижимости | | | Определены в ходе выполнения комплексных кадастровых работ | | | Метод определения координат | Формулы, примененные для расчета средней квадратической погрешности определения координат характерных точек (Mt), м, с подставленными в такие формулы значениями и итоговые (вычисленные) значения Mt, м |
| | координаты, м | | Радиус, м | координаты, м | | Радиус, м | | |
| | X | Y | R | X | Y | R | | |
| 1 | 2 | 3 | 4 | 5 | 6 | 7 | 8 | 9 |
| н34900 | — | — | — | 399 815,89 | 2 189 450,64 | — | Метод спутниковых геодезических измерений (определений) | $\sqrt{(0,07^2 + 0,07^2)} = 0,10$ |
| н34910 | — | — | — | 399 818,63 | 2 189 454,06 | — | | |
| н34920 | — | — | — | 399 816,34 | 2 189 455,89 | — | | |
| н34930 | — | — | — | 399 813,61 | 2 189 452,47 | — | | |
| н34900 | — | — | — | 399 815,89 | 2 189 450,64 | — | | |

2. Сведения о характеристиках объекта недвижимости с кадастровым номером 59:13:0060169:708 :

| № п/п | Наименование характеристики | Значение характеристики |
|-------|--|-------------------------|
| 1 | 2 | 3 |
| 1. | Вид объекта недвижимости | Здание |
| 2. | Ранее присвоенный государственный учетный номер (инвентарный) здания, сооружения, объекта незавершенного строительства | — |
| 3. | Кадастровый номер земельного участка (земельных участков), в границах которого (которых) расположены здание, сооружение, объект незавершенного строительства | 59:13:0060169:325 |
| 4. | Уникальный учетный номер кадастрового квартала, в границах которого расположены здание, сооружение, объект незавершенного строительства | 59:13:0060169 |

| 1 | 2 | 3 |
|------|---|--|
| 5. | Адрес здания, сооружения, объекта незавершенного строительства | Российская Федерация, Пермский край, м.о. Бардымский, с. Барда, ул. Лермонтова, зд. 30 |
| 5.1. | Сведения о местоположении здания, сооружения, объекта незавершенного строительства (при отсутствии адреса) в структурированном в соответствии с федеральной информационной адресной системой виде | — |
| 5.2. | Дополнительные сведения о местоположении | — |
| 6. | Иные сведения | — |

3. Пояснения к сведениям об объекте недвижимости с кадастровым номером 59:13:0060169:708 :

| | |
|----|---|
| 1. | — |
|----|---|

1. Сведения о характерных точках контура объекта недвижимости с кадастровым номером 59:13:0060169:718 :

| | | | |
|-------------------|-----------------------|--------|----------|
| Система координат | <u>МСК-59, зона 2</u> | Зона № | <u>2</u> |
|-------------------|-----------------------|--------|----------|

| Обозначение характерных точек границ | Содержатся в Едином государственном реестре недвижимости | | | Определены в ходе выполнения комплексных кадастровых работ | | | Метод определения координат | Формулы, примененные для расчета средней квадратической погрешности определения координат характерных точек (Mt), м, с подставленными в такие формулы значениями и итоговые (вычисленные) значения Mt, м |
|--------------------------------------|--|---|-----------|--|--------------|-----------|---|--|
| | координаты, м | | Радиус, м | координаты, м | | Радиус, м | | |
| | X | Y | R | X | Y | R | | |
| 1 | 2 | 3 | 4 | 5 | 6 | 7 | 8 | 9 |
| н38400 | — | — | — | 399 552,01 | 2 189 426,79 | — | Метод спутниковых геодезических измерений (определений) | $\sqrt{(0,07^2 + 0,07^2)} = 0,10$ |
| н38410 | — | — | — | 399 555,48 | 2 189 431,21 | — | | |
| н38420 | — | — | — | 399 551,99 | 2 189 433,94 | — | | |
| н38430 | — | — | — | 399 548,52 | 2 189 429,52 | — | | |
| н38400 | — | — | — | 399 552,01 | 2 189 426,79 | — | | |

2. Сведения о характеристиках объекта недвижимости с кадастровым номером 59:13:0060169:718 :

| № п/п | Наименование характеристики | Значение характеристики |
|-------|-----------------------------|-------------------------|
| 1 | 2 | 3 |
| 1. | Вид объекта недвижимости | Здание |

| 1 | 2 | 3 |
|------|---|--|
| 2. | Ранее присвоенный государственный учетный номер (инвентарный) здания, сооружения, объекта незавершенного строительства | — |
| 3. | Кадастровый номер земельного участка (земельных участков), в границах которого (которых) расположены здание, сооружение, объект незавершенного строительства | 59:13:0060169:521 |
| 4. | Уникальный учетный номер кадастрового квартала, в границах которого расположены здание, сооружение, объект незавершенного строительства | 59:13:0060169 |
| 5. | Адрес здания, сооружения, объекта незавершенного строительства | Российская Федерация, Пермский край, м.о. Бардымский, с. Барда, ул. Зеленая, зд. 3 |
| 5.1. | Сведения о местоположении здания, сооружения, объекта незавершенного строительства (при отсутствии адреса) в структурированном в соответствии с федеральной информационной адресной системой виде | — |
| 5.2. | Дополнительные сведения о местоположении | — |
| 6. | Иные сведения | — |

3. Пояснения к сведениям об объекте недвижимости с кадастровым номером 59:13:0060169:718 :

| | |
|----|---|
| 1. | — |
|----|---|

1. Сведения о характерных точках контура объекта недвижимости с кадастровым номером 59:13:0060169:742 :

| Система координат | | МСК-59, зона 2 | | | | | Зона № <u>2</u> | |
|--------------------------------------|--|----------------|-----------|--|--------------|-----------|---|--|
| Обозначение характерных точек границ | Содержатся в Едином государственном реестре недвижимости | | | Определены в ходе выполнения комплексных кадастровых работ | | | Метод определения координат | Формулы, примененные для расчета средней квадратической погрешности определения координат характерных точек (Mt), м, с подставленными в такие формулы значениями и итоговые (вычисленные) значения Mt, м |
| | координаты, м | | Радиус, м | координаты, м | | Радиус, м | | |
| | X | Y | R | X | Y | R | | |
| 1 | 2 | 3 | 4 | 5 | 6 | 7 | 8 | 9 |
| н38440 | — | — | — | 400 326,69 | 2 190 058,26 | — | Метод спутниковых геодезических измерений (определений) | $\sqrt{(0,07^2 + 0,07^2)} = 0,10$ |
| н38450 | — | — | — | 400 333,19 | 2 190 052,83 | — | | |
| н38460 | — | — | — | 400 337,61 | 2 190 057,89 | — | | |

| 1 | 2 | 3 | 4 | 5 | 6 | 7 | 8 | 9 |
|--------|---|---|---|------------|--------------|---|---|-----------------------------------|
| н38470 | — | — | — | 400 331,05 | 2 190 063,41 | — | Метод спутниковых геодезических измерений (определений) | $\sqrt{(0,07^2 + 0,07^2)} = 0,10$ |
| н38440 | — | — | — | 400 326,69 | 2 190 058,26 | — | | |

2. Сведения о характеристиках объекта недвижимости с кадастровым номером 59:13:0060169:742 :

| № п/п | Наименование характеристики | Значение характеристики |
|-------|---|--|
| 1 | 2 | 3 |
| 1. | Вид объекта недвижимости | Здание |
| 2. | Ранее присвоенный государственный учетный номер (инвентарный) здания, сооружения, объекта незавершенного строительства | — |
| 3. | Кадастровый номер земельного участка (земельных участков), в границах которого (которых) расположены здание, сооружение, объект незавершенного строительства | 59:13:0060169:303 |
| 4. | Уникальный учетный номер кадастрового квартала, в границах которого расположены здание, сооружение, объект незавершенного строительства | 59:13:0060169 |
| 5. | Адрес здания, сооружения, объекта незавершенного строительства | Российская Федерация, Пермский край, м.о. Бардымский, с. Барда, ул. Лермонтова, г-ж 76 |
| 5.1. | Сведения о местоположении здания, сооружения, объекта незавершенного строительства (при отсутствии адреса) в структурированном в соответствии с федеральной информационной адресной системой виде | — |
| 5.2. | Дополнительные сведения о местоположении | — |
| 6. | Иные сведения | — |

3. Пояснения к сведениям об объекте недвижимости с кадастровым номером 59:13:0060169:742 :

| | |
|----|---|
| 1. | — |
|----|---|

1. Сведения о характерных точках контура объекта недвижимости с кадастровым номером 59:13:0060169:743 :

| Система координат | | | МСК-59, зона 2 | | | | Зона № <u>2</u> | |
|--------------------------------------|--|---|----------------|--|--------------|-----------|---|--|
| Обозначение характерных точек границ | Содержатся в Едином государственном реестре недвижимости | | | Определены в ходе выполнения комплексных кадастровых работ | | | Метод определения координат | Формулы, примененные для расчета средней квадратической погрешности определения координат характерных точек (Mt), м, с подставленными в такие формулы значениями и итоговые (вычисленные) значения Mt, м |
| | координаты, м | | Радиус, м | координаты, м | | Радиус, м | | |
| | X | Y | R | X | Y | R | | |
| 1 | 2 | 3 | 4 | 5 | 6 | 7 | 8 | 9 |
| н34860 | — | — | — | 399 726,02 | 2 189 329,75 | — | Метод спутниковых геодезических измерений (определений) | $\sqrt{(0,07^2 + 0,07^2)} = 0,10$ |
| н34870 | — | — | — | 399 730,71 | 2 189 325,78 | — | | |
| н34880 | — | — | — | 399 733,56 | 2 189 329,15 | — | | |
| н34890 | — | — | — | 399 728,87 | 2 189 333,12 | — | | |
| н34860 | — | — | — | 399 726,02 | 2 189 329,75 | — | | |

2. Сведения о характеристиках объекта недвижимости с кадастровым номером 59:13:0060169:743 :

| № п/п | Наименование характеристики | Значение характеристики |
|-------|--|-------------------------|
| 1 | 2 | 3 |
| 1. | Вид объекта недвижимости | Здание |
| 2. | Ранее присвоенный государственный учетный номер (инвентарный) здания, сооружения, объекта незавершенного строительства | — |
| 3. | Кадастровый номер земельного участка (земельных участков), в границах которого (которых) расположены здание, сооружение, объект незавершенного строительства | 59:13:0060169:318 |
| 4. | Уникальный учетный номер кадастрового квартала, в границах которого расположены здание, сооружение, объект незавершенного строительства | 59:13:0060169 |

| 1 | 2 | 3 |
|------|---|--|
| 5. | Адрес здания, сооружения, объекта незавершенного строительства | Пермский край, Бардымский район, с. Барда, ул. Лермонтова, д. 20 |
| 5.1. | Сведения о местоположении здания, сооружения, объекта незавершенного строительства (при отсутствии адреса) в структурированном в соответствии с федеральной информационной адресной системой виде | — |
| 5.2. | Дополнительные сведения о местоположении | — |
| 6. | Иные сведения | — |

3. Пояснения к сведениям об объекте недвижимости с кадастровым номером 59:13:0060169:743 :

| | |
|----|---|
| 1. | — |
|----|---|

1. Сведения о характерных точках контура объекта недвижимости с кадастровым номером 59:13:0060169:746 :

| | | | |
|-------------------|-----------------------|--------|----------|
| Система координат | <u>МСК-59, зона 2</u> | Зона № | <u>2</u> |
|-------------------|-----------------------|--------|----------|

| Обозначение характерных точек границ | Содержатся в Едином государственном реестре недвижимости | | | Определены в ходе выполнения комплексных кадастровых работ | | | Метод определения координат | Формулы, примененные для расчета средней квадратической погрешности определения координат характерных точек (Mt), м, с подставленными в такие формулы значениями и итоговые (вычисленные) значения Mt, м |
|--------------------------------------|--|---|-----------|--|--------------|-----------|---|--|
| | координаты, м | | Радиус, м | координаты, м | | Радиус, м | | |
| | X | Y | R | X | Y | R | | |
| 1 | 2 | 3 | 4 | 5 | 6 | 7 | 8 | 9 |
| н38480 | — | — | — | 399 887,33 | 2 190 584,38 | — | Метод спутниковых геодезических измерений (определений) | $\sqrt{(0,07^2 + 0,07^2)} = 0,10$ |
| н38490 | — | — | — | 399 884,18 | 2 190 586,69 | — | | |
| н38500 | — | — | — | 399 882,35 | 2 190 584,19 | — | | |
| н38510 | — | — | — | 399 885,49 | 2 190 581,88 | — | | |
| н38480 | — | — | — | 399 887,33 | 2 190 584,38 | — | | |

2. Сведения о характеристиках объекта недвижимости с кадастровым номером 59:13:0060169:746 :

| № п/п | Наименование характеристики | Значение характеристики |
|-------|-----------------------------|-------------------------|
| 1 | 2 | 3 |
| 1. | Вид объекта недвижимости | Здание |

| 1 | 2 | 3 |
|------|---|---|
| 2. | Ранее присвоенный государственный учетный номер (инвентарный) здания, сооружения, объекта незавершенного строительства | — |
| 3. | Кадастровый номер земельного участка (земельных участков), в границах которого (которых) расположены здание, сооружение, объект незавершенного строительства | 59:13:0060169:710 |
| 4. | Уникальный учетный номер кадастрового квартала, в границах которого расположены здание, сооружение, объект незавершенного строительства | 59:13:0060169 |
| 5. | Адрес здания, сооружения, объекта незавершенного строительства | Российская Федерация, Пермский край, м.о. Бардымский, с. Барда, ул. З.Х.Аминова, г-ж 93 |
| 5.1. | Сведения о местоположении здания, сооружения, объекта незавершенного строительства (при отсутствии адреса) в структурированном в соответствии с федеральной информационной адресной системой виде | — |
| 5.2. | Дополнительные сведения о местоположении | — |
| 6. | Иные сведения | — |

3. Пояснения к сведениям об объекте недвижимости с кадастровым номером 59:13:0060169:746 :

| | |
|----|---|
| 1. | — |
|----|---|

1. Сведения о характерных точках контура объекта недвижимости с кадастровым номером 59:13:0060169:753 :

Система координат МСК-59, зона 2 Зона № 2

| Обозначение характерных точек границ | Содержатся в Едином государственном реестре недвижимости | | | Определены в ходе выполнения комплексных кадастровых работ | | | Метод определения координат | Формулы, примененные для расчета средней квадратической погрешности определения координат характерных точек (Mt), м, с подставленными в такие формулы значениями и итоговые (вычисленные) значения Mt, м |
|--------------------------------------|--|---|-----------|--|--------------|-----------|---|--|
| | координаты, м | | Радиус, м | координаты, м | | Радиус, м | | |
| | X | Y | R | X | Y | R | | |
| 1 | 2 | 3 | 4 | 5 | 6 | 7 | 8 | 9 |
| н38520 | — | — | — | 399 666,26 | 2 190 323,00 | — | Метод спутниковых геодезических измерений (определений) | $\sqrt{(0,07^2 + 0,07^2)} = 0,10$ |
| н38530 | — | — | — | 399 661,41 | 2 190 326,99 | — | | |
| н38540 | — | — | — | 399 658,82 | 2 190 323,84 | — | | |

| 1 | 2 | 3 | 4 | 5 | 6 | 7 | 8 | 9 |
|--------|---|---|---|------------|--------------|---|---|-----------------------------------|
| н38550 | — | — | — | 399 663,67 | 2 190 319,85 | — | Метод спутниковых геодезических измерений (определений) | $\sqrt{(0,07^2 + 0,07^2)} = 0,10$ |
| н38520 | — | — | — | 399 666,26 | 2 190 323,00 | — | | |

2. Сведения о характеристиках объекта недвижимости с кадастровым номером 59:13:0060169:753 :

| № п/п | Наименование характеристики | Значение характеристики |
|-------|---|---|
| 1 | 2 | 3 |
| 1. | Вид объекта недвижимости | Здание |
| 2. | Ранее присвоенный государственный учетный номер (инвентарный) здания, сооружения, объекта незавершенного строительства | — |
| 3. | Кадастровый номер земельного участка (земельных участков), в границах которого (которых) расположены здание, сооружение, объект незавершенного строительства | 59:13:0060169:726 |
| 4. | Уникальный учетный номер кадастрового квартала, в границах которого расположены здание, сооружение, объект незавершенного строительства | 59:13:0060169 |
| 5. | Адрес здания, сооружения, объекта незавершенного строительства | Российская Федерация, Пермский край, м.о. Бардымский, с. Барда, ул. З.Х.Аминова, г-ж 67 |
| 5.1. | Сведения о местоположении здания, сооружения, объекта незавершенного строительства (при отсутствии адреса) в структурированном в соответствии с федеральной информационной адресной системой виде | — |
| 5.2. | Дополнительные сведения о местоположении | — |
| 6. | Иные сведения | — |

3. Пояснения к сведениям об объекте недвижимости с кадастровым номером 59:13:0060169:753 :

| | |
|----|---|
| 1. | — |
|----|---|

1. Сведения о характерных точках контура объекта недвижимости с кадастровым номером 59:13:0060169:754 :

| Система координат | | МСК-59, зона 2 | | | | | Зона № <u>2</u> | |
|--------------------------------------|--|----------------|-----------|--|--------------|-----------|---|--|
| Обозначение характерных точек границ | Содержатся в Едином государственном реестре недвижимости | | | Определены в ходе выполнения комплексных кадастровых работ | | | Метод определения координат | Формулы, примененные для расчета средней квадратической погрешности определения координат характерных точек (Mt), м, с подставленными в такие формулы значениями и итоговые (вычисленные) значения Mt, м |
| | координаты, м | | Радиус, м | координаты, м | | Радиус, м | | |
| | X | Y | R | X | Y | R | | |
| 1 | 2 | 3 | 4 | 5 | 6 | 7 | 8 | 9 |
| н34700 | — | — | — | 400 222,92 | 2 190 028,44 | — | Метод спутниковых геодезических измерений (определений) | $\sqrt{(0,07^2 + 0,07^2)} = 0,10$ |
| н34710 | — | — | — | 400 226,32 | 2 190 032,15 | — | | |
| н34720 | — | — | — | 400 222,25 | 2 190 035,88 | — | | |
| н34730 | — | — | — | 400 218,85 | 2 190 032,17 | — | | |
| н34700 | — | — | — | 400 222,92 | 2 190 028,44 | — | | |

2. Сведения о характеристиках объекта недвижимости с кадастровым номером 59:13:0060169:754 :

| № п/п | Наименование характеристики | Значение характеристики |
|-------|--|-------------------------|
| 1 | 2 | 3 |
| 1. | Вид объекта недвижимости | Здание |
| 2. | Ранее присвоенный государственный учетный номер (инвентарный) здания, сооружения, объекта незавершенного строительства | — |
| 3. | Кадастровый номер земельного участка (земельных участков), в границах которого (которых) расположены здание, сооружение, объект незавершенного строительства | 59:13:0060169:231 |
| 4. | Уникальный учетный номер кадастрового квартала, в границах которого расположены здание, сооружение, объект незавершенного строительства | 59:13:0060169 |

| 1 | 2 | 3 |
|------|---|--|
| 5. | Адрес здания, сооружения, объекта незавершенного строительства | Российская Федерация, Пермский край, м.о. Бардымский, с. Барда, ул. Мичурина, г-ж 71 |
| 5.1. | Сведения о местоположении здания, сооружения, объекта незавершенного строительства (при отсутствии адреса) в структурированном в соответствии с федеральной информационной адресной системой виде | — |
| 5.2. | Дополнительные сведения о местоположении | — |
| 6. | Иные сведения | — |

3. Пояснения к сведениям об объекте недвижимости с кадастровым номером 59:13:0060169:754 :

| | |
|----|---|
| 1. | — |
|----|---|

1. Сведения о характерных точках контура объекта недвижимости с кадастровым номером 59:13:0060169:762 :

| | | | |
|-------------------|-----------------------|--------|----------|
| Система координат | <u>МСК-59, зона 2</u> | Зона № | <u>2</u> |
|-------------------|-----------------------|--------|----------|

| Обозначение характерных точек границ | Содержатся в Едином государственном реестре недвижимости | | | Определены в ходе выполнения комплексных кадастровых работ | | | Метод определения координат | Формулы, примененные для расчета средней квадратической погрешности определения координат характерных точек (Mt), м, с подставленными в такие формулы значениями и итоговые (вычисленные) значения Mt, м |
|--------------------------------------|--|---|-----------|--|--------------|-----------|---|--|
| | координаты, м | | Радиус, м | координаты, м | | Радиус, м | | |
| | X | Y | R | X | Y | R | | |
| 1 | 2 | 3 | 4 | 5 | 6 | 7 | 8 | 9 |
| н34940 | — | — | — | 400 486,90 | 2 190 534,99 | — | Метод спутниковых геодезических измерений (определений) | $\sqrt{(0,07^2 + 0,07^2)} = 0,10$ |
| н34950 | — | — | — | 400 490,32 | 2 190 539,37 | — | | |
| н34960 | — | — | — | 400 487,25 | 2 190 541,77 | — | | |
| н34970 | — | — | — | 400 483,83 | 2 190 537,39 | — | | |
| н34940 | — | — | — | 400 486,90 | 2 190 534,99 | — | | |

2. Сведения о характеристиках объекта недвижимости с кадастровым номером 59:13:0060169:762 :

| № п/п | Наименование характеристики | Значение характеристики |
|-------|-----------------------------|-------------------------|
| 1 | 2 | 3 |
| 1. | Вид объекта недвижимости | Здание |

| 1 | 2 | 3 |
|------|---|---|
| 2. | Ранее присвоенный государственный учетный номер (инвентарный) здания, сооружения, объекта незавершенного строительства | — |
| 3. | Кадастровый номер земельного участка (земельных участков), в границах которого (которых) расположены здание, сооружение, объект незавершенного строительства | 59:13:0060169:275 |
| 4. | Уникальный учетный номер кадастрового квартала, в границах которого расположены здание, сооружение, объект незавершенного строительства | 59:13:0060169 |
| 5. | Адрес здания, сооружения, объекта незавершенного строительства | Российская Федерация, Пермский край, м.о. Бардымский, с. Барда, ул. Зеленая, зд. 81 |
| 5.1. | Сведения о местоположении здания, сооружения, объекта незавершенного строительства (при отсутствии адреса) в структурированном в соответствии с федеральной информационной адресной системой виде | — |
| 5.2. | Дополнительные сведения о местоположении | — |
| 6. | Иные сведения | — |

3. Пояснения к сведениям об объекте недвижимости с кадастровым номером 59:13:0060169:762 :

| | |
|----|---|
| 1. | — |
|----|---|

1. Сведения о характерных точках контура объекта недвижимости с кадастровым номером 59:13:0060169:766 :

| Система координат | | МСК-59, зона 2 | | | | | Зона № <u>2</u> | |
|--------------------------------------|--|----------------|-----------|--|--------------|-----------|---|--|
| Обозначение характерных точек границ | Содержатся в Едином государственном реестре недвижимости | | | Определены в ходе выполнения комплексных кадастровых работ | | | Метод определения координат | Формулы, примененные для расчета средней квадратической погрешности определения координат характерных точек (Mt), м, с подставленными в такие формулы значениями и итоговые (вычисленные) значения Mt, м |
| | координаты, м | | Радиус, м | координаты, м | | Радиус, м | | |
| | X | Y | R | X | Y | R | | |
| 1 | 2 | 3 | 4 | 5 | 6 | 7 | 8 | 9 |
| н34460 | — | — | — | 400 276,71 | 2 189 874,69 | — | Метод спутниковых геодезических измерений (определений) | $\sqrt{(0,07^2 + 0,07^2)} = 0,10$ |
| н34470 | — | — | — | 400 278,96 | 2 189 877,02 | — | | |
| н34480 | — | — | — | 400 276,81 | 2 189 879,24 | — | | |

| 1 | 2 | 3 | 4 | 5 | 6 | 7 | 8 | 9 |
|--------|---|---|---|------------|--------------|---|---|-----------------------------------|
| н34490 | — | — | — | 400 274,52 | 2 189 876,89 | — | Метод спутниковых геодезических измерений (определений) | $\sqrt{(0,07^2 + 0,07^2)} = 0,10$ |
| н34460 | — | — | — | 400 276,71 | 2 189 874,69 | — | | |

2. Сведения о характеристиках объекта недвижимости с кадастровым номером 59:13:0060169:766 :

| № п/п | Наименование характеристики | Значение характеристики |
|-------|---|--|
| 1 | 2 | 3 |
| 1. | Вид объекта недвижимости | Здание |
| 2. | Ранее присвоенный государственный учетный номер (инвентарный) здания, сооружения, объекта незавершенного строительства | — |
| 3. | Кадастровый номер земельного участка (земельных участков), в границах которого (которых) расположены здание, сооружение, объект незавершенного строительства | 59:13:0060169:287 |
| 4. | Уникальный учетный номер кадастрового квартала, в границах которого расположены здание, сооружение, объект незавершенного строительства | 59:13:0060169 |
| 5. | Адрес здания, сооружения, объекта незавершенного строительства | Российская Федерация, Пермский край, м.о. Бардымский, с. Барда, ул. Лермонтова, зд. 63 |
| 5.1. | Сведения о местоположении здания, сооружения, объекта незавершенного строительства (при отсутствии адреса) в структурированном в соответствии с федеральной информационной адресной системой виде | — |
| 5.2. | Дополнительные сведения о местоположении | — |
| 6. | Иные сведения | — |

3. Пояснения к сведениям об объекте недвижимости с кадастровым номером 59:13:0060169:766 :

| | |
|----|---|
| 1. | — |
|----|---|

1. Сведения о характерных точках контура объекта недвижимости с кадастровым номером 59:13:0060169:768 :

| Система координат | | МСК-59, зона 2 | | | | | Зона № <u>2</u> | |
|--------------------------------------|--|----------------|-----------|--|--------------|-----------|---|--|
| Обозначение характерных точек границ | Содержатся в Едином государственном реестре недвижимости | | | Определены в ходе выполнения комплексных кадастровых работ | | | Метод определения координат | Формулы, примененные для расчета средней квадратической погрешности определения координат характерных точек (Mt), м, с подставленными в такие формулы значениями и итоговые (вычисленные) значения Mt, м |
| | координаты, м | | Радиус, м | координаты, м | | Радиус, м | | |
| | X | Y | R | X | Y | R | | |
| 1 | 2 | 3 | 4 | 5 | 6 | 7 | 8 | 9 |
| н28080 | — | — | — | 399 326,64 | 2 189 599,42 | — | Метод спутниковых геодезических измерений (определений) | $\sqrt{(0,07^2 + 0,07^2)} = 0,10$ |
| н28030 | — | — | — | 399 328,96 | 2 189 602,37 | — | | |
| н28040 | — | — | — | 399 326,53 | 2 189 604,29 | — | | |
| н28090 | — | — | — | 399 324,21 | 2 189 601,33 | — | | |
| н28080 | — | — | — | 399 326,64 | 2 189 599,42 | — | | |

2. Сведения о характеристиках объекта недвижимости с кадастровым номером 59:13:0060169:768 :

| № п/п | Наименование характеристики | Значение характеристики |
|-------|--|-------------------------|
| 1 | 2 | 3 |
| 1. | Вид объекта недвижимости | Здание |
| 2. | Ранее присвоенный государственный учетный номер (инвентарный) здания, сооружения, объекта незавершенного строительства | — |
| 3. | Кадастровый номер земельного участка (земельных участков), в границах которого (которых) расположены здание, сооружение, объект незавершенного строительства | 59:13:0060169:132 |
| 4. | Уникальный учетный номер кадастрового квартала, в границах которого расположены здание, сооружение, объект незавершенного строительства | 59:13:0060169 |

| 1 | 2 | 3 |
|------|---|--|
| 5. | Адрес здания, сооружения, объекта незавершенного строительства | Российская Федерация, Пермский край, м.о. Бардымский, с. Барда, ул. Газеты Рассвет, зд. 11 |
| 5.1. | Сведения о местоположении здания, сооружения, объекта незавершенного строительства (при отсутствии адреса) в структурированном в соответствии с федеральной информационной адресной системой виде | — |
| 5.2. | Дополнительные сведения о местоположении | — |
| 6. | Иные сведения | — |

3. Пояснения к сведениям об объекте недвижимости с кадастровым номером 59:13:0060169:768 :

| | |
|----|---|
| 1. | — |
|----|---|

1. Сведения о характерных точках контура объекта недвижимости с кадастровым номером 59:13:0060169:771 :

| | | | |
|-------------------|-----------------------|--------|----------|
| Система координат | <u>МСК-59, зона 2</u> | Зона № | <u>2</u> |
|-------------------|-----------------------|--------|----------|

| Обозначение характерных точек границ | Содержатся в Едином государственном реестре недвижимости | | | Определены в ходе выполнения комплексных кадастровых работ | | | Метод определения координат | Формулы, примененные для расчета средней квадратической погрешности определения координат характерных точек (Mt), м, с подставленными в такие формулы значениями и итоговые (вычисленные) значения Mt, м |
|--------------------------------------|--|---|-----------|--|--------------|-----------|---|--|
| | координаты, м | | Радиус, м | координаты, м | | Радиус, м | | |
| | X | Y | R | X | Y | R | | |
| 1 | 2 | 3 | 4 | 5 | 6 | 7 | 8 | 9 |
| н34500 | — | — | — | 400 302,10 | 2 189 946,13 | — | Метод спутниковых геодезических измерений (определений) | $\sqrt{(0,07^2 + 0,07^2)} = 0,10$ |
| н34510 | — | — | — | 400 306,30 | 2 189 942,66 | — | | |
| н34520 | — | — | — | 400 308,52 | 2 189 945,34 | — | | |
| н34530 | — | — | — | 400 304,31 | 2 189 948,81 | — | | |
| н34500 | — | — | — | 400 302,10 | 2 189 946,13 | — | | |

2. Сведения о характеристиках объекта недвижимости с кадастровым номером 59:13:0060169:771 :

| № п/п | Наименование характеристики | Значение характеристики |
|-------|-----------------------------|-------------------------|
| 1 | 2 | 3 |
| 1. | Вид объекта недвижимости | Здание |

| 1 | 2 | 3 |
|------|---|--|
| 2. | Ранее присвоенный государственный учетный номер (инвентарный) здания, сооружения, объекта незавершенного строительства | — |
| 3. | Кадастровый номер земельного участка (земельных участков), в границах которого (которых) расположены здание, сооружение, объект незавершенного строительства | 59:13:0060169:360 |
| 4. | Уникальный учетный номер кадастрового квартала, в границах которого расположены здание, сооружение, объект незавершенного строительства | 59:13:0060169 |
| 5. | Адрес здания, сооружения, объекта незавершенного строительства | Российская Федерация, Пермский край, м.о. Бардымский, с. Барда, ул. Лермонтова, зд. 69 |
| 5.1. | Сведения о местоположении здания, сооружения, объекта незавершенного строительства (при отсутствии адреса) в структурированном в соответствии с федеральной информационной адресной системой виде | — |
| 5.2. | Дополнительные сведения о местоположении | — |
| 6. | Иные сведения | — |

3. Пояснения к сведениям об объекте недвижимости с кадастровым номером 59:13:0060169:771 :

| | |
|----|---|
| 1. | — |
|----|---|

1. Сведения о характерных точках контура объекта недвижимости с кадастровым номером 59:13:0060169:781 :

| Система координат | | МСК-59, зона 2 | | | | | Зона № <u>2</u> | |
|--------------------------------------|--|----------------|-----------|--|--------------|-----------|---|--|
| Обозначение характерных точек границ | Содержатся в Едином государственном реестре недвижимости | | | Определены в ходе выполнения комплексных кадастровых работ | | | Метод определения координат | Формулы, примененные для расчета средней квадратической погрешности определения координат характерных точек (Mt), м, с подставленными в такие формулы значениями и итоговые (вычисленные) значения Mt, м |
| | координаты, м | | Радиус, м | координаты, м | | Радиус, м | | |
| | X | Y | R | X | Y | R | | |
| 1 | 2 | 3 | 4 | 5 | 6 | 7 | 8 | 9 |
| н38560 | — | — | — | 400 033,61 | 2 189 707,43 | — | Метод спутниковых геодезических измерений (определений) | $\sqrt{(0,07^2 + 0,07^2)} = 0,10$ |
| н38570 | — | — | — | 400 030,84 | 2 189 704,64 | — | | |
| н38580 | — | — | — | 400 033,01 | 2 189 702,50 | — | | |

| 1 | 2 | 3 | 4 | 5 | 6 | 7 | 8 | 9 |
|--------|---|---|---|------------|--------------|---|---|-----------------------------------|
| н38590 | — | — | — | 400 035,77 | 2 189 705,29 | — | Метод спутниковых геодезических измерений (определений) | $\sqrt{(0,07^2 + 0,07^2)} = 0,10$ |
| н38560 | — | — | — | 400 033,61 | 2 189 707,43 | — | | |

2. Сведения о характеристиках объекта недвижимости с кадастровым номером 59:13:0060169:781 :

| № п/п | Наименование характеристики | Значение характеристики |
|-------|---|--|
| 1 | 2 | 3 |
| 1. | Вид объекта недвижимости | Здание |
| 2. | Ранее присвоенный государственный учетный номер (инвентарный) здания, сооружения, объекта незавершенного строительства | — |
| 3. | Кадастровый номер земельного участка (земельных участков), в границах которого (которых) расположены здание, сооружение, объект незавершенного строительства | 59:13:0060169:341 |
| 4. | Уникальный учетный номер кадастрового квартала, в границах которого расположены здание, сооружение, объект незавершенного строительства | 59:13:0060169 |
| 5. | Адрес здания, сооружения, объекта незавершенного строительства | Российская Федерация, Пермский край, м.о. Бардымский, с. Барда, ул. Лермонтова, зд. 50 |
| 5.1. | Сведения о местоположении здания, сооружения, объекта незавершенного строительства (при отсутствии адреса) в структурированном в соответствии с федеральной информационной адресной системой виде | — |
| 5.2. | Дополнительные сведения о местоположении | — |
| 6. | Иные сведения | — |

3. Пояснения к сведениям об объекте недвижимости с кадастровым номером 59:13:0060169:781 :

| | |
|----|---|
| 1. | — |
|----|---|

1. Сведения о характерных точках контура объекта недвижимости с кадастровым номером 59:13:0060169:782 :

| Система координат | | МСК-59, зона 2 | | | | | Зона № <u>2</u> | |
|--------------------------------------|--|----------------|-----------|--|--------------|-----------|---|--|
| Обозначение характерных точек границ | Содержатся в Едином государственном реестре недвижимости | | | Определены в ходе выполнения комплексных кадастровых работ | | | Метод определения координат | Формулы, примененные для расчета средней квадратической погрешности определения координат характерных точек (Mt), м, с подставленными в такие формулы значениями и итоговые (вычисленные) значения Mt, м |
| | координаты, м | | Радиус, м | координаты, м | | Радиус, м | | |
| | X | Y | R | X | Y | R | | |
| 1 | 2 | 3 | 4 | 5 | 6 | 7 | 8 | 9 |
| н38600 | — | — | — | 400 529,91 | 2 190 402,73 | — | Метод спутниковых геодезических измерений (определений) | $\sqrt{(0,07^2 + 0,07^2)} = 0,10$ |
| н38610 | — | — | — | 400 533,94 | 2 190 407,55 | — | | |
| н38620 | — | — | — | 400 524,27 | 2 190 415,62 | — | | |
| н38630 | — | — | — | 400 520,24 | 2 190 410,80 | — | | |
| н38600 | — | — | — | 400 529,91 | 2 190 402,73 | — | | |

2. Сведения о характеристиках объекта недвижимости с кадастровым номером 59:13:0060169:782 :

| № п/п | Наименование характеристики | Значение характеристики |
|-------|--|-------------------------|
| 1 | 2 | 3 |
| 1. | Вид объекта недвижимости | Здание |
| 2. | Ранее присвоенный государственный учетный номер (инвентарный) здания, сооружения, объекта незавершенного строительства | — |
| 3. | Кадастровый номер земельного участка (земельных участков), в границах которого (которых) расположены здание, сооружение, объект незавершенного строительства | 59:13:0060169:229 |
| 4. | Уникальный учетный номер кадастрового квартала, в границах которого расположены здание, сооружение, объект незавершенного строительства | 59:13:0060169 |

| 1 | 2 | 3 |
|------|---|--|
| 5. | Адрес здания, сооружения, объекта незавершенного строительства | Российская Федерация, Пермский край, м.о. Бардымский, с. Барда, ул. Мичурина, зд. 99 |
| 5.1. | Сведения о местоположении здания, сооружения, объекта незавершенного строительства (при отсутствии адреса) в структурированном в соответствии с федеральной информационной адресной системой виде | — |
| 5.2. | Дополнительные сведения о местоположении | — |
| 6. | Иные сведения | — |

3. Пояснения к сведениям об объекте недвижимости с кадастровым номером 59:13:0060169:782 :

| | |
|----|---|
| 1. | — |
|----|---|

1. Сведения о характерных точках контура объекта недвижимости с кадастровым номером 59:13:0060169:783 :

| | | | |
|-------------------|-----------------------|--------|----------|
| Система координат | <u>МСК-59, зона 2</u> | Зона № | <u>2</u> |
|-------------------|-----------------------|--------|----------|

| Обозначение характерных точек границ | Содержатся в Едином государственном реестре недвижимости | | | Определены в ходе выполнения комплексных кадастровых работ | | | Метод определения координат | Формулы, примененные для расчета средней квадратической погрешности определения координат характерных точек (Mt), м, с подставленными в такие формулы значениями и итоговые (вычисленные) значения Mt, м |
|--------------------------------------|--|---|-----------|--|--------------|-----------|---|--|
| | координаты, м | | Радиус, м | координаты, м | | Радиус, м | | |
| | X | Y | R | X | Y | R | | |
| 1 | 2 | 3 | 4 | 5 | 6 | 7 | 8 | 9 |
| н34740 | — | — | — | 400 076,23 | 2 189 730,84 | — | Метод спутниковых геодезических измерений (определений) | $\sqrt{(0,07^2 + 0,07^2)} = 0,10$ |
| н34750 | — | — | — | 400 078,09 | 2 189 733,07 | — | | |
| н34760 | — | — | — | 400 075,79 | 2 189 734,99 | — | | |
| н34770 | — | — | — | 400 073,93 | 2 189 732,76 | — | | |
| н34740 | — | — | — | 400 076,23 | 2 189 730,84 | — | | |

2. Сведения о характеристиках объекта недвижимости с кадастровым номером 59:13:0060169:783 :

| № п/п | Наименование характеристики | Значение характеристики |
|-------|-----------------------------|-------------------------|
| 1 | 2 | 3 |
| 1. | Вид объекта недвижимости | Здание |

| 1 | 2 | 3 |
|------|---|--|
| 2. | Ранее присвоенный государственный учетный номер (инвентарный) здания, сооружения, объекта незавершенного строительства | — |
| 3. | Кадастровый номер земельного участка (земельных участков), в границах которого (которых) расположены здание, сооружение, объект незавершенного строительства | 59:13:0060169:344 |
| 4. | Уникальный учетный номер кадастрового квартала, в границах которого расположены здание, сооружение, объект незавершенного строительства | 59:13:0060169 |
| 5. | Адрес здания, сооружения, объекта незавершенного строительства | Российская Федерация, Пермский край, м.о. Бардымский, с. Барда, ул. Лермонтова, зд. 52 |
| 5.1. | Сведения о местоположении здания, сооружения, объекта незавершенного строительства (при отсутствии адреса) в структурированном в соответствии с федеральной информационной адресной системой виде | — |
| 5.2. | Дополнительные сведения о местоположении | — |
| 6. | Иные сведения | — |

3. Пояснения к сведениям об объекте недвижимости с кадастровым номером 59:13:0060169:783 :

| | |
|----|---|
| 1. | — |
|----|---|

1. Сведения о характерных точках контура объекта недвижимости с кадастровым номером 59:13:0060169:784 :

| Система координат | | МСК-59, зона 2 | | | | | Зона № <u>2</u> | |
|--------------------------------------|--|----------------|-----------|--|--------------|-----------|---|--|
| Обозначение характерных точек границ | Содержатся в Едином государственном реестре недвижимости | | | Определены в ходе выполнения комплексных кадастровых работ | | | Метод определения координат | Формулы, примененные для расчета средней квадратической погрешности определения координат характерных точек (Mt), м, с подставленными в такие формулы значениями и итоговые (вычисленные) значения Mt, м |
| | координаты, м | | Радиус, м | координаты, м | | Радиус, м | | |
| | X | Y | R | X | Y | R | | |
| 1 | 2 | 3 | 4 | 5 | 6 | 7 | 8 | 9 |
| н34820 | — | — | — | 399 913,53 | 2 189 560,87 | — | Метод спутниковых геодезических измерений (определений) | $\sqrt{(0,07^2 + 0,07^2)} = 0,10$ |
| н34830 | — | — | — | 399 917,64 | 2 189 565,88 | — | | |
| н34840 | — | — | — | 399 913,92 | 2 189 568,94 | — | | |

| 1 | 2 | 3 | 4 | 5 | 6 | 7 | 8 | 9 |
|--------|---|---|---|------------|--------------|---|---|-----------------------------------|
| н34850 | — | — | — | 399 909,80 | 2 189 563,93 | — | Метод спутниковых геодезических измерений (определений) | $\sqrt{(0,07^2 + 0,07^2)} = 0,10$ |
| н34820 | — | — | — | 399 913,53 | 2 189 560,87 | — | | |

2. Сведения о характеристиках объекта недвижимости с кадастровым номером 59:13:0060169:784 :

| № п/п | Наименование характеристики | Значение характеристики |
|-------|---|--|
| 1 | 2 | 3 |
| 1. | Вид объекта недвижимости | Здание |
| 2. | Ранее присвоенный государственный учетный номер (инвентарный) здания, сооружения, объекта незавершенного строительства | — |
| 3. | Кадастровый номер земельного участка (земельных участков), в границах которого (которых) расположены здание, сооружение, объект незавершенного строительства | 59:13:0060169:299 |
| 4. | Уникальный учетный номер кадастрового квартала, в границах которого расположены здание, сооружение, объект незавершенного строительства | 59:13:0060169 |
| 5. | Адрес здания, сооружения, объекта незавершенного строительства | Российская Федерация, Пермский край, м.о. Бардымский, с. Барда, ул. Лермонтова, г-ж 38 |
| 5.1. | Сведения о местоположении здания, сооружения, объекта незавершенного строительства (при отсутствии адреса) в структурированном в соответствии с федеральной информационной адресной системой виде | — |
| 5.2. | Дополнительные сведения о местоположении | — |
| 6. | Иные сведения | — |

3. Пояснения к сведениям об объекте недвижимости с кадастровым номером 59:13:0060169:784 :

| | |
|----|---|
| 1. | — |
|----|---|

1. Сведения о характерных точках контура объекта недвижимости с кадастровым номером 59:13:0060169:792 :

| Система координат | | МСК-59, зона 2 | | | | | Зона № <u>2</u> | |
|--------------------------------------|--|----------------|-----------|--|--------------|-----------|---|--|
| Обозначение характерных точек границ | Содержатся в Едином государственном реестре недвижимости | | | Определены в ходе выполнения комплексных кадастровых работ | | | Метод определения координат | Формулы, примененные для расчета средней квадратической погрешности определения координат характерных точек (Mt), м, с подставленными в такие формулы значениями и итоговые (вычисленные) значения Mt, м |
| | координаты, м | | Радиус, м | координаты, м | | Радиус, м | | |
| | X | Y | R | X | Y | R | | |
| 1 | 2 | 3 | 4 | 5 | 6 | 7 | 8 | 9 |
| н34420 | — | — | — | 400 082,40 | 2 189 670,85 | — | Метод спутниковых геодезических измерений (определений) | $\sqrt{(0,07^2 + 0,07^2)} = 0,10$ |
| н34430 | — | — | — | 400 085,82 | 2 189 667,45 | — | | |
| н34440 | — | — | — | 400 087,96 | 2 189 669,60 | — | | |
| н34450 | — | — | — | 400 084,53 | 2 189 673,00 | — | | |
| н34420 | — | — | — | 400 082,40 | 2 189 670,85 | — | | |

2. Сведения о характеристиках объекта недвижимости с кадастровым номером 59:13:0060169:792 :

| № п/п | Наименование характеристики | Значение характеристики |
|-------|--|-------------------------|
| 1 | 2 | 3 |
| 1. | Вид объекта недвижимости | Здание |
| 2. | Ранее присвоенный государственный учетный номер (инвентарный) здания, сооружения, объекта незавершенного строительства | — |
| 3. | Кадастровый номер земельного участка (земельных участков), в границах которого (которых) расположены здание, сооружение, объект незавершенного строительства | 59:13:0060169:298 |
| 4. | Уникальный учетный номер кадастрового квартала, в границах которого расположены здание, сооружение, объект незавершенного строительства | 59:13:0060169 |

| 1 | 2 | 3 |
|------|---|---|
| 5. | Адрес здания, сооружения, объекта незавершенного строительства | Пермский край, Бардымский район, с. Барда, ул. Лермонтова, 47 |
| 5.1. | Сведения о местоположении здания, сооружения, объекта незавершенного строительства (при отсутствии адреса) в структурированном в соответствии с федеральной информационной адресной системой виде | — |
| 5.2. | Дополнительные сведения о местоположении | — |
| 6. | Иные сведения | — |

3. Пояснения к сведениям об объекте недвижимости с кадастровым номером 59:13:0060169:792 :

| | |
|----|---|
| 1. | — |
|----|---|

1. Сведения о характерных точках контура объекта недвижимости с кадастровым номером 59:13:0060169:795 :

| | | | |
|-------------------|-----------------------|--------|----------|
| Система координат | <u>МСК-59, зона 2</u> | Зона № | <u>2</u> |
|-------------------|-----------------------|--------|----------|

| Обозначение характерных точек границ | Содержатся в Едином государственном реестре недвижимости | | | Определены в ходе выполнения комплексных кадастровых работ | | | Метод определения координат | Формулы, примененные для расчета средней квадратической погрешности определения координат характерных точек (Mt), м, с подставленными в такие формулы значениями и итоговые (вычисленные) значения Mt, м |
|--------------------------------------|--|---|-----------|--|--------------|-----------|---|--|
| | координаты, м | | Радиус, м | координаты, м | | Радиус, м | | |
| | X | Y | R | X | Y | R | | |
| 1 | 2 | 3 | 4 | 5 | 6 | 7 | 8 | 9 |
| н38640 | — | — | — | 399 662,06 | 2 189 349,51 | — | Метод спутниковых геодезических измерений (определений) | $\sqrt{(0,07^2 + 0,07^2)} = 0,10$ |
| н38650 | — | — | — | 399 658,31 | 2 189 352,73 | — | | |
| н38660 | — | — | — | 399 655,48 | 2 189 349,43 | — | | |
| н38670 | — | — | — | 399 659,23 | 2 189 346,21 | — | | |
| н38640 | — | — | — | 399 662,06 | 2 189 349,51 | — | | |

2. Сведения о характеристиках объекта недвижимости с кадастровым номером 59:13:0060169:795 :

| № п/п | Наименование характеристики | Значение характеристики |
|-------|-----------------------------|-------------------------|
| 1 | 2 | 3 |
| 1. | Вид объекта недвижимости | Здание |

| 1 | 2 | 3 |
|------|---|--|
| 2. | Ранее присвоенный государственный учетный номер (инвентарный) здания, сооружения, объекта незавершенного строительства | — |
| 3. | Кадастровый номер земельного участка (земельных участков), в границах которого (которых) расположены здание, сооружение, объект незавершенного строительства | 59:13:0060169:268 |
| 4. | Уникальный учетный номер кадастрового квартала, в границах которого расположены здание, сооружение, объект незавершенного строительства | 59:13:0060169 |
| 5. | Адрес здания, сооружения, объекта незавершенного строительства | Пермский край, Бардымский район, с. Барда, ул. Мичурина, д. 17 |
| 5.1. | Сведения о местоположении здания, сооружения, объекта незавершенного строительства (при отсутствии адреса) в структурированном в соответствии с федеральной информационной адресной системой виде | — |
| 5.2. | Дополнительные сведения о местоположении | — |
| 6. | Иные сведения | — |

3. Пояснения к сведениям об объекте недвижимости с кадастровым номером 59:13:0060169:795 :

| | |
|----|---|
| 1. | — |
|----|---|

1. Сведения о характерных точках контура объекта недвижимости с кадастровым номером 59:13:0060169:800 :

| Система координат | | МСК-59, зона 2 | | | | | Зона № <u>2</u> | |
|--------------------------------------|--|----------------|-----------|--|--------------|-----------|---|--|
| Обозначение характерных точек границ | Содержатся в Едином государственном реестре недвижимости | | | Определены в ходе выполнения комплексных кадастровых работ | | | Метод определения координат | Формулы, примененные для расчета средней квадратической погрешности определения координат характерных точек (Mt), м, с подставленными в такие формулы значениями и итоговые (вычисленные) значения Mt, м |
| | координаты, м | | Радиус, м | координаты, м | | Радиус, м | | |
| | X | Y | R | X | Y | R | | |
| 1 | 2 | 3 | 4 | 5 | 6 | 7 | 8 | 9 |
| н29140 | — | — | — | 399 678,98 | 2 189 496,28 | — | Метод спутниковых геодезических измерений (определений) | $\sqrt{(0,07^2 + 0,07^2)} = 0,10$ |
| н29150 | — | — | — | 399 682,97 | 2 189 501,33 | — | | |
| н29160 | — | — | — | 399 678,08 | 2 189 505,29 | — | | |

| 1 | 2 | 3 | 4 | 5 | 6 | 7 | 8 | 9 |
|--------|---|---|---|------------|--------------|---|---|-----------------------------------|
| н29170 | — | — | — | 399 674,09 | 2 189 500,19 | — | Метод спутниковых геодезических измерений (определений) | $\sqrt{(0,07^2 + 0,07^2)} = 0,10$ |
| н29140 | — | — | — | 399 678,98 | 2 189 496,28 | — | | |

2. Сведения о характеристиках объекта недвижимости с кадастровым номером 59:13:0060169:800 :

| № п/п | Наименование характеристики | Значение характеристики |
|-------|---|---|
| 1 | 2 | 3 |
| 1. | Вид объекта недвижимости | Здание |
| 2. | Ранее присвоенный государственный учетный номер (инвентарный) здания, сооружения, объекта незавершенного строительства | — |
| 3. | Кадастровый номер земельного участка (земельных участков), в границах которого (которых) расположены здание, сооружение, объект незавершенного строительства | 59:13:0060169:540 |
| 4. | Уникальный учетный номер кадастрового квартала, в границах которого расположены здание, сооружение, объект незавершенного строительства | 59:13:0060169 |
| 5. | Адрес здания, сооружения, объекта незавершенного строительства | Пермский край, Бардымский район, с. Барда, ул. Мичурина, 14 |
| 5.1. | Сведения о местоположении здания, сооружения, объекта незавершенного строительства (при отсутствии адреса) в структурированном в соответствии с федеральной информационной адресной системой виде | — |
| 5.2. | Дополнительные сведения о местоположении | — |
| 6. | Иные сведения | — |

3. Пояснения к сведениям об объекте недвижимости с кадастровым номером 59:13:0060169:800 :

| | |
|----|---|
| 1. | — |
|----|---|

**Сведения о зданиях, сооружениях, объектах незавершенного строительства,
необходимые для исправления реестровых ошибок в сведениях об описании их местоположения**

| 1. Сведения о характерных точках контура _____ здания _____ | | | | | | | _____ вид объекта недвижимости (здание, сооружение, объект незавершенного строительства) | |
|---|--|--------------|-----------|--|--------------|-----------|--|--|
| с кадастровым номером _____ 59:13:0060169:537 _____ : | | | | | | | Система координат _____ МСК-59, зона 2 _____ Зона № _____ 2 _____ | |
| Обозначение характерных точек границ | Содержатся в Едином государственном реестре недвижимости | | | Определены в ходе выполнения комплексных кадастровых работ | | | Метод определения координат | Формулы, примененные для расчета средней квадратической погрешности определения координат характерных точек (Mt), м, с подставленными в такие формулы значениями и итоговые (вычисленные) значения Mt, м |
| | координаты, м | | Радиус, м | координаты, м | | Радиус, м | | |
| | X | Y | R | X | Y | R | | |
| 1 | 2 | 3 | 4 | 5 | 6 | 7 | 8 | 9 |
| 3441 | 398 988,78 | 2 189 518,68 | — | — | — | — | — | — |
| 3440 | 398 986,95 | 2 189 520,30 | — | — | — | — | | |
| 3439 | 398 983,98 | 2 189 516,93 | — | — | — | — | | |
| 3438 | 398 977,32 | 2 189 522,83 | — | — | — | — | | |
| 3437 | 398 979,30 | 2 189 525,07 | — | — | — | — | | |
| 3436 | 398 977,82 | 2 189 526,38 | — | — | — | — | | |
| 3435 | 398 979,44 | 2 189 528,21 | — | — | — | — | | |
| 3434 | 398 980,92 | 2 189 526,89 | — | — | — | — | | |
| 3433 | 398 985,19 | 2 189 531,71 | — | — | — | — | | |
| 3432 | 398 993,67 | 2 189 524,19 | — | — | — | — | | |
| н34220 | — | — | — | 399 025,96 | 2 189 561,61 | — | Метод спутниковых геодезических измерений (определений) | $\sqrt{(0,07^2 + 0,07^2)} = 0,10$ |
| н34230 | — | — | — | 399 017,48 | 2 189 569,13 | — | | |
| н34240 | — | — | — | 399 013,21 | 2 189 564,31 | — | | |
| н34250 | — | — | — | 399 011,73 | 2 189 565,63 | — | | |
| н34260 | — | — | — | 399 010,11 | 2 189 563,80 | — | | |

| 1 | 2 | 3 | 4 | 5 | 6 | 7 | 8 | 9 |
|--------|---|---|---|------------|--------------|---|---|-----------------------------------|
| н34270 | — | — | — | 399 011,59 | 2 189 562,49 | — | Метод спутниковых геодезических измерений (определений) | $\sqrt{(0,07^2 + 0,07^2)} = 0,10$ |
| н34280 | — | — | — | 399 009,61 | 2 189 560,25 | — | | |
| н34290 | — | — | — | 399 016,27 | 2 189 554,35 | — | | |
| н34300 | — | — | — | 399 019,24 | 2 189 557,72 | — | | |
| н34310 | — | — | — | 399 021,07 | 2 189 556,10 | — | | |
| н34220 | — | — | — | 399 025,96 | 2 189 561,61 | — | | |

2. Другие сведения об объекте недвижимости с кадастровым номером 59:13:0060169:537 :

1. —

3. Пояснения к сведениям об объекте недвижимости с кадастровым номером 59:13:0060169:537 :

1. —

1. Сведения о характерных точках контура здания

вид объекта недвижимости (здание, сооружение, объект незавершенного строительства)

с кадастровым номером 59:13:0060169:538 :

Система координат МСК-59, зона 2 Зона № 2

| Обозначение характерных точек границ | Содержатся в Едином государственном реестре недвижимости | | | Определены в ходе выполнения комплексных кадастровых работ | | | Метод определения координат | Формулы, примененные для расчета средней квадратической погрешности определения координат характерных точек (Mt), м, с подставленными в такие формулы значениями и итоговые (вычисленные) значения Mt, м |
|--------------------------------------|--|--------------|-----------|--|--------------|-----------|---|--|
| | координаты, м | | Радиус, м | координаты, м | | Радиус, м | | |
| | X | Y | R | X | Y | R | | |
| 1 | 2 | 3 | 4 | 5 | 6 | 7 | 8 | 9 |
| 2888 | 399 563,67 | 2 189 692,17 | — | — | — | — | — | — |
| 2887 | 399 570,60 | 2 189 686,34 | — | — | — | — | | |
| 2886 | 399 564,12 | 2 189 678,65 | — | — | — | — | | |
| 2885 | 399 557,20 | 2 189 684,49 | — | — | — | — | | |
| н19640 | — | — | — | 399 556,06 | 2 189 687,75 | — | Метод спутниковых геодезических измерений (определений) | $\sqrt{(0,07^2 + 0,07^2)} = 0,10$ |

| 1 | 2 | 3 | 4 | 5 | 6 | 7 | 8 | 9 |
|--------|---|---|---|------------|--------------|---|---|-----------------------------------|
| н19650 | — | — | — | 399 562,98 | 2 189 681,91 | — | Метод спутниковых геодезических измерений (определений) | $\sqrt{(0,07^2 + 0,07^2)} = 0,10$ |
| н19660 | — | — | — | 399 569,46 | 2 189 689,60 | — | | |
| н19670 | — | — | — | 399 562,53 | 2 189 695,43 | — | | |
| н19640 | — | — | — | 399 556,06 | 2 189 687,75 | — | | |

2. Иные сведения об объекте недвижимости с кадастровым номером 59:13:0060169:538 :

1. —

3. Пояснения к сведениям об объекте недвижимости с кадастровым номером 59:13:0060169:538 :

1. —

1. Сведения о характерных точках контура здания

вид объекта недвижимости (здание, сооружение, объект незавершенного строительства)

с кадастровым номером 59:13:0060169:606 :

Система координат МСК-59, зона 2 Зона № 2

| Обозначение характерных точек границ | Содержатся в Едином государственном реестре недвижимости | | | Определены в ходе выполнения комплексных кадастровых работ | | | Метод определения координат | Формулы, примененные для расчета средней квадратической погрешности определения координат характерных точек (Mt), м, с подставленными в такие формулы значениями и итоговые (вычисленные) значения Mt, м |
|--------------------------------------|--|---|-----------|--|---|-----------|-----------------------------|--|
| | координаты, м | | Радиус, м | координаты, м | | Радиус, м | | |
| | X | Y | R | X | Y | R | | |

| 1 | 2 | 3 | 4 | 5 | 6 | 7 | 8 | 9 |
|--------|------------|--------------|---|------------|--------------|---|---|-----------------------------------|
| 2715 | 400 104,93 | 2 190 506,69 | — | — | — | — | — | — |
| 2714 | 400 107,89 | 2 190 509,99 | — | — | — | — | | |
| 2713 | 400 109,33 | 2 190 508,70 | — | — | — | — | | |
| 2712 | 400 112,37 | 2 190 512,08 | — | — | — | — | | |
| 2711 | 400 110,94 | 2 190 513,37 | — | — | — | — | | |
| 2710 | 400 114,06 | 2 190 516,84 | — | — | — | — | | |
| 2709 | 400 121,60 | 2 190 510,04 | — | — | — | — | | |
| 2708 | 400 112,47 | 2 190 499,90 | — | — | — | — | | |
| н19720 | — | — | — | 400 113,18 | 2 190 499,11 | — | Метод спутниковых геодезических измерений (определений) | $\sqrt{(0,07^2 + 0,07^2)} = 0,10$ |

| 1 | 2 | 3 | 4 | 5 | 6 | 7 | 8 | 9 |
|--------|---|---|---|------------|--------------|---|---|-----------------------------------|
| н19730 | — | — | — | 400 122,31 | 2 190 509,25 | — | Метод спутниковых геодезических измерений (определений) | $\sqrt{(0,07^2 + 0,07^2)} = 0,10$ |
| н19740 | — | — | — | 400 114,77 | 2 190 516,05 | — | | |
| н19750 | — | — | — | 400 111,65 | 2 190 512,58 | — | | |
| н19760 | — | — | — | 400 113,08 | 2 190 511,29 | — | | |
| н19770 | — | — | — | 400 110,04 | 2 190 507,91 | — | | |
| н19780 | — | — | — | 400 108,60 | 2 190 509,20 | — | | |
| н19790 | — | — | — | 400 105,64 | 2 190 505,90 | — | | |
| н19720 | — | — | — | 400 113,18 | 2 190 499,11 | — | | |

2. Иные сведения об объекте недвижимости с кадастровым номером 59:13:0060169:606 :

1. —

3. Пояснения к сведениям об объекте недвижимости с кадастровым номером 59:13:0060169:606 :

1. —

1. Сведения о характерных точках контура здания

вид объекта недвижимости (здание, сооружение, объект незавершенного строительства)

с кадастровым номером 59:13:0060169:611 :

Система координат МСК-59, зона 2 Зона № 2

| Обозначение характерных точек границ | Содержатся в Едином государственном реестре недвижимости | | | Определены в ходе выполнения комплексных кадастровых работ | | | Метод определения координат | Формулы, примененные для расчета средней квадратической погрешности определения координат характерных точек (Mt), м, с подставленными в такие формулы значениями и итоговые (вычисленные) значения Mt, м |
|--------------------------------------|--|--------------|-----------|--|---|-----------|-----------------------------|--|
| | координаты, м | | Радиус, м | координаты, м | | Радиус, м | | |
| | X | Y | R | X | Y | R | | |
| 1 | 2 | 3 | 4 | 5 | 6 | 7 | 8 | 9 |
| 2750 | 399 564,60 | 2 189 483,91 | — | — | — | — | — | — |
| 2749 | 399 569,13 | 2 189 489,47 | — | — | — | — | | |

| 1 | 2 | 3 | 4 | 5 | 6 | 7 | 8 | 9 |
|--------|------------|--------------|---|------------|--------------|---|---|-----------------------------------|
| 2748 | 399 573,90 | 2 189 485,58 | — | — | — | — | — | — |
| 2747 | 399 569,36 | 2 189 480,02 | — | — | — | — | | |
| н19800 | — | — | — | 399 565,69 | 2 189 482,84 | — | Метод спутниковых геодезических измерений (определений) | $\sqrt{(0,07^2 + 0,07^2)} = 0,10$ |
| н19810 | — | — | — | 399 570,40 | 2 189 488,26 | — | | |
| н19820 | — | — | — | 399 565,75 | 2 189 492,30 | — | | |
| н19830 | — | — | — | 399 561,05 | 2 189 486,88 | — | | |
| н19800 | — | — | — | 399 565,69 | 2 189 482,84 | — | | |

2. Иные сведения об объекте недвижимости с кадастровым номером 59:13:0060169:611 :

1. —

3. Пояснения к сведениям об объекте недвижимости с кадастровым номером 59:13:0060169:611 :

1. —

1. Сведения о характерных точках контура здания

вид объекта недвижимости (здание, сооружение, объект незавершенного строительства)

с кадастровым номером 59:13:0060169:636 :

Система координат МСК-59, зона 2 Зона № 2

| Обозначение характерных точек границ | Содержатся в Едином государственном реестре недвижимости | | | Определены в ходе выполнения комплексных кадастровых работ | | | Метод определения координат | Формулы, примененные для расчета средней квадратической погрешности определения координат характерных точек (Mt), м, с подставленными в такие формулы значениями и итоговые (вычисленные) значения Mt, м |
|--------------------------------------|--|--------------|-----------|--|---|-----------|-----------------------------|--|
| | координаты, м | | Радиус, м | координаты, м | | Радиус, м | | |
| | X | Y | R | X | Y | R | | |
| 1 | 2 | 3 | 4 | 5 | 6 | 7 | 8 | 9 |
| 2648 | 399 790,58 | 2 190 446,33 | — | — | — | — | — | — |
| 2647 | 399 781,52 | 2 190 454,21 | — | — | — | — | | |
| 2646 | 399 786,77 | 2 190 460,25 | — | — | — | — | | |
| 2645 | 399 795,83 | 2 190 452,37 | — | — | — | — | | |
| 2644 | 399 792,29 | 2 190 448,31 | — | — | — | — | | |
| 2643 | 399 794,62 | 2 190 446,28 | — | — | — | — | | |

| 1 | 2 | 3 | 4 | 5 | 6 | 7 | 8 | 9 |
|--------|------------|--------------|---|------------|--------------|---|---|-----------------------------------|
| 2642 | 399 792,91 | 2 190 444,32 | — | — | — | — | — | — |
| н19840 | — | — | — | 399 795,43 | 2 190 444,57 | — | Метод спутниковых геодезических измерений (определений) | $\sqrt{(0,07^2 + 0,07^2)} = 0,10$ |
| н19850 | — | — | — | 399 793,10 | 2 190 446,60 | — | | |
| н19860 | — | — | — | 399 796,64 | 2 190 450,66 | — | | |
| н19870 | — | — | — | 399 787,58 | 2 190 458,54 | — | | |
| н19880 | — | — | — | 399 782,33 | 2 190 452,50 | — | | |
| н19890 | — | — | — | 399 791,39 | 2 190 444,62 | — | | |
| н19900 | — | — | — | 399 793,72 | 2 190 442,61 | — | | |
| н19840 | — | — | — | 399 795,43 | 2 190 444,57 | — | | |

2. Другие сведения об объекте недвижимости с кадастровым номером 59:13:0060169:636 :

1. —

3. Пояснения к сведениям об объекте недвижимости с кадастровым номером 59:13:0060169:636 :

1. —

1. Сведения о характерных точках контура здания

вид объекта недвижимости (здание, сооружение, объект незавершенного строительства)

с кадастровым номером 59:13:0060169:643 :

Система координат МСК-59, зона 2 Зона № 2

| Обозначение характерных точек границ | Содержатся в Едином государственном реестре недвижимости | | | Определены в ходе выполнения комплексных кадастровых работ | | | Метод определения координат | Формулы, примененные для расчета средней квадратической погрешности определения координат характерных точек (Mt), м, с подставленными в такие формулы значениями и итоговые (вычисленные) значения Mt, м |
|--------------------------------------|--|--------------|-----------|--|---|-----------|-----------------------------|--|
| | координаты, м | | Радиус, м | координаты, м | | Радиус, м | | |
| | X | Y | R | X | Y | R | | |
| 1 | 2 | 3 | 4 | 5 | 6 | 7 | 8 | 9 |
| 2676 | 399 839,52 | 2 190 270,01 | — | — | — | — | — | — |

| 1 | 2 | 3 | 4 | 5 | 6 | 7 | 8 | 9 |
|--------|------------|--------------|---|------------|--------------|---|---|-----------------------------------|
| 2675 | 399 843,35 | 2 190 274,50 | — | — | — | — | — | — |
| 2674 | 399 850,57 | 2 190 268,32 | — | — | — | — | | |
| 2673 | 399 846,73 | 2 190 263,84 | — | — | — | — | | |
| н2002О | — | — | — | 399 843,31 | 2 190 278,53 | — | Метод спутниковых геодезических измерений (определений) | $\sqrt{(0,07^2 + 0,07^2)} = 0,10$ |
| н2003О | — | — | — | 399 835,90 | 2 190 284,48 | — | | |
| н2004О | — | — | — | 399 832,21 | 2 190 279,87 | — | | |
| н2005О | — | — | — | 399 839,61 | 2 190 273,93 | — | | |
| н2002О | — | — | — | 399 843,31 | 2 190 278,53 | — | | |

2. Иные сведения об объекте недвижимости с кадастровым номером 59:13:0060169:643 :

1. —

3. Пояснения к сведениям об объекте недвижимости с кадастровым номером 59:13:0060169:643 :

1. —

1. Сведения о характерных точках контура здания

вид объекта недвижимости (здание, сооружение, объект незавершенного строительства)

с кадастровым номером 59:13:0060169:656 :

Система координат МСК-59, зона 2 Зона № 2

| Обозначение характерных точек границ | Содержатся в Едином государственном реестре недвижимости | | | Определены в ходе выполнения комплексных кадастровых работ | | | Метод определения координат | Формулы, примененные для расчета средней квадратической погрешности определения координат характерных точек (Mt), м, с подставленными в такие формулы значениями и итоговые (вычисленные) значения Mt, м |
|--------------------------------------|--|--------------|-----------|--|---|-----------|-----------------------------|--|
| | координаты, м | | Радиус, м | координаты, м | | Радиус, м | | |
| | X | Y | R | X | Y | R | | |
| 1 | 2 | 3 | 4 | 5 | 6 | 7 | 8 | 9 |
| 2683 | 399 516,47 | 2 189 899,36 | — | — | — | — | — | — |
| 2682 | 399 514,20 | 2 189 896,85 | — | — | — | — | | |
| 2681 | 399 509,42 | 2 189 901,18 | — | — | — | — | | |
| 2680 | 399 518,50 | 2 189 911,21 | — | — | — | — | | |
| 2679 | 399 525,22 | 2 189 905,12 | — | — | — | — | | |

| 1 | 2 | 3 | 4 | 5 | 6 | 7 | 8 | 9 |
|--------|------------|--------------|---|------------|--------------|---|---|-----------------------------------|
| 2678 | 399 518,42 | 2 189 897,60 | — | — | — | — | — | — |
| н2006О | — | — | — | 399 523,13 | 2 189 909,95 | — | Метод спутниковых геодезических измерений (определений) | $\sqrt{(0,07^2 + 0,07^2)} = 0,10$ |
| н2007О | — | — | — | 399 516,02 | 2 189 915,57 | — | | |
| н2008О | — | — | — | 399 507,63 | 2 189 904,96 | — | | |
| н2009О | — | — | — | 399 512,69 | 2 189 900,96 | — | | |
| н2010О | — | — | — | 399 514,79 | 2 189 903,61 | — | | |
| н2011О | — | — | — | 399 516,85 | 2 189 901,99 | — | | |
| н2006О | — | — | — | 399 523,13 | 2 189 909,95 | — | | |

2. Иные сведения об объекте недвижимости с кадастровым номером 59:13:0060169:656 :

1. —

3. Пояснения к сведениям об объекте недвижимости с кадастровым номером 59:13:0060169:656 :

1. —

1. Сведения о характерных точках контура здания
вид объекта недвижимости (здание, сооружение, объект незавершенного строительства)
с кадастровым номером 59:13:0060169:663 :

Система координат МСК-59, зона 2 Зона № 2

| Обозначение характерных точек границ | Содержатся в Едином государственном реестре недвижимости | | | Определены в ходе выполнения комплексных кадастровых работ | | | Метод определения координат | Формулы, примененные для расчета средней квадратической погрешности определения координат характерных точек (Mt), м, с подставленными в такие формулы значениями и итоговые (вычисленные) значения Mt, м |
|--------------------------------------|--|--------------|-----------|--|---|-----------|-----------------------------|--|
| | координаты, м | | Радиус, м | координаты, м | | Радиус, м | | |
| | X | Y | R | X | Y | R | | |
| 1 | 2 | 3 | 4 | 5 | 6 | 7 | 8 | 9 |
| 2693 | 399 275,18 | 2 189 541,31 | — | — | — | — | — | — |
| 2692 | 399 277,02 | 2 189 539,75 | — | — | — | — | | |
| 2691 | 399 272,67 | 2 189 534,58 | — | — | — | — | | |

| 1 | 2 | 3 | 4 | 5 | 6 | 7 | 8 | 9 |
|--------|------------|--------------|---|------------|--------------|---|---|-----------------------------------|
| 2690 | 399 263,99 | 2 189 541,90 | — | — | — | — | — | — |
| 2689 | 399 271,01 | 2 189 550,23 | — | — | — | — | | |
| 2688 | 399 277,84 | 2 189 544,46 | — | — | — | — | | |
| н20120 | — | — | — | 399 276,53 | 2 189 542,50 | — | Метод спутниковых геодезических измерений (определений) | $\sqrt{(0,07^2 + 0,07^2)} = 0,10$ |
| н20130 | — | — | — | 399 269,70 | 2 189 548,27 | — | | |
| н20140 | — | — | — | 399 262,68 | 2 189 539,94 | — | | |
| н20150 | — | — | — | 399 271,36 | 2 189 532,62 | — | | |
| н20160 | — | — | — | 399 275,71 | 2 189 537,79 | — | | |
| н20170 | — | — | — | 399 273,87 | 2 189 539,35 | — | | |
| н20120 | — | — | — | 399 276,53 | 2 189 542,50 | — | | |

2. Другие сведения об объекте недвижимости с кадастровым номером 59:13:0060169:663 :

1. —

3. Пояснения к сведениям об объекте недвижимости с кадастровым номером 59:13:0060169:663 :

1. —

1. Сведения о характерных точках контура здания

с кадастровым номером 59:13:0060169:676 :
 вид объекта недвижимости (здание, сооружение, объект незавершенного строительства)

Система координат МСК-59, зона 2 Зона № 2

| Обозначение характерных точек границ | Содержатся в Едином государственном реестре недвижимости | | | Определены в ходе выполнения комплексных кадастровых работ | | | Метод определения координат | Формулы, примененные для расчета средней квадратической погрешности определения координат характерных точек (Mt), м, с подставленными в такие формулы значениями и итоговые (вычисленные) значения Mt, м |
|--------------------------------------|--|--------------|-----------|--|---|-----------|-----------------------------|--|
| | координаты, м | | Радиус, м | координаты, м | | Радиус, м | | |
| | X | Y | R | X | Y | R | | |
| 1 | 2 | 3 | 4 | 5 | 6 | 7 | 8 | 9 |
| 3400 | 400 280,17 | 2 190 118,82 | — | — | — | — | — | — |

| 1 | 2 | 3 | 4 | 5 | 6 | 7 | 8 | 9 |
|--------|------------|--------------|---|------------|--------------|---|---|-----------------------------------|
| 3399 | 400 275,56 | 2 190 122,74 | — | — | — | — | — | — |
| 3398 | 400 278,19 | 2 190 125,83 | — | — | — | — | | |
| 3397 | 400 282,80 | 2 190 121,91 | — | — | — | — | | |
| н20250 | — | — | — | 400 282,17 | 2 190 120,44 | — | Метод спутниковых геодезических измерений (определений) | $\sqrt{(0,07^2 + 0,07^2)} = 0,10$ |
| н20260 | — | — | — | 400 277,56 | 2 190 124,36 | — | | |
| н33960 | — | — | — | 400 274,93 | 2 190 121,27 | — | | |
| н20270 | — | — | — | 400 279,54 | 2 190 117,35 | — | | |
| н20250 | — | — | — | 400 282,17 | 2 190 120,44 | — | | |

2. Иные сведения об объекте недвижимости с кадастровым номером 59:13:0060169:676 :

1. —

3. Пояснения к сведениям об объекте недвижимости с кадастровым номером 59:13:0060169:676 :

1. —

1. Сведения о характерных точках контура здания

вид объекта недвижимости (здание, сооружение, объект незавершенного строительства)

с кадастровым номером 59:13:0060169:794 :

Система координат МСК-59, зона 2 Зона № 2

| Обозначение характерных точек границ | Содержатся в Едином государственном реестре недвижимости | | | Определены в ходе выполнения комплексных кадастровых работ | | | Метод определения координат | Формулы, примененные для расчета средней квадратической погрешности определения координат характерных точек (Mt), м, с подставленными в такие формулы значениями и итоговые (вычисленные) значения Mt, м |
|--------------------------------------|--|--------------|-----------|--|---|-----------|-----------------------------|--|
| | координаты, м | | Радиус, м | координаты, м | | Радиус, м | | |
| | X | Y | R | X | Y | R | | |
| 1 | 2 | 3 | 4 | 5 | 6 | 7 | 8 | 9 |
| 2655 | 399 759,26 | 2 190 438,71 | — | — | — | — | — | — |
| 2654 | 399 765,04 | 2 190 445,60 | — | — | — | — | | |
| 2653 | 399 772,73 | 2 190 439,14 | — | — | — | — | | |
| 2652 | 399 766,94 | 2 190 432,25 | — | — | — | — | | |

| 1 | 2 | 3 | 4 | 5 | 6 | 7 | 8 | 9 |
|---|--|--------------|-----------|--|--------------|-----------|--|--|
| н21580 | — | — | — | 399 766,29 | 2 190 429,45 | — | Метод спутниковых геодезических измерений (определений) | $\sqrt{(0,07^2 + 0,07^2)} = 0,10$ |
| н21590 | — | — | — | 399 772,08 | 2 190 436,34 | — | | |
| н21600 | — | — | — | 399 764,39 | 2 190 442,80 | — | | |
| н21610 | — | — | — | 399 758,61 | 2 190 435,91 | — | | |
| н21580 | — | — | — | 399 766,29 | 2 190 429,45 | — | | |
| 2. Иные сведения об объекте недвижимости с кадастровым номером | | | | | | | 59:13:0060169:794 : | |
| 1. | — | | | | | | | |
| 3. Пояснения к сведениям об объекте недвижимости с кадастровым номером | | | | | | | 59:13:0060169:794 : | |
| 1. | — | | | | | | | |
| 1. Сведения о характерных точках контура | | | | | | | здания | |
| | | | | | | | вид объекта недвижимости (здание, сооружение, объект незавершенного строительства) | |
| с кадастровым номером | | | | | | | 59:13:0060169:862 : | |
| Система координат | | | | МСК-59, зона 2 | | | Зона № 2 | |
| Обозначение характерных точек границ | Содержатся в Едином государственном реестре недвижимости | | | Определены в ходе выполнения комплексных кадастровых работ | | | Метод определения координат | Формулы, примененные для расчета средней квадратической погрешности определения координат характерных точек (Mt), м, с подставленными в такие формулы значениями и итоговые (вычисленные) значения Mt, м |
| | координаты, м | | Радиус, м | координаты, м | | Радиус, м | | |
| | X | Y | R | X | Y | R | | |
| 1 | 2 | 3 | 4 | 5 | 6 | 7 | 8 | 9 |
| 2641 | 399 790,93 | 2 190 473,09 | — | — | — | — | — | — |
| 2640 | 399 794,74 | 2 190 477,73 | — | — | — | — | | |
| 2639 | 399 801,73 | 2 190 471,98 | — | — | — | — | | |
| 2638 | 399 797,92 | 2 190 467,34 | — | — | — | — | | |
| н23180 | — | — | — | 399 794,94 | 2 190 460,99 | — | Метод спутниковых геодезических измерений (определений) | $\sqrt{(0,07^2 + 0,07^2)} = 0,10$ |
| н23190 | — | — | — | 399 798,75 | 2 190 465,63 | — | | |

| 1 | 2 | 3 | 4 | 5 | 6 | 7 | 8 | 9 |
|---|--|--------------|------------|--|--------------|-----------|--|--|
| н23200 | — | — | — | 399 791,76 | 2 190 471,38 | — | Метод спутниковых геодезических измерений (определений) | $\sqrt{(0,07^2 + 0,07^2)} = 0,10$ |
| н23210 | — | — | 399 787,95 | 2 190 466,74 | — | | | |
| н23180 | — | — | — | 399 794,94 | 2 190 460,99 | — | | |
| 2. Иные сведения об объекте недвижимости с кадастровым номером | | | | | | | 59:13:0060169:862 | : |
| 1. | — | | | | | | | |
| 3. Пояснения к сведениям об объекте недвижимости с кадастровым номером | | | | | | | 59:13:0060169:862 | : |
| 1. | — | | | | | | | |
| 1. Сведения о характерных точках контура | | | | | | | здания | |
| | | | | | | | вид объекта недвижимости (здание, сооружение, объект незавершенного строительства) | |
| с кадастровым номером | | | | | | | 59:13:0060169:719 | : |
| Система координат | | | | МСК-59, зона 2 | | | Зона № 2 | |
| Обозначение характерных точек границ | Содержатся в Едином государственном реестре недвижимости | | | Определены в ходе выполнения комплексных кадастровых работ | | | Метод определения координат | Формулы, примененные для расчета средней квадратической погрешности определения координат характерных точек (Mt), м, с подставленными в такие формулы значениями и итоговые (вычисленные) значения Mt, м |
| | координаты, м | | Радиус, м | координаты, м | | Радиус, м | | |
| | X | Y | R | X | Y | R | | |
| 1 | 2 | 3 | 4 | 5 | 6 | 7 | 8 | 9 |
| 2723 | 399 676,65 | 2 189 739,96 | — | — | — | — | — | — |
| 2722 | 399 680,08 | 2 189 744,02 | — | — | — | — | | |
| 2721 | 399 684,15 | 2 189 740,59 | — | — | — | — | | |
| 2720 | 399 680,71 | 2 189 736,52 | — | — | — | — | | |
| н20480 | — | — | — | 399 676,85 | 2 189 738,01 | — | Метод спутниковых геодезических измерений (определений) | $\sqrt{(0,07^2 + 0,07^2)} = 0,10$ |
| н20490 | — | — | — | 399 680,29 | 2 189 742,08 | — | | |
| н28840 | — | — | — | 399 676,22 | 2 189 745,51 | — | | |
| н28830 | — | — | — | 399 672,79 | 2 189 741,45 | — | | |

| 1 | 2 | 3 | 4 | 5 | 6 | 7 | 8 | 9 |
|---|--|--------------|-----------|--|--------------|-----------|---|--|
| н20480 | — | — | — | 399 676,85 | 2 189 738,01 | — | Метод спутниковых геодезических измерений (определений) | $\sqrt{(0,07^2 + 0,07^2)} = 0,10$ |
| 2. Иные сведения об объекте недвижимости с кадастровым номером | | | | | | | 59:13:0060169:719 | |
| 1. | — | | | | | | | |
| 3. Пояснения к сведениям об объекте недвижимости с кадастровым номером | | | | | | | 59:13:0060169:719 | |
| 1. | — | | | | | | | |
| 1. Сведения о характерных точках контура | | | | | | | здания | |
| с кадастровым номером | | | | | | | 59:13:0060169:787 | |
| Система координат | | | | | | | МСК-59, зона 2 | |
| | | | | | | | Зона № 2 | |
| Обозначение характерных точек границ | Содержатся в Едином государственном реестре недвижимости | | | Определены в ходе выполнения комплексных кадастровых работ | | | Метод определения координат | Формулы, примененные для расчета средней квадратической погрешности определения координат характерных точек (Mt), м, с подставленными в такие формулы значениями и итоговые (вычисленные) значения Mt, м |
| | координаты, м | | Радиус, м | координаты, м | | Радиус, м | | |
| | X | Y | R | X | Y | R | | |
| 1 | 2 | 3 | 4 | 5 | 6 | 7 | 8 | 9 |
| 2735 | 400 184,03 | 2 190 309,90 | — | — | — | — | — | — |
| 2734 | 400 187,10 | 2 190 313,38 | — | — | — | — | | |
| 2733 | 400 190,64 | 2 190 310,26 | — | — | — | — | | |
| 2732 | 400 187,57 | 2 190 306,78 | — | — | — | — | | |
| н21460 | — | — | — | 400 186,56 | 2 190 304,52 | — | Метод спутниковых геодезических измерений (определений) | $\sqrt{(0,07^2 + 0,07^2)} = 0,10$ |
| н21470 | — | — | — | 400 189,28 | 2 190 308,28 | — | | |
| н21480 | — | — | — | 400 185,45 | 2 190 311,04 | — | | |
| н21490 | — | — | — | 400 182,73 | 2 190 307,28 | — | | |
| н21460 | — | — | — | 400 186,56 | 2 190 304,52 | — | | |
| 2. Иные сведения об объекте недвижимости с кадастровым номером | | | | | | | 59:13:0060169:787 | |
| 1. | — | | | | | | | |

3. Пояснения к сведениям об объекте недвижимости с кадастровым номером 59:13:0060169:787 :

1. —

1. Сведения о характерных точках контура здания
 вид объекта недвижимости (здание, сооружение, объект незавершенного строительства)
 с кадастровым номером 59:13:0060169:797 :

Система координат МСК-59, зона 2 Зона № 2

| Обозначение характерных точек границ | Содержатся в Едином государственном реестре недвижимости | | | Определены в ходе выполнения комплексных кадастровых работ | | | Метод определения координат | Формулы, примененные для расчета средней квадратической погрешности определения координат характерных точек (Mt), м, с подставленными в такие формулы значениями и итоговые (вычисленные) значения Mt, м |
|--------------------------------------|--|--------------|-----------|--|--------------|-----------|---|--|
| | координаты, м | | Радиус, м | координаты, м | | Радиус, м | | |
| | X | Y | R | X | Y | R | | |
| 1 | 2 | 3 | 4 | 5 | 6 | 7 | 8 | 9 |
| 2746 | 399 526,73 | 2 189 395,26 | — | — | — | — | — | — |
| 2745 | 399 523,25 | 2 189 399,38 | — | — | — | — | | |
| 2744 | 399 527,34 | 2 189 402,85 | — | — | — | — | | |
| 2743 | 399 530,83 | 2 189 398,74 | — | — | — | — | | |
| н21660 | — | — | — | 399 531,18 | 2 189 398,96 | — | Метод спутниковых геодезических измерений (определений) | $\sqrt{(0,07^2 + 0,07^2)} = 0,10$ |
| н21670 | — | — | — | 399 527,11 | 2 189 402,50 | — | | |
| н21680 | — | — | — | 399 523,59 | 2 189 398,46 | — | | |
| н21690 | — | — | — | 399 527,65 | 2 189 394,91 | — | | |
| н21660 | — | — | — | 399 531,18 | 2 189 398,96 | — | | |

2. Иные сведения об объекте недвижимости с кадастровым номером 59:13:0060169:797 :

1. —

3. Пояснения к сведениям об объекте недвижимости с кадастровым номером 59:13:0060169:797 :

1. —

| | | | | | | | | |
|--|--|--------------|-----------|--|--------------|-----------|---|--|
| 1. Сведения о характерных точках контура | | | | | | | здания | |
| с кадастровым номером | | | | | | | 59:13:0060169:802 | |
| вид объекта недвижимости (здание, сооружение, объект незавершенного строительства) | | | | | | | | |
| Система координат | | | | | | | МСК-59, зона 2 | |
| | | | | | | | Зона № 2 | |
| Обозначение характерных точек границ | Содержатся в Едином государственном реестре недвижимости | | | Определены в ходе выполнения комплексных кадастровых работ | | | Метод определения координат | Формулы, примененные для расчета средней квадратической погрешности определения координат характерных точек (Mt), м, с подставленными в такие формулы значениями и итоговые (вычисленные) значения Mt, м |
| | координаты, м | | Радиус, м | координаты, м | | Радиус, м | | |
| | X | Y | R | X | Y | R | | |
| 1 | 2 | 3 | 4 | 5 | 6 | 7 | 8 | 9 |
| 2758 | 400 344,80 | 2 190 403,52 | — | — | — | — | — | — |
| 2757 | 400 348,44 | 2 190 407,81 | — | — | — | — | | |
| 2756 | 400 354,49 | 2 190 402,67 | — | — | — | — | | |
| 2755 | 400 350,84 | 2 190 398,37 | — | — | — | — | | |
| н21810 | — | — | — | 400 350,73 | 2 190 397,52 | — | Метод спутниковых геодезических измерений (определений) | $\sqrt{(0,07^2 + 0,07^2)} = 0,10$ |
| н21820 | — | — | — | 400 354,64 | 2 190 401,59 | — | | |
| н21830 | — | — | — | 400 348,92 | 2 190 407,10 | — | | |
| н21840 | — | — | — | 400 345,02 | 2 190 403,04 | — | | |
| н21810 | — | — | — | 400 350,73 | 2 190 397,52 | — | | |
| 2. Иные сведения об объекте недвижимости с кадастровым номером | | | | | | | 59:13:0060169:802 | |
| 1. | — | | | | | | | |
| 3. Пояснения к сведениям об объекте недвижимости с кадастровым номером | | | | | | | 59:13:0060169:802 | |
| 1. | — | | | | | | | |

| | | | | | | | | | |
|--|--|--------------|-----------|--|--------------|-----------|---|--|--|
| 1. Сведения о характерных точках контура | | | | | | | здания | | |
| с кадастровым номером | | | | | | | 59:13:0060169:833 | | |
| вид объекта недвижимости (здание, сооружение, объект незавершенного строительства) | | | | | | | | | |
| Система координат | | | | | | | МСК-59, зона 2 | | |
| | | | | | | | Зона № 2 | | |
| Обозначение характерных точек границ | Содержатся в Едином государственном реестре недвижимости | | | Определены в ходе выполнения комплексных кадастровых работ | | | Метод определения координат | Формулы, примененные для расчета средней квадратической погрешности определения координат характерных точек (Mt), м, с подставленными в такие формулы значениями и итоговые (вычисленные) значения Mt, м | |
| | координаты, м | | Радиус, м | координаты, м | | Радиус, м | | | |
| | X | Y | R | X | Y | R | | | |
| 1 | 2 | 3 | 4 | 5 | 6 | 7 | 8 | 9 | |
| 2754 | 399 997,63 | 2 189 881,88 | — | — | — | — | — | — | |
| 2753 | 400 000,39 | 2 189 885,10 | — | — | — | — | | | |
| 2752 | 400 004,41 | 2 189 881,66 | — | — | — | — | | | |
| 2751 | 400 001,65 | 2 189 878,44 | — | — | — | — | | | |
| н22270 | — | — | — | 400 001,96 | 2 189 876,56 | — | Метод спутниковых геодезических измерений (определений) | $\sqrt{(0,07^2 + 0,07^2)} = 0,10$ | |
| н22280 | — | — | — | 400 004,25 | 2 189 880,14 | — | | | |
| н22290 | — | — | — | 399 999,78 | 2 189 882,98 | — | | | |
| н22300 | — | — | — | 399 997,50 | 2 189 879,41 | — | | | |
| н22270 | — | — | — | 400 001,96 | 2 189 876,56 | — | | | |
| 2. Иные сведения об объекте недвижимости с кадастровым номером | | | | | | | 59:13:0060169:833 | | |
| 1. | | | | | | | | — | |
| 3. Пояснения к сведениям об объекте недвижимости с кадастровым номером | | | | | | | 59:13:0060169:833 | | |
| 1. | | | | | | | | — | |

| | | | | | | | | | |
|--|--|--------------|-----------|--|--------------|-----------|---|--|--|
| 1. Сведения о характерных точках контура | | | | | | | здания | | |
| с кадастровым номером | | | | | | | 59:13:0060169:837 | | |
| вид объекта недвижимости (здание, сооружение, объект незавершенного строительства) | | | | | | | | | |
| Система координат | | | | | | | МСК-59, зона 2 | | |
| | | | | | | | Зона № 2 | | |
| Обозначение характерных точек границ | Содержатся в Едином государственном реестре недвижимости | | | Определены в ходе выполнения комплексных кадастровых работ | | | Метод определения координат | Формулы, примененные для расчета средней квадратической погрешности определения координат характерных точек (Mt), м, с подставленными в такие формулы значениями и итоговые (вычисленные) значения Mt, м | |
| | координаты, м | | Радиус, м | координаты, м | | Радиус, м | | | |
| | X | Y | R | X | Y | R | | | |
| 1 | 2 | 3 | 4 | 5 | 6 | 7 | 8 | 9 | |
| 2727 | 400 222,34 | 2 190 333,02 | — | — | — | — | — | — | |
| 2726 | 400 225,46 | 2 190 336,72 | — | — | — | — | | | |
| 2725 | 400 230,27 | 2 190 332,64 | — | — | — | — | | | |
| 2724 | 400 227,14 | 2 190 328,95 | — | — | — | — | | | |
| н22550 | — | — | — | 400 229,46 | 2 190 322,60 | — | Метод спутниковых геодезических измерений (определений) | $\sqrt{(0,07^2 + 0,07^2)} = 0,10$ | |
| н22560 | — | — | — | 400 232,68 | 2 190 326,21 | — | | | |
| н22570 | — | — | — | 400 227,97 | 2 190 330,41 | — | | | |
| н22580 | — | — | — | 400 224,76 | 2 190 326,79 | — | | | |
| н22550 | — | — | — | 400 229,46 | 2 190 322,60 | — | | | |
| 2. Иные сведения об объекте недвижимости с кадастровым номером | | | | | | | 59:13:0060169:837 | | |
| 1. | — | | | | | | | | |
| 3. Пояснения к сведениям об объекте недвижимости с кадастровым номером | | | | | | | 59:13:0060169:837 | | |
| 1. | — | | | | | | | | |

| | | | | | | | | |
|--|--|--------------|-----------|--|--------------|-----------|---|--|
| 1. Сведения о характерных точках контура | | | | | | | здания | |
| с кадастровым номером | | | | | | | 59:13:0060169:838 | |
| вид объекта недвижимости (здание, сооружение, объект незавершенного строительства) | | | | | | | | |
| Система координат | | | | | | | МСК-59, зона 2 | |
| | | | | | | | Зона № 2 | |
| Обозначение характерных точек границ | Содержатся в Едином государственном реестре недвижимости | | | Определены в ходе выполнения комплексных кадастровых работ | | | Метод определения координат | Формулы, примененные для расчета средней квадратической погрешности определения координат характерных точек (Mt), м, с подставленными в такие формулы значениями и итоговые (вычисленные) значения Mt, м |
| | координаты, м | | Радиус, м | координаты, м | | Радиус, м | | |
| | X | Y | R | X | Y | R | | |
| 1 | 2 | 3 | 4 | 5 | 6 | 7 | 8 | 9 |
| 2731 | 400 204,23 | 2 190 309,53 | — | — | — | — | — | — |
| 2730 | 400 207,28 | 2 190 313,08 | — | — | — | — | | |
| 2729 | 400 212,05 | 2 190 309,01 | — | — | — | — | | |
| 2728 | 400 209,01 | 2 190 305,45 | — | — | — | — | | |
| н22590 | — | — | — | 400 210,27 | 2 190 299,99 | — | Метод спутниковых геодезических измерений (определений) | $\sqrt{(0,07^2 + 0,07^2)} = 0,10$ |
| н22600 | — | — | — | 400 213,44 | 2 190 303,44 | — | | |
| н22610 | — | — | — | 400 208,83 | 2 190 307,69 | — | | |
| н22620 | — | — | — | 400 205,65 | 2 190 304,26 | — | | |
| н22590 | — | — | — | 400 210,27 | 2 190 299,99 | — | | |
| 2. Иные сведения об объекте недвижимости с кадастровым номером | | | | | | | 59:13:0060169:838 | |
| 1. | | | | | | | — | |
| 3. Пояснения к сведениям об объекте недвижимости с кадастровым номером | | | | | | | 59:13:0060169:838 | |
| 1. | | | | | | | — | |

| 1. Сведения о характерных точках контура | | | | | | | здания | |
|--|--|--------------|-----------|--|--------------|-----------|---|--|
| с кадастровым номером | | | | | | | 59:13:0060169:839 | |
| вид объекта недвижимости (здание, сооружение, объект незавершенного строительства) | | | | | | | | |
| Система координат | | | | | | | МСК-59, зона 2 | |
| | | | | | | | Зона № 2 | |
| Обозначение характерных точек границ | Содержатся в Едином государственном реестре недвижимости | | | Определены в ходе выполнения комплексных кадастровых работ | | | Метод определения координат | Формулы, примененные для расчета средней квадратической погрешности определения координат характерных точек (Mt), м, с подставленными в такие формулы значениями и итоговые (вычисленные) значения Mt, м |
| | координаты, м | | Радиус, м | координаты, м | | Радиус, м | | |
| | X | Y | R | X | Y | R | | |
| 1 | 2 | 3 | 4 | 5 | 6 | 7 | 8 | 9 |
| 2687 | 399 480,21 | 2 189 892,55 | — | — | — | — | — | — |
| 2686 | 399 482,52 | 2 189 895,12 | — | — | — | — | | |
| 2685 | 399 486,53 | 2 189 891,52 | — | — | — | — | | |
| 2684 | 399 484,23 | 2 189 888,95 | — | — | — | — | | |
| н22630 | — | — | — | 399 482,98 | 2 189 887,13 | — | Метод спутниковых геодезических измерений (определений) | $\sqrt{(0,07^2 + 0,07^2)} = 0,10$ |
| н22640 | — | — | — | 399 484,92 | 2 189 889,75 | — | | |
| н22650 | — | — | — | 399 480,77 | 2 189 893,07 | — | | |
| н22660 | — | — | — | 399 478,72 | 2 189 890,44 | — | | |
| н22630 | — | — | — | 399 482,98 | 2 189 887,13 | — | | |
| 2. Иные сведения об объекте недвижимости с кадастровым номером | | | | | | | 59:13:0060169:839 | |
| 1. | — | | | | | | | |
| 3. Пояснения к сведениям об объекте недвижимости с кадастровым номером | | | | | | | 59:13:0060169:839 | |
| 1. | — | | | | | | | |

| | | | | | | | | |
|--|--|--------------|-----------|--|--------------|-----------|---|--|
| 1. Сведения о характерных точках контура | | | | | | | здания | |
| с кадастровым номером | | | | | | | 59:13:0060169:843 | |
| вид объекта недвижимости (здание, сооружение, объект незавершенного строительства) | | | | | | | | |
| Система координат | | | | МСК-59, зона 2 | | | Зона № 2 | |
| Обозначение характерных точек границ | Содержатся в Едином государственном реестре недвижимости | | | Определены в ходе выполнения комплексных кадастровых работ | | | Метод определения координат | Формулы, примененные для расчета средней квадратической погрешности определения координат характерных точек (Mt), м, с подставленными в такие формулы значениями и итоговые (вычисленные) значения Mt, м |
| | координаты, м | | Радиус, м | координаты, м | | Радиус, м | | |
| | X | Y | R | X | Y | R | | |
| 1 | 2 | 3 | 4 | 5 | 6 | 7 | 8 | 9 |
| 3381 | 400 308,66 | 2 190 019,45 | — | — | — | — | — | — |
| 3380 | 400 305,06 | 2 190 022,51 | — | — | — | — | | |
| 3379 | 400 308,15 | 2 190 026,14 | — | — | — | — | | |
| 3378 | 400 311,75 | 2 190 023,09 | — | — | — | — | | |
| н22710 | — | — | — | 400 306,89 | 2 190 017,29 | — | Метод спутниковых геодезических измерений (определений) | $\sqrt{(0,07^2 + 0,07^2)} = 0,10$ |
| н22720 | — | — | — | 400 303,29 | 2 190 020,34 | — | | |
| н22730 | — | — | — | 400 300,20 | 2 190 016,71 | — | | |
| н22740 | — | — | — | 400 303,80 | 2 190 013,65 | — | | |
| н22710 | — | — | — | 400 306,89 | 2 190 017,29 | — | | |
| 2. Иные сведения об объекте недвижимости с кадастровым номером | | | | | | | 59:13:0060169:843 | |
| 1. | — | | | | | | | |
| 3. Пояснения к сведениям об объекте недвижимости с кадастровым номером | | | | | | | 59:13:0060169:843 | |
| 1. | — | | | | | | | |

| | | | | | | | | | |
|--|--|--------------|-----------|--|--------------|-----------|---|--|--|
| 1. Сведения о характерных точках контура | | | | | | | здания | | |
| с кадастровым номером | | | | | | | 59:13:0060169:849 | | |
| вид объекта недвижимости (здание, сооружение, объект незавершенного строительства) | | | | | | | | | |
| Система координат | | | | | | | МСК-59, зона 2 | | |
| | | | | | | | Зона № 2 | | |
| Обозначение характерных точек границ | Содержатся в Едином государственном реестре недвижимости | | | Определены в ходе выполнения комплексных кадастровых работ | | | Метод определения координат | Формулы, примененные для расчета средней квадратической погрешности определения координат характерных точек (Mt), м, с подставленными в такие формулы значениями и итоговые (вычисленные) значения Mt, м | |
| | координаты, м | | Радиус, м | координаты, м | | Радиус, м | | | |
| | X | Y | R | X | Y | R | | | |
| 1 | 2 | 3 | 4 | 5 | 6 | 7 | 8 | 9 | |
| 3469 | 400 394,15 | 2 190 128,07 | — | — | — | — | — | — | |
| 3468 | 400 398,06 | 2 190 132,67 | — | — | — | — | | | |
| 3467 | 400 401,11 | 2 190 130,07 | — | — | — | — | | | |
| 3466 | 400 397,20 | 2 190 125,47 | — | — | — | — | | | |
| н22830 | — | — | — | 400 397,53 | 2 190 126,67 | — | Метод спутниковых геодезических измерений (определений) | $\sqrt{(0,07^2 + 0,07^2)} = 0,10$ | |
| н22840 | — | — | — | 400 401,83 | 2 190 130,91 | — | | | |
| н22850 | — | — | — | 400 399,02 | 2 190 133,77 | — | | | |
| н22860 | — | — | — | 400 394,72 | 2 190 129,53 | — | | | |
| н22830 | — | — | — | 400 397,53 | 2 190 126,67 | — | | | |
| 2. Иные сведения об объекте недвижимости с кадастровым номером | | | | | | | 59:13:0060169:849 | | |
| 1. | — | | | | | | | | |
| 3. Пояснения к сведениям об объекте недвижимости с кадастровым номером | | | | | | | 59:13:0060169:849 | | |
| 1. | — | | | | | | | | |

| 1. Сведения о характерных точках контура | | | | | | | здания | |
|--|--|--------------|-----------|--|--------------|-----------|---|--|
| с кадастровым номером | | | | | | | 59:13:0060169:855 | |
| Система координат | | | | | | | МСК-59, зона 2 | |
| | | | | | | | Зона № 2 | |
| Обозначение характерных точек границ | Содержатся в Едином государственном реестре недвижимости | | | Определены в ходе выполнения комплексных кадастровых работ | | | Метод определения координат | Формулы, примененные для расчета средней квадратической погрешности определения координат характерных точек (Mt), м, с подставленными в такие формулы значениями и итоговые (вычисленные) значения Mt, м |
| | координаты, м | | Радиус, м | координаты, м | | Радиус, м | | |
| | X | Y | R | X | Y | R | | |
| 1 | 2 | 3 | 4 | 5 | 6 | 7 | 8 | 9 |
| 2742 | 400 165,54 | 2 190 284,73 | — | — | — | — | — | — |
| 2741 | 400 164,23 | 2 190 283,18 | — | — | — | — | | |
| 2740 | 400 162,10 | 2 190 284,99 | — | — | — | — | | |
| 2739 | 400 163,40 | 2 190 286,54 | — | — | — | — | | |
| 2738 | 400 165,73 | 2 190 289,29 | — | — | — | — | | |
| 2737 | 400 170,37 | 2 190 285,36 | — | — | — | — | | |
| 2736 | 400 168,05 | 2 190 282,62 | — | — | — | — | | |
| н22950 | — | — | — | 400 167,27 | 2 190 280,29 | — | Метод спутниковых геодезических измерений (определений) | $\sqrt{(0,07^2 + 0,07^2)} = 0,10$ |
| н22960 | — | — | — | 400 169,59 | 2 190 283,03 | — | | |
| н22970 | — | — | — | 400 164,95 | 2 190 286,96 | — | | |
| н22980 | — | — | — | 400 162,62 | 2 190 284,21 | — | | |
| н22990 | — | — | — | 400 161,32 | 2 190 282,66 | — | | |
| н23000 | — | — | — | 400 163,45 | 2 190 280,85 | — | | |
| н23010 | — | — | — | 400 164,76 | 2 190 282,40 | — | | |
| н22950 | — | — | — | 400 167,27 | 2 190 280,29 | — | | |
| 2. Иные сведения об объекте недвижимости с кадастровым номером | | | | | | | 59:13:0060169:855 | |

1. —

3. Пояснения к сведениям об объекте недвижимости с кадастровым номером 59:13:0060169:855 :

1. —

1. Сведения о характерных точках контура здания

вид объекта недвижимости (здание, сооружение, объект незавершенного строительства)
с кадастровым номером 59:13:0060169:998 :

Система координат МСК-59, зона 2 Зона № 2

| Обозначение характерных точек границ | Содержатся в Едином государственном реестре недвижимости | | | Определены в ходе выполнения комплексных кадастровых работ | | | Метод определения координат | Формулы, примененные для расчета средней квадратической погрешности определения координат характерных точек (Mt), м, с подставленными в такие формулы значениями и итоговые (вычисленные) значения Mt, м |
|--------------------------------------|--|--------------|-----------|--|--------------|-----------|---|--|
| | координаты, м | | Радиус, м | координаты, м | | Радиус, м | | |
| | X | Y | R | X | Y | R | | |
| 1 | 2 | 3 | 4 | 5 | 6 | 7 | 8 | 9 |
| 3395 | 400 260,27 | 2 190 100,04 | — | — | — | — | — | — |
| 3394 | 400 262,40 | 2 190 102,45 | — | — | — | — | | |
| 3393 | 400 265,52 | 2 190 099,71 | — | — | — | — | | |
| 3392 | 400 263,40 | 2 190 097,29 | — | — | — | — | | |
| н23460 | — | — | — | 400 263,10 | 2 190 096,66 | — | Метод спутниковых геодезических измерений (определений) | $\sqrt{(0,07^2 + 0,07^2)} = 0,10$ |
| н23470 | — | — | — | 400 265,22 | 2 190 099,08 | — | | |
| н23480 | — | — | — | 400 262,10 | 2 190 101,82 | — | | |
| н23490 | — | — | — | 400 259,97 | 2 190 099,41 | — | | |
| н23460 | — | — | — | 400 263,10 | 2 190 096,66 | — | | |

2. Иные сведения об объекте недвижимости с кадастровым номером 59:13:0060169:998 :

1. —

3. Пояснения к сведениям об объекте недвижимости с кадастровым номером 59:13:0060169:998 :

1. —

| 1. Сведения о характерных точках контура здания | | | | | | | Зона № 2 | |
|---|--|--------------|-----------|--|--------------|-----------|---|--|
| с кадастровым номером 59:13:0060169:1006 : вид объекта недвижимости (здание, сооружение, объект незавершенного строительства) | | | | | | | | |
| Система координат МСК-59, зона 2 | | | | | | | | |
| Обозначение характерных точек границ | Содержатся в Едином государственном реестре недвижимости | | | Определены в ходе выполнения комплексных кадастровых работ | | | Метод определения координат | Формулы, примененные для расчета средней квадратической погрешности определения координат характерных точек (Mt), м, с подставленными в такие формулы значениями и итоговые (вычисленные) значения Mt, м |
| | координаты, м | | Радиус, м | координаты, м | | Радиус, м | | |
| | X | Y | R | X | Y | R | | |
| 1 | 2 | 3 | 4 | 5 | 6 | 7 | 8 | 9 |
| 2637 | 399 813,48 | 2 190 480,38 | — | — | — | — | — | — |
| 2636 | 399 804,39 | 2 190 488,20 | — | — | — | — | | |
| 2635 | 399 810,25 | 2 190 495,02 | — | — | — | — | | |
| 2634 | 399 815,14 | 2 190 490,82 | — | — | — | — | | |
| 2633 | 399 817,88 | 2 190 494,01 | — | — | — | — | | |
| 2632 | 399 820,49 | 2 190 491,76 | — | — | — | — | | |
| 2631 | 399 817,75 | 2 190 488,58 | — | — | — | — | | |
| 2630 | 399 819,35 | 2 190 487,20 | — | — | — | — | | |
| н12850 | — | — | — | 399 816,22 | 2 190 481,09 | — | Метод спутниковых геодезических измерений (определений) | $\sqrt{(0,07^2 + 0,07^2)} = 0,10$ |
| н12860 | — | — | — | 399 814,61 | 2 190 482,46 | — | | |
| н12870 | — | — | — | 399 817,32 | 2 190 485,66 | — | | |
| н12880 | — | — | — | 399 814,69 | 2 190 487,89 | — | | |
| н12890 | — | — | — | 399 811,98 | 2 190 484,68 | — | | |
| н12900 | — | — | — | 399 807,05 | 2 190 488,83 | — | | |
| н12910 | — | — | — | 399 801,26 | 2 190 481,96 | — | | |
| н12920 | — | — | — | 399 810,42 | 2 190 474,22 | — | | |

| 1 | 2 | 3 | 4 | 5 | 6 | 7 | 8 | 9 |
|---|--|--------------|-----------|--|--------------|-----------|--|--|
| н12850 | — | — | — | 399 816,22 | 2 190 481,09 | — | Метод спутниковых геодезических измерений (определений) | $\sqrt{(0,07^2 + 0,07^2)} = 0,10$ |
| 2. Иные сведения об объекте недвижимости с кадастровым номером | | | | | | | 59:13:0060169:1006 : | |
| 1. | — | | | | | | | |
| 3. Пояснения к сведениям об объекте недвижимости с кадастровым номером | | | | | | | 59:13:0060169:1006 : | |
| 1. | — | | | | | | | |
| 1. Сведения о характерных точках контура | | | | | | | здания | |
| | | | | | | | вид объекта недвижимости (здание, сооружение, объект незавершенного строительства) | |
| с кадастровым номером | | | | | | | 59:13:0060169:1037 : | |
| Система координат | | | | | | | МСК-59, зона 2 | |
| | | | | | | | Зона № 2 | |
| Обозначение характерных точек границ | Содержатся в Едином государственном реестре недвижимости | | | Определены в ходе выполнения комплексных кадастровых работ | | | Метод определения координат | Формулы, примененные для расчета средней квадратической погрешности определения координат характерных точек (Mt), м, с подставленными в такие формулы значениями и итоговые (вычисленные) значения Mt, м |
| | координаты, м | | Радиус, м | координаты, м | | Радиус, м | | |
| | X | Y | R | X | Y | R | | |
| 1 | 2 | 3 | 4 | 5 | 6 | 7 | 8 | 9 |
| 2599 | 399 083,00 | 2 189 632,36 | — | — | — | — | — | — |
| 2598 | 399 089,39 | 2 189 639,88 | — | — | — | — | | |
| 2597 | 399 097,66 | 2 189 632,86 | — | — | — | — | | |
| 2596 | 399 094,37 | 2 189 628,98 | — | — | — | — | | |
| 2595 | 399 096,68 | 2 189 627,02 | — | — | — | — | | |
| 2594 | 399 093,59 | 2 189 623,38 | — | — | — | — | | |
| 2600 | 399 091,28 | 2 189 625,34 | — | — | — | — | | |
| н13710 | — | — | — | 399 094,73 | 2 189 625,83 | — | Метод спутниковых геодезических измерений (определений) | $\sqrt{(0,07^2 + 0,07^2)} = 0,10$ |
| н13720 | — | — | — | 399 092,42 | 2 189 627,79 | — | | |
| н13730 | — | — | — | 399 095,71 | 2 189 631,67 | — | | |
| н13740 | — | — | — | 399 087,44 | 2 189 638,69 | — | | |

| 1 | 2 | 3 | 4 | 5 | 6 | 7 | 8 | 9 |
|--------|---|---|---|------------|--------------|---|---|-----------------------------------|
| н13750 | — | — | — | 399 081,05 | 2 189 631,17 | — | Метод спутниковых геодезических измерений (определений) | $\sqrt{(0,07^2 + 0,07^2)} = 0,10$ |
| н13760 | — | — | — | 399 089,33 | 2 189 624,15 | — | | |
| н13770 | — | — | — | 399 091,64 | 2 189 622,19 | — | | |
| н13710 | — | — | — | 399 094,73 | 2 189 625,83 | — | | |

2. Иные сведения об объекте недвижимости с кадастровым номером 59:13:0060169:1037 :

1. —

3. Пояснения к сведениям об объекте недвижимости с кадастровым номером 59:13:0060169:1037 :

1. —

1. Сведения о характерных точках контура здания

вид объекта недвижимости (здание, сооружение, объект незавершенного строительства)

с кадастровым номером 59:13:0060169:1008 :

Система координат МСК-59, зона 2 Зона № 2

| Обозначение характерных точек границ | Содержатся в Едином государственном реестре недвижимости | | | Определены в ходе выполнения комплексных кадастровых работ | | | Метод определения координат | Формулы, примененные для расчета средней квадратической погрешности определения координат характерных точек (Mt), м, с подставленными в такие формулы значениями и итоговые (вычисленные) значения Mt, м |
|--------------------------------------|--|--------------|-----------|--|---|-----------|-----------------------------|--|
| | координаты, м | | Радиус, м | координаты, м | | Радиус, м | | |
| | X | Y | R | X | Y | R | | |
| 1 | 2 | 3 | 4 | 5 | 6 | 7 | 8 | 9 |
| 2671 | 399 958,87 | 2 190 402,54 | — | — | — | — | — | — |
| 2670 | 399 961,09 | 2 190 404,87 | — | — | — | — | | |
| 2669 | 399 964,90 | 2 190 401,24 | — | — | — | — | | |
| 2668 | 399 962,68 | 2 190 398,91 | — | — | — | — | | |

1 2 3 4 5 6 7 8 9

2671 399 958,87 2 190 402,54 — — — — —

2670 399 961,09 2 190 404,87 — — — — —

2669 399 964,90 2 190 401,24 — — — — —

2668 399 962,68 2 190 398,91 — — — — —

н12970 — — — 399 956,71 2 190 403,70 —

н12980 — — — 399 958,84 2 190 406,12 —

н12990 — — — 399 954,89 2 190 409,60 —

Метод спутниковых геодезических измерений (определений)

$\sqrt{(0,07^2 + 0,07^2)} = 0,10$

| 1 | 2 | 3 | 4 | 5 | 6 | 7 | 8 | 9 | |
|---|--|--------------|-----------|--|--------------|-----------|--|--|--|
| н13000 | — | — | — | 399 952,76 | 2 190 407,18 | — | Метод спутниковых геодезических измерений (определений) | $\sqrt{(0,07^2 + 0,07^2)} = 0,10$ | |
| н12970 | — | — | — | 399 956,71 | 2 190 403,70 | — | | | |
| 2. Иные сведения об объекте недвижимости с кадастровым номером | | | | | | | 59:13:0060169:1008 | : | |
| 1. | — | | | | | | | | |
| 3. Пояснения к сведениям об объекте недвижимости с кадастровым номером | | | | | | | 59:13:0060169:1008 | : | |
| 1. | — | | | | | | | | |
| 1. Сведения о характерных точках контура | | | | | | | здания | | |
| | | | | | | | вид объекта недвижимости (здание, сооружение, объект незавершенного строительства) | | |
| с кадастровым номером | | | | | | | 59:13:0060169:1019 | : | |
| Система координат | | | | МСК-59, зона 2 | | | Зона № 2 | | |
| Обозначение характерных точек границ | Содержатся в Едином государственном реестре недвижимости | | | Определены в ходе выполнения комплексных кадастровых работ | | | Метод определения координат | Формулы, примененные для расчета средней квадратической погрешности определения координат характерных точек (Mt), м, с подставленными в такие формулы значениями и итоговые (вычисленные) значения Mt, м | |
| | координаты, м | | Радиус, м | координаты, м | | Радиус, м | | | |
| | X | Y | R | X | Y | R | | | |
| 1 | 2 | 3 | 4 | 5 | 6 | 7 | 8 | 9 | |
| 2701 | 399 571,53 | 2 189 905,84 | — | — | — | — | — | — | |
| 2700 | 399 574,17 | 2 189 908,82 | — | — | — | — | | | |
| 2699 | 399 578,18 | 2 189 905,27 | — | — | — | — | | | |
| 2698 | 399 575,55 | 2 189 902,29 | — | — | — | — | | | |
| н13430 | — | — | — | 399 572,44 | 2 189 904,51 | — | Метод спутниковых геодезических измерений (определений) | $\sqrt{(0,07^2 + 0,07^2)} = 0,10$ | |
| н13440 | — | — | — | 399 575,07 | 2 189 907,49 | — | | | |
| н28210 | — | — | — | 399 571,06 | 2 189 911,04 | — | | | |
| н28220 | — | — | — | 399 568,42 | 2 189 908,06 | — | | | |
| н13430 | — | — | — | 399 572,44 | 2 189 904,51 | — | | | |

2. Иные сведения об объекте недвижимости с кадастровым номером 59:13:0060169:1019 :

1. —

3. Пояснения к сведениям об объекте недвижимости с кадастровым номером 59:13:0060169:1019 :

1. —

1. Сведения о характерных точках контура здания

с кадастровым номером 59:13:0060169:1023 :
 вид объекта недвижимости (здание, сооружение, объект незавершенного строительства)

Система координат МСК-59, зона 2 Зона № 2

| Обозначение характерных точек границ | Содержатся в Едином государственном реестре недвижимости | | | Определены в ходе выполнения комплексных кадастровых работ | | | Метод определения координат | Формулы, примененные для расчета средней квадратической погрешности определения координат характерных точек (Mt), м, с подставленными в такие формулы значениями и итоговые (вычисленные) значения Mt, м |
|--------------------------------------|--|--------------|-----------|--|--------------|-----------|---|--|
| | координаты, м | | Радиус, м | координаты, м | | Радиус, м | | |
| | X | Y | R | X | Y | R | | |
| 1 | 2 | 3 | 4 | 5 | 6 | 7 | 8 | 9 |
| 2697 | 399 314,43 | 2 189 586,62 | — | — | — | — | — | — |
| 2696 | 399 316,40 | 2 189 590,11 | — | — | — | — | | |
| 2695 | 399 321,61 | 2 189 587,17 | — | — | — | — | | |
| 2694 | 399 319,65 | 2 189 583,68 | — | — | — | — | | |
| н13590 | — | — | — | 399 306,55 | 2 189 583,64 | — | Метод спутниковых геодезических измерений (определений) | $\sqrt{(0,07^2 + 0,07^2)} = 0,10$ |
| н13600 | — | — | — | 399 308,99 | 2 189 586,82 | — | | |
| н13610 | — | — | — | 399 304,25 | 2 189 590,47 | — | | |
| н13620 | — | — | — | 399 301,80 | 2 189 587,29 | — | | |
| н13590 | — | — | — | 399 306,55 | 2 189 583,64 | — | | |

2. Иные сведения об объекте недвижимости с кадастровым номером 59:13:0060169:1023 :

1. —

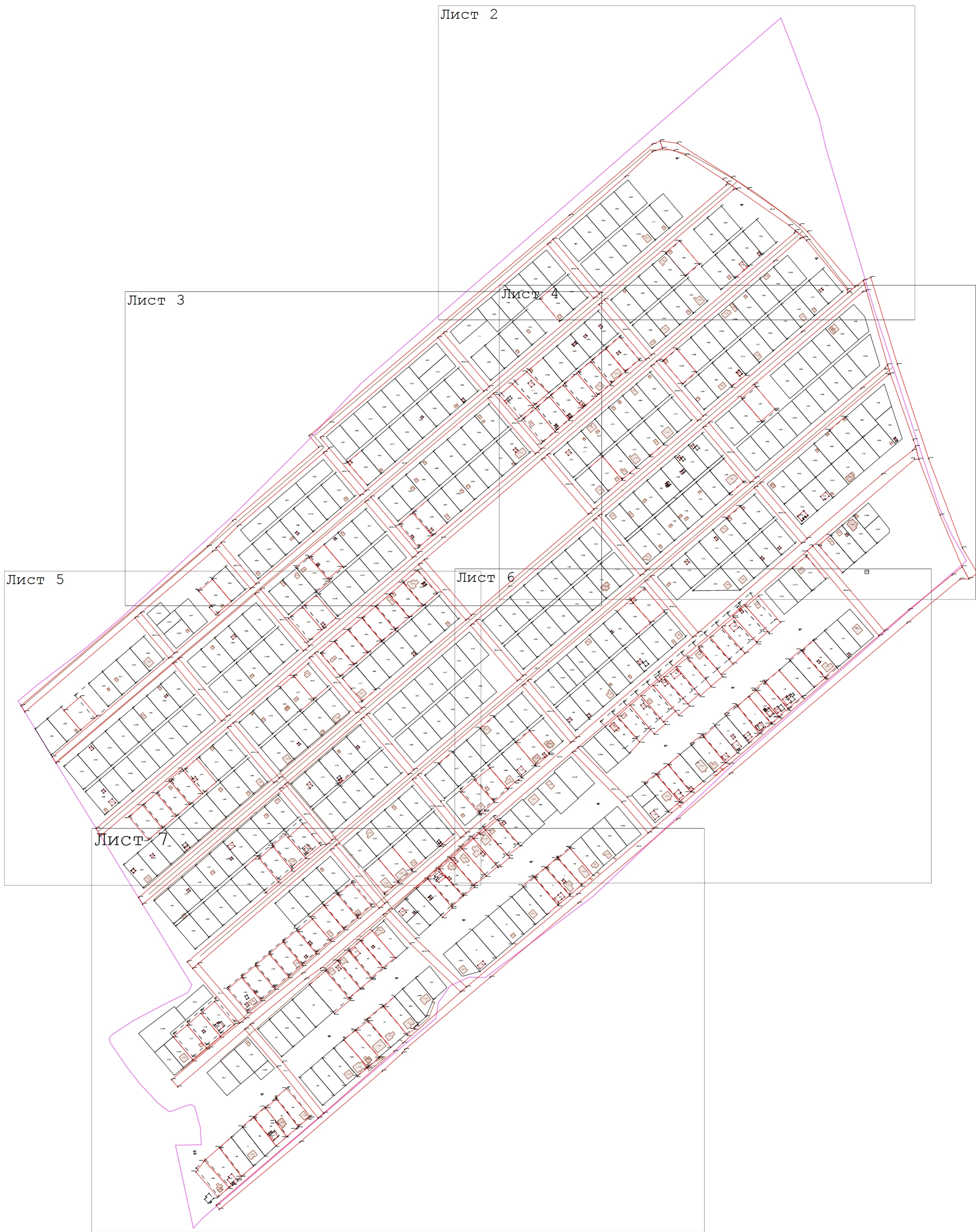
3. Пояснения к сведениям об объекте недвижимости с кадастровым номером 59:13:0060169:1023 :

1. —

| | | | | | | | | |
|--|--|--------------|-----------|--|--------------|-----------|---|--|
| 1. Сведения о характерных точках контура | | | | | | | здания | |
| с кадастровым номером | | | | | | | 59:13:0060169:1040 | |
| вид объекта недвижимости (здание, сооружение, объект незавершенного строительства) | | | | | | | | |
| Система координат | | | | | | | МСК-59, зона 2 | |
| | | | | | | | Зона № 2 | |
| Обозначение характерных точек границ | Содержатся в Едином государственном реестре недвижимости | | | Определены в ходе выполнения комплексных кадастровых работ | | | Метод определения координат | Формулы, примененные для расчета средней квадратической погрешности определения координат характерных точек (Mt), м, с подставленными в такие формулы значениями и итоговые (вычисленные) значения Mt, м |
| | координаты, м | | Радиус, м | координаты, м | | Радиус, м | | |
| | X | Y | R | X | Y | R | | |
| 1 | 2 | 3 | 4 | 5 | 6 | 7 | 8 | 9 |
| 2719 | 400 236,98 | 2 190 662,31 | — | — | — | — | — | — |
| 2718 | 400 238,71 | 2 190 664,79 | — | — | — | — | | |
| 2717 | 400 243,64 | 2 190 661,35 | — | — | — | — | | |
| 2716 | 400 241,90 | 2 190 658,87 | — | — | — | — | | |
| н13820 | — | — | — | 400 241,07 | 2 190 659,10 | — | Метод спутниковых геодезических измерений (определений) | $\sqrt{(0,07^2 + 0,07^2)} = 0,10$ |
| н13830 | — | — | — | 400 242,72 | 2 190 661,64 | — | | |
| н13840 | — | — | — | 400 237,68 | 2 190 664,90 | — | | |
| н13850 | — | — | — | 400 236,03 | 2 190 662,36 | — | | |
| н13820 | — | — | — | 400 241,07 | 2 190 659,10 | — | | |
| 2. Иные сведения об объекте недвижимости с кадастровым номером | | | | | | | 59:13:0060169:1040 | |
| 1. | — | | | | | | | |
| 3. Пояснения к сведениям об объекте недвижимости с кадастровым номером | | | | | | | 59:13:0060169:1040 | |
| 1. | — | | | | | | | |

| | | | | | | | | |
|--|--|--------------|-----------|--|--------------|-----------|---|--|
| 1. Сведения о характерных точках контура _____ здания | | | | | | | _____ | |
| с кадастровым номером _____ 59:13:0060169:1043 _____ : | | | | | | | _____ | |
| Система координат _____ МСК-59, зона 2 _____ | | | | | | | Зона № _____ 2 _____ | |
| Обозначение характерных точек границ | Содержатся в Едином государственном реестре недвижимости | | | Определены в ходе выполнения комплексных кадастровых работ | | | Метод определения координат | Формулы, примененные для расчета средней квадратической погрешности определения координат характерных точек (Mt), м, с подставленными в такие формулы значениями и итоговые (вычисленные) значения Mt, м |
| | координаты, м | | Радиус, м | координаты, м | | Радиус, м | | |
| | X | Y | R | X | Y | R | | |
| 1 | 2 | 3 | 4 | 5 | 6 | 7 | 8 | 9 |
| 2707 | 399 865,83 | 2 190 247,33 | — | — | — | — | — | — |
| 2706 | 399 864,99 | 2 190 248,01 | — | — | — | — | | |
| 2705 | 399 868,64 | 2 190 252,60 | — | — | — | — | | |
| 2704 | 399 869,54 | 2 190 251,87 | — | — | — | — | | |
| 2703 | 399 874,13 | 2 190 248,12 | — | — | — | — | | |
| 2702 | 399 870,43 | 2 190 243,58 | — | — | — | — | | |
| н13940 | — | — | — | 399 873,26 | 2 190 233,89 | — | Метод спутниковых геодезических измерений (определений) | $\sqrt{(0,07^2 + 0,07^2)} = 0,10$ |
| н13950 | — | — | — | 399 877,08 | 2 190 238,33 | — | | |
| н13960 | — | — | — | 399 872,60 | 2 190 242,20 | — | | |
| н13970 | — | — | — | 399 871,72 | 2 190 242,95 | — | | |
| н13980 | — | — | — | 399 867,94 | 2 190 238,46 | — | | |
| н13990 | — | — | — | 399 868,77 | 2 190 237,76 | — | | |
| н13940 | — | — | — | 399 873,26 | 2 190 233,89 | — | | |
| 2. Иные сведения об объекте недвижимости с кадастровым номером _____ 59:13:0060169:1043 _____ : | | | | | | | _____ | |
| 1. | _____ | | | | | | _____ | |
| 3. Пояснения к сведениям об объекте недвижимости с кадастровым номером _____ 59:13:0060169:1043 _____ : | | | | | | | _____ | |

| | |
|----|---|
| 1. | — |
|----|---|



Лист 2

Лист 3

Лист 4

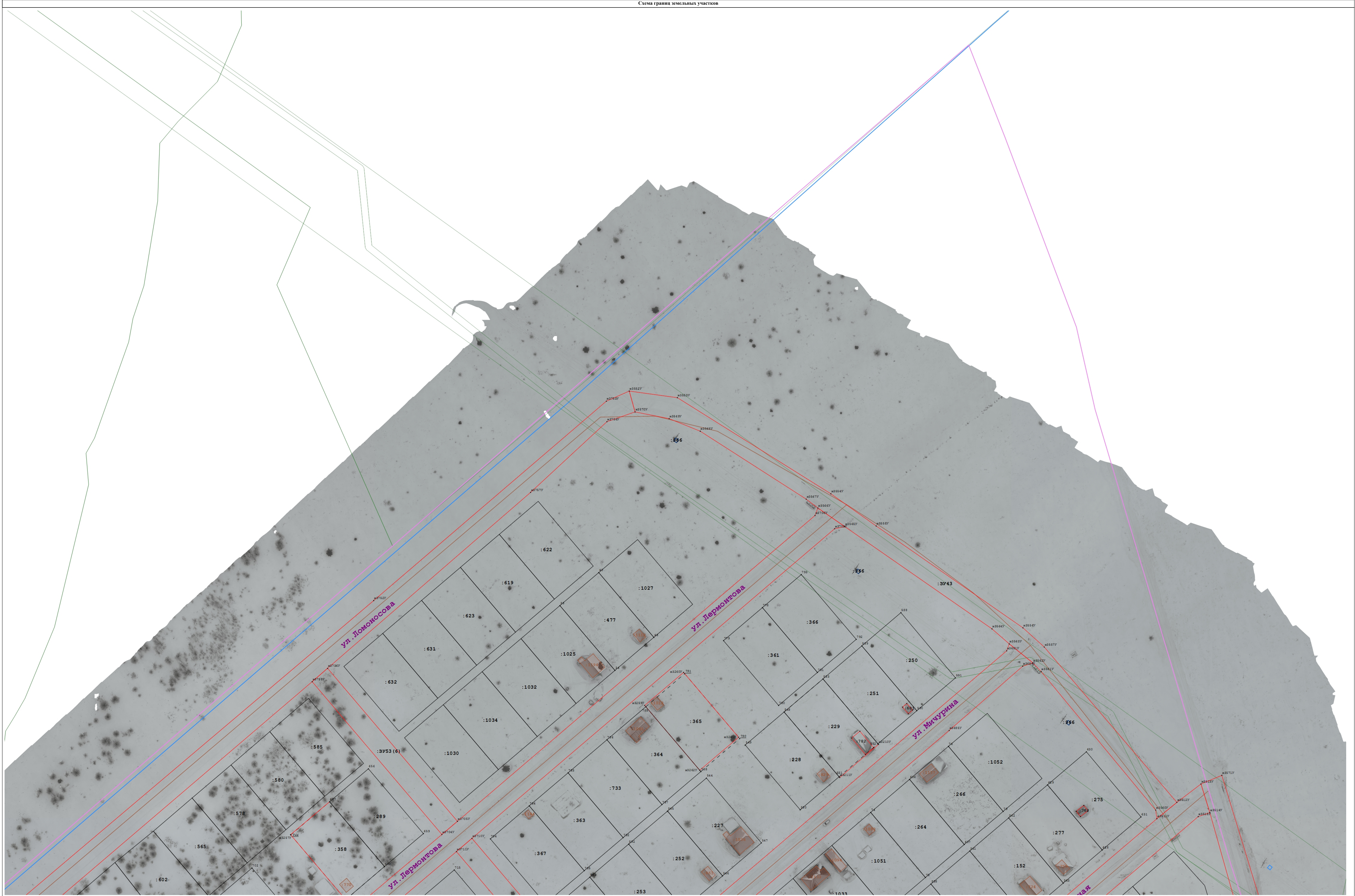
Лист 5

Лист 6

Лист 7

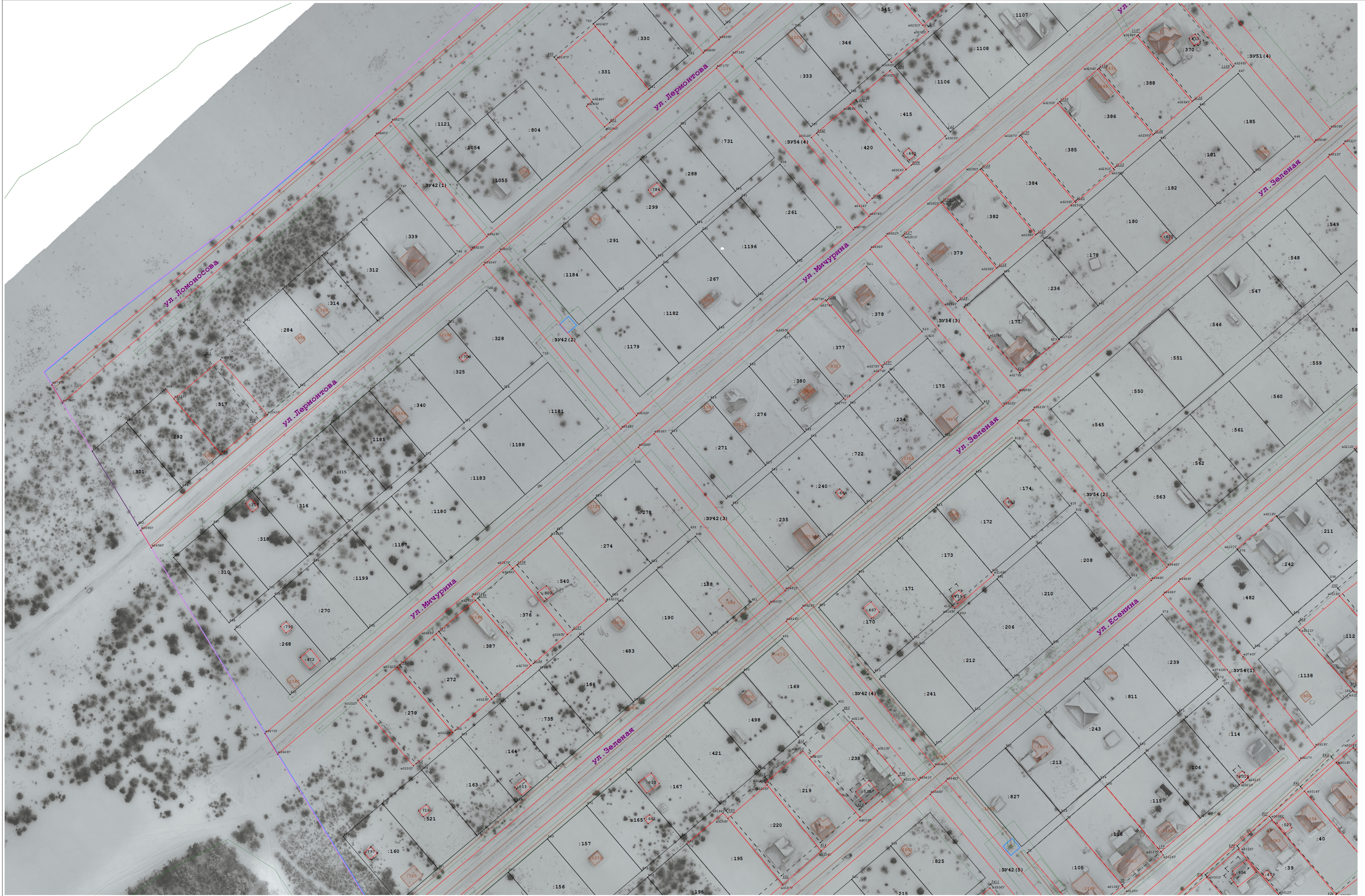
Масштаб 1:2 500


- Условные обозначения:
- Существующая часть границы, сведения о которой содержится в ЕГРН
 - Характерная точка границы, сведения о которой позволяют однозначно определить ее положение на местности
 - Существующая часть границы, исправляемая в результате выявления реестровой ошибки в сведениях ЕГРН
 - Граница кадастрового квартала
 - Вновь образованная часть границы, сведения о которой достаточны для определения ее местоположения
 - Граница зоны с особыми условиями использования территории
 - Граница муниципального образования



Условные обозначения:
условные обозначения представлены на листе № 1

Масштаб 1:700





Условные обозначения:
условные обозначения представлены на листе № 1

Масштаб 1:900