

КАРТА-ПЛАН ТЕРРИТОРИИ

Пояснительная записка

1. Сведения о территории выполнения комплексных кадастровых работ: Пермский край, Бардымский р-н, Сараши с 59:13:0460204, 59:13:0460202, 59:13:0460201

(наименование субъекта Российской Федерации, муниципального образования, населенного пункта, уникальные учетные номера кадастровых кварталов, иные сведения, позволяющие определить местоположение территории, на которой выполняются комплексные кадастровые работы, например, наименование садоводческого или огороднического некоммерческого товарищества, гаражного кооператива, элемента планировочной структуры)

2. Основания выполнения комплексных кадастровых работ:

Наименование, дата и номер документа, на основании которого выполняются комплексные кадастровые работы: Муниципальный контракт №0356500001423005981 от 29.12.2023, договор субподряда на выполнение работ по разработке проектов межевания территории и проведению комплексных кадастровых работ от 06.02.2024

3. Дата подготовки карты-плана территории: 11.06.2024

4. Сведения о заказчике (ах) комплексных кадастровых работ:

В отношении юридического лица, органа местного самоуправления муниципального района, муниципального округа или городского округа либо уполномоченного исполнительного органа государственной власти субъекта Российской Федерации:

полное или сокращенное (в случае, если имеется) наименование: Управление по земельно-имущественным вопросам администрации Бардымского муниципального округа

основной государственный регистрационный номер: 1205900031578

идентификационный номер налогоплательщика: 5959005642

В отношении физического лица или представителя физических или юридических лиц:

фамилия, имя, отчество (последнее - при наличии): =

страховой номер индивидуального лицевого счета в системе обязательного пенсионного страхования Российской Федерации (СНИЛС): =

Наименование и реквизиты документа, подтверждающие полномочия представителя заказчика(ов) комплексных кадастровых работ: =

Адрес электронной почты (для направления уведомления о результатах внесения сведений в Единый государственный реестр недвижимости): =

5. Сведения об исполнителе комплексных кадастровых работ:

Полное или сокращенное (в случае, если имеется) наименование и адрес юридического лица, с которым заключен государственный или муниципальный контракт либо договор подряда на выполнение комплексных кадастровых работ: =

Фамилия, имя, отчество кадастрового инженера (последнее - при наличии): Гафаров Дмитрий Сергеевич и основной государственный регистрационный номер кадастрового инженера индивидуального предпринимателя (ОГРНИП): =

Страховой номер индивидуального лицевого счета в системе обязательного пенсионного страхования Российской Федерации (СНИЛС) кадастрового инженера: 11550820928

Уникальный реестровый номер кадастрового инженера в реестре саморегулируемой организации кадастровых инженеров и дата внесения сведений о физическом лице в такой реестр: А-1984, 12.01.2024

Полное или (в случае, если имеется) сокращенное наименование саморегулируемой организации кадастровых инженеров, членом которой является кадастровый инженер: Ассоциация "Союз кадастровых инженеров"

Контактный телефон: 8-908-259-10-43

Почтовый адрес и адрес электронной почты, по которым осуществляется связь с кадастровым инженером: 619000, Пермский край, г Кудымкар, ул Социалистическая, д. 11, gds87kud@rambler.ru

6. Перечень документов, использованных при подготовке карты-плана территории:

№ п/п	Реквизиты документа				
	Вид	Дата	Номер	Наименование	Иные сведения
1	2	3	4	5	6
1	<u>Кадастровый план территории</u>	<u>16.12.2023</u>	<u>КУВИ-001/2023-284080084</u>	<u>Кадастровый план территории кадастрового квартала 59:13:0460201</u>	=
2	<u>Кадастровый план территории</u>	<u>16.12.2023</u>	<u>КУВИ-001/2023-284080878</u>	<u>Кадастровый план территории кадастрового квартала 59:13:0460202</u>	=
3	<u>Кадастровый план территории</u>	<u>15.12.2023</u>	<u>КУВИ-001/2023-283182892</u>	<u>Кадастровый план территории кадастрового квартала 59:13:0460204</u>	=
4	<u>Кадастровый план территории</u>	<u>14.02.2024</u>	<u>КУВИ-001/2023-283182892</u>	<u>Кадастровый план территории кадастрового квартала 59:13:0000000</u>	=

7. Пояснения к карте-плану территории:

1. На территории кадастровых кварталов 59:13:0460201, 59:13:0460202, 59:13:0460204 (Российская Федерация, Пермский край, Бардымский муниципальный округ, с. Сараши) в соответствии с муниципальным контрактом № 0356500001423005981 от 29.12.2023 и договором субподряда на выполнение работ по разработке проектов межевания территории и проведению комплексных кадастровых работ от 06.02.2024 выполнены комплексные кадастровые работы.
2. Общая площадь кадастровых кварталов составляет 37,5 га.
3. Представленную карту-план территории подготовил кадастровый инженер Гафаров Дмитрий Сергеевич, являющийся членом Ассоциации "Союз кадастровых инженеров", регистрационный номер А-1984, дата регистрации в реестре – 12.01.2024г.
4. По итогам выполнения комплексных кадастровых работ подготовлена карта-план территории. В ней содержатся все необходимые сведения об объектах недвижимости в пределах территории, на которой проводились такие работы.
5. В результате проведения комплексных кадастровых работ на территории кадастровых

кварталов 59:13:0460201, 59:13:0460202, 59:13:0460204 осуществлено:

6. - образование земельных участков под землями общего пользования;
7. - уточнение местоположения границ земельных участков;
8. - установление местоположения на земельных участках объектов капитального строительства;
9. - исправление реестровых ошибок в сведениях о земельных участках;
- 10.- исправление реестровых ошибок в сведениях о зданиях;
- 11.Согласно Правилам землепользования и застройки Бардымского муниципального округа,
- 12.утвержденные постановлением администрации Бардымского муниципального округа
- 13.от 21.12.2021 №292-01-02-1923-п, земельные участки, в отношении которых осуществляются кадастровые работы, расположены в границах территориальной зоны Ж-1 (Зона застройки индивидуальными жилыми домами, малоэтажными многоквартирными жилыми домами и домами блокированной застройки), О-1 (Зона делового, общественного и коммерческого назначения), Р-2 (Иные зоны (рекреационные)).
- 14.Рассматриваемая территория является застроенной, сложившиеся землепользования представлены в основном такими видами разрешенного использования как: для ведения личного подсобного хозяйства.
- 15.Для земельных участков с данным видом разрешенного использования в территориальной зоне Ж-1 установлены предельные размеры земельного участка: минимальный – 700 кв.м; максимальный - 2500 кв.м.
- 16.
- 17.Местоположение границ уточняемых земельных участков определялось исходя из сведений, содержащихся в документе, подтверждающем право на земельный участок, при отсутствии такого документа исходя из сведений, содержащихся в документах, определявших местоположение границ земельного участка при его образовании. В случае отсутствия в документах сведений о местоположении границ земельного участка его границами считаются границы, существующие на местности пятнадцать лет и более и закрепленные с использованием природных объектов или объектов искусственного происхождения, позволяющих определить местоположение границ земельного участка.
- 18.Площади уточняемых земельных участков определялись с учетом требований законодательства: фактическая площадь земельного участка, не должна быть больше площади, сведения о которой относительно этого земельного участка содержатся в Едином государственном реестре недвижимости, более чем на величину предельного минимального размера земельного участка, установленного в соответствии с федеральным законом для земель соответствующего целевого назначения и разрешенного использования, в случае, если предельный минимальный размер земельного участка не установлен, фактическая площадь земельного участка, не должна быть больше площади земельного участка, сведения о которой относительно этого земельного участка содержатся в Едином государственном реестре недвижимости, более чем на 10 процентов; меньше площади земельного участка, сведения о которой относительно этого земельного участка содержатся в Едином государственном реестре недвижимости, более чем на 10 процентов.
- 19.
- 20.По сведениям ЕГРН, на территории кадастровых кварталов 59:13:0460201, 59:13:0460202, 59:13:0460204 расположены:
- 21.- 121 земельных участков (73– границы которых не установлены в соответствии с

требованиями законодательства, 48 - границы которых установлены в соответствии с требованиями законодательства);

- 22.- 111 объектов капитального строительства (20 - местоположение которых установлено в ЕГРН, 91- местоположение которых в границах земельных участков не установлено).
23. При подготовке карты-плана были использованы цифровые ортофотопланы масштаба 1:2000, изготовленные Уральским филиалом ФГУП «Госземкадастръёмка – ВИСХАГИ» в 2001, АФС – 1999 г., подтверждающие существование на местности границ земельных участков более 15 лет.
24. При выполнении комплексных кадастровых работ было выполнено:
 - 25.- образование земельных участков – 17;
 - 26.- исправление реестровых ошибок в сведениях о границах земельных участков – 2;
 - 27.- уточнение местоположения границ земельных участков – 89;
 - 28.- уточнение местоположения объектов капитального строительства в границах земельных участков – 88;
 - 29.- исправление реестровых ошибок в сведениях о контурах зданий – 3.
30. Сведения о земельных участках, границы которых, в соответствии со сведениями Единого государственного реестра недвижимости, установлены в соответствии с требованиями законодательства и соответствуют своему фактическому местоположению, не включены в карту-план.
31. В карту-план включены сведения о земельных участках, местоположение границ и площади которых определено в соответствии с требованиями законодательства, но с точностью, значение которой ниже установленной требованиями Приказа Минэкономразвития России от 23.10.2020 N П/0393 "Об утверждении требований к точности и методам определения координат характерных точек границ земельного участка, требований к точности и методам определения координат характерных точек контура здания, сооружения или объекта незавершенного строительства на земельном участке, а также требований к определению площади здания, сооружения, помещения, машино-места"
32. Площадь земельных участков 59:13:0460201:13, 59:13:0460201:19, 59:13:0460201:22, 59:13:0460201:28, 59:13:0460201:5, 59:13:0460201:6, 59:13:0460203:13, 59:13:0460201:174, 59:13:0460204:31, 59:13:0460204:42, 59:13:0460204:82 фактически меньше, чем указана в документах. Уменьшение превышает 10%, требуется согласие правообладателей.
33. Объект 59:13:0460201:47 расположен в квартале 59:13:0460112. Участок 59:13:0460201:27 расположен в КК 59:13:0460203.
34. Объекты 59:13:0460202:44, 59:13:0460204:96, 59:13:0460201:46 фактически отсутствуют на местности (сносены).
35. Местоположение участка 59:13:0460204:138 не идентифицировано в границах указанных кварталов.
36. По территории кварталов 59:13:0460201, 59:13:0460202, 59:13:0460204 проходят береговые линии 59:13-5.881, 59:13-5.882, 59:13-5.908, 59:13-5.907 и пересекают земельные участки, однако не совпадают с фактическим урезом воды (в некоторых местах прохождения береговых линий по сведениям ГФД водные объекты вовсе не существовали).

Сведения о пунктах геодезической сети и средствах измерений

1. Сведения о пунктах геодезической сети:

1	2	3	4	5	6	7	8
н438	–	–	380531.89	2201934.00	Метод спутниковых геодезических измерений (определений)	$Mt=\sqrt{(0.07^2+0.07^2)}=0.10$	Забор
н458	–	–	380526.86	2201932.24	Метод спутниковых геодезических измерений (определений)	$Mt=\sqrt{(0.07^2+0.07^2)}=0.10$	Забор
н457	–	–	380521.58	2201930.40	Метод спутниковых геодезических измерений (определений)	$Mt=\sqrt{(0.07^2+0.07^2)}=0.10$	Забор
н456	–	–	380521.21	2201929.17	Метод спутниковых геодезических измерений (определений)	$Mt=\sqrt{(0.07^2+0.07^2)}=0.10$	Забор
н455	–	–	380515.38	2201927.09	Метод спутниковых геодезических измерений (определений)	$Mt=\sqrt{(0.07^2+0.07^2)}=0.10$	Забор
н454	–	–	380515.31	2201927.27	Метод спутниковых геодезических измерений (определений)	$Mt=\sqrt{(0.07^2+0.07^2)}=0.10$	Забор
н453	–	–	380511.75	2201925.81	Метод спутниковых геодезических измерений (определений)	$Mt=\sqrt{(0.07^2+0.07^2)}=0.10$	Забор
н452	–	–	380499.68	2201948.19	Метод спутниковых геодезических измерений (определений)	$Mt=\sqrt{(0.07^2+0.07^2)}=0.10$	Забор
н451	–	–	380502.21	2201949.75	Метод спутниковых геодезических измерений (определений)	$Mt=\sqrt{(0.07^2+0.07^2)}=0.10$	Забор
н450	–	–	380500.00	2201953.25	Метод спутниковых геодезических измерений (определений)	$Mt=\sqrt{(0.07^2+0.07^2)}=0.10$	Забор
н449	–	–	380504.03	2201956.21	Метод спутниковых геодезических измерений	$Mt=\sqrt{(0.07^2+0.07^2)}=0.10$	Забор

					(определений)		
н448	–	–	380495.51	2201971.02	Метод спутниковых геодезических измерений (определений)	$Mt=\sqrt{(0.07^2+0.07^2)}=0.10$	Забор
н447	–	–	380493.63	2201973.55	Метод спутниковых геодезических измерений (определений)	$Mt=\sqrt{(0.07^2+0.07^2)}=0.10$	Забор
н446	–	–	380509.51	2201981.81	Метод спутниковых геодезических измерений (определений)	$Mt=\sqrt{(0.07^2+0.07^2)}=0.10$	Забор
н445	–	–	380516.81	2201983.15	Метод спутниковых геодезических измерений (определений)	$Mt=\sqrt{(0.07^2+0.07^2)}=0.10$	Забор
н444	–	–	380523.42	2201969.45	Метод спутниковых геодезических измерений (определений)	$Mt=\sqrt{(0.07^2+0.07^2)}=0.10$	Забор
н443	–	–	380528.91	2201954.97	Метод спутниковых геодезических измерений (определений)	$Mt=\sqrt{(0.07^2+0.07^2)}=0.10$	Забор
н442	–	–	380530.52	2201950.37	Метод спутниковых геодезических измерений (определений)	$Mt=\sqrt{(0.07^2+0.07^2)}=0.10$	Забор
н441	–	–	380527.15	2201949.11	Метод спутниковых геодезических измерений (определений)	$Mt=\sqrt{(0.07^2+0.07^2)}=0.10$	Забор
н440	–	–	380528.99	2201943.25	Метод спутниковых геодезических измерений (определений)	$Mt=\sqrt{(0.07^2+0.07^2)}=0.10$	Забор
н439	–	–	380532.12	2201934.06	Метод спутниковых геодезических измерений (определений)	$Mt=\sqrt{(0.07^2+0.07^2)}=0.10$	Забор
н438	–	–	380531.89	2201934.00	Метод спутниковых геодезических измерений (определений)	$Mt=\sqrt{(0.07^2+0.07^2)}=0.10$	Забор

2. Сведения о частях границ уточняемого земельного участка с кадастровым номером <u>59:13:0460202:16</u>				
Обозначение части границ		Горизонтальное проложение (S), м	Описание прохождения части границ	Сведения о согласовании местоположения границ (согласовано/спорное)
от т.	до т.			
1	2	3	4	5
н438	н458	5.33	–	–
н458	н457	5.59	–	–
н457	н456	1.28	–	–
н456	н455	6.19	–	–
н455	н454	0.19	–	–
н454	н453	3.85	–	–
н453	н452	25.43	–	–
н452	н451	2.97	–	–
н451	н450	4.14	–	–
н450	н449	5.00	–	–
н449	н448	17.09	–	–
н448	н447	3.15	–	–
н447	н446	17.90	–	–
н446	н445	7.42	–	–
н445	н444	15.21	–	–
н444	н443	15.49	–	–
н443	н442	4.87	–	–
н442	н441	3.60	–	–
н441	н440	6.14	–	–
н440	н439	9.71	–	–
н439	н438	0.24	–	–

3. Сведения о характеристиках уточняемого земельного участка с кадастровым номером <u>59:13:0460202:16</u>		
№ п/п	Наименование характеристики земельного участка	Значение характеристики
1	2	3
1.	Адрес земельного участка	–
1.1	Сведения о местоположении земельного участка (при отсутствии адреса) в структурированном в соответствии с федеральной информационной адресной системой виде	–

1.2	Дополнительные сведения о местоположении земельного участка	–
2.	Площадь земельного участка \pm величина погрешности определения (вычисления) площади ($P \pm \Delta P$), м ²	1300 кв.м \pm 7.49 кв.м
3.	Формула, примененная для вычисления предельной погрешности определения площади земельного участка с подставленными значениями и итоговые (вычисленные) значения (ΔP), м ²	$\Delta P = 2 * 0.10 * \sqrt{1300} * \sqrt{((1 + 1.49^2)/(2 * 1.49))} = 7.49$
4.	Площадь земельного участка согласно сведениям Единого государственного реестра недвижимости ($P_{\text{кад}}$), м ²	1100
5.	Оценка расхождения P и $P_{\text{кад}}$ ($P - P_{\text{кад}}$), м ²	200 кв.м
6.	Предельные минимальный и максимальный размеры земельного участка ($P_{\text{мин}}$ и $P_{\text{макс}}$), м ²	700 2500
7.	Вид (виды) разрешенного использования	Для ведения личного подсобного хозяйства
7.1	Дополнительные сведения об использовании земельного участка	–
8.	Кадастровый или иной государственный учетный номер (инвентарный) здания, сооружения, объекта незавершенного строительства, расположенного на земельном участке	59:13:0460202:33
9.	Сведения о земельных участках (землях общего пользования, территории общего пользования), посредством которых обеспечивается доступ	земли общего пользования
10.	Иные сведения	–

4. Пояснения к сведениям об уточняемом земельном участке с кадастровым номером:

59:13:0460202:16

1.	–
----	---

Сведения об уточняемых земельных участках

1. Сведения о характерных точках границ уточняемого земельного участка с кадастровым номером 59:13:0460202:17

Система координат МСК-59, зона 2

Зона № 2

Обозначение характерных точек границ	Координаты, м				Метод определения координат	Формулы, примененные для расчета средней квадратической погрешности определения координат характерных точек границ (M_t), с подставленными в такие формулы значениями и итоговые (вычисленные) значения M_t , м	Описание закрепления точки
	содержатся в Едином государственном реестре недвижимости		определены в результате выполнения комплексных кадастровых работ				
	X	Y	X	Y			
1	2	3	4	5	6	7	8
н447	–	–	380493.63	2201973.55	Метод	$M_t = \sqrt{(0.07^2 + 0.07^2)} = 0.10$	Забор

					спутниковых геодезических измерений (определений)		
н448	–	–	380495.51	2201971.02	Метод спутниковых геодезических измерений (определений)	$Mt=\sqrt{(0.07^2+0.07^2)}=0.10$	Забор
н449	–	–	380504.03	2201956.21	Метод спутниковых геодезических измерений (определений)	$Mt=\sqrt{(0.07^2+0.07^2)}=0.10$	Забор
н450	–	–	380500.00	2201953.25	Метод спутниковых геодезических измерений (определений)	$Mt=\sqrt{(0.07^2+0.07^2)}=0.10$	Забор
н451	–	–	380502.21	2201949.75	Метод спутниковых геодезических измерений (определений)	$Mt=\sqrt{(0.07^2+0.07^2)}=0.10$	Забор
н452	–	–	380499.68	2201948.19	Метод спутниковых геодезических измерений (определений)	$Mt=\sqrt{(0.07^2+0.07^2)}=0.10$	Забор
н453	–	–	380511.75	2201925.81	Метод спутниковых геодезических измерений (определений)	$Mt=\sqrt{(0.07^2+0.07^2)}=0.10$	Забор
н468	–	–	380505.28	2201923.17	Метод спутниковых геодезических измерений (определений)	$Mt=\sqrt{(0.07^2+0.07^2)}=0.10$	Забор
н467	–	–	380491.40	2201917.33	Метод спутниковых геодезических измерений (определений)	$Mt=\sqrt{(0.07^2+0.07^2)}=0.10$	Забор
н466	–	–	380486.42	2201915.38	Метод спутниковых геодезических измерений (определений)	$Mt=\sqrt{(0.07^2+0.07^2)}=0.10$	Забор
н465	–	–	380475.47	2201929.85	Метод спутниковых геодезических измерений (определений)	$Mt=\sqrt{(0.07^2+0.07^2)}=0.10$	Забор
н464	–	–	380471.82	2201936.03	Метод спутниковых геодезических измерений (определений)	$Mt=\sqrt{(0.07^2+0.07^2)}=0.10$	Забор

					измерений (определений)		
н463	–	–	380467.15	2201941.05	Метод спутниковых геодезических измерений (определений)	$Mt=\sqrt{(0.07^2+0.07^2)}=0.10$	Забор
н462	–	–	380459.60	2201949.59	Метод спутниковых геодезических измерений (определений)	$Mt=\sqrt{(0.07^2+0.07^2)}=0.10$	Забор
н461	–	–	380474.68	2201962.26	Метод спутниковых геодезических измерений (определений)	$Mt=\sqrt{(0.07^2+0.07^2)}=0.10$	Забор
н460	–	–	380476.40	2201960.85	Метод спутниковых геодезических измерений (определений)	$Mt=\sqrt{(0.07^2+0.07^2)}=0.10$	Забор
н459	–	–	380486.96	2201968.74	Метод спутниковых геодезических измерений (определений)	$Mt=\sqrt{(0.07^2+0.07^2)}=0.10$	Забор
н447	–	–	380493.63	2201973.55	Метод спутниковых геодезических измерений (определений)	$Mt=\sqrt{(0.07^2+0.07^2)}=0.10$	Забор

2. Сведения о частях границ уточняемого земельного участка с кадастровым номером 59:13:0460202:17

Обозначение части границ		Горизонтальное проложение (S), м	Описание прохождения части границ	Сведения о согласовании местоположения границ (согласовано/спорное)
от т.	до т.			
1	2	3	4	5
н447	н448	3.15	–	–
н448	н449	17.09	–	–
н449	н450	5.00	–	–
н450	н451	4.14	–	–
н451	н452	2.97	–	–
н452	н453	25.43	–	–
н453	н468	6.99	–	–
н468	н467	15.06	–	–
н467	н466	5.35	–	–

н466	н465	18.15	–	–
н465	н464	7.18	–	–
н464	н463	6.86	–	–
н463	н462	11.40	–	–
н462	н461	19.70	–	–
н461	н460	2.22	–	–
н460	н459	13.18	–	–
н459	н447	8.22	–	–

3. Сведения о характеристиках уточняемого земельного участка с кадастровым номером 59:13:0460202:17

№ п/п	Наименование характеристики земельного участка	Значение характеристики
1	2	3
1.	Адрес земельного участка	–
1.1	Сведения о местоположении земельного участка (при отсутствии адреса) в структурированном в соответствии с федеральной информационной адресной системой виде	–
1.2	Дополнительные сведения о местоположении земельного участка	–
2.	Площадь земельного участка ± величина погрешности определения (вычисления) площади ($P \pm \Delta P$), м ²	1591 кв.м ± 8.00 кв.м
3.	Формула, примененная для вычисления предельной погрешности определения площади земельного участка с подставленными значениями и итоговые (вычисленные) значения (ΔP), м ²	$\Delta P = 2 * 0.10 * \sqrt{1591} * \sqrt{((1 + 1.12^2)/(2 * 1.12))} = 8.00$
4.	Площадь земельного участка согласно сведениям Единого государственного реестра недвижимости ($P_{\text{кад}}$), м ²	1500
5.	Оценка расхождения P и $P_{\text{кад}}$ ($P - P_{\text{кад}}$), м ²	91 кв.м
6.	Предельные минимальный и максимальный размеры земельного участка ($P_{\text{мин}}$ и $P_{\text{макс}}$), м ²	700 2500
7.	Вид (виды) разрешенного использования	Для ведения личного подсобного хозяйства
7.1	Дополнительные сведения об использовании земельного участка	–
8.	Кадастровый или иной государственный учетный номер (инвентарный) здания, сооружения, объекта незавершенного строительства, расположенного на земельном участке	59:13:0460202:42
9.	Сведения о земельных участках (землях общего пользования, территории общего пользования), посредством которых обеспечивается доступ	земли общего пользования
10.	Иные сведения	–

4. Пояснения к сведениям об уточняемом земельном участке с кадастровым номером:

59:13:0460202:17							
1.	–						
Сведения об уточняемых земельных участках							
1. Сведения о характерных точках границ уточняемого земельного участка с кадастровым номером 59:13:0460202:19							
Система координат МСК-59, зона 2				Зона № 2			
Обозначение характерных точек границ	Координаты, м				Метод определения координат	Формулы, примененные для расчета средней квадратической погрешности определения координат характерных точек границ (Mt), с подставленными в такие формулы значениями и итоговые (вычисленные) значения Mt, м	Описание закрепления точки
	содержатся в Едином государственном реестре недвижимости		определены в результате выполнения комплексных кадастровых работ				
	X	Y	X	Y			
1	2	3	4	5	6	7	8
н469	–	–	380422.29	2201914.29	Метод спутниковых геодезических измерений (определений)	$Mt=\sqrt{(0.07^2+0.07^2)}=0.10$	Забор
н470	–	–	380409.90	2201903.16	Метод спутниковых геодезических измерений (определений)	$Mt=\sqrt{(0.07^2+0.07^2)}=0.10$	Забор
н471	–	–	380408.53	2201904.53	Метод спутниковых геодезических измерений (определений)	$Mt=\sqrt{(0.07^2+0.07^2)}=0.10$	Забор
н472	–	–	380398.70	2201894.91	Метод спутниковых геодезических измерений (определений)	$Mt=\sqrt{(0.07^2+0.07^2)}=0.10$	Забор
н473	–	–	380399.49	2201893.47	Метод спутниковых геодезических измерений (определений)	$Mt=\sqrt{(0.07^2+0.07^2)}=0.10$	Забор
н474	–	–	380405.67	2201886.41	Метод спутниковых геодезических измерений (определений)	$Mt=\sqrt{(0.07^2+0.07^2)}=0.10$	Забор
н475	–	–	380418.46	2201871.77	Метод спутниковых	$Mt=\sqrt{(0.07^2+0.07^2)}=0.10$	Забор

					геодезических измерений (определений)		
н476	–	–	380414.75	2201866.22	Метод спутниковых геодезических измерений (определений)	$Mt=\sqrt{(0.07^2+0.07^2)}=0.10$	Забор
н477	–	–	380402.77	2201852.42	Метод спутниковых геодезических измерений (определений)	$Mt=\sqrt{(0.07^2+0.07^2)}=0.10$	Забор
н478	–	–	380408.35	2201841.37	Метод спутниковых геодезических измерений (определений)	$Mt=\sqrt{(0.07^2+0.07^2)}=0.10$	Забор
н479	–	–	380411.61	2201831.90	Метод спутниковых геодезических измерений (определений)	$Mt=\sqrt{(0.07^2+0.07^2)}=0.10$	Забор
н480	–	–	380421.61	2201832.14	Метод спутниковых геодезических измерений (определений)	$Mt=\sqrt{(0.07^2+0.07^2)}=0.10$	Забор
н481	–	–	380428.99	2201837.14	Метод спутниковых геодезических измерений (определений)	$Mt=\sqrt{(0.07^2+0.07^2)}=0.10$	Забор
н482	–	–	380439.27	2201847.10	Метод спутниковых геодезических измерений (определений)	$Mt=\sqrt{(0.07^2+0.07^2)}=0.10$	Забор
н483	–	–	380449.11	2201849.96	Метод спутниковых геодезических измерений (определений)	$Mt=\sqrt{(0.07^2+0.07^2)}=0.10$	Забор
н484	–	–	380465.32	2201860.14	Метод спутниковых геодезических измерений (определений)	$Mt=\sqrt{(0.07^2+0.07^2)}=0.10$	Забор
н485	–	–	380462.37	2201867.36	Метод спутниковых геодезических измерений (определений)	$Mt=\sqrt{(0.07^2+0.07^2)}=0.10$	Забор
н486	–	–	380458.26	2201877.43	Метод спутниковых геодезических измерений	$Mt=\sqrt{(0.07^2+0.07^2)}=0.10$	Забор

					(определений)		
н487	–	–	380455.02	2201881.18	Метод спутниковых геодезических измерений (определений)	$Mt=\sqrt{(0.07^2+0.07^2)}=0.10$	Забор
н488	–	–	380454.03	2201882.33	Метод спутниковых геодезических измерений (определений)	$Mt=\sqrt{(0.07^2+0.07^2)}=0.10$	Забор
н489	–	–	380436.69	2201899.69	Метод спутниковых геодезических измерений (определений)	$Mt=\sqrt{(0.07^2+0.07^2)}=0.10$	Забор
н490	–	–	380431.52	2201904.68	Метод спутниковых геодезических измерений (определений)	$Mt=\sqrt{(0.07^2+0.07^2)}=0.10$	Забор
н491	–	–	380430.69	2201904.48	Метод спутниковых геодезических измерений (определений)	$Mt=\sqrt{(0.07^2+0.07^2)}=0.10$	Забор
н469	–	–	380422.29	2201914.29	Метод спутниковых геодезических измерений (определений)	$Mt=\sqrt{(0.07^2+0.07^2)}=0.10$	Забор

2. Сведения о частях границ уточняемого земельного участка с кадастровым номером 59:13:0460202:19

Обозначение части границ		Горизонтальное проложение (S), м	Описание прохождения части границ	Сведения о согласовании местоположения границ (согласовано/спорное)
от т.	до т.			
1	2	3	4	5
н469	н470	16.65	–	–
н470	н471	1.94	–	–
н471	н472	13.75	–	–
н472	н473	1.64	–	–
н473	н474	9.38	–	–
н474	н475	19.44	–	–
н475	н476	6.68	–	–
н476	н477	18.27	–	–
н477	н478	12.38	–	–
н478	н479	10.02	–	–

н479	н480	10.00	–	–
н480	н481	8.91	–	–
н481	н482	14.31	–	–
н482	н483	10.25	–	–
н483	н484	19.14	–	–
н484	н485	7.80	–	–
н485	н486	10.88	–	–
н486	н487	4.96	–	–
н487	н488	1.52	–	–
н488	н489	24.54	–	–
н489	н490	7.19	–	–
н490	н491	0.85	–	–
н491	н469	12.91	–	–

3. Сведения о характеристиках уточняемого земельного участка с кадастровым номером 59:13:0460202:19

№ п/п	Наименование характеристики земельного участка	Значение характеристики
1	2	3
1.	Адрес земельного участка	–
1.1	Сведения о местоположении земельного участка (при отсутствии адреса) в структурированном в соответствии с федеральной информационной адресной системой виде	–
1.2	Дополнительные сведения о местоположении земельного участка	–
2.	Площадь земельного участка ± величина погрешности определения (вычисления) площади ($P \pm \Delta P$), м ²	2970 кв.м ± 11.03 кв.м
3.	Формула, примененная для вычисления предельной погрешности определения площади земельного участка с подставленными значениями и итоговые (вычисленные) значения (ΔP), м ²	$\Delta P = 2 * 0.10 * \sqrt{2970} * \sqrt{((1 + 1.24^2)/(2 * 1.24))} = 11.03$
4.	Площадь земельного участка согласно сведениям Единого государственного реестра недвижимости ($P_{\text{кад}}$), м ²	2800
5.	Оценка расхождения P и $P_{\text{кад}}$ ($P - P_{\text{кад}}$), м ²	170 кв.м
6.	Предельные минимальный и максимальный размеры земельного участка ($P_{\text{мин}}$ и $P_{\text{макс}}$), м ²	700 2500
7.	Вид (виды) разрешенного использования	Для ведения личного подсобного хозяйства
7.1	Дополнительные сведения об использовании земельного участка	–

8.	Кадастровый или иной государственный учетный номер (инвентарный) здания, сооружения, объекта незавершенного строительства, расположенного на земельном участке	59:13:0460202:41
9.	Сведения о земельных участках (землях общего пользования, территории общего пользования), посредством которых обеспечивается доступ	земли общего пользования
10.	Иные сведения	–

4. Пояснения к сведениям об уточняемом земельном участке с кадастровым номером:

59:13:0460202:19

1.	–
----	---

Сведения об уточняемых земельных участках

1. Сведения о характерных точках границ уточняемого земельного участка с кадастровым номером 59:13:0460202:20

Система координат МСК-59, зона 2

Зона № 2

Обозначение характерных точек границ	Координаты, м				Метод определения координат	Формулы, примененные для расчета средней квадратической погрешности определения координат характерных точек границ (Mt), с подставленными в такие формулы значениями и итоговые (вычисленные) значения Mt, м	Описание закрепления точки
	содержатся в Едином государственном реестре недвижимости		определены в результате выполнения комплексных кадастровых работ				
	X	Y	X	Y			
1	2	3	4	5	6	7	8
н479	–	–	380411.61	2201831.90	Метод спутниковых геодезических измерений (определений)	$Mt=\sqrt{(0.07^2+0.07^2)}=0.10$	Забор
н503	–	–	380407.15	2201824.42	Метод спутниковых геодезических измерений (определений)	$Mt=\sqrt{(0.07^2+0.07^2)}=0.10$	Забор
н502	–	–	380403.84	2201825.58	Метод спутниковых геодезических измерений (определений)	$Mt=\sqrt{(0.07^2+0.07^2)}=0.10$	Забор
н501	–	–	380398.97	2201830.16	Метод спутниковых геодезических измерений (определений)	$Mt=\sqrt{(0.07^2+0.07^2)}=0.10$	Забор

н500	–	–	380387.75	2201846.81	Метод спутниковых геодезических измерений (определений)	$Mt=\sqrt{(0.07^2+0.07^2)}=0.10$	Забор
н499	–	–	380383.78	2201855.94	Метод спутниковых геодезических измерений (определений)	$Mt=\sqrt{(0.07^2+0.07^2)}=0.10$	Забор
н498	–	–	380372.41	2201867.27	Метод спутниковых геодезических измерений (определений)	$Mt=\sqrt{(0.07^2+0.07^2)}=0.10$	Забор
н497	–	–	380374.87	2201870.14	Метод спутниковых геодезических измерений (определений)	$Mt=\sqrt{(0.07^2+0.07^2)}=0.10$	Забор
н496	–	–	380380.13	2201875.06	Метод спутниковых геодезических измерений (определений)	$Mt=\sqrt{(0.07^2+0.07^2)}=0.10$	Забор
н495	–	–	380384.53	2201879.27	Метод спутниковых геодезических измерений (определений)	$Mt=\sqrt{(0.07^2+0.07^2)}=0.10$	Забор
н494	–	–	380383.21	2201880.37	Метод спутниковых геодезических измерений (определений)	$Mt=\sqrt{(0.07^2+0.07^2)}=0.10$	Забор
н493	–	–	380390.47	2201887.29	Метод спутниковых геодезических измерений (определений)	$Mt=\sqrt{(0.07^2+0.07^2)}=0.10$	Забор
н492	–	–	380392.93	2201886.63	Метод спутниковых геодезических измерений (определений)	$Mt=\sqrt{(0.07^2+0.07^2)}=0.10$	Забор
н473	–	–	380399.49	2201893.47	Метод спутниковых геодезических измерений (определений)	$Mt=\sqrt{(0.07^2+0.07^2)}=0.10$	Забор
н474	–	–	380405.67	2201886.41	Метод спутниковых геодезических измерений (определений)	$Mt=\sqrt{(0.07^2+0.07^2)}=0.10$	Забор

н475	–	–	380418.46	2201871.77	Метод спутниковых геодезических измерений (определений)	$Mt=\sqrt{(0.07^2+0.07^2)}=0.10$	Забор
н476	–	–	380414.75	2201866.22	Метод спутниковых геодезических измерений (определений)	$Mt=\sqrt{(0.07^2+0.07^2)}=0.10$	Забор
н477	–	–	380402.77	2201852.42	Метод спутниковых геодезических измерений (определений)	$Mt=\sqrt{(0.07^2+0.07^2)}=0.10$	Забор
н478	–	–	380408.35	2201841.37	Метод спутниковых геодезических измерений (определений)	$Mt=\sqrt{(0.07^2+0.07^2)}=0.10$	Забор
н479	–	–	380411.61	2201831.90	Метод спутниковых геодезических измерений (определений)	$Mt=\sqrt{(0.07^2+0.07^2)}=0.10$	Забор

2. Сведения о частях границ уточняемого земельного участка с кадастровым номером 59:13:0460202:20

Обозначение части границ		Горизонтальное проложение (S), м	Описание прохождения части границ	Сведения о согласовании местоположения границ (согласовано/спорное)
от т.	до т.			
1	2	3	4	5
н479	н503	8.71	–	–
н503	н502	3.51	–	–
н502	н501	6.69	–	–
н501	н500	20.08	–	–
н500	н499	9.96	–	–
н499	н498	16.05	–	–
н498	н497	3.78	–	–
н497	н496	7.20	–	–
н496	н495	6.09	–	–
н495	н494	1.72	–	–
н494	н493	10.03	–	–
н493	н492	2.55	–	–
н492	н473	9.48	–	–

н473	н474	9.38	–	–
н474	н475	19.44	–	–
н475	н476	6.68	–	–
н476	н477	18.27	–	–
н477	н478	12.38	–	–
н478	н479	10.02	–	–

3. Сведения о характеристиках уточняемого земельного участка с кадастровым номером 59:13:0460202:20

№ п/п	Наименование характеристики земельного участка	Значение характеристики
1	2	3
1.	Адрес земельного участка	–
1.1	Сведения о местоположении земельного участка (при отсутствии адреса) в структурированном в соответствии с федеральной информационной адресной системой виде	–
1.2	Дополнительные сведения о местоположении земельного участка	–
2.	Площадь земельного участка \pm величина погрешности определения (вычисления) площади ($P \pm \Delta P$), м ²	1500 кв.м \pm 8.06 кв.м
3.	Формула, примененная для вычисления предельной погрешности определения площади земельного участка с подставленными значениями и итоговые (вычисленные) значения (ΔP), м ²	$\Delta P = 2 * 0.10 * \sqrt{1500} * \sqrt{((1 + 1.50^2)/(2 * 1.50))} = 8.06$
4.	Площадь земельного участка согласно сведениям Единого государственного реестра недвижимости ($P_{\text{кад}}$), м ²	1500
5.	Оценка расхождения P и $P_{\text{кад}}$ ($P - P_{\text{кад}}$), м ²	0 кв.м
6.	Предельные минимальный и максимальный размеры земельного участка ($P_{\text{мин}}$ и $P_{\text{макс}}$), м ²	700 2500
7.	Вид (виды) разрешенного использования	Для ведения личного подсобного хозяйства
7.1	Дополнительные сведения об использовании земельного участка	–
8.	Кадастровый или иной государственный учетный номер (инвентарный) здания, сооружения, объекта незавершенного строительства, расположенного на земельном участке	59:13:0460202:34
9.	Сведения о земельных участках (землях общего пользования, территории общего пользования), посредством которых обеспечивается доступ	земли общего пользования
10.	Иные сведения	Границы сформированы по фактическому использованию, с учетом сведений ГФД. Участок пересекает береговая линия 59:13-5.882, которая не совпадает с фактическим урезом воды.

4. Пояснения к сведениям об уточняемом земельном участке с кадастровым номером:

59:13:0460202:20							
1.	–						
Сведения об уточняемых земельных участках							
1. Сведения о характерных точках границ уточняемого земельного участка с кадастровым номером <u>59:13:0460202:9</u>							
Система координат <u>МСК-59, зона 2</u>				Зона № <u>2</u>			
Обозначение характерных точек границ	Координаты, м				Метод определения координат	Формулы, примененные для расчета средней квадратической погрешности определения координат характерных точек границ (Mt), с подставленными в такие формулы значениями и итоговые (вычисленные) значения Mt, м	Описание закрепления точки
	содержатся в Едином государственном реестре недвижимости		определены в результате выполнения комплексных кадастровых работ				
	X	Y	X	Y			
1	2	3	4	5	6	7	8
н504	–	–	380468.26	2201754.84	Метод спутниковых геодезических измерений (определений)	$Mt=\sqrt{(0.07^2+0.07^2)}=0.10$	Забор
н505	–	–	380478.40	2201743.69	Метод спутниковых геодезических измерений (определений)	$Mt=\sqrt{(0.07^2+0.07^2)}=0.10$	Забор
н506	–	–	380483.35	2201737.93	Метод спутниковых геодезических измерений (определений)	$Mt=\sqrt{(0.07^2+0.07^2)}=0.10$	Забор
н507	–	–	380482.20	2201736.86	Метод спутниковых геодезических измерений (определений)	$Mt=\sqrt{(0.07^2+0.07^2)}=0.10$	Забор
н508	–	–	380490.09	2201728.24	Метод спутниковых геодезических измерений (определений)	$Mt=\sqrt{(0.07^2+0.07^2)}=0.10$	Забор
н509	–	–	380497.99	2201735.82	Метод спутниковых геодезических измерений (определений)	$Mt=\sqrt{(0.07^2+0.07^2)}=0.10$	Забор
н510	–	–	380503.11	2201745.77	Метод спутниковых	$Mt=\sqrt{(0.07^2+0.07^2)}=0.10$	Забор

					геодезических измерений (определений)		
н511	–	–	380505.76	2201750.11	Метод спутниковых геодезических измерений (определений)	$Mt=\sqrt{(0.07^2+0.07^2)}=0.10$	Забор
н512	–	–	380510.39	2201755.06	Метод спутниковых геодезических измерений (определений)	$Mt=\sqrt{(0.07^2+0.07^2)}=0.10$	Забор
н513	–	–	380512.57	2201757.39	Метод спутниковых геодезических измерений (определений)	$Mt=\sqrt{(0.07^2+0.07^2)}=0.10$	Забор
н514	–	–	380526.41	2201776.16	Метод спутниковых геодезических измерений (определений)	$Mt=\sqrt{(0.07^2+0.07^2)}=0.10$	Забор
н515	–	–	380506.19	2201791.90	Метод спутниковых геодезических измерений (определений)	$Mt=\sqrt{(0.07^2+0.07^2)}=0.10$	Забор
н516	–	–	380477.60	2201764.00	Метод спутниковых геодезических измерений (определений)	$Mt=\sqrt{(0.07^2+0.07^2)}=0.10$	Забор
н517	–	–	380469.09	2201755.69	Метод спутниковых геодезических измерений (определений)	$Mt=\sqrt{(0.07^2+0.07^2)}=0.10$	Забор
н504	–	–	380468.26	2201754.84	Метод спутниковых геодезических измерений (определений)	$Mt=\sqrt{(0.07^2+0.07^2)}=0.10$	Забор

2. Сведения о частях границ уточняемого земельного участка с кадастровым номером 59:13:0460202:9

Обозначение части границ		Горизонтальное проложение (S), м	Описание прохождения части границ	Сведения о согласовании местоположения границ (согласовано/спорное)
от т.	до т.			
1	2	3	4	5
н504	н505	15.07	–	–
н505	н506	7.59	–	–
н506	н507	1.57	–	–

н507	н508	11.69	–	–
н508	н509	10.95	–	–
н509	н510	11.19	–	–
н510	н511	5.09	–	–
н511	н512	6.78	–	–
н512	н513	3.19	–	–
н513	н514	23.32	–	–
н514	н515	25.62	–	–
н515	н516	39.95	–	–
н516	н517	11.89	–	–
н517	н504	1.19	–	–

3. Сведения о характеристиках уточняемого земельного участка с кадастровым номером 59:13:0460202:9

№ п/п	Наименование характеристики земельного участка	Значение характеристики
1	2	3
1.	Адрес земельного участка	–
1.1	Сведения о местоположении земельного участка (при отсутствии адреса) в структурированном в соответствии с федеральной информационной адресной системой виде	–
1.2	Дополнительные сведения о местоположении земельного участка	–
2.	Площадь земельного участка \pm величина погрешности определения (вычисления) площади ($P \pm \Delta P$), м ²	1688 кв.м \pm 8.23 кв.м
3.	Формула, примененная для вычисления предельной погрешности определения площади земельного участка с подставленными значениями и итоговые (вычисленные) значения (ΔP), м ²	$\Delta P = 2 * 0.10 * \sqrt{1688} * \sqrt{((1 + 1.09^2)/(2 * 1.09))} = 8.23$
4.	Площадь земельного участка согласно сведениям Единого государственного реестра недвижимости ($P_{\text{кад}}$), м ²	1500
5.	Оценка расхождения P и $P_{\text{кад}}$ ($P - P_{\text{кад}}$), м ²	188 кв.м
6.	Предельные минимальный и максимальный размеры земельного участка ($P_{\text{мин}}$ и $P_{\text{макс}}$), м ²	700 2500
7.	Вид (виды) разрешенного использования	Для ведения личного подсобного хозяйства
7.1	Дополнительные сведения об использовании земельного участка	–
8.	Кадастровый или иной государственный учетный номер (инвентарный) здания, сооружения, объекта незавершенного строительства, расположенного на земельном участке	59:13:0460202:38

9.	Сведения о земельных участках (землях общего пользования, территории общего пользования), посредством которых обеспечивается доступ				земли общего пользования		
10.	Иные сведения				–		
4. Пояснения к сведениям об уточняемом земельном участке с кадастровым номером: <u>59:13:0460202:9</u>							
1.	–						
Сведения об уточняемых земельных участках							
1. Сведения о характерных точках границ уточняемого земельного участка с кадастровым номером <u>59:13:0460202:12</u>							
Система координат <u>МСК-59, зона 2</u>				Зона № <u>2</u>			
Обозначение характерных точек границ	Координаты, м				Метод определения координат	Формулы, примененные для расчета средней квадратической погрешности определения координат характерных точек границ (Mt), с подставленными в такие формулы значениями и итоговые (вычисленные) значения Mt, м	Описание закрепления точки
	содержатся в Едином государственном реестре недвижимости		определены в результате выполнения комплексных кадастровых работ				
	X	Y	X	Y			
1	2	3	4	5	6	7	8
h518	–	–	380481.08	2201818.76	Метод спутниковых геодезических измерений (определений)	$Mt=\sqrt{(0.07^2+0.07^2)}=0.10$	Забор
h519	–	–	380458.76	2201794.07	Метод спутниковых геодезических измерений (определений)	$Mt=\sqrt{(0.07^2+0.07^2)}=0.10$	Забор
h520	–	–	380450.81	2201785.65	Метод спутниковых геодезических измерений (определений)	$Mt=\sqrt{(0.07^2+0.07^2)}=0.10$	Забор
h521	–	–	380444.03	2201779.27	Метод спутниковых геодезических измерений (определений)	$Mt=\sqrt{(0.07^2+0.07^2)}=0.10$	Забор
h522	–	–	380459.77	2201762.13	Метод спутниковых геодезических измерений (определений)	$Mt=\sqrt{(0.07^2+0.07^2)}=0.10$	Забор

н523	–	–	380461.44	2201762.33	Метод спутниковых геодезических измерений (определений)	$Mt=\sqrt{(0.07^2+0.07^2)}=0.10$	Забор
н504	–	–	380468.26	2201754.84	Метод спутниковых геодезических измерений (определений)	$Mt=\sqrt{(0.07^2+0.07^2)}=0.10$	Забор
н517	–	–	380469.09	2201755.69	Метод спутниковых геодезических измерений (определений)	$Mt=\sqrt{(0.07^2+0.07^2)}=0.10$	Забор
н516	–	–	380477.60	2201764.00	Метод спутниковых геодезических измерений (определений)	$Mt=\sqrt{(0.07^2+0.07^2)}=0.10$	Забор
н515	–	–	380506.19	2201791.90	Метод спутниковых геодезических измерений (определений)	$Mt=\sqrt{(0.07^2+0.07^2)}=0.10$	Забор
н518	–	–	380481.08	2201818.76	Метод спутниковых геодезических измерений (определений)	$Mt=\sqrt{(0.07^2+0.07^2)}=0.10$	Забор

2. Сведения о частях границ уточняемого земельного участка с кадастровым номером 59:13:0460202:12

Обозначение части границ		Горизонтальное проложение (S), м	Описание прохождения части границ	Сведения о согласовании местоположения границ (согласовано/спорное)
от т.	до т.			
1	2	3	4	5
н518	н519	33.28	–	–
н519	н520	11.58	–	–
н520	н521	9.31	–	–
н521	н522	23.27	–	–
н522	н523	1.68	–	–
н523	н504	10.13	–	–
н504	н517	1.19	–	–
н517	н516	11.89	–	–
н516	н515	39.95	–	–
н515	н518	36.77	–	–

3. Сведения о характеристиках уточняемого земельного участка с кадастровым номером <u>59:13:0460202:12</u>					
№ п/п	Наименование характеристики земельного участка		Значение характеристики		
1	2		3		
1.	Адрес земельного участка		–		
1.1	Сведения о местоположении земельного участка (при отсутствии адреса) в структурированном в соответствии с федеральной информационной адресной системой виде		–		
1.2	Дополнительные сведения о местоположении земельного участка		–		
2.	Площадь земельного участка \pm величина погрешности определения (вычисления) площади ($P \pm \Delta P$), м ²		1893 кв.м \pm 8.70 кв.м		
3.	Формула, примененная для вычисления предельной погрешности определения площади земельного участка с подставленными значениями и итоговые (вычисленные) значения (ΔP), м ²		$\Delta P = 2 * 0.10 * \sqrt{1893} * \sqrt{((1 + 1.03^2)/(2 * 1.03))} = 8.70$		
4.	Площадь земельного участка согласно сведениям Единого государственного реестра недвижимости ($P_{\text{кад}}$), м ²		1400		
5.	Оценка расхождения P и $P_{\text{кад}}$ ($P - P_{\text{кад}}$), м ²		493 кв.м		
6.	Предельные минимальный и максимальный размеры земельного участка ($P_{\text{мин}}$ и $P_{\text{макс}}$), м ²		700 2500		
7.	Вид (виды) разрешенного использования		для личного подсобного хозяйства		
7.1	Дополнительные сведения об использовании земельного участка		–		
8.	Кадастровый или иной государственный учетный номер (инвентарный) здания, сооружения, объекта незавершенного строительства, расположенного на земельном участке		59:13:0460202:40, 59:13:0460202:44		
9.	Сведения о земельных участках (землях общего пользования, территории общего пользования), посредством которых обеспечивается доступ		земли общего пользования		
10.	Иные сведения		Границы сформированы по фактическому использованию, с учетом сведений ГФД. Увеличение площади не превышает установленный минимальный p-p зу.		
4. Пояснения к сведениям об уточняемом земельном участке с кадастровым номером:					
<u>59:13:0460202:12</u>					
1.	–				
Сведения об уточняемых земельных участках					
1. Сведения о характерных точках границ уточняемого земельного участка с кадастровым номером <u>59:13:0460202:14</u>					
Система координат <u>МСК-59, зона 2</u>			Зона № <u>2</u>		
Обозначение	Координаты, м		Метод	Формулы,	Описание

ние характер ных точек границ	содержатся в Едином государственном реестре недвижимости		определены в результате выполнения комплексных кадастровых работ		определения координат	примененные для расчета средней квадратической погрешности определения координат характерных точек границ (Mt), с подставленными в такие формулы значениями и итоговые (вычисленные) значения Mt, м	закреплен ия точки
	X	Y	X	Y			
1	2	3	4	5	6	7	8
н518	–	–	380481.08	2201818.76	Метод спутниковых геодезических измерений (определений)	$Mt=\sqrt{(0.07^2+0.07^2)}=0.10$	Забор
н524	–	–	380456.68	2201840.79	Метод спутниковых геодезических измерений (определений)	$Mt=\sqrt{(0.07^2+0.07^2)}=0.10$	Забор
н525	–	–	380444.73	2201835.90	Метод спутниковых геодезических измерений (определений)	$Mt=\sqrt{(0.07^2+0.07^2)}=0.10$	Забор
н526	–	–	380432.10	2201824.15	Метод спутниковых геодезических измерений (определений)	$Mt=\sqrt{(0.07^2+0.07^2)}=0.10$	Забор
н527	–	–	380424.99	2201820.04	Метод спутниковых геодезических измерений (определений)	$Mt=\sqrt{(0.07^2+0.07^2)}=0.10$	Забор
н528	–	–	380410.10	2201817.80	Метод спутниковых геодезических измерений (определений)	$Mt=\sqrt{(0.07^2+0.07^2)}=0.10$	Забор
н529	–	–	380411.46	2201814.88	Метод спутниковых геодезических измерений (определений)	$Mt=\sqrt{(0.07^2+0.07^2)}=0.10$	Забор
н530	–	–	380412.75	2201811.04	Метод спутниковых геодезических измерений (определений)	$Mt=\sqrt{(0.07^2+0.07^2)}=0.10$	Забор
н531	–	–	380429.66	2201793.97	Метод спутниковых геодезических	$Mt=\sqrt{(0.07^2+0.07^2)}=0.10$	Забор

					измерений (определений)		
н532	–	–	380438.03	2201785.44	Метод спутниковых геодезических измерений (определений)	$Mt=\sqrt{(0.07^2+0.07^2)}=0.10$	Забор
н533	–	–	380442.30	2201781.02	Метод спутниковых геодезических измерений (определений)	$Mt=\sqrt{(0.07^2+0.07^2)}=0.10$	Забор
н521	–	–	380444.03	2201779.27	Метод спутниковых геодезических измерений (определений)	$Mt=\sqrt{(0.07^2+0.07^2)}=0.10$	Забор
н520	–	–	380450.81	2201785.65	Метод спутниковых геодезических измерений (определений)	$Mt=\sqrt{(0.07^2+0.07^2)}=0.10$	Забор
н519	–	–	380458.76	2201794.07	Метод спутниковых геодезических измерений (определений)	$Mt=\sqrt{(0.07^2+0.07^2)}=0.10$	Забор
н518	–	–	380481.08	2201818.76	Метод спутниковых геодезических измерений (определений)	$Mt=\sqrt{(0.07^2+0.07^2)}=0.10$	Забор

2. Сведения о частях границ уточняемого земельного участка с кадастровым номером 59:13:0460202:14

Обозначение части границ		Горизонтальное проложение (S), м	Описание прохождения части границ	Сведения о согласовании местоположения границ (согласовано/спорное)
от т.	до т.			
1	2	3	4	5
н518	н524	32.87	–	–
н524	н525	12.91	–	–
н525	н526	17.25	–	–
н526	н527	8.21	–	–
н527	н528	15.06	–	–
н528	н529	3.22	–	–
н529	н530	4.05	–	–
н530	н531	24.03	–	–
н531	н532	11.95	–	–

н532	н533	6.15	–	–
н533	н521	2.46	–	–
н521	н520	9.31	–	–
н520	н519	11.58	–	–
н519	н518	33.28	–	–

3. Сведения о характеристиках уточняемого земельного участка с кадастровым номером 59:13:0460202:14

№ п/п	Наименование характеристики земельного участка	Значение характеристики
1	2	3
1.	Адрес земельного участка	–
1.1	Сведения о местоположении земельного участка (при отсутствии адреса) в структурированном в соответствии с федеральной информационной адресной системой виде	–
1.2	Дополнительные сведения о местоположении земельного участка	–
2.	Площадь земельного участка \pm величина погрешности определения (вычисления) площади ($P \pm \Delta P$), м ²	2170 кв.м \pm 9.36 кв.м
3.	Формула, примененная для вычисления предельной погрешности определения площади земельного участка с подставленными значениями и итоговые (вычисленные) значения (ΔP), м ²	$\Delta P = 2 * 0.10 * \sqrt{2170} * \sqrt{((1 + 1.15^2)/(2 * 1.15))} = 9.36$
4.	Площадь земельного участка согласно сведениям Единого государственного реестра недвижимости ($P_{\text{кад}}$), м ²	1700
5.	Оценка расхождения P и $P_{\text{кад}}$ ($P - P_{\text{кад}}$), м ²	470 кв.м
6.	Предельные минимальный и максимальный размеры земельного участка ($P_{\text{мин}}$ и $P_{\text{макс}}$), м ²	700 2500
7.	Вид (виды) разрешенного использования	Для ведения личного подсобного хозяйства
7.1	Дополнительные сведения об использовании земельного участка	–
8.	Кадастровый или иной государственный учетный номер (инвентарный) здания, сооружения, объекта незавершенного строительства, расположенного на земельном участке	59:13:0460202:43
9.	Сведения о земельных участках (землях общего пользования, территории общего пользования), посредством которых обеспечивается доступ	земли общего пользования
10.	Иные сведения	Границы сформированы по фактическому использованию, с учетом сведений ГФД. Увеличение площади не превышает установленный минимальный p-p зу.

4. Пояснения к сведениям об уточняемом земельном участке с кадастровым номером:

59:13:0460202:14

1.	–						
Сведения об уточняемых земельных участках							
1. Сведения о характерных точках границ уточняемого земельного участка с кадастровым номером <u>59:13:0460202:6</u>							
Система координат <u>МСК-59, зона 2</u>				Зона № <u>2</u>			
Обозначение характерных точек границ	Координаты, м				Метод определения координат	Формулы, примененные для расчета средней квадратической погрешности определения координат характерных точек границ (Mt), с подставленными в такие формулы значениями и итоговые (вычисленные) значения Mt, м	Описание закрепления точки
	содержатся в Едином государственном реестре недвижимости		определены в результате выполнения комплексных кадастровых работ				
	X	Y	X	Y			
1	2	3	4	5	6	7	8
н534	–	–	380578.72	2201744.69	Метод спутниковых геодезических измерений (определений)	$Mt=\sqrt{(0.07^2+0.07^2)}=0.10$	Забор
н559	–	–	380575.25	2201740.07	Метод спутниковых геодезических измерений (определений)	$Mt=\sqrt{(0.07^2+0.07^2)}=0.10$	Забор
н558	–	–	380570.42	2201732.63	Метод спутниковых геодезических измерений (определений)	$Mt=\sqrt{(0.07^2+0.07^2)}=0.10$	Забор
н557	–	–	380565.41	2201725.94	Метод спутниковых геодезических измерений (определений)	$Mt=\sqrt{(0.07^2+0.07^2)}=0.10$	Забор
н556	–	–	380554.94	2201715.40	Метод спутниковых геодезических измерений (определений)	$Mt=\sqrt{(0.07^2+0.07^2)}=0.10$	Забор
н555	–	–	380550.58	2201711.12	Метод спутниковых геодезических измерений (определений)	$Mt=\sqrt{(0.07^2+0.07^2)}=0.10$	Забор
н554	–	–	380542.90	2201704.61	Метод спутниковых геодезических измерений	$Mt=\sqrt{(0.07^2+0.07^2)}=0.10$	Забор

					(определений)		
н553	–	–	380542.72	2201704.86	Метод спутниковых геодезических измерений (определений)	$Mt=\sqrt{(0.07^2+0.07^2)}=0.10$	Забор
н552	–	–	380538.98	2201702.17	Метод спутниковых геодезических измерений (определений)	$Mt=\sqrt{(0.07^2+0.07^2)}=0.10$	Забор
н551	–	–	380539.21	2201701.85	Метод спутниковых геодезических измерений (определений)	$Mt=\sqrt{(0.07^2+0.07^2)}=0.10$	Забор
н550	–	–	380530.29	2201695.21	Метод спутниковых геодезических измерений (определений)	$Mt=\sqrt{(0.07^2+0.07^2)}=0.10$	Забор
н549	–	–	380526.61	2201691.90	Метод спутниковых геодезических измерений (определений)	$Mt=\sqrt{(0.07^2+0.07^2)}=0.10$	Забор
н548	–	–	380519.08	2201698.53	Метод спутниковых геодезических измерений (определений)	$Mt=\sqrt{(0.07^2+0.07^2)}=0.10$	Забор
н547	–	–	380514.94	2201702.96	Метод спутниковых геодезических измерений (определений)	$Mt=\sqrt{(0.07^2+0.07^2)}=0.10$	Забор
н546	–	–	380505.33	2201713.67	Метод спутниковых геодезических измерений (определений)	$Mt=\sqrt{(0.07^2+0.07^2)}=0.10$	Забор
н545	–	–	380503.86	2201712.47	Метод спутниковых геодезических измерений (определений)	$Mt=\sqrt{(0.07^2+0.07^2)}=0.10$	Забор
н544	–	–	380497.03	2201720.57	Метод спутниковых геодезических измерений (определений)	$Mt=\sqrt{(0.07^2+0.07^2)}=0.10$	Забор
н543	–	–	380506.83	2201728.43	Метод спутниковых геодезических измерений (определений)	$Mt=\sqrt{(0.07^2+0.07^2)}=0.10$	Забор

н542	–	–	380513.92	2201719.73	Метод спутниковых геодезических измерений (определений)	$Mt=\sqrt{(0.07^2+0.07^2)}=0.10$	Забор
н541	–	–	380530.39	2201733.91	Метод спутниковых геодезических измерений (определений)	$Mt=\sqrt{(0.07^2+0.07^2)}=0.10$	Забор
н540	–	–	380534.92	2201737.69	Метод спутниковых геодезических измерений (определений)	$Mt=\sqrt{(0.07^2+0.07^2)}=0.10$	Забор
н539	–	–	380539.42	2201741.86	Метод спутниковых геодезических измерений (определений)	$Mt=\sqrt{(0.07^2+0.07^2)}=0.10$	Забор
н538	–	–	380561.11	2201758.26	Метод спутниковых геодезических измерений (определений)	$Mt=\sqrt{(0.07^2+0.07^2)}=0.10$	Забор
н537	–	–	380574.56	2201762.45	Метод спутниковых геодезических измерений (определений)	$Mt=\sqrt{(0.07^2+0.07^2)}=0.10$	Забор
н536	–	–	380578.69	2201764.60	Метод спутниковых геодезических измерений (определений)	$Mt=\sqrt{(0.07^2+0.07^2)}=0.10$	Забор
н535	–	–	380584.37	2201747.00	Метод спутниковых геодезических измерений (определений)	$Mt=\sqrt{(0.07^2+0.07^2)}=0.10$	Забор
н534	–	–	380578.72	2201744.69	Метод спутниковых геодезических измерений (определений)	$Mt=\sqrt{(0.07^2+0.07^2)}=0.10$	Забор

2. Сведения о частях границ уточняемого земельного участка с кадастровым номером 59:13:0460202:6

Обозначение части границ		Горизонтальное проложение (S), м	Описание прохождения части границ	Сведения о согласовании местоположения границ (согласовано/спорное)
от т.	до т.			
1	2	3	4	5
н534	н559	5.78	–	–
н559	н558	8.87	–	–

н558	н557	8.36	–	–
н557	н556	14.86	–	–
н556	н555	6.11	–	–
н555	н554	10.07	–	–
н554	н553	0.31	–	–
н553	н552	4.61	–	–
н552	н551	0.39	–	–
н551	н550	11.12	–	–
н550	н549	4.95	–	–
н549	н548	10.03	–	–
н548	н547	6.06	–	–
н547	н546	14.39	–	–
н546	н545	1.90	–	–
н545	н544	10.60	–	–
н544	н543	12.56	–	–
н543	н542	11.22	–	–
н542	н541	21.73	–	–
н541	н540	5.90	–	–
н540	н539	6.14	–	–
н539	н538	27.19	–	–
н538	н537	14.09	–	–
н537	н536	4.66	–	–
н536	н535	18.49	–	–
н535	н534	6.10	–	–

3. Сведения о характеристиках уточняемого земельного участка с кадастровым номером 59:13:0460202:6

№ п/п	Наименование характеристики земельного участка	Значение характеристики
1	2	3
1.	Адрес земельного участка	–
1.1	Сведения о местоположении земельного участка (при отсутствии адреса) в структурированном в соответствии с федеральной информационной адресной системой виде	–
1.2	Дополнительные сведения о местоположении земельного участка	–

2.	Площадь земельного участка \pm величина погрешности определения (вычисления) площади ($P \pm \Delta P$), м ²	2452 кв.м \pm 9.99 кв.м
3.	Формула, примененная для вычисления предельной погрешности определения площади земельного участка с подставленными значениями и итоговые (вычисленные) значения (ΔP), м ²	$\Delta P = 2 * 0.10 * \sqrt{2452 * \sqrt{(1 + 1.20^2)/(2 * 1.20)}} = 9.99$
4.	Площадь земельного участка согласно сведениям Единого государственного реестра недвижимости ($P_{\text{кад}}$), м ²	2300
5.	Оценка расхождения P и $P_{\text{кад}}$ ($P - P_{\text{кад}}$), м ²	152 кв.м
6.	Предельные минимальный и максимальный размеры земельного участка ($P_{\text{мин}}$ и $P_{\text{макс}}$), м ²	700 2500
7.	Вид (виды) разрешенного использования	Для ведения личного подсобного хозяйства
7.1	Дополнительные сведения об использовании земельного участка	–
8.	Кадастровый или иной государственный учетный номер (инвентарный) здания, сооружения, объекта незавершенного строительства, расположенного на земельном участке	59:13:0460202:35
9.	Сведения о земельных участках (землях общего пользования, территории общего пользования), посредством которых обеспечивается доступ	земли общего пользования
10.	Иные сведения	–

4. Пояснения к сведениям об уточняемом земельном участке с кадастровым номером:

59:13:0460202:6

1.	–
----	---

Сведения об уточняемых земельных участках

1. Сведения о характерных точках границ уточняемого земельного участка с кадастровым номером 59:13:0460202:7

Система координат МСК-59, зона 2

Зона № 2

Обозначение характерных точек границ	Координаты, м				Метод определения координат	Формулы, примененные для расчета средней квадратической погрешности определения координат характерных точек границ (M_t), с подставленными в такие формулы значениями и итоговые (вычисленные) значения M_t , м	Описание закрепления точки
	содержатся в Едином государственном реестре недвижимости		определены в результате выполнения комплексных кадастровых работ				
	X	Y	X	Y			
1	2	3	4	5	6	7	8
59:13:0460202:7(1)	–	–	–	–	–	–	–

н560	–	–	380576.03	2201824.43	Метод спутниковых геодезических измерений (определений)	$Mt=\sqrt{(0.07^2+0.07^2)}=0.10$	Забор
н586	–	–	380578.07	2201820.70	Метод спутниковых геодезических измерений (определений)	$Mt=\sqrt{(0.07^2+0.07^2)}=0.10$	Забор
н585	–	–	380581.54	2201813.71	Метод спутниковых геодезических измерений (определений)	$Mt=\sqrt{(0.07^2+0.07^2)}=0.10$	Забор
н584	–	–	380589.80	2201795.60	Метод спутниковых геодезических измерений (определений)	$Mt=\sqrt{(0.07^2+0.07^2)}=0.10$	Забор
н583	–	–	380585.46	2201793.44	Метод спутниковых геодезических измерений (определений)	$Mt=\sqrt{(0.07^2+0.07^2)}=0.10$	Забор
н582	–	–	380587.42	2201787.62	Метод спутниковых геодезических измерений (определений)	$Mt=\sqrt{(0.07^2+0.07^2)}=0.10$	Забор
н581	–	–	380588.63	2201783.17	Метод спутниковых геодезических измерений (определений)	$Mt=\sqrt{(0.07^2+0.07^2)}=0.10$	Забор
н580	–	–	380588.10	2201780.29	Метод спутниковых геодезических измерений (определений)	$Mt=\sqrt{(0.07^2+0.07^2)}=0.10$	Забор
н579	–	–	380584.89	2201781.10	Метод спутниковых геодезических измерений (определений)	$Mt=\sqrt{(0.07^2+0.07^2)}=0.10$	Забор
н578	–	–	380579.93	2201784.52	Метод спутниковых геодезических измерений (определений)	$Mt=\sqrt{(0.07^2+0.07^2)}=0.10$	Забор
н577	–	–	380576.36	2201788.53	Метод спутниковых геодезических измерений (определений)	$Mt=\sqrt{(0.07^2+0.07^2)}=0.10$	Забор

н576	–	–	380573.45	2201792.81	Метод спутниковых геодезических измерений (определений)	$Mt=\sqrt{(0.07^2+0.07^2)}=0.10$	Забор
н575	–	–	380568.84	2201795.04	Метод спутниковых геодезических измерений (определений)	$Mt=\sqrt{(0.07^2+0.07^2)}=0.10$	Забор
н574	–	–	380562.95	2201795.64	Метод спутниковых геодезических измерений (определений)	$Mt=\sqrt{(0.07^2+0.07^2)}=0.10$	Забор
н573	–	–	380556.25	2201794.75	Метод спутниковых геодезических измерений (определений)	$Mt=\sqrt{(0.07^2+0.07^2)}=0.10$	Забор
н572	–	–	380551.18	2201794.84	Метод спутниковых геодезических измерений (определений)	$Mt=\sqrt{(0.07^2+0.07^2)}=0.10$	Забор
н571	–	–	380545.45	2201794.44	Метод спутниковых геодезических измерений (определений)	$Mt=\sqrt{(0.07^2+0.07^2)}=0.10$	Забор
н570	–	–	380538.58	2201793.71	Метод спутниковых геодезических измерений (определений)	$Mt=\sqrt{(0.07^2+0.07^2)}=0.10$	Забор
н569	–	–	380531.94	2201788.21	Метод спутниковых геодезических измерений (определений)	$Mt=\sqrt{(0.07^2+0.07^2)}=0.10$	Забор
н568	–	–	380531.99	2201789.67	Метод спутниковых геодезических измерений (определений)	$Mt=\sqrt{(0.07^2+0.07^2)}=0.10$	Забор
н567	–	–	380535.57	2201795.16	Метод спутниковых геодезических измерений (определений)	$Mt=\sqrt{(0.07^2+0.07^2)}=0.10$	Забор
н566	–	–	380544.52	2201804.52	Метод спутниковых геодезических измерений (определений)	$Mt=\sqrt{(0.07^2+0.07^2)}=0.10$	Забор

н565	–	–	380558.80	2201814.91	Метод спутниковых геодезических измерений (определений)	$Mt=\sqrt{(0.07^2+0.07^2)}=0.10$	Забор
н564	–	–	380558.74	2201815.55	Метод спутниковых геодезических измерений (определений)	$Mt=\sqrt{(0.07^2+0.07^2)}=0.10$	Забор
н563	–	–	380561.75	2201818.76	Метод спутниковых геодезических измерений (определений)	$Mt=\sqrt{(0.07^2+0.07^2)}=0.10$	Забор
н562	–	–	380565.51	2201820.25	Метод спутниковых геодезических измерений (определений)	$Mt=\sqrt{(0.07^2+0.07^2)}=0.10$	Забор
н561	–	–	380573.19	2201823.30	Метод спутниковых геодезических измерений (определений)	$Mt=\sqrt{(0.07^2+0.07^2)}=0.10$	Забор
н560	–	–	380576.03	2201824.43	Метод спутниковых геодезических измерений (определений)	$Mt=\sqrt{(0.07^2+0.07^2)}=0.10$	Забор
59:13:046 0202:7(2)	–	–	–	–	–	–	–
н587	–	–	380574.23	2201786.88	Метод спутниковых геодезических измерений (определений)	$Mt=\sqrt{(0.07^2+0.07^2)}=0.10$	Забор
н588	–	–	380568.09	2201792.39	Метод спутниковых геодезических измерений (определений)	$Mt=\sqrt{(0.07^2+0.07^2)}=0.10$	Забор
н589	–	–	380563.00	2201792.91	Метод спутниковых геодезических измерений (определений)	$Mt=\sqrt{(0.07^2+0.07^2)}=0.10$	Забор
н590	–	–	380556.40	2201792.04	Метод спутниковых геодезических измерений (определений)	$Mt=\sqrt{(0.07^2+0.07^2)}=0.10$	Забор
н591	–	–	380551.24	2201792.13	Метод спутниковых геодезических измерений	$Mt=\sqrt{(0.07^2+0.07^2)}=0.10$	Забор

					(определений)		
н592	–	–	380545.69	2201791.76	Метод спутниковых геодезических измерений (определений)	$Mt=\sqrt{(0.07^2+0.07^2)}=0.10$	Забор
н593	–	–	380539.54	2201791.10	Метод спутниковых геодезических измерений (определений)	$Mt=\sqrt{(0.07^2+0.07^2)}=0.10$	Забор
н594	–	–	380533.66	2201786.14	Метод спутниковых геодезических измерений (определений)	$Mt=\sqrt{(0.07^2+0.07^2)}=0.10$	Забор
н514	–	–	380526.41	2201776.16	Метод спутниковых геодезических измерений (определений)	$Mt=\sqrt{(0.07^2+0.07^2)}=0.10$	Забор
н513	–	–	380512.57	2201757.39	Метод спутниковых геодезических измерений (определений)	$Mt=\sqrt{(0.07^2+0.07^2)}=0.10$	Забор
н512	–	–	380510.39	2201755.06	Метод спутниковых геодезических измерений (определений)	$Mt=\sqrt{(0.07^2+0.07^2)}=0.10$	Забор
н541	–	–	380530.39	2201733.91	Метод спутниковых геодезических измерений (определений)	$Mt=\sqrt{(0.07^2+0.07^2)}=0.10$	Забор
н540	–	–	380534.92	2201737.69	Метод спутниковых геодезических измерений (определений)	$Mt=\sqrt{(0.07^2+0.07^2)}=0.10$	Забор
н539	–	–	380539.42	2201741.86	Метод спутниковых геодезических измерений (определений)	$Mt=\sqrt{(0.07^2+0.07^2)}=0.10$	Забор
н538	–	–	380561.11	2201758.26	Метод спутниковых геодезических измерений (определений)	$Mt=\sqrt{(0.07^2+0.07^2)}=0.10$	Забор
н537	–	–	380574.56	2201762.45	Метод спутниковых геодезических измерений (определений)	$Mt=\sqrt{(0.07^2+0.07^2)}=0.10$	Забор

н536	–	–	380578.69	2201764.60	Метод спутниковых геодезических измерений (определений)	$Mt=\sqrt{(0.07^2+0.07^2)}=0.10$	Забор
н595	–	–	380584.47	2201771.35	Метод спутниковых геодезических измерений (определений)	$Mt=\sqrt{(0.07^2+0.07^2)}=0.10$	Забор
н596	–	–	380587.17	2201777.06	Метод спутниковых геодезических измерений (определений)	$Mt=\sqrt{(0.07^2+0.07^2)}=0.10$	Забор
н597	–	–	380584.47	2201778.43	Метод спутниковых геодезических измерений (определений)	$Mt=\sqrt{(0.07^2+0.07^2)}=0.10$	Забор
н598	–	–	380579.67	2201780.71	Метод спутниковых геодезических измерений (определений)	$Mt=\sqrt{(0.07^2+0.07^2)}=0.10$	Забор
н587	–	–	380574.23	2201786.88	Метод спутниковых геодезических измерений (определений)	$Mt=\sqrt{(0.07^2+0.07^2)}=0.10$	Забор

2. Сведения о частях границ уточняемого земельного участка с кадастровым номером 59:13:0460202:7

Обозначение части границ		Горизонтальное проложение (S), м	Описание прохождения части границ	Сведения о согласовании местоположения границ (согласовано/спорное)
от т.	до т.			
1	2	3	4	5
59:13:0460202:7(1)	–	–	–	–
н560	н586	4.25	–	–
н586	н585	7.80	–	–
н585	н584	19.90	–	–
н584	н583	4.85	–	–
н583	н582	6.14	–	–
н582	н581	4.61	–	–
н581	н580	2.93	–	–
н580	н579	3.31	–	–
н579	н578	6.02	–	–

н578	н577	5.37	–	–
н577	н576	5.18	–	–
н576	н575	5.12	–	–
н575	н574	5.92	–	–
н574	н573	6.76	–	–
н573	н572	5.07	–	–
н572	н571	5.74	–	–
н571	н570	6.91	–	–
н570	н569	8.62	–	–
н569	н568	1.46	–	–
н568	н567	6.55	–	–
н567	н566	12.95	–	–
н566	н565	17.66	–	–
н565	н564	0.64	–	–
н564	н563	4.40	–	–
н563	н562	4.04	–	–
н562	н561	8.26	–	–
н561	н560	3.06	–	–
59:13:046 0202:7(2)	–	–	–	–
н587	н588	8.25	–	–
н588	н589	5.12	–	–
н589	н590	6.66	–	–
н590	н591	5.16	–	–
н591	н592	5.56	–	–
н592	н593	6.19	–	–
н593	н594	7.69	–	–
н594	н514	12.34	–	–
н514	н513	23.32	–	–
н513	н512	3.19	–	–
н512	н541	29.11	–	–
н541	н540	5.90	–	–

н540	н539	6.14	–	–
н539	н538	27.19	–	–
н538	н537	14.09	–	–
н537	н536	4.66	–	–
н536	н595	8.89	–	–
н595	н596	6.32	–	–
н596	н597	3.03	–	–
н597	н598	5.31	–	–
н598	н587	8.23	–	–

3. Сведения о характеристиках уточняемого земельного участка с кадастровым номером 59:13:0460202:7

№ п/п	Наименование характеристики земельного участка	Значение характеристики
1	2	3
1.	Адрес земельного участка	–
1.1	Сведения о местоположении земельного участка (при отсутствии адреса) в структурированном в соответствии с федеральной информационной адресной системой виде	–
1.2	Дополнительные сведения о местоположении земельного участка	–
2.	Площадь земельного участка \pm величина погрешности определения (вычисления) площади ($P \pm \Delta P$), м ²	3478 кв.м \pm 11.85 кв.м (1) 1078.04 кв.м \pm 6.69 кв.м (2) 2399.84 кв.м \pm 9.97 кв.м
3.	Формула, примененная для вычисления предельной погрешности определения площади земельного участка с подставленными значениями и итоговые (вычисленные) значения (ΔP), м ²	$\Delta P = 2 * 0.10 * \sqrt{3478 * \sqrt{(1 + 1.14^2)/(2 * 1.14)}} = 11.85$ (1) $\Delta P = 2 * 0.10 * \sqrt{1078.04 * \sqrt{(1 + 1.31^2)/(2 * 1.31)}} = 6.69$ (2) $\Delta P = 2 * 0.10 * \sqrt{2399.84 * \sqrt{(1 + 1.30^2)/(2 * 1.30)}} = 9.97$
4.	Площадь земельного участка согласно сведениям Единого государственного реестра недвижимости ($P_{\text{кад}}$), м ²	–
5.	Оценка расхождения P и $P_{\text{кад}}$ ($P - P_{\text{кад}}$), м ²	3478 кв.м
6.	Предельные минимальный и максимальный размеры земельного участка ($P_{\text{мин}}$ и $P_{\text{макс}}$), м ²	700 2500
7.	Вид (виды) разрешенного использования	–
7.1	Дополнительные сведения об использовании земельного участка	–
8.	Кадастровый или иной государственный учетный номер (инвентарный) здания, сооружения, объекта незавершенного строительства, расположенного на земельном участке	–

9.	Сведения о земельных участках (землях общего пользования, территории общего пользования), посредством которых обеспечивается доступ	земли общего пользования
10.	Иные сведения	Границы сформированы по фактическому использованию, с учетом сведений ГФД. Увеличение площади не превышает установленный минимальный р-р зу. В ПМТ также в дальнейшем предусмотрено перераспределение. Участок многоконтурный, в связи с пересечением его береговой линией 59:13-5.882, которая не совпадает с фактическим урезом воды.

4. Пояснения к сведениям об уточняемом земельном участке с кадастровым номером:

59:13:0460202:7

1.	–
----	---

Сведения об уточняемых земельных участках

1. Сведения о характерных точках границ уточняемого земельного участка с кадастровым номером 59:13:0460202:11

Система координат МСК-59, зона 2

Зона № 2

Обозначение характерных точек границ	Координаты, м				Метод определения координат	Формулы, примененные для расчета средней квадратической погрешности определения координат характерных точек границ (Mt), с подставленными в такие формулы значениями и итоговые (вычисленные) значения Mt, м	Описание закрепления точки
	содержатся в Едином государственном реестре недвижимости		определены в результате выполнения комплексных кадастровых работ				
	X	Y	X	Y			
1	2	3	4	5	6	7	8
н599	–	–	380542.39	2201865.90	Метод спутниковых геодезических измерений (определений)	$Mt = \sqrt{(0.07^2 + 0.07^2)} = 0.10$	Забор
н618	–	–	380532.35	2201860.80	Метод спутниковых геодезических измерений (определений)	$Mt = \sqrt{(0.07^2 + 0.07^2)} = 0.10$	Забор
н617	–	–	380523.80	2201854.56	Метод спутниковых геодезических измерений (определений)	$Mt = \sqrt{(0.07^2 + 0.07^2)} = 0.10$	Забор
н616	–	–	380503.70	2201837.89	Метод спутниковых геодезических измерений (определений)	$Mt = \sqrt{(0.07^2 + 0.07^2)} = 0.10$	Забор

					измерений (определений)		
н615	–	–	380494.53	2201850.54	Метод спутниковых геодезических измерений (определений)	$Mt=\sqrt{(0.07^2+0.07^2)}=0.10$	Забор
н614	–	–	380516.47	2201867.71	Метод спутниковых геодезических измерений (определений)	$Mt=\sqrt{(0.07^2+0.07^2)}=0.10$	Забор
н613	–	–	380530.74	2201882.95	Метод спутниковых геодезических измерений (определений)	$Mt=\sqrt{(0.07^2+0.07^2)}=0.10$	Забор
н612	–	–	380528.92	2201886.92	Метод спутниковых геодезических измерений (определений)	$Mt=\sqrt{(0.07^2+0.07^2)}=0.10$	Забор
н611	–	–	380529.89	2201887.37	Метод спутниковых геодезических измерений (определений)	$Mt=\sqrt{(0.07^2+0.07^2)}=0.10$	Забор
н610	–	–	380528.01	2201893.47	Метод спутниковых геодезических измерений (определений)	$Mt=\sqrt{(0.07^2+0.07^2)}=0.10$	Забор
н609	–	–	380530.59	2201894.58	Метод спутниковых геодезических измерений (определений)	$Mt=\sqrt{(0.07^2+0.07^2)}=0.10$	Забор
н608	–	–	380534.15	2201895.63	Метод спутниковых геодезических измерений (определений)	$Mt=\sqrt{(0.07^2+0.07^2)}=0.10$	Забор
н607	–	–	380534.24	2201895.31	Метод спутниковых геодезических измерений (определений)	$Mt=\sqrt{(0.07^2+0.07^2)}=0.10$	Забор
н606	–	–	380545.07	2201900.33	Метод спутниковых геодезических измерений (определений)	$Mt=\sqrt{(0.07^2+0.07^2)}=0.10$	Забор
н605	–	–	380545.51	2201900.51	Метод спутниковых геодезических измерений	$Mt=\sqrt{(0.07^2+0.07^2)}=0.10$	Забор

					(определений)		
н604	–	–	380548.01	2201895.05	Метод спутниковых геодезических измерений (определений)	$Mt=\sqrt{(0.07^2+0.07^2)}=0.10$	Забор
н603	–	–	380550.82	2201896.23	Метод спутниковых геодезических измерений (определений)	$Mt=\sqrt{(0.07^2+0.07^2)}=0.10$	Забор
н602	–	–	380552.25	2201892.95	Метод спутниковых геодезических измерений (определений)	$Mt=\sqrt{(0.07^2+0.07^2)}=0.10$	Забор
н601	–	–	380553.54	2201893.39	Метод спутниковых геодезических измерений (определений)	$Mt=\sqrt{(0.07^2+0.07^2)}=0.10$	Забор
н600	–	–	380561.56	2201874.44	Метод спутниковых геодезических измерений (определений)	$Mt=\sqrt{(0.07^2+0.07^2)}=0.10$	Забор
н599	–	–	380542.39	2201865.90	Метод спутниковых геодезических измерений (определений)	$Mt=\sqrt{(0.07^2+0.07^2)}=0.10$	Забор

2. Сведения о частях границ уточняемого земельного участка с кадастровым номером 59:13:0460202:11

Обозначение части границ		Горизонтальное проложение (S), м	Описание прохождения части границ	Сведения о согласовании местоположения границ (согласовано/спорное)
от т.	до т.			
1	2	3	4	5
н599	н618	11.26	–	–
н618	н617	10.58	–	–
н617	н616	26.11	–	–
н616	н615	15.62	–	–
н615	н614	27.86	–	–
н614	н613	20.88	–	–
н613	н612	4.37	–	–
н612	н611	1.07	–	–
н611	н610	6.38	–	–
н610	н609	2.81	–	–

н609	н608	3.71	–	–
н608	н607	0.33	–	–
н607	н606	11.94	–	–
н606	н605	0.48	–	–
н605	н604	6.01	–	–
н604	н603	3.05	–	–
н603	н602	3.58	–	–
н602	н601	1.36	–	–
н601	н600	20.58	–	–
н600	н599	20.99	–	–

3. Сведения о характеристиках уточняемого земельного участка с кадастровым номером 59:13:0460202:11

№ п/п	Наименование характеристики земельного участка	Значение характеристики
1	2	3
1.	Адрес земельного участка	–
1.1	Сведения о местоположении земельного участка (при отсутствии адреса) в структурированном в соответствии с федеральной информационной адресной системой виде	–
1.2	Дополнительные сведения о местоположении земельного участка	–
2.	Площадь земельного участка \pm величина погрешности определения (вычисления) площади ($P \pm \Delta P$), м ²	1458 кв.м \pm 7.65 кв.м
3.	Формула, примененная для вычисления предельной погрешности определения площади земельного участка с подставленными значениями и итоговые (вычисленные) значения (ΔP), м ²	$\Delta P = 2 * 0.10 * \sqrt{1458} * \sqrt{((1 + 1.07^2)/(2 * 1.07))} = 7.65$
4.	Площадь земельного участка согласно сведениям Единого государственного реестра недвижимости ($P_{\text{кад}}$), м ²	1400
5.	Оценка расхождения P и $P_{\text{кад}}$ ($P - P_{\text{кад}}$), м ²	58 кв.м
6.	Предельные минимальный и максимальный размеры земельного участка ($P_{\text{мин}}$ и $P_{\text{макс}}$), м ²	700 2500
7.	Вид (виды) разрешенного использования	Для ведения личного подсобного хозяйства
7.1	Дополнительные сведения об использовании земельного участка	–
8.	Кадастровый или иной государственный учетный номер (инвентарный) здания, сооружения, объекта незавершенного строительства, расположенного на земельном участке	59:13:0460202:156
9.	Сведения о земельных участках (землях общего пользования, территории общего пользования), посредством которых обеспечивается доступ	земли общего пользования

10.	Иные сведения				–		
4. Пояснения к сведениям об уточняемом земельном участке с кадастровым номером: <u>59:13:0460202:11</u>							
1.	–						
Сведения об уточняемых земельных участках							
1. Сведения о характерных точках границ уточняемого земельного участка с кадастровым номером <u>59:13:0460114:6</u>							
Система координат <u>МСК-59, зона 2</u>				Зона № <u>2</u>			
Обозначение характерных точек границ	Координаты, м				Метод определения координат	Формулы, примененные для расчета средней квадратической погрешности определения координат характерных точек границ (Mt), с подставленными в такие формулы значениями и итоговые (вычисленные) значения Mt, м	Описание закрепления точки
	содержатся в Едином государственном реестре недвижимости		определены в результате выполнения комплексных кадастровых работ				
	X	Y	X	Y			
1	2	3	4	5	6	7	8
н619	–	–	380638.04	2201604.12	Метод спутниковых геодезических измерений (определений)	$Mt=\sqrt{(0.07^2+0.07^2)}=0.10$	Забор
н620	–	–	380638.85	2201601.87	Метод спутниковых геодезических измерений (определений)	$Mt=\sqrt{(0.07^2+0.07^2)}=0.10$	Забор
н621	–	–	380641.76	2201602.92	Метод спутниковых геодезических измерений (определений)	$Mt=\sqrt{(0.07^2+0.07^2)}=0.10$	Забор
н622	–	–	380653.16	2201606.92	Метод спутниковых геодезических измерений (определений)	$Mt=\sqrt{(0.07^2+0.07^2)}=0.10$	Забор
н623	–	–	380652.28	2201609.15	Метод спутниковых геодезических измерений (определений)	$Mt=\sqrt{(0.07^2+0.07^2)}=0.10$	Забор
н624	–	–	380658.99	2201611.80	Метод спутниковых геодезических измерений	$Mt=\sqrt{(0.07^2+0.07^2)}=0.10$	Забор

					(определений)		
н625	–	–	380661.66	2201613.05	Метод спутниковых геодезических измерений (определений)	$Mt=\sqrt{(0.07^2+0.07^2)}=0.10$	Забор
н626	–	–	380668.33	2201615.71	Метод спутниковых геодезических измерений (определений)	$Mt=\sqrt{(0.07^2+0.07^2)}=0.10$	Забор
н627	–	–	380664.26	2201625.36	Метод спутниковых геодезических измерений (определений)	$Mt=\sqrt{(0.07^2+0.07^2)}=0.10$	Забор
н628	–	–	380659.24	2201636.70	Метод спутниковых геодезических измерений (определений)	$Mt=\sqrt{(0.07^2+0.07^2)}=0.10$	Забор
н629	–	–	380641.82	2201668.48	Метод спутниковых геодезических измерений (определений)	$Mt=\sqrt{(0.07^2+0.07^2)}=0.10$	Забор
н630	–	–	380620.09	2201660.75	Метод спутниковых геодезических измерений (определений)	$Mt=\sqrt{(0.07^2+0.07^2)}=0.10$	Забор
н631	–	–	380616.32	2201657.97	Метод спутниковых геодезических измерений (определений)	$Mt=\sqrt{(0.07^2+0.07^2)}=0.10$	Забор
н632	–	–	380622.95	2201640.41	Метод спутниковых геодезических измерений (определений)	$Mt=\sqrt{(0.07^2+0.07^2)}=0.10$	Забор
н633	–	–	380624.35	2201636.12	Метод спутниковых геодезических измерений (определений)	$Mt=\sqrt{(0.07^2+0.07^2)}=0.10$	Забор
н634	–	–	380611.48	2201627.02	Метод спутниковых геодезических измерений (определений)	$Mt=\sqrt{(0.07^2+0.07^2)}=0.10$	Забор
н635	–	–	380612.87	2201621.77	Метод спутниковых геодезических измерений (определений)	$Mt=\sqrt{(0.07^2+0.07^2)}=0.10$	Забор

н636	–	–	380618.41	2201609.76	Метод спутниковых геодезических измерений (определений)	$Mt=\sqrt{(0.07^2+0.07^2)}=0.10$	Забор
н637	–	–	380618.10	2201609.40	Метод спутниковых геодезических измерений (определений)	$Mt=\sqrt{(0.07^2+0.07^2)}=0.10$	Забор
н638	–	–	380619.37	2201606.20	Метод спутниковых геодезических измерений (определений)	$Mt=\sqrt{(0.07^2+0.07^2)}=0.10$	Забор
н639	–	–	380620.84	2201603.09	Метод спутниковых геодезических измерений (определений)	$Mt=\sqrt{(0.07^2+0.07^2)}=0.10$	Забор
н640	–	–	380621.20	2201603.24	Метод спутниковых геодезических измерений (определений)	$Mt=\sqrt{(0.07^2+0.07^2)}=0.10$	Забор
н641	–	–	380623.64	2201597.38	Метод спутниковых геодезических измерений (определений)	$Mt=\sqrt{(0.07^2+0.07^2)}=0.10$	Забор
н642	–	–	380631.56	2201601.72	Метод спутниковых геодезических измерений (определений)	$Mt=\sqrt{(0.07^2+0.07^2)}=0.10$	Забор
н643	–	–	380636.94	2201603.61	Метод спутниковых геодезических измерений (определений)	$Mt=\sqrt{(0.07^2+0.07^2)}=0.10$	Забор
н619	–	–	380638.04	2201604.12	Метод спутниковых геодезических измерений (определений)	$Mt=\sqrt{(0.07^2+0.07^2)}=0.10$	Забор

2. Сведения о частях границ уточняемого земельного участка с кадастровым номером 59:13:0460114:6

Обозначение части границ		Горизонтальное проложение (S), м	Описание прохождения части границ	Сведения о согласовании местоположения границ (согласовано/спорное)
от т.	до т.			
1	2	3	4	5
н619	н620	2.39	–	–
н620	н621	3.09	–	–

н621	н622	12.08	–	–
н622	н623	2.40	–	–
н623	н624	7.21	–	–
н624	н625	2.95	–	–
н625	н626	7.18	–	–
н626	н627	10.47	–	–
н627	н628	12.40	–	–
н628	н629	36.24	–	–
н629	н630	23.06	–	–
н630	н631	4.68	–	–
н631	н632	18.77	–	–
н632	н633	4.51	–	–
н633	н634	15.76	–	–
н634	н635	5.43	–	–
н635	н636	13.23	–	–
н636	н637	0.48	–	–
н637	н638	3.44	–	–
н638	н639	3.44	–	–
н639	н640	0.39	–	–
н640	н641	6.35	–	–
н641	н642	9.03	–	–
н642	н643	5.70	–	–
н643	н619	1.21	–	–

3. Сведения о характеристиках уточняемого земельного участка с кадастровым номером 59:13:0460114:6

№ п/п	Наименование характеристики земельного участка	Значение характеристики
1	2	3
1.	Адрес земельного участка	–
1.1	Сведения о местоположении земельного участка (при отсутствии адреса) в структурированном в соответствии с федеральной информационной адресной системой виде	–
1.2	Дополнительные сведения о местоположении земельного участка	–
2.	Площадь земельного участка \pm величина погрешности определения (вычисления) площади ($P \pm \Delta P$), м ²	2400 кв.м \pm 9.92 кв.м

3.	Формула, примененная для вычисления предельной погрешности определения площади земельного участка с подставленными значениями и итоговые (вычисленные) значения (ΔP), м ²	$\Delta P = 2 * 0.10 * \sqrt{2400} * \sqrt{((1 + 1.25^2)/(2 * 1.25))} = 9.92$
4.	Площадь земельного участка согласно сведениям Единого государственного реестра недвижимости ($P_{\text{кад}}$), м ²	1718
5.	Оценка расхождения P и $P_{\text{кад}}$ ($P - P_{\text{кад}}$), м ²	682 кв.м
6.	Предельные минимальный и максимальный размеры земельного участка ($P_{\text{мин}}$ и $P_{\text{макс}}$), м ²	700 2500
7.	Вид (виды) разрешенного использования	Для личного подсобного хозяйства
7.1	Дополнительные сведения об использовании земельного участка	–
8.	Кадастровый или иной государственный учетный номер (инвентарный) здания, сооружения, объекта незавершенного строительства, расположенного на земельном участке	59:13:0460114:81
9.	Сведения о земельных участках (землях общего пользования, территории общего пользования), посредством которых обеспечивается доступ	земли общего пользования
10.	Иные сведения	Границы сформированы по фактическому использованию, с учетом сведений ГФД. Увеличение площади не превышает установленный минимальный p-р зу.

4. Пояснения к сведениям об уточняемом земельном участке с кадастровым номером:

59:13:0460114:6

1.	–
----	---

Сведения об уточняемых земельных участках

1. Сведения о характерных точках границ уточняемого земельного участка с кадастровым номером 59:13:0460114:45

Система координат МСК-59, зона 2

Зона № 2

Обозначение характерных точек границ	Координаты, м				Метод определения координат	Формулы, примененные для расчета средней квадратической погрешности определения координат характерных точек границ (M_t), с подставленными в такие формулы значениями и итоговые (вычисленные) значения M_t , м	Описание закрепления точки
	содержатся в Едином государственном реестре недвижимости		определены в результате выполнения комплексных кадастровых работ				
	X	Y	X	Y			
1	2	3	4	5	6	7	8
н644	–	–	380736.57	2201671.57	Метод спутниковых геодезических измерений	$M_t = \sqrt{(0.07^2 + 0.07^2)} = 0.10$	Забор

					(определений)		
н652	–	–	380690.69	2201657.99	Метод спутниковых геодезических измерений (определений)	$Mt=\sqrt{(0.07^2+0.07^2)}=0.10$	Забор
н651	–	–	380673.67	2201712.06	Метод спутниковых геодезических измерений (определений)	$Mt=\sqrt{(0.07^2+0.07^2)}=0.10$	Забор
н650	–	–	380704.09	2201727.12	Метод спутниковых геодезических измерений (определений)	$Mt=\sqrt{(0.07^2+0.07^2)}=0.10$	Забор
н649	–	–	380706.74	2201717.21	Метод спутниковых геодезических измерений (определений)	$Mt=\sqrt{(0.07^2+0.07^2)}=0.10$	Забор
н648	–	–	380730.50	2201717.81	Метод спутниковых геодезических измерений (определений)	$Mt=\sqrt{(0.07^2+0.07^2)}=0.10$	Забор
н647	–	–	380730.41	2201717.21	Метод спутниковых геодезических измерений (определений)	$Mt=\sqrt{(0.07^2+0.07^2)}=0.10$	Забор
н646	–	–	380735.69	2201716.03	Метод спутниковых геодезических измерений (определений)	$Mt=\sqrt{(0.07^2+0.07^2)}=0.10$	Забор
н645	–	–	380744.39	2201680.26	Метод спутниковых геодезических измерений (определений)	$Mt=\sqrt{(0.07^2+0.07^2)}=0.10$	Забор
н644	–	–	380736.57	2201671.57	Метод спутниковых геодезических измерений (определений)	$Mt=\sqrt{(0.07^2+0.07^2)}=0.10$	Забор

2. Сведения о частях границ уточняемого земельного участка с кадастровым номером 59:13:0460114:45

Обозначение части границ		Горизонтальное проложение (S), м	Описание прохождения части границ	Сведения о согласовании местоположения границ (согласовано/спорное)
от т.	до т.			
1	2	3	4	5
н644	н652	47.85	–	–

н652	н651	56.69	–	–
н651	н650	33.94	–	–
н650	н649	10.26	–	–
н649	н648	23.77	–	–
н648	н647	0.61	–	–
н647	н646	5.41	–	–
н646	н645	36.81	–	–
н645	н644	11.69	–	–

3. Сведения о характеристиках уточняемого земельного участка с кадастровым номером 59:13:0460114:45

№ п/п	Наименование характеристики земельного участка	Значение характеристики
1	2	3
1.	Адрес земельного участка	–
1.1	Сведения о местоположении земельного участка (при отсутствии адреса) в структурированном в соответствии с федеральной информационной адресной системой виде	–
1.2	Дополнительные сведения о местоположении земельного участка	–
2.	Площадь земельного участка ± величина погрешности определения (вычисления) площади ($P \pm \Delta P$), м ²	3200 кв.м ± 11.31 кв.м
3.	Формула, примененная для вычисления предельной погрешности определения площади земельного участка с подставленными значениями и итоговые (вычисленные) значения (ΔP), м ²	$\Delta P = 2 * 0.10 * \sqrt{3200 * \sqrt{(1 + 1.02^2)/(2 * 1.02)}} = 11.31$
4.	Площадь земельного участка согласно сведениям Единого государственного реестра недвижимости ($P_{\text{кад}}$), м ²	2500
5.	Оценка расхождения P и $P_{\text{кад}}$ ($P - P_{\text{кад}}$), м ²	700 кв.м
6.	Предельные минимальный и максимальный размеры земельного участка ($P_{\text{мин}}$ и $P_{\text{макс}}$), м ²	700 2500
7.	Вид (виды) разрешенного использования	Для личного подсобного хозяйства
7.1	Дополнительные сведения об использовании земельного участка	–
8.	Кадастровый или иной государственный учетный номер (инвентарный) здания, сооружения, объекта незавершенного строительства, расположенного на земельном участке	59:13:0460114:106
9.	Сведения о земельных участках (землях общего пользования, территории общего пользования), посредством которых обеспечивается доступ	земли общего пользования
10.	Иные сведения	Границы сформированы по фактическому использованию, с учетом сведений ГФД. Увеличение площади не превышает установленный минимальный p-р зу.

4. Пояснения к сведениям об уточняемом земельном участке с кадастровым номером:							
<u>59:13:0460114:45</u>							
1.	–						
Сведения об уточняемых земельных участках							
1. Сведения о характерных точках границ уточняемого земельного участка с кадастровым номером <u>59:13:0460202:2</u>							
Система координат <u>МСК-59, зона 2</u>				Зона № <u>2</u>			
Обозначение характерных точек границ	Координаты, м				Метод определения координат	Формулы, примененные для расчета средней квадратической погрешности определения координат характерных точек границ (Mt), с подставленными в такие формулы значениями и итоговые (вычисленные) значения Mt, м	Описание закрепления точки
	содержатся в Едином государственном реестре недвижимости		определены в результате выполнения комплексных кадастровых работ				
	X	Y	X	Y			
1	2	3	4	5	6	7	8
н653	–	–	380714.51	2201827.60	Метод спутниковых геодезических измерений (определений)	$Mt=\sqrt{(0.07^2+0.07^2)}=0.10$	Забор
н654	–	–	380713.35	2201830.69	Метод спутниковых геодезических измерений (определений)	$Mt=\sqrt{(0.07^2+0.07^2)}=0.10$	Забор
н655	–	–	380709.46	2201840.43	Метод спутниковых геодезических измерений (определений)	$Mt=\sqrt{(0.07^2+0.07^2)}=0.10$	Забор
н656	–	–	380705.12	2201849.45	Метод спутниковых геодезических измерений (определений)	$Mt=\sqrt{(0.07^2+0.07^2)}=0.10$	Забор
н657	–	–	380700.09	2201858.43	Метод спутниковых геодезических измерений (определений)	$Mt=\sqrt{(0.07^2+0.07^2)}=0.10$	Забор
н658	–	–	380696.64	2201862.74	Метод спутниковых геодезических измерений (определений)	$Mt=\sqrt{(0.07^2+0.07^2)}=0.10$	Забор

н659	–	–	380692.32	2201866.67	Метод спутниковых геодезических измерений (определений)	$Mt=\sqrt{(0.07^2+0.07^2)}=0.10$	Забор
н660	–	–	380687.52	2201869.46	Метод спутниковых геодезических измерений (определений)	$Mt=\sqrt{(0.07^2+0.07^2)}=0.10$	Забор
н661	–	–	380682.02	2201870.65	Метод спутниковых геодезических измерений (определений)	$Mt=\sqrt{(0.07^2+0.07^2)}=0.10$	Забор
н662	–	–	380676.64	2201870.14	Метод спутниковых геодезических измерений (определений)	$Mt=\sqrt{(0.07^2+0.07^2)}=0.10$	Забор
н663	–	–	380671.41	2201868.07	Метод спутниковых геодезических измерений (определений)	$Mt=\sqrt{(0.07^2+0.07^2)}=0.10$	Забор
н664	–	–	380666.65	2201865.27	Метод спутниковых геодезических измерений (определений)	$Mt=\sqrt{(0.07^2+0.07^2)}=0.10$	Забор
н665	–	–	380658.09	2201858.13	Метод спутниковых геодезических измерений (определений)	$Mt=\sqrt{(0.07^2+0.07^2)}=0.10$	Забор
н666	–	–	380653.91	2201854.46	Метод спутниковых геодезических измерений (определений)	$Mt=\sqrt{(0.07^2+0.07^2)}=0.10$	Забор
н667	–	–	380647.72	2201848.20	Метод спутниковых геодезических измерений (определений)	$Mt=\sqrt{(0.07^2+0.07^2)}=0.10$	Забор
н668	–	–	380639.05	2201839.21	Метод спутниковых геодезических измерений (определений)	$Mt=\sqrt{(0.07^2+0.07^2)}=0.10$	Забор
н669	–	–	380642.15	2201835.10	Метод спутниковых геодезических измерений (определений)	$Mt=\sqrt{(0.07^2+0.07^2)}=0.10$	Забор

н670	–	–	380641.80	2201834.18	Метод спутниковых геодезических измерений (определений)	$Mt=\sqrt{(0.07^2+0.07^2)}=0.10$	Забор
н671	–	–	380646.91	2201827.15	Метод спутниковых геодезических измерений (определений)	$Mt=\sqrt{(0.07^2+0.07^2)}=0.10$	Забор
н672	–	–	380648.11	2201825.95	Метод спутниковых геодезических измерений (определений)	$Mt=\sqrt{(0.07^2+0.07^2)}=0.10$	Забор
н673	–	–	380656.47	2201814.65	Метод спутниковых геодезических измерений (определений)	$Mt=\sqrt{(0.07^2+0.07^2)}=0.10$	Забор
н674	–	–	380662.66	2201805.12	Метод спутниковых геодезических измерений (определений)	$Mt=\sqrt{(0.07^2+0.07^2)}=0.10$	Забор
н675	–	–	380689.44	2201818.33	Метод спутниковых геодезических измерений (определений)	$Mt=\sqrt{(0.07^2+0.07^2)}=0.10$	Забор
н676	–	–	380700.50	2201822.79	Метод спутниковых геодезических измерений (определений)	$Mt=\sqrt{(0.07^2+0.07^2)}=0.10$	Забор
н653	–	–	380714.51	2201827.60	Метод спутниковых геодезических измерений (определений)	$Mt=\sqrt{(0.07^2+0.07^2)}=0.10$	Забор

2. Сведения о частях границ уточняемого земельного участка с кадастровым номером 59:13:0460202:2

Обозначение части границ		Горизонтальное проложение (S), м	Описание прохождения части границ	Сведения о согласовании местоположения границ (согласовано/спорное)
от т.	до т.			
1	2	3	4	5
н653	н654	3.30	–	–
н654	н655	10.49	–	–
н655	н656	10.01	–	–
н656	н657	10.29	–	–
н657	н658	5.52	–	–

н658	н659	5.84	–	–
н659	н660	5.55	–	–
н660	н661	5.63	–	–
н661	н662	5.40	–	–
н662	н663	5.62	–	–
н663	н664	5.52	–	–
н664	н665	11.15	–	–
н665	н666	5.56	–	–
н666	н667	8.80	–	–
н667	н668	12.49	–	–
н668	н669	5.15	–	–
н669	н670	0.98	–	–
н670	н671	8.69	–	–
н671	н672	1.70	–	–
н672	н673	14.06	–	–
н673	н674	11.36	–	–
н674	н675	29.86	–	–
н675	н676	11.93	–	–
н676	н653	14.81	–	–

3. Сведения о характеристиках уточняемого земельного участка с кадастровым номером 59:13:0460202:2

№ п/п	Наименование характеристики земельного участка	Значение характеристики
1	2	3
1.	Адрес земельного участка	–
1.1	Сведения о местоположении земельного участка (при отсутствии адреса) в структурированном в соответствии с федеральной информационной адресной системой виде	–
1.2	Дополнительные сведения о местоположении земельного участка	–
2.	Площадь земельного участка \pm величина погрешности определения (вычисления) площади ($P \pm \Delta P$), м ²	2940 кв.м \pm 10.90 кв.м
3.	Формула, примененная для вычисления предельной погрешности определения площади земельного участка с подставленными значениями и итоговые (вычисленные) значения (ΔP), м ²	$\Delta P = 2 * 0.10 * \sqrt{2940} * \sqrt{((1 + 1.15^2)/(2 * 1.15))} = 10.90$
4.	Площадь земельного участка согласно сведениям Единого государственного реестра недвижимости ($P_{\text{кад}}$), м ²	2848

5.	Оценка расхождения P и $P_{\text{кад}}$ ($P - P_{\text{кад}}$), м^2	92 кв.м
6.	Пределы минимальный и максимальный размеры земельного участка ($P_{\text{мин}}$ и $P_{\text{макс}}$), м^2	700 2500
7.	Вид (виды) разрешенного использования	для личного подсобного хозяйства
7.1	Дополнительные сведения об использовании земельного участка	–
8.	Кадастровый или иной государственный учетный номер (инвентарный) здания, сооружения, объекта незавершенного строительства, расположенного на земельном участке	59:13:0460202:27
9.	Сведения о земельных участках (землях общего пользования, территории общего пользования), посредством которых обеспечивается доступ	земли общего пользования
10.	Иные сведения	–

4. Пояснения к сведениям об уточняемом земельном участке с кадастровым номером:

59:13:0460202:2

1.	–
----	---

Сведения об уточняемых земельных участках

1. Сведения о характерных точках границ уточняемого земельного участка с кадастровым номером 59:13:0460202:4

Система координат МСК-59, зона 2

Зона № 2

Обозначение характерных точек границ	Координаты, м				Метод определения координат	Формулы, примененные для расчета средней квадратической погрешности определения координат характерных точек границ (M_t), с подставленными в такие формулы значениями и итоговые (вычисленные) значения M_t , м	Описание закрепления точки
	содержатся в Едином государственном реестре недвижимости		определены в результате выполнения комплексных кадастровых работ				
	X	Y	X	Y			
1	2	3	4	5	6	7	8
н677	–	–	380621.78	2201765.91	Метод спутниковых геодезических измерений (определений)	$M_t = \sqrt{(0.07^2 + 0.07^2)} = 0.10$	Забор
н674	–	–	380662.66	2201805.12	Метод спутниковых геодезических измерений (определений)	$M_t = \sqrt{(0.07^2 + 0.07^2)} = 0.10$	Забор
н673	–	–	380656.47	2201814.65	Метод спутниковых геодезических измерений (определений)	$M_t = \sqrt{(0.07^2 + 0.07^2)} = 0.10$	Забор

					измерений (определений)		
н672	–	–	380648.11	2201825.95	Метод спутниковых геодезических измерений (определений)	$Mt=\sqrt{(0.07^2+0.07^2)}=0.10$	Забор
н678	–	–	380630.27	2201813.71	Метод спутниковых геодезических измерений (определений)	$Mt=\sqrt{(0.07^2+0.07^2)}=0.10$	Забор
н679	–	–	380619.79	2201825.63	Метод спутниковых геодезических измерений (определений)	$Mt=\sqrt{(0.07^2+0.07^2)}=0.10$	Забор
н680	–	–	380603.40	2201806.22	Метод спутниковых геодезических измерений (определений)	$Mt=\sqrt{(0.07^2+0.07^2)}=0.10$	Забор
н681	–	–	380606.16	2201803.41	Метод спутниковых геодезических измерений (определений)	$Mt=\sqrt{(0.07^2+0.07^2)}=0.10$	Забор
н682	–	–	380605.38	2201802.70	Метод спутниковых геодезических измерений (определений)	$Mt=\sqrt{(0.07^2+0.07^2)}=0.10$	Забор
н683	–	–	380597.44	2201794.48	Метод спутниковых геодезических измерений (определений)	$Mt=\sqrt{(0.07^2+0.07^2)}=0.10$	Забор
н684	–	–	380594.23	2201790.33	Метод спутниковых геодезических измерений (определений)	$Mt=\sqrt{(0.07^2+0.07^2)}=0.10$	Забор
н677	–	–	380621.78	2201765.91	Метод спутниковых геодезических измерений (определений)	$Mt=\sqrt{(0.07^2+0.07^2)}=0.10$	Забор

2. Сведения о частях границ уточняемого земельного участка с кадастровым номером 59:13:0460202:4

Обозначение части границ		Горизонтальное проложение (S), м	Описание прохождения части границ	Сведения о согласовании местоположения границ (согласовано/спорное)
от т.	до т.			
1	2	3	4	5
н677	н674	56.64	–	–

н674	н673	11.36	–	–
н673	н672	14.06	–	–
н672	н678	21.64	–	–
н678	н679	15.87	–	–
н679	н680	25.40	–	–
н680	н681	3.94	–	–
н681	н682	1.05	–	–
н682	н683	11.43	–	–
н683	н684	5.25	–	–
н684	н677	36.81	–	–

3. Сведения о характеристиках уточняемого земельного участка с кадастровым номером 59:13:0460202:4

№ п/п	Наименование характеристики земельного участка	Значение характеристики
1	2	3
1.	Адрес земельного участка	–
1.1	Сведения о местоположении земельного участка (при отсутствии адреса) в структурированном в соответствии с федеральной информационной адресной системой виде	–
1.2	Дополнительные сведения о местоположении земельного участка	–
2.	Площадь земельного участка \pm величина погрешности определения (вычисления) площади ($P \pm \Delta P$), м ²	2200 кв.м \pm 9.42 кв.м
3.	Формула, примененная для вычисления предельной погрешности определения площади земельного участка с подставленными значениями и итоговые (вычисленные) значения (ΔP), м ²	$\Delta P = 2 * 0.10 * \sqrt{2200} * \sqrt{((1 + 1.14^2)/(2 * 1.14))} = 9.42$
4.	Площадь земельного участка согласно сведениям Единого государственного реестра недвижимости ($P_{\text{кад}}$), м ²	1700
5.	Оценка расхождения P и $P_{\text{кад}}$ ($P - P_{\text{кад}}$), м ²	500 кв.м
6.	Предельные минимальный и максимальный размеры земельного участка ($P_{\text{мин}}$ и $P_{\text{макс}}$), м ²	700 2500
7.	Вид (виды) разрешенного использования	Для ведения личного подсобного хозяйства
7.1	Дополнительные сведения об использовании земельного участка	–
8.	Кадастровый или иной государственный учетный номер (инвентарный) здания, сооружения, объекта незавершенного строительства, расположенного на земельном участке	59:13:0460202:39
9.	Сведения о земельных участках (землях общего пользования, территории общего пользования), посредством которых обеспечивается доступ	земли общего пользования

10.	Иные сведения	Границы сформированы по фактическому использованию, с учетом сведений ГФД. Увеличение площади не превышает установленный минимальный p-р зу.
-----	---------------	--

4. Пояснения к сведениям об уточняемом земельном участке с кадастровым номером:

59:13:0460202:4

1.	–
----	---

Сведения об уточняемых земельных участках

1. Сведения о характерных точках границ уточняемого земельного участка с кадастровым номером 59:13:0460201:1

Система координат МСК-59, зона 2

Зона № 2

Обозначение характерных точек границ	Координаты, м				Метод определения координат	Формулы, примененные для расчета средней квадратической погрешности определения координат характерных точек границ (Mt), с подставленными в такие формулы значениями и итоговые (вычисленные) значения Mt, м	Описание закрепления точки
	содержатся в Едином государственном реестре недвижимости		определены в результате выполнения комплексных кадастровых работ				
	X	Y	X	Y			
1	2	3	4	5	6	7	8
h685	–	–	380810.01	2201807.33	Метод спутниковых геодезических измерений (определений)	$Mt=\sqrt{(0.07^2+0.07^2)}=0.10$	Забор
h686	–	–	380807.48	2201822.10	Метод спутниковых геодезических измерений (определений)	$Mt=\sqrt{(0.07^2+0.07^2)}=0.10$	Забор
h687	–	–	380811.70	2201847.02	Метод спутниковых геодезических измерений (определений)	$Mt=\sqrt{(0.07^2+0.07^2)}=0.10$	Забор
h688	–	–	380808.01	2201847.09	Метод спутниковых геодезических измерений (определений)	$Mt=\sqrt{(0.07^2+0.07^2)}=0.10$	Забор
h689	–	–	380804.35	2201846.55	Метод спутниковых геодезических измерений (определений)	$Mt=\sqrt{(0.07^2+0.07^2)}=0.10$	Забор

н690	–	–	380795.89	2201842.00	Метод спутниковых геодезических измерений (определений)	$Mt=\sqrt{(0.07^2+0.07^2)}=0.10$	Забор
н691	–	–	380784.39	2201834.73	Метод спутниковых геодезических измерений (определений)	$Mt=\sqrt{(0.07^2+0.07^2)}=0.10$	Забор
н692	–	–	380773.47	2201827.67	Метод спутниковых геодезических измерений (определений)	$Mt=\sqrt{(0.07^2+0.07^2)}=0.10$	Забор
н693	–	–	380759.82	2201818.51	Метод спутниковых геодезических измерений (определений)	$Mt=\sqrt{(0.07^2+0.07^2)}=0.10$	Забор
н694	–	–	380753.67	2201813.19	Метод спутниковых геодезических измерений (определений)	$Mt=\sqrt{(0.07^2+0.07^2)}=0.10$	Забор
н695	–	–	380751.17	2201811.28	Метод спутниковых геодезических измерений (определений)	$Mt=\sqrt{(0.07^2+0.07^2)}=0.10$	Забор
н696	–	–	380744.63	2201807.64	Метод спутниковых геодезических измерений (определений)	$Mt=\sqrt{(0.07^2+0.07^2)}=0.10$	Забор
н697	–	–	380745.65	2201802.66	Метод спутниковых геодезических измерений (определений)	$Mt=\sqrt{(0.07^2+0.07^2)}=0.10$	Забор
н698	–	–	380749.51	2201795.67	Метод спутниковых геодезических измерений (определений)	$Mt=\sqrt{(0.07^2+0.07^2)}=0.10$	Забор
н699	–	–	380750.74	2201796.28	Метод спутниковых геодезических измерений (определений)	$Mt=\sqrt{(0.07^2+0.07^2)}=0.10$	Забор
н700	–	–	380757.50	2201784.55	Метод спутниковых геодезических измерений (определений)	$Mt=\sqrt{(0.07^2+0.07^2)}=0.10$	Забор

н701	–	–	380760.56	2201782.44	Метод спутниковых геодезических измерений (определений)	$Mt=\sqrt{(0.07^2+0.07^2)}=0.10$	Забор
н702	–	–	380765.11	2201784.21	Метод спутниковых геодезических измерений (определений)	$Mt=\sqrt{(0.07^2+0.07^2)}=0.10$	Забор
н703	–	–	380769.59	2201786.42	Метод спутниковых геодезических измерений (определений)	$Mt=\sqrt{(0.07^2+0.07^2)}=0.10$	Забор
н704	–	–	380792.25	2201798.32	Метод спутниковых геодезических измерений (определений)	$Mt=\sqrt{(0.07^2+0.07^2)}=0.10$	Забор
н705	–	–	380800.21	2201802.45	Метод спутниковых геодезических измерений (определений)	$Mt=\sqrt{(0.07^2+0.07^2)}=0.10$	Забор
н685	–	–	380810.01	2201807.33	Метод спутниковых геодезических измерений (определений)	$Mt=\sqrt{(0.07^2+0.07^2)}=0.10$	Забор

2. Сведения о частях границ уточняемого земельного участка с кадастровым номером 59:13:0460201:1

Обозначение части границ		Горизонтальное проложение (S), м	Описание прохождения части границ	Сведения о согласовании местоположения границ (согласовано/спорное)
от т.	до т.			
1	2	3	4	5
н685	н686	14.99	–	–
н686	н687	25.27	–	–
н687	н688	3.69	–	–
н688	н689	3.70	–	–
н689	н690	9.61	–	–
н690	н691	13.61	–	–
н691	н692	13.00	–	–
н692	н693	16.44	–	–
н693	н694	8.13	–	–
н694	н695	3.15	–	–

н695	н696	7.48	–	–
н696	н697	5.08	–	–
н697	н698	7.98	–	–
н698	н699	1.37	–	–
н699	н700	13.54	–	–
н700	н701	3.72	–	–
н701	н702	4.88	–	–
н702	н703	5.00	–	–
н703	н704	25.59	–	–
н704	н705	8.97	–	–
н705	н685	10.95	–	–

3. Сведения о характеристиках уточняемого земельного участка с кадастровым номером 59:13:0460201:1

№ п/п	Наименование характеристики земельного участка	Значение характеристики
1	2	3
1.	Адрес земельного участка	–
1.1	Сведения о местоположении земельного участка (при отсутствии адреса) в структурированном в соответствии с федеральной информационной адресной системой виде	–
1.2	Дополнительные сведения о местоположении земельного участка	–
2.	Площадь земельного участка \pm величина погрешности определения (вычисления) площади ($P \pm \Delta P$), м ²	2280 кв.м \pm 9.55 кв.м
3.	Формула, примененная для вычисления предельной погрешности определения площади земельного участка с подставленными значениями и итоговые (вычисленные) значения (ΔP), м ²	$\Delta P = 2 * 0.10 * \sqrt{2280} * \sqrt{((1 + 1.04^2)/(2 * 1.04))} = 9.55$
4.	Площадь земельного участка согласно сведениям Единого государственного реестра недвижимости ($P_{\text{кад}}$), м ²	2500
5.	Оценка расхождения P и $P_{\text{кад}}$ ($P - P_{\text{кад}}$), м ²	220 кв.м
6.	Предельные минимальный и максимальный размеры земельного участка ($P_{\text{мин}}$ и $P_{\text{макс}}$), м ²	700 2500
7.	Вид (виды) разрешенного использования	Для ведения личного подсобного хозяйства
7.1	Дополнительные сведения об использовании земельного участка	–
8.	Кадастровый или иной государственный учетный номер (инвентарный) здания, сооружения, объекта незавершенного строительства, расположенного на земельном участке	59:13:0460201:48

9.	Сведения о земельных участках (землях общего пользования, территории общего пользования), посредством которых обеспечивается доступ				земли общего пользования		
10.	Иные сведения				–		
4. Пояснения к сведениям об уточняемом земельном участке с кадастровым номером: <u>59:13:0460201:1</u>							
1.	–						
Сведения об уточняемых земельных участках							
1. Сведения о характерных точках границ уточняемого земельного участка с кадастровым номером <u>59:13:0460201:4</u>							
Система координат <u>МСК-59, зона 2</u>				Зона № <u>2</u>			
Обозначение характерных точек границ	Координаты, м				Метод определения координат	Формулы, примененные для расчета средней квадратической погрешности определения координат характерных точек границ (Mt), с подставленными в такие формулы значениями и итоговые (вычисленные) значения Mt, м	Описание закрепления точки
	содержатся в Едином государственном реестре недвижимости		определены в результате выполнения комплексных кадастровых работ				
	X	Y	X	Y			
1	2	3	4	5	6	7	8
н706	–	–	380708.65	2201901.44	Метод спутниковых геодезических измерений (определений)	$Mt=\sqrt{(0.07^2+0.07^2)}=0.10$	Забор
н707	–	–	380716.79	2201894.97	Метод спутниковых геодезических измерений (определений)	$Mt=\sqrt{(0.07^2+0.07^2)}=0.10$	Забор
н708	–	–	380722.14	2201890.59	Метод спутниковых геодезических измерений (определений)	$Mt=\sqrt{(0.07^2+0.07^2)}=0.10$	Забор
н709	–	–	380724.91	2201894.00	Метод спутниковых геодезических измерений (определений)	$Mt=\sqrt{(0.07^2+0.07^2)}=0.10$	Забор
н710	–	–	380728.50	2201890.94	Метод спутниковых геодезических измерений (определений)	$Mt=\sqrt{(0.07^2+0.07^2)}=0.10$	Забор

н711	–	–	380733.39	2201885.29	Метод спутниковых геодезических измерений (определений)	$Mt=\sqrt{(0.07^2+0.07^2)}=0.10$	Забор
н712	–	–	380737.51	2201880.51	Метод спутниковых геодезических измерений (определений)	$Mt=\sqrt{(0.07^2+0.07^2)}=0.10$	Забор
н713	–	–	380735.78	2201878.96	Метод спутниковых геодезических измерений (определений)	$Mt=\sqrt{(0.07^2+0.07^2)}=0.10$	Забор
н714	–	–	380742.15	2201861.73	Метод спутниковых геодезических измерений (определений)	$Mt=\sqrt{(0.07^2+0.07^2)}=0.10$	Забор
н715	–	–	380749.22	2201848.91	Метод спутниковых геодезических измерений (определений)	$Mt=\sqrt{(0.07^2+0.07^2)}=0.10$	Забор
н716	–	–	380752.79	2201842.48	Метод спутниковых геодезических измерений (определений)	$Mt=\sqrt{(0.07^2+0.07^2)}=0.10$	Забор
н717	–	–	380770.12	2201854.11	Метод спутниковых геодезических измерений (определений)	$Mt=\sqrt{(0.07^2+0.07^2)}=0.10$	Забор
н718	–	–	380758.07	2201870.27	Метод спутниковых геодезических измерений (определений)	$Mt=\sqrt{(0.07^2+0.07^2)}=0.10$	Забор
н719	–	–	380759.83	2201871.89	Метод спутниковых геодезических измерений (определений)	$Mt=\sqrt{(0.07^2+0.07^2)}=0.10$	Забор
н720	–	–	380772.60	2201882.99	Метод спутниковых геодезических измерений (определений)	$Mt=\sqrt{(0.07^2+0.07^2)}=0.10$	Забор
н721	–	–	380742.75	2201912.95	Метод спутниковых геодезических измерений (определений)	$Mt=\sqrt{(0.07^2+0.07^2)}=0.10$	Забор

н722	–	–	380728.12	2201925.77	Метод спутниковых геодезических измерений (определений)	$Mt=\sqrt{(0.07^2+0.07^2)}=0.10$	Забор
н723	–	–	380725.28	2201922.37	Метод спутниковых геодезических измерений (определений)	$Mt=\sqrt{(0.07^2+0.07^2)}=0.10$	Забор
н724	–	–	380722.95	2201923.83	Метод спутниковых геодезических измерений (определений)	$Mt=\sqrt{(0.07^2+0.07^2)}=0.10$	Забор
н725	–	–	380714.32	2201912.44	Метод спутниковых геодезических измерений (определений)	$Mt=\sqrt{(0.07^2+0.07^2)}=0.10$	Забор
н726	–	–	380714.92	2201910.45	Метод спутниковых геодезических измерений (определений)	$Mt=\sqrt{(0.07^2+0.07^2)}=0.10$	Забор
н727	–	–	380715.41	2201909.92	Метод спутниковых геодезических измерений (определений)	$Mt=\sqrt{(0.07^2+0.07^2)}=0.10$	Забор
н728	–	–	380711.99	2201905.41	Метод спутниковых геодезических измерений (определений)	$Mt=\sqrt{(0.07^2+0.07^2)}=0.10$	Забор
н706	–	–	380708.65	2201901.44	Метод спутниковых геодезических измерений (определений)	$Mt=\sqrt{(0.07^2+0.07^2)}=0.10$	Забор

2. Сведения о частях границ уточняемого земельного участка с кадастровым номером 59:13:0460201:4

Обозначение части границ		Горизонтальное проложение (S), м	Описание прохождения части границ	Сведения о согласовании местоположения границ (согласовано/спорное)
от т.	до т.			
1	2	3	4	5
н706	н707	10.40	–	–
н707	н708	6.91	–	–
н708	н709	4.39	–	–
н709	н710	4.72	–	–
н710	н711	7.47	–	–

н711	н712	6.31	–	–
н712	н713	2.32	–	–
н713	н714	18.37	–	–
н714	н715	14.64	–	–
н715	н716	7.35	–	–
н716	н717	20.87	–	–
н717	н718	20.16	–	–
н718	н719	2.39	–	–
н719	н720	16.92	–	–
н720	н721	42.29	–	–
н721	н722	19.45	–	–
н722	н723	4.43	–	–
н723	н724	2.75	–	–
н724	н725	14.29	–	–
н725	н726	2.08	–	–
н726	н727	0.72	–	–
н727	н728	5.66	–	–
н728	н706	5.19	–	–

3. Сведения о характеристиках уточняемого земельного участка с кадастровым номером 59:13:0460201:4

№ п/п	Наименование характеристики земельного участка	Значение характеристики
1	2	3
1.	Адрес земельного участка	–
1.1	Сведения о местоположении земельного участка (при отсутствии адреса) в структурированном в соответствии с федеральной информационной адресной системой виде	–
1.2	Дополнительные сведения о местоположении земельного участка	–
2.	Площадь земельного участка ± величина погрешности определения (вычисления) площади ($P \pm \Delta P$), м ²	2200 кв.м ± 9.54 кв.м
3.	Формула, примененная для вычисления предельной погрешности определения площади земельного участка с подставленными значениями и итоговые (вычисленные) значения (ΔP), м ²	$\Delta P = 2 * 0.10 * \sqrt{2200} * \sqrt{((1 + 1.30^2)/(2 * 1.30))} = 9.54$
4.	Площадь земельного участка согласно сведениям Единого государственного реестра недвижимости ($P_{\text{кад}}$), м ²	1500
5.	Оценка расхождения P и $P_{\text{кад}}$ ($P - P_{\text{кад}}$), м ²	700 кв.м

6.	Предельные минимальный и максимальный размеры земельного участка ($P_{\text{мин}}$ и $P_{\text{макс}}$), M^2	700 2500
7.	Вид (виды) разрешенного использования	Для ведения личного подсобного хозяйства
7.1	Дополнительные сведения об использовании земельного участка	–
8.	Кадастровый или иной государственный учетный номер (инвентарный) здания, сооружения, объекта незавершенного строительства, расположенного на земельном участке	59:13:0460201:52
9.	Сведения о земельных участках (землях общего пользования, территории общего пользования), посредством которых обеспечивается доступ	земли общего пользования
10.	Иные сведения	–

4. Пояснения к сведениям об уточняемом земельном участке с кадастровым номером:

59:13:0460201:4

1.	–
----	---

Сведения об уточняемых земельных участках

1. Сведения о характерных точках границ уточняемого земельного участка с кадастровым номером 59:13:0460201:5

Система координат МСК-59, зона 2

Зона № 2

Обозначение характерных точек границ	Координаты, м				Метод определения координат	Формулы, примененные для расчета средней квадратической погрешности определения координат характерных точек границ (M_t), с подставленными в такие формулы значениями и итоговые (вычисленные) значения M_t , м	Описание закрепления точки
	содержатся в Едином государственном реестре недвижимости		определены в результате выполнения комплексных кадастровых работ				
	X	Y	X	Y			
1	2	3	4	5	6	7	8
н720	–	–	380772.60	2201882.99	Метод спутниковых геодезических измерений (определений)	$M_t = \sqrt{(0.07^2 + 0.07^2)} = 0.10$	Забор
н729	–	–	380788.96	2201897.20	Метод спутниковых геодезических измерений (определений)	$M_t = \sqrt{(0.07^2 + 0.07^2)} = 0.10$	Забор
н730	–	–	380755.49	2201926.53	Метод спутниковых геодезических измерений	$M_t = \sqrt{(0.07^2 + 0.07^2)} = 0.10$	Забор

					(определений)		
н731	–	–	380739.83	2201940.04	Метод спутниковых геодезических измерений (определений)	$Mt=\sqrt{(0.07^2+0.07^2)}=0.10$	Забор
н732	–	–	380737.75	2201937.45	Метод спутниковых геодезических измерений (определений)	$Mt=\sqrt{(0.07^2+0.07^2)}=0.10$	Забор
н733	–	–	380734.87	2201933.96	Метод спутниковых геодезических измерений (определений)	$Mt=\sqrt{(0.07^2+0.07^2)}=0.10$	Забор
н734	–	–	380732.12	2201936.05	Метод спутниковых геодезических измерений (определений)	$Mt=\sqrt{(0.07^2+0.07^2)}=0.10$	Забор
н735	–	–	380727.49	2201930.48	Метод спутниковых геодезических измерений (определений)	$Mt=\sqrt{(0.07^2+0.07^2)}=0.10$	Забор
н736	–	–	380730.11	2201928.26	Метод спутниковых геодезических измерений (определений)	$Mt=\sqrt{(0.07^2+0.07^2)}=0.10$	Забор
н722	–	–	380728.12	2201925.77	Метод спутниковых геодезических измерений (определений)	$Mt=\sqrt{(0.07^2+0.07^2)}=0.10$	Забор
н721	–	–	380742.75	2201912.95	Метод спутниковых геодезических измерений (определений)	$Mt=\sqrt{(0.07^2+0.07^2)}=0.10$	Забор
н720	–	–	380772.60	2201882.99	Метод спутниковых геодезических измерений (определений)	$Mt=\sqrt{(0.07^2+0.07^2)}=0.10$	Забор

2. Сведения о частях границ уточняемого земельного участка с кадастровым номером 59:13:0460201:5

Обозначение части границ		Горизонтальное проложение (S), м	Описание прохождения части границ	Сведения о согласовании местоположения границ (согласовано/спорное)
от т.	до т.			
1	2	3	4	5
н720	н729	21.67	–	–

н729	н730	44.50	–	–
н730	н731	20.68	–	–
н731	н732	3.32	–	–
н732	н733	4.52	–	–
н733	н734	3.45	–	–
н734	н735	7.24	–	–
н735	н736	3.43	–	–
н736	н722	3.19	–	–
н722	н721	19.45	–	–
н721	н720	42.29	–	–

3. Сведения о характеристиках уточняемого земельного участка с кадастровым номером 59:13:0460201:5

№ п/п	Наименование характеристики земельного участка	Значение характеристики
1	2	3
1.	Адрес земельного участка	–
1.1	Сведения о местоположении земельного участка (при отсутствии адреса) в структурированном в соответствии с федеральной информационной адресной системой виде	–
1.2	Дополнительные сведения о местоположении земельного участка	–
2.	Площадь земельного участка \pm величина погрешности определения (вычисления) площади ($P \pm \Delta P$), м ²	1268 кв.м \pm 7.13 кв.м
3.	Формула, примененная для вычисления предельной погрешности определения площади земельного участка с подставленными значениями и итоговые (вычисленные) значения (ΔP), м ²	$\Delta P = 2 * 0.10 * \sqrt{1268} * \sqrt{((1 + 1.08^2)/(2 * 1.08))} = 7.13$
4.	Площадь земельного участка согласно сведениям Единого государственного реестра недвижимости ($P_{\text{кад}}$), м ²	2000
5.	Оценка расхождения P и $P_{\text{кад}}$ ($P - P_{\text{кад}}$), м ²	732 кв.м
6.	Предельные минимальный и максимальный размеры земельного участка ($P_{\text{мин}}$ и $P_{\text{макс}}$), м ²	700 2500
7.	Вид (виды) разрешенного использования	Для ведения личного подсобного хозяйства
7.1	Дополнительные сведения об использовании земельного участка	–
8.	Кадастровый или иной государственный учетный номер (инвентарный) здания, сооружения, объекта незавершенного строительства, расположенного на земельном участке	59:13:0460201:53
9.	Сведения о земельных участках (землях общего пользования, территории общего пользования), посредством которых обеспечивается доступ	земли общего пользования

10.	Иные сведения	Границы сформированы по фактическому использованию, с учетом сведений ГФД. Уменьшение площади более чем на 10%, требуется согласие правообл-ля.
-----	---------------	---

4. Пояснения к сведениям об уточняемом земельном участке с кадастровым номером:

59:13:0460201:5

1.	–
----	---

Сведения об уточняемых земельных участках

1. Сведения о характерных точках границ уточняемого земельного участка с кадастровым номером 59:13:0460201:6

Система координат МСК-59, зона 2

Зона № 2

Обозначение характерных точек границ	Координаты, м				Метод определения координат	Формулы, примененные для расчета средней квадратической погрешности определения координат характерных точек границ (Mt), с подставленными в такие формулы значениями и итоговые (вычисленные) значения Mt, м	Описание закрепления точки
	содержатся в Едином государственном реестре недвижимости		определены в результате выполнения комплексных кадастровых работ				
	X	Y	X	Y			
1	2	3	4	5	6	7	8
н729	–	–	380788.96	2201897.20	Метод спутниковых геодезических измерений (определений)	$Mt=\sqrt{(0.07^2+0.07^2)}=0.10$	Забор
н737	–	–	380791.93	2201899.78	Метод спутниковых геодезических измерений (определений)	$Mt=\sqrt{(0.07^2+0.07^2)}=0.10$	Забор
н738	–	–	380794.38	2201902.29	Метод спутниковых геодезических измерений (определений)	$Mt=\sqrt{(0.07^2+0.07^2)}=0.10$	Забор
н739	–	–	380802.10	2201910.23	Метод спутниковых геодезических измерений (определений)	$Mt=\sqrt{(0.07^2+0.07^2)}=0.10$	Забор
н740	–	–	380800.40	2201911.94	Метод спутниковых геодезических измерений (определений)	$Mt=\sqrt{(0.07^2+0.07^2)}=0.10$	Забор

н741	–	–	380774.07	2201938.54	Метод спутниковых геодезических измерений (определений)	$Mt=\sqrt{(0.07^2+0.07^2)}=0.10$	Забор
н742	–	–	380756.25	2201954.59	Метод спутниковых геодезических измерений (определений)	$Mt=\sqrt{(0.07^2+0.07^2)}=0.10$	Забор
н743	–	–	380757.37	2201956.06	Метод спутниковых геодезических измерений (определений)	$Mt=\sqrt{(0.07^2+0.07^2)}=0.10$	Забор
н744	–	–	380753.21	2201959.27	Метод спутниковых геодезических измерений (определений)	$Mt=\sqrt{(0.07^2+0.07^2)}=0.10$	Забор
н745	–	–	380752.65	2201959.89	Метод спутниковых геодезических измерений (определений)	$Mt=\sqrt{(0.07^2+0.07^2)}=0.10$	Забор
н746	–	–	380750.07	2201956.77	Метод спутниковых геодезических измерений (определений)	$Mt=\sqrt{(0.07^2+0.07^2)}=0.10$	Забор
н747	–	–	380749.34	2201957.41	Метод спутниковых геодезических измерений (определений)	$Mt=\sqrt{(0.07^2+0.07^2)}=0.10$	Забор
н748	–	–	380740.49	2201946.86	Метод спутниковых геодезических измерений (определений)	$Mt=\sqrt{(0.07^2+0.07^2)}=0.10$	Забор
н749	–	–	380743.40	2201944.43	Метод спутниковых геодезических измерений (определений)	$Mt=\sqrt{(0.07^2+0.07^2)}=0.10$	Забор
н731	–	–	380739.83	2201940.04	Метод спутниковых геодезических измерений (определений)	$Mt=\sqrt{(0.07^2+0.07^2)}=0.10$	Забор
н730	–	–	380755.49	2201926.53	Метод спутниковых геодезических измерений (определений)	$Mt=\sqrt{(0.07^2+0.07^2)}=0.10$	Забор

н729	–	–	380788.96	2201897.20	Метод спутниковых геодезических измерений (определений)	$Mt=\sqrt{(0.07^2+0.07^2)}=0.10$	Забор
------	---	---	-----------	------------	---	----------------------------------	-------

2. Сведения о частях границ уточняемого земельного участка с кадастровым номером 59:13:0460201:6

Обозначение части границ		Горизонтальное проложение (S), м	Описание прохождения части границ	Сведения о согласовании местоположения границ (согласовано/спорное)
от т.	до т.			
1	2	3	4	5
н729	н737	3.93	–	–
н737	н738	3.51	–	–
н738	н739	11.07	–	–
н739	н740	2.41	–	–
н740	н741	37.43	–	–
н741	н742	23.98	–	–
н742	н743	1.85	–	–
н743	н744	5.25	–	–
н744	н745	0.84	–	–
н745	н746	4.05	–	–
н746	н747	0.97	–	–
н747	н748	13.77	–	–
н748	н749	3.79	–	–
н749	н731	5.66	–	–
н731	н730	20.68	–	–
н730	н729	44.50	–	–

3. Сведения о характеристиках уточняемого земельного участка с кадастровым номером 59:13:0460201:6

№ п/п	Наименование характеристики земельного участка	Значение характеристики
1	2	3
1.	Адрес земельного участка	–
1.1	Сведения о местоположении земельного участка (при отсутствии адреса) в структурированном в соответствии с федеральной информационной адресной системой виде	–
1.2	Дополнительные сведения о местоположении земельного участка	–
2.	Площадь земельного участка ± величина погрешности определения	1431 кв.м ± 7.57 кв.м

	(вычисления) площади ($P \pm \Delta P$), м ²	
3.	Формула, примененная для вычисления предельной погрешности определения площади земельного участка с подставленными значениями и итоговые (вычисленные) значения (ΔP), м ²	$\Delta P = 2 * 0.10 * \sqrt{1431} * \sqrt{((1 + 1.01^2)/(2 * 1.01))} = 7.57$
4.	Площадь земельного участка согласно сведениям Единого государственного реестра недвижимости ($P_{\text{кад}}$), м ²	2100
5.	Оценка расхождения P и $P_{\text{кад}}$ ($P - P_{\text{кад}}$), м ²	669 кв.м
6.	Предельные минимальный и максимальный размеры земельного участка ($P_{\text{мин}}$ и $P_{\text{макс}}$), м ²	700 2500
7.	Вид (виды) разрешенного использования	Для ведения личного подсобного хозяйства
7.1	Дополнительные сведения об использовании земельного участка	–
8.	Кадастровый или иной государственный учетный номер (инвентарный) здания, сооружения, объекта незавершенного строительства, расположенного на земельном участке	59:13:0460201:44
9.	Сведения о земельных участках (землях общего пользования, территории общего пользования), посредством которых обеспечивается доступ	земли общего пользования
10.	Иные сведения	Границы сформированы по фактическому использованию, с учетом сведений ГФД. Уменьшение площади более чем на 10%, требуется согласие правообл-ля.

4. Пояснения к сведениям об уточняемом земельном участке с кадастровым номером:

59:13:0460201:6

1.	–
----	---

Сведения об уточняемых земельных участках

1. Сведения о характерных точках границ уточняемого земельного участка с кадастровым номером 59:13:0460201:174

Система координат МСК-59, зона 2

Зона № 2

Обозначение характерных точек границ	Координаты, м				Метод определения координат	Формулы, примененные для расчета средней квадратической погрешности определения координат характерных точек границ (M_t), с подставленными в такие формулы значениями и итоговые (вычисленные) значения M_t , м	Описание закрепления точки
	содержатся в Едином государственном реестре недвижимости		определены в результате выполнения комплексных кадастровых работ				
	X	Y	X	Y			
1	2	3	4	5	6	7	8
н740	–	–	380800.40	2201911.94	Метод	$M_t = \sqrt{(0.07^2 + 0.07^2)} = 0.10$	Забор

					спутниковых геодезических измерений (определений)		
н741	–	–	380774.07	2201938.54	Метод спутниковых геодезических измерений (определений)	$Mt=\sqrt{(0.07^2+0.07^2)}=0.10$	Забор
н742	–	–	380756.25	2201954.59	Метод спутниковых геодезических измерений (определений)	$Mt=\sqrt{(0.07^2+0.07^2)}=0.10$	Забор
н743	–	–	380757.37	2201956.06	Метод спутниковых геодезических измерений (определений)	$Mt=\sqrt{(0.07^2+0.07^2)}=0.10$	Забор
н744	–	–	380753.21	2201959.27	Метод спутниковых геодезических измерений (определений)	$Mt=\sqrt{(0.07^2+0.07^2)}=0.10$	Забор
н757	–	–	380757.57	2201964.40	Метод спутниковых геодезических измерений (определений)	$Mt=\sqrt{(0.07^2+0.07^2)}=0.10$	Забор
н756	–	–	380759.19	2201963.03	Метод спутниковых геодезических измерений (определений)	$Mt=\sqrt{(0.07^2+0.07^2)}=0.10$	Забор
н755	–	–	380763.58	2201968.30	Метод спутниковых геодезических измерений (определений)	$Mt=\sqrt{(0.07^2+0.07^2)}=0.10$	Забор
н754	–	–	380767.71	2201973.43	Метод спутниковых геодезических измерений (определений)	$Mt=\sqrt{(0.07^2+0.07^2)}=0.10$	Забор
н753	–	–	380770.28	2201976.52	Метод спутниковых геодезических измерений (определений)	$Mt=\sqrt{(0.07^2+0.07^2)}=0.10$	Забор
н752	–	–	380774.40	2201973.06	Метод спутниковых геодезических измерений (определений)	$Mt=\sqrt{(0.07^2+0.07^2)}=0.10$	Забор
н751	–	–	380805.39	2201945.83	Метод спутниковых геодезических измерений (определений)	$Mt=\sqrt{(0.07^2+0.07^2)}=0.10$	Забор

					измерений (определений)		
н750	–	–	380820.13	2201930.87	Метод спутниковых геодезических измерений (определений)	$Mt=\sqrt{(0.07^2+0.07^2)}=0.10$	Забор
н740	–	–	380800.40	2201911.94	Метод спутниковых геодезических измерений (определений)	$Mt=\sqrt{(0.07^2+0.07^2)}=0.10$	Забор

2. Сведения о частях границ уточняемого земельного участка с кадастровым номером 59:13:0460201:174

Обозначение части границ		Горизонтальное проложение (S), м	Описание прохождения части границ	Сведения о согласовании местоположения границ (согласовано/спорное)
от т.	до т.			
1	2	3	4	5
н740	н741	37.43	–	–
н741	н742	23.98	–	–
н742	н743	1.85	–	–
н743	н744	5.25	–	–
н744	н757	6.73	–	–
н757	н756	2.12	–	–
н756	н755	6.86	–	–
н755	н754	6.59	–	–
н754	н753	4.02	–	–
н753	н752	5.38	–	–
н752	н751	41.25	–	–
н751	н750	21.00	–	–
н750	н740	27.34	–	–

3. Сведения о характеристиках уточняемого земельного участка с кадастровым номером 59:13:0460201:174

№ п/п	Наименование характеристики земельного участка	Значение характеристики
1	2	3
1.	Адрес земельного участка	–
1.1	Сведения о местоположении земельного участка (при отсутствии адреса) в структурированном в соответствии с федеральной информационной адресной системой виде	–
1.2	Дополнительные сведения о местоположении земельного участка	–

н758	–	–	380795.86	2202010.93	Метод спутниковых геодезических измерений (определений)	$Mt=\sqrt{(0.07^2+0.07^2)}=0.10$	Забор
н774	–	–	380804.63	2202022.04	Метод спутниковых геодезических измерений (определений)	$Mt=\sqrt{(0.07^2+0.07^2)}=0.10$	Забор
н773	–	–	380802.94	2202024.12	Метод спутниковых геодезических измерений (определений)	$Mt=\sqrt{(0.07^2+0.07^2)}=0.10$	Забор
н772	–	–	380807.49	2202029.98	Метод спутниковых геодезических измерений (определений)	$Mt=\sqrt{(0.07^2+0.07^2)}=0.10$	Забор
н771	–	–	380810.24	2202028.95	Метод спутниковых геодезических измерений (определений)	$Mt=\sqrt{(0.07^2+0.07^2)}=0.10$	Забор
н770	–	–	380820.62	2202042.07	Метод спутниковых геодезических измерений (определений)	$Mt=\sqrt{(0.07^2+0.07^2)}=0.10$	Забор
н769	–	–	380823.38	2202045.90	Метод спутниковых геодезических измерений (определений)	$Mt=\sqrt{(0.07^2+0.07^2)}=0.10$	Забор
н768	–	–	380829.19	2202041.79	Метод спутниковых геодезических измерений (определений)	$Mt=\sqrt{(0.07^2+0.07^2)}=0.10$	Забор
н767	–	–	380834.05	2202038.39	Метод спутниковых геодезических измерений (определений)	$Mt=\sqrt{(0.07^2+0.07^2)}=0.10$	Забор
н766	–	–	380839.54	2202034.56	Метод спутниковых геодезических измерений (определений)	$Mt=\sqrt{(0.07^2+0.07^2)}=0.10$	Забор
н765	–	–	380840.51	2202033.88	Метод спутниковых геодезических измерений (определений)	$Mt=\sqrt{(0.07^2+0.07^2)}=0.10$	Забор

н764	–	–	380884.52	2202006.94	Метод спутниковых геодезических измерений (определений)	$Mt=\sqrt{(0.07^2+0.07^2)}=0.10$	Забор
н763	–	–	380869.44	2201981.35	Метод спутниковых геодезических измерений (определений)	$Mt=\sqrt{(0.07^2+0.07^2)}=0.10$	Забор
н762	–	–	380862.93	2201985.29	Метод спутниковых геодезических измерений (определений)	$Mt=\sqrt{(0.07^2+0.07^2)}=0.10$	Забор
н761	–	–	380837.81	2202000.67	Метод спутниковых геодезических измерений (определений)	$Mt=\sqrt{(0.07^2+0.07^2)}=0.10$	Забор
н760	–	–	380826.31	2201987.72	Метод спутниковых геодезических измерений (определений)	$Mt=\sqrt{(0.07^2+0.07^2)}=0.10$	Забор
н759	–	–	380808.81	2202000.63	Метод спутниковых геодезических измерений (определений)	$Mt=\sqrt{(0.07^2+0.07^2)}=0.10$	Забор
н758	–	–	380795.86	2202010.93	Метод спутниковых геодезических измерений (определений)	$Mt=\sqrt{(0.07^2+0.07^2)}=0.10$	Забор

2. Сведения о частях границ уточняемого земельного участка с кадастровым номером 59:13:0460201:10

Обозначение части границ		Горизонтальное проложение (S), м	Описание прохождения части границ	Сведения о согласовании местоположения границ (согласовано/спорное)
от т.	до т.			
1	2	3	4	5
н758	н774	14.15	–	–
н774	н773	2.68	–	–
н773	н772	7.42	–	–
н772	н771	2.94	–	–
н771	н770	16.73	–	–
н770	н769	4.72	–	–
н769	н768	7.12	–	–

н768	н767	5.93	–	–
н767	н766	6.69	–	–
н766	н765	1.18	–	–
н765	н764	51.60	–	–
н764	н763	29.70	–	–
н763	н762	7.61	–	–
н762	н761	29.45	–	–
н761	н760	17.32	–	–
н760	н759	21.75	–	–
н759	н758	16.55	–	–

3. Сведения о характеристиках уточняемого земельного участка с кадастровым номером 59:13:0460201:10

№ п/п	Наименование характеристики земельного участка	Значение характеристики
1	2	3
1.	Адрес земельного участка	–
1.1	Сведения о местоположении земельного участка (при отсутствии адреса) в структурированном в соответствии с федеральной информационной адресной системой виде	–
1.2	Дополнительные сведения о местоположении земельного участка	–
2.	Площадь земельного участка \pm величина погрешности определения (вычисления) площади ($P \pm \Delta P$), м ²	2848 кв.м \pm 10.94 кв.м
3.	Формула, примененная для вычисления предельной погрешности определения площади земельного участка с подставленными значениями и итоговые (вычисленные) значения (ΔP), м ²	$\Delta P = 2 * 0.10 * \sqrt{2848} * \sqrt{((1 + 1.37^2)/(2 * 1.37))} = 10.94$
4.	Площадь земельного участка согласно сведениям Единого государственного реестра недвижимости ($P_{\text{кад}}$), м ²	2200
5.	Оценка расхождения P и $P_{\text{кад}}$ ($P - P_{\text{кад}}$), м ²	648 кв.м
6.	Предельные минимальный и максимальный размеры земельного участка ($P_{\text{мин}}$ и $P_{\text{макс}}$), м ²	700 2500
7.	Вид (виды) разрешенного использования	Для ведения личного подсобного хозяйства
7.1	Дополнительные сведения об использовании земельного участка	–
8.	Кадастровый или иной государственный учетный номер (инвентарный) здания, сооружения, объекта незавершенного строительства, расположенного на земельном участке	59:13:0460201:34
9.	Сведения о земельных участках (землях общего пользования, территории общего пользования), посредством которых обеспечивается доступ	земли общего пользования

10.	Иные сведения	Границы сформированы по фактическому использованию, с учетом сведений ГФД. Увеличение площади не превышает установленный минимальный p-р зу.
-----	---------------	--

4. Пояснения к сведениям об уточняемом земельном участке с кадастровым номером:

59:13:0460201:10

1.	–
----	---

Сведения об уточняемых земельных участках

1. Сведения о характерных точках границ уточняемого земельного участка с кадастровым номером 59:13:0460201:29

Система координат МСК-59, зона 2

Зона № 2

Обозначение характерных точек границ	Координаты, м				Метод определения координат	Формулы, примененные для расчета средней квадратической погрешности определения координат характерных точек границ (Mt), с подставленными в такие формулы значениями и итоговые (вычисленные) значения Mt, м	Описание закрепления точки
	содержатся в Едином государственном реестре недвижимости		определены в результате выполнения комплексных кадастровых работ				
	X	Y	X	Y			
1	2	3	4	5	6	7	8
н775	–	–	380795.16	2201963.31	Метод спутниковых геодезических измерений (определений)	$Mt=\sqrt{(0.07^2+0.07^2)}=0.10$	Забор
н776	–	–	380802.13	2201957.00	Метод спутниковых геодезических измерений (определений)	$Mt=\sqrt{(0.07^2+0.07^2)}=0.10$	Забор
н777	–	–	380807.58	2201951.99	Метод спутниковых геодезических измерений (определений)	$Mt=\sqrt{(0.07^2+0.07^2)}=0.10$	Забор
н778	–	–	380817.36	2201943.03	Метод спутниковых геодезических измерений (определений)	$Mt=\sqrt{(0.07^2+0.07^2)}=0.10$	Забор
н779	–	–	380820.34	2201940.00	Метод спутниковых геодезических измерений (определений)	$Mt=\sqrt{(0.07^2+0.07^2)}=0.10$	Забор

н780	–	–	380825.46	2201945.18	Метод спутниковых геодезических измерений (определений)	$Mt=\sqrt{(0.07^2+0.07^2)}=0.10$	Забор
н781	–	–	380825.68	2201944.97	Метод спутниковых геодезических измерений (определений)	$Mt=\sqrt{(0.07^2+0.07^2)}=0.10$	Забор
н782	–	–	380827.05	2201946.63	Метод спутниковых геодезических измерений (определений)	$Mt=\sqrt{(0.07^2+0.07^2)}=0.10$	Забор
н783	–	–	380861.19	2201983.42	Метод спутниковых геодезических измерений (определений)	$Mt=\sqrt{(0.07^2+0.07^2)}=0.10$	Забор
н762	–	–	380862.93	2201985.29	Метод спутниковых геодезических измерений (определений)	$Mt=\sqrt{(0.07^2+0.07^2)}=0.10$	Забор
н761	–	–	380837.81	2202000.67	Метод спутниковых геодезических измерений (определений)	$Mt=\sqrt{(0.07^2+0.07^2)}=0.10$	Забор
н760	–	–	380826.31	2201987.72	Метод спутниковых геодезических измерений (определений)	$Mt=\sqrt{(0.07^2+0.07^2)}=0.10$	Забор
н784	–	–	380825.83	2201987.01	Метод спутниковых геодезических измерений (определений)	$Mt=\sqrt{(0.07^2+0.07^2)}=0.10$	Забор
н785	–	–	380811.51	2201972.51	Метод спутниковых геодезических измерений (определений)	$Mt=\sqrt{(0.07^2+0.07^2)}=0.10$	Забор
н786	–	–	380808.33	2201969.59	Метод спутниковых геодезических измерений (определений)	$Mt=\sqrt{(0.07^2+0.07^2)}=0.10$	Забор
н787	–	–	380799.30	2201967.71	Метод спутниковых геодезических измерений (определений)	$Mt=\sqrt{(0.07^2+0.07^2)}=0.10$	Забор

н775	–	–	380795.16	2201963.31	Метод спутниковых геодезических измерений (определений)	$Mt=\sqrt{(0.07^2+0.07^2)}=0.10$	Забор
------	---	---	-----------	------------	---	----------------------------------	-------

2. Сведения о частях границ уточняемого земельного участка с кадастровым номером 59:13:0460201:29

Обозначение части границ		Горизонтальное проложение (S), м	Описание прохождения части границ	Сведения о согласовании местоположения границ (согласовано/спорное)
от т.	до т.			
1	2	3	4	5
н775	н776	9.40	–	–
н776	н777	7.40	–	–
н777	н778	13.26	–	–
н778	н779	4.25	–	–
н779	н780	7.28	–	–
н780	н781	0.30	–	–
н781	н782	2.15	–	–
н782	н783	50.19	–	–
н783	н762	2.55	–	–
н762	н761	29.45	–	–
н761	н760	17.32	–	–
н760	н784	0.86	–	–
н784	н785	20.38	–	–
н785	н786	4.32	–	–
н786	н787	9.22	–	–
н787	н775	6.04	–	–

3. Сведения о характеристиках уточняемого земельного участка с кадастровым номером 59:13:0460201:29

№ п/п	Наименование характеристики земельного участка	Значение характеристики
1	2	3
1.	Адрес земельного участка	–
1.1	Сведения о местоположении земельного участка (при отсутствии адреса) в структурированном в соответствии с федеральной информационной адресной системой виде	–
1.2	Дополнительные сведения о местоположении земельного участка	–
2.	Площадь земельного участка ± величина погрешности определения	1758 кв.м ± 8.41 кв.м

	(вычисления) площади ($P \pm \Delta P$), м ²	
3.	Формула, примененная для вычисления предельной погрешности определения площади земельного участка с подставленными значениями и итоговые (вычисленные) значения (ΔP), м ²	$\Delta P = 2 * 0.10 * \sqrt{1758 * \sqrt{(1 + 1.12^2)/(2 * 1.12)}} = 8.41$
4.	Площадь земельного участка согласно сведениям Единого государственного реестра недвижимости ($P_{\text{кад}}$), м ²	1500
5.	Оценка расхождения P и $P_{\text{кад}}$ ($P - P_{\text{кад}}$), м ²	258 кв.м
6.	Предельные минимальный и максимальный размеры земельного участка ($P_{\text{мин}}$ и $P_{\text{макс}}$), м ²	700 2500
7.	Вид (виды) разрешенного использования	Для ведения личного подсобного хозяйства
7.1	Дополнительные сведения об использовании земельного участка	–
8.	Кадастровый или иной государственный учетный номер (инвентарный) здания, сооружения, объекта незавершенного строительства, расположенного на земельном участке	59:13:0460201:32
9.	Сведения о земельных участках (землях общего пользования, территории общего пользования), посредством которых обеспечивается доступ	земли общего пользования
10.	Иные сведения	–

4. Пояснения к сведениям об уточняемом земельном участке с кадастровым номером:

59:13:0460201:29

1.	–
----	---

Сведения об уточняемых земельных участках

1. Сведения о характерных точках границ уточняемого земельного участка с кадастровым номером 59:13:0460203:13

Система координат МСК-59, зона 2

Зона № 2

Обозначение характерных точек границ	Координаты, м				Метод определения координат	Формулы, примененные для расчета средней квадратической погрешности определения координат характерных точек границ (M_t), с подставленными в такие формулы значениями и итоговые (вычисленные) значения M_t , м	Описание закрепления точки
	содержатся в Едином государственном реестре недвижимости		определены в результате выполнения комплексных кадастровых работ				
	X	Y	X	Y			
1	2	3	4	5	6	7	8
n788	–	–	380933.49	2202073.06	Метод спутниковых геодезических измерений (определений)	$M_t = \sqrt{(0.07^2 + 0.07^2)} = 0.10$	Забор

н793	–	–	380931.47	2202074.31	Метод спутниковых геодезических измерений (определений)	$Mt=\sqrt{(0.07^2+0.07^2)}=0.10$	Забор
н792	–	–	380892.80	2202098.52	Метод спутниковых геодезических измерений (определений)	$Mt=\sqrt{(0.07^2+0.07^2)}=0.10$	Забор
н791	–	–	380874.02	2202109.80	Метод спутниковых геодезических измерений (определений)	$Mt=\sqrt{(0.07^2+0.07^2)}=0.10$	Забор
н790	–	–	380876.16	2202113.23	Метод спутниковых геодезических измерений (определений)	$Mt=\sqrt{(0.07^2+0.07^2)}=0.10$	Забор
н789	–	–	380880.84	2202119.95	Метод спутниковых геодезических измерений (определений)	$Mt=\sqrt{(0.07^2+0.07^2)}=0.10$	Забор
н378	–	–	380887.09	2202127.93	Метод спутниковых геодезических измерений (определений)	$Mt=\sqrt{(0.07^2+0.07^2)}=0.10$	Забор
н379	–	–	380897.68	2202122.86	Метод спутниковых геодезических измерений (определений)	$Mt=\sqrt{(0.07^2+0.07^2)}=0.10$	Забор
н380	–	–	380915.69	2202111.17	Метод спутниковых геодезических измерений (определений)	$Mt=\sqrt{(0.07^2+0.07^2)}=0.10$	Забор
н381	–	–	380936.06	2202097.59	Метод спутниковых геодезических измерений (определений)	$Mt=\sqrt{(0.07^2+0.07^2)}=0.10$	Забор
н382	–	–	380947.80	2202088.83	Метод спутниковых геодезических измерений (определений)	$Mt=\sqrt{(0.07^2+0.07^2)}=0.10$	Забор
н370	–	–	380949.23	2202087.81	Метод спутниковых геодезических измерений (определений)	$Mt=\sqrt{(0.07^2+0.07^2)}=0.10$	Забор

н788	–	–	380933.49	2202073.06	Метод спутниковых геодезических измерений (определений)	$Mt=\sqrt{(0.07^2+0.07^2)}=0.10$	Забор
------	---	---	-----------	------------	---	----------------------------------	-------

2. Сведения о частях границ уточняемого земельного участка с кадастровым номером 59:13:0460203:13

Обозначение части границ		Горизонтальное проложение (S), м	Описание прохождения части границ	Сведения о согласовании местоположения границ (согласовано/спорное)
от т.	до т.			
1	2	3	4	5
н788	н793	2.38	–	–
н793	н792	45.62	–	–
н792	н791	21.91	–	–
н791	н790	4.04	–	–
н790	н789	8.19	–	–
н789	н378	10.14	–	–
н378	н379	11.74	–	–
н379	н380	21.47	–	–
н380	н381	24.48	–	–
н381	н382	14.65	–	–
н382	н370	1.76	–	–
н370	н788	21.57	–	–

3. Сведения о характеристиках уточняемого земельного участка с кадастровым номером 59:13:0460203:13

№ п/п	Наименование характеристики земельного участка	Значение характеристики
1	2	3
1.	Адрес земельного участка	–
1.1	Сведения о местоположении земельного участка (при отсутствии адреса) в структурированном в соответствии с федеральной информационной адресной системой виде	–
1.2	Дополнительные сведения о местоположении земельного участка	–
2.	Площадь земельного участка \pm величина погрешности определения (вычисления) площади ($P \pm \Delta P$), м ²	1628 кв.м \pm 8.27 кв.м
3.	Формула, примененная для вычисления предельной погрешности определения площади земельного участка с подставленными значениями и итоговые (вычисленные) значения (ΔP), м ²	$\Delta P = 2 * 0.10 * \sqrt{1628} * \sqrt{((1 + 1.37^2)/(2 * 1.37))} = 8.27$
4.	Площадь земельного участка согласно сведениям Единого государственного реестра недвижимости ($P_{\text{кад}}$), м ²	2000

5.	Оценка расхождения P и $P_{\text{кад}}$ ($P - P_{\text{кад}}$), м^2	372 кв.м
6.	Предельные минимальный и максимальный размеры земельного участка ($P_{\text{мин}}$ и $P_{\text{макс}}$), м^2	700 2500
7.	Вид (виды) разрешенного использования	Для ведения личного подсобного хозяйства
7.1	Дополнительные сведения об использовании земельного участка	–
8.	Кадастровый или иной государственный учетный номер (инвентарный) здания, сооружения, объекта незавершенного строительства, расположенного на земельном участке	59:13:0460203:46
9.	Сведения о земельных участках (землях общего пользования, территории общего пользования), посредством которых обеспечивается доступ	земли общего пользования
10.	Иные сведения	Границы сформированы по фактическому использованию, с учетом сведений ГФД. Уменьшение площади более чем на 10%, требуется согласие правообл-ля.

4. Пояснения к сведениям об уточняемом земельном участке с кадастровым номером:

59:13:0460203:13

1.	–
----	---

Сведения об уточняемых земельных участках

1. Сведения о характерных точках границ уточняемого земельного участка с кадастровым номером 59:13:0460203:11

Система координат МСК-59, зона 2

Зона № 2

Обозначение характерных точек границ	Координаты, м				Метод определения координат	Формулы, примененные для расчета средней квадратической погрешности определения координат характерных точек границ (M_t), с подставленными в такие формулы значениями и итоговые (вычисленные) значения M_t , м	Описание закрепления точки
	содержатся в Едином государственном реестре недвижимости		определены в результате выполнения комплексных кадастровых работ				
	X	Y	X	Y			
1	2	3	4	5	6	7	8
н791	–	–	380874.02	2202109.80	Метод спутниковых геодезических измерений (определений)	$M_t = \sqrt{(0.07^2 + 0.07^2)} = 0.10$	Забор
н794	–	–	380865.59	2202099.00	Метод спутниковых геодезических измерений	$M_t = \sqrt{(0.07^2 + 0.07^2)} = 0.10$	Забор

					(определений)		
н795	–	–	380862.57	2202101.42	Метод спутниковых геодезических измерений (определений)	$Mt=\sqrt{(0.07^2+0.07^2)}=0.10$	Забор
н796	–	–	380857.75	2202094.93	Метод спутниковых геодезических измерений (определений)	$Mt=\sqrt{(0.07^2+0.07^2)}=0.10$	Забор
н797	–	–	380853.20	2202087.89	Метод спутниковых геодезических измерений (определений)	$Mt=\sqrt{(0.07^2+0.07^2)}=0.10$	Забор
н798	–	–	380855.50	2202086.15	Метод спутниковых геодезических измерений (определений)	$Mt=\sqrt{(0.07^2+0.07^2)}=0.10$	Забор
н799	–	–	380868.52	2202077.38	Метод спутниковых геодезических измерений (определений)	$Mt=\sqrt{(0.07^2+0.07^2)}=0.10$	Забор
н800	–	–	380874.42	2202073.48	Метод спутниковых геодезических измерений (определений)	$Mt=\sqrt{(0.07^2+0.07^2)}=0.10$	Забор
н801	–	–	380875.01	2202073.40	Метод спутниковых геодезических измерений (определений)	$Mt=\sqrt{(0.07^2+0.07^2)}=0.10$	Забор
н802	–	–	380914.00	2202055.93	Метод спутниковых геодезических измерений (определений)	$Mt=\sqrt{(0.07^2+0.07^2)}=0.10$	Забор
н803	–	–	380914.56	2202055.69	Метод спутниковых геодезических измерений (определений)	$Mt=\sqrt{(0.07^2+0.07^2)}=0.10$	Забор
н793	–	–	380931.47	2202074.31	Метод спутниковых геодезических измерений (определений)	$Mt=\sqrt{(0.07^2+0.07^2)}=0.10$	Забор
н792	–	–	380892.80	2202098.52	Метод спутниковых геодезических измерений (определений)	$Mt=\sqrt{(0.07^2+0.07^2)}=0.10$	Забор

н791	–	–	380874.02	2202109.80	Метод спутниковых геодезических измерений (определений)	$Mt=\sqrt{(0.07^2+0.07^2)}=0.10$	Забор
------	---	---	-----------	------------	---	----------------------------------	-------

2. Сведения о частях границ уточняемого земельного участка с кадастровым номером 59:13:0460203:11

Обозначение части границ		Горизонтальное проложение (S), м	Описание прохождения части границ	Сведения о согласовании местоположения границ (согласовано/спорное)
от т.	до т.			
1	2	3	4	5
н791	н794	13.70	–	–
н794	н795	3.87	–	–
н795	н796	8.08	–	–
н796	н797	8.38	–	–
н797	н798	2.88	–	–
н798	н799	15.70	–	–
н799	н800	7.07	–	–
н800	н801	0.60	–	–
н801	н802	42.72	–	–
н802	н803	0.61	–	–
н803	н793	25.15	–	–
н793	н792	45.62	–	–
н792	н791	21.91	–	–

3. Сведения о характеристиках уточняемого земельного участка с кадастровым номером 59:13:0460203:11

№ п/п	Наименование характеристики земельного участка	Значение характеристики
1	2	3
1.	Адрес земельного участка	–
1.1	Сведения о местоположении земельного участка (при отсутствии адреса) в структурированном в соответствии с федеральной информационной адресной системой виде	–
1.2	Дополнительные сведения о местоположении земельного участка	–
2.	Площадь земельного участка \pm величина погрешности определения (вычисления) площади ($P \pm \Delta P$), м ²	1965 кв.м \pm 9.17 кв.м
3.	Формула, примененная для вычисления предельной погрешности определения площади земельного участка с подставленными значениями и итоговые (вычисленные) значения (ΔP), м ²	$\Delta P = 2 * 0.10 * \sqrt{1965} * \sqrt{((1 + 1.45^2)/(2 * 1.45))} = 9.17$
4.	Площадь земельного участка согласно сведениям Единого государственного	1900

	реестра недвижимости ($P_{\text{кад}}$), м^2	
5.	Оценка расхождения P и $P_{\text{кад}}$ ($P - P_{\text{кад}}$), м^2	65 кв.м
6.	Предельные минимальный и максимальный размеры земельного участка ($P_{\text{мин}}$ и $P_{\text{макс}}$), м^2	700 2500
7.	Вид (виды) разрешенного использования	Для ведения личного подсобного хозяйства
7.1	Дополнительные сведения об использовании земельного участка	–
8.	Кадастровый или иной государственный учетный номер (инвентарный) здания, сооружения, объекта незавершенного строительства, расположенного на земельном участке	59:13:0460203:62
9.	Сведения о земельных участках (землях общего пользования, территории общего пользования), посредством которых обеспечивается доступ	земли общего пользования
10.	Иные сведения	–

4. Пояснения к сведениям об уточняемом земельном участке с кадастровым номером:

59:13:0460203:11

1. –

Сведения об уточняемых земельных участках

1. Сведения о характерных точках границ уточняемого земельного участка с кадастровым номером 59:13:0460204:2

Система координат МСК-59, зона 2

Зона № 2

Обозначение характерных точек границ	Координаты, м				Метод определения координат	Формулы, примененные для расчета средней квадратической погрешности определения координат характерных точек границ (M_t), с подставленными в такие формулы значениями и итоговые (вычисленные) значения M_t , м	Описание закрепления точки
	содержатся в Едином государственном реестре недвижимости		определены в результате выполнения комплексных кадастровых работ				
	X	Y	X	Y			
1	2	3	4	5	6	7	8
н804	–	–	380981.11	2202130.47	Метод спутниковых геодезических измерений (определений)	$M_t = \sqrt{(0.07^2 + 0.07^2)} = 0.10$	Забор
н815	–	–	380971.25	2202126.39	Метод спутниковых геодезических измерений (определений)	$M_t = \sqrt{(0.07^2 + 0.07^2)} = 0.10$	Забор

н814	–	–	380957.40	2202119.17	Метод спутниковых геодезических измерений (определений)	$Mt=\sqrt{(0.07^2+0.07^2)}=0.10$	Забор
н813	–	–	380951.03	2202112.10	Метод спутниковых геодезических измерений (определений)	$Mt=\sqrt{(0.07^2+0.07^2)}=0.10$	Забор
н812	–	–	380942.26	2202100.66	Метод спутниковых геодезических измерений (определений)	$Mt=\sqrt{(0.07^2+0.07^2)}=0.10$	Забор
н373	–	–	380941.80	2202099.84	Метод спутниковых геодезических измерений (определений)	$Mt=\sqrt{(0.07^2+0.07^2)}=0.10$	Забор
н374	–	–	380936.82	2202102.62	Метод спутниковых геодезических измерений (определений)	$Mt=\sqrt{(0.07^2+0.07^2)}=0.10$	Забор
н375	–	–	380921.00	2202112.90	Метод спутниковых геодезических измерений (определений)	$Mt=\sqrt{(0.07^2+0.07^2)}=0.10$	Забор
н376	–	–	380908.50	2202121.11	Метод спутниковых геодезических измерений (определений)	$Mt=\sqrt{(0.07^2+0.07^2)}=0.10$	Забор
н377	–	–	380891.78	2202135.36	Метод спутниковых геодезических измерений (определений)	$Mt=\sqrt{(0.07^2+0.07^2)}=0.10$	Забор
н811	–	–	380908.88	2202158.56	Метод спутниковых геодезических измерений (определений)	$Mt=\sqrt{(0.07^2+0.07^2)}=0.10$	Забор
н810	–	–	380922.57	2202176.32	Метод спутниковых геодезических измерений (определений)	$Mt=\sqrt{(0.07^2+0.07^2)}=0.10$	Забор
н809	–	–	380934.32	2202168.08	Метод спутниковых геодезических измерений (определений)	$Mt=\sqrt{(0.07^2+0.07^2)}=0.10$	Забор

н808	–	–	380940.51	2202162.88	Метод спутниковых геодезических измерений (определений)	$Mt=\sqrt{(0.07^2+0.07^2)}=0.10$	Забор
н807	–	–	380940.75	2202162.68	Метод спутниковых геодезических измерений (определений)	$Mt=\sqrt{(0.07^2+0.07^2)}=0.10$	Забор
н806	–	–	380954.17	2202153.04	Метод спутниковых геодезических измерений (определений)	$Mt=\sqrt{(0.07^2+0.07^2)}=0.10$	Забор
н805	–	–	380967.13	2202143.21	Метод спутниковых геодезических измерений (определений)	$Mt=\sqrt{(0.07^2+0.07^2)}=0.10$	Забор
н804	–	–	380981.11	2202130.47	Метод спутниковых геодезических измерений (определений)	$Mt=\sqrt{(0.07^2+0.07^2)}=0.10$	Забор

2. Сведения о частях границ уточняемого земельного участка с кадастровым номером 59:13:0460204:2

Обозначение части границ		Горизонтальное проложение (S), м	Описание прохождения части границ	Сведения о согласовании местоположения границ (согласовано/спорное)
от т.	до т.			
1	2	3	4	5
н804	н815	10.67	–	–
н815	н814	15.62	–	–
н814	н813	9.52	–	–
н813	н812	14.41	–	–
н812	н373	0.94	–	–
н373	н374	5.70	–	–
н374	н375	18.87	–	–
н375	н376	14.96	–	–
н376	н377	21.97	–	–
н377	н811	28.82	–	–
н811	н810	22.42	–	–
н810	н809	14.35	–	–
н809	н808	8.08	–	–

н808	н807	0.31	–	–
н807	н806	16.52	–	–
н806	н805	16.27	–	–
н805	н804	18.91	–	–

3. Сведения о характеристиках уточняемого земельного участка с кадастровым номером 59:13:0460204:2

№ п/п	Наименование характеристики земельного участка	Значение характеристики
1	2	3
1.	Адрес земельного участка	–
1.1	Сведения о местоположении земельного участка (при отсутствии адреса) в структурированном в соответствии с федеральной информационной адресной системой виде	–
1.2	Дополнительные сведения о местоположении земельного участка	–
2.	Площадь земельного участка \pm величина погрешности определения (вычисления) площади ($P \pm \Delta P$), м ²	3345 кв.м \pm 11.64 кв.м
3.	Формула, примененная для вычисления предельной погрешности определения площади земельного участка с подставленными значениями и итоговые (вычисленные) значения (ΔP), м ²	$\Delta P = 2 * 0.10 * \sqrt{3345} * \sqrt{((1 + 1.17^2)/(2 * 1.17))} = 11.64$
4.	Площадь земельного участка согласно сведениям Единого государственного реестра недвижимости ($P_{\text{кад}}$), м ²	3150
5.	Оценка расхождения P и $P_{\text{кад}}$ ($P - P_{\text{кад}}$), м ²	195 кв.м
6.	Предельные минимальный и максимальный размеры земельного участка ($P_{\text{мин}}$ и $P_{\text{макс}}$), м ²	700 2500
7.	Вид (виды) разрешенного использования	Личное подсобное хозяйство
7.1	Дополнительные сведения об использовании земельного участка	–
8.	Кадастровый или иной государственный учетный номер (инвентарный) здания, сооружения, объекта незавершенного строительства, расположенного на земельном участке	59:13:0460204:84
9.	Сведения о земельных участках (землях общего пользования, территории общего пользования), посредством которых обеспечивается доступ	земли общего пользования
10.	Иные сведения	Границы сформированы по фактическому использованию, с учетом сведений ГФД. Расположен в квартале 59:13:0460201. Участок пересекает береговая линия 59:13-5.907. Фактически водный объект отсутствует на местности.

4. Пояснения к сведениям об уточняемом земельном участке с кадастровым номером:

59:13:0460204:2

1.	–
----	---

Сведения об уточняемых земельных участках

1. Сведения о характерных точках границ уточняемого земельного участка с кадастровым номером 59:13:0460201:31

Система координат МСК-59, зона 2

Зона № 2

Обозначение характерных точек границ	Координаты, м				Метод определения координат	Формулы, примененные для расчета средней квадратической погрешности определения координат характерных точек границ (Mt), с подставленными в такие формулы значениями и итоговые (вычисленные) значения Mt, м	Описание закрепления точки
	содержатся в Едином государственном реестре недвижимости		определены в результате выполнения комплексных кадастровых работ				
	X	Y	X	Y			
1	2	3	4	5	6	7	8
н816	–	–	381027.13	2202160.79	Метод спутниковых геодезических измерений (определений)	$Mt=\sqrt{(0.07^2+0.07^2)}=0.10$	Забор
н817	–	–	381027.51	2202172.88	Метод спутниковых геодезических измерений (определений)	$Mt=\sqrt{(0.07^2+0.07^2)}=0.10$	Забор
н818	–	–	381026.86	2202181.63	Метод спутниковых геодезических измерений (определений)	$Mt=\sqrt{(0.07^2+0.07^2)}=0.10$	Забор
н819	–	–	381025.14	2202185.47	Метод спутниковых геодезических измерений (определений)	$Mt=\sqrt{(0.07^2+0.07^2)}=0.10$	Забор
н386	–	–	381017.95	2202191.44	Метод спутниковых геодезических измерений (определений)	$Mt=\sqrt{(0.07^2+0.07^2)}=0.10$	Забор
н385	–	–	380981.71	2202221.53	Метод спутниковых геодезических измерений (определений)	$Mt=\sqrt{(0.07^2+0.07^2)}=0.10$	Забор
н820	–	–	380961.88	2202230.67	Метод спутниковых геодезических измерений (определений)	$Mt=\sqrt{(0.07^2+0.07^2)}=0.10$	Забор

н821	–	–	380954.67	2202220.69	Метод спутниковых геодезических измерений (определений)	$Mt=\sqrt{(0.07^2+0.07^2)}=0.10$	Забор
н822	–	–	380961.23	2202215.77	Метод спутниковых геодезических измерений (определений)	$Mt=\sqrt{(0.07^2+0.07^2)}=0.10$	Забор
н823	–	–	380960.74	2202215.11	Метод спутниковых геодезических измерений (определений)	$Mt=\sqrt{(0.07^2+0.07^2)}=0.10$	Забор
н824	–	–	380970.02	2202208.12	Метод спутниковых геодезических измерений (определений)	$Mt=\sqrt{(0.07^2+0.07^2)}=0.10$	Забор
н825	–	–	380970.21	2202208.37	Метод спутниковых геодезических измерений (определений)	$Mt=\sqrt{(0.07^2+0.07^2)}=0.10$	Забор
н826	–	–	380986.52	2202192.37	Метод спутниковых геодезических измерений (определений)	$Mt=\sqrt{(0.07^2+0.07^2)}=0.10$	Забор
н827	–	–	380993.21	2202187.35	Метод спутниковых геодезических измерений (определений)	$Mt=\sqrt{(0.07^2+0.07^2)}=0.10$	Забор
н828	–	–	381009.66	2202173.73	Метод спутниковых геодезических измерений (определений)	$Mt=\sqrt{(0.07^2+0.07^2)}=0.10$	Забор
н816	–	–	381027.13	2202160.79	Метод спутниковых геодезических измерений (определений)	$Mt=\sqrt{(0.07^2+0.07^2)}=0.10$	Забор

2. Сведения о частях границ уточняемого земельного участка с кадастровым номером 59:13:0460201:31

Обозначение части границ		Горизонтальное проложение (S), м	Описание прохождения части границ	Сведения о согласовании местоположения границ (согласовано/спорное)
от т.	до т.			
1	2	3	4	5
н816	н817	12.10	–	–
н817	н818	8.77	–	–

н818	н819	4.21	–	–
н819	н386	9.35	–	–
н386	н385	47.10	–	–
н385	н820	21.84	–	–
н820	н821	12.31	–	–
н821	н822	8.20	–	–
н822	н823	0.82	–	–
н823	н824	11.62	–	–
н824	н825	0.31	–	–
н825	н826	22.85	–	–
н826	н827	8.36	–	–
н827	н828	21.36	–	–
н828	н816	21.74	–	–

3. Сведения о характеристиках уточняемого земельного участка с кадастровым номером 59:13:0460201:31

№ п/п	Наименование характеристики земельного участка	Значение характеристики
1	2	3
1.	Адрес земельного участка	–
1.1	Сведения о местоположении земельного участка (при отсутствии адреса) в структурированном в соответствии с федеральной информационной адресной системой виде	–
1.2	Дополнительные сведения о местоположении земельного участка	–
2.	Площадь земельного участка ± величина погрешности определения (вычисления) площади ($P \pm \Delta P$), м ²	1557 кв.м ± 7.89 кв.м
3.	Формула, примененная для вычисления предельной погрешности определения площади земельного участка с подставленными значениями и итоговые (вычисленные) значения (ΔP), м ²	$\Delta P = 2 * 0.10 * \sqrt{1557} * \sqrt{((1 + 1.04^2)/(2 * 1.04))} = 7.89$
4.	Площадь земельного участка согласно сведениям Единого государственного реестра недвижимости ($P_{\text{кад}}$), м ²	1500
5.	Оценка расхождения P и $P_{\text{кад}}$ ($P - P_{\text{кад}}$), м ²	57 кв.м
6.	Предельные минимальный и максимальный размеры земельного участка ($P_{\text{мин}}$ и $P_{\text{макс}}$), м ²	700 2500
7.	Вид (виды) разрешенного использования	Для ведения личного подсобного хозяйства
7.1	Дополнительные сведения об использовании земельного участка	–

8.	Кадастровый или иной государственный учетный номер (инвентарный) здания, сооружения, объекта незавершенного строительства, расположенного на земельном участке	–
9.	Сведения о земельных участках (землях общего пользования, территории общего пользования), посредством которых обеспечивается доступ	земли общего пользования
10.	Иные сведения	Границы сформированы по фактическому использованию, с учетом сведений ГФД. Увеличение площади не превышает установленный минимальный p-p зу.

4. Пояснения к сведениям об уточняемом земельном участке с кадастровым номером:

59:13:0460201:31

1.	–
----	---

Сведения об уточняемых земельных участках

1. Сведения о характерных точках границ уточняемого земельного участка с кадастровым номером 59:13:0460201:30

Система координат МСК-59, зона 2

Зона № 2

Обозначение характерных точек границ	Координаты, м				Метод определения координат	Формулы, примененные для расчета средней квадратической погрешности определения координат характерных точек границ (Mt), с подставленными в такие формулы значениями и итоговые (вычисленные) значения Mt, м	Описание закрепления точки
	содержатся в Едином государственном реестре недвижимости		определены в результате выполнения комплексных кадастровых работ				
	X	Y	X	Y			
1	2	3	4	5	6	7	8
н829	–	–	380995.24	2202126.92	Метод спутниковых геодезических измерений (определений)	$Mt=\sqrt{(0.07^2+0.07^2)}=0.10$	Забор
н832	–	–	380999.07	2202115.60	Метод спутниковых геодезических измерений (определений)	$Mt=\sqrt{(0.07^2+0.07^2)}=0.10$	Забор
н831	–	–	380975.69	2202104.69	Метод спутниковых геодезических измерений (определений)	$Mt=\sqrt{(0.07^2+0.07^2)}=0.10$	Забор
н830	–	–	380964.03	2202096.84	Метод спутниковых геодезических измерений (определений)	$Mt=\sqrt{(0.07^2+0.07^2)}=0.10$	Забор

					измерений (определений)		
н371	–	–	380954.85	2202089.61	Метод спутниковых геодезических измерений (определений)	$Mt=\sqrt{(0.07^2+0.07^2)}=0.10$	Забор
н373	–	–	380941.80	2202099.84	Метод спутниковых геодезических измерений (определений)	$Mt=\sqrt{(0.07^2+0.07^2)}=0.10$	Забор
н812	–	–	380942.26	2202100.66	Метод спутниковых геодезических измерений (определений)	$Mt=\sqrt{(0.07^2+0.07^2)}=0.10$	Забор
н813	–	–	380951.03	2202112.10	Метод спутниковых геодезических измерений (определений)	$Mt=\sqrt{(0.07^2+0.07^2)}=0.10$	Забор
н814	–	–	380957.40	2202119.17	Метод спутниковых геодезических измерений (определений)	$Mt=\sqrt{(0.07^2+0.07^2)}=0.10$	Забор
н815	–	–	380971.25	2202126.39	Метод спутниковых геодезических измерений (определений)	$Mt=\sqrt{(0.07^2+0.07^2)}=0.10$	Забор
н804	–	–	380981.11	2202130.47	Метод спутниковых геодезических измерений (определений)	$Mt=\sqrt{(0.07^2+0.07^2)}=0.10$	Забор
н829	–	–	380995.24	2202126.92	Метод спутниковых геодезических измерений (определений)	$Mt=\sqrt{(0.07^2+0.07^2)}=0.10$	Забор

2. Сведения о частях границ уточняемого земельного участка с кадастровым номером 59:13:0460201:30

Обозначение части границ		Горизонтальное проложение (S), м	Описание прохождения части границ	Сведения о согласовании местоположения границ (согласовано/спорное)
от т.	до т.			
1	2	3	4	5
н829	н832	11.95	–	–
н832	н831	25.80	–	–
н831	н830	14.06	–	–

н830	н371	11.69	–	–
н371	н373	16.58	–	–
н373	н812	0.94	–	–
н812	н813	14.41	–	–
н813	н814	9.52	–	–
н814	н815	15.62	–	–
н815	н804	10.67	–	–
н804	н829	14.57	–	–

3. Сведения о характеристиках уточняемого земельного участка с кадастровым номером 59:13:0460201:30

№ п/п	Наименование характеристики земельного участка	Значение характеристики
1	2	3
1.	Адрес земельного участка	–
1.1	Сведения о местоположении земельного участка (при отсутствии адреса) в структурированном в соответствии с федеральной информационной адресной системой виде	–
1.2	Дополнительные сведения о местоположении земельного участка	–
2.	Площадь земельного участка ± величина погрешности определения (вычисления) площади ($P \pm \Delta P$), м ²	1123 кв.м ± 6.89 кв.м
3.	Формула, примененная для вычисления предельной погрешности определения площади земельного участка с подставленными значениями и итоговые (вычисленные) значения (ΔP), м ²	$\Delta P = 2 * 0.10 * \sqrt{1123} * \sqrt{((1 + 1.40^2)/(2 * 1.40))} = 6.89$
4.	Площадь земельного участка согласно сведениям Единого государственного реестра недвижимости ($P_{\text{кад}}$), м ²	1000
5.	Оценка расхождения P и $P_{\text{кад}}$ ($P - P_{\text{кад}}$), м ²	123 кв.м
6.	Предельные минимальный и максимальный размеры земельного участка ($P_{\text{мин}}$ и $P_{\text{макс}}$), м ²	700 2500
7.	Вид (виды) разрешенного использования	Для ведения личного подсобного хозяйства
7.1	Дополнительные сведения об использовании земельного участка	–
8.	Кадастровый или иной государственный учетный номер (инвентарный) здания, сооружения, объекта незавершенного строительства, расположенного на земельном участке	59:13:0460203:47
9.	Сведения о земельных участках (землях общего пользования, территории общего пользования), посредством которых обеспечивается доступ	земли общего пользования
10.	Иные сведения	–

4. Пояснения к сведениям об уточняемом земельном участке с кадастровым номером:

59:13:0460201:30							
1.	–						
Сведения об уточняемых земельных участках							
1. Сведения о характерных точках границ уточняемого земельного участка с кадастровым номером <u>59:13:0460201:19</u>							
Система координат <u>МСК-59, зона 2</u>				Зона № <u>2</u>			
Обозначение характерных точек границ	Координаты, м				Метод определения координат	Формулы, примененные для расчета средней квадратической погрешности определения координат характерных точек границ (Mt), с подставленными в такие формулы значениями и итоговые (вычисленные) значения Mt, м	Описание закрепления точки
	содержатся в Едином государственном реестре недвижимости		определены в результате выполнения комплексных кадастровых работ				
	X	Y	X	Y			
1	2	3	4	5	6	7	8
н833	–	–	381010.53	2202292.69	Метод спутниковых геодезических измерений (определений)	$Mt=\sqrt{(0.07^2+0.07^2)}=0.10$	Забор
н844	–	–	381015.33	2202288.84	Метод спутниковых геодезических измерений (определений)	$Mt=\sqrt{(0.07^2+0.07^2)}=0.10$	Забор
н843	–	–	381022.90	2202281.51	Метод спутниковых геодезических измерений (определений)	$Mt=\sqrt{(0.07^2+0.07^2)}=0.10$	Забор
н842	–	–	381034.64	2202271.10	Метод спутниковых геодезических измерений (определений)	$Mt=\sqrt{(0.07^2+0.07^2)}=0.10$	Забор
н841	–	–	381047.69	2202258.95	Метод спутниковых геодезических измерений (определений)	$Mt=\sqrt{(0.07^2+0.07^2)}=0.10$	Забор
н840	–	–	381058.06	2202248.18	Метод спутниковых геодезических измерений (определений)	$Mt=\sqrt{(0.07^2+0.07^2)}=0.10$	Забор
н839	–	–	381046.30	2202235.39	Метод спутниковых	$Mt=\sqrt{(0.07^2+0.07^2)}=0.10$	Забор

					геодезических измерений (определений)		
н838	–	–	381010.35	2202267.14	Метод спутниковых геодезических измерений (определений)	$Mt=\sqrt{(0.07^2+0.07^2)}=0.10$	Забор
н837	–	–	380998.72	2202277.61	Метод спутниковых геодезических измерений (определений)	$Mt=\sqrt{(0.07^2+0.07^2)}=0.10$	Забор
н836	–	–	381000.59	2202279.66	Метод спутниковых геодезических измерений (определений)	$Mt=\sqrt{(0.07^2+0.07^2)}=0.10$	Забор
н835	–	–	381003.68	2202284.02	Метод спутниковых геодезических измерений (определений)	$Mt=\sqrt{(0.07^2+0.07^2)}=0.10$	Забор
н834	–	–	381008.36	2202290.11	Метод спутниковых геодезических измерений (определений)	$Mt=\sqrt{(0.07^2+0.07^2)}=0.10$	Забор
н833	–	–	381010.53	2202292.69	Метод спутниковых геодезических измерений (определений)	$Mt=\sqrt{(0.07^2+0.07^2)}=0.10$	Забор

2. Сведения о частях границ уточняемого земельного участка с кадастровым номером 59:13:0460201:19

Обозначение части границ		Горизонтальное проложение (S), м	Описание прохождения части границ	Сведения о согласовании местоположения границ (согласовано/спорное)
от т.	до т.			
1	2	3	4	5
н833	н844	6.15	–	–
н844	н843	10.54	–	–
н843	н842	15.69	–	–
н842	н841	17.83	–	–
н841	н840	14.95	–	–
н840	н839	17.37	–	–
н839	н838	47.96	–	–
н838	н837	15.65	–	–
н837	н836	2.77	–	–

н836	н835	5.34	–	–
н835	н834	7.68	–	–
н834	н833	3.37	–	–

3. Сведения о характеристиках уточняемого земельного участка с кадастровым номером 59:13:0460201:19

№ п/п	Наименование характеристики земельного участка	Значение характеристики
1	2	3
1.	Адрес земельного участка	–
1.1	Сведения о местоположении земельного участка (при отсутствии адреса) в структурированном в соответствии с федеральной информационной адресной системой виде	–
1.2	Дополнительные сведения о местоположении земельного участка	–
2.	Площадь земельного участка \pm величина погрешности определения (вычисления) площади ($P \pm \Delta P$), м ²	1210 кв.м \pm 6.96 кв.м
3.	Формула, примененная для вычисления предельной погрешности определения площади земельного участка с подставленными значениями и итоговые (вычисленные) значения (ΔP), м ²	$\Delta P = 2 * 0.10 * \sqrt{1210} * \sqrt{((1 + 1.04^2)/(2 * 1.04))} = 6.96$
4.	Площадь земельного участка согласно сведениям Единого государственного реестра недвижимости ($P_{\text{кад}}$), м ²	1700
5.	Оценка расхождения P и $P_{\text{кад}}$ ($P - P_{\text{кад}}$), м ²	490 кв.м
6.	Предельные минимальный и максимальный размеры земельного участка ($P_{\text{мин}}$ и $P_{\text{макс}}$), м ²	700 2500
7.	Вид (виды) разрешенного использования	Для ведения личного подсобного хозяйства
7.1	Дополнительные сведения об использовании земельного участка	–
8.	Кадастровый или иной государственный учетный номер (инвентарный) здания, сооружения, объекта незавершенного строительства, расположенного на земельном участке	59:13:0460201:42
9.	Сведения о земельных участках (землях общего пользования, территории общего пользования), посредством которых обеспечивается доступ	земли общего пользования
10.	Иные сведения	Границы сформированы по фактическому использованию, с учетом сведений ГФД. Уменьшение площади более чем на 10%, требуется согласие правообл-ля.

4. Пояснения к сведениям об уточняемом земельном участке с кадастровым номером:

59:13:0460201:19

1.	–
----	---

Сведения об уточняемых земельных участках

1. Сведения о характерных точках границ уточняемого земельного участка с кадастровым номером 59:13:0460201:20

Система координат МСК-59, зона 2

Зона № 2

Обозначение характерных точек границ	Координаты, м				Метод определения координат	Формулы, примененные для расчета средней квадратической погрешности определения координат характерных точек границ (Mt), с подставленными в такие формулы значениями и итоговые (вычисленные) значения Mt, м	Описание закрепления точки
	содержатся в Едином государственном реестре недвижимости		определены в результате выполнения комплексных кадастровых работ				
	X	Y	X	Y			
1	2	3	4	5	6	7	8
н839	–	–	381046.30	2202235.39	Метод спутниковых геодезических измерений (определений)	$Mt=\sqrt{(0.07^2+0.07^2)}=0.10$	Забор
н853	–	–	381039.13	2202227.41	Метод спутниковых геодезических измерений (определений)	$Mt=\sqrt{(0.07^2+0.07^2)}=0.10$	Забор
н852	–	–	381045.16	2202220.61	Метод спутниковых геодезических измерений (определений)	$Mt=\sqrt{(0.07^2+0.07^2)}=0.10$	Забор
н851	–	–	381041.33	2202216.85	Метод спутниковых геодезических измерений (определений)	$Mt=\sqrt{(0.07^2+0.07^2)}=0.10$	Забор
н850	–	–	381020.70	2202233.93	Метод спутниковых геодезических измерений (определений)	$Mt=\sqrt{(0.07^2+0.07^2)}=0.10$	Забор
н849	–	–	381002.91	2202247.92	Метод спутниковых геодезических измерений (определений)	$Mt=\sqrt{(0.07^2+0.07^2)}=0.10$	Забор
н848	–	–	380993.50	2202254.09	Метод спутниковых геодезических измерений (определений)	$Mt=\sqrt{(0.07^2+0.07^2)}=0.10$	Забор
н847	–	–	380985.21	2202260.51	Метод спутниковых	$Mt=\sqrt{(0.07^2+0.07^2)}=0.10$	Забор

					геодезических измерений (определений)		
н846	–	–	380992.21	2202269.79	Метод спутниковых геодезических измерений (определений)	$Mt=\sqrt{(0.07^2+0.07^2)}=0.10$	Забор
н845	–	–	380995.99	2202274.51	Метод спутниковых геодезических измерений (определений)	$Mt=\sqrt{(0.07^2+0.07^2)}=0.10$	Забор
н837	–	–	380998.72	2202277.61	Метод спутниковых геодезических измерений (определений)	$Mt=\sqrt{(0.07^2+0.07^2)}=0.10$	Забор
н838	–	–	381010.35	2202267.14	Метод спутниковых геодезических измерений (определений)	$Mt=\sqrt{(0.07^2+0.07^2)}=0.10$	Забор
н839	–	–	381046.30	2202235.39	Метод спутниковых геодезических измерений (определений)	$Mt=\sqrt{(0.07^2+0.07^2)}=0.10$	Забор

2. Сведения о частях границ уточняемого земельного участка с кадастровым номером 59:13:0460201:20

Обозначение части границ		Горизонтальное проложение (S), м	Описание прохождения части границ	Сведения о согласовании местоположения границ (согласовано/спорное)
от т.	до т.			
1	2	3	4	5
н839	н853	10.73	–	–
н853	н852	9.09	–	–
н852	н851	5.37	–	–
н851	н850	26.78	–	–
н850	н849	22.63	–	–
н849	н848	11.25	–	–
н848	н847	10.49	–	–
н847	н846	11.62	–	–
н846	н845	6.05	–	–
н845	н837	4.13	–	–
н837	н838	15.65	–	–

н838	н839	47.96	–	–
3. Сведения о характеристиках уточняемого земельного участка с кадастровым номером <u>59:13:0460201:20</u>				
№ п/п	Наименование характеристики земельного участка		Значение характеристики	
1	2		3	
1.	Адрес земельного участка		–	
1.1	Сведения о местоположении земельного участка (при отсутствии адреса) в структурированном в соответствии с федеральной информационной адресной системой виде		–	
1.2	Дополнительные сведения о местоположении земельного участка		–	
2.	Площадь земельного участка \pm величина погрешности определения (вычисления) площади ($P \pm \Delta P$), м ²		1262 кв.м \pm 7.11 кв.м	
3.	Формула, примененная для вычисления предельной погрешности определения площади земельного участка с подставленными значениями и итоговые (вычисленные) значения (ΔP), м ²		$\Delta P = 2 * 0.10 * \sqrt{1262} * \sqrt{((1 + 1.01^2)/(2 * 1.01))} = 7.11$	
4.	Площадь земельного участка согласно сведениям Единого государственного реестра недвижимости ($P_{\text{кад}}$), м ²		1000	
5.	Оценка расхождения P и $P_{\text{кад}}$ ($P - P_{\text{кад}}$), м ²		262 кв.м	
6.	Предельные минимальный и максимальный размеры земельного участка ($P_{\text{мин}}$ и $P_{\text{макс}}$), м ²		700 2500	
7.	Вид (виды) разрешенного использования		Для ведения личного подсобного хозяйства	
7.1	Дополнительные сведения об использовании земельного участка		–	
8.	Кадастровый или иной государственный учетный номер (инвентарный) здания, сооружения, объекта незавершенного строительства, расположенного на земельном участке		59:13:0460201:40	
9.	Сведения о земельных участках (землях общего пользования, территории общего пользования), посредством которых обеспечивается доступ		земли общего пользования	
10.	Иные сведения		–	
4. Пояснения к сведениям об уточняемом земельном участке с кадастровым номером: <u>59:13:0460201:20</u>				
1.	–			
Сведения об уточняемых земельных участках				
1. Сведения о характерных точках границ уточняемого земельного участка с кадастровым номером <u>59:13:0460201:28</u>				
Система координат <u>МСК-59, зона 2</u>			Зона № 2	
Обозначение	Координаты, м	Метод	Формулы,	Описание

ние характер ных точек границ	содержатся в Едином государственном реестре недвижимости		определены в результате выполнения комплексных кадастровых работ		определения координат	примененные для расчета средней квадратической погрешности определения координат характерных точек границ (Mt), с подставленными в такие формулы значениями и итоговые (вычисленные) значения Mt, м	закреплен ия точки
	X	Y	X	Y			
1	2	3	4	5	6	7	8
н847	–	–	380985.21	2202260.51	Метод спутниковых геодезических измерений (определений)	$Mt=\sqrt{(0.07^2+0.07^2)}=0.10$	Забор
н854	–	–	380981.49	2202255.66	Метод спутниковых геодезических измерений (определений)	$Mt=\sqrt{(0.07^2+0.07^2)}=0.10$	Забор
н855	–	–	380981.01	2202256.00	Метод спутниковых геодезических измерений (определений)	$Mt=\sqrt{(0.07^2+0.07^2)}=0.10$	Забор
н856	–	–	380978.25	2202252.47	Метод спутниковых геодезических измерений (определений)	$Mt=\sqrt{(0.07^2+0.07^2)}=0.10$	Забор
н857	–	–	380978.84	2202252.02	Метод спутниковых геодезических измерений (определений)	$Mt=\sqrt{(0.07^2+0.07^2)}=0.10$	Забор
н858	–	–	380974.51	2202246.51	Метод спутниковых геодезических измерений (определений)	$Mt=\sqrt{(0.07^2+0.07^2)}=0.10$	Забор
н859	–	–	380968.09	2202238.12	Метод спутниковых геодезических измерений (определений)	$Mt=\sqrt{(0.07^2+0.07^2)}=0.10$	Забор
н860	–	–	380976.26	2202231.22	Метод спутниковых геодезических измерений (определений)	$Mt=\sqrt{(0.07^2+0.07^2)}=0.10$	Забор
н384	–	–	380984.91	2202224.97	Метод спутниковых геодезических	$Mt=\sqrt{(0.07^2+0.07^2)}=0.10$	Забор

					измерений (определений)		
н833	–	–	381021.42	2202195.89	Метод спутниковых геодезических измерений (определений)	$Mt=\sqrt{(0.07^2+0.07^2)}=0.10$	Забор
н851	–	–	381041.33	2202216.85	Метод спутниковых геодезических измерений (определений)	$Mt=\sqrt{(0.07^2+0.07^2)}=0.10$	Забор
н861	–	–	381040.51	2202217.57	Метод спутниковых геодезических измерений (определений)	$Mt=\sqrt{(0.07^2+0.07^2)}=0.10$	Забор
н850	–	–	381020.70	2202233.93	Метод спутниковых геодезических измерений (определений)	$Mt=\sqrt{(0.07^2+0.07^2)}=0.10$	Забор
н849	–	–	381002.91	2202247.92	Метод спутниковых геодезических измерений (определений)	$Mt=\sqrt{(0.07^2+0.07^2)}=0.10$	Забор
н848	–	–	380993.50	2202254.09	Метод спутниковых геодезических измерений (определений)	$Mt=\sqrt{(0.07^2+0.07^2)}=0.10$	Забор
н847	–	–	380985.21	2202260.51	Метод спутниковых геодезических измерений (определений)	$Mt=\sqrt{(0.07^2+0.07^2)}=0.10$	Забор

2. Сведения о частях границ уточняемого земельного участка с кадастровым номером 59:13:0460201:28

Обозначение части границ		Горизонтальное проложение (S), м	Описание прохождения части границ	Сведения о согласовании местоположения границ (согласовано/спорное)
от т.	до т.			
1	2	3	4	5
н847	н854	6.11	–	–
н854	н855	0.59	–	–
н855	н856	4.48	–	–
н856	н857	0.74	–	–
н857	н858	7.01	–	–
н858	н859	10.56	–	–

н859	н860	10.69	–	–
н860	н384	10.67	–	–
н384	н383	46.68	–	–
н383	н851	28.91	–	–
н851	н861	1.09	–	–
н861	н850	25.69	–	–
н850	н849	22.63	–	–
н849	н848	11.25	–	–
н848	н847	10.49	–	–

3. Сведения о характеристиках уточняемого земельного участка с кадастровым номером 59:13:0460201:28

№ п/п	Наименование характеристики земельного участка	Значение характеристики
1	2	3
1.	Адрес земельного участка	–
1.1	Сведения о местоположении земельного участка (при отсутствии адреса) в структурированном в соответствии с федеральной информационной адресной системой виде	–
1.2	Дополнительные сведения о местоположении земельного участка	–
2.	Площадь земельного участка ± величина погрешности определения (вычисления) площади ($P \pm \Delta P$), м ²	2020 кв.м ± 9.02 кв.м
3.	Формула, примененная для вычисления предельной погрешности определения площади земельного участка с подставленными значениями и итоговые (вычисленные) значения (ΔP), м ²	$\Delta P = 2 * 0.10 * \sqrt{2020} * \sqrt{((1 + 1.13^2)/(2 * 1.13))} = 9.02$
4.	Площадь земельного участка согласно сведениям Единого государственного реестра недвижимости ($P_{\text{кад}}$), м ²	2500
5.	Оценка расхождения P и $P_{\text{кад}}$ ($P - P_{\text{кад}}$), м ²	480 кв.м
6.	Предельные минимальный и максимальный размеры земельного участка ($P_{\text{мин}}$ и $P_{\text{макс}}$), м ²	700 2500
7.	Вид (виды) разрешенного использования	Для ведения личного подсобного хозяйства
7.1	Дополнительные сведения об использовании земельного участка	–
8.	Кадастровый или иной государственный учетный номер (инвентарный) здания, сооружения, объекта незавершенного строительства, расположенного на земельном участке	59:13:0460201:39
9.	Сведения о земельных участках (землях общего пользования, территории общего пользования), посредством которых обеспечивается доступ	земли общего пользования
10.	Иные сведения	Границы сформированы по фактическому использованию, с

учетом сведений ГФД. Уменьшение площади более чем на 10%, требуется согласие правообл-ля.

4. Пояснения к сведениям об уточняемом земельном участке с кадастровым номером:

59:13:0460201:28

1. –

Сведения об уточняемых земельных участках

1. Сведения о характерных точках границ уточняемого земельного участка с кадастровым номером 59:13:0460201:23

Система координат МСК-59, зона 2

Зона № 2

Обозначение характерных точек границ	Координаты, м				Метод определения координат	Формулы, примененные для расчета средней квадратической погрешности определения координат характерных точек границ (Mt), с подставленными в такие формулы значениями и итоговые (вычисленные) значения Mt, м	Описание закрепления точки
	содержатся в Едином государственном реестре недвижимости		определены в результате выполнения комплексных кадастровых работ				
	X	Y	X	Y			
1	2	3	4	5	6	7	8
н862	–	–	381073.57	2202373.78	Метод спутниковых геодезических измерений (определений)	$Mt=\sqrt{(0.07^2+0.07^2)}=0.10$	Забор
н863	–	–	381070.44	2202369.89	Метод спутниковых геодезических измерений (определений)	$Mt=\sqrt{(0.07^2+0.07^2)}=0.10$	Забор
н864	–	–	381064.99	2202362.49	Метод спутниковых геодезических измерений (определений)	$Mt=\sqrt{(0.07^2+0.07^2)}=0.10$	Забор
н865	–	–	381057.32	2202352.50	Метод спутниковых геодезических измерений (определений)	$Mt=\sqrt{(0.07^2+0.07^2)}=0.10$	Забор
н866	–	–	381062.42	2202348.85	Метод спутниковых геодезических измерений (определений)	$Mt=\sqrt{(0.07^2+0.07^2)}=0.10$	Забор
н867	–	–	381079.10	2202335.31	Метод спутниковых	$Mt=\sqrt{(0.07^2+0.07^2)}=0.10$	Забор

					геодезических измерений (определений)		
н868	–	–	381073.48	2202328.06	Метод спутниковых геодезических измерений (определений)	$Mt=\sqrt{(0.07^2+0.07^2)}=0.10$	Забор
н869	–	–	381105.55	2202296.04	Метод спутниковых геодезических измерений (определений)	$Mt=\sqrt{(0.07^2+0.07^2)}=0.10$	Забор
н870	–	–	381120.81	2202278.69	Метод спутниковых геодезических измерений (определений)	$Mt=\sqrt{(0.07^2+0.07^2)}=0.10$	Забор
н871	–	–	381115.87	2202294.14	Метод спутниковых геодезических измерений (определений)	$Mt=\sqrt{(0.07^2+0.07^2)}=0.10$	Забор
н872	–	–	381109.81	2202342.90	Метод спутниковых геодезических измерений (определений)	$Mt=\sqrt{(0.07^2+0.07^2)}=0.10$	Забор
н873	–	–	381098.63	2202352.64	Метод спутниковых геодезических измерений (определений)	$Mt=\sqrt{(0.07^2+0.07^2)}=0.10$	Забор
н874	–	–	381097.65	2202352.71	Метод спутниковых геодезических измерений (определений)	$Mt=\sqrt{(0.07^2+0.07^2)}=0.10$	Забор
н875	–	–	381091.46	2202357.70	Метод спутниковых геодезических измерений (определений)	$Mt=\sqrt{(0.07^2+0.07^2)}=0.10$	Забор
н876	–	–	381089.06	2202359.75	Метод спутниковых геодезических измерений (определений)	$Mt=\sqrt{(0.07^2+0.07^2)}=0.10$	Забор
н877	–	–	381089.78	2202360.60	Метод спутниковых геодезических измерений (определений)	$Mt=\sqrt{(0.07^2+0.07^2)}=0.10$	Забор
н878	–	–	381084.67	2202364.97	Метод спутниковых геодезических измерений	$Mt=\sqrt{(0.07^2+0.07^2)}=0.10$	Забор

					(определений)		
н862	–	–	381073.57	2202373.78	Метод спутниковых геодезических измерений (определений)	$Mt=\sqrt{(0.07^2+0.07^2)}=0.10$	Забор

2. Сведения о частях границ уточняемого земельного участка с кадастровым номером 59:13:0460201:23

Обозначение части границ		Горизонтальное проложение (S), м	Описание прохождения части границ	Сведения о согласовании местоположения границ (согласовано/спорное)
от т.	до т.			
1	2	3	4	5
н862	н863	4.99	–	–
н863	н864	9.19	–	–
н864	н865	12.59	–	–
н865	н866	6.27	–	–
н866	н867	21.48	–	–
н867	н868	9.17	–	–
н868	н869	45.32	–	–
н869	н870	23.11	–	–
н870	н871	16.22	–	–
н871	н872	49.14	–	–
н872	н873	14.83	–	–
н873	н874	0.98	–	–
н874	н875	7.95	–	–
н875	н876	3.16	–	–
н876	н877	1.11	–	–
н877	н878	6.72	–	–
н878	н862	14.17	–	–

3. Сведения о характеристиках уточняемого земельного участка с кадастровым номером 59:13:0460201:23

№ п/п	Наименование характеристики земельного участка	Значение характеристики
1	2	3
1.	Адрес земельного участка	–
1.1	Сведения о местоположении земельного участка (при отсутствии адреса) в структурированном в соответствии с федеральной информационной адресной системой виде	–

1.2	Дополнительные сведения о местоположении земельного участка	–
2.	Площадь земельного участка \pm величина погрешности определения (вычисления) площади ($P \pm \Delta P$), м ²	2212 кв.м \pm 9.79 кв.м
3.	Формула, примененная для вычисления предельной погрешности определения площади земельного участка с подставленными значениями и итоговые (вычисленные) значения (ΔP), м ²	$\Delta P = 2 * 0.10 * \sqrt{2212 * \sqrt{((1 + 1.50^2)/(2 * 1.50))}} = 9.79$
4.	Площадь земельного участка согласно сведениям Единого государственного реестра недвижимости ($P_{\text{кад}}$), м ²	2100
5.	Оценка расхождения P и $P_{\text{кад}}$ ($P - P_{\text{кад}}$), м ²	112 кв.м
6.	Предельные минимальный и максимальный размеры земельного участка ($P_{\text{мин}}$ и $P_{\text{макс}}$), м ²	700 2500
7.	Вид (виды) разрешенного использования	Для ведения личного подсобного хозяйства
7.1	Дополнительные сведения об использовании земельного участка	–
8.	Кадастровый или иной государственный учетный номер (инвентарный) здания, сооружения, объекта незавершенного строительства, расположенного на земельном участке	59:13:0460201:58
9.	Сведения о земельных участках (землях общего пользования, территории общего пользования), посредством которых обеспечивается доступ	земли общего пользования
10.	Иные сведения	–

4. Пояснения к сведениям об уточняемом земельном участке с кадастровым номером:

59:13:0460201:23

1.	–
----	---

Сведения об уточняемых земельных участках

1. Сведения о характерных точках границ уточняемого земельного участка с кадастровым номером 59:13:0460204:31

Система координат МСК-59, зона 2

Зона № 2

Обозначение характерных точек границ	Координаты, м				Метод определения координат	Формулы, примененные для расчета средней квадратической погрешности определения координат характерных точек границ (M_t), с подставленными в такие формулы значениями и итоговые (вычисленные) значения M_t , м	Описание закрепления точки
	содержатся в Едином государственном реестре недвижимости		определены в результате выполнения комплексных кадастровых работ				
	X	Y	X	Y			
1	2	3	4	5	6	7	8
н879	–	–	381051.86	2202345.43	Метод	$M_t = \sqrt{(0.07^2 + 0.07^2)} = 0.10$	Забор

					спутниковых геодезических измерений (определений)		
н880	–	–	381049.73	2202342.74	Метод спутниковых геодезических измерений (определений)	$Mt=\sqrt{(0.07^2+0.07^2)}=0.10$	Забор
н881	–	–	381045.01	2202336.59	Метод спутниковых геодезических измерений (определений)	$Mt=\sqrt{(0.07^2+0.07^2)}=0.10$	Забор
н882	–	–	381042.13	2202332.26	Метод спутниковых геодезических измерений (определений)	$Mt=\sqrt{(0.07^2+0.07^2)}=0.10$	Забор
н883	–	–	381050.34	2202326.57	Метод спутниковых геодезических измерений (определений)	$Mt=\sqrt{(0.07^2+0.07^2)}=0.10$	Забор
н884	–	–	381051.65	2202328.33	Метод спутниковых геодезических измерений (определений)	$Mt=\sqrt{(0.07^2+0.07^2)}=0.10$	Забор
н885	–	–	381057.87	2202323.43	Метод спутниковых геодезических измерений (определений)	$Mt=\sqrt{(0.07^2+0.07^2)}=0.10$	Забор
н886	–	–	381055.84	2202320.56	Метод спутниковых геодезических измерений (определений)	$Mt=\sqrt{(0.07^2+0.07^2)}=0.10$	Забор
н887	–	–	381056.81	2202316.53	Метод спутниковых геодезических измерений (определений)	$Mt=\sqrt{(0.07^2+0.07^2)}=0.10$	Забор
н888	–	–	381063.42	2202311.31	Метод спутниковых геодезических измерений (определений)	$Mt=\sqrt{(0.07^2+0.07^2)}=0.10$	Забор
н889	–	–	381079.06	2202295.87	Метод спутниковых геодезических измерений (определений)	$Mt=\sqrt{(0.07^2+0.07^2)}=0.10$	Забор
н890	–	–	381109.12	2202261.89	Метод спутниковых геодезических измерений (определений)	$Mt=\sqrt{(0.07^2+0.07^2)}=0.10$	Забор

					измерений (определений)		
н891	–	–	381119.19	2202269.22	Метод спутниковых геодезических измерений (определений)	$Mt=\sqrt{(0.07^2+0.07^2)}=0.10$	Забор
н892	–	–	381122.01	2202276.20	Метод спутниковых геодезических измерений (определений)	$Mt=\sqrt{(0.07^2+0.07^2)}=0.10$	Забор
н870	–	–	381120.81	2202278.69	Метод спутниковых геодезических измерений (определений)	$Mt=\sqrt{(0.07^2+0.07^2)}=0.10$	Забор
н869	–	–	381105.55	2202296.04	Метод спутниковых геодезических измерений (определений)	$Mt=\sqrt{(0.07^2+0.07^2)}=0.10$	Забор
н868	–	–	381073.48	2202328.06	Метод спутниковых геодезических измерений (определений)	$Mt=\sqrt{(0.07^2+0.07^2)}=0.10$	Забор
н867	–	–	381079.10	2202335.31	Метод спутниковых геодезических измерений (определений)	$Mt=\sqrt{(0.07^2+0.07^2)}=0.10$	Забор
н866	–	–	381062.42	2202348.85	Метод спутниковых геодезических измерений (определений)	$Mt=\sqrt{(0.07^2+0.07^2)}=0.10$	Забор
н865	–	–	381057.32	2202352.50	Метод спутниковых геодезических измерений (определений)	$Mt=\sqrt{(0.07^2+0.07^2)}=0.10$	Забор
н893	–	–	381055.53	2202350.05	Метод спутниковых геодезических измерений (определений)	$Mt=\sqrt{(0.07^2+0.07^2)}=0.10$	Забор
н879	–	–	381051.86	2202345.43	Метод спутниковых геодезических измерений (определений)	$Mt=\sqrt{(0.07^2+0.07^2)}=0.10$	Забор

2. Сведения о частях границ уточняемого земельного участка с кадастровым номером 59:13:0460204:31

Обозначение части границ	Горизонтальное	Описание	Сведения
--------------------------	----------------	----------	----------

от г.	до г.	проложение (S), м	прохождения части границ	о согласовании местоположения границ (согласовано/спорное)
1	2	3	4	5
н879	н880	3.43	–	–
н880	н881	7.75	–	–
н881	н882	5.20	–	–
н882	н883	9.99	–	–
н883	н884	2.19	–	–
н884	н885	7.92	–	–
н885	н886	3.52	–	–
н886	н887	4.15	–	–
н887	н888	8.42	–	–
н888	н889	21.98	–	–
н889	н890	45.37	–	–
н890	н891	12.46	–	–
н891	н892	7.53	–	–
н892	н870	2.76	–	–
н870	н869	23.11	–	–
н869	н868	45.32	–	–
н868	н867	9.17	–	–
н867	н866	21.48	–	–
н866	н865	6.27	–	–
н865	н893	3.03	–	–
н893	н879	5.90	–	–

3. Сведения о характеристиках уточняемого земельного участка с кадастровым номером 59:13:0460204:31

№ п/п	Наименование характеристики земельного участка	Значение характеристики
1	2	3
1.	Адрес земельного участка	–
1.1	Сведения о местоположении земельного участка (при отсутствии адреса) в структурированном в соответствии с федеральной информационной адресной системой виде	–
1.2	Дополнительные сведения о местоположении земельного участка	–
2.	Площадь земельного участка ± величина погрешности определения	2095 кв.м ± 9.19 кв.м

н894	–	–	381032.56	2202320.28	Метод спутниковых геодезических измерений (определений)	$Mt=\sqrt{(0.07^2+0.07^2)}=0.10$	Забор
н903	–	–	381033.08	2202320.89	Метод спутниковых геодезических измерений (определений)	$Mt=\sqrt{(0.07^2+0.07^2)}=0.10$	Забор
н902	–	–	381037.47	2202326.63	Метод спутниковых геодезических измерений (определений)	$Mt=\sqrt{(0.07^2+0.07^2)}=0.10$	Забор
н882	–	–	381042.13	2202332.26	Метод спутниковых геодезических измерений (определений)	$Mt=\sqrt{(0.07^2+0.07^2)}=0.10$	Забор
н883	–	–	381050.34	2202326.57	Метод спутниковых геодезических измерений (определений)	$Mt=\sqrt{(0.07^2+0.07^2)}=0.10$	Забор
н884	–	–	381051.65	2202328.33	Метод спутниковых геодезических измерений (определений)	$Mt=\sqrt{(0.07^2+0.07^2)}=0.10$	Забор
н885	–	–	381057.87	2202323.43	Метод спутниковых геодезических измерений (определений)	$Mt=\sqrt{(0.07^2+0.07^2)}=0.10$	Забор
н886	–	–	381055.84	2202320.56	Метод спутниковых геодезических измерений (определений)	$Mt=\sqrt{(0.07^2+0.07^2)}=0.10$	Забор
н887	–	–	381056.81	2202316.53	Метод спутниковых геодезических измерений (определений)	$Mt=\sqrt{(0.07^2+0.07^2)}=0.10$	Забор
н888	–	–	381063.42	2202311.31	Метод спутниковых геодезических измерений (определений)	$Mt=\sqrt{(0.07^2+0.07^2)}=0.10$	Забор
н889	–	–	381079.06	2202295.87	Метод спутниковых геодезических измерений (определений)	$Mt=\sqrt{(0.07^2+0.07^2)}=0.10$	Забор

н890	–	–	381109.12	2202261.89	Метод спутниковых геодезических измерений (определений)	$Mt=\sqrt{(0.07^2+0.07^2)}=0.10$	Забор
н901	–	–	381100.46	2202255.53	Метод спутниковых геодезических измерений (определений)	$Mt=\sqrt{(0.07^2+0.07^2)}=0.10$	Забор
н900	–	–	381089.97	2202266.38	Метод спутниковых геодезических измерений (определений)	$Mt=\sqrt{(0.07^2+0.07^2)}=0.10$	Забор
н899	–	–	381076.94	2202279.78	Метод спутниковых геодезических измерений (определений)	$Mt=\sqrt{(0.07^2+0.07^2)}=0.10$	Забор
н898	–	–	381067.44	2202289.54	Метод спутниковых геодезических измерений (определений)	$Mt=\sqrt{(0.07^2+0.07^2)}=0.10$	Забор
н897	–	–	381055.65	2202301.74	Метод спутниковых геодезических измерений (определений)	$Mt=\sqrt{(0.07^2+0.07^2)}=0.10$	Забор
н896	–	–	381050.58	2202306.31	Метод спутниковых геодезических измерений (определений)	$Mt=\sqrt{(0.07^2+0.07^2)}=0.10$	Забор
н895	–	–	381041.13	2202314.12	Метод спутниковых геодезических измерений (определений)	$Mt=\sqrt{(0.07^2+0.07^2)}=0.10$	Забор
н894	–	–	381032.56	2202320.28	Метод спутниковых геодезических измерений (определений)	$Mt=\sqrt{(0.07^2+0.07^2)}=0.10$	Забор

2. Сведения о частях границ уточняемого земельного участка с кадастровым номером 59:13:0460201:22

Обозначение части границ		Горизонтальное проложение (S), м	Описание прохождения части границ	Сведения о согласовании местоположения границ (согласовано/спорное)
от т.	до т.			
1	2	3	4	5
н894	н903	0.80	–	–
н903	н902	7.23	–	–

н902	н882	7.31	–	–
н882	н883	9.99	–	–
н883	н884	2.19	–	–
н884	н885	7.92	–	–
н885	н886	3.52	–	–
н886	н887	4.15	–	–
н887	н888	8.42	–	–
н888	н889	21.98	–	–
н889	н890	45.37	–	–
н890	н901	10.74	–	–
н901	н900	15.09	–	–
н900	н899	18.69	–	–
н899	н898	13.62	–	–
н898	н897	16.97	–	–
н897	н896	6.83	–	–
н896	н895	12.26	–	–
н895	н894	10.55	–	–

3. Сведения о характеристиках уточняемого земельного участка с кадастровым номером 59:13:0460201:22

№ п/п	Наименование характеристики земельного участка	Значение характеристики
1	2	3
1.	Адрес земельного участка	–
1.1	Сведения о местоположении земельного участка (при отсутствии адреса) в структурированном в соответствии с федеральной информационной адресной системой виде	–
1.2	Дополнительные сведения о местоположении земельного участка	–
2.	Площадь земельного участка ± величина погрешности определения (вычисления) площади ($P \pm \Delta P$), м ²	1228 кв.м ± 7.01 кв.м
3.	Формула, примененная для вычисления предельной погрешности определения площади земельного участка с подставленными значениями и итоговые (вычисленные) значения (ΔP), м ²	$\Delta P = 2 * 0.10 * \sqrt{1228} * \sqrt{((1 + 1.00^2)/(2 * 1.00))} = 7.01$
4.	Площадь земельного участка согласно сведениям Единого государственного реестра недвижимости ($P_{\text{кад}}$), м ²	1500
5.	Оценка расхождения P и $P_{\text{кад}}$ ($P - P_{\text{кад}}$), м ²	272 кв.м
6.	Предельные минимальный и максимальный размеры земельного участка ($P_{\text{мин}}$ и $P_{\text{макс}}$), м ²	700

		2500
7.	Вид (виды) разрешенного использования	Для ведения личного подсобного хозяйства
7.1	Дополнительные сведения об использовании земельного участка	–
8.	Кадастровый или иной государственный учетный номер (инвентарный) здания, сооружения, объекта незавершенного строительства, расположенного на земельном участке	59:13:0460201:57
9.	Сведения о земельных участках (землях общего пользования, территории общего пользования), посредством которых обеспечивается доступ	земли общего пользования
10.	Иные сведения	Границы сформированы по фактическому использованию, с учетом сведений ГФД. Уменьшение площади более чем на 10%, требуется согласие правообл-ля.

4. Пояснения к сведениям об уточняемом земельном участке с кадастровым номером:

59:13:0460201:22

1.	–
----	---

Сведения об уточняемых земельных участках

1. Сведения о характерных точках границ уточняемого земельного участка с кадастровым номером 59:13:0460203:32

Система координат МСК-59, зона 2

Зона № 2

Обозначение характерных точек границ	Координаты, м				Метод определения координат	Формулы, примененные для расчета средней квадратической погрешности определения координат характерных точек границ (Mt), с подставленными в такие формулы значениями и итоговые (вычисленные) значения Mt, м	Описание закрепления точки
	содержатся в Едином государственном реестре недвижимости		определены в результате выполнения комплексных кадастровых работ				
	X	Y	X	Y			
1	2	3	4	5	6	7	8
н904	–	–	380866.96	2202262.24	Метод спутниковых геодезических измерений (определений)	$Mt=\sqrt{(0.07^2+0.07^2)}=0.10$	Забор
н929	–	–	380892.99	2202290.21	Метод спутниковых геодезических измерений (определений)	$Mt=\sqrt{(0.07^2+0.07^2)}=0.10$	Забор
н928	–	–	380921.73	2202256.92	Метод спутниковых	$Mt=\sqrt{(0.07^2+0.07^2)}=0.10$	Забор

					геодезических измерений (определений)		
н927	–	–	380923.97	2202254.66	Метод спутниковых геодезических измерений (определений)	$Mt=\sqrt{(0.07^2+0.07^2)}=0.10$	Забор
н926	–	–	380926.90	2202251.42	Метод спутниковых геодезических измерений (определений)	$Mt=\sqrt{(0.07^2+0.07^2)}=0.10$	Забор
н925	–	–	380927.83	2202250.25	Метод спутниковых геодезических измерений (определений)	$Mt=\sqrt{(0.07^2+0.07^2)}=0.10$	Забор
н924	–	–	380934.47	2202243.71	Метод спутниковых геодезических измерений (определений)	$Mt=\sqrt{(0.07^2+0.07^2)}=0.10$	Забор
н923	–	–	380933.06	2202241.85	Метод спутниковых геодезических измерений (определений)	$Mt=\sqrt{(0.07^2+0.07^2)}=0.10$	Забор
н922	–	–	380939.68	2202236.63	Метод спутниковых геодезических измерений (определений)	$Mt=\sqrt{(0.07^2+0.07^2)}=0.10$	Забор
н921	–	–	380941.99	2202234.54	Метод спутниковых геодезических измерений (определений)	$Mt=\sqrt{(0.07^2+0.07^2)}=0.10$	Забор
н920	–	–	380936.94	2202228.05	Метод спутниковых геодезических измерений (определений)	$Mt=\sqrt{(0.07^2+0.07^2)}=0.10$	Забор
н919	–	–	380934.45	2202229.90	Метод спутниковых геодезических измерений (определений)	$Mt=\sqrt{(0.07^2+0.07^2)}=0.10$	Забор
н918	–	–	380927.90	2202221.12	Метод спутниковых геодезических измерений (определений)	$Mt=\sqrt{(0.07^2+0.07^2)}=0.10$	Забор
н917	–	–	380922.83	2202225.17	Метод спутниковых геодезических измерений	$Mt=\sqrt{(0.07^2+0.07^2)}=0.10$	Забор

					(определений)		
н916	–	–	380922.30	2202224.83	Метод спутниковых геодезических измерений (определений)	$Mt=\sqrt{(0.07^2+0.07^2)}=0.10$	Забор
н915	–	–	380912.86	2202232.48	Метод спутниковых геодезических измерений (определений)	$Mt=\sqrt{(0.07^2+0.07^2)}=0.10$	Забор
н914	–	–	380912.46	2202231.94	Метод спутниковых геодезических измерений (определений)	$Mt=\sqrt{(0.07^2+0.07^2)}=0.10$	Забор
н913	–	–	380910.99	2202232.97	Метод спутниковых геодезических измерений (определений)	$Mt=\sqrt{(0.07^2+0.07^2)}=0.10$	Забор
н912	–	–	380909.25	2202230.45	Метод спутниковых геодезических измерений (определений)	$Mt=\sqrt{(0.07^2+0.07^2)}=0.10$	Забор
н911	–	–	380908.53	2202229.39	Метод спутниковых геодезических измерений (определений)	$Mt=\sqrt{(0.07^2+0.07^2)}=0.10$	Забор
н910	–	–	380902.59	2202234.07	Метод спутниковых геодезических измерений (определений)	$Mt=\sqrt{(0.07^2+0.07^2)}=0.10$	Забор
н909	–	–	380900.56	2202234.71	Метод спутниковых геодезических измерений (определений)	$Mt=\sqrt{(0.07^2+0.07^2)}=0.10$	Забор
н908	–	–	380897.03	2202237.88	Метод спутниковых геодезических измерений (определений)	$Mt=\sqrt{(0.07^2+0.07^2)}=0.10$	Забор
н907	–	–	380892.88	2202241.01	Метод спутниковых геодезических измерений (определений)	$Mt=\sqrt{(0.07^2+0.07^2)}=0.10$	Забор
н906	–	–	380885.27	2202247.19	Метод спутниковых геодезических измерений (определений)	$Mt=\sqrt{(0.07^2+0.07^2)}=0.10$	Забор

н905	–	–	380874.28	2202256.04	Метод спутниковых геодезических измерений (определений)	$Mt=\sqrt{(0.07^2+0.07^2)}=0.10$	Забор
н904	–	–	380866.96	2202262.24	Метод спутниковых геодезических измерений (определений)	$Mt=\sqrt{(0.07^2+0.07^2)}=0.10$	Забор

2. Сведения о частях границ уточняемого земельного участка с кадастровым номером 59:13:0460203:32

Обозначение части границ		Горизонтальное проложение (S), м	Описание прохождения части границ	Сведения о согласовании местоположения границ (согласовано/спорное)
от т.	до т.			
1	2	3	4	5
н904	н929	38.21	–	–
н929	н928	43.98	–	–
н928	н927	3.18	–	–
н927	н926	4.37	–	–
н926	н925	1.49	–	–
н925	н924	9.32	–	–
н924	н923	2.33	–	–
н923	н922	8.43	–	–
н922	н921	3.12	–	–
н921	н920	8.22	–	–
н920	н919	3.10	–	–
н919	н918	10.95	–	–
н918	н917	6.49	–	–
н917	н916	0.63	–	–
н916	н915	12.15	–	–
н915	н914	0.67	–	–
н914	н913	1.79	–	–
н913	н912	3.06	–	–
н912	н911	1.28	–	–
н911	н910	7.56	–	–
н910	н909	2.13	–	–
н909	н908	4.74	–	–

н908	н907	5.20	–	–
н907	н906	9.80	–	–
н906	н905	14.11	–	–
н905	н904	9.59	–	–

3. Сведения о характеристиках уточняемого земельного участка с кадастровым номером 59:13:0460203:32

№ п/п	Наименование характеристики земельного участка	Значение характеристики
1	2	3
1.	Адрес земельного участка	–
1.1	Сведения о местоположении земельного участка (при отсутствии адреса) в структурированном в соответствии с федеральной информационной адресной системой виде	–
1.2	Дополнительные сведения о местоположении земельного участка	–
2.	Площадь земельного участка \pm величина погрешности определения (вычисления) площади ($P \pm \Delta P$), м ²	2198 кв.м \pm 9.39 кв.м
3.	Формула, примененная для вычисления предельной погрешности определения площади земельного участка с подставленными значениями и итоговые (вычисленные) значения (ΔP), м ²	$\Delta P = 2 * 0.10 * \sqrt{2198} * \sqrt{((1 + 1.09^2)/(2 * 1.09))} = 9.39$
4.	Площадь земельного участка согласно сведениям Единого государственного реестра недвижимости ($P_{\text{кад}}$), м ²	2200
5.	Оценка расхождения P и $P_{\text{кад}}$ ($P - P_{\text{кад}}$), м ²	2 кв.м
6.	Предельные минимальный и максимальный размеры земельного участка ($P_{\text{мин}}$ и $P_{\text{макс}}$), м ²	700 2500
7.	Вид (виды) разрешенного использования	Для ведения личного подсобного хозяйства
7.1	Дополнительные сведения об использовании земельного участка	–
8.	Кадастровый или иной государственный учетный номер (инвентарный) здания, сооружения, объекта незавершенного строительства, расположенного на земельном участке	59:13:0460203:48
9.	Сведения о земельных участках (землях общего пользования, территории общего пользования), посредством которых обеспечивается доступ	земли общего пользования
10.	Иные сведения	–

4. Пояснения к сведениям об уточняемом земельном участке с кадастровым номером:

59:13:0460203:32

1.	–
----	---

Сведения об уточняемых земельных участках

1. Сведения о характерных точках границ уточняемого земельного участка с кадастровым номером 59:13:0460201:13

Обозначение характерных точек границ	Координаты, м				Метод определения координат	Формулы, примененные для расчета средней квадратической погрешности определения координат характерных точек границ (Mt), с подставленными в такие формулы значениями и итоговые (вычисленные) значения Mt, м	Описание закрепления точки
	содержатся в Едином государственном реестре недвижимости		определены в результате выполнения комплексных кадастровых работ				
	X	Y	X	Y			
1	2	3	4	5	6	7	8
н930	–	–	380889.86	2202168.88	Метод спутниковых геодезических измерений (определений)	$Mt=\sqrt{(0.07^2+0.07^2)}=0.10$	Забор
н944	–	–	380874.23	2202178.92	Метод спутниковых геодезических измерений (определений)	$Mt=\sqrt{(0.07^2+0.07^2)}=0.10$	Забор
н943	–	–	380873.61	2202177.96	Метод спутниковых геодезических измерений (определений)	$Mt=\sqrt{(0.07^2+0.07^2)}=0.10$	Забор
н942	–	–	380858.73	2202185.89	Метод спутниковых геодезических измерений (определений)	$Mt=\sqrt{(0.07^2+0.07^2)}=0.10$	Забор
н941	–	–	380850.60	2202191.33	Метод спутниковых геодезических измерений (определений)	$Mt=\sqrt{(0.07^2+0.07^2)}=0.10$	Забор
н940	–	–	380835.07	2202200.57	Метод спутниковых геодезических измерений (определений)	$Mt=\sqrt{(0.07^2+0.07^2)}=0.10$	Забор
н939	–	–	380821.55	2202210.30	Метод спутниковых геодезических измерений (определений)	$Mt=\sqrt{(0.07^2+0.07^2)}=0.10$	Забор
н938	–	–	380838.88	2202228.83	Метод спутниковых геодезических измерений (определений)	$Mt=\sqrt{(0.07^2+0.07^2)}=0.10$	Забор

н937	–	–	380883.16	2202197.43	Метод спутниковых геодезических измерений (определений)	$Mt=\sqrt{(0.07^2+0.07^2)}=0.10$	Забор
н936	–	–	380887.96	2202203.87	Метод спутниковых геодезических измерений (определений)	$Mt=\sqrt{(0.07^2+0.07^2)}=0.10$	Забор
н935	–	–	380897.46	2202195.90	Метод спутниковых геодезических измерений (определений)	$Mt=\sqrt{(0.07^2+0.07^2)}=0.10$	Забор
н934	–	–	380899.22	2202198.42	Метод спутниковых геодезических измерений (определений)	$Mt=\sqrt{(0.07^2+0.07^2)}=0.10$	Забор
н933	–	–	380907.16	2202192.71	Метод спутниковых геодезических измерений (определений)	$Mt=\sqrt{(0.07^2+0.07^2)}=0.10$	Забор
н932	–	–	380900.21	2202182.26	Метод спутниковых геодезических измерений (определений)	$Mt=\sqrt{(0.07^2+0.07^2)}=0.10$	Забор
н931	–	–	380894.83	2202174.92	Метод спутниковых геодезических измерений (определений)	$Mt=\sqrt{(0.07^2+0.07^2)}=0.10$	Забор
н930	–	–	380889.86	2202168.88	Метод спутниковых геодезических измерений (определений)	$Mt=\sqrt{(0.07^2+0.07^2)}=0.10$	Забор

2. Сведения о частях границ уточняемого земельного участка с кадастровым номером 59:13:0460201:13

Обозначение части границ		Горизонтальное проложение (S), м	Описание прохождения части границ	Сведения о согласовании местоположения границ (согласовано/спорное)
от т.	до т.			
1	2	3	4	5
н930	н944	18.58	–	–
н944	н943	1.14	–	–
н943	н942	16.86	–	–
н942	н941	9.78	–	–
н941	н940	18.07	–	–

н940	н939	16.66	–	–
н939	н938	25.37	–	–
н938	н937	54.28	–	–
н937	н936	8.03	–	–
н936	н935	12.40	–	–
н935	н934	3.07	–	–
н934	н933	9.78	–	–
н933	н932	12.55	–	–
н932	н931	9.10	–	–
н931	н930	7.82	–	–

3. Сведения о характеристиках уточняемого земельного участка с кадастровым номером 59:13:0460201:13

№ п/п	Наименование характеристики земельного участка	Значение характеристики
1	2	3
1.	Адрес земельного участка	–
1.1	Сведения о местоположении земельного участка (при отсутствии адреса) в структурированном в соответствии с федеральной информационной адресной системой виде	–
1.2	Дополнительные сведения о местоположении земельного участка	–
2.	Площадь земельного участка \pm величина погрешности определения (вычисления) площади ($P \pm \Delta P$), м ²	1996 кв.м \pm 9.22 кв.м
3.	Формула, примененная для вычисления предельной погрешности определения площади земельного участка с подставленными значениями и итоговые (вычисленные) значения (ΔP), м ²	$\Delta P = 2 * 0.10 * \sqrt{1996} * \sqrt{((1 + 1.43^2)/(2 * 1.43))} = 9.22$
4.	Площадь земельного участка согласно сведениям Единого государственного реестра недвижимости ($P_{\text{кад}}$), м ²	2600
5.	Оценка расхождения P и $P_{\text{кад}}$ ($P - P_{\text{кад}}$), м ²	604 кв.м
6.	Предельные минимальный и максимальный размеры земельного участка ($P_{\text{мин}}$ и $P_{\text{макс}}$), м ²	700 2500
7.	Вид (виды) разрешенного использования	Для ведения личного подсобного хозяйства
7.1	Дополнительные сведения об использовании земельного участка	–
8.	Кадастровый или иной государственный учетный номер (инвентарный) здания, сооружения, объекта незавершенного строительства, расположенного на земельном участке	–
9.	Сведения о земельных участках (землях общего пользования, территории общего пользования), посредством которых обеспечивается доступ	земли общего пользования

10.	Иные сведения	Границы сформированы по фактическому использованию, с учетом сведений ГФД. Уменьшение площади более чем на 10%, требуется согласие правообл-ля. Расположен в квартале 59:13:0460204.
-----	---------------	--

4. Пояснения к сведениям об уточняемом земельном участке с кадастровым номером:

59:13:0460201:13

1.	–
----	---

Сведения об уточняемых земельных участках

1. Сведения о характерных точках границ уточняемого земельного участка с кадастровым номером 59:13:0460204:75

Система координат МСК-59, зона 2

Зона № 2

Обозначение характерных точек границ	Координаты, м				Метод определения координат	Формулы, примененные для расчета средней квадратической погрешности определения координат характерных точек границ (Mt), с подставленными в такие формулы значениями и итоговые (вычисленные) значения Mt, м	Описание закрепления точки
	содержатся в Едином государственном реестре недвижимости		определены в результате выполнения комплексных кадастровых работ				
	X	Y	X	Y			
1	2	3	4	5	6	7	8
н945	–	–	380797.49	2202220.02	Метод спутниковых геодезических измерений (определений)	$Mt=\sqrt{(0.07^2+0.07^2)}=0.10$	Забор
н946	–	–	380814.68	2202201.31	Метод спутниковых геодезических измерений (определений)	$Mt=\sqrt{(0.07^2+0.07^2)}=0.10$	Забор
н947	–	–	380816.31	2202204.21	Метод спутниковых геодезических измерений (определений)	$Mt=\sqrt{(0.07^2+0.07^2)}=0.10$	Забор
н939	–	–	380821.55	2202210.30	Метод спутниковых геодезических измерений (определений)	$Mt=\sqrt{(0.07^2+0.07^2)}=0.10$	Забор
н938	–	–	380838.88	2202228.83	Метод спутниковых геодезических измерений	$Mt=\sqrt{(0.07^2+0.07^2)}=0.10$	Забор

					(определений)		
н948	–	–	380851.66	2202244.06	Метод спутниковых геодезических измерений (определений)	$Mt=\sqrt{(0.07^2+0.07^2)}=0.10$	Забор
н949	–	–	380862.60	2202256.90	Метод спутниковых геодезических измерений (определений)	$Mt=\sqrt{(0.07^2+0.07^2)}=0.10$	Забор
н904	–	–	380866.96	2202262.24	Метод спутниковых геодезических измерений (определений)	$Mt=\sqrt{(0.07^2+0.07^2)}=0.10$	Забор
н929	–	–	380892.99	2202290.21	Метод спутниковых геодезических измерений (определений)	$Mt=\sqrt{(0.07^2+0.07^2)}=0.10$	Забор
н950	–	–	380873.52	2202312.98	Метод спутниковых геодезических измерений (определений)	$Mt=\sqrt{(0.07^2+0.07^2)}=0.10$	Забор
н951	–	–	380865.79	2202304.98	Метод спутниковых геодезических измерений (определений)	$Mt=\sqrt{(0.07^2+0.07^2)}=0.10$	Забор
н952	–	–	380863.75	2202304.49	Метод спутниковых геодезических измерений (определений)	$Mt=\sqrt{(0.07^2+0.07^2)}=0.10$	Забор
н953	–	–	380860.25	2202300.85	Метод спутниковых геодезических измерений (определений)	$Mt=\sqrt{(0.07^2+0.07^2)}=0.10$	Забор
н954	–	–	380829.18	2202259.59	Метод спутниковых геодезических измерений (определений)	$Mt=\sqrt{(0.07^2+0.07^2)}=0.10$	Забор
н945	–	–	380797.49	2202220.02	Метод спутниковых геодезических измерений (определений)	$Mt=\sqrt{(0.07^2+0.07^2)}=0.10$	Забор

2. Сведения о частях границ уточняемого земельного участка с кадастровым номером 59:13:0460204:75

Обозначение части границ	Горизонтальное	Описание	Сведения
--------------------------	----------------	----------	----------

от г.	до г.	проложение (S), м	прохождения части границ	о согласовании местоположения границ (согласовано/спорное)
1	2	3	4	5
н945	н946	25.41	–	–
н946	н947	3.33	–	–
н947	н939	8.03	–	–
н939	н938	25.37	–	–
н938	н948	19.88	–	–
н948	н949	16.87	–	–
н949	н904	6.89	–	–
н904	н929	38.21	–	–
н929	н950	29.96	–	–
н950	н951	11.12	–	–
н951	н952	2.10	–	–
н952	н953	5.05	–	–
н953	н954	51.65	–	–
н954	н945	50.70	–	–

3. Сведения о характеристиках уточняемого земельного участка с кадастровым номером 59:13:0460204:75

№ п/п	Наименование характеристики земельного участка	Значение характеристики
1	2	3
1.	Адрес земельного участка	–
1.1	Сведения о местоположении земельного участка (при отсутствии адреса) в структурированном в соответствии с федеральной информационной адресной системой виде	–
1.2	Дополнительные сведения о местоположении земельного участка	–
2.	Площадь земельного участка \pm величина погрешности определения (вычисления) площади ($P \pm \Delta P$), м ²	3321 кв.м \pm 11.60 кв.м
3.	Формула, примененная для вычисления предельной погрешности определения площади земельного участка с подставленными значениями и итоговые (вычисленные) значения (ΔP), м ²	$\Delta P = 2 * 0.10 * \sqrt{3321} * \sqrt{((1 + 1.17^2)/(2 * 1.17))} = 11.60$
4.	Площадь земельного участка согласно сведениям Единого государственного реестра недвижимости ($P_{\text{кад}}$), м ²	3100
5.	Оценка расхождения P и $P_{\text{кад}}$ ($P - P_{\text{кад}}$), м ²	221 кв.м
6.	Предельные минимальный и максимальный размеры земельного участка ($P_{\text{мин}}$ и $P_{\text{макс}}$), м ²	700 2500

7.	Вид (виды) разрешенного использования	Для ведения личного подсобного хозяйства
7.1	Дополнительные сведения об использовании земельного участка	–
8.	Кадастровый или иной государственный учетный номер (инвентарный) здания, сооружения, объекта незавершенного строительства, расположенного на земельном участке	59:13:0460204:139
9.	Сведения о земельных участках (землях общего пользования, территории общего пользования), посредством которых обеспечивается доступ	земли общего пользования
10.	Иные сведения	–

4. Пояснения к сведениям об уточняемом земельном участке с кадастровым номером:

59:13:0460204:75

1.	–
----	---

Сведения об уточняемых земельных участках

1. Сведения о характерных точках границ уточняемого земельного участка с кадастровым номером 59:13:0460204:38

Система координат МСК-59, зона 2

Зона № 2

Обозначение характерных точек границ	Координаты, м				Метод определения координат	Формулы, примененные для расчета средней квадратической погрешности определения координат характерных точек границ (Mt), с подставленными в такие формулы значениями и итоговые (вычисленные) значения Mt, м	Описание закрепления точки
	содержатся в Едином государственном реестре недвижимости		определены в результате выполнения комплексных кадастровых работ				
	X	Y	X	Y			
1	2	3	4	5	6	7	8
н955	–	–	380842.90	2202350.00	Метод спутниковых геодезических измерений (определений)	$Mt=\sqrt{(0.07^2+0.07^2)}=0.10$	Забор
н956	–	–	380828.37	2202366.91	Метод спутниковых геодезических измерений (определений)	$Mt=\sqrt{(0.07^2+0.07^2)}=0.10$	Забор
н957	–	–	380817.87	2202357.42	Метод спутниковых геодезических измерений (определений)	$Mt=\sqrt{(0.07^2+0.07^2)}=0.10$	Забор
н958	–	–	380806.10	2202349.81	Метод спутниковых	$Mt=\sqrt{(0.07^2+0.07^2)}=0.10$	Забор

					геодезических измерений (определений)		
н959	–	–	380802.10	2202348.31	Метод спутниковых геодезических измерений (определений)	$Mt=\sqrt{(0.07^2+0.07^2)}=0.10$	Забор
н960	–	–	380781.57	2202334.89	Метод спутниковых геодезических измерений (определений)	$Mt=\sqrt{(0.07^2+0.07^2)}=0.10$	Забор
н961	–	–	380774.96	2202328.48	Метод спутниковых геодезических измерений (определений)	$Mt=\sqrt{(0.07^2+0.07^2)}=0.10$	Забор
н962	–	–	380775.94	2202322.75	Метод спутниковых геодезических измерений (определений)	$Mt=\sqrt{(0.07^2+0.07^2)}=0.10$	Забор
н963	–	–	380787.93	2202311.12	Метод спутниковых геодезических измерений (определений)	$Mt=\sqrt{(0.07^2+0.07^2)}=0.10$	Забор
н964	–	–	380805.11	2202295.51	Метод спутниковых геодезических измерений (определений)	$Mt=\sqrt{(0.07^2+0.07^2)}=0.10$	Забор
н965	–	–	380810.65	2202302.97	Метод спутниковых геодезических измерений (определений)	$Mt=\sqrt{(0.07^2+0.07^2)}=0.10$	Забор
н966	–	–	380819.77	2202317.17	Метод спутниковых геодезических измерений (определений)	$Mt=\sqrt{(0.07^2+0.07^2)}=0.10$	Забор
н967	–	–	380826.82	2202330.87	Метод спутниковых геодезических измерений (определений)	$Mt=\sqrt{(0.07^2+0.07^2)}=0.10$	Забор
н968	–	–	380826.52	2202331.09	Метод спутниковых геодезических измерений (определений)	$Mt=\sqrt{(0.07^2+0.07^2)}=0.10$	Забор
н969	–	–	380830.05	2202336.07	Метод спутниковых геодезических измерений	$Mt=\sqrt{(0.07^2+0.07^2)}=0.10$	Забор

					(определений)		
н970	–	–	380831.23	2202339.72	Метод спутниковых геодезических измерений (определений)	$Mt=\sqrt{(0.07^2+0.07^2)}=0.10$	Забор
н971	–	–	380837.69	2202346.90	Метод спутниковых геодезических измерений (определений)	$Mt=\sqrt{(0.07^2+0.07^2)}=0.10$	Забор
н972	–	–	380838.83	2202345.87	Метод спутниковых геодезических измерений (определений)	$Mt=\sqrt{(0.07^2+0.07^2)}=0.10$	Забор
н955	–	–	380842.90	2202350.00	Метод спутниковых геодезических измерений (определений)	$Mt=\sqrt{(0.07^2+0.07^2)}=0.10$	Забор

2. Сведения о частях границ уточняемого земельного участка с кадастровым номером 59:13:0460204:38

Обозначение части границ		Горизонтальное проложение (S), м	Описание прохождения части границ	Сведения о согласовании местоположения границ (согласовано/спорное)
от т.	до т.			
1	2	3	4	5
н955	н956	22.30	–	–
н956	н957	14.15	–	–
н957	н958	14.02	–	–
н958	н959	4.27	–	–
н959	н960	24.53	–	–
н960	н961	9.21	–	–
н961	н962	5.81	–	–
н962	н963	16.70	–	–
н963	н964	23.21	–	–
н964	н965	9.29	–	–
н965	н966	16.88	–	–
н966	н967	15.41	–	–
н967	н968	0.37	–	–
н968	н969	6.10	–	–
н969	н970	3.84	–	–

н970	н971	9.66	–	–
н971	н972	1.54	–	–
н972	н955	5.80	–	–

3. Сведения о характеристиках уточняемого земельного участка с кадастровым номером 59:13:0460204:38

№ п/п	Наименование характеристики земельного участка	Значение характеристики
1	2	3
1.	Адрес земельного участка	–
1.1	Сведения о местоположении земельного участка (при отсутствии адреса) в структурированном в соответствии с федеральной информационной адресной системой виде	–
1.2	Дополнительные сведения о местоположении земельного участка	–
2.	Площадь земельного участка ± величина погрешности определения (вычисления) площади ($P \pm \Delta P$), м ²	2169 кв.м ± 9.32 кв.м
3.	Формула, примененная для вычисления предельной погрешности определения площади земельного участка с подставленными значениями и итоговые (вычисленные) значения (ΔP), м ²	$\Delta P = 2 * 0.10 * \sqrt{2169} * \sqrt{((1 + 1.05^2)/(2 * 1.05))} = 9.32$
4.	Площадь земельного участка согласно сведениям Единого государственного реестра недвижимости ($P_{\text{кад}}$), м ²	2400
5.	Оценка расхождения P и $P_{\text{кад}}$ ($P - P_{\text{кад}}$), м ²	231 кв.м
6.	Предельные минимальный и максимальный размеры земельного участка ($P_{\text{мин}}$ и $P_{\text{макс}}$), м ²	700 2500
7.	Вид (виды) разрешенного использования	Для ведения личного подсобного хозяйства
7.1	Дополнительные сведения об использовании земельного участка	–
8.	Кадастровый или иной государственный учетный номер (инвентарный) здания, сооружения, объекта незавершенного строительства, расположенного на земельном участке	59:13:0460204:96
9.	Сведения о земельных участках (землях общего пользования, территории общего пользования), посредством которых обеспечивается доступ	земли общего пользования
10.	Иные сведения	–

4. Пояснения к сведениям об уточняемом земельном участке с кадастровым номером:

59:13:0460204:38

1.	–
----	---

Сведения об уточняемых земельных участках

1. Сведения о характерных точках границ уточняемого земельного участка с кадастровым номером 59:13:0460203:12

Система координат МСК-59, зона 2

Зона № 2

Обозначение характерных точек границ	Координаты, м				Метод определения координат	Формулы, примененные для расчета средней квадратической погрешности определения координат характерных точек границ (Mt), с подставленными в такие формулы значениями и итоговые (вычисленные) значения Mt, м	Описание закрепления точки
	содержатся в Едином государственном реестре недвижимости		определены в результате выполнения комплексных кадастровых работ				
	X	Y	X	Y			
1	2	3	4	5	6	7	8
н964	–	–	380805.11	2202295.51	Метод спутниковых геодезических измерений (определений)	$Mt=\sqrt{(0.07^2+0.07^2)}=0.10$	Забор
н991	–	–	380809.36	2202291.18	Метод спутниковых геодезических измерений (определений)	$Mt=\sqrt{(0.07^2+0.07^2)}=0.10$	Забор
н990	–	–	380800.03	2202278.79	Метод спутниковых геодезических измерений (определений)	$Mt=\sqrt{(0.07^2+0.07^2)}=0.10$	Забор
н989	–	–	380802.12	2202277.48	Метод спутниковых геодезических измерений (определений)	$Mt=\sqrt{(0.07^2+0.07^2)}=0.10$	Забор
н988	–	–	380802.80	2202278.52	Метод спутниковых геодезических измерений (определений)	$Mt=\sqrt{(0.07^2+0.07^2)}=0.10$	Забор
н987	–	–	380808.30	2202274.88	Метод спутниковых геодезических измерений (определений)	$Mt=\sqrt{(0.07^2+0.07^2)}=0.10$	Забор
н986	–	–	380808.08	2202274.55	Метод спутниковых геодезических измерений (определений)	$Mt=\sqrt{(0.07^2+0.07^2)}=0.10$	Забор
н985	–	–	380812.44	2202271.46	Метод спутниковых геодезических измерений (определений)	$Mt=\sqrt{(0.07^2+0.07^2)}=0.10$	Забор
н984	–	–	380821.42	2202265.09	Метод	$Mt=\sqrt{(0.07^2+0.07^2)}=0.10$	Забор

					спутниковых геодезических измерений (определений)		
н983	–	–	380791.22	2202227.75	Метод спутниковых геодезических измерений (определений)	$Mt=\sqrt{(0.07^2+0.07^2)}=0.10$	Забор
н982	–	–	380776.14	2202245.96	Метод спутниковых геодезических измерений (определений)	$Mt=\sqrt{(0.07^2+0.07^2)}=0.10$	Забор
н981	–	–	380775.21	2202247.13	Метод спутниковых геодезических измерений (определений)	$Mt=\sqrt{(0.07^2+0.07^2)}=0.10$	Забор
н980	–	–	380770.19	2202258.76	Метод спутниковых геодезических измерений (определений)	$Mt=\sqrt{(0.07^2+0.07^2)}=0.10$	Забор
н979	–	–	380769.79	2202267.77	Метод спутниковых геодезических измерений (определений)	$Mt=\sqrt{(0.07^2+0.07^2)}=0.10$	Забор
н978	–	–	380771.84	2202275.00	Метод спутниковых геодезических измерений (определений)	$Mt=\sqrt{(0.07^2+0.07^2)}=0.10$	Забор
н408	–	–	380778.42	2202279.40	Метод спутниковых геодезических измерений (определений)	$Mt=\sqrt{(0.07^2+0.07^2)}=0.10$	Забор
н977	–	–	380780.50	2202282.16	Метод спутниковых геодезических измерений (определений)	$Mt=\sqrt{(0.07^2+0.07^2)}=0.10$	Забор
н976	–	–	380777.01	2202285.12	Метод спутниковых геодезических измерений (определений)	$Mt=\sqrt{(0.07^2+0.07^2)}=0.10$	Забор
н975	–	–	380779.92	2202288.81	Метод спутниковых геодезических измерений (определений)	$Mt=\sqrt{(0.07^2+0.07^2)}=0.10$	Забор
н974	–	–	380777.28	2202292.25	Метод спутниковых геодезических измерений (определений)	$Mt=\sqrt{(0.07^2+0.07^2)}=0.10$	Забор

					измерений (определений)		
н973	–	–	380780.03	2202303.23	Метод спутниковых геодезических измерений (определений)	$Mt=\sqrt{(0.07^2+0.07^2)}=0.10$	Забор
н963	–	–	380787.93	2202311.12	Метод спутниковых геодезических измерений (определений)	$Mt=\sqrt{(0.07^2+0.07^2)}=0.10$	Забор
н964	–	–	380805.11	2202295.51	Метод спутниковых геодезических измерений (определений)	$Mt=\sqrt{(0.07^2+0.07^2)}=0.10$	Забор

2. Сведения о частях границ уточняемого земельного участка с кадастровым номером 59:13:0460203:12

Обозначение части границ		Горизонтальное проложение (S), м	Описание прохождения части границ	Сведения о согласовании местоположения границ (согласовано/спорное)
от т.	до т.			
1	2	3	4	5
н964	н991	6.07	–	–
н991	н990	15.51	–	–
н990	н989	2.47	–	–
н989	н988	1.24	–	–
н988	н987	6.60	–	–
н987	н986	0.40	–	–
н986	н985	5.34	–	–
н985	н984	11.01	–	–
н984	н983	48.02	–	–
н983	н982	23.64	–	–
н982	н981	1.49	–	–
н981	н980	12.67	–	–
н980	н979	9.02	–	–
н979	н978	7.52	–	–
н978	н408	7.92	–	–
н408	н977	3.46	–	–
н977	н976	4.58	–	–
н976	н975	4.70	–	–

н975	н974	4.34	–	–
н974	н973	11.32	–	–
н973	н963	11.17	–	–
н963	н964	23.21	–	–

3. Сведения о характеристиках уточняемого земельного участка с кадастровым номером 59:13:0460203:12

№ п/п	Наименование характеристики земельного участка	Значение характеристики
1	2	3
1.	Адрес земельного участка	–
1.1	Сведения о местоположении земельного участка (при отсутствии адреса) в структурированном в соответствии с федеральной информационной адресной системой виде	–
1.2	Дополнительные сведения о местоположении земельного участка	–
2.	Площадь земельного участка \pm величина погрешности определения (вычисления) площади ($P \pm \Delta P$), м ²	2300 кв.м \pm 10.13 кв.м
3.	Формула, примененная для вычисления предельной погрешности определения площади земельного участка с подставленными значениями и итоговые (вычисленные) значения (ΔP), м ²	$\Delta P = 2 * 0.10 * \sqrt{2300} * \sqrt{((1 + 1.61^2)/(2 * 1.61))} = 10.13$
4.	Площадь земельного участка согласно сведениям Единого государственного реестра недвижимости ($P_{\text{кад}}$), м ²	1600
5.	Оценка расхождения P и $P_{\text{кад}}$ ($P - P_{\text{кад}}$), м ²	700 кв.м
6.	Предельные минимальный и максимальный размеры земельного участка ($P_{\text{мин}}$ и $P_{\text{макс}}$), м ²	700 2500
7.	Вид (виды) разрешенного использования	Для ведения личного подсобного хозяйства
7.1	Дополнительные сведения об использовании земельного участка	–
8.	Кадастровый или иной государственный учетный номер (инвентарный) здания, сооружения, объекта незавершенного строительства, расположенного на земельном участке	59:13:0460203:67
9.	Сведения о земельных участках (землях общего пользования, территории общего пользования), посредством которых обеспечивается доступ	земли общего пользования
10.	Иные сведения	Границы сформированы по фактическому использованию, с учетом сведений ГФД. Увеличение площади на установленный минимальный p-p зу.

4. Пояснения к сведениям об уточняемом земельном участке с кадастровым номером:

59:13:0460203:12

1.	–
----	---

Сведения об уточняемых земельных участках

1. Сведения о характерных точках границ уточняемого земельного участка с кадастровым номером 59:13:0460204:3

Система координат МСК-59, зона 2

Зона № 2

Обозначение характерных точек границ	Координаты, м				Метод определения координат	Формулы, примененные для расчета средней квадратической погрешности определения координат характерных точек границ (Mt), с подставленными в такие формулы значениями и итоговые (вычисленные) значения Mt, м	Описание закрепления точки
	содержатся в Едином государственном реестре недвижимости		определены в результате выполнения комплексных кадастровых работ				
	X	Y	X	Y			
1	2	3	4	5	6	7	8
н992	–	–	380961.70	2202264.21	Метод спутниковых геодезических измерений (определений)	$Mt = \sqrt{(0.07^2 + 0.07^2)} = 0.10$	Забор
н1004	–	–	380958.00	2202259.51	Метод спутниковых геодезических измерений (определений)	$Mt = \sqrt{(0.07^2 + 0.07^2)} = 0.10$	Забор
н1003	–	–	380948.33	2202247.17	Метод спутниковых геодезических измерений (определений)	$Mt = \sqrt{(0.07^2 + 0.07^2)} = 0.10$	Забор
н1002	–	–	380938.21	2202256.43	Метод спутниковых геодезических измерений (определений)	$Mt = \sqrt{(0.07^2 + 0.07^2)} = 0.10$	Забор
н1001	–	–	380937.73	2202257.50	Метод спутниковых геодезических измерений (определений)	$Mt = \sqrt{(0.07^2 + 0.07^2)} = 0.10$	Забор
н1000	–	–	380935.18	2202259.97	Метод спутниковых геодезических измерений (определений)	$Mt = \sqrt{(0.07^2 + 0.07^2)} = 0.10$	Забор
н999	–	–	380926.33	2202269.13	Метод спутниковых геодезических измерений (определений)	$Mt = \sqrt{(0.07^2 + 0.07^2)} = 0.10$	Забор

н998	–	–	380903.54	2202294.42	Метод спутниковых геодезических измерений (определений)	$Mt=\sqrt{(0.07^2+0.07^2)}=0.10$	Забор
н997	–	–	380917.97	2202307.14	Метод спутниковых геодезических измерений (определений)	$Mt=\sqrt{(0.07^2+0.07^2)}=0.10$	Забор
н996	–	–	380927.63	2202299.26	Метод спутниковых геодезических измерений (определений)	$Mt=\sqrt{(0.07^2+0.07^2)}=0.10$	Забор
н995	–	–	380936.33	2202290.25	Метод спутниковых геодезических измерений (определений)	$Mt=\sqrt{(0.07^2+0.07^2)}=0.10$	Забор
н994	–	–	380962.36	2202265.65	Метод спутниковых геодезических измерений (определений)	$Mt=\sqrt{(0.07^2+0.07^2)}=0.10$	Забор
н993	–	–	380962.60	2202265.44	Метод спутниковых геодезических измерений (определений)	$Mt=\sqrt{(0.07^2+0.07^2)}=0.10$	Забор
н992	–	–	380961.70	2202264.21	Метод спутниковых геодезических измерений (определений)	$Mt=\sqrt{(0.07^2+0.07^2)}=0.10$	Забор

2. Сведения о частях границ уточняемого земельного участка с кадастровым номером 59:13:0460204:3

Обозначение части границ		Горизонтальное проложение (S), м	Описание прохождения части границ	Сведения о согласовании местоположения границ (согласовано/спорное)
от т.	до т.			
1	2	3	4	5
н992	н1004	5.98	–	–
н1004	н1003	15.68	–	–
н1003	н1002	13.72	–	–
н1002	н1001	1.17	–	–
н1001	н1000	3.55	–	–
н1000	н999	12.74	–	–
н999	н998	34.04	–	–

н998	н997	19.24	–	–
н997	н996	12.47	–	–
н996	н995	12.52	–	–
н995	н994	35.82	–	–
н994	н993	0.32	–	–
н993	н992	1.52	–	–

3. Сведения о характеристиках уточняемого земельного участка с кадастровым номером 59:13:0460204:3

№ п/п	Наименование характеристики земельного участка	Значение характеристики
1	2	3
1.	Адрес земельного участка	–
1.1	Сведения о местоположении земельного участка (при отсутствии адреса) в структурированном в соответствии с федеральной информационной адресной системой виде	–
1.2	Дополнительные сведения о местоположении земельного участка	–
2.	Площадь земельного участка ± величина погрешности определения (вычисления) площади ($P \pm \Delta P$), м ²	1381 кв.м ± 7.43 кв.м
3.	Формула, примененная для вычисления предельной погрешности определения площади земельного участка с подставленными значениями и итоговые (вычисленные) значения (ΔP), м ²	$\Delta P = 2 * 0.10 * \sqrt{1381} * \sqrt{((1 + 1.02^2)/(2 * 1.02))} = 7.43$
4.	Площадь земельного участка согласно сведениям Единого государственного реестра недвижимости ($P_{\text{кад}}$), м ²	1500
5.	Оценка расхождения P и $P_{\text{кад}}$ ($P - P_{\text{кад}}$), м ²	119 кв.м
6.	Предельные минимальный и максимальный размеры земельного участка ($P_{\text{мин}}$ и $P_{\text{макс}}$), м ²	700 2500
7.	Вид (виды) разрешенного использования	Для ведения личного подсобного хозяйства
7.1	Дополнительные сведения об использовании земельного участка	–
8.	Кадастровый или иной государственный учетный номер (инвентарный) здания, сооружения, объекта незавершенного строительства, расположенного на земельном участке	59:13:0460204:153
9.	Сведения о земельных участках (землях общего пользования, территории общего пользования), посредством которых обеспечивается доступ	земли общего пользования
10.	Иные сведения	–

4. Пояснения к сведениям об уточняемом земельном участке с кадастровым номером:

59:13:0460204:3

1.	–
----	---

Сведения об уточняемых земельных участках

1. Сведения о характерных точках границ уточняемого земельного участка с кадастровым номером 59:13:0460204:42

Система координат МСК-59, зона 2

Зона № 2

Обозначение характерных точек границ	Координаты, м				Метод определения координат	Формулы, примененные для расчета средней квадратической погрешности определения координат характерных точек границ (Mt), с подставленными в такие формулы значениями и итоговые (вычисленные) значения Mt, м	Описание закрепления точки
	содержатся в Едином государственном реестре недвижимости		определены в результате выполнения комплексных кадастровых работ				
	X	Y	X	Y			
1	2	3	4	5	6	7	8
н1005	–	–	380984.16	2202291.89	Метод спутниковых геодезических измерений (определений)	$Mt=\sqrt{(0.07^2+0.07^2)}=0.10$	Забор
н1006	–	–	380987.13	2202296.73	Метод спутниковых геодезических измерений (определений)	$Mt=\sqrt{(0.07^2+0.07^2)}=0.10$	Забор
н1007	–	–	381003.82	2202317.94	Метод спутниковых геодезических измерений (определений)	$Mt=\sqrt{(0.07^2+0.07^2)}=0.10$	Забор
н1008	–	–	380991.64	2202324.02	Метод спутниковых геодезических измерений (определений)	$Mt=\sqrt{(0.07^2+0.07^2)}=0.10$	Забор
н1009	–	–	380983.45	2202327.95	Метод спутниковых геодезических измерений (определений)	$Mt=\sqrt{(0.07^2+0.07^2)}=0.10$	Забор
н1010	–	–	380979.87	2202329.83	Метод спутниковых геодезических измерений (определений)	$Mt=\sqrt{(0.07^2+0.07^2)}=0.10$	Забор
н1011	–	–	380974.42	2202334.21	Метод спутниковых геодезических измерений (определений)	$Mt=\sqrt{(0.07^2+0.07^2)}=0.10$	Забор

н1012	–	–	380960.67	2202338.69	Метод спутниковых геодезических измерений (определений)	$Mt=\sqrt{(0.07^2+0.07^2)}=0.10$	Забор
н1013	–	–	380940.28	2202351.45	Метод спутниковых геодезических измерений (определений)	$Mt=\sqrt{(0.07^2+0.07^2)}=0.10$	Забор
н1014	–	–	380930.97	2202357.84	Метод спутниковых геодезических измерений (определений)	$Mt=\sqrt{(0.07^2+0.07^2)}=0.10$	Забор
н1015	–	–	380917.00	2202343.44	Метод спутниковых геодезических измерений (определений)	$Mt=\sqrt{(0.07^2+0.07^2)}=0.10$	Забор
н1016	–	–	380919.09	2202341.85	Метод спутниковых геодезических измерений (определений)	$Mt=\sqrt{(0.07^2+0.07^2)}=0.10$	Забор
н1017	–	–	380950.18	2202316.12	Метод спутниковых геодезических измерений (определений)	$Mt=\sqrt{(0.07^2+0.07^2)}=0.10$	Забор
н1018	–	–	380957.52	2202309.92	Метод спутниковых геодезических измерений (определений)	$Mt=\sqrt{(0.07^2+0.07^2)}=0.10$	Забор
н1019	–	–	380959.57	2202312.24	Метод спутниковых геодезических измерений (определений)	$Mt=\sqrt{(0.07^2+0.07^2)}=0.10$	Забор
н1020	–	–	380966.14	2202306.76	Метод спутниковых геодезических измерений (определений)	$Mt=\sqrt{(0.07^2+0.07^2)}=0.10$	Забор
н1005	–	–	380984.16	2202291.89	Метод спутниковых геодезических измерений (определений)	$Mt=\sqrt{(0.07^2+0.07^2)}=0.10$	Забор

2. Сведения о частях границ уточняемого земельного участка с кадастровым номером 59:13:0460204:42

Обозначение части границ		Горизонтальное проложение (S), м	Описание прохождения части границ	Сведения о согласовании местоположения границ (согласовано/спорное)
от т.	до т.			

1	2	3	4	5
н1005	н1006	5.68	–	–
н1006	н1007	26.99	–	–
н1007	н1008	13.61	–	–
н1008	н1009	9.08	–	–
н1009	н1010	4.04	–	–
н1010	н1011	6.99	–	–
н1011	н1012	14.46	–	–
н1012	н1013	24.05	–	–
н1013	н1014	11.29	–	–
н1014	н1015	20.06	–	–
н1015	н1016	2.63	–	–
н1016	н1017	40.36	–	–
н1017	н1018	9.61	–	–
н1018	н1019	3.10	–	–
н1019	н1020	8.56	–	–
н1020	н1005	23.36	–	–

3. Сведения о характеристиках уточняемого земельного участка с кадастровым номером 59:13:0460204:42

№ п/п	Наименование характеристики земельного участка	Значение характеристики
1	2	3
1.	Адрес земельного участка	–
1.1	Сведения о местоположении земельного участка (при отсутствии адреса) в структурированном в соответствии с федеральной информационной адресной системой виде	–
1.2	Дополнительные сведения о местоположении земельного участка	–
2.	Площадь земельного участка ± величина погрешности определения (вычисления) площади ($P \pm \Delta P$), м ²	2118 кв.м ± 9.38 кв.м
3.	Формула, примененная для вычисления предельной погрешности определения площади земельного участка с подставленными значениями и итоговые (вычисленные) значения (ΔP), м ²	$\Delta P = 2 * 0.10 * \sqrt{2118} * \sqrt{((1 + 1.32^2)/(2 * 1.32))} = 9.38$
4.	Площадь земельного участка согласно сведениям Единого государственного реестра недвижимости ($P_{\text{кад}}$), м ²	2500
5.	Оценка расхождения P и $P_{\text{кад}}$ ($P - P_{\text{кад}}$), м ²	382 кв.м
6.	Предельные минимальный и максимальный размеры земельного участка ($P_{\text{мин}}$ и $P_{\text{макс}}$), м ²	700

		2500
7.	Вид (виды) разрешенного использования	Для ведения личного подсобного хозяйства
7.1	Дополнительные сведения об использовании земельного участка	–
8.	Кадастровый или иной государственный учетный номер (инвентарный) здания, сооружения, объекта незавершенного строительства, расположенного на земельном участке	59:13:0460204:150
9.	Сведения о земельных участках (землях общего пользования, территории общего пользования), посредством которых обеспечивается доступ	земли общего пользования
10.	Иные сведения	Границы сформированы по фактическому использованию, с учетом сведений ГФД. Уменьшение площади более чем на 10%, требуется согласие правообл-ля.

4. Пояснения к сведениям об уточняемом земельном участке с кадастровым номером:

59:13:0460204:42

1.	–
----	---

Сведения об уточняемых земельных участках

1. Сведения о характерных точках границ уточняемого земельного участка с кадастровым номером 59:13:0460201:21

Система координат МСК-59, зона 2

Зона № 2

Обозначение характерных точек границ	Координаты, м				Метод определения координат	Формулы, примененные для расчета средней квадратической погрешности определения координат характерных точек границ (Mt), с подставленными в такие формулы значениями и итоговые (вычисленные) значения Mt, м	Описание закрепления точки
	содержатся в Едином государственном реестре недвижимости		определены в результате выполнения комплексных кадастровых работ				
	X	Y	X	Y			
1	2	3	4	5	6	7	8
н1007	–	–	381003.82	2202317.94	Метод спутниковых геодезических измерений (определений)	$Mt=\sqrt{(0.07^2+0.07^2)}=0.10$	Забор
н1021	–	–	381006.84	2202316.33	Метод спутниковых геодезических измерений (определений)	$Mt=\sqrt{(0.07^2+0.07^2)}=0.10$	Забор
н1022	–	–	381021.55	2202335.31	Метод спутниковых	$Mt=\sqrt{(0.07^2+0.07^2)}=0.10$	Забор

					геодезических измерений (определений)		
н1023	–	–	381019.43	2202337.39	Метод спутниковых геодезических измерений (определений)	$Mt=\sqrt{(0.07^2+0.07^2)}=0.10$	Забор
н1024	–	–	381028.38	2202347.84	Метод спутниковых геодезических измерений (определений)	$Mt=\sqrt{(0.07^2+0.07^2)}=0.10$	Забор
н1025	–	–	381004.42	2202371.46	Метод спутниковых геодезических измерений (определений)	$Mt=\sqrt{(0.07^2+0.07^2)}=0.10$	Забор
н1026	–	–	380992.44	2202359.28	Метод спутниковых геодезических измерений (определений)	$Mt=\sqrt{(0.07^2+0.07^2)}=0.10$	Забор
н1027	–	–	380987.85	2202361.52	Метод спутниковых геодезических измерений (определений)	$Mt=\sqrt{(0.07^2+0.07^2)}=0.10$	Забор
н1028	–	–	380976.98	2202351.71	Метод спутниковых геодезических измерений (определений)	$Mt=\sqrt{(0.07^2+0.07^2)}=0.10$	Забор
н1029	–	–	380968.64	2202345.30	Метод спутниковых геодезических измерений (определений)	$Mt=\sqrt{(0.07^2+0.07^2)}=0.10$	Забор
н1012	–	–	380960.67	2202338.69	Метод спутниковых геодезических измерений (определений)	$Mt=\sqrt{(0.07^2+0.07^2)}=0.10$	Забор
н1011	–	–	380974.42	2202334.21	Метод спутниковых геодезических измерений (определений)	$Mt=\sqrt{(0.07^2+0.07^2)}=0.10$	Забор
н1010	–	–	380979.87	2202329.83	Метод спутниковых геодезических измерений (определений)	$Mt=\sqrt{(0.07^2+0.07^2)}=0.10$	Забор
н1009	–	–	380983.45	2202327.95	Метод спутниковых геодезических измерений	$Mt=\sqrt{(0.07^2+0.07^2)}=0.10$	Забор

					(определений)		
н1008	–	–	380991.64	2202324.02	Метод спутниковых геодезических измерений (определений)	$Mt=\sqrt{(0.07^2+0.07^2)}=0.10$	Забор
н1007	–	–	381003.82	2202317.94	Метод спутниковых геодезических измерений (определений)	$Mt=\sqrt{(0.07^2+0.07^2)}=0.10$	Забор

2. Сведения о частях границ уточняемого земельного участка с кадастровым номером 59:13:0460201:21

Обозначение части границ		Горизонтальное проложение (S), м	Описание прохождения части границ	Сведения о согласовании местоположения границ (согласовано/спорное)
от т.	до т.			
1	2	3	4	5
н1007	н1021	3.42	–	–
н1021	н1022	24.01	–	–
н1022	н1023	2.97	–	–
н1023	н1024	13.76	–	–
н1024	н1025	33.64	–	–
н1025	н1026	17.08	–	–
н1026	н1027	5.11	–	–
н1027	н1028	14.64	–	–
н1028	н1029	10.52	–	–
н1029	н1012	10.35	–	–
н1012	н1011	14.46	–	–
н1011	н1010	6.99	–	–
н1010	н1009	4.04	–	–
н1009	н1008	9.08	–	–
н1008	н1007	13.61	–	–

3. Сведения о характеристиках уточняемого земельного участка с кадастровым номером 59:13:0460201:21

№ п/п	Наименование характеристики земельного участка	Значение характеристики
1	2	3
1.	Адрес земельного участка	–
1.1	Сведения о местоположении земельного участка (при отсутствии адреса) в структурированном в соответствии с федеральной информационной адресной	–

н1030	–	–	380943.40	2202430.87	Метод спутниковых геодезических измерений (определений)	$Mt=\sqrt{(0.07^2+0.07^2)}=0.10$	Забор
н1036	–	–	380957.77	2202416.30	Метод спутниковых геодезических измерений (определений)	$Mt=\sqrt{(0.07^2+0.07^2)}=0.10$	Забор
н1035	–	–	380962.88	2202410.44	Метод спутниковых геодезических измерений (определений)	$Mt=\sqrt{(0.07^2+0.07^2)}=0.10$	Забор
н1034	–	–	380919.73	2202367.79	Метод спутниковых геодезических измерений (определений)	$Mt=\sqrt{(0.07^2+0.07^2)}=0.10$	Забор
н1033	–	–	380899.76	2202386.85	Метод спутниковых геодезических измерений (определений)	$Mt=\sqrt{(0.07^2+0.07^2)}=0.10$	Забор
н1032	–	–	380924.45	2202412.02	Метод спутниковых геодезических измерений (определений)	$Mt=\sqrt{(0.07^2+0.07^2)}=0.10$	Забор
н1031	–	–	380927.90	2202415.32	Метод спутниковых геодезических измерений (определений)	$Mt=\sqrt{(0.07^2+0.07^2)}=0.10$	Забор
н1030	–	–	380943.40	2202430.87	Метод спутниковых геодезических измерений (определений)	$Mt=\sqrt{(0.07^2+0.07^2)}=0.10$	Забор

2. Сведения о частях границ уточняемого земельного участка с кадастровым номером 59:13:0460204:269

Обозначение части границ		Горизонтальное проложение (S), м	Описание прохождения части границ	Сведения о согласовании местоположения границ (согласовано/спорное)
от т.	до т.			
1	2	3	4	5
н1030	н1036	20.46	–	–
н1036	н1035	7.78	–	–
н1035	н1034	60.67	–	–
н1034	н1033	27.61	–	–
н1033	н1032	35.26	–	–

н1032	н1031	4.77	–	–
н1031	н1030	21.96	–	–

3. Сведения о характеристиках уточняемого земельного участка с кадастровым номером 59:13:0460204:269

№ п/п	Наименование характеристики земельного участка	Значение характеристики
1	2	3
1.	Адрес земельного участка	–
1.1	Сведения о местоположении земельного участка (при отсутствии адреса) в структурированном в соответствии с федеральной информационной адресной системой виде	–
1.2	Дополнительные сведения о местоположении земельного участка	–
2.	Площадь земельного участка ± величина погрешности определения (вычисления) площади ($P \pm \Delta P$), м ²	1721 кв.м ± 8.30 кв.м
3.	Формула, примененная для вычисления предельной погрешности определения площади земельного участка с подставленными значениями и итоговые (вычисленные) значения (ΔP), м ²	$\Delta P = 2 * 0.10 * \sqrt{1721} * \sqrt{((1 + 1.00^2)/(2 * 1.00))} = 8.30$
4.	Площадь земельного участка согласно сведениям Единого государственного реестра недвижимости ($P_{\text{кад}}$), м ²	1700
5.	Оценка расхождения P и $P_{\text{кад}}$ ($P - P_{\text{кад}}$), м ²	21 кв.м
6.	Предельные минимальный и максимальный размеры земельного участка ($P_{\text{мин}}$ и $P_{\text{макс}}$), м ²	700 2500
7.	Вид (виды) разрешенного использования	Для ведения личного подсобного хозяйства
7.1	Дополнительные сведения об использовании земельного участка	–
8.	Кадастровый или иной государственный учетный номер (инвентарный) здания, сооружения, объекта незавершенного строительства, расположенного на земельном участке	59:13:0460204:117
9.	Сведения о земельных участках (землях общего пользования, территории общего пользования), посредством которых обеспечивается доступ	земли общего пользования
10.	Иные сведения	–

4. Пояснения к сведениям об уточняемом земельном участке с кадастровым номером:

59:13:0460204:269

1.	–
----	---

Сведения об уточняемых земельных участках

1. Сведения о характерных точках границ уточняемого земельного участка с кадастровым номером 59:13:0460204:44

Система координат МСК-59, зона 2

Зона № 2

Обозначение	Координаты, м	Метод	Формулы,	Описание
-------------	---------------	-------	----------	----------

ние характер ных точек границ	содержатся в Едином государственном реестре недвижимости		определены в результате выполнения комплексных кадастровых работ		определения координат	примененные для расчета средней квадратической погрешности определения координат характерных точек границ (Mt), с подставленными в такие формулы значениями и итоговые (вычисленные) значения Mt, м	закреплен ия точки
	X	Y	X	Y			
1	2	3	4	5	6	7	8
н1034	–	–	380919.73	2202367.79	Метод спутниковых геодезических измерений (определений)	$Mt=\sqrt{(0.07^2+0.07^2)}=0.10$	Забор
н1037	–	–	380924.42	2202363.64	Метод спутниковых геодезических измерений (определений)	$Mt=\sqrt{(0.07^2+0.07^2)}=0.10$	Забор
н1014	–	–	380930.97	2202357.84	Метод спутниковых геодезических измерений (определений)	$Mt=\sqrt{(0.07^2+0.07^2)}=0.10$	Забор
н1013	–	–	380940.28	2202351.45	Метод спутниковых геодезических измерений (определений)	$Mt=\sqrt{(0.07^2+0.07^2)}=0.10$	Забор
н1038	–	–	380982.19	2202390.63	Метод спутниковых геодезических измерений (определений)	$Mt=\sqrt{(0.07^2+0.07^2)}=0.10$	Забор
н1039	–	–	380982.84	2202393.66	Метод спутниковых геодезических измерений (определений)	$Mt=\sqrt{(0.07^2+0.07^2)}=0.10$	Забор
н1040	–	–	380976.46	2202400.37	Метод спутниковых геодезических измерений (определений)	$Mt=\sqrt{(0.07^2+0.07^2)}=0.10$	Забор
н1041	–	–	380974.37	2202398.19	Метод спутниковых геодезических измерений (определений)	$Mt=\sqrt{(0.07^2+0.07^2)}=0.10$	Забор
н1035	–	–	380962.88	2202410.44	Метод спутниковых геодезических	$Mt=\sqrt{(0.07^2+0.07^2)}=0.10$	Забор

					измерений (определений)		
н1034	–	–	380919.73	2202367.79	Метод спутниковых геодезических измерений (определений)	$Mt=\sqrt{(0.07^2+0.07^2)}=0.10$	Забор

2. Сведения о частях границ уточняемого земельного участка с кадастровым номером 59:13:0460204:44

Обозначение части границ		Горизонтальное проложение (S), м	Описание прохождения части границ	Сведения о согласовании местоположения границ (согласовано/спорное)
от т.	до т.			
1	2	3	4	5
н1034	н1037	6.26	–	–
н1037	н1014	8.75	–	–
н1014	н1013	11.29	–	–
н1013	н1038	57.37	–	–
н1038	н1039	3.10	–	–
н1039	н1040	9.26	–	–
н1040	н1041	3.02	–	–
н1041	н1035	16.80	–	–
н1035	н1034	60.67	–	–

3. Сведения о характеристиках уточняемого земельного участка с кадастровым номером 59:13:0460204:44

№ п/п	Наименование характеристики земельного участка	Значение характеристики
1	2	3
1.	Адрес земельного участка	–
1.1	Сведения о местоположении земельного участка (при отсутствии адреса) в структурированном в соответствии с федеральной информационной адресной системой виде	–
1.2	Дополнительные сведения о местоположении земельного участка	–
2.	Площадь земельного участка \pm величина погрешности определения (вычисления) площади ($P \pm \Delta P$), м ²	1618 кв.м \pm 8.05 кв.м
3.	Формула, примененная для вычисления предельной погрешности определения площади земельного участка с подставленными значениями и итоговые (вычисленные) значения (ΔP), м ²	$\Delta P = 2 * 0.10 * \sqrt{1618} * \sqrt{((1 + 1.07^2)/(2 * 1.07))} = 8.05$
4.	Площадь земельного участка согласно сведениям Единого государственного реестра недвижимости ($P_{\text{кад}}$), м ²	1700
5.	Оценка расхождения P и $P_{\text{кад}}$ ($P - P_{\text{кад}}$), м ²	82 кв.м
6.	Предельные минимальный и максимальный размеры земельного участка	700

	(P _{мин} и P _{макс}), м ²	2500
7.	Вид (виды) разрешенного использования	Для ведения личного подсобного хозяйства
7.1	Дополнительные сведения об использовании земельного участка	–
8.	Кадастровый или иной государственный учетный номер (инвентарный) здания, сооружения, объекта незавершенного строительства, расположенного на земельном участке	59:13:0460204:113
9.	Сведения о земельных участках (землях общего пользования, территории общего пользования), посредством которых обеспечивается доступ	земли общего пользования
10.	Иные сведения	–

4. Пояснения к сведениям об уточняемом земельном участке с кадастровым номером:

59:13:0460204:44

1.	–
----	---

Сведения об уточняемых земельных участках

1. Сведения о характерных точках границ уточняемого земельного участка с кадастровым номером 59:13:0460204:82

Система координат МСК-59, зона 2

Зона № 2

Обозначение характерных точек границ	Координаты, м				Метод определения координат	Формулы, примененные для расчета средней квадратической погрешности определения координат характерных точек границ (Mt), с подставленными в такие формулы значениями и итоговые (вычисленные) значения Mt, м	Описание закрепления точки
	содержатся в Едином государственном реестре недвижимости		определены в результате выполнения комплексных кадастровых работ				
	X	Y	X	Y			
1	2	3	4	5	6	7	8
н1025	–	–	381004.42	2202371.46	Метод спутниковых геодезических измерений (определений)	$Mt=\sqrt{(0.07^2+0.07^2)}=0.10$	Забор
н1042	–	–	381000.01	2202373.08	Метод спутниковых геодезических измерений (определений)	$Mt=\sqrt{(0.07^2+0.07^2)}=0.10$	Забор
н1043	–	–	380994.19	2202379.29	Метод спутниковых геодезических измерений (определений)	$Mt=\sqrt{(0.07^2+0.07^2)}=0.10$	Забор

н1038	–	–	380982.19	2202390.63	Метод спутниковых геодезических измерений (определений)	$Mt=\sqrt{(0.07^2+0.07^2)}=0.10$	Забор
н1013	–	–	380940.28	2202351.45	Метод спутниковых геодезических измерений (определений)	$Mt=\sqrt{(0.07^2+0.07^2)}=0.10$	Забор
н1012	–	–	380960.67	2202338.69	Метод спутниковых геодезических измерений (определений)	$Mt=\sqrt{(0.07^2+0.07^2)}=0.10$	Забор
н1029	–	–	380968.64	2202345.30	Метод спутниковых геодезических измерений (определений)	$Mt=\sqrt{(0.07^2+0.07^2)}=0.10$	Забор
н1028	–	–	380976.98	2202351.71	Метод спутниковых геодезических измерений (определений)	$Mt=\sqrt{(0.07^2+0.07^2)}=0.10$	Забор
н1027	–	–	380987.85	2202361.52	Метод спутниковых геодезических измерений (определений)	$Mt=\sqrt{(0.07^2+0.07^2)}=0.10$	Забор
н1026	–	–	380992.44	2202359.28	Метод спутниковых геодезических измерений (определений)	$Mt=\sqrt{(0.07^2+0.07^2)}=0.10$	Забор
н1025	–	–	381004.42	2202371.46	Метод спутниковых геодезических измерений (определений)	$Mt=\sqrt{(0.07^2+0.07^2)}=0.10$	Забор

2. Сведения о частях границ уточняемого земельного участка с кадастровым номером 59:13:0460204:82

Обозначение части границ		Горизонтальное проложение (S), м	Описание прохождения части границ	Сведения о согласовании местоположения границ (согласовано/спорное)
от т.	до т.			
1	2	3	4	5
н1025	н1042	4.70	–	–
н1042	н1043	8.51	–	–
н1043	н1038	16.51	–	–
н1038	н1013	57.37	–	–
н1013	н1012	24.05	–	–

н1012	н1029	10.35	–	–
н1029	н1028	10.52	–	–
н1028	н1027	14.64	–	–
н1027	н1026	5.11	–	–
н1026	н1025	17.08	–	–

3. Сведения о характеристиках уточняемого земельного участка с кадастровым номером 59:13:0460204:82

№ п/п	Наименование характеристики земельного участка	Значение характеристики
1	2	3
1.	Адрес земельного участка	–
1.1	Сведения о местоположении земельного участка (при отсутствии адреса) в структурированном в соответствии с федеральной информационной адресной системой виде	–
1.2	Дополнительные сведения о местоположении земельного участка	–
2.	Площадь земельного участка ± величина погрешности определения (вычисления) площади ($P \pm \Delta P$), м ²	1425 кв.м ± 7.63 кв.м
3.	Формула, примененная для вычисления предельной погрешности определения площади земельного участка с подставленными значениями и итоговые (вычисленные) значения (ΔP), м ²	$\Delta P = 2 * 0.10 * \sqrt{1425} * \sqrt{((1 + 1.23^2)/(2 * 1.23))} = 7.63$
4.	Площадь земельного участка согласно сведениям Единого государственного реестра недвижимости ($P_{\text{кад}}$), м ²	1700
5.	Оценка расхождения P и $P_{\text{кад}}$ ($P - P_{\text{кад}}$), м ²	275 кв.м
6.	Предельные минимальный и максимальный размеры земельного участка ($P_{\text{мин}}$ и $P_{\text{макс}}$), м ²	700 2500
7.	Вид (виды) разрешенного использования	для ведения личного подсобного хозяйства
7.1	Дополнительные сведения об использовании земельного участка	–
8.	Кадастровый или иной государственный учетный номер (инвентарный) здания, сооружения, объекта незавершенного строительства, расположенного на земельном участке	59:13:0460204:141
9.	Сведения о земельных участках (землях общего пользования, территории общего пользования), посредством которых обеспечивается доступ	земли общего пользования
10.	Иные сведения	Границы сформированы по фактическому использованию, с учетом сведений ГФД. Уменьшение площади более чем на 10%, требуется согласие правообл-ля.

4. Пояснения к сведениям об уточняемом земельном участке с кадастровым номером:

59:13:0460204:82

1.	–						
Сведения об уточняемых земельных участках							
1. Сведения о характерных точках границ уточняемого земельного участка с кадастровым номером <u>59:13:0460204:37</u>							
Система координат <u>МСК-59, зона 2</u>				Зона № <u>2</u>			
Обозначение характерных точек границ	Координаты, м				Метод определения координат	Формулы, примененные для расчета средней квадратической погрешности определения координат характерных точек границ (Mt), с подставленными в такие формулы значениями и итоговые (вычисленные) значения Mt, м	Описание закрепления точки
	содержатся в Едином государственном реестре недвижимости		определены в результате выполнения комплексных кадастровых работ				
	X	Y	X	Y			
1	2	3	4	5	6	7	8
н1044	–	–	380861.99	2202344.01	Метод спутниковых геодезических измерений (определений)	$Mt=\sqrt{(0.07^2+0.07^2)}=0.10$	Забор
н1045	–	–	380884.18	2202366.95	Метод спутниковых геодезических измерений (определений)	$Mt=\sqrt{(0.07^2+0.07^2)}=0.10$	Забор
н1046	–	–	380906.96	2202346.01	Метод спутниковых геодезических измерений (определений)	$Mt=\sqrt{(0.07^2+0.07^2)}=0.10$	Забор
н1037	–	–	380924.42	2202363.64	Метод спутниковых геодезических измерений (определений)	$Mt=\sqrt{(0.07^2+0.07^2)}=0.10$	Забор
н1034	–	–	380919.73	2202367.79	Метод спутниковых геодезических измерений (определений)	$Mt=\sqrt{(0.07^2+0.07^2)}=0.10$	Забор
н1033	–	–	380899.76	2202386.85	Метод спутниковых геодезических измерений (определений)	$Mt=\sqrt{(0.07^2+0.07^2)}=0.10$	Забор
н1047	–	–	380878.18	2202403.52	Метод спутниковых геодезических измерений	$Mt=\sqrt{(0.07^2+0.07^2)}=0.10$	Забор

					(определений)		
н1048	–	–	380875.39	2202400.58	Метод спутниковых геодезических измерений (определений)	$Mt=\sqrt{(0.07^2+0.07^2)}=0.10$	Забор
н1049	–	–	380863.58	2202388.16	Метод спутниковых геодезических измерений (определений)	$Mt=\sqrt{(0.07^2+0.07^2)}=0.10$	Забор
н1050	–	–	380859.69	2202384.88	Метод спутниковых геодезических измерений (определений)	$Mt=\sqrt{(0.07^2+0.07^2)}=0.10$	Забор
н1051	–	–	380841.92	2202369.74	Метод спутниковых геодезических измерений (определений)	$Mt=\sqrt{(0.07^2+0.07^2)}=0.10$	Забор
н1052	–	–	380845.33	2202366.56	Метод спутниковых геодезических измерений (определений)	$Mt=\sqrt{(0.07^2+0.07^2)}=0.10$	Забор
н1053	–	–	380845.08	2202366.37	Метод спутниковых геодезических измерений (определений)	$Mt=\sqrt{(0.07^2+0.07^2)}=0.10$	Забор
н1054	–	–	380850.03	2202360.04	Метод спутниковых геодезических измерений (определений)	$Mt=\sqrt{(0.07^2+0.07^2)}=0.10$	Забор
н1055	–	–	380849.12	2202359.25	Метод спутниковых геодезических измерений (определений)	$Mt=\sqrt{(0.07^2+0.07^2)}=0.10$	Забор
н1056	–	–	380855.53	2202351.92	Метод спутниковых геодезических измерений (определений)	$Mt=\sqrt{(0.07^2+0.07^2)}=0.10$	Забор
н1044	–	–	380861.99	2202344.01	Метод спутниковых геодезических измерений (определений)	$Mt=\sqrt{(0.07^2+0.07^2)}=0.10$	Забор

2. Сведения о частях границ уточняемого земельного участка с кадастровым номером 59:13:0460204:37

Обозначение части границ	Горизонтальное	Описание	Сведения
--------------------------	----------------	----------	----------

от г.	до г.	проложение (S), м	прохождения части границ	о согласовании местоположения границ (согласовано/спорное)
1	2	3	4	5
н1044	н1045	31.92	–	–
н1045	н1046	30.94	–	–
н1046	н1037	24.81	–	–
н1037	н1034	6.26	–	–
н1034	н1033	27.61	–	–
н1033	н1047	27.27	–	–
н1047	н1048	4.05	–	–
н1048	н1049	17.14	–	–
н1049	н1050	5.09	–	–
н1050	н1051	23.35	–	–
н1051	н1052	4.66	–	–
н1052	н1053	0.31	–	–
н1053	н1054	8.04	–	–
н1054	н1055	1.21	–	–
н1055	н1056	9.74	–	–
н1056	н1044	10.21	–	–

3. Сведения о характеристиках уточняемого земельного участка с кадастровым номером 59:13:0460204:37

№ п/п	Наименование характеристики земельного участка	Значение характеристики
1	2	3
1.	Адрес земельного участка	–
1.1	Сведения о местоположении земельного участка (при отсутствии адреса) в структурированном в соответствии с федеральной информационной адресной системой виде	–
1.2	Дополнительные сведения о местоположении земельного участка	–
2.	Площадь земельного участка \pm величина погрешности определения (вычисления) площади ($P \pm \Delta P$), м ²	2400 кв.м \pm 10.06 кв.м
3.	Формула, примененная для вычисления предельной погрешности определения площади земельного участка с подставленными значениями и итоговые (вычисленные) значения (ΔP), м ²	$\Delta P = 2 * 0.10 * \sqrt{2400} * \sqrt{((1 + 1.39^2)/(2 * 1.39))} = 10.06$
4.	Площадь земельного участка согласно сведениям Единого государственного реестра недвижимости ($P_{\text{кад}}$), м ²	1700
5.	Оценка расхождения P и $P_{\text{кад}}$ ($P - P_{\text{кад}}$), м ²	700 кв.м

6.	Предельные минимальный и максимальный размеры земельного участка (P_{\min} и P_{\max}), M^2	700 2500
7.	Вид (виды) разрешенного использования	Для ведения личного подсобного хозяйства
7.1	Дополнительные сведения об использовании земельного участка	–
8.	Кадастровый или иной государственный учетный номер (инвентарный) здания, сооружения, объекта незавершенного строительства, расположенного на земельном участке	59:13:0460204:94
9.	Сведения о земельных участках (землях общего пользования, территории общего пользования), посредством которых обеспечивается доступ	земли общего пользования
10.	Иные сведения	Границы сформированы по фактическому использованию, с учетом сведений ГФД. Увеличение площади на установленный минимальный p - p зу.

4. Пояснения к сведениям об уточняемом земельном участке с кадастровым номером:

59:13:0460204:37

1.	–
----	---

Сведения об уточняемых земельных участках

1. Сведения о характерных точках границ уточняемого земельного участка с кадастровым номером 59:13:0460204:39

Система координат МСК-59, зона 2

Зона № 2

Обозначение характерных точек границ	Координаты, м				Метод определения координат	Формулы, примененные для расчета средней квадратической погрешности определения координат характерных точек границ (M_t), с подставленными в такие формулы значениями и итоговые (вычисленные) значения M_t , м	Описание закрепления точки
	содержатся в Едином государственном реестре недвижимости		определены в результате выполнения комплексных кадастровых работ				
	X	Y	X	Y			
1	2	3	4	5	6	7	8
n1057	–	–	380807.48	2202417.38	Метод спутниковых геодезических измерений (определений)	$M_t = \sqrt{(0.07^2 + 0.07^2)} = 0.10$	Забор
n1074	–	–	380808.91	2202418.53	Метод спутниковых геодезических измерений (определений)	$M_t = \sqrt{(0.07^2 + 0.07^2)} = 0.10$	Забор

н1073	–	–	380793.52	2202441.50	Метод спутниковых геодезических измерений (определений)	$Mt=\sqrt{(0.07^2+0.07^2)}=0.10$	Забор
н1072	–	–	380793.07	2202446.58	Метод спутниковых геодезических измерений (определений)	$Mt=\sqrt{(0.07^2+0.07^2)}=0.10$	Забор
н1071	–	–	380796.63	2202451.46	Метод спутниковых геодезических измерений (определений)	$Mt=\sqrt{(0.07^2+0.07^2)}=0.10$	Забор
н1070	–	–	380798.48	2202449.38	Метод спутниковых геодезических измерений (определений)	$Mt=\sqrt{(0.07^2+0.07^2)}=0.10$	Забор
н1069	–	–	380816.33	2202465.42	Метод спутниковых геодезических измерений (определений)	$Mt=\sqrt{(0.07^2+0.07^2)}=0.10$	Забор
н1068	–	–	380837.12	2202441.67	Метод спутниковых геодезических измерений (определений)	$Mt=\sqrt{(0.07^2+0.07^2)}=0.10$	Забор
н1067	–	–	380829.68	2202434.85	Метод спутниковых геодезических измерений (определений)	$Mt=\sqrt{(0.07^2+0.07^2)}=0.10$	Забор
н1066	–	–	380843.74	2202417.43	Метод спутниковых геодезических измерений (определений)	$Mt=\sqrt{(0.07^2+0.07^2)}=0.10$	Забор
н1065	–	–	380847.66	2202413.07	Метод спутниковых геодезических измерений (определений)	$Mt=\sqrt{(0.07^2+0.07^2)}=0.10$	Забор
н1064	–	–	380844.92	2202410.53	Метод спутниковых геодезических измерений (определений)	$Mt=\sqrt{(0.07^2+0.07^2)}=0.10$	Забор
н1063	–	–	380842.89	2202405.29	Метод спутниковых геодезических измерений (определений)	$Mt=\sqrt{(0.07^2+0.07^2)}=0.10$	Забор

н1050	–	–	380859.69	2202384.88	Метод спутниковых геодезических измерений (определений)	$Mt=\sqrt{(0.07^2+0.07^2)}=0.10$	Забор
н1051	–	–	380841.92	2202369.74	Метод спутниковых геодезических измерений (определений)	$Mt=\sqrt{(0.07^2+0.07^2)}=0.10$	Забор
н1062	–	–	380834.25	2202379.31	Метод спутниковых геодезических измерений (определений)	$Mt=\sqrt{(0.07^2+0.07^2)}=0.10$	Забор
н1061	–	–	380825.54	2202391.66	Метод спутниковых геодезических измерений (определений)	$Mt=\sqrt{(0.07^2+0.07^2)}=0.10$	Забор
н1060	–	–	380823.34	2202397.23	Метод спутниковых геодезических измерений (определений)	$Mt=\sqrt{(0.07^2+0.07^2)}=0.10$	Забор
н1059	–	–	380817.35	2202405.49	Метод спутниковых геодезических измерений (определений)	$Mt=\sqrt{(0.07^2+0.07^2)}=0.10$	Забор
н1058	–	–	380815.59	2202406.53	Метод спутниковых геодезических измерений (определений)	$Mt=\sqrt{(0.07^2+0.07^2)}=0.10$	Забор
н1057	–	–	380807.48	2202417.38	Метод спутниковых геодезических измерений (определений)	$Mt=\sqrt{(0.07^2+0.07^2)}=0.10$	Забор

2. Сведения о частях границ уточняемого земельного участка с кадастровым номером 59:13:0460204:39

Обозначение части границ		Горизонтальное проложение (S), м	Описание прохождения части границ	Сведения о согласовании местоположения границ (согласовано/спорное)
от т.	до т.			
1	2	3	4	5
н1057	н1074	1.84	–	–
н1074	н1073	27.65	–	–
н1073	н1072	5.10	–	–
н1072	н1071	6.04	–	–
н1071	н1070	2.78	–	–

н1070	н1069	24.00	–	–
н1069	н1068	31.56	–	–
н1068	н1067	10.09	–	–
н1067	н1066	22.39	–	–
н1066	н1065	5.86	–	–
н1065	н1064	3.74	–	–
н1064	н1063	5.62	–	–
н1063	н1050	26.43	–	–
н1050	н1051	23.35	–	–
н1051	н1062	12.26	–	–
н1062	н1061	15.11	–	–
н1061	н1060	5.99	–	–
н1060	н1059	10.20	–	–
н1059	н1058	2.04	–	–
н1058	н1057	13.55	–	–

3. Сведения о характеристиках уточняемого земельного участка с кадастровым номером 59:13:0460204:39

№ п/п	Наименование характеристики земельного участка	Значение характеристики
1	2	3
1.	Адрес земельного участка	–
1.1	Сведения о местоположении земельного участка (при отсутствии адреса) в структурированном в соответствии с федеральной информационной адресной системой виде	–
1.2	Дополнительные сведения о местоположении земельного участка	–
2.	Площадь земельного участка ± величина погрешности определения (вычисления) площади ($P \pm \Delta P$), м ²	2583 кв.м ± 10.50 кв.м
3.	Формула, примененная для вычисления предельной погрешности определения площади земельного участка с подставленными значениями и итоговые (вычисленные) значения (ΔP), м ²	$\Delta P = 2 * 0.10 * \sqrt{2583} * \sqrt{((1 + 1.44^2)/(2 * 1.44))} = 10.50$
4.	Площадь земельного участка согласно сведениям Единого государственного реестра недвижимости ($P_{\text{кад}}$), м ²	2500
5.	Оценка расхождения P и $P_{\text{кад}}$ ($P - P_{\text{кад}}$), м ²	83 кв.м
6.	Предельные минимальный и максимальный размеры земельного участка ($P_{\text{мин}}$ и $P_{\text{макс}}$), м ²	700 2500
7.	Вид (виды) разрешенного использования	Для ведения личного подсобного хозяйства

7.1	Дополнительные сведения об использовании земельного участка	–
8.	Кадастровый или иной государственный учетный номер (инвентарный) здания, сооружения, объекта незавершенного строительства, расположенного на земельном участке	59:13:0460204:267
9.	Сведения о земельных участках (землях общего пользования, территории общего пользования), посредством которых обеспечивается доступ	земли общего пользования
10.	Иные сведения	–

4. Пояснения к сведениям об уточняемом земельном участке с кадастровым номером:

59:13:0460204:39

1.	–
----	---

Сведения об уточняемых земельных участках

1. Сведения о характерных точках границ уточняемого земельного участка с кадастровым номером 59:13:0460204:17

Система координат МСК-59, зона 2

Зона № 2

Обозначение характерных точек границ	Координаты, м				Метод определения координат	Формулы, примененные для расчета средней квадратической погрешности определения координат характерных точек границ (Mt), с подставленными в такие формулы значениями и итоговые (вычисленные) значения Mt, м	Описание закрепления точки
	содержатся в Едином государственном реестре недвижимости		определены в результате выполнения комплексных кадастровых работ				
	X	Y	X	Y			
1	2	3	4	5	6	7	8
н1075	–	–	380905.36	2202471.39	Метод спутниковых геодезических измерений (определений)	$Mt=\sqrt{(0.07^2+0.07^2)}=0.10$	Забор
н1076	–	–	380905.64	2202471.86	Метод спутниковых геодезических измерений (определений)	$Mt=\sqrt{(0.07^2+0.07^2)}=0.10$	Забор
н1077	–	–	380905.11	2202472.45	Метод спутниковых геодезических измерений (определений)	$Mt=\sqrt{(0.07^2+0.07^2)}=0.10$	Забор
н1078	–	–	380905.63	2202472.92	Метод спутниковых геодезических измерений	$Mt=\sqrt{(0.07^2+0.07^2)}=0.10$	Забор

					(определений)		
н1079	–	–	380901.47	2202476.84	Метод спутниковых геодезических измерений (определений)	$Mt=\sqrt{(0.07^2+0.07^2)}=0.10$	Забор
н1080	–	–	380900.64	2202476.00	Метод спутниковых геодезических измерений (определений)	$Mt=\sqrt{(0.07^2+0.07^2)}=0.10$	Забор
н1081	–	–	380885.94	2202489.51	Метод спутниковых геодезических измерений (определений)	$Mt=\sqrt{(0.07^2+0.07^2)}=0.10$	Забор
н1082	–	–	380884.32	2202487.29	Метод спутниковых геодезических измерений (определений)	$Mt=\sqrt{(0.07^2+0.07^2)}=0.10$	Забор
н1083	–	–	380873.59	2202475.18	Метод спутниковых геодезических измерений (определений)	$Mt=\sqrt{(0.07^2+0.07^2)}=0.10$	Забор
н1084	–	–	380860.85	2202463.44	Метод спутниковых геодезических измерений (определений)	$Mt=\sqrt{(0.07^2+0.07^2)}=0.10$	Забор
н1068	–	–	380837.12	2202441.67	Метод спутниковых геодезических измерений (определений)	$Mt=\sqrt{(0.07^2+0.07^2)}=0.10$	Забор
н1067	–	–	380829.68	2202434.85	Метод спутниковых геодезических измерений (определений)	$Mt=\sqrt{(0.07^2+0.07^2)}=0.10$	Забор
н1066	–	–	380843.74	2202417.43	Метод спутниковых геодезических измерений (определений)	$Mt=\sqrt{(0.07^2+0.07^2)}=0.10$	Забор
н1065	–	–	380847.66	2202413.07	Метод спутниковых геодезических измерений (определений)	$Mt=\sqrt{(0.07^2+0.07^2)}=0.10$	Забор
н1085	–	–	380853.94	2202419.50	Метод спутниковых геодезических измерений (определений)	$Mt=\sqrt{(0.07^2+0.07^2)}=0.10$	Забор

н1086	–	–	380861.82	2202427.68	Метод спутниковых геодезических измерений (определений)	$Mt=\sqrt{(0.07^2+0.07^2)}=0.10$	Забор
н1087	–	–	380871.67	2202437.34	Метод спутниковых геодезических измерений (определений)	$Mt=\sqrt{(0.07^2+0.07^2)}=0.10$	Забор
н1088	–	–	380881.11	2202447.63	Метод спутниковых геодезических измерений (определений)	$Mt=\sqrt{(0.07^2+0.07^2)}=0.10$	Забор
н1089	–	–	380884.51	2202450.55	Метод спутниковых геодезических измерений (определений)	$Mt=\sqrt{(0.07^2+0.07^2)}=0.10$	Забор
н1090	–	–	380888.27	2202454.97	Метод спутниковых геодезических измерений (определений)	$Mt=\sqrt{(0.07^2+0.07^2)}=0.10$	Забор
н1091	–	–	380888.50	2202455.30	Метод спутниковых геодезических измерений (определений)	$Mt=\sqrt{(0.07^2+0.07^2)}=0.10$	Забор
н1092	–	–	380902.50	2202468.99	Метод спутниковых геодезических измерений (определений)	$Mt=\sqrt{(0.07^2+0.07^2)}=0.10$	Забор
н1075	–	–	380905.36	2202471.39	Метод спутниковых геодезических измерений (определений)	$Mt=\sqrt{(0.07^2+0.07^2)}=0.10$	Забор

2. Сведения о частях границ уточняемого земельного участка с кадастровым номером 59:13:0460204:17

Обозначение части границ		Горизонтальное проложение (S), м	Описание прохождения части границ	Сведения о согласовании местоположения границ (согласовано/спорное)
от т.	до т.			
1	2	3	4	5
н1075	н1076	0.55	–	–
н1076	н1077	0.79	–	–
н1077	н1078	0.70	–	–
н1078	н1079	5.72	–	–
н1079	н1080	1.18	–	–

н1080	н1081	19.97	–	–
н1081	н1082	2.75	–	–
н1082	н1083	16.18	–	–
н1083	н1084	17.32	–	–
н1084	н1068	32.20	–	–
н1068	н1067	10.09	–	–
н1067	н1066	22.39	–	–
н1066	н1065	5.86	–	–
н1065	н1085	8.99	–	–
н1085	н1086	11.36	–	–
н1086	н1087	13.80	–	–
н1087	н1088	13.96	–	–
н1088	н1089	4.48	–	–
н1089	н1090	5.80	–	–
н1090	н1091	0.40	–	–
н1091	н1092	19.58	–	–
н1092	н1075	3.73	–	–

3. Сведения о характеристиках уточняемого земельного участка с кадастровым номером 59:13:0460204:17

№ п/п	Наименование характеристики земельного участка	Значение характеристики
1	2	3
1.	Адрес земельного участка	–
1.1	Сведения о местоположении земельного участка (при отсутствии адреса) в структурированном в соответствии с федеральной информационной адресной системой виде	–
1.2	Дополнительные сведения о местоположении земельного участка	–
2.	Площадь земельного участка ± величина погрешности определения (вычисления) площади ($P \pm \Delta P$), м ²	2116 кв.м ± 9.20 кв.м
3.	Формула, примененная для вычисления предельной погрешности определения площади земельного участка с подставленными значениями и итоговые (вычисленные) значения (ΔP), м ²	$\Delta P = 2 * 0.10 * \sqrt{2116} * \sqrt{((1 + 1.01^2)/(2 * 1.01))} = 9.20$
4.	Площадь земельного участка согласно сведениям Единого государственного реестра недвижимости ($P_{\text{кад}}$), м ²	2100
5.	Оценка расхождения P и $P_{\text{кад}}$ ($P - P_{\text{кад}}$), м ²	16 кв.м
6.	Предельные минимальный и максимальный размеры земельного участка ($P_{\text{мин}}$ и $P_{\text{макс}}$), м ²	700

		2500
7.	Вид (виды) разрешенного использования	Для ведения личного подсобного хозяйства
7.1	Дополнительные сведения об использовании земельного участка	–
8.	Кадастровый или иной государственный учетный номер (инвентарный) здания, сооружения, объекта незавершенного строительства, расположенного на земельном участке	59:13:0460204:103
9.	Сведения о земельных участках (землях общего пользования, территории общего пользования), посредством которых обеспечивается доступ	земли общего пользования
10.	Иные сведения	–

4. Пояснения к сведениям об уточняемом земельном участке с кадастровым номером:

59:13:0460204:17

1.	–
----	---

Сведения об уточняемых земельных участках

1. Сведения о характерных точках границ уточняемого земельного участка с кадастровым номером 59:13:0460204:40

Система координат МСК-59, зона 2

Зона № 2

Обозначение характерных точек границ	Координаты, м				Метод определения координат	Формулы, примененные для расчета средней квадратической погрешности определения координат характерных точек границ (Mt), с подставленными в такие формулы значениями и итоговые (вычисленные) значения Mt, м	Описание закрепления точки
	содержатся в Едином государственном реестре недвижимости		определены в результате выполнения комплексных кадастровых работ				
	X	Y	X	Y			
1	2	3	4	5	6	7	8
н1093	–	–	380840.42	2202526.74	Метод спутниковых геодезических измерений (определений)	$Mt=\sqrt{(0.07^2+0.07^2)}=0.10$	Забор
н1094	–	–	380823.17	2202540.52	Метод спутниковых геодезических измерений (определений)	$Mt=\sqrt{(0.07^2+0.07^2)}=0.10$	Забор
н1095	–	–	380788.45	2202503.14	Метод спутниковых геодезических измерений (определений)	$Mt=\sqrt{(0.07^2+0.07^2)}=0.10$	Забор

н1096	–	–	380782.62	2202497.56	Метод спутниковых геодезических измерений (определений)	$Mt=\sqrt{(0.07^2+0.07^2)}=0.10$	Забор
н1097	–	–	380767.43	2202484.33	Метод спутниковых геодезических измерений (определений)	$Mt=\sqrt{(0.07^2+0.07^2)}=0.10$	Забор
н1098	–	–	380778.03	2202471.57	Метод спутниковых геодезических измерений (определений)	$Mt=\sqrt{(0.07^2+0.07^2)}=0.10$	Забор
н1099	–	–	380785.47	2202463.01	Метод спутниковых геодезических измерений (определений)	$Mt=\sqrt{(0.07^2+0.07^2)}=0.10$	Забор
н1100	–	–	380806.36	2202483.53	Метод спутниковых геодезических измерений (определений)	$Mt=\sqrt{(0.07^2+0.07^2)}=0.10$	Забор
н1093	–	–	380840.42	2202526.74	Метод спутниковых геодезических измерений (определений)	$Mt=\sqrt{(0.07^2+0.07^2)}=0.10$	Забор

2. Сведения о частях границ уточняемого земельного участка с кадастровым номером 59:13:0460204:40

Обозначение части границ		Горизонтальное проложение (S), м	Описание прохождения части границ	Сведения о согласовании местоположения границ (согласовано/спорное)
от т.	до т.			
1	2	3	4	5
н1093	н1094	22.08	–	–
н1094	н1095	51.02	–	–
н1095	н1096	8.07	–	–
н1096	н1097	20.14	–	–
н1097	н1098	16.59	–	–
н1098	н1099	11.34	–	–
н1099	н1100	29.28	–	–
н1100	н1093	55.02	–	–

3. Сведения о характеристиках уточняемого земельного участка с кадастровым номером 59:13:0460204:40

№ п/п	Наименование характеристики земельного участка	Значение характеристики
-------	--	-------------------------

1	2	3
1.	Адрес земельного участка	–
1.1	Сведения о местоположении земельного участка (при отсутствии адреса) в структурированном в соответствии с федеральной информационной адресной системой виде	–
1.2	Дополнительные сведения о местоположении земельного участка	–
2.	Площадь земельного участка \pm величина погрешности определения (вычисления) площади ($P \pm \Delta P$), м ²	2063 кв.м \pm 9.09 кв.м
3.	Формула, примененная для вычисления предельной погрешности определения площади земельного участка с подставленными значениями и итоговые (вычисленные) значения (ΔP), м ²	$\Delta P = 2 * 0.10 * \sqrt{2063} * \sqrt{((1 + 1.06^2)/(2 * 1.06))} = 9.09$
4.	Площадь земельного участка согласно сведениям Единого государственного реестра недвижимости ($P_{\text{кад}}$), м ²	1900
5.	Оценка расхождения P и $P_{\text{кад}}$ ($P - P_{\text{кад}}$), м ²	163 кв.м
6.	Предельные минимальный и максимальный размеры земельного участка ($P_{\text{мин}}$ и $P_{\text{макс}}$), м ²	700 2500
7.	Вид (виды) разрешенного использования	Для ведения личного подсобного хозяйства
7.1	Дополнительные сведения об использовании земельного участка	–
8.	Кадастровый или иной государственный учетный номер (инвентарный) здания, сооружения, объекта незавершенного строительства, расположенного на земельном участке	59:13:0460204:268
9.	Сведения о земельных участках (землях общего пользования, территории общего пользования), посредством которых обеспечивается доступ	земли общего пользования
10.	Иные сведения	–

4. Пояснения к сведениям об уточняемом земельном участке с кадастровым номером:

59:13:0460204:40

1.	–
----	---

Сведения об уточняемых земельных участках

1. Сведения о характерных точках границ уточняемого земельного участка с кадастровым номером 59:13:0460204:41

Система координат МСК-59, зона 2

Зона № 2

Обозначение характерных точек границ	Координаты, м		Метод определения координат	Формулы, примененные для расчета средней квадратической погрешности определения координат характерных точек границ (M),	Описание закрепления точки
	содержатся в Едином государственном реестре недвижимости	определены в результате выполнения комплексных кадастровых работ			

	X	Y	X	Y		с подставленными в такие формулы значениями и итоговые (вычисленные) значения Mt, м	
1	2	3	4	5	6	7	8
н1101	–	–	380751.55	2202504.18	Метод спутниковых геодезических измерений (определений)	$Mt=\sqrt{(0.07^2+0.07^2)}=0.10$	Забор
н1097	–	–	380767.43	2202484.33	Метод спутниковых геодезических измерений (определений)	$Mt=\sqrt{(0.07^2+0.07^2)}=0.10$	Забор
н1096	–	–	380782.62	2202497.56	Метод спутниковых геодезических измерений (определений)	$Mt=\sqrt{(0.07^2+0.07^2)}=0.10$	Забор
н1095	–	–	380788.45	2202503.14	Метод спутниковых геодезических измерений (определений)	$Mt=\sqrt{(0.07^2+0.07^2)}=0.10$	Забор
н1094	–	–	380823.17	2202540.52	Метод спутниковых геодезических измерений (определений)	$Mt=\sqrt{(0.07^2+0.07^2)}=0.10$	Забор
н1102	–	–	380820.39	2202543.17	Метод спутниковых геодезических измерений (определений)	$Mt=\sqrt{(0.07^2+0.07^2)}=0.10$	Забор
н1103	–	–	380803.80	2202555.08	Метод спутниковых геодезических измерений (определений)	$Mt=\sqrt{(0.07^2+0.07^2)}=0.10$	Забор
н1104	–	–	380798.65	2202555.43	Метод спутниковых геодезических измерений (определений)	$Mt=\sqrt{(0.07^2+0.07^2)}=0.10$	Забор
н1105	–	–	380794.10	2202555.02	Метод спутниковых геодезических измерений (определений)	$Mt=\sqrt{(0.07^2+0.07^2)}=0.10$	Забор
н1106	–	–	380787.13	2202548.45	Метод спутниковых геодезических измерений	$Mt=\sqrt{(0.07^2+0.07^2)}=0.10$	Забор

					(определений)		
н1107	–	–	380780.70	2202541.39	Метод спутниковых геодезических измерений (определений)	$Mt=\sqrt{(0.07^2+0.07^2)}=0.10$	Забор
н1108	–	–	380767.55	2202525.50	Метод спутниковых геодезических измерений (определений)	$Mt=\sqrt{(0.07^2+0.07^2)}=0.10$	Забор
н1109	–	–	380762.56	2202520.67	Метод спутниковых геодезических измерений (определений)	$Mt=\sqrt{(0.07^2+0.07^2)}=0.10$	Забор
н1110	–	–	380760.03	2202517.39	Метод спутниковых геодезических измерений (определений)	$Mt=\sqrt{(0.07^2+0.07^2)}=0.10$	Забор
н1111	–	–	380761.56	2202515.88	Метод спутниковых геодезических измерений (определений)	$Mt=\sqrt{(0.07^2+0.07^2)}=0.10$	Забор
н1112	–	–	380756.36	2202510.35	Метод спутниковых геодезических измерений (определений)	$Mt=\sqrt{(0.07^2+0.07^2)}=0.10$	Забор
н1101	–	–	380751.55	2202504.18	Метод спутниковых геодезических измерений (определений)	$Mt=\sqrt{(0.07^2+0.07^2)}=0.10$	Забор

2. Сведения о частях границ уточняемого земельного участка с кадастровым номером 59:13:0460204:41

Обозначение части границ		Горизонтальное проложение (S), м	Описание прохождения части границ	Сведения о согласовании местоположения границ (согласовано/спорное)
от т.	до т.			
1	2	3	4	5
н1101	н1097	25.42	–	–
н1097	н1096	20.14	–	–
н1096	н1095	8.07	–	–
н1095	н1094	51.02	–	–
н1094	н1102	3.84	–	–
н1102	н1103	20.42	–	–
н1103	н1104	5.16	–	–

н1104	н1105	4.57	–	–
н1105	н1106	9.58	–	–
н1106	н1107	9.55	–	–
н1107	н1108	20.63	–	–
н1108	н1109	6.94	–	–
н1109	н1110	4.14	–	–
н1110	н1111	2.15	–	–
н1111	н1112	7.59	–	–
н1112	н1101	7.82	–	–

3. Сведения о характеристиках уточняемого земельного участка с кадастровым номером 59:13:0460204:41

№ п/п	Наименование характеристики земельного участка	Значение характеристики
1	2	3
1.	Адрес земельного участка	–
1.1	Сведения о местоположении земельного участка (при отсутствии адреса) в структурированном в соответствии с федеральной информационной адресной системой виде	–
1.2	Дополнительные сведения о местоположении земельного участка	–
2.	Площадь земельного участка \pm величина погрешности определения (вычисления) площади ($P \pm \Delta P$), м ²	2266 кв.м \pm 9.52 кв.м
3.	Формула, примененная для вычисления предельной погрешности определения площади земельного участка с подставленными значениями и итоговые (вычисленные) значения (ΔP), м ²	$\Delta P = 2 * 0.10 * \sqrt{2266 * \sqrt{(1 + 1.01^2)/(2 * 1.01)}} = 9.52$
4.	Площадь земельного участка согласно сведениям Единого государственного реестра недвижимости ($P_{\text{кад}}$), м ²	2200
5.	Оценка расхождения P и $P_{\text{кад}}$ ($P - P_{\text{кад}}$), м ²	66 кв.м
6.	Предельные минимальный и максимальный размеры земельного участка ($P_{\text{мин}}$ и $P_{\text{макс}}$), м ²	700 2500
7.	Вид (виды) разрешенного использования	Для ведения личного подсобного хозяйства
7.1	Дополнительные сведения об использовании земельного участка	–
8.	Кадастровый или иной государственный учетный номер (инвентарный) здания, сооружения, объекта незавершенного строительства, расположенного на земельном участке	59:13:0460204:98
9.	Сведения о земельных участках (землях общего пользования, территории общего пользования), посредством которых обеспечивается доступ	земли общего пользования
10.	Иные сведения	–

4. Пояснения к сведениям об уточняемом земельном участке с кадастровым номером: <u>59:13:0460204:41</u>							
1.	–						
Сведения об уточняемых земельных участках							
1. Сведения о характерных точках границ уточняемого земельного участка с кадастровым номером <u>59:13:0460204:19</u>							
Система координат <u>МСК-59, зона 2</u>				Зона № <u>2</u>			
Обозначение характерных точек границ	Координаты, м				Метод определения координат	Формулы, примененные для расчета средней квадратической погрешности определения координат характерных точек границ (Mt), с подставленными в такие формулы значениями и итоговые (вычисленные) значения Mt, м	Описание закрепления точки
	содержатся в Едином государственном реестре недвижимости		определены в результате выполнения комплексных кадастровых работ				
	X	Y	X	Y			
1	2	3	4	5	6	7	8
n1082	–	–	380884.32	2202487.29	Метод спутниковых геодезических измерений (определений)	$Mt=\sqrt{(0.07^2+0.07^2)}=0.10$	Забор
n1113	–	–	380874.05	2202496.15	Метод спутниковых геодезических измерений (определений)	$Mt=\sqrt{(0.07^2+0.07^2)}=0.10$	Забор
n1114	–	–	380861.98	2202507.64	Метод спутниковых геодезических измерений (определений)	$Mt=\sqrt{(0.07^2+0.07^2)}=0.10$	Забор
n1115	–	–	380852.98	2202499.19	Метод спутниковых геодезических измерений (определений)	$Mt=\sqrt{(0.07^2+0.07^2)}=0.10$	Забор
n1116	–	–	380847.63	2202496.94	Метод спутниковых геодезических измерений (определений)	$Mt=\sqrt{(0.07^2+0.07^2)}=0.10$	Забор
n1117	–	–	380841.76	2202491.76	Метод спутниковых геодезических измерений (определений)	$Mt=\sqrt{(0.07^2+0.07^2)}=0.10$	Забор

н1069	–	–	380816.33	2202465.42	Метод спутниковых геодезических измерений (определений)	$Mt=\sqrt{(0.07^2+0.07^2)}=0.10$	Забор
н1068	–	–	380837.12	2202441.67	Метод спутниковых геодезических измерений (определений)	$Mt=\sqrt{(0.07^2+0.07^2)}=0.10$	Забор
н1084	–	–	380860.85	2202463.44	Метод спутниковых геодезических измерений (определений)	$Mt=\sqrt{(0.07^2+0.07^2)}=0.10$	Забор
н1083	–	–	380873.59	2202475.18	Метод спутниковых геодезических измерений (определений)	$Mt=\sqrt{(0.07^2+0.07^2)}=0.10$	Забор
н1082	–	–	380884.32	2202487.29	Метод спутниковых геодезических измерений (определений)	$Mt=\sqrt{(0.07^2+0.07^2)}=0.10$	Забор

2. Сведения о частях границ уточняемого земельного участка с кадастровым номером 59:13:0460204:19

Обозначение части границ		Горизонтальное проложение (S), м	Описание прохождения части границ	Сведения о согласовании местоположения границ (согласовано/спорное)
от т.	до т.			
1	2	3	4	5
н1082	н1113	13.56	–	–
н1113	н1114	16.66	–	–
н1114	н1115	12.35	–	–
н1115	н1116	5.80	–	–
н1116	н1117	7.83	–	–
н1117	н1069	36.61	–	–
н1069	н1068	31.56	–	–
н1068	н1084	32.20	–	–
н1084	н1083	17.32	–	–
н1083	н1082	16.18	–	–

3. Сведения о характеристиках уточняемого земельного участка с кадастровым номером 59:13:0460204:19

№ п/п	Наименование характеристики земельного участка	Значение характеристики
1	2	3

1.	Адрес земельного участка	–
1.1	Сведения о местоположении земельного участка (при отсутствии адреса) в структурированном в соответствии с федеральной информационной адресной системой виде	–
1.2	Дополнительные сведения о местоположении земельного участка	–
2.	Площадь земельного участка \pm величина погрешности определения (вычисления) площади ($P \pm \Delta P$), м ²	2065 кв.м \pm 9.09 кв.м
3.	Формула, примененная для вычисления предельной погрешности определения площади земельного участка с подставленными значениями и итоговые (вычисленные) значения (ΔP), м ²	$\Delta P = 2 * 0.10 * \sqrt{2065} * \sqrt{((1 + 1.03^2)/(2 * 1.03))} = 9.09$
4.	Площадь земельного участка согласно сведениям Единого государственного реестра недвижимости ($P_{\text{кад}}$), м ²	2100
5.	Оценка расхождения P и $P_{\text{кад}}$ ($P - P_{\text{кад}}$), м ²	35 кв.м
6.	Предельные минимальный и максимальный размеры земельного участка ($P_{\text{мин}}$ и $P_{\text{макс}}$), м ²	700 2500
7.	Вид (виды) разрешенного использования	Для ведения личного подсобного хозяйства
7.1	Дополнительные сведения об использовании земельного участка	–
8.	Кадастровый или иной государственный учетный номер (инвентарный) здания, сооружения, объекта незавершенного строительства, расположенного на земельном участке	59:13:0460204:127
9.	Сведения о земельных участках (землях общего пользования, территории общего пользования), посредством которых обеспечивается доступ	земли общего пользования
10.	Иные сведения	–

4. Пояснения к сведениям об уточняемом земельном участке с кадастровым номером:

59:13:0460204:19

1. –

Сведения об уточняемых земельных участках

1. Сведения о характерных точках границ уточняемого земельного участка с кадастровым номером 59:13:0460204:22

Система координат МСК-59, зона 2

Зона № 2

Обозначение характерных точек границ	Координаты, м		Метод определения координат	Формулы, примененные для расчета средней квадратической погрешности определения координат характерных точек границ (Mt),	Описание закрепления точки
	содержатся в Едином государственном реестре недвижимости	определены в результате выполнения комплексных кадастровых работ			

	X	Y	X	Y		с подставленными в такие формулы значениями и итоговые (вычисленные) значения Mt, м	
1	2	3	4	5	6	7	8
н1071	–	–	380796.63	2202451.46	Метод спутниковых геодезических измерений (определений)	$Mt=\sqrt{(0.07^2+0.07^2)}=0.10$	Забор
н1070	–	–	380798.48	2202449.38	Метод спутниковых геодезических измерений (определений)	$Mt=\sqrt{(0.07^2+0.07^2)}=0.10$	Забор
н1069	–	–	380816.33	2202465.42	Метод спутниковых геодезических измерений (определений)	$Mt=\sqrt{(0.07^2+0.07^2)}=0.10$	Забор
н1117	–	–	380841.76	2202491.76	Метод спутниковых геодезических измерений (определений)	$Mt=\sqrt{(0.07^2+0.07^2)}=0.10$	Забор
н1116	–	–	380847.63	2202496.94	Метод спутниковых геодезических измерений (определений)	$Mt=\sqrt{(0.07^2+0.07^2)}=0.10$	Забор
н1115	–	–	380852.98	2202499.19	Метод спутниковых геодезических измерений (определений)	$Mt=\sqrt{(0.07^2+0.07^2)}=0.10$	Забор
н1114	–	–	380861.98	2202507.64	Метод спутниковых геодезических измерений (определений)	$Mt=\sqrt{(0.07^2+0.07^2)}=0.10$	Забор
н1118	–	–	380856.34	2202513.38	Метод спутниковых геодезических измерений (определений)	$Mt=\sqrt{(0.07^2+0.07^2)}=0.10$	Забор
н1119	–	–	380857.95	2202515.03	Метод спутниковых геодезических измерений (определений)	$Mt=\sqrt{(0.07^2+0.07^2)}=0.10$	Забор
н1120	–	–	380842.24	2202528.96	Метод спутниковых геодезических измерений	$Mt=\sqrt{(0.07^2+0.07^2)}=0.10$	Забор

					(определений)		
н1093	–	–	380840.42	2202526.74	Метод спутниковых геодезических измерений (определений)	$Mt=\sqrt{(0.07^2+0.07^2)}=0.10$	Забор
н1100	–	–	380806.36	2202483.53	Метод спутниковых геодезических измерений (определений)	$Mt=\sqrt{(0.07^2+0.07^2)}=0.10$	Забор
н1099	–	–	380785.47	2202463.01	Метод спутниковых геодезических измерений (определений)	$Mt=\sqrt{(0.07^2+0.07^2)}=0.10$	Забор
н1071	–	–	380796.63	2202451.46	Метод спутниковых геодезических измерений (определений)	$Mt=\sqrt{(0.07^2+0.07^2)}=0.10$	Забор

2. Сведения о частях границ уточняемого земельного участка с кадастровым номером 59:13:0460204:22

Обозначение части границ		Горизонтальное проложение (S), м	Описание прохождения части границ	Сведения о согласовании местоположения границ (согласовано/спорное)
от т.	до т.			
1	2	3	4	5
н1071	н1070	2.78	–	–
н1070	н1069	24.00	–	–
н1069	н1117	36.61	–	–
н1117	н1116	7.83	–	–
н1116	н1115	5.80	–	–
н1115	н1114	12.35	–	–
н1114	н1118	8.05	–	–
н1118	н1119	2.31	–	–
н1119	н1120	21.00	–	–
н1120	н1093	2.87	–	–
н1093	н1100	55.02	–	–
н1100	н1099	29.28	–	–
н1099	н1071	16.06	–	–

3. Сведения о характеристиках уточняемого земельного участка с кадастровым номером 59:13:0460204:22

№ п/п	Наименование характеристики земельного участка	Значение характеристики
-------	--	-------------------------

1	2	3
1.	Адрес земельного участка	–
1.1	Сведения о местоположении земельного участка (при отсутствии адреса) в структурированном в соответствии с федеральной информационной адресной системой виде	–
1.2	Дополнительные сведения о местоположении земельного участка	–
2.	Площадь земельного участка \pm величина погрешности определения (вычисления) площади ($P \pm \Delta P$), м ²	1936 кв.м \pm 8.80 кв.м
3.	Формула, примененная для вычисления предельной погрешности определения площади земельного участка с подставленными значениями и итоговые (вычисленные) значения (ΔP), м ²	$\Delta P = 2 * 0.10 * \sqrt{1936} * \sqrt{((1 + 1.04^2)/(2 * 1.04))} = 8.80$
4.	Площадь земельного участка согласно сведениям Единого государственного реестра недвижимости ($P_{\text{кад}}$), м ²	2000
5.	Оценка расхождения P и $P_{\text{кад}}$ ($P - P_{\text{кад}}$), м ²	64 кв.м
6.	Предельные минимальный и максимальный размеры земельного участка ($P_{\text{мин}}$ и $P_{\text{макс}}$), м ²	700 2500
7.	Вид (виды) разрешенного использования	Для ведения личного подсобного хозяйства
7.1	Дополнительные сведения об использовании земельного участка	–
8.	Кадастровый или иной государственный учетный номер (инвентарный) здания, сооружения, объекта незавершенного строительства, расположенного на земельном участке	59:13:0460204:132
9.	Сведения о земельных участках (землях общего пользования, территории общего пользования), посредством которых обеспечивается доступ	земли общего пользования
10.	Иные сведения	–

4. Пояснения к сведениям об уточняемом земельном участке с кадастровым номером:

59:13:0460204:22

1. –

Сведения об уточняемых земельных участках

1. Сведения о характерных точках границ уточняемого земельного участка с кадастровым номером 59:13:0460204:74

Система координат МСК-59, зона 2

Зона № 2

Обозначение характерных точек границ	Координаты, м		Метод определения координат	Формулы, примененные для расчета средней квадратической погрешности определения координат характерных точек границ (M),	Описание закрепления точки
	содержатся в Едином государственном реестре недвижимости	определены в результате выполнения комплексных кадастровых работ			

	X	Y	X	Y		с подставленными в такие формулы значениями и итоговые (вычисленные) значения Mt, м	
1	2	3	4	5	6	7	8
н1121	–	–	380945.00	2202832.55	Метод спутниковых геодезических измерений (определений)	$Mt=\sqrt{(0.07^2+0.07^2)}=0.10$	Забор
н1122	–	–	380926.28	2202820.41	Метод спутниковых геодезических измерений (определений)	$Mt=\sqrt{(0.07^2+0.07^2)}=0.10$	Забор
н1123	–	–	380908.47	2202808.86	Метод спутниковых геодезических измерений (определений)	$Mt=\sqrt{(0.07^2+0.07^2)}=0.10$	Забор
н1124	–	–	380938.42	2202770.44	Метод спутниковых геодезических измерений (определений)	$Mt=\sqrt{(0.07^2+0.07^2)}=0.10$	Забор
н1125	–	–	380942.11	2202773.43	Метод спутниковых геодезических измерений (определений)	$Mt=\sqrt{(0.07^2+0.07^2)}=0.10$	Забор
н1126	–	–	380953.66	2202782.61	Метод спутниковых геодезических измерений (определений)	$Mt=\sqrt{(0.07^2+0.07^2)}=0.10$	Забор
н1127	–	–	380957.26	2202784.99	Метод спутниковых геодезических измерений (определений)	$Mt=\sqrt{(0.07^2+0.07^2)}=0.10$	Забор
н1128	–	–	380966.74	2202791.71	Метод спутниковых геодезических измерений (определений)	$Mt=\sqrt{(0.07^2+0.07^2)}=0.10$	Забор
н1129	–	–	380973.46	2202796.23	Метод спутниковых геодезических измерений (определений)	$Mt=\sqrt{(0.07^2+0.07^2)}=0.10$	Забор
н1130	–	–	380977.43	2202799.57	Метод спутниковых геодезических измерений	$Mt=\sqrt{(0.07^2+0.07^2)}=0.10$	Забор

					(определений)		
н1131	–	–	380986.15	2202806.47	Метод спутниковых геодезических измерений (определений)	$Mt=\sqrt{(0.07^2+0.07^2)}=0.10$	Забор
н1132	–	–	380985.45	2202811.12	Метод спутниковых геодезических измерений (определений)	$Mt=\sqrt{(0.07^2+0.07^2)}=0.10$	Забор
н1133	–	–	380987.76	2202813.33	Метод спутниковых геодезических измерений (определений)	$Mt=\sqrt{(0.07^2+0.07^2)}=0.10$	Забор
н1134	–	–	380986.04	2202815.27	Метод спутниковых геодезических измерений (определений)	$Mt=\sqrt{(0.07^2+0.07^2)}=0.10$	Забор
н1135	–	–	380984.33	2202813.75	Метод спутниковых геодезических измерений (определений)	$Mt=\sqrt{(0.07^2+0.07^2)}=0.10$	Забор
н1136	–	–	380980.64	2202819.36	Метод спутниковых геодезических измерений (определений)	$Mt=\sqrt{(0.07^2+0.07^2)}=0.10$	Забор
н1137	–	–	380976.05	2202827.42	Метод спутниковых геодезических измерений (определений)	$Mt=\sqrt{(0.07^2+0.07^2)}=0.10$	Забор
н1138	–	–	380964.71	2202844.41	Метод спутниковых геодезических измерений (определений)	$Mt=\sqrt{(0.07^2+0.07^2)}=0.10$	Забор
н1121	–	–	380945.00	2202832.55	Метод спутниковых геодезических измерений (определений)	$Mt=\sqrt{(0.07^2+0.07^2)}=0.10$	Забор

2. Сведения о частях границ уточняемого земельного участка с кадастровым номером 59:13:0460204:74

Обозначение части границ		Горизонтальное проложение (S), м	Описание прохождения части границ	Сведения о согласовании местоположения границ (согласовано/спорное)
от т.	до т.			
1	2	3	4	5
н1121	н1122	22.31	–	–

н1122	н1123	21.23	–	–
н1123	н1124	48.71	–	–
н1124	н1125	4.75	–	–
н1125	н1126	14.75	–	–
н1126	н1127	4.32	–	–
н1127	н1128	11.62	–	–
н1128	н1129	8.10	–	–
н1129	н1130	5.19	–	–
н1130	н1131	11.12	–	–
н1131	н1132	4.70	–	–
н1132	н1133	3.20	–	–
н1133	н1134	2.59	–	–
н1134	н1135	2.29	–	–
н1135	н1136	6.71	–	–
н1136	н1137	9.28	–	–
н1137	н1138	20.43	–	–
н1138	н1121	23.00	–	–

3. Сведения о характеристиках уточняемого земельного участка с кадастровым номером 59:13:0460204:74

№ п/п	Наименование характеристики земельного участка	Значение характеристики
1	2	3
1.	Адрес земельного участка	–
1.1	Сведения о местоположении земельного участка (при отсутствии адреса) в структурированном в соответствии с федеральной информационной адресной системой виде	–
1.2	Дополнительные сведения о местоположении земельного участка	–
2.	Площадь земельного участка ± величина погрешности определения (вычисления) площади ($P \pm \Delta P$), м ²	2977 кв.м ± 10.92 кв.м
3.	Формула, примененная для вычисления предельной погрешности определения площади земельного участка с подставленными значениями и итоговые (вычисленные) значения (ΔP), м ²	$\Delta P = 2 * 0.10 * \sqrt{2977} * \sqrt{((1 + 1.07^2)/(2 * 1.07))} = 10.92$
4.	Площадь земельного участка согласно сведениям Единого государственного реестра недвижимости ($P_{\text{кад}}$), м ²	2300
5.	Оценка расхождения P и $P_{\text{кад}}$ ($P - P_{\text{кад}}$), м ²	677 кв.м
6.	Предельные минимальный и максимальный размеры земельного участка ($P_{\text{мин}}$ и $P_{\text{макс}}$), м ²	700

		2500
7.	Вид (виды) разрешенного использования	Для ведения личного подсобного хозяйства
7.1	Дополнительные сведения об использовании земельного участка	–
8.	Кадастровый или иной государственный учетный номер (инвентарный) здания, сооружения, объекта незавершенного строительства, расположенного на земельном участке	59:13:0460204:123
9.	Сведения о земельных участках (землях общего пользования, территории общего пользования), посредством которых обеспечивается доступ	земли общего пользования
10.	Иные сведения	Границы сформированы по фактическому использованию, с учетом сведений ГФД. Увеличение площади не превышает установленный минимальный p-p зу.

4. Пояснения к сведениям об уточняемом земельном участке с кадастровым номером:

59:13:0460204:74

1.	–
----	---

Сведения об уточняемых земельных участках

1. Сведения о характерных точках границ уточняемого земельного участка с кадастровым номером 59:13:0460204:51

Система координат МСК-59, зона 2

Зона № 2

Обозначение характерных точек границ	Координаты, м				Метод определения координат	Формулы, примененные для расчета средней квадратической погрешности определения координат характерных точек границ (Mt), с подставленными в такие формулы значениями и итоговые (вычисленные) значения Mt, м	Описание закрепления точки
	содержатся в Едином государственном реестре недвижимости		определены в результате выполнения комплексных кадастровых работ				
	X	Y	X	Y			
1	2	3	4	5	6	7	8
n1124	–	–	380938.42	2202770.44	Метод спутниковых геодезических измерений (определений)	$Mt=\sqrt{(0.07^2+0.07^2)}=0.10$	Забор
n1145	–	–	380918.77	2202752.37	Метод спутниковых геодезических измерений (определений)	$Mt=\sqrt{(0.07^2+0.07^2)}=0.10$	Забор
n1144	–	–	380904.02	2202770.17	Метод спутниковых	$Mt=\sqrt{(0.07^2+0.07^2)}=0.10$	Забор

					геодезических измерений (определений)		
н1143	–	–	380865.66	2202818.53	Метод спутниковых геодезических измерений (определений)	$Mt=\sqrt{(0.07^2+0.07^2)}=0.10$	Забор
н1142	–	–	380871.21	2202824.06	Метод спутниковых геодезических измерений (определений)	$Mt=\sqrt{(0.07^2+0.07^2)}=0.10$	Забор
н1141	–	–	380885.13	2202836.99	Метод спутниковых геодезических измерений (определений)	$Mt=\sqrt{(0.07^2+0.07^2)}=0.10$	Забор
н1140	–	–	380891.74	2202829.83	Метод спутниковых геодезических измерений (определений)	$Mt=\sqrt{(0.07^2+0.07^2)}=0.10$	Забор
н1139	–	–	380894.15	2202826.48	Метод спутниковых геодезических измерений (определений)	$Mt=\sqrt{(0.07^2+0.07^2)}=0.10$	Забор
н1123	–	–	380908.47	2202808.86	Метод спутниковых геодезических измерений (определений)	$Mt=\sqrt{(0.07^2+0.07^2)}=0.10$	Забор
н1124	–	–	380938.42	2202770.44	Метод спутниковых геодезических измерений (определений)	$Mt=\sqrt{(0.07^2+0.07^2)}=0.10$	Забор

2. Сведения о частях границ уточняемого земельного участка с кадастровым номером 59:13:0460204:51

Обозначение части границ		Горизонтальное проложение (S), м	Описание прохождения части границ	Сведения о согласовании местоположения границ (согласовано/спорное)
от т.	до т.			
1	2	3	4	5
н1124	н1145	26.70	–	–
н1145	н1144	23.12	–	–
н1144	н1143	61.73	–	–
н1143	н1142	7.83	–	–
н1142	н1141	19.00	–	–
н1141	н1140	9.74	–	–

н1140	н1139	4.13	–	–
н1139	н1123	22.71	–	–
н1123	н1124	48.71	–	–

3. Сведения о характеристиках уточняемого земельного участка с кадастровым номером 59:13:0460204:51

№ п/п	Наименование характеристики земельного участка	Значение характеристики
1	2	3
1.	Адрес земельного участка	–
1.1	Сведения о местоположении земельного участка (при отсутствии адреса) в структурированном в соответствии с федеральной информационной адресной системой виде	–
1.2	Дополнительные сведения о местоположении земельного участка	–
2.	Площадь земельного участка \pm величина погрешности определения (вычисления) площади ($P \pm \Delta P$), м ²	2321 кв.м \pm 9.69 кв.м
3.	Формула, примененная для вычисления предельной погрешности определения площади земельного участка с подставленными значениями и итоговые (вычисленные) значения (ΔP), м ²	$\Delta P = 2 * 0.10 * \sqrt{2321} * \sqrt{((1 + 1.16^2)/(2 * 1.16))} = 9.69$
4.	Площадь земельного участка согласно сведениям Единого государственного реестра недвижимости ($P_{\text{кад}}$), м ²	2400
5.	Оценка расхождения P и $P_{\text{кад}}$ ($P - P_{\text{кад}}$), м ²	79 кв.м
6.	Предельные минимальный и максимальный размеры земельного участка ($P_{\text{мин}}$ и $P_{\text{макс}}$), м ²	700 2500
7.	Вид (виды) разрешенного использования	Для ведения личного подсобного хозяйства
7.1	Дополнительные сведения об использовании земельного участка	–
8.	Кадастровый или иной государственный учетный номер (инвентарный) здания, сооружения, объекта незавершенного строительства, расположенного на земельном участке	59:13:0460204:154
9.	Сведения о земельных участках (землях общего пользования, территории общего пользования), посредством которых обеспечивается доступ	земли общего пользования
10.	Иные сведения	–

4. Пояснения к сведениям об уточняемом земельном участке с кадастровым номером:

59:13:0460204:51

1.	–
----	---

Сведения об уточняемых земельных участках

1. Сведения о характерных точках границ уточняемого земельного участка с кадастровым номером 59:13:0460204:50

Система координат МСК-59, зона 2

Зона № 2

Обозначение характерных точек границ	Координаты, м				Метод определения координат	Формулы, примененные для расчета средней квадратической погрешности определения координат характерных точек границ (Mt), с подставленными в такие формулы значениями и итоговые (вычисленные) значения Mt, м	Описание закрепления точки
	содержатся в Едином государственном реестре недвижимости		определены в результате выполнения комплексных кадастровых работ				
	X	Y	X	Y			
1	2	3	4	5	6	7	8
н1145	–	–	380918.77	2202752.37	Метод спутниковых геодезических измерений (определений)	$Mt=\sqrt{(0.07^2+0.07^2)}=0.10$	Забор
н1152	–	–	380918.48	2202752.00	Метод спутниковых геодезических измерений (определений)	$Mt=\sqrt{(0.07^2+0.07^2)}=0.10$	Забор
н1151	–	–	380918.67	2202751.07	Метод спутниковых геодезических измерений (определений)	$Mt=\sqrt{(0.07^2+0.07^2)}=0.10$	Забор
н1150	–	–	380898.38	2202732.64	Метод спутниковых геодезических измерений (определений)	$Mt=\sqrt{(0.07^2+0.07^2)}=0.10$	Забор
н1149	–	–	380880.92	2202750.77	Метод спутниковых геодезических измерений (определений)	$Mt=\sqrt{(0.07^2+0.07^2)}=0.10$	Забор
н1148	–	–	380857.29	2202777.52	Метод спутниковых геодезических измерений (определений)	$Mt=\sqrt{(0.07^2+0.07^2)}=0.10$	Забор
н1147	–	–	380847.13	2202787.30	Метод спутниковых геодезических измерений (определений)	$Mt=\sqrt{(0.07^2+0.07^2)}=0.10$	Забор
н1146	–	–	380840.68	2202795.54	Метод спутниковых геодезических измерений (определений)	$Mt=\sqrt{(0.07^2+0.07^2)}=0.10$	Забор
н1143	–	–	380865.66	2202818.53	Метод	$Mt=\sqrt{(0.07^2+0.07^2)}=0.10$	Забор

					спутниковых геодезических измерений (определений)		
н1144	–	–	380904.02	2202770.17	Метод спутниковых геодезических измерений (определений)	$Mt=\sqrt{(0.07^2+0.07^2)}=0.10$	Забор
н1145	–	–	380918.77	2202752.37	Метод спутниковых геодезических измерений (определений)	$Mt=\sqrt{(0.07^2+0.07^2)}=0.10$	Забор

2. Сведения о частях границ уточняемого земельного участка с кадастровым номером 59:13:0460204:50

Обозначение части границ		Горизонтальное проложение (S), м	Описание прохождения части границ	Сведения о согласовании местоположения границ (согласовано/спорное)
от т.	до т.			
1	2	3	4	5
н1145	н1152	0.47	–	–
н1152	н1151	0.95	–	–
н1151	н1150	27.41	–	–
н1150	н1149	25.17	–	–
н1149	н1148	35.69	–	–
н1148	н1147	14.10	–	–
н1147	н1146	10.46	–	–
н1146	н1143	33.95	–	–
н1143	н1144	61.73	–	–
н1144	н1145	23.12	–	–

3. Сведения о характеристиках уточняемого земельного участка с кадастровым номером 59:13:0460204:50

№ п/п	Наименование характеристики земельного участка	Значение характеристики
1	2	3
1.	Адрес земельного участка	–
1.1	Сведения о местоположении земельного участка (при отсутствии адреса) в структурированном в соответствии с федеральной информационной адресной системой виде	–
1.2	Дополнительные сведения о местоположении земельного участка	–
2.	Площадь земельного участка \pm величина погрешности определения (вычисления) площади ($P \pm \Delta P$), м ²	2671 кв.м \pm 10.36 кв.м
3.	Формула, примененная для вычисления предельной погрешности	$\Delta P = 2 * 0.10 * \sqrt{2671} * \sqrt{((1 + 1.10^2)/(2$

	определения площади земельного участка с подставленными значениями и итоговые (вычисленные) значения (ΔP), м ²	* 1.10)) = 10.36
4.	Площадь земельного участка согласно сведениям Единого государственного реестра недвижимости ($P_{\text{кад}}$), м ²	2900
5.	Оценка расхождения P и $P_{\text{кад}}$ ($P - P_{\text{кад}}$), м ²	229 кв.м
6.	Предельные минимальный и максимальный размеры земельного участка ($P_{\text{мин}}$ и $P_{\text{макс}}$), м ²	700 2500
7.	Вид (виды) разрешенного использования	Для ведения личного подсобного хозяйства
7.1	Дополнительные сведения об использовании земельного участка	–
8.	Кадастровый или иной государственный учетный номер (инвентарный) здания, сооружения, объекта незавершенного строительства, расположенного на земельном участке	59:13:0460204:156
9.	Сведения о земельных участках (землях общего пользования, территории общего пользования), посредством которых обеспечивается доступ	земли общего пользования
10.	Иные сведения	–

4. Пояснения к сведениям об уточняемом земельном участке с кадастровым номером:

59:13:0460204:50

1.	–
----	---

Сведения об уточняемых земельных участках

1. Сведения о характерных точках границ уточняемого земельного участка с кадастровым номером 59:13:0460204:49

Система координат МСК-59, зона 2

Зона № 2

Обозначение характерных точек границ	Координаты, м				Метод определения координат	Формулы, примененные для расчета средней квадратической погрешности определения координат характерных точек границ (M_t), с подставленными в такие формулы значениями и итоговые (вычисленные) значения M_t , м	Описание закрепления точки
	содержатся в Едином государственном реестре недвижимости		определены в результате выполнения комплексных кадастровых работ				
	X	Y	X	Y			
1	2	3	4	5	6	7	8
n1150	–	–	380898.38	2202732.64	Метод спутниковых геодезических измерений (определений)	$M_t = \sqrt{(0.07^2 + 0.07^2)} = 0.10$	Забор
n1161	–	–	380894.20	2202729.04	Метод спутниковых	$M_t = \sqrt{(0.07^2 + 0.07^2)} = 0.10$	Забор

					геодезических измерений (определений)		
н1160	–	–	380882.91	2202719.28	Метод спутниковых геодезических измерений (определений)	$Mt=\sqrt{(0.07^2+0.07^2)}=0.10$	Забор
н1159	–	–	380881.77	2202720.15	Метод спутниковых геодезических измерений (определений)	$Mt=\sqrt{(0.07^2+0.07^2)}=0.10$	Забор
н1158	–	–	380877.62	2202716.20	Метод спутниковых геодезических измерений (определений)	$Mt=\sqrt{(0.07^2+0.07^2)}=0.10$	Забор
н1157	–	–	380864.19	2202729.47	Метод спутниковых геодезических измерений (определений)	$Mt=\sqrt{(0.07^2+0.07^2)}=0.10$	Забор
н1156	–	–	380849.02	2202746.13	Метод спутниковых геодезических измерений (определений)	$Mt=\sqrt{(0.07^2+0.07^2)}=0.10$	Забор
н1155	–	–	380838.75	2202757.79	Метод спутниковых геодезических измерений (определений)	$Mt=\sqrt{(0.07^2+0.07^2)}=0.10$	Забор
н1154	–	–	380829.90	2202767.40	Метод спутниковых геодезических измерений (определений)	$Mt=\sqrt{(0.07^2+0.07^2)}=0.10$	Забор
н1153	–	–	380828.09	2202769.64	Метод спутниковых геодезических измерений (определений)	$Mt=\sqrt{(0.07^2+0.07^2)}=0.10$	Забор
н1147	–	–	380847.13	2202787.30	Метод спутниковых геодезических измерений (определений)	$Mt=\sqrt{(0.07^2+0.07^2)}=0.10$	Забор
н1148	–	–	380857.29	2202777.52	Метод спутниковых геодезических измерений (определений)	$Mt=\sqrt{(0.07^2+0.07^2)}=0.10$	Забор
н1149	–	–	380880.92	2202750.77	Метод спутниковых геодезических измерений	$Mt=\sqrt{(0.07^2+0.07^2)}=0.10$	Забор

					(определений)		
н1150	–	–	380898.38	2202732.64	Метод спутниковых геодезических измерений (определений)	$Mt=\sqrt{(0.07^2+0.07^2)}=0.10$	Забор

2. Сведения о частях границ уточняемого земельного участка с кадастровым номером 59:13:0460204:49

Обозначение части границ		Горизонтальное проложение (S), м	Описание прохождения части границ	Сведения о согласовании местоположения границ (согласовано/спорное)
от т.	до т.			
1	2	3	4	5
н1150	н1161	5.52	–	–
н1161	н1160	14.92	–	–
н1160	н1159	1.43	–	–
н1159	н1158	5.73	–	–
н1158	н1157	18.88	–	–
н1157	н1156	22.53	–	–
н1156	н1155	15.54	–	–
н1155	н1154	13.06	–	–
н1154	н1153	2.88	–	–
н1153	н1147	25.97	–	–
н1147	н1148	14.10	–	–
н1148	н1149	35.69	–	–
н1149	н1150	25.17	–	–

3. Сведения о характеристиках уточняемого земельного участка с кадастровым номером 59:13:0460204:49

№ п/п	Наименование характеристики земельного участка	Значение характеристики
1	2	3
1.	Адрес земельного участка	–
1.1	Сведения о местоположении земельного участка (при отсутствии адреса) в структурированном в соответствии с федеральной информационной адресной системой виде	–
1.2	Дополнительные сведения о местоположении земельного участка	–
2.	Площадь земельного участка \pm величина погрешности определения (вычисления) площади ($P \pm \Delta P$), м ²	1984 кв.м \pm 8.91 кв.м
3.	Формула, примененная для вычисления предельной погрешности определения площади земельного участка с подставленными значениями и итоговые (вычисленные) значения (ΔP), м ²	$\Delta P = 2 * 0.10 * \sqrt{1984 * \sqrt{(1 + 1.01^2)}} / (2 * 1.01) = 8.91$

4.	Площадь земельного участка согласно сведениям Единого государственного реестра недвижимости ($P_{\text{кад}}$), M^2	2000
5.	Оценка расхождения P и $P_{\text{кад}}$ ($P - P_{\text{кад}}$), M^2	16 кв.м
6.	Предельные минимальный и максимальный размеры земельного участка ($P_{\text{мин}}$ и $P_{\text{макс}}$), M^2	700 2500
7.	Вид (виды) разрешенного использования	Для ведения личного подсобного хозяйства
7.1	Дополнительные сведения об использовании земельного участка	–
8.	Кадастровый или иной государственный учетный номер (инвентарный) здания, сооружения, объекта незавершенного строительства, расположенного на земельном участке	59:13:0460204:144
9.	Сведения о земельных участках (землях общего пользования, территории общего пользования), посредством которых обеспечивается доступ	земли общего пользования
10.	Иные сведения	–

4. Пояснения к сведениям об уточняемом земельном участке с кадастровым номером:

59:13:0460204:49

1.	–
----	---

Сведения об уточняемых земельных участках

1. Сведения о характерных точках границ уточняемого земельного участка с кадастровым номером 59:13:0460204:76

Система координат МСК-59, зона 2

Зона № 2

Обозначение характерных точек границ	Координаты, м				Метод определения координат	Формулы, примененные для расчета средней квадратической погрешности определения координат характерных точек границ (M_t), с подставленными в такие формулы значениями и итоговые (вычисленные) значения M_t , м	Описание закрепления точки
	содержатся в Едином государственном реестре недвижимости		определены в результате выполнения комплексных кадастровых работ				
	X	Y	X	Y			
1	2	3	4	5	6	7	8
n1162	–	–	380989.43	2202849.12	Метод спутниковых геодезических измерений (определений)	$M_t = \sqrt{(0.07^2 + 0.07^2)} = 0.10$	Забор
n1163	–	–	380997.00	2202836.12	Метод спутниковых геодезических измерений	$M_t = \sqrt{(0.07^2 + 0.07^2)} = 0.10$	Забор

					(определений)		
н1164	–	–	381011.74	2202813.02	Метод спутниковых геодезических измерений (определений)	$Mt=\sqrt{(0.07^2+0.07^2)}=0.10$	Забор
н1165	–	–	381016.92	2202813.56	Метод спутниковых геодезических измерений (определений)	$Mt=\sqrt{(0.07^2+0.07^2)}=0.10$	Забор
н1166	–	–	381030.40	2202825.72	Метод спутниковых геодезических измерений (определений)	$Mt=\sqrt{(0.07^2+0.07^2)}=0.10$	Забор
н1167	–	–	381042.44	2202842.57	Метод спутниковых геодезических измерений (определений)	$Mt=\sqrt{(0.07^2+0.07^2)}=0.10$	Забор
н1168	–	–	381062.28	2202873.49	Метод спутниковых геодезических измерений (определений)	$Mt=\sqrt{(0.07^2+0.07^2)}=0.10$	Забор
н1169	–	–	381034.59	2202891.77	Метод спутниковых геодезических измерений (определений)	$Mt=\sqrt{(0.07^2+0.07^2)}=0.10$	Забор
н1170	–	–	381019.12	2202878.84	Метод спутниковых геодезических измерений (определений)	$Mt=\sqrt{(0.07^2+0.07^2)}=0.10$	Забор
н1171	–	–	381003.35	2202864.43	Метод спутниковых геодезических измерений (определений)	$Mt=\sqrt{(0.07^2+0.07^2)}=0.10$	Забор
н1162	–	–	380989.43	2202849.12	Метод спутниковых геодезических измерений (определений)	$Mt=\sqrt{(0.07^2+0.07^2)}=0.10$	Забор

2. Сведения о частях границ уточняемого земельного участка с кадастровым номером 59:13:0460204:76

Обозначение части границ		Горизонтальное проложение (S), м	Описание прохождения части границ	Сведения о согласовании местоположения границ (согласовано/спорное)
от т.	до т.			
1	2	3	4	5
н1162	н1163	15.04	–	–

н1163	н1164	27.40	–	–
н1164	н1165	5.21	–	–
н1165	н1166	18.15	–	–
н1166	н1167	20.71	–	–
н1167	н1168	36.74	–	–
н1168	н1169	33.18	–	–
н1169	н1170	20.16	–	–
н1170	н1171	21.36	–	–
н1171	н1162	20.69	–	–

3. Сведения о характеристиках уточняемого земельного участка с кадастровым номером 59:13:0460204:76

№ п/п	Наименование характеристики земельного участка	Значение характеристики
1	2	3
1.	Адрес земельного участка	–
1.1	Сведения о местоположении земельного участка (при отсутствии адреса) в структурированном в соответствии с федеральной информационной адресной системой виде	–
1.2	Дополнительные сведения о местоположении земельного участка	–
2.	Площадь земельного участка \pm величина погрешности определения (вычисления) площади ($P \pm \Delta P$), м ²	2947 кв.м \pm 10.87 кв.м
3.	Формула, примененная для вычисления предельной погрешности определения площади земельного участка с подставленными значениями и итоговые (вычисленные) значения (ΔP), м ²	$\Delta P = 2 * 0.10 * \sqrt{2947} * \sqrt{(1 + 1.08^2)/(2 * 1.08)} = 10.87$
4.	Площадь земельного участка согласно сведениям Единого государственного реестра недвижимости ($P_{\text{кад}}$), м ²	2500
5.	Оценка расхождения P и $P_{\text{кад}}$ ($P - P_{\text{кад}}$), м ²	447 кв.м
6.	Предельные минимальный и максимальный размеры земельного участка ($P_{\text{мин}}$ и $P_{\text{макс}}$), м ²	700 2500
7.	Вид (виды) разрешенного использования	Для ведения личного подсобного хозяйства
7.1	Дополнительные сведения об использовании земельного участка	–
8.	Кадастровый или иной государственный учетный номер (инвентарный) здания, сооружения, объекта незавершенного строительства, расположенного на земельном участке	59:13:0460204:126
9.	Сведения о земельных участках (землях общего пользования, территории общего пользования), посредством которых обеспечивается доступ	земли общего пользования
10.	Иные сведения	Границы сформированы по фактическому использованию, с

учетом сведений ГФД. Увеличение площади не превышает установленный минимальный p-p зу.

4. Пояснения к сведениям об уточняемом земельном участке с кадастровым номером:

59:13:0460204:76

1. –

Сведения об уточняемых земельных участках

1. Сведения о характерных точках границ уточняемого земельного участка с кадастровым номером 59:13:0460204:27

Система координат МСК-59, зона 2

Зона № 2

Обозначение характерных точек границ	Координаты, м				Метод определения координат	Формулы, примененные для расчета средней квадратической погрешности определения координат характерных точек границ (Mt), с подставленными в такие формулы значениями и итоговые (вычисленные) значения Mt, м	Описание закрепления точки
	содержатся в Едином государственном реестре недвижимости		определены в результате выполнения комплексных кадастровых работ				
	X	Y	X	Y			
1	2	3	4	5	6	7	8
n1165	–	–	381016.92	2202813.56	Метод спутниковых геодезических измерений (определений)	$Mt=\sqrt{(0.07^2+0.07^2)}=0.10$	Забор
n1172	–	–	381019.77	2202810.29	Метод спутниковых геодезических измерений (определений)	$Mt=\sqrt{(0.07^2+0.07^2)}=0.10$	Забор
n1173	–	–	381020.35	2202807.38	Метод спутниковых геодезических измерений (определений)	$Mt=\sqrt{(0.07^2+0.07^2)}=0.10$	Забор
n1174	–	–	381023.97	2202803.28	Метод спутниковых геодезических измерений (определений)	$Mt=\sqrt{(0.07^2+0.07^2)}=0.10$	Забор
n1175	–	–	381020.70	2202800.36	Метод спутниковых геодезических измерений (определений)	$Mt=\sqrt{(0.07^2+0.07^2)}=0.10$	Забор
n1176	–	–	381023.94	2202796.41	Метод спутниковых	$Mt=\sqrt{(0.07^2+0.07^2)}=0.10$	Забор

					геодезических измерений (определений)		
н1177	–	–	381030.01	2202788.11	Метод спутниковых геодезических измерений (определений)	$Mt=\sqrt{(0.07^2+0.07^2)}=0.10$	Забор
н1178	–	–	381035.38	2202791.26	Метод спутниковых геодезических измерений (определений)	$Mt=\sqrt{(0.07^2+0.07^2)}=0.10$	Забор
н1179	–	–	381048.83	2202801.77	Метод спутниковых геодезических измерений (определений)	$Mt=\sqrt{(0.07^2+0.07^2)}=0.10$	Забор
н1180	–	–	381054.14	2202806.38	Метод спутниковых геодезических измерений (определений)	$Mt=\sqrt{(0.07^2+0.07^2)}=0.10$	Забор
н1181	–	–	381061.11	2202815.38	Метод спутниковых геодезических измерений (определений)	$Mt=\sqrt{(0.07^2+0.07^2)}=0.10$	Забор
н1182	–	–	381068.23	2202826.57	Метод спутниковых геодезических измерений (определений)	$Mt=\sqrt{(0.07^2+0.07^2)}=0.10$	Забор
н1183	–	–	381074.77	2202838.94	Метод спутниковых геодезических измерений (определений)	$Mt=\sqrt{(0.07^2+0.07^2)}=0.10$	Забор
н1184	–	–	381081.36	2202850.08	Метод спутниковых геодезических измерений (определений)	$Mt=\sqrt{(0.07^2+0.07^2)}=0.10$	Забор
н1185	–	–	381086.47	2202859.72	Метод спутниковых геодезических измерений (определений)	$Mt=\sqrt{(0.07^2+0.07^2)}=0.10$	Забор
н1168	–	–	381062.28	2202873.49	Метод спутниковых геодезических измерений (определений)	$Mt=\sqrt{(0.07^2+0.07^2)}=0.10$	Забор
н1167	–	–	381042.44	2202842.57	Метод спутниковых геодезических измерений	$Mt=\sqrt{(0.07^2+0.07^2)}=0.10$	Забор

					(определений)		
н1166	–	–	381030.40	2202825.72	Метод спутниковых геодезических измерений (определений)	$Mt=\sqrt{(0.07^2+0.07^2)}=0.10$	Забор
н1165	–	–	381016.92	2202813.56	Метод спутниковых геодезических измерений (определений)	$Mt=\sqrt{(0.07^2+0.07^2)}=0.10$	Забор

2. Сведения о частях границ уточняемого земельного участка с кадастровым номером 59:13:0460204:27

Обозначение части границ		Горизонтальное проложение (S), м	Описание прохождения части границ	Сведения о согласовании местоположения границ (согласовано/спорное)
от т.	до т.			
1	2	3	4	5
н1165	н1172	4.34	–	–
н1172	н1173	2.97	–	–
н1173	н1174	5.47	–	–
н1174	н1175	4.38	–	–
н1175	н1176	5.11	–	–
н1176	н1177	10.28	–	–
н1177	н1178	6.23	–	–
н1178	н1179	17.07	–	–
н1179	н1180	7.03	–	–
н1180	н1181	11.38	–	–
н1181	н1182	13.26	–	–
н1182	н1183	13.99	–	–
н1183	н1184	12.94	–	–
н1184	н1185	10.91	–	–
н1185	н1168	27.83	–	–
н1168	н1167	36.74	–	–
н1167	н1166	20.71	–	–
н1166	н1165	18.15	–	–

3. Сведения о характеристиках уточняемого земельного участка с кадастровым номером 59:13:0460204:27

№ п/п	Наименование характеристики земельного участка	Значение характеристики
-------	--	-------------------------

1	2	3
1.	Адрес земельного участка	–
1.1	Сведения о местоположении земельного участка (при отсутствии адреса) в структурированном в соответствии с федеральной информационной адресной системой виде	–
1.2	Дополнительные сведения о местоположении земельного участка	–
2.	Площадь земельного участка \pm величина погрешности определения (вычисления) площади ($P \pm \Delta P$), м ²	2505 кв.м \pm 10.12 кв.м
3.	Формула, примененная для вычисления предельной погрешности определения площади земельного участка с подставленными значениями и итоговые (вычисленные) значения (ΔP), м ²	$\Delta P = 2 * 0.10 * \sqrt{2505} * \sqrt{((1 + 1.23^2)/(2 * 1.23))} = 10.12$
4.	Площадь земельного участка согласно сведениям Единого государственного реестра недвижимости ($P_{\text{кад}}$), м ²	2000
5.	Оценка расхождения P и $P_{\text{кад}}$ ($P - P_{\text{кад}}$), м ²	505 кв.м
6.	Предельные минимальный и максимальный размеры земельного участка ($P_{\text{мин}}$ и $P_{\text{макс}}$), м ²	700 2500
7.	Вид (виды) разрешенного использования	Для ведения личного подсобного хозяйства
7.1	Дополнительные сведения об использовании земельного участка	–
8.	Кадастровый или иной государственный учетный номер (инвентарный) здания, сооружения, объекта незавершенного строительства, расположенного на земельном участке	59:13:0460204:124
9.	Сведения о земельных участках (землях общего пользования, территории общего пользования), посредством которых обеспечивается доступ	земли общего пользования
10.	Иные сведения	Границы сформированы по фактическому использованию, с учетом сведений ГФД. Увеличение площади не превышает установленный минимальный р-р зу.

4. Пояснения к сведениям об уточняемом земельном участке с кадастровым номером:

59:13:0460204:27

1. –

Сведения об уточняемых земельных участках

1. Сведения о характерных точках границ уточняемого земельного участка с кадастровым номером 59:13:0460204:29

Система координат МСК-59, зона 2

Зона № 2

Обозначение	Координаты, м	Метод	Формулы,	Описание
-------------	---------------	-------	----------	----------

ние характер ных точек границ	содержатся в Едином государственном реестре недвижимости		определены в результате выполнения комплексных кадастровых работ		определения координат	примененные для расчета средней квадратической погрешности определения координат характерных точек границ (Mt), с подставленными в такие формулы значениями и итоговые (вычисленные) значения Mt, м	закреплен ия точки
	X	Y	X	Y			
1	2	3	4	5	6	7	8
н1186	–	–	380953.59	2202905.90	Метод спутниковых геодезических измерений (определений)	$Mt=\sqrt{(0.07^2+0.07^2)}=0.10$	Забор
н13	–	–	380955.58	2202906.07	Метод спутниковых геодезических измерений (определений)	$Mt=\sqrt{(0.07^2+0.07^2)}=0.10$	Забор
н29	–	–	380969.56	2202912.53	Метод спутниковых геодезических измерений (определений)	$Mt=\sqrt{(0.07^2+0.07^2)}=0.10$	Забор
н28	–	–	380991.06	2202926.17	Метод спутниковых геодезических измерений (определений)	$Mt=\sqrt{(0.07^2+0.07^2)}=0.10$	Забор
н1187	–	–	380990.03	2202944.21	Метод спутниковых геодезических измерений (определений)	$Mt=\sqrt{(0.07^2+0.07^2)}=0.10$	Забор
н1188	–	–	380989.78	2202967.34	Метод спутниковых геодезических измерений (определений)	$Mt=\sqrt{(0.07^2+0.07^2)}=0.10$	Забор
н1189	–	–	380987.70	2202967.63	Метод спутниковых геодезических измерений (определений)	$Mt=\sqrt{(0.07^2+0.07^2)}=0.10$	Забор
н1190	–	–	380951.49	2202964.42	Метод спутниковых геодезических измерений (определений)	$Mt=\sqrt{(0.07^2+0.07^2)}=0.10$	Забор
н1191	–	–	380951.45	2202962.35	Метод спутниковых геодезических	$Mt=\sqrt{(0.07^2+0.07^2)}=0.10$	Забор

					измерений (определений)		
н1192	–	–	380951.54	2202954.02	Метод спутниковых геодезических измерений (определений)	$Mt=\sqrt{(0.07^2+0.07^2)}=0.10$	Забор
н1193	–	–	380950.52	2202951.99	Метод спутниковых геодезических измерений (определений)	$Mt=\sqrt{(0.07^2+0.07^2)}=0.10$	Забор
н1194	–	–	380950.16	2202944.65	Метод спутниковых геодезических измерений (определений)	$Mt=\sqrt{(0.07^2+0.07^2)}=0.10$	Забор
н1195	–	–	380948.56	2202943.13	Метод спутниковых геодезических измерений (определений)	$Mt=\sqrt{(0.07^2+0.07^2)}=0.10$	Забор
н1196	–	–	380948.66	2202937.14	Метод спутниковых геодезических измерений (определений)	$Mt=\sqrt{(0.07^2+0.07^2)}=0.10$	Забор
н1197	–	–	380949.90	2202936.91	Метод спутниковых геодезических измерений (определений)	$Mt=\sqrt{(0.07^2+0.07^2)}=0.10$	Забор
н1198	–	–	380950.06	2202928.76	Метод спутниковых геодезических измерений (определений)	$Mt=\sqrt{(0.07^2+0.07^2)}=0.10$	Забор
н1199	–	–	380951.54	2202913.62	Метод спутниковых геодезических измерений (определений)	$Mt=\sqrt{(0.07^2+0.07^2)}=0.10$	Забор
н1186	–	–	380953.59	2202905.90	Метод спутниковых геодезических измерений (определений)	$Mt=\sqrt{(0.07^2+0.07^2)}=0.10$	Забор

2. Сведения о частях границ уточняемого земельного участка с кадастровым номером 59:13:0460204:29

Обозначение части границ		Горизонтальное проложение (S), м	Описание прохождения части границ	Сведения о согласовании местоположения границ (согласовано/спорное)
от т.	до т.			
1	2	3	4	5
н1186	н13	2.00	–	–

н13	н29	15.40	–	–
н29	н28	25.46	–	–
н28	н1187	18.07	–	–
н1187	н1188	23.13	–	–
н1188	н1189	2.10	–	–
н1189	н1190	36.35	–	–
н1190	н1191	2.07	–	–
н1191	н1192	8.33	–	–
н1192	н1193	2.27	–	–
н1193	н1194	7.35	–	–
н1194	н1195	2.21	–	–
н1195	н1196	5.99	–	–
н1196	н1197	1.26	–	–
н1197	н1198	8.15	–	–
н1198	н1199	15.21	–	–
н1199	н1186	7.99	–	–

3. Сведения о характеристиках уточняемого земельного участка с кадастровым номером 59:13:0460204:29

№ п/п	Наименование характеристики земельного участка	Значение характеристики
1	2	3
1.	Адрес земельного участка	–
1.1	Сведения о местоположении земельного участка (при отсутствии адреса) в структурированном в соответствии с федеральной информационной адресной системой виде	–
1.2	Дополнительные сведения о местоположении земельного участка	–
2.	Площадь земельного участка \pm величина погрешности определения (вычисления) площади ($P \pm \Delta P$), м ²	2056 кв.м \pm 9.38 кв.м
3.	Формула, примененная для вычисления предельной погрешности определения площади земельного участка с подставленными значениями и итоговые (вычисленные) значения (ΔP), м ²	$\Delta P = 2 * 0.10 * \sqrt{2056} * \sqrt{((1 + 1.45^2)/(2 * 1.45))} = 9.38$
4.	Площадь земельного участка согласно сведениям Единого государственного реестра недвижимости ($P_{\text{кад}}$), м ²	2100
5.	Оценка расхождения P и $P_{\text{кад}}$ ($P - P_{\text{кад}}$), м ²	44 кв.м
6.	Предельные минимальный и максимальный размеры земельного участка ($P_{\text{мин}}$ и $P_{\text{макс}}$), м ²	700 2500

7.	Вид (виды) разрешенного использования	Для ведения личного подсобного хозяйства
7.1	Дополнительные сведения об использовании земельного участка	–
8.	Кадастровый или иной государственный учетный номер (инвентарный) здания, сооружения, объекта незавершенного строительства, расположенного на земельном участке	–
9.	Сведения о земельных участках (землях общего пользования, территории общего пользования), посредством которых обеспечивается доступ	земли общего пользования
10.	Иные сведения	–

4. Пояснения к сведениям об уточняемом земельном участке с кадастровым номером:

59:13:0460204:29

1.	–
----	---

Сведения об уточняемых земельных участках

1. Сведения о характерных точках границ уточняемого земельного участка с кадастровым номером 59:13:0460204:48

Система координат МСК-59, зона 2

Зона № 2

Обозначение характерных точек границ	Координаты, м				Метод определения координат	Формулы, примененные для расчета средней квадратической погрешности определения координат характерных точек границ (Mt), с подставленными в такие формулы значениями и итоговые (вычисленные) значения Mt, м	Описание закрепления точки
	содержатся в Едином государственном реестре недвижимости		определены в результате выполнения комплексных кадастровых работ				
	X	Y	X	Y			
1	2	3	4	5	6	7	8
н1200	–	–	380848.53	2202640.61	Метод спутниковых геодезических измерений (определений)	$Mt=\sqrt{(0.07^2+0.07^2)}=0.10$	Забор
н1201	–	–	380850.84	2202638.21	Метод спутниковых геодезических измерений (определений)	$Mt=\sqrt{(0.07^2+0.07^2)}=0.10$	Забор
н1202	–	–	380873.65	2202618.63	Метод спутниковых геодезических измерений (определений)	$Mt=\sqrt{(0.07^2+0.07^2)}=0.10$	Забор
н1203	–	–	380888.45	2202633.29	Метод спутниковых	$Mt=\sqrt{(0.07^2+0.07^2)}=0.10$	Забор

					геодезических измерений (определений)		
н1204	–	–	380893.08	2202637.90	Метод спутниковых геодезических измерений (определений)	$Mt=\sqrt{(0.07^2+0.07^2)}=0.10$	Забор
н1205	–	–	380903.29	2202649.30	Метод спутниковых геодезических измерений (определений)	$Mt=\sqrt{(0.07^2+0.07^2)}=0.10$	Забор
н1206	–	–	380909.50	2202656.63	Метод спутниковых геодезических измерений (определений)	$Mt=\sqrt{(0.07^2+0.07^2)}=0.10$	Забор
н1207	–	–	380915.48	2202663.58	Метод спутниковых геодезических измерений (определений)	$Mt=\sqrt{(0.07^2+0.07^2)}=0.10$	Забор
н1208	–	–	380899.92	2202677.56	Метод спутниковых геодезических измерений (определений)	$Mt=\sqrt{(0.07^2+0.07^2)}=0.10$	Забор
н1209	–	–	380892.08	2202685.04	Метод спутниковых геодезических измерений (определений)	$Mt=\sqrt{(0.07^2+0.07^2)}=0.10$	Забор
н1210	–	–	380880.26	2202672.73	Метод спутниковых геодезических измерений (определений)	$Mt=\sqrt{(0.07^2+0.07^2)}=0.10$	Забор
н1211	–	–	380877.16	2202670.27	Метод спутниковых геодезических измерений (определений)	$Mt=\sqrt{(0.07^2+0.07^2)}=0.10$	Забор
н1212	–	–	380874.13	2202667.00	Метод спутниковых геодезических измерений (определений)	$Mt=\sqrt{(0.07^2+0.07^2)}=0.10$	Забор
н1213	–	–	380874.75	2202666.38	Метод спутниковых геодезических измерений (определений)	$Mt=\sqrt{(0.07^2+0.07^2)}=0.10$	Забор
н1214	–	–	380870.99	2202662.96	Метод спутниковых геодезических измерений	$Mt=\sqrt{(0.07^2+0.07^2)}=0.10$	Забор

					(определений)		
н1215	–	–	380870.00	2202663.94	Метод спутниковых геодезических измерений (определений)	$Mt=\sqrt{(0.07^2+0.07^2)}=0.10$	Забор
н1216	–	–	380864.95	2202658.75	Метод спутниковых геодезических измерений (определений)	$Mt=\sqrt{(0.07^2+0.07^2)}=0.10$	Забор
н1217	–	–	380865.80	2202657.83	Метод спутниковых геодезических измерений (определений)	$Mt=\sqrt{(0.07^2+0.07^2)}=0.10$	Забор
н1218	–	–	380861.43	2202653.49	Метод спутниковых геодезических измерений (определений)	$Mt=\sqrt{(0.07^2+0.07^2)}=0.10$	Забор
н1219	–	–	380860.26	2202654.48	Метод спутниковых геодезических измерений (определений)	$Mt=\sqrt{(0.07^2+0.07^2)}=0.10$	Забор
н1220	–	–	380857.18	2202651.35	Метод спутниковых геодезических измерений (определений)	$Mt=\sqrt{(0.07^2+0.07^2)}=0.10$	Забор
н1221	–	–	380857.70	2202650.84	Метод спутниковых геодезических измерений (определений)	$Mt=\sqrt{(0.07^2+0.07^2)}=0.10$	Забор
н1200	–	–	380848.53	2202640.61	Метод спутниковых геодезических измерений (определений)	$Mt=\sqrt{(0.07^2+0.07^2)}=0.10$	Забор

2. Сведения о частях границ уточняемого земельного участка с кадастровым номером 59:13:0460204:48

Обозначение части границ		Горизонтальное проложение (S), м	Описание прохождения части границ	Сведения о согласовании местоположения границ (согласовано/спорное)
от т.	до т.			
1	2	3	4	5
н1200	н1201	3.33	–	–
н1201	н1202	30.06	–	–
н1202	н1203	20.83	–	–
н1203	н1204	6.53	–	–

н1204	н1205	15.30	–	–
н1205	н1206	9.61	–	–
н1206	н1207	9.17	–	–
н1207	н1208	20.92	–	–
н1208	н1209	10.84	–	–
н1209	н1210	17.07	–	–
н1210	н1211	3.96	–	–
н1211	н1212	4.46	–	–
н1212	н1213	0.88	–	–
н1213	н1214	5.08	–	–
н1214	н1215	1.39	–	–
н1215	н1216	7.24	–	–
н1216	н1217	1.25	–	–
н1217	н1218	6.16	–	–
н1218	н1219	1.53	–	–
н1219	н1220	4.39	–	–
н1220	н1221	0.73	–	–
н1221	н1200	13.74	–	–

3. Сведения о характеристиках уточняемого земельного участка с кадастровым номером 59:13:0460204:48

№ п/п	Наименование характеристики земельного участка	Значение характеристики
1	2	3
1.	Адрес земельного участка	–
1.1	Сведения о местоположении земельного участка (при отсутствии адреса) в структурированном в соответствии с федеральной информационной адресной системой виде	–
1.2	Дополнительные сведения о местоположении земельного участка	–
2.	Площадь земельного участка \pm величина погрешности определения (вычисления) площади ($P \pm \Delta P$), м ²	2063 кв.м \pm 9.08 кв.м
3.	Формула, примененная для вычисления предельной погрешности определения площади земельного участка с подставленными значениями и итоговые (вычисленные) значения (ΔP), м ²	$\Delta P = 2 * 0.10 * \sqrt{2063} * \sqrt{((1 + 1.01^2)/(2 * 1.01))} = 9.08$
4.	Площадь земельного участка согласно сведениям Единого государственного реестра недвижимости ($P_{\text{кад}}$), м ²	2000
5.	Оценка расхождения P и $P_{\text{кад}}$ ($P - P_{\text{кад}}$), м ²	63 кв.м

6.	Предельные минимальный и максимальный размеры земельного участка ($P_{\text{мин}}$ и $P_{\text{макс}}$), M^2	700 2500
7.	Вид (виды) разрешенного использования	Для ведения личного подсобного хозяйства
7.1	Дополнительные сведения об использовании земельного участка	–
8.	Кадастровый или иной государственный учетный номер (инвентарный) здания, сооружения, объекта незавершенного строительства, расположенного на земельном участке	59:13:0460204:137
9.	Сведения о земельных участках (землях общего пользования, территории общего пользования), посредством которых обеспечивается доступ	земли общего пользования
10.	Иные сведения	–

4. Пояснения к сведениям об уточняемом земельном участке с кадастровым номером:

59:13:0460204:48

1.	–
----	---

Сведения об уточняемых земельных участках

1. Сведения о характерных точках границ уточняемого земельного участка с кадастровым номером 59:13:0460204:52

Система координат МСК-59, зона 2

Зона № 2

Обозначение характерных точек границ	Координаты, м				Метод определения координат	Формулы, примененные для расчета средней квадратической погрешности определения координат характерных точек границ (M_t), с подставленными в такие формулы значениями и итоговые (вычисленные) значения M_t , м	Описание закрепления точки
	содержатся в Едином государственном реестре недвижимости		определены в результате выполнения комплексных кадастровых работ				
	X	Y	X	Y			
1	2	3	4	5	6	7	8
н1222	–	–	380962.99	2202734.71	Метод спутниковых геодезических измерений (определений)	$M_t = \sqrt{(0.07^2 + 0.07^2)} = 0.10$	Забор
н1223	–	–	380978.80	2202744.98	Метод спутниковых геодезических измерений (определений)	$M_t = \sqrt{(0.07^2 + 0.07^2)} = 0.10$	Забор
н1224	–	–	380982.71	2202746.71	Метод спутниковых геодезических измерений	$M_t = \sqrt{(0.07^2 + 0.07^2)} = 0.10$	Забор

					(определений)		
н1225	–	–	380985.48	2202745.90	Метод спутниковых геодезических измерений (определений)	$Mt=\sqrt{(0.07^2+0.07^2)}=0.10$	Забор
н1226	–	–	381004.94	2202753.92	Метод спутниковых геодезических измерений (определений)	$Mt=\sqrt{(0.07^2+0.07^2)}=0.10$	Забор
н1227	–	–	381006.09	2202758.72	Метод спутниковых геодезических измерений (определений)	$Mt=\sqrt{(0.07^2+0.07^2)}=0.10$	Забор
н1228	–	–	381006.66	2202773.41	Метод спутниковых геодезических измерений (определений)	$Mt=\sqrt{(0.07^2+0.07^2)}=0.10$	Забор
н1229	–	–	381004.75	2202778.19	Метод спутниковых геодезических измерений (определений)	$Mt=\sqrt{(0.07^2+0.07^2)}=0.10$	Забор
н1230	–	–	380998.59	2202786.84	Метод спутниковых геодезических измерений (определений)	$Mt=\sqrt{(0.07^2+0.07^2)}=0.10$	Забор
н1231	–	–	380992.80	2202795.47	Метод спутниковых геодезических измерений (определений)	$Mt=\sqrt{(0.07^2+0.07^2)}=0.10$	Забор
н1232	–	–	380980.00	2202787.12	Метод спутниковых геодезических измерений (определений)	$Mt=\sqrt{(0.07^2+0.07^2)}=0.10$	Забор
н1233	–	–	380962.60	2202775.11	Метод спутниковых геодезических измерений (определений)	$Mt=\sqrt{(0.07^2+0.07^2)}=0.10$	Забор
н1234	–	–	380958.75	2202772.57	Метод спутниковых геодезических измерений (определений)	$Mt=\sqrt{(0.07^2+0.07^2)}=0.10$	Забор
н1235	–	–	380953.87	2202769.32	Метод спутниковых геодезических измерений (определений)	$Mt=\sqrt{(0.07^2+0.07^2)}=0.10$	Забор

н1236	–	–	380944.88	2202762.36	Метод спутниковых геодезических измерений (определений)	$Mt=\sqrt{(0.07^2+0.07^2)}=0.10$	Забор
н1237	–	–	380951.20	2202754.15	Метод спутниковых геодезических измерений (определений)	$Mt=\sqrt{(0.07^2+0.07^2)}=0.10$	Забор
н1238	–	–	380947.77	2202750.55	Метод спутниковых геодезических измерений (определений)	$Mt=\sqrt{(0.07^2+0.07^2)}=0.10$	Забор
н1222	–	–	380962.99	2202734.71	Метод спутниковых геодезических измерений (определений)	$Mt=\sqrt{(0.07^2+0.07^2)}=0.10$	Забор

2. Сведения о частях границ уточняемого земельного участка с кадастровым номером 59:13:0460204:52

Обозначение части границ		Горизонтальное проложение (S), м	Описание прохождения части границ	Сведения о согласовании местоположения границ (согласовано/спорное)
от т.	до т.			
1	2	3	4	5
н1222	н1223	18.85	–	–
н1223	н1224	4.28	–	–
н1224	н1225	2.89	–	–
н1225	н1226	21.05	–	–
н1226	н1227	4.94	–	–
н1227	н1228	14.70	–	–
н1228	н1229	5.15	–	–
н1229	н1230	10.62	–	–
н1230	н1231	10.39	–	–
н1231	н1232	15.28	–	–
н1232	н1233	21.14	–	–
н1233	н1234	4.61	–	–
н1234	н1235	5.86	–	–
н1235	н1236	11.37	–	–
н1236	н1237	10.36	–	–
н1237	н1238	4.97	–	–

н1238	н1222	21.97	–	–
3. Сведения о характеристиках уточняемого земельного участка с кадастровым номером <u>59:13:0460204:52</u>				
№ п/п	Наименование характеристики земельного участка		Значение характеристики	
1	2		3	
1.	Адрес земельного участка		–	
1.1	Сведения о местоположении земельного участка (при отсутствии адреса) в структурированном в соответствии с федеральной информационной адресной системой виде		–	
1.2	Дополнительные сведения о местоположении земельного участка		–	
2.	Площадь земельного участка ± величина погрешности определения (вычисления) площади ($P \pm \Delta P$), м ²		2135 кв.м ± 9.24 кв.м	
3.	Формула, примененная для вычисления предельной погрешности определения площади земельного участка с подставленными значениями и итоговые (вычисленные) значения (ΔP), м ²		$\Delta P = 2 * 0.10 * \sqrt{2135} * \sqrt{((1 + 1.02^2)/(2 * 1.02))} = 9.24$	
4.	Площадь земельного участка согласно сведениям Единого государственного реестра недвижимости ($P_{\text{кад}}$), м ²		2200	
5.	Оценка расхождения P и $P_{\text{кад}}$ ($P - P_{\text{кад}}$), м ²		65 кв.м	
6.	Предельные минимальный и максимальный размеры земельного участка ($P_{\text{мин}}$ и $P_{\text{макс}}$), м ²		700 2500	
7.	Вид (виды) разрешенного использования		Для ведения личного подсобного хозяйства	
7.1	Дополнительные сведения об использовании земельного участка		–	
8.	Кадастровый или иной государственный учетный номер (инвентарный) здания, сооружения, объекта незавершенного строительства, расположенного на земельном участке		59:13:0460204:122	
9.	Сведения о земельных участках (землях общего пользования, территории общего пользования), посредством которых обеспечивается доступ		земли общего пользования	
10.	Иные сведения		–	
4. Пояснения к сведениям об уточняемом земельном участке с кадастровым номером: <u>59:13:0460204:52</u>				
1.	–			
Сведения об уточняемых земельных участках				
1. Сведения о характерных точках границ уточняемого земельного участка с кадастровым номером <u>59:13:0460204:80</u>				
Система координат <u>МСК-59, зона 2</u>			Зона № 2	
Обозначение	Координаты, м	Метод	Формулы,	Описание

ние характер ных точек границ	содержатся в Едином государственном реестре недвижимости		определены в результате выполнения комплексных кадастровых работ		определения координат	примененные для расчета средней квадратической погрешности определения координат характерных точек границ (Mt), с подставленными в такие формулы значениями и итоговые (вычисленные) значения Mt, м	закреплен ия точки
	X	Y	X	Y			
1	2	3	4	5	6	7	8
н1239	–	–	380870.11	2202553.69	Метод спутниковых геодезических измерений (определений)	$Mt=\sqrt{(0.07^2+0.07^2)}=0.10$	Забор
н1240	–	–	380884.53	2202571.71	Метод спутниковых геодезических измерений (определений)	$Mt=\sqrt{(0.07^2+0.07^2)}=0.10$	Забор
н1241	–	–	380885.78	2202573.34	Метод спутниковых геодезических измерений (определений)	$Mt=\sqrt{(0.07^2+0.07^2)}=0.10$	Забор
н1242	–	–	380856.89	2202593.99	Метод спутниковых геодезических измерений (определений)	$Mt=\sqrt{(0.07^2+0.07^2)}=0.10$	Забор
н1243	–	–	380848.04	2202599.04	Метод спутниковых геодезических измерений (определений)	$Mt=\sqrt{(0.07^2+0.07^2)}=0.10$	Забор
н1244	–	–	380842.89	2202591.99	Метод спутниковых геодезических измерений (определений)	$Mt=\sqrt{(0.07^2+0.07^2)}=0.10$	Забор
н1245	–	–	380843.11	2202591.82	Метод спутниковых геодезических измерений (определений)	$Mt=\sqrt{(0.07^2+0.07^2)}=0.10$	Забор
н1246	–	–	380840.31	2202588.07	Метод спутниковых геодезических измерений (определений)	$Mt=\sqrt{(0.07^2+0.07^2)}=0.10$	Забор
н1247	–	–	380838.63	2202586.22	Метод спутниковых геодезических	$Mt=\sqrt{(0.07^2+0.07^2)}=0.10$	Забор

					измерений (определений)		
н1248	–	–	380836.08	2202582.30	Метод спутниковых геодезических измерений (определений)	$Mt=\sqrt{(0.07^2+0.07^2)}=0.10$	Забор
н1249	–	–	380832.19	2202576.81	Метод спутниковых геодезических измерений (определений)	$Mt=\sqrt{(0.07^2+0.07^2)}=0.10$	Забор
н1250	–	–	380823.45	2202564.49	Метод спутниковых геодезических измерений (определений)	$Mt=\sqrt{(0.07^2+0.07^2)}=0.10$	Забор
н1251	–	–	380822.92	2202564.03	Метод спутниковых геодезических измерений (определений)	$Mt=\sqrt{(0.07^2+0.07^2)}=0.10$	Забор
н1252	–	–	380834.14	2202553.41	Метод спутниковых геодезических измерений (определений)	$Mt=\sqrt{(0.07^2+0.07^2)}=0.10$	Забор
н1253	–	–	380834.45	2202552.13	Метод спутниковых геодезических измерений (определений)	$Mt=\sqrt{(0.07^2+0.07^2)}=0.10$	Забор
н1254	–	–	380842.06	2202545.10	Метод спутниковых геодезических измерений (определений)	$Mt=\sqrt{(0.07^2+0.07^2)}=0.10$	Забор
н1255	–	–	380843.90	2202546.06	Метод спутниковых геодезических измерений (определений)	$Mt=\sqrt{(0.07^2+0.07^2)}=0.10$	Забор
н1256	–	–	380856.09	2202534.77	Метод спутниковых геодезических измерений (определений)	$Mt=\sqrt{(0.07^2+0.07^2)}=0.10$	Забор
н1239	–	–	380870.11	2202553.69	Метод спутниковых геодезических измерений (определений)	$Mt=\sqrt{(0.07^2+0.07^2)}=0.10$	Забор

2. Сведения о частях границ уточняемого земельного участка с кадастровым номером 59:13:0460204:80

Обозначение части границ	Горизонтальное	Описание	Сведения
--------------------------	----------------	----------	----------

от г.	до г.	проложение (S), м	прохождения части границ	о согласовании местоположения границ (согласовано/спорное)
1	2	3	4	5
н1239	н1240	23.08	–	–
н1240	н1241	2.05	–	–
н1241	н1242	35.51	–	–
н1242	н1243	10.19	–	–
н1243	н1244	8.73	–	–
н1244	н1245	0.28	–	–
н1245	н1246	4.68	–	–
н1246	н1247	2.50	–	–
н1247	н1248	4.68	–	–
н1248	н1249	6.73	–	–
н1249	н1250	15.11	–	–
н1250	н1251	0.70	–	–
н1251	н1252	15.45	–	–
н1252	н1253	1.32	–	–
н1253	н1254	10.36	–	–
н1254	н1255	2.08	–	–
н1255	н1256	16.62	–	–
н1256	н1239	23.55	–	–

3. Сведения о характеристиках уточняемого земельного участка с кадастровым номером 59:13:0460204:80

№ п/п	Наименование характеристики земельного участка	Значение характеристики
1	2	3
1.	Адрес земельного участка	–
1.1	Сведения о местоположении земельного участка (при отсутствии адреса) в структурированном в соответствии с федеральной информационной адресной системой виде	–
1.2	Дополнительные сведения о местоположении земельного участка	–
2.	Площадь земельного участка \pm величина погрешности определения (вычисления) площади ($P \pm \Delta P$), м ²	2080 кв.м \pm 9.12 кв.м
3.	Формула, примененная для вычисления предельной погрешности определения площади земельного участка с подставленными значениями и итоговые (вычисленные) значения (ΔP), м ²	$\Delta P = 2 * 0.10 * \sqrt{2080} * \sqrt{((1 + 1.02^2)/(2 * 1.02))} = 9.12$

4.	Площадь земельного участка согласно сведениям Единого государственного реестра недвижимости ($P_{\text{кад}}$), м^2	2000
5.	Оценка расхождения P и $P_{\text{кад}}$ ($P - P_{\text{кад}}$), м^2	80 кв.м
6.	Предельные минимальный и максимальный размеры земельного участка ($P_{\text{мин}}$ и $P_{\text{макс}}$), м^2	700 2500
7.	Вид (виды) разрешенного использования	Для личного подсобного хозяйства
7.1	Дополнительные сведения об использовании земельного участка	–
8.	Кадастровый или иной государственный учетный номер (инвентарный) здания, сооружения, объекта незавершенного строительства, расположенного на земельном участке	59:13:0460204:133
9.	Сведения о земельных участках (землях общего пользования, территории общего пользования), посредством которых обеспечивается доступ	земли общего пользования
10.	Иные сведения	–

4. Пояснения к сведениям об уточняемом земельном участке с кадастровым номером:

59:13:0460204:80

1.	–
----	---

Сведения об уточняемых земельных участках

1. Сведения о характерных точках границ уточняемого земельного участка с кадастровым номером 59:13:0460204:271

Система координат МСК-59, зона 2

Зона № 2

Обозначение характерных точек границ	Координаты, м				Метод определения координат	Формулы, примененные для расчета средней квадратической погрешности определения координат характерных точек границ (M_t), с подставленными в такие формулы значениями и итоговые (вычисленные) значения M_t , м	Описание закрепления точки
	содержатся в Едином государственном реестре недвижимости		определены в результате выполнения комплексных кадастровых работ				
	X	Y	X	Y			
1	2	3	4	5	6	7	8
n1257	–	–	380879.98	2202525.38	Метод спутниковых геодезических измерений (определений)	$M_t = \sqrt{(0.07^2 + 0.07^2)} = 0.10$	Забор
n1258	–	–	380873.88	2202518.69	Метод спутниковых геодезических измерений (определений)	$M_t = \sqrt{(0.07^2 + 0.07^2)} = 0.10$	Забор

н1259	–	–	380886.84	2202506.93	Метод спутниковых геодезических измерений (определений)	$Mt=\sqrt{(0.07^2+0.07^2)}=0.10$	Забор
н1260	–	–	380890.85	2202507.64	Метод спутниковых геодезических измерений (определений)	$Mt=\sqrt{(0.07^2+0.07^2)}=0.10$	Забор
н1261	–	–	380893.27	2202510.41	Метод спутниковых геодезических измерений (определений)	$Mt=\sqrt{(0.07^2+0.07^2)}=0.10$	Забор
н1262	–	–	380901.26	2202521.87	Метод спутниковых геодезических измерений (определений)	$Mt=\sqrt{(0.07^2+0.07^2)}=0.10$	Забор
н1263	–	–	380919.65	2202551.63	Метод спутниковых геодезических измерений (определений)	$Mt=\sqrt{(0.07^2+0.07^2)}=0.10$	Забор
н1264	–	–	380907.25	2202559.16	Метод спутниковых геодезических измерений (определений)	$Mt=\sqrt{(0.07^2+0.07^2)}=0.10$	Забор
н1265	–	–	380905.34	2202556.83	Метод спутниковых геодезических измерений (определений)	$Mt=\sqrt{(0.07^2+0.07^2)}=0.10$	Забор
н1257	–	–	380879.98	2202525.38	Метод спутниковых геодезических измерений (определений)	$Mt=\sqrt{(0.07^2+0.07^2)}=0.10$	Забор

2. Сведения о частях границ уточняемого земельного участка с кадастровым номером 59:13:0460204:271

Обозначение части границ		Горизонтальное проложение (S), м	Описание прохождения части границ	Сведения о согласовании местоположения границ (согласовано/спорное)
от т.	до т.			
1	2	3	4	5
н1257	н1258	9.05	–	–
н1258	н1259	17.50	–	–
н1259	н1260	4.07	–	–
н1260	н1261	3.68	–	–
н1261	н1262	13.97	–	–

н1262	н1263	34.98	–	–
н1263	н1264	14.51	–	–
н1264	н1265	3.01	–	–
н1265	н1257	40.40	–	–

3. Сведения о характеристиках уточняемого земельного участка с кадастровым номером 59:13:0460204:271

№ п/п	Наименование характеристики земельного участка	Значение характеристики
1	2	3
1.	Адрес земельного участка	–
1.1	Сведения о местоположении земельного участка (при отсутствии адреса) в структурированном в соответствии с федеральной информационной адресной системой виде	–
1.2	Дополнительные сведения о местоположении земельного участка	–
2.	Площадь земельного участка \pm величина погрешности определения (вычисления) площади ($P \pm \Delta P$), м ²	953 кв.м \pm 6.20 кв.м
3.	Формула, примененная для вычисления предельной погрешности определения площади земельного участка с подставленными значениями и итоговые (вычисленные) значения (ΔP), м ²	$\Delta P = 2 * 0.10 * \sqrt{953} * \sqrt{((1 + 1.14^2)/(2 * 1.14))} = 6.20$
4.	Площадь земельного участка согласно сведениям Единого государственного реестра недвижимости ($P_{\text{кад}}$), м ²	900
5.	Оценка расхождения P и $P_{\text{кад}}$ ($P - P_{\text{кад}}$), м ²	53 кв.м
6.	Предельные минимальный и максимальный размеры земельного участка ($P_{\text{мин}}$ и $P_{\text{макс}}$), м ²	700 2500
7.	Вид (виды) разрешенного использования	Для ведения личного подсобного хозяйства
7.1	Дополнительные сведения об использовании земельного участка	–
8.	Кадастровый или иной государственный учетный номер (инвентарный) здания, сооружения, объекта незавершенного строительства, расположенного на земельном участке	–
9.	Сведения о земельных участках (землях общего пользования, территории общего пользования), посредством которых обеспечивается доступ	земли общего пользования
10.	Иные сведения	–

4. Пояснения к сведениям об уточняемом земельном участке с кадастровым номером:

59:13:0460204:271

1.	–
----	---

Сведения об уточняемых земельных участках

1. Сведения о характерных точках границ уточняемого земельного участка с кадастровым номером 59:13:0460204:18

Обозначение характерных точек границ	Координаты, м				Метод определения координат	Формулы, примененные для расчета средней квадратической погрешности определения координат характерных точек границ (Mt), с подставленными в такие формулы значениями и итоговые (вычисленные) значения Mt, м	Описание закрепления точки
	содержатся в Едином государственном реестре недвижимости		определены в результате выполнения комплексных кадастровых работ				
	X	Y	X	Y			
1	2	3	4	5	6	7	8
н1266	–	–	380914.11	2202653.19	Метод спутниковых геодезических измерений (определений)	$Mt=\sqrt{(0.07^2+0.07^2)}=0.10$	Забор
н1267	–	–	380925.53	2202644.49	Метод спутниковых геодезических измерений (определений)	$Mt=\sqrt{(0.07^2+0.07^2)}=0.10$	Забор
н1268	–	–	380960.61	2202622.84	Метод спутниковых геодезических измерений (определений)	$Mt=\sqrt{(0.07^2+0.07^2)}=0.10$	Забор
н1269	–	–	380985.05	2202663.29	Метод спутниковых геодезических измерений (определений)	$Mt=\sqrt{(0.07^2+0.07^2)}=0.10$	Забор
н1270	–	–	380954.03	2202682.14	Метод спутниковых геодезических измерений (определений)	$Mt=\sqrt{(0.07^2+0.07^2)}=0.10$	Забор
н1271	–	–	380946.92	2202686.06	Метод спутниковых геодезических измерений (определений)	$Mt=\sqrt{(0.07^2+0.07^2)}=0.10$	Забор
н1272	–	–	380942.82	2202688.33	Метод спутниковых геодезических измерений (определений)	$Mt=\sqrt{(0.07^2+0.07^2)}=0.10$	Забор
н1273	–	–	380921.93	2202662.22	Метод спутниковых геодезических измерений (определений)	$Mt=\sqrt{(0.07^2+0.07^2)}=0.10$	Забор

н1266	–	–	380914.11	2202653.19	Метод спутниковых геодезических измерений (определений)	$Mt=\sqrt{(0.07^2+0.07^2)}=0.10$	Забор
-------	---	---	-----------	------------	---	----------------------------------	-------

2. Сведения о частях границ уточняемого земельного участка с кадастровым номером 59:13:0460204:18

Обозначение части границ		Горизонтальное проложение (S), м	Описание прохождения части границ	Сведения о согласовании местоположения границ (согласовано/спорное)
от т.	до т.			
1	2	3	4	5
н1266	н1267	14.36	–	–
н1267	н1268	41.22	–	–
н1268	н1269	47.26	–	–
н1269	н1270	36.30	–	–
н1270	н1271	8.12	–	–
н1271	н1272	4.69	–	–
н1272	н1273	33.44	–	–
н1273	н1266	11.95	–	–

3. Сведения о характеристиках уточняемого земельного участка с кадастровым номером 59:13:0460204:18

№ п/п	Наименование характеристики земельного участка	Значение характеристики
1	2	3
1.	Адрес земельного участка	–
1.1	Сведения о местоположении земельного участка (при отсутствии адреса) в структурированном в соответствии с федеральной информационной адресной системой виде	–
1.2	Дополнительные сведения о местоположении земельного участка	–
2.	Площадь земельного участка \pm величина погрешности определения (вычисления) площади ($P \pm \Delta P$), м ²	2444 кв.м \pm 9.90 кв.м
3.	Формула, примененная для вычисления предельной погрешности определения площади земельного участка с подставленными значениями и итоговые (вычисленные) значения (ΔP), м ²	$\Delta P = 2 * 0.10 * \sqrt{2444} * \sqrt{((1 + 1.08^2)/(2 * 1.08))} = 9.90$
4.	Площадь земельного участка согласно сведениям Единого государственного реестра недвижимости ($P_{\text{кад}}$), м ²	2100
5.	Оценка расхождения P и $P_{\text{кад}}$ ($P - P_{\text{кад}}$), м ²	344 кв.м
6.	Предельные минимальный и максимальный размеры земельного участка ($P_{\text{мин}}$ и $P_{\text{макс}}$), м ²	700 2500
7.	Вид (виды) разрешенного использования	Для ведения личного подсобного хозяйства

7.1	Дополнительные сведения об использовании земельного участка	–
8.	Кадастровый или иной государственный учетный номер (инвентарный) здания, сооружения, объекта незавершенного строительства, расположенного на земельном участке	–
9.	Сведения о земельных участках (землях общего пользования, территории общего пользования), посредством которых обеспечивается доступ	земли общего пользования
10.	Иные сведения	–

4. Пояснения к сведениям об уточняемом земельном участке с кадастровым номером:

59:13:0460204:18

1.	–
----	---

Сведения об уточняемых земельных участках

1. Сведения о характерных точках границ уточняемого земельного участка с кадастровым номером 59:13:0460201:24

Система координат МСК-59, зона 2

Зона № 2

Обозначение характерных точек границ	Координаты, м				Метод определения координат	Формулы, примененные для расчета средней квадратической погрешности определения координат характерных точек границ (Mt), с подставленными в такие формулы значениями и итоговые (вычисленные) значения Mt, м	Описание закрепления точки
	содержатся в Едином государственном реестре недвижимости		определены в результате выполнения комплексных кадастровых работ				
	X	Y	X	Y			
1	2	3	4	5	6	7	8
н1274	–	–	381063.58	2202392.31	Метод спутниковых геодезических измерений (определений)	$Mt=\sqrt{(0.07^2+0.07^2)}=0.10$	Забор
н1275	–	–	381067.94	2202397.84	Метод спутниковых геодезических измерений (определений)	$Mt=\sqrt{(0.07^2+0.07^2)}=0.10$	Забор
н1276	–	–	381068.06	2202397.78	Метод спутниковых геодезических измерений (определений)	$Mt=\sqrt{(0.07^2+0.07^2)}=0.10$	Забор
н1277	–	–	381074.00	2202405.42	Метод спутниковых геодезических измерений	$Mt=\sqrt{(0.07^2+0.07^2)}=0.10$	Забор

					(определений)		
н1278	–	–	381073.76	2202405.64	Метод спутниковых геодезических измерений (определений)	$Mt=\sqrt{(0.07^2+0.07^2)}=0.10$	Забор
н1279	–	–	381077.48	2202410.57	Метод спутниковых геодезических измерений (определений)	$Mt=\sqrt{(0.07^2+0.07^2)}=0.10$	Забор
н1280	–	–	381078.55	2202411.25	Метод спутниковых геодезических измерений (определений)	$Mt=\sqrt{(0.07^2+0.07^2)}=0.10$	Забор
н1281	–	–	381065.39	2202424.16	Метод спутниковых геодезических измерений (определений)	$Mt=\sqrt{(0.07^2+0.07^2)}=0.10$	Забор
н1282	–	–	381060.07	2202428.53	Метод спутниковых геодезических измерений (определений)	$Mt=\sqrt{(0.07^2+0.07^2)}=0.10$	Забор
н1283	–	–	381019.68	2202460.06	Метод спутниковых геодезических измерений (определений)	$Mt=\sqrt{(0.07^2+0.07^2)}=0.10$	Забор
н1284	–	–	381016.59	2202452.26	Метод спутниковых геодезических измерений (определений)	$Mt=\sqrt{(0.07^2+0.07^2)}=0.10$	Забор
н1285	–	–	381006.26	2202437.42	Метод спутниковых геодезических измерений (определений)	$Mt=\sqrt{(0.07^2+0.07^2)}=0.10$	Забор
н1286	–	–	381009.21	2202435.03	Метод спутниковых геодезических измерений (определений)	$Mt=\sqrt{(0.07^2+0.07^2)}=0.10$	Забор
н1287	–	–	381029.12	2202418.49	Метод спутниковых геодезических измерений (определений)	$Mt=\sqrt{(0.07^2+0.07^2)}=0.10$	Забор
н1288	–	–	381043.39	2202408.08	Метод спутниковых геодезических измерений (определений)	$Mt=\sqrt{(0.07^2+0.07^2)}=0.10$	Забор

н1289	–	–	381044.18	2202408.74	Метод спутниковых геодезических измерений (определений)	$Mt=\sqrt{(0.07^2+0.07^2)}=0.10$	Забор
н1290	–	–	381049.78	2202404.71	Метод спутниковых геодезических измерений (определений)	$Mt=\sqrt{(0.07^2+0.07^2)}=0.10$	Забор
н1291	–	–	381050.00	2202403.78	Метод спутниковых геодезических измерений (определений)	$Mt=\sqrt{(0.07^2+0.07^2)}=0.10$	Забор
н1274	–	–	381063.58	2202392.31	Метод спутниковых геодезических измерений (определений)	$Mt=\sqrt{(0.07^2+0.07^2)}=0.10$	Забор

2. Сведения о частях границ уточняемого земельного участка с кадастровым номером 59:13:0460201:24

Обозначение части границ		Горизонтальное проложение (S), м	Описание прохождения части границ	Сведения о согласовании местоположения границ (согласовано/спорное)
от т.	до т.			
1	2	3	4	5
н1274	н1275	7.04	–	–
н1275	н1276	0.13	–	–
н1276	н1277	9.68	–	–
н1277	н1278	0.33	–	–
н1278	н1279	6.18	–	–
н1279	н1280	1.27	–	–
н1280	н1281	18.44	–	–
н1281	н1282	6.88	–	–
н1282	н1283	51.24	–	–
н1283	н1284	8.39	–	–
н1284	н1285	18.08	–	–
н1285	н1286	3.80	–	–
н1286	н1287	25.88	–	–
н1287	н1288	17.66	–	–
н1288	н1289	1.03	–	–
н1289	н1290	6.90	–	–

н1290	н1291	0.96	–	–
н1291	н1274	17.78	–	–

3. Сведения о характеристиках уточняемого земельного участка с кадастровым номером 59:13:0460201:24

№ п/п	Наименование характеристики земельного участка	Значение характеристики
1	2	3
1.	Адрес земельного участка	–
1.1	Сведения о местоположении земельного участка (при отсутствии адреса) в структурированном в соответствии с федеральной информационной адресной системой виде	–
1.2	Дополнительные сведения о местоположении земельного участка	–
2.	Площадь земельного участка ± величина погрешности определения (вычисления) площади ($P \pm \Delta P$), м ²	1923 кв.м ± 8.78 кв.м
3.	Формула, примененная для вычисления предельной погрешности определения площади земельного участка с подставленными значениями и итоговые (вычисленные) значения (ΔP), м ²	$\Delta P = 2 * 0.10 * \sqrt{1923} * \sqrt{((1 + 1.07^2)/(2 * 1.07))} = 8.78$
4.	Площадь земельного участка согласно сведениям Единого государственного реестра недвижимости ($P_{\text{кад}}$), м ²	1700
5.	Оценка расхождения P и $P_{\text{кад}}$ ($P - P_{\text{кад}}$), м ²	223 кв.м
6.	Предельные минимальный и максимальный размеры земельного участка ($P_{\text{мин}}$ и $P_{\text{макс}}$), м ²	700 2500
7.	Вид (виды) разрешенного использования	Для ведения личного подсобного хозяйства
7.1	Дополнительные сведения об использовании земельного участка	–
8.	Кадастровый или иной государственный учетный номер (инвентарный) здания, сооружения, объекта незавершенного строительства, расположенного на земельном участке	59:13:0460201:45
9.	Сведения о земельных участках (землях общего пользования, территории общего пользования), посредством которых обеспечивается доступ	земли общего пользования
10.	Иные сведения	–

4. Пояснения к сведениям об уточняемом земельном участке с кадастровым номером:

59:13:0460201:24

1.	–
----	---

Сведения об уточняемых земельных участках

1. Сведения о характерных точках границ уточняемого земельного участка с кадастровым номером 59:13:0460204:9

Система координат МСК-59, зона 2

Зона № 2

Обозначение	Координаты, м	Метод	Формулы,	Описание
-------------	---------------	-------	----------	----------

ние характер ных точек границ	содержатся в Едином государственном реестре недвижимости		определены в результате выполнения комплексных кадастровых работ		определения координат	примененные для расчета средней квадратической погрешности определения координат характерных точек границ (Mt), с подставленными в такие формулы значениями и итоговые (вычисленные) значения Mt, м	закреплен ия точки
	X	Y	X	Y			
1	2	3	4	5	6	7	8
н1292	–	–	380988.26	2202412.14	Метод спутниковых геодезических измерений (определений)	$Mt=\sqrt{(0.07^2+0.07^2)}=0.10$	Забор
н1310	–	–	380987.05	2202411.87	Метод спутниковых геодезических измерений (определений)	$Mt=\sqrt{(0.07^2+0.07^2)}=0.10$	Забор
н1309	–	–	380979.99	2202418.59	Метод спутниковых геодезических измерений (определений)	$Mt=\sqrt{(0.07^2+0.07^2)}=0.10$	Забор
н1308	–	–	380980.71	2202420.98	Метод спутниковых геодезических измерений (определений)	$Mt=\sqrt{(0.07^2+0.07^2)}=0.10$	Забор
н1307	–	–	380971.09	2202431.01	Метод спутниковых геодезических измерений (определений)	$Mt=\sqrt{(0.07^2+0.07^2)}=0.10$	Забор
н1306	–	–	380969.02	2202429.48	Метод спутниковых геодезических измерений (определений)	$Mt=\sqrt{(0.07^2+0.07^2)}=0.10$	Забор
н1305	–	–	380962.88	2202435.72	Метод спутниковых геодезических измерений (определений)	$Mt=\sqrt{(0.07^2+0.07^2)}=0.10$	Забор
н1304	–	–	380963.37	2202437.74	Метод спутниковых геодезических измерений (определений)	$Mt=\sqrt{(0.07^2+0.07^2)}=0.10$	Забор
н1303	–	–	380963.87	2202438.27	Метод спутниковых геодезических	$Mt=\sqrt{(0.07^2+0.07^2)}=0.10$	Забор

					измерений (определений)		
н1302	–	–	380961.48	2202440.69	Метод спутниковых геодезических измерений (определений)	$Mt=\sqrt{(0.07^2+0.07^2)}=0.10$	Забор
н1301	–	–	380961.84	2202441.11	Метод спутниковых геодезических измерений (определений)	$Mt=\sqrt{(0.07^2+0.07^2)}=0.10$	Забор
н1300	–	–	380953.65	2202449.59	Метод спутниковых геодезических измерений (определений)	$Mt=\sqrt{(0.07^2+0.07^2)}=0.10$	Забор
н1299	–	–	380963.99	2202460.26	Метод спутниковых геодезических измерений (определений)	$Mt=\sqrt{(0.07^2+0.07^2)}=0.10$	Забор
н1298	–	–	380969.65	2202462.63	Метод спутниковых геодезических измерений (определений)	$Mt=\sqrt{(0.07^2+0.07^2)}=0.10$	Забор
н1297	–	–	380999.60	2202506.50	Метод спутниковых геодезических измерений (определений)	$Mt=\sqrt{(0.07^2+0.07^2)}=0.10$	Забор
н1296	–	–	381025.40	2202487.15	Метод спутниковых геодезических измерений (определений)	$Mt=\sqrt{(0.07^2+0.07^2)}=0.10$	Забор
н1295	–	–	381023.37	2202472.86	Метод спутниковых геодезических измерений (определений)	$Mt=\sqrt{(0.07^2+0.07^2)}=0.10$	Забор
н1283	–	–	381019.68	2202460.06	Метод спутниковых геодезических измерений (определений)	$Mt=\sqrt{(0.07^2+0.07^2)}=0.10$	Забор
н1284	–	–	381016.59	2202452.26	Метод спутниковых геодезических измерений (определений)	$Mt=\sqrt{(0.07^2+0.07^2)}=0.10$	Забор
н1285	–	–	381006.26	2202437.42	Метод спутниковых геодезических измерений	$Mt=\sqrt{(0.07^2+0.07^2)}=0.10$	Забор

					(определений)		
н1286	–	–	381009.21	2202435.03	Метод спутниковых геодезических измерений (определений)	$Mt=\sqrt{(0.07^2+0.07^2)}=0.10$	Забор
н1294	–	–	380999.35	2202423.75	Метод спутниковых геодезических измерений (определений)	$Mt=\sqrt{(0.07^2+0.07^2)}=0.10$	Забор
н1293	–	–	380998.77	2202424.08	Метод спутниковых геодезических измерений (определений)	$Mt=\sqrt{(0.07^2+0.07^2)}=0.10$	Забор
н1292	–	–	380988.26	2202412.14	Метод спутниковых геодезических измерений (определений)	$Mt=\sqrt{(0.07^2+0.07^2)}=0.10$	Забор

2. Сведения о частях границ уточняемого земельного участка с кадастровым номером 59:13:0460204:9

Обозначение части границ		Горизонтальное проложение (S), м	Описание прохождения части границ	Сведения о согласовании местоположения границ (согласовано/спорное)
от т.	до т.			
1	2	3	4	5
н1292	н1310	1.24	–	–
н1310	н1309	9.75	–	–
н1309	н1308	2.50	–	–
н1308	н1307	13.90	–	–
н1307	н1306	2.57	–	–
н1306	н1305	8.75	–	–
н1305	н1304	2.08	–	–
н1304	н1303	0.73	–	–
н1303	н1302	3.40	–	–
н1302	н1301	0.55	–	–
н1301	н1300	11.79	–	–
н1300	н1299	14.86	–	–
н1299	н1298	6.14	–	–
н1298	н1297	53.12	–	–
н1297	н1296	32.25	–	–

н1296	н1295	14.43	–	–
н1295	н1283	13.32	–	–
н1283	н1284	8.39	–	–
н1284	н1285	18.08	–	–
н1285	н1286	3.80	–	–
н1286	н1294	14.98	–	–
н1294	н1293	0.67	–	–
н1293	н1292	15.91	–	–

3. Сведения о характеристиках уточняемого земельного участка с кадастровым номером 59:13:0460204:9

№ п/п	Наименование характеристики земельного участка	Значение характеристики
1	2	3
1.	Адрес земельного участка	–
1.1	Сведения о местоположении земельного участка (при отсутствии адреса) в структурированном в соответствии с федеральной информационной адресной системой виде	–
1.2	Дополнительные сведения о местоположении земельного участка	–
2.	Площадь земельного участка ± величина погрешности определения (вычисления) площади ($P \pm \Delta P$), м ²	3480 кв.м ± 12.03 кв.м
3.	Формула, примененная для вычисления предельной погрешности определения площади земельного участка с подставленными значениями и итоговые (вычисленные) значения (ΔP), м ²	$\Delta P = 2 * 0.10 * \sqrt{3480} * \sqrt{((1 + 1.32^2)/(2 * 1.32))} = 12.03$
4.	Площадь земельного участка согласно сведениям Единого государственного реестра недвижимости ($P_{\text{кад}}$), м ²	3200
5.	Оценка расхождения P и $P_{\text{кад}}$ ($P - P_{\text{кад}}$), м ²	280 кв.м
6.	Предельные минимальный и максимальный размеры земельного участка ($P_{\text{мин}}$ и $P_{\text{макс}}$), м ²	700 2500
7.	Вид (виды) разрешенного использования	Для ведения личного подсобного хозяйства
7.1	Дополнительные сведения об использовании земельного участка	–
8.	Кадастровый или иной государственный учетный номер (инвентарный) здания, сооружения, объекта незавершенного строительства, расположенного на земельном участке	59:13:0460204:152
9.	Сведения о земельных участках (землях общего пользования, территории общего пользования), посредством которых обеспечивается доступ	земли общего пользования
10.	Иные сведения	–

4. Пояснения к сведениям об уточняемом земельном участке с кадастровым номером:

59:13:0460204:9							
1.	–						
Сведения об уточняемых земельных участках							
1. Сведения о характерных точках границ уточняемого земельного участка с кадастровым номером <u>59:13:0460204:14</u>							
Система координат <u>МСК-59, зона 2</u>				Зона № <u>2</u>			
Обозначение характерных точек границ	Координаты, м				Метод определения координат	Формулы, примененные для расчета средней квадратической погрешности определения координат характерных точек границ (Mt), с подставленными в такие формулы значениями и итоговые (вычисленные) значения Mt, м	Описание закрепления точки
	содержатся в Едином государственном реестре недвижимости		определены в результате выполнения комплексных кадастровых работ				
	X	Y	X	Y			
1	2	3	4	5	6	7	8
н1311	–	–	380931.48	2202470.43	Метод спутниковых геодезических измерений (определений)	$Mt=\sqrt{(0.07^2+0.07^2)}=0.10$	Забор
н1312	–	–	380936.83	2202465.28	Метод спутниковых геодезических измерений (определений)	$Mt=\sqrt{(0.07^2+0.07^2)}=0.10$	Забор
н1313	–	–	380949.80	2202452.95	Метод спутниковых геодезических измерений (определений)	$Mt=\sqrt{(0.07^2+0.07^2)}=0.10$	Забор
н1300	–	–	380953.65	2202449.59	Метод спутниковых геодезических измерений (определений)	$Mt=\sqrt{(0.07^2+0.07^2)}=0.10$	Забор
н1299	–	–	380963.99	2202460.26	Метод спутниковых геодезических измерений (определений)	$Mt=\sqrt{(0.07^2+0.07^2)}=0.10$	Забор
н1298	–	–	380969.65	2202462.63	Метод спутниковых геодезических измерений (определений)	$Mt=\sqrt{(0.07^2+0.07^2)}=0.10$	Забор
н1297	–	–	380999.60	2202506.50	Метод спутниковых	$Mt=\sqrt{(0.07^2+0.07^2)}=0.10$	Забор

					геодезических измерений (определений)		
н1314	–	–	380996.81	2202508.55	Метод спутниковых геодезических измерений (определений)	$Mt=\sqrt{(0.07^2+0.07^2)}=0.10$	Забор
н1315	–	–	380976.83	2202523.28	Метод спутниковых геодезических измерений (определений)	$Mt=\sqrt{(0.07^2+0.07^2)}=0.10$	Забор
н1316	–	–	380946.87	2202488.57	Метод спутниковых геодезических измерений (определений)	$Mt=\sqrt{(0.07^2+0.07^2)}=0.10$	Забор
н1317	–	–	380943.17	2202483.48	Метод спутниковых геодезических измерений (определений)	$Mt=\sqrt{(0.07^2+0.07^2)}=0.10$	Забор
н1318	–	–	380940.50	2202480.48	Метод спутниковых геодезических измерений (определений)	$Mt=\sqrt{(0.07^2+0.07^2)}=0.10$	Забор
н1311	–	–	380931.48	2202470.43	Метод спутниковых геодезических измерений (определений)	$Mt=\sqrt{(0.07^2+0.07^2)}=0.10$	Забор

2. Сведения о частях границ уточняемого земельного участка с кадастровым номером 59:13:0460204:14

Обозначение части границ		Горизонтальное проложение (S), м	Описание прохождения части границ	Сведения о согласовании местоположения границ (согласовано/спорное)
от т.	до т.			
1	2	3	4	5
н1311	н1312	7.43	–	–
н1312	н1313	17.90	–	–
н1313	н1300	5.11	–	–
н1300	н1299	14.86	–	–
н1299	н1298	6.14	–	–
н1298	н1297	53.12	–	–
н1297	н1314	3.46	–	–
н1314	н1315	24.82	–	–
н1315	н1316	45.85	–	–

н1316	н1317	6.29	–	–
н1317	н1318	4.02	–	–
н1318	н1311	13.50	–	–

3. Сведения о характеристиках уточняемого земельного участка с кадастровым номером 59:13:0460204:14

№ п/п	Наименование характеристики земельного участка	Значение характеристики
1	2	3
1.	Адрес земельного участка	–
1.1	Сведения о местоположении земельного участка (при отсутствии адреса) в структурированном в соответствии с федеральной информационной адресной системой виде	–
1.2	Дополнительные сведения о местоположении земельного участка	–
2.	Площадь земельного участка ± величина погрешности определения (вычисления) площади ($P \pm \Delta P$), м ²	2232 кв.м ± 9.46 кв.м
3.	Формула, примененная для вычисления предельной погрешности определения площади земельного участка с подставленными значениями и итоговые (вычисленные) значения (ΔP), м ²	$\Delta P = 2 * 0.10 * \sqrt{2232} * \sqrt{((1 + 1.08^2)/(2 * 1.08))} = 9.46$
4.	Площадь земельного участка согласно сведениям Единого государственного реестра недвижимости ($P_{\text{кад}}$), м ²	2100
5.	Оценка расхождения P и $P_{\text{кад}}$ ($P - P_{\text{кад}}$), м ²	132 кв.м
6.	Предельные минимальный и максимальный размеры земельного участка ($P_{\text{мин}}$ и $P_{\text{макс}}$), м ²	700 2500
7.	Вид (виды) разрешенного использования	для личного подсобного хозяйства
7.1	Дополнительные сведения об использовании земельного участка	–
8.	Кадастровый или иной государственный учетный номер (инвентарный) здания, сооружения, объекта незавершенного строительства, расположенного на земельном участке	59:13:0460204:149
9.	Сведения о земельных участках (землях общего пользования, территории общего пользования), посредством которых обеспечивается доступ	земли общего пользования
10.	Иные сведения	–

4. Пояснения к сведениям об уточняемом земельном участке с кадастровым номером:

59:13:0460204:14

1.	–
----	---

Сведения об уточняемых земельных участках

1. Сведения о характерных точках границ уточняемого земельного участка с кадастровым номером 59:13:0460204:79

Система координат МСК-59, зона 2

Зона № 2

Обозначение характерных точек границ	Координаты, м				Метод определения координат	Формулы, примененные для расчета средней квадратической погрешности определения координат характерных точек границ (Mt), с подставленными в такие формулы значениями и итоговые (вычисленные) значения Mt, м	Описание закрепления точки
	содержатся в Едином государственном реестре недвижимости		определены в результате выполнения комплексных кадастровых работ				
	X	Y	X	Y			
1	2	3	4	5	6	7	8
н1319	–	–	381102.78	2202568.77	Метод спутниковых геодезических измерений (определений)	$Mt=\sqrt{(0.07^2+0.07^2)}=0.10$	Забор
н1330	–	–	381100.16	2202572.26	Метод спутниковых геодезических измерений (определений)	$Mt=\sqrt{(0.07^2+0.07^2)}=0.10$	Забор
н1329	–	–	381090.91	2202567.03	Метод спутниковых геодезических измерений (определений)	$Mt=\sqrt{(0.07^2+0.07^2)}=0.10$	Забор
н1328	–	–	381042.79	2202589.27	Метод спутниковых геодезических измерений (определений)	$Mt=\sqrt{(0.07^2+0.07^2)}=0.10$	Забор
н1327	–	–	381008.43	2202612.35	Метод спутниковых геодезических измерений (определений)	$Mt=\sqrt{(0.07^2+0.07^2)}=0.10$	Забор
н1326	–	–	381021.99	2202631.46	Метод спутниковых геодезических измерений (определений)	$Mt=\sqrt{(0.07^2+0.07^2)}=0.10$	Забор
н1325	–	–	381082.31	2202605.97	Метод спутниковых геодезических измерений (определений)	$Mt=\sqrt{(0.07^2+0.07^2)}=0.10$	Забор
н1324	–	–	381084.35	2202603.97	Метод спутниковых геодезических измерений (определений)	$Mt=\sqrt{(0.07^2+0.07^2)}=0.10$	Забор
н1323	–	–	381090.50	2202597.82	Метод	$Mt=\sqrt{(0.07^2+0.07^2)}=0.10$	Забор

					спутниковых геодезических измерений (определений)		
н1322	–	–	381098.84	2202588.39	Метод спутниковых геодезических измерений (определений)	$Mt=\sqrt{(0.07^2+0.07^2)}=0.10$	Забор
н1321	–	–	381107.86	2202578.51	Метод спутниковых геодезических измерений (определений)	$Mt=\sqrt{(0.07^2+0.07^2)}=0.10$	Забор
н1320	–	–	381110.83	2202574.89	Метод спутниковых геодезических измерений (определений)	$Mt=\sqrt{(0.07^2+0.07^2)}=0.10$	Забор
н1319	–	–	381102.78	2202568.77	Метод спутниковых геодезических измерений (определений)	$Mt=\sqrt{(0.07^2+0.07^2)}=0.10$	Забор

2. Сведения о частях границ уточняемого земельного участка с кадастровым номером 59:13:0460204:79

Обозначение части границ		Горизонтальное проложение (S), м	Описание прохождения части границ	Сведения о согласовании местоположения границ (согласовано/спорное)
от т.	до т.			
1	2	3	4	5
н1319	н1330	4.36	–	–
н1330	н1329	10.63	–	–
н1329	н1328	53.01	–	–
н1328	н1327	41.39	–	–
н1327	н1326	23.43	–	–
н1326	н1325	65.48	–	–
н1325	н1324	2.86	–	–
н1324	н1323	8.70	–	–
н1323	н1322	12.59	–	–
н1322	н1321	13.38	–	–
н1321	н1320	4.68	–	–
н1320	н1319	10.11	–	–

3. Сведения о характеристиках уточняемого земельного участка с кадастровым номером 59:13:0460204:79

№	Наименование характеристики земельного участка	Значение характеристики
---	--	-------------------------

п/п	2	3
1.	Адрес земельного участка	–
1.1	Сведения о местоположении земельного участка (при отсутствии адреса) в структурированном в соответствии с федеральной информационной адресной системой виде	–
1.2	Дополнительные сведения о местоположении земельного участка	–
2.	Площадь земельного участка \pm величина погрешности определения (вычисления) площади ($P \pm \Delta P$), м ²	2774 кв.м \pm 11.10 кв.м
3.	Формула, примененная для вычисления предельной погрешности определения площади земельного участка с подставленными значениями и итоговые (вычисленные) значения (ΔP), м ²	$\Delta P = 2 * 0.10 * \sqrt{2774 * \sqrt{(1 + 1.59^2)/(2 * 1.59)}} = 11.10$
4.	Площадь земельного участка согласно сведениям Единого государственного реестра недвижимости ($P_{\text{кад}}$), м ²	2100
5.	Оценка расхождения P и $P_{\text{кад}}$ ($P - P_{\text{кад}}$), м ²	674 кв.м
6.	Предельные минимальный и максимальный размеры земельного участка ($P_{\text{мин}}$ и $P_{\text{макс}}$), м ²	700 2500
7.	Вид (виды) разрешенного использования	Для ведения личного подсобного хозяйства
7.1	Дополнительные сведения об использовании земельного участка	–
8.	Кадастровый или иной государственный учетный номер (инвентарный) здания, сооружения, объекта незавершенного строительства, расположенного на земельном участке	59:13:0460204:91
9.	Сведения о земельных участках (землях общего пользования, территории общего пользования), посредством которых обеспечивается доступ	земли общего пользования
10.	Иные сведения	Границы сформированы по фактическому использованию, с учетом сведений ГФД. Увеличение площади не превышает установленный минимальный р-р зу.

4. Пояснения к сведениям об уточняемом земельном участке с кадастровым номером:

59:13:0460204:79

1. –

Сведения об уточняемых земельных участках

1. Сведения о характерных точках границ уточняемого земельного участка с кадастровым номером 59:13:0460204:16

Система координат МСК-59, зона 2

Зона № 2

Обозначение	Координаты, м	Метод	Формулы,	Описание
-------------	---------------	-------	----------	----------

ние характер ных точек границ	содержатся в Едином государственном реестре недвижимости		определены в результате выполнения комплексных кадастровых работ		определения координат	примененные для расчета средней квадратической погрешности определения координат характерных точек границ (Mt), с подставленными в такие формулы значениями и итоговые (вычисленные) значения Mt, м	закреплен ия точки
	X	Y	X	Y			
1	2	3	4	5	6	7	8
н1331	–	–	380936.47	2202554.63	Метод спутниковых геодезических измерений (определений)	$Mt=\sqrt{(0.07^2+0.07^2)}=0.10$	Забор
н1340	–	–	380939.39	2202557.89	Метод спутниковых геодезических измерений (определений)	$Mt=\sqrt{(0.07^2+0.07^2)}=0.10$	Забор
н1339	–	–	380942.83	2202562.90	Метод спутниковых геодезических измерений (определений)	$Mt=\sqrt{(0.07^2+0.07^2)}=0.10$	Забор
н1338	–	–	380943.05	2202562.74	Метод спутниковых геодезических измерений (определений)	$Mt=\sqrt{(0.07^2+0.07^2)}=0.10$	Забор
н1337	–	–	380944.99	2202565.43	Метод спутниковых геодезических измерений (определений)	$Mt=\sqrt{(0.07^2+0.07^2)}=0.10$	Забор
н1336	–	–	380949.66	2202573.01	Метод спутниковых геодезических измерений (определений)	$Mt=\sqrt{(0.07^2+0.07^2)}=0.10$	Забор
н1335	–	–	380949.19	2202574.14	Метод спутниковых геодезических измерений (определений)	$Mt=\sqrt{(0.07^2+0.07^2)}=0.10$	Забор
н1334	–	–	380954.09	2202582.92	Метод спутниковых геодезических измерений (определений)	$Mt=\sqrt{(0.07^2+0.07^2)}=0.10$	Забор
н1333	–	–	381012.92	2202530.25	Метод спутниковых геодезических	$Mt=\sqrt{(0.07^2+0.07^2)}=0.10$	Забор

					измерений (определений)		
н1314	–	–	380996.81	2202508.55	Метод спутниковых геодезических измерений (определений)	$Mt=\sqrt{(0.07^2+0.07^2)}=0.10$	Забор
н1315	–	–	380976.83	2202523.28	Метод спутниковых геодезических измерений (определений)	$Mt=\sqrt{(0.07^2+0.07^2)}=0.10$	Забор
н1332	–	–	380966.64	2202535.27	Метод спутниковых геодезических измерений (определений)	$Mt=\sqrt{(0.07^2+0.07^2)}=0.10$	Забор
н1331	–	–	380936.47	2202554.63	Метод спутниковых геодезических измерений (определений)	$Mt=\sqrt{(0.07^2+0.07^2)}=0.10$	Забор

2. Сведения о частях границ уточняемого земельного участка с кадастровым номером 59:13:0460204:16

Обозначение части границ		Горизонтальное проложение (S), м	Описание прохождения части границ	Сведения о согласовании местоположения границ (согласовано/спорное)
от т.	до т.			
1	2	3	4	5
н1331	н1340	4.38	–	–
н1340	н1339	6.08	–	–
н1339	н1338	0.27	–	–
н1338	н1337	3.32	–	–
н1337	н1336	8.90	–	–
н1336	н1335	1.22	–	–
н1335	н1334	10.05	–	–
н1334	н1333	78.96	–	–
н1333	н1314	27.03	–	–
н1314	н1315	24.82	–	–
н1315	н1332	15.74	–	–
н1332	н1331	35.85	–	–

3. Сведения о характеристиках уточняемого земельного участка с кадастровым номером 59:13:0460204:16

№ п/п	Наименование характеристики земельного участка	Значение характеристики
-------	--	-------------------------

1	2	3
1.	Адрес земельного участка	–
1.1	Сведения о местоположении земельного участка (при отсутствии адреса) в структурированном в соответствии с федеральной информационной адресной системой виде	–
1.2	Дополнительные сведения о местоположении земельного участка	–
2.	Площадь земельного участка \pm величина погрешности определения (вычисления) площади ($P \pm \Delta P$), м ²	2228 кв.м \pm 9.44 кв.м
3.	Формула, примененная для вычисления предельной погрешности определения площади земельного участка с подставленными значениями и итоговые (вычисленные) значения (ΔP), м ²	$\Delta P = 2 * 0.10 * \sqrt{2228} * \sqrt{((1 + 1.03^2)/(2 * 1.03))} = 9.44$
4.	Площадь земельного участка согласно сведениям Единого государственного реестра недвижимости ($P_{\text{кад}}$), м ²	2335
5.	Оценка расхождения P и $P_{\text{кад}}$ ($P - P_{\text{кад}}$), м ²	107 кв.м
6.	Предельные минимальный и максимальный размеры земельного участка ($P_{\text{мин}}$ и $P_{\text{макс}}$), м ²	700 2500
7.	Вид (виды) разрешенного использования	для личного подсобного хозяйства
7.1	Дополнительные сведения об использовании земельного участка	–
8.	Кадастровый или иной государственный учетный номер (инвентарный) здания, сооружения, объекта незавершенного строительства, расположенного на земельном участке	59:13:0460204:148
9.	Сведения о земельных участках (землях общего пользования, территории общего пользования), посредством которых обеспечивается доступ	земли общего пользования
10.	Иные сведения	–

4. Пояснения к сведениям об уточняемом земельном участке с кадастровым номером:

59:13:0460204:16

1.	–
----	---

Сведения об уточняемых земельных участках

1. Сведения о характерных точках границ уточняемого земельного участка с кадастровым номером 59:13:0460204:81

Система координат МСК-59, зона 2

Зона № 2

Обозначение характерных точек границ	Координаты, м		Метод определения координат	Формулы, примененные для расчета средней квадратической погрешности определения координат характерных точек границ (Mt),	Описание закрепления точки
	содержатся в Едином государственном реестре недвижимости	определены в результате выполнения комплексных кадастровых работ			

	X	Y	X	Y		с подставленными в такие формулы значениями и итоговые (вычисленные) значения Mt, м	
1	2	3	4	5	6	7	8
н1341	–	–	380965.11	2202603.56	Метод спутниковых геодезических измерений (определений)	$Mt=\sqrt{(0.07^2+0.07^2)}=0.10$	Забор
н1348	–	–	380976.08	2202621.02	Метод спутниковых геодезических измерений (определений)	$Mt=\sqrt{(0.07^2+0.07^2)}=0.10$	Забор
н1347	–	–	380982.36	2202631.03	Метод спутниковых геодезических измерений (определений)	$Mt=\sqrt{(0.07^2+0.07^2)}=0.10$	Забор
н1346	–	–	380999.66	2202617.81	Метод спутниковых геодезических измерений (определений)	$Mt=\sqrt{(0.07^2+0.07^2)}=0.10$	Забор
н1327	–	–	381008.43	2202612.35	Метод спутниковых геодезических измерений (определений)	$Mt=\sqrt{(0.07^2+0.07^2)}=0.10$	Забор
н1328	–	–	381042.79	2202589.27	Метод спутниковых геодезических измерений (определений)	$Mt=\sqrt{(0.07^2+0.07^2)}=0.10$	Забор
н1345	–	–	381048.74	2202570.58	Метод спутниковых геодезических измерений (определений)	$Mt=\sqrt{(0.07^2+0.07^2)}=0.10$	Забор
н1344	–	–	381033.68	2202551.75	Метод спутниковых геодезических измерений (определений)	$Mt=\sqrt{(0.07^2+0.07^2)}=0.10$	Забор
н1343	–	–	380977.16	2202594.27	Метод спутниковых геодезических измерений (определений)	$Mt=\sqrt{(0.07^2+0.07^2)}=0.10$	Забор
н1342	–	–	380978.27	2202596.09	Метод спутниковых геодезических измерений	$Mt=\sqrt{(0.07^2+0.07^2)}=0.10$	Забор

					(определений)		
н1341	–	–	380965.11	2202603.56	Метод спутниковых геодезических измерений (определений)	$Mt=\sqrt{(0.07^2+0.07^2)}=0.10$	Забор

2. Сведения о частях границ уточняемого земельного участка с кадастровым номером 59:13:0460204:81

Обозначение части границ		Горизонтальное проложение (S), м	Описание прохождения части границ	Сведения о согласовании местоположения границ (согласовано/спорное)
от т.	до т.			
1	2	3	4	5
н1341	н1348	20.62	–	–
н1348	н1347	11.82	–	–
н1347	н1346	21.77	–	–
н1346	н1327	10.33	–	–
н1327	н1328	41.39	–	–
н1328	н1345	19.61	–	–
н1345	н1344	24.11	–	–
н1344	н1343	70.73	–	–
н1343	н1342	2.13	–	–
н1342	н1341	15.13	–	–

3. Сведения о характеристиках уточняемого земельного участка с кадастровым номером 59:13:0460204:81

№ п/п	Наименование характеристики земельного участка	Значение характеристики
1	2	3
1.	Адрес земельного участка	–
1.1	Сведения о местоположении земельного участка (при отсутствии адреса) в структурированном в соответствии с федеральной информационной адресной системой виде	–
1.2	Дополнительные сведения о местоположении земельного участка	–
2.	Площадь земельного участка \pm величина погрешности определения (вычисления) площади ($P \pm \Delta P$), м ²	2869 кв.м \pm 10.72 кв.м
3.	Формула, примененная для вычисления предельной погрешности определения площади земельного участка с подставленными значениями и итоговые (вычисленные) значения (ΔP), м ²	$\Delta P = 2 * 0.10 * \sqrt{2869} * \sqrt{((1 + 1.05^2)/(2 * 1.05))} = 10.72$
4.	Площадь земельного участка согласно сведениям Единого государственного реестра недвижимости ($P_{\text{кад}}$), м ²	2700
5.	Оценка расхождения P и $P_{\text{кад}}$ ($P - P_{\text{кад}}$), м ²	169 кв.м

6.	Предельные минимальный и максимальный размеры земельного участка (P_{\min} и P_{\max}), M^2	700 2500
7.	Вид (виды) разрешенного использования	Для ведения личного подсобного хозяйства
7.1	Дополнительные сведения об использовании земельного участка	–
8.	Кадастровый или иной государственный учетный номер (инвентарный) здания, сооружения, объекта незавершенного строительства, расположенного на земельном участке	59:13:0460204:104
9.	Сведения о земельных участках (землях общего пользования, территории общего пользования), посредством которых обеспечивается доступ	земли общего пользования
10.	Иные сведения	–

4. Пояснения к сведениям об уточняемом земельном участке с кадастровым номером:

59:13:0460204:81

1.	–
----	---

Сведения об уточняемых земельных участках

1. Сведения о характерных точках границ уточняемого земельного участка с кадастровым номером 59:13:0460204:78

Система координат МСК-59, зона 2

Зона № 2

Обозначение характерных точек границ	Координаты, м				Метод определения координат	Формулы, примененные для расчета средней квадратической погрешности определения координат характерных точек границ (M_t), с подставленными в такие формулы значениями и итоговые (вычисленные) значения M_t , м	Описание закрепления точки
	содержатся в Едином государственном реестре недвижимости		определены в результате выполнения комплексных кадастровых работ				
	X	Y	X	Y			
1	2	3	4	5	6	7	8
н1347	–	–	380982.36	2202631.03	Метод спутниковых геодезических измерений (определений)	$M_t = \sqrt{(0.07^2 + 0.07^2)} = 0.10$	Забор
н1359	–	–	380995.91	2202653.81	Метод спутниковых геодезических измерений (определений)	$M_t = \sqrt{(0.07^2 + 0.07^2)} = 0.10$	Забор
н1358	–	–	381000.23	2202661.07	Метод спутниковых геодезических измерений	$M_t = \sqrt{(0.07^2 + 0.07^2)} = 0.10$	Забор

					(определений)		
н1357	–	–	381004.11	2202667.01	Метод спутниковых геодезических измерений (определений)	$Mt=\sqrt{(0.07^2+0.07^2)}=0.10$	Забор
н1356	–	–	381016.09	2202659.88	Метод спутниковых геодезических измерений (определений)	$Mt=\sqrt{(0.07^2+0.07^2)}=0.10$	Забор
н1355	–	–	381017.84	2202658.48	Метод спутниковых геодезических измерений (определений)	$Mt=\sqrt{(0.07^2+0.07^2)}=0.10$	Забор
н1354	–	–	381022.72	2202652.32	Метод спутниковых геодезических измерений (определений)	$Mt=\sqrt{(0.07^2+0.07^2)}=0.10$	Забор
н1353	–	–	381028.73	2202648.26	Метод спутниковых геодезических измерений (определений)	$Mt=\sqrt{(0.07^2+0.07^2)}=0.10$	Забор
н1352	–	–	381036.15	2202642.55	Метод спутниковых геодезических измерений (определений)	$Mt=\sqrt{(0.07^2+0.07^2)}=0.10$	Забор
н1351	–	–	381039.36	2202639.67	Метод спутниковых геодезических измерений (определений)	$Mt=\sqrt{(0.07^2+0.07^2)}=0.10$	Забор
н1350	–	–	381031.91	2202629.65	Метод спутниковых геодезических измерений (определений)	$Mt=\sqrt{(0.07^2+0.07^2)}=0.10$	Забор
н1349	–	–	381024.01	2202634.31	Метод спутниковых геодезических измерений (определений)	$Mt=\sqrt{(0.07^2+0.07^2)}=0.10$	Забор
н1326	–	–	381021.99	2202631.46	Метод спутниковых геодезических измерений (определений)	$Mt=\sqrt{(0.07^2+0.07^2)}=0.10$	Забор
н1327	–	–	381008.43	2202612.35	Метод спутниковых геодезических измерений (определений)	$Mt=\sqrt{(0.07^2+0.07^2)}=0.10$	Забор

н1346	–	–	380999.66	2202617.81	Метод спутниковых геодезических измерений (определений)	$Mt=\sqrt{(0.07^2+0.07^2)}=0.10$	Забор
н1347	–	–	380982.36	2202631.03	Метод спутниковых геодезических измерений (определений)	$Mt=\sqrt{(0.07^2+0.07^2)}=0.10$	Забор

2. Сведения о частях границ уточняемого земельного участка с кадастровым номером 59:13:0460204:78

Обозначение части границ		Горизонтальное проложение (S), м	Описание прохождения части границ	Сведения о согласовании местоположения границ (согласовано/спорное)
от т.	до т.			
1	2	3	4	5
н1347	н1359	26.51	–	–
н1359	н1358	8.45	–	–
н1358	н1357	7.09	–	–
н1357	н1356	13.94	–	–
н1356	н1355	2.24	–	–
н1355	н1354	7.86	–	–
н1354	н1353	7.25	–	–
н1353	н1352	9.36	–	–
н1352	н1351	4.31	–	–
н1351	н1350	12.49	–	–
н1350	н1349	9.17	–	–
н1349	н1326	3.49	–	–
н1326	н1327	23.43	–	–
н1327	н1346	10.33	–	–
н1346	н1347	21.77	–	–

3. Сведения о характеристиках уточняемого земельного участка с кадастровым номером 59:13:0460204:78

№ п/п	Наименование характеристики земельного участка	Значение характеристики
1	2	3
1.	Адрес земельного участка	–
1.1	Сведения о местоположении земельного участка (при отсутствии адреса) в структурированном в соответствии с федеральной информационной адресной системой виде	–

1.2	Дополнительные сведения о местоположении земельного участка	–
2.	Площадь земельного участка \pm величина погрешности определения (вычисления) площади ($P \pm \Delta P$), м ²	1547 кв.м \pm 7.87 кв.м
3.	Формула, примененная для вычисления предельной погрешности определения площади земельного участка с подставленными значениями и итоговые (вычисленные) значения (ΔP), м ²	$\Delta P = 2 * 0.10 * \sqrt{1547} * \sqrt{((1 + 1.04^2)/(2 * 1.04))} = 7.87$
4.	Площадь земельного участка согласно сведениям Единого государственного реестра недвижимости ($P_{\text{кад}}$), м ²	1600
5.	Оценка расхождения P и $P_{\text{кад}}$ ($P - P_{\text{кад}}$), м ²	53 кв.м
6.	Предельные минимальный и максимальный размеры земельного участка ($P_{\text{мин}}$ и $P_{\text{макс}}$), м ²	700 2500
7.	Вид (виды) разрешенного использования	Для ведения личного подсобного хозяйства
7.1	Дополнительные сведения об использовании земельного участка	–
8.	Кадастровый или иной государственный учетный номер (инвентарный) здания, сооружения, объекта незавершенного строительства, расположенного на земельном участке	59:13:0460204:109
9.	Сведения о земельных участках (землях общего пользования, территории общего пользования), посредством которых обеспечивается доступ	земли общего пользования
10.	Иные сведения	–

4. Пояснения к сведениям об уточняемом земельном участке с кадастровым номером:

59:13:0460204:78

1.	–
----	---

Сведения об уточняемых земельных участках

1. Сведения о характерных точках границ уточняемого земельного участка с кадастровым номером 59:13:0460201:11

Система координат МСК-59, зона 2

Зона № 2

Обозначение характерных точек границ	Координаты, м				Метод определения координат	Формулы, примененные для расчета средней квадратической погрешности определения координат характерных точек границ (M_t), с подставленными в такие формулы значениями и итоговые (вычисленные) значения M_t , м	Описание закрепления точки
	содержатся в Едином государственном реестре недвижимости		определены в результате выполнения комплексных кадастровых работ				
	X	Y	X	Y			
1	2	3	4	5	6	7	8
n1389	–	–	380901.16	2202034.61	Метод	$M_t = \sqrt{(0.07^2 + 0.07^2)} = 0.10$	Забор

					спутниковых геодезических измерений (определений)		
н1401	–	–	380900.48	2202033.57	Метод спутниковых геодезических измерений (определений)	$Mt=\sqrt{(0.07^2+0.07^2)}=0.10$	Забор
н764	–	–	380884.52	2202006.94	Метод спутниковых геодезических измерений (определений)	$Mt=\sqrt{(0.07^2+0.07^2)}=0.10$	Забор
н765	–	–	380840.51	2202033.88	Метод спутниковых геодезических измерений (определений)	$Mt=\sqrt{(0.07^2+0.07^2)}=0.10$	Забор
н766	–	–	380839.54	2202034.56	Метод спутниковых геодезических измерений (определений)	$Mt=\sqrt{(0.07^2+0.07^2)}=0.10$	Забор
н767	–	–	380834.05	2202038.39	Метод спутниковых геодезических измерений (определений)	$Mt=\sqrt{(0.07^2+0.07^2)}=0.10$	Забор
н768	–	–	380829.19	2202041.79	Метод спутниковых геодезических измерений (определений)	$Mt=\sqrt{(0.07^2+0.07^2)}=0.10$	Забор
н769	–	–	380823.38	2202045.90	Метод спутниковых геодезических измерений (определений)	$Mt=\sqrt{(0.07^2+0.07^2)}=0.10$	Забор
н1400	–	–	380821.22	2202047.42	Метод спутниковых геодезических измерений (определений)	$Mt=\sqrt{(0.07^2+0.07^2)}=0.10$	Забор
н1399	–	–	380830.14	2202058.41	Метод спутниковых геодезических измерений (определений)	$Mt=\sqrt{(0.07^2+0.07^2)}=0.10$	Забор
н1398	–	–	380832.29	2202056.69	Метод спутниковых геодезических измерений (определений)	$Mt=\sqrt{(0.07^2+0.07^2)}=0.10$	Забор
н1397	–	–	380841.24	2202067.05	Метод спутниковых геодезических измерений (определений)	$Mt=\sqrt{(0.07^2+0.07^2)}=0.10$	Забор

					измерений (определений)		
н1396	–	–	380846.47	2202063.16	Метод спутниковых геодезических измерений (определений)	$Mt=\sqrt{(0.07^2+0.07^2)}=0.10$	Забор
н1395	–	–	380847.87	2202061.61	Метод спутниковых геодезических измерений (определений)	$Mt=\sqrt{(0.07^2+0.07^2)}=0.10$	Забор
н1394	–	–	380852.57	2202058.18	Метод спутниковых геодезических измерений (определений)	$Mt=\sqrt{(0.07^2+0.07^2)}=0.10$	Забор
н1393	–	–	380853.23	2202058.08	Метод спутниковых геодезических измерений (определений)	$Mt=\sqrt{(0.07^2+0.07^2)}=0.10$	Забор
н1392	–	–	380861.45	2202052.43	Метод спутниковых геодезических измерений (определений)	$Mt=\sqrt{(0.07^2+0.07^2)}=0.10$	Забор
н1391	–	–	380861.93	2202052.10	Метод спутниковых геодезических измерений (определений)	$Mt=\sqrt{(0.07^2+0.07^2)}=0.10$	Забор
н1390	–	–	380876.72	2202044.21	Метод спутниковых геодезических измерений (определений)	$Mt=\sqrt{(0.07^2+0.07^2)}=0.10$	Забор
н1389	–	–	380901.16	2202034.61	Метод спутниковых геодезических измерений (определений)	$Mt=\sqrt{(0.07^2+0.07^2)}=0.10$	Забор
168	380901.16	2202034.61	–	–	–	–	–
186	380900.48	2202033.57	–	–	–	–	–
185	380884.52	2202006.94	–	–	–	–	–
184	380840.51	2202033.88	–	–	–	–	–
183	380839.54	2202034.56	–	–	–	–	–
182	380834.05	2202038.39	–	–	–	–	–
181	380829.19	2202041.79	–	–	–	–	–
180	380823.38	2202045.90	–	–	–	–	–

179	380821.22	2202047.42	–	–	–	–	–
178	380830.14	2202058.41	–	–	–	–	–
177	380832.29	2202056.69	–	–	–	–	–
176	380841.24	2202067.05	–	–	–	–	–
219	380846.47	2202063.16	–	–	–	–	–
218	380847.87	2202061.61	–	–	–	–	–
217	380852.57	2202058.18	–	–	–	–	–
215	380853.23	2202058.08	–	–	–	–	–
216	380861.45	2202052.43	–	–	–	–	–
214	380861.93	2202052.10	–	–	–	–	–
169	380876.72	2202044.21	–	–	–	–	–
168	380901.16	2202034.61	–	–	–	–	–

2. Сведения о частях границ уточняемого земельного участка с кадастровым номером 59:13:0460201:11

Обозначение части границ		Горизонтальное проложение (S), м	Описание прохождения части границ	Сведения о согласовании местоположения границ (согласовано/спорное)
от т.	до т.			
1	2	3	4	5
н1389	н1401	1.24	–	–
н1401	н764	31.05	–	–
н764	н765	51.60	–	–
н765	н766	1.18	–	–
н766	н767	6.69	–	–
н767	н768	5.93	–	–
н768	н769	7.12	–	–
н769	н1400	2.64	–	–
н1400	н1399	14.15	–	–
н1399	н1398	2.75	–	–
н1398	н1397	13.69	–	–
н1397	н1396	6.52	–	–
н1396	н1395	2.09	–	–
н1395	н1394	5.82	–	–
н1394	н1393	0.67	–	–

н1393	н1392	9.97	–	–
н1392	н1391	0.58	–	–
н1391	н1390	16.76	–	–
н1390	н1389	26.26	–	–

3. Сведения о характеристиках уточняемого земельного участка с кадастровым номером 59:13:0460201:11

№ п/п	Наименование характеристики земельного участка	Значение характеристики
1	2	3
1.	Адрес земельного участка	–
1.1	Сведения о местоположении земельного участка (при отсутствии адреса) в структурированном в соответствии с федеральной информационной адресной системой виде	–
1.2	Дополнительные сведения о местоположении земельного участка	–
2.	Площадь земельного участка \pm величина погрешности определения (вычисления) площади ($P \pm \Delta P$), м ²	2023 кв.м \pm 9.18 кв.м
3.	Формула, примененная для вычисления предельной погрешности определения площади земельного участка с подставленными значениями и итоговые (вычисленные) значения (ΔP), м ²	$\Delta P = 2 * 0.10 * \sqrt{2023} * \sqrt{((1 + 1.33^2)/(2 * 1.33))} = 9.18$
4.	Площадь земельного участка согласно сведениям Единого государственного реестра недвижимости ($P_{\text{кад}}$), м ²	2023
5.	Оценка расхождения P и $P_{\text{кад}}$ ($P - P_{\text{кад}}$), м ²	0 кв.м
6.	Предельные минимальный и максимальный размеры земельного участка ($P_{\text{мин}}$ и $P_{\text{макс}}$), м ²	700 2500
7.	Вид (виды) разрешенного использования	Для ведения подсобного хозяйства
7.1	Дополнительные сведения об использовании земельного участка	–
8.	Кадастровый или иной государственный учетный номер (инвентарный) здания, сооружения, объекта незавершенного строительства, расположенного на земельном участке	59:13:0460201:35
9.	Сведения о земельных участках (землях общего пользования, территории общего пользования), посредством которых обеспечивается доступ	земли общего пользования
10.	Иные сведения	В настоящем карта-плане устанавливается средняя квадратическая погрешность характерных точек границ участка в соответствии с требованиями действующего законодательства. Конфигурация и площадь участка не изменяются.

4. Пояснения к сведениям об уточняемом земельном участке с кадастровым номером:

59:13:0460201:11

1.	–						
Сведения об уточняемых земельных участках							
1. Сведения о характерных точках границ уточняемого земельного участка с кадастровым номером <u>59:13:0460201:2</u>							
Система координат <u>МСК-59, зона 2</u>				Зона № <u>2</u>			
Обозначение характерных точек границ	Координаты, м				Метод определения координат	Формулы, примененные для расчета средней квадратической погрешности определения координат характерных точек границ (Mt), с подставленными в такие формулы значениями и итоговые (вычисленные) значения Mt, м	Описание закрепления точки
	содержатся в Едином государственном реестре недвижимости		определены в результате выполнения комплексных кадастровых работ				
	X	Y	X	Y			
1	2	3	4	5	6	7	8
н1402	–	–	380784.06	2201843.09	Метод спутниковых геодезических измерений (определений)	$Mt=\sqrt{(0.07^2+0.07^2)}=0.10$	Забор
н1411	–	–	380771.18	2201859.68	Метод спутниковых геодезических измерений (определений)	$Mt=\sqrt{(0.07^2+0.07^2)}=0.10$	Забор
н719	–	–	380759.83	2201871.89	Метод спутниковых геодезических измерений (определений)	$Mt=\sqrt{(0.07^2+0.07^2)}=0.10$	Забор
н720	–	–	380772.60	2201882.99	Метод спутниковых геодезических измерений (определений)	$Mt=\sqrt{(0.07^2+0.07^2)}=0.10$	Забор
н729	–	–	380788.96	2201897.20	Метод спутниковых геодезических измерений (определений)	$Mt=\sqrt{(0.07^2+0.07^2)}=0.10$	Забор
н737	–	–	380791.93	2201899.78	Метод спутниковых геодезических измерений (определений)	$Mt=\sqrt{(0.07^2+0.07^2)}=0.10$	Забор
н1410	–	–	380815.42	2201876.04	Метод спутниковых геодезических измерений	$Mt=\sqrt{(0.07^2+0.07^2)}=0.10$	Забор

					(определений)		
н1409	–	–	380814.07	2201869.09	Метод спутниковых геодезических измерений (определений)	$Mt=\sqrt{(0.07^2+0.07^2)}=0.10$	Забор
н1408	–	–	380811.28	2201865.04	Метод спутниковых геодезических измерений (определений)	$Mt=\sqrt{(0.07^2+0.07^2)}=0.10$	Забор
н1407	–	–	380808.26	2201861.83	Метод спутниковых геодезических измерений (определений)	$Mt=\sqrt{(0.07^2+0.07^2)}=0.10$	Забор
н1406	–	–	380803.82	2201859.35	Метод спутниковых геодезических измерений (определений)	$Mt=\sqrt{(0.07^2+0.07^2)}=0.10$	Забор
н1405	–	–	380803.52	2201859.77	Метод спутниковых геодезических измерений (определений)	$Mt=\sqrt{(0.07^2+0.07^2)}=0.10$	Забор
н1404	–	–	380800.50	2201857.48	Метод спутниковых геодезических измерений (определений)	$Mt=\sqrt{(0.07^2+0.07^2)}=0.10$	Забор
н1403	–	–	380799.14	2201853.91	Метод спутниковых геодезических измерений (определений)	$Mt=\sqrt{(0.07^2+0.07^2)}=0.10$	Забор
н1402	–	–	380784.06	2201843.09	Метод спутниковых геодезических измерений (определений)	$Mt=\sqrt{(0.07^2+0.07^2)}=0.10$	Забор
199	380784.06	2201843.09	–	–	–	–	–
212	380771.18	2201859.68	–	–	–	–	–
211	380759.83	2201871.89	–	–	–	–	–
210	380772.60	2201882.99	–	–	–	–	–
209	380788.96	2201897.20	–	–	–	–	–
208	380791.93	2201899.78	–	–	–	–	–
207	380815.42	2201876.04	–	–	–	–	–
206	380814.07	2201869.09	–	–	–	–	–

205	380811.28	2201865.04	–	–	–	–	–
204	380808.26	2201861.83	–	–	–	–	–
203	380803.82	2201859.35	–	–	–	–	–
202	380803.52	2201859.77	–	–	–	–	–
201	380800.50	2201857.48	–	–	–	–	–
200	380799.14	2201853.91	–	–	–	–	–
199	380784.06	2201843.09	–	–	–	–	–

2. Сведения о частях границ уточняемого земельного участка с кадастровым номером 59:13:0460201:2

Обозначение части границ		Горизонтальное проложение (S), м	Описание прохождения части границ	Сведения о согласовании местоположения границ (согласовано/спорное)
от т.	до т.			
1	2	3	4	5
н1402	н1411	21.00	–	–
н1411	н719	16.67	–	–
н719	н720	16.92	–	–
н720	н729	21.67	–	–
н729	н737	3.93	–	–
н737	н1410	33.40	–	–
н1410	н1409	7.08	–	–
н1409	н1408	4.92	–	–
н1408	н1407	4.41	–	–
н1407	н1406	5.09	–	–
н1406	н1405	0.52	–	–
н1405	н1404	3.79	–	–
н1404	н1403	3.82	–	–
н1403	н1402	18.56	–	–

3. Сведения о характеристиках уточняемого земельного участка с кадастровым номером 59:13:0460201:2

№ п/п	Наименование характеристики земельного участка	Значение характеристики
1	2	3
1.	Адрес земельного участка	–
1.1	Сведения о местоположении земельного участка (при отсутствии адреса) в структурированном в соответствии с федеральной информационной адресной системой виде	–

1.2	Дополнительные сведения о местоположении земельного участка	–
2.	Площадь земельного участка \pm величина погрешности определения (вычисления) площади ($P \pm \Delta P$), м ²	1664 кв.м \pm 8.16 кв.м
3.	Формула, примененная для вычисления предельной погрешности определения площади земельного участка с подставленными значениями и итоговые (вычисленные) значения (ΔP), м ²	$\Delta P = 2 * 0.10 * \sqrt{1664} * \sqrt{((1 + 1.02^2)/(2 * 1.02))} = 8.16$
4.	Площадь земельного участка согласно сведениям Единого государственного реестра недвижимости ($P_{\text{кад}}$), м ²	1664
5.	Оценка расхождения P и $P_{\text{кад}}$ ($P - P_{\text{кад}}$), м ²	0 кв.м
6.	Предельные минимальный и максимальный размеры земельного участка ($P_{\text{мин}}$ и $P_{\text{макс}}$), м ²	700 2500
7.	Вид (виды) разрешенного использования	Для ведения личного подсобного хозяйства
7.1	Дополнительные сведения об использовании земельного участка	–
8.	Кадастровый или иной государственный учетный номер (инвентарный) здания, сооружения, объекта незавершенного строительства, расположенного на земельном участке	59:13:0460202:22, 59:13:0460201:172
9.	Сведения о земельных участках (землях общего пользования, территории общего пользования), посредством которых обеспечивается доступ	земли общего пользования
10.	Иные сведения	В настоящем карта-плане устанавливается средняя квадратическая погрешность характерных точек границ участка в соответствии с требованиями действующего законодательства. Конфигурация и площадь участка не изменяются.

4. Пояснения к сведениям об уточняемом земельном участке с кадастровым номером:

59:13:0460201:2

1.	–
----	---

Сведения об уточняемых земельных участках

1. Сведения о характерных точках границ уточняемого земельного участка с кадастровым номером 59:13:0460201:26

Система координат МСК-59, зона 2

Зона № 2

Обозначение характерных точек границ	Координаты, м		Метод определения координат	Формулы, примененные для расчета средней квадратической погрешности определения координат характерных точек границ (M_t),	Описание закрепления точки
	содержатся в Едином государственном реестре недвижимости	определены в результате выполнения комплексных кадастровых работ			

	X	Y	X	Y		с подставленными в такие формулы значениями и итоговые (вычисленные) значения Mt, м	
1	2	3	4	5	6	7	8
н802	–	–	380914.00	2202055.93	Метод спутниковых геодезических измерений (определений)	$Mt=\sqrt{(0.07^2+0.07^2)}=0.10$	Забор
н1416	–	–	380897.93	2202035.88	Метод спутниковых геодезических измерений (определений)	$Mt=\sqrt{(0.07^2+0.07^2)}=0.10$	Забор
н1390	–	–	380876.72	2202044.21	Метод спутниковых геодезических измерений (определений)	$Mt=\sqrt{(0.07^2+0.07^2)}=0.10$	Забор
н1391	–	–	380861.93	2202052.10	Метод спутниковых геодезических измерений (определений)	$Mt=\sqrt{(0.07^2+0.07^2)}=0.10$	Забор
н1392	–	–	380861.45	2202052.43	Метод спутниковых геодезических измерений (определений)	$Mt=\sqrt{(0.07^2+0.07^2)}=0.10$	Забор
н1393	–	–	380853.23	2202058.08	Метод спутниковых геодезических измерений (определений)	$Mt=\sqrt{(0.07^2+0.07^2)}=0.10$	Забор
н1394	–	–	380852.57	2202058.18	Метод спутниковых геодезических измерений (определений)	$Mt=\sqrt{(0.07^2+0.07^2)}=0.10$	Забор
н1395	–	–	380847.87	2202061.61	Метод спутниковых геодезических измерений (определений)	$Mt=\sqrt{(0.07^2+0.07^2)}=0.10$	Забор
н1396	–	–	380846.47	2202063.16	Метод спутниковых геодезических измерений (определений)	$Mt=\sqrt{(0.07^2+0.07^2)}=0.10$	Забор
н1397	–	–	380841.24	2202067.05	Метод спутниковых геодезических измерений	$Mt=\sqrt{(0.07^2+0.07^2)}=0.10$	Забор

					(определений)		
н1415	–	–	380843.44	2202070.01	Метод спутниковых геодезических измерений (определений)	$Mt=\sqrt{(0.07^2+0.07^2)}=0.10$	Забор
н1414	–	–	380846.93	2202075.25	Метод спутниковых геодезических измерений (определений)	$Mt=\sqrt{(0.07^2+0.07^2)}=0.10$	Забор
н1413	–	–	380847.59	2202076.08	Метод спутниковых геодезических измерений (определений)	$Mt=\sqrt{(0.07^2+0.07^2)}=0.10$	Забор
н1412	–	–	380845.55	2202077.76	Метод спутниковых геодезических измерений (определений)	$Mt=\sqrt{(0.07^2+0.07^2)}=0.10$	Забор
н797	–	–	380853.20	2202087.89	Метод спутниковых геодезических измерений (определений)	$Mt=\sqrt{(0.07^2+0.07^2)}=0.10$	Забор
н798	–	–	380855.50	2202086.15	Метод спутниковых геодезических измерений (определений)	$Mt=\sqrt{(0.07^2+0.07^2)}=0.10$	Забор
н799	–	–	380868.52	2202077.38	Метод спутниковых геодезических измерений (определений)	$Mt=\sqrt{(0.07^2+0.07^2)}=0.10$	Забор
н800	–	–	380874.42	2202073.48	Метод спутниковых геодезических измерений (определений)	$Mt=\sqrt{(0.07^2+0.07^2)}=0.10$	Забор
н801	–	–	380875.01	2202073.40	Метод спутниковых геодезических измерений (определений)	$Mt=\sqrt{(0.07^2+0.07^2)}=0.10$	Забор
н802	–	–	380914.00	2202055.93	Метод спутниковых геодезических измерений (определений)	$Mt=\sqrt{(0.07^2+0.07^2)}=0.10$	Забор
213	380914.00	2202055.93	–	–	–	–	–
229	380897.93	2202035.88	–	–	–	–	–
169	380876.72	2202044.21	–	–	–	–	–

214	380861.93	2202052.10	–	–	–	–	–
216	380861.45	2202052.43	–	–	–	–	–
215	380853.23	2202058.08	–	–	–	–	–
217	380852.57	2202058.18	–	–	–	–	–
218	380847.87	2202061.61	–	–	–	–	–
219	380846.47	2202063.16	–	–	–	–	–
176	380841.24	2202067.05	–	–	–	–	–
228	380843.44	2202070.01	–	–	–	–	–
227	380846.93	2202075.25	–	–	–	–	–
226	380847.59	2202076.08	–	–	–	–	–
225	380845.55	2202077.76	–	–	–	–	–
224	380853.20	2202087.89	–	–	–	–	–
223	380855.50	2202086.15	–	–	–	–	–
222	380868.52	2202077.38	–	–	–	–	–
221	380874.42	2202073.48	–	–	–	–	–
220	380875.01	2202073.40	–	–	–	–	–
213	380914.00	2202055.93	–	–	–	–	–

2. Сведения о частях границ уточняемого земельного участка с кадастровым номером 59:13:0460201:26

Обозначение части границ		Горизонтальное проложение (S), м	Описание прохождения части границ	Сведения о согласовании местоположения границ (согласовано/спорное)
от т.	до т.			
1	2	3	4	5
н802	н1416	25.70	–	–
н1416	н1390	22.79	–	–
н1390	н1391	16.76	–	–
н1391	н1392	0.58	–	–
н1392	н1393	9.97	–	–
н1393	н1394	0.67	–	–
н1394	н1395	5.82	–	–
н1395	н1396	2.09	–	–
н1396	н1397	6.52	–	–
н1397	н1415	3.69	–	–

н1415	н1414	6.30	–	–
н1414	н1413	1.06	–	–
н1413	н1412	2.64	–	–
н1412	н797	12.69	–	–
н797	н798	2.88	–	–
н798	н799	15.70	–	–
н799	н800	7.07	–	–
н800	н801	0.60	–	–
н801	н802	42.72	–	–

3. Сведения о характеристиках уточняемого земельного участка с кадастровым номером 59:13:0460201:26

№ п/п	Наименование характеристики земельного участка	Значение характеристики
1	2	3
1.	Адрес земельного участка	–
1.1	Сведения о местоположении земельного участка (при отсутствии адреса) в структурированном в соответствии с федеральной информационной адресной системой виде	–
1.2	Дополнительные сведения о местоположении земельного участка	–
2.	Площадь земельного участка ± величина погрешности определения (вычисления) площади ($P \pm \Delta P$), м ²	1679 кв.м ± 8.43 кв.м
3.	Формула, примененная для вычисления предельной погрешности определения площади земельного участка с подставленными значениями и итоговые (вычисленные) значения (ΔP), м ²	$\Delta P = 2 * 0.10 * \sqrt{1679} * \sqrt{((1 + 1.40^2)/(2 * 1.40))} = 8.43$
4.	Площадь земельного участка согласно сведениям Единого государственного реестра недвижимости ($P_{\text{кад}}$), м ²	1679
5.	Оценка расхождения P и $P_{\text{кад}}$ ($P - P_{\text{кад}}$), м ²	0 кв.м
6.	Предельные минимальный и максимальный размеры земельного участка ($P_{\text{мин}}$ и $P_{\text{макс}}$), м ²	700 2500
7.	Вид (виды) разрешенного использования	Для ведения личного подсобного хозяйства
7.1	Дополнительные сведения об использовании земельного участка	–
8.	Кадастровый или иной государственный учетный номер (инвентарный) здания, сооружения, объекта незавершенного строительства, расположенного на земельном участке	59:13:0460203:44
9.	Сведения о земельных участках (землях общего пользования, территории общего пользования), посредством которых обеспечивается доступ	земли общего пользования
10.	Иные сведения	В настоящем карта-плане устанавливается средняя

квадратическая погрешность
характерных точек границ участка в
соответствии с требованиями
действующего законодательства.
Конфигурация и площадь участка не
изменяются.

4. Пояснения к сведениям об уточняемом земельном участке с кадастровым номером:

59:13:0460201:26

1. –

Сведения об уточняемых земельных участках

1. Сведения о характерных точках границ уточняемого земельного участка с кадастровым номером 59:13:0460202:10

Система координат МСК-59, зона 2

Зона № 2

Обозначение характерных точек границ	Координаты, м				Метод определения координат	Формулы, примененные для расчета средней квадратической погрешности определения координат характерных точек границ (Mt), с подставленными в такие формулы значениями и итоговые (вычисленные) значения Mt, м	Описание закрепления точки
	содержатся в Едином государственном реестре недвижимости		определены в результате выполнения комплексных кадастровых работ				
	X	Y	X	Y			
1	2	3	4	5	6	7	8
н1417	–	–	380520.73	2201816.56	Метод спутниковых геодезических измерений (определений)	$Mt=\sqrt{(0.07^2+0.07^2)}=0.10$	Забор
н616	–	–	380503.70	2201837.89	Метод спутниковых геодезических измерений (определений)	$Mt=\sqrt{(0.07^2+0.07^2)}=0.10$	Забор
н617	–	–	380523.80	2201854.56	Метод спутниковых геодезических измерений (определений)	$Mt=\sqrt{(0.07^2+0.07^2)}=0.10$	Забор
н618	–	–	380532.35	2201860.80	Метод спутниковых геодезических измерений (определений)	$Mt=\sqrt{(0.07^2+0.07^2)}=0.10$	Забор
н599	–	–	380542.39	2201865.90	Метод спутниковых геодезических измерений (определений)	$Mt=\sqrt{(0.07^2+0.07^2)}=0.10$	Забор

н600	–	–	380561.56	2201874.44	Метод спутниковых геодезических измерений (определений)	$Mt=\sqrt{(0.07^2+0.07^2)}=0.10$	Забор
н1428	–	–	380564.46	2201867.30	Метод спутниковых геодезических измерений (определений)	$Mt=\sqrt{(0.07^2+0.07^2)}=0.10$	Забор
н1427	–	–	380565.99	2201861.40	Метод спутниковых геодезических измерений (определений)	$Mt=\sqrt{(0.07^2+0.07^2)}=0.10$	Забор
н1426	–	–	380562.33	2201859.11	Метод спутниковых геодезических измерений (определений)	$Mt=\sqrt{(0.07^2+0.07^2)}=0.10$	Забор
н1425	–	–	380565.66	2201852.04	Метод спутниковых геодезических измерений (определений)	$Mt=\sqrt{(0.07^2+0.07^2)}=0.10$	Забор
н1424	–	–	380566.43	2201849.66	Метод спутниковых геодезических измерений (определений)	$Mt=\sqrt{(0.07^2+0.07^2)}=0.10$	Забор
н1423	–	–	380570.07	2201850.78	Метод спутниковых геодезических измерений (определений)	$Mt=\sqrt{(0.07^2+0.07^2)}=0.10$	Забор
н1422	–	–	380571.87	2201846.57	Метод спутниковых геодезических измерений (определений)	$Mt=\sqrt{(0.07^2+0.07^2)}=0.10$	Забор
н1421	–	–	380559.14	2201841.31	Метод спутниковых геодезических измерений (определений)	$Mt=\sqrt{(0.07^2+0.07^2)}=0.10$	Забор
н1420	–	–	380558.27	2201841.37	Метод спутниковых геодезических измерений (определений)	$Mt=\sqrt{(0.07^2+0.07^2)}=0.10$	Забор
н1419	–	–	380550.04	2201837.55	Метод спутниковых геодезических измерений (определений)	$Mt=\sqrt{(0.07^2+0.07^2)}=0.10$	Забор

н1418	–	–	380548.59	2201836.86	Метод спутниковых геодезических измерений (определений)	$Mt=\sqrt{(0.07^2+0.07^2)}=0.10$	Забор
н1417	–	–	380520.73	2201816.56	Метод спутниковых геодезических измерений (определений)	$Mt=\sqrt{(0.07^2+0.07^2)}=0.10$	Забор
229	380520.73	2201816.56	–	–	–	–	–
240	380503.70	2201837.89	–	–	–	–	–
239	380523.80	2201854.56	–	–	–	–	–
238	380532.35	2201860.80	–	–	–	–	–
237	380542.39	2201865.90	–	–	–	–	–
236	380561.56	2201874.44	–	–	–	–	–
235	380564.46	2201867.30	–	–	–	–	–
234	380565.99	2201861.40	–	–	–	–	–
233	380562.33	2201859.11	–	–	–	–	–
232	380565.66	2201852.04	–	–	–	–	–
231	380566.43	2201849.66	–	–	–	–	–
230	380570.07	2201850.78	–	–	–	–	–
40	380571.87	2201846.57	–	–	–	–	–
316	380559.14	2201841.31	–	–	–	–	–
315	380558.27	2201841.37	–	–	–	–	–
314	380550.04	2201837.55	–	–	–	–	–
313	380548.59	2201836.86	–	–	–	–	–
229	380520.73	2201816.56	–	–	–	–	–

2. Сведения о частях границ уточняемого земельного участка с кадастровым номером 59:13:0460202:10

Обозначение части границ		Горизонтальное проложение (S), м	Описание прохождения части границ	Сведения о согласовании местоположения границ (согласовано/спорное)
от т.	до т.			
1	2	3	4	5
н1417	н616	27.29	–	–
н616	н617	26.11	–	–
н617	н618	10.58	–	–
н618	н599	11.26	–	–

н599	н600	20.99	–	–
н600	н1428	7.71	–	–
н1428	н1427	6.10	–	–
н1427	н1426	4.32	–	–
н1426	н1425	7.81	–	–
н1425	н1424	2.50	–	–
н1424	н1423	3.81	–	–
н1423	н1422	4.58	–	–
н1422	н1421	13.77	–	–
н1421	н1420	0.87	–	–
н1420	н1419	9.07	–	–
н1419	н1418	1.61	–	–
н1418	н1417	34.47	–	–

3. Сведения о характеристиках уточняемого земельного участка с кадастровым номером 59:13:0460202:10

№ п/п	Наименование характеристики земельного участка	Значение характеристики
1	2	3
1.	Адрес земельного участка	–
1.1	Сведения о местоположении земельного участка (при отсутствии адреса) в структурированном в соответствии с федеральной информационной адресной системой виде	–
1.2	Дополнительные сведения о местоположении земельного участка	–
2.	Площадь земельного участка \pm величина погрешности определения (вычисления) площади ($P \pm \Delta P$), м ²	1800 кв.м \pm 8.54 кв.м
3.	Формула, примененная для вычисления предельной погрешности определения площади земельного участка с подставленными значениями и итоговые (вычисленные) значения (ΔP), м ²	$\Delta P = 2 * 0.10 * \sqrt{1800} * \sqrt{((1 + 1.18^2)/(2 * 1.18))} = 8.54$
4.	Площадь земельного участка согласно сведениям Единого государственного реестра недвижимости ($P_{\text{кад}}$), м ²	1800
5.	Оценка расхождения P и $P_{\text{кад}}$ ($P - P_{\text{кад}}$), м ²	0 кв.м
6.	Предельные минимальный и максимальный размеры земельного участка ($P_{\text{мин}}$ и $P_{\text{макс}}$), м ²	700 2500
7.	Вид (виды) разрешенного использования	Для ведения личного подсобного хозяйства
7.1	Дополнительные сведения об использовании земельного участка	–

8.	Кадастровый или иной государственный учетный номер (инвентарный) здания, сооружения, объекта незавершенного строительства, расположенного на земельном участке	59:13:0460202:29
9.	Сведения о земельных участках (землях общего пользования, территории общего пользования), посредством которых обеспечивается доступ	земли общего пользования
10.	Иные сведения	В настоящем карта-плане устанавливается средняя квадратическая погрешность характерных точек границ участка в соответствии с требованиями действующего законодательства. Конфигурация и площадь участка не изменяются.

4. Пояснения к сведениям об уточняемом земельном участке с кадастровым номером:

59:13:0460202:10

1.	–
----	---

Сведения об уточняемых земельных участках

1. Сведения о характерных точках границ уточняемого земельного участка с кадастровым номером 59:13:0460202:13

Система координат МСК-59, зона 2

Зона № 2

Обозначение характерных точек границ	Координаты, м				Метод определения координат	Формулы, примененные для расчета средней квадратической погрешности определения координат характерных точек границ (Mt), с подставленными значениями и итоговые (вычисленные) значения Mt, м	Описание закрепления точки
	содержатся в Едином государственном реестре недвижимости		определены в результате выполнения комплексных кадастровых работ				
	X	Y	X	Y			
1	2	3	4	5	6	7	8
н1429	–	–	380490.75	2201846.35	Метод спутниковых геодезических измерений (определений)	$Mt=\sqrt{(0.07^2+0.07^2)}=0.10$	Забор
н615	–	–	380494.53	2201850.54	Метод спутниковых геодезических измерений (определений)	$Mt=\sqrt{(0.07^2+0.07^2)}=0.10$	Забор
н614	–	–	380516.47	2201867.71	Метод спутниковых геодезических измерений (определений)	$Mt=\sqrt{(0.07^2+0.07^2)}=0.10$	Забор

н613	–	–	380530.74	2201882.95	Метод спутниковых геодезических измерений (определений)	$Mt=\sqrt{(0.07^2+0.07^2)}=0.10$	Забор
н612	–	–	380528.92	2201886.92	Метод спутниковых геодезических измерений (определений)	$Mt=\sqrt{(0.07^2+0.07^2)}=0.10$	Забор
н611	–	–	380529.89	2201887.37	Метод спутниковых геодезических измерений (определений)	$Mt=\sqrt{(0.07^2+0.07^2)}=0.10$	Забор
н610	–	–	380528.01	2201893.47	Метод спутниковых геодезических измерений (определений)	$Mt=\sqrt{(0.07^2+0.07^2)}=0.10$	Забор
н609	–	–	380530.59	2201894.58	Метод спутниковых геодезических измерений (определений)	$Mt=\sqrt{(0.07^2+0.07^2)}=0.10$	Забор
н608	–	–	380534.15	2201895.63	Метод спутниковых геодезических измерений (определений)	$Mt=\sqrt{(0.07^2+0.07^2)}=0.10$	Забор
н607	–	–	380534.24	2201895.31	Метод спутниковых геодезических измерений (определений)	$Mt=\sqrt{(0.07^2+0.07^2)}=0.10$	Забор
н606	–	–	380545.07	2201900.33	Метод спутниковых геодезических измерений (определений)	$Mt=\sqrt{(0.07^2+0.07^2)}=0.10$	Забор
н1430	–	–	380543.81	2201904.20	Метод спутниковых геодезических измерений (определений)	$Mt=\sqrt{(0.07^2+0.07^2)}=0.10$	Забор
н1431	–	–	380531.11	2201900.57	Метод спутниковых геодезических измерений (определений)	$Mt=\sqrt{(0.07^2+0.07^2)}=0.10$	Забор
н1432	–	–	380530.21	2201903.22	Метод спутниковых геодезических измерений (определений)	$Mt=\sqrt{(0.07^2+0.07^2)}=0.10$	Забор

н1433	–	–	380528.16	2201909.46	Метод спутниковых геодезических измерений (определений)	$Mt=\sqrt{(0.07^2+0.07^2)}=0.10$	Забор
н1434	–	–	380523.34	2201907.87	Метод спутниковых геодезических измерений (определений)	$Mt=\sqrt{(0.07^2+0.07^2)}=0.10$	Забор
н1435	–	–	380521.73	2201907.25	Метод спутниковых геодезических измерений (определений)	$Mt=\sqrt{(0.07^2+0.07^2)}=0.10$	Забор
н1436	–	–	380519.89	2201911.76	Метод спутниковых геодезических измерений (определений)	$Mt=\sqrt{(0.07^2+0.07^2)}=0.10$	Забор
н1437	–	–	380519.54	2201912.98	Метод спутниковых геодезических измерений (определений)	$Mt=\sqrt{(0.07^2+0.07^2)}=0.10$	Забор
н1438	–	–	380510.15	2201909.99	Метод спутниковых геодезических измерений (определений)	$Mt=\sqrt{(0.07^2+0.07^2)}=0.10$	Забор
н1439	–	–	380508.37	2201914.70	Метод спутниковых геодезических измерений (определений)	$Mt=\sqrt{(0.07^2+0.07^2)}=0.10$	Забор
н1440	–	–	380508.01	2201916.13	Метод спутниковых геодезических измерений (определений)	$Mt=\sqrt{(0.07^2+0.07^2)}=0.10$	Забор
н1441	–	–	380495.00	2201909.67	Метод спутниковых геодезических измерений (определений)	$Mt=\sqrt{(0.07^2+0.07^2)}=0.10$	Забор
н1442	–	–	380466.75	2201888.65	Метод спутниковых геодезических измерений (определений)	$Mt=\sqrt{(0.07^2+0.07^2)}=0.10$	Забор
н1443	–	–	380474.17	2201875.58	Метод спутниковых геодезических измерений (определений)	$Mt=\sqrt{(0.07^2+0.07^2)}=0.10$	Забор

н1429	–	–	380490.75	2201846.35	Метод спутниковых геодезических измерений (определений)	$M_t = \sqrt{(0.07^2 + 0.07^2)} = 0.10$	Забор
85	380490.75	2201846.35	–	–	–	–	–
250	380494.53	2201850.54	–	–	–	–	–
251	380516.47	2201867.71	–	–	–	–	–
252	380530.74	2201882.95	–	–	–	–	–
253	380528.92	2201886.92	–	–	–	–	–
254	380529.89	2201887.37	–	–	–	–	–
255	380528.01	2201893.47	–	–	–	–	–
256	380530.59	2201894.58	–	–	–	–	–
257	380534.15	2201895.63	–	–	–	–	–
258	380534.24	2201895.31	–	–	–	–	–
259	380545.07	2201900.33	–	–	–	–	–
112	380543.81	2201904.20	–	–	–	–	–
267	380531.11	2201900.57	–	–	–	–	–
266	380530.21	2201903.22	–	–	–	–	–
265	380528.16	2201909.46	–	–	–	–	–
264	380523.34	2201907.87	–	–	–	–	–
270	380521.73	2201907.25	–	–	–	–	–
260	380519.89	2201911.76	–	–	–	–	–
261	380519.54	2201912.98	–	–	–	–	–
262	380510.15	2201909.99	–	–	–	–	–
263	380508.37	2201914.70	–	–	–	–	–
269	380508.01	2201916.13	–	–	–	–	–
271	380495.00	2201909.67	–	–	–	–	–
272	380466.75	2201888.65	–	–	–	–	–
268	380474.17	2201875.58	–	–	–	–	–
85	380490.75	2201846.35	–	–	–	–	–

2. Сведения о частях границ уточняемого земельного участка с кадастровым номером 59:13:0460202:13

Обозначение части границ	Горизонтальное	Описание	Сведения
--------------------------	----------------	----------	----------

от г.	до г.	проложение (S), м	прохождения части границ	о согласовании местоположения границ (согласовано/спорное)
1	2	3	4	5
н1429	н615	5.64	–	–
н615	н614	27.86	–	–
н614	н613	20.88	–	–
н613	н612	4.37	–	–
н612	н611	1.07	–	–
н611	н610	6.38	–	–
н610	н609	2.81	–	–
н609	н608	3.71	–	–
н608	н607	0.33	–	–
н607	н606	11.94	–	–
н606	н1430	4.07	–	–
н1430	н1431	13.21	–	–
н1431	н1432	2.80	–	–
н1432	н1433	6.57	–	–
н1433	н1434	5.08	–	–
н1434	н1435	1.73	–	–
н1435	н1436	4.87	–	–
н1436	н1437	1.27	–	–
н1437	н1438	9.85	–	–
н1438	н1439	5.04	–	–
н1439	н1440	1.47	–	–
н1440	н1441	14.53	–	–
н1441	н1442	35.21	–	–
н1442	н1443	15.03	–	–
н1443	н1429	33.60	–	–

3. Сведения о характеристиках уточняемого земельного участка с кадастровым номером 59:13:0460202:13

№ п/п	Наименование характеристики земельного участка	Значение характеристики
1	2	3
1.	Адрес земельного участка	–

1.1	Сведения о местоположении земельного участка (при отсутствии адреса) в структурированном в соответствии с федеральной информационной адресной системой виде	–
1.2	Дополнительные сведения о местоположении земельного участка	–
2.	Площадь земельного участка \pm величина погрешности определения (вычисления) площади ($P \pm \Delta P$), м ²	2651 кв.м \pm 10.33 кв.м
3.	Формула, примененная для вычисления предельной погрешности определения площади земельного участка с подставленными значениями и итоговые (вычисленные) значения (ΔP), м ²	$\Delta P = 2 * 0.10 * \sqrt{2651} * \sqrt{((1 + 1.12^2)/(2 * 1.12))} = 10.33$
4.	Площадь земельного участка согласно сведениям Единого государственного реестра недвижимости ($P_{\text{кад}}$), м ²	2651
5.	Оценка расхождения P и $P_{\text{кад}}$ ($P - P_{\text{кад}}$), м ²	0 кв.м
6.	Предельные минимальный и максимальный размеры земельного участка ($P_{\text{мин}}$ и $P_{\text{макс}}$), м ²	700 2500
7.	Вид (виды) разрешенного использования	Для ведения личного подсобного хозяйства
7.1	Дополнительные сведения об использовании земельного участка	–
8.	Кадастровый или иной государственный учетный номер (инвентарный) здания, сооружения, объекта незавершенного строительства, расположенного на земельном участке	59:00:0000000:7915, 59:13:0460202:30
9.	Сведения о земельных участках (землях общего пользования, территории общего пользования), посредством которых обеспечивается доступ	земли общего пользования
10.	Иные сведения	В настоящем карта-плане устанавливается средняя квадратическая погрешность характерных точек границ участка в соответствии с требованиями действующего законодательства. Конфигурация и площадь участка не изменяются.

4. Пояснения к сведениям об уточняемом земельном участке с кадастровым номером:

59:13:0460202:13

1. –

Сведения об уточняемых земельных участках

1. Сведения о характерных точках границ уточняемого земельного участка с кадастровым номером 59:13:0460202:15

Система координат МСК-59, зона 2

Зона № 2

Обозначение	Координаты, м	Метод	Формулы,	Описание
-------------	---------------	-------	----------	----------

ние характер ных точек границ	содержатся в Едином государственном реестре недвижимости		определены в результате выполнения комплексных кадастровых работ		определения координат	примененные для расчета средней квадратической погрешности определения координат характерных точек границ (Mt), с подставленными в такие формулы значениями и итоговые (вычисленные) значения Mt, м	закреплен ия точки
	X	Y	X	Y			
1	2	3	4	5	6	7	8
н1429	–	–	380490.75	2201846.35	Метод спутниковых геодезических измерений (определений)	$Mt=\sqrt{(0.07^2+0.07^2)}=0.10$	Забор
н1457	–	–	380475.83	2201829.80	Метод спутниковых геодезических измерений (определений)	$Mt=\sqrt{(0.07^2+0.07^2)}=0.10$	Забор
н1456	–	–	380475.21	2201830.36	Метод спутниковых геодезических измерений (определений)	$Mt=\sqrt{(0.07^2+0.07^2)}=0.10$	Забор
н1455	–	–	380472.33	2201831.41	Метод спутниковых геодезических измерений (определений)	$Mt=\sqrt{(0.07^2+0.07^2)}=0.10$	Забор
н1454	–	–	380470.05	2201834.12	Метод спутниковых геодезических измерений (определений)	$Mt=\sqrt{(0.07^2+0.07^2)}=0.10$	Забор
н1453	–	–	380468.44	2201840.85	Метод спутниковых геодезических измерений (определений)	$Mt=\sqrt{(0.07^2+0.07^2)}=0.10$	Забор
н1452	–	–	380467.04	2201853.97	Метод спутниковых геодезических измерений (определений)	$Mt=\sqrt{(0.07^2+0.07^2)}=0.10$	Забор
н1451	–	–	380466.08	2201856.54	Метод спутниковых геодезических измерений (определений)	$Mt=\sqrt{(0.07^2+0.07^2)}=0.10$	Забор
н484	–	–	380465.32	2201860.14	Метод спутниковых геодезических	$Mt=\sqrt{(0.07^2+0.07^2)}=0.10$	Забор

					измерений (определений)		
н485	–	–	380462.37	2201867.36	Метод спутниковых геодезических измерений (определений)	$Mt=\sqrt{(0.07^2+0.07^2)}=0.10$	Забор
н486	–	–	380458.26	2201877.43	Метод спутниковых геодезических измерений (определений)	$Mt=\sqrt{(0.07^2+0.07^2)}=0.10$	Забор
н487	–	–	380455.02	2201881.18	Метод спутниковых геодезических измерений (определений)	$Mt=\sqrt{(0.07^2+0.07^2)}=0.10$	Забор
н1450	–	–	380466.26	2201889.53	Метод спутниковых геодезических измерений (определений)	$Mt=\sqrt{(0.07^2+0.07^2)}=0.10$	Забор
н1449	–	–	380494.57	2201910.57	Метод спутниковых геодезических измерений (определений)	$Mt=\sqrt{(0.07^2+0.07^2)}=0.10$	Забор
н1448	–	–	380507.77	2201917.09	Метод спутниковых геодезических измерений (определений)	$Mt=\sqrt{(0.07^2+0.07^2)}=0.10$	Забор
н1447	–	–	380505.42	2201922.83	Метод спутниковых геодезических измерений (определений)	$Mt=\sqrt{(0.07^2+0.07^2)}=0.10$	Забор
н468	–	–	380505.28	2201923.17	Метод спутниковых геодезических измерений (определений)	$Mt=\sqrt{(0.07^2+0.07^2)}=0.10$	Забор
н453	–	–	380511.75	2201925.81	Метод спутниковых геодезических измерений (определений)	$Mt=\sqrt{(0.07^2+0.07^2)}=0.10$	Забор
н454	–	–	380515.31	2201927.27	Метод спутниковых геодезических измерений (определений)	$Mt=\sqrt{(0.07^2+0.07^2)}=0.10$	Забор
н455	–	–	380515.38	2201927.09	Метод спутниковых геодезических измерений	$Mt=\sqrt{(0.07^2+0.07^2)}=0.10$	Забор

					(определений)		
н456	–	–	380521.21	2201929.17	Метод спутниковых геодезических измерений (определений)	$Mt=\sqrt{(0.07^2+0.07^2)}=0.10$	Забор
н457	–	–	380521.58	2201930.40	Метод спутниковых геодезических измерений (определений)	$Mt=\sqrt{(0.07^2+0.07^2)}=0.10$	Забор
н458	–	–	380526.86	2201932.24	Метод спутниковых геодезических измерений (определений)	$Mt=\sqrt{(0.07^2+0.07^2)}=0.10$	Забор
н438	–	–	380531.89	2201934.00	Метод спутниковых геодезических измерений (определений)	$Mt=\sqrt{(0.07^2+0.07^2)}=0.10$	Забор
н1446	–	–	380532.74	2201931.73	Метод спутниковых геодезических измерений (определений)	$Mt=\sqrt{(0.07^2+0.07^2)}=0.10$	Забор
н1445	–	–	380535.68	2201926.47	Метод спутниковых геодезических измерений (определений)	$Mt=\sqrt{(0.07^2+0.07^2)}=0.10$	Забор
н1444	–	–	380538.79	2201918.41	Метод спутниковых геодезических измерений (определений)	$Mt=\sqrt{(0.07^2+0.07^2)}=0.10$	Забор
н1430	–	–	380543.81	2201904.20	Метод спутниковых геодезических измерений (определений)	$Mt=\sqrt{(0.07^2+0.07^2)}=0.10$	Забор
н1431	–	–	380531.11	2201900.57	Метод спутниковых геодезических измерений (определений)	$Mt=\sqrt{(0.07^2+0.07^2)}=0.10$	Забор
н1432	–	–	380530.21	2201903.22	Метод спутниковых геодезических измерений (определений)	$Mt=\sqrt{(0.07^2+0.07^2)}=0.10$	Забор
н1433	–	–	380528.16	2201909.46	Метод спутниковых геодезических измерений (определений)	$Mt=\sqrt{(0.07^2+0.07^2)}=0.10$	Забор

н1434	–	–	380523.34	2201907.87	Метод спутниковых геодезических измерений (определений)	$Mt=\sqrt{(0.07^2+0.07^2)}=0.10$	Забор
н1435	–	–	380521.73	2201907.25	Метод спутниковых геодезических измерений (определений)	$Mt=\sqrt{(0.07^2+0.07^2)}=0.10$	Забор
н1436	–	–	380519.89	2201911.76	Метод спутниковых геодезических измерений (определений)	$Mt=\sqrt{(0.07^2+0.07^2)}=0.10$	Забор
н1437	–	–	380519.54	2201912.98	Метод спутниковых геодезических измерений (определений)	$Mt=\sqrt{(0.07^2+0.07^2)}=0.10$	Забор
н1438	–	–	380510.15	2201909.99	Метод спутниковых геодезических измерений (определений)	$Mt=\sqrt{(0.07^2+0.07^2)}=0.10$	Забор
н1439	–	–	380508.37	2201914.70	Метод спутниковых геодезических измерений (определений)	$Mt=\sqrt{(0.07^2+0.07^2)}=0.10$	Забор
н1440	–	–	380508.01	2201916.13	Метод спутниковых геодезических измерений (определений)	$Mt=\sqrt{(0.07^2+0.07^2)}=0.10$	Забор
н1441	–	–	380495.00	2201909.67	Метод спутниковых геодезических измерений (определений)	$Mt=\sqrt{(0.07^2+0.07^2)}=0.10$	Забор
н1442	–	–	380466.75	2201888.65	Метод спутниковых геодезических измерений (определений)	$Mt=\sqrt{(0.07^2+0.07^2)}=0.10$	Забор
н1443	–	–	380474.17	2201875.58	Метод спутниковых геодезических измерений (определений)	$Mt=\sqrt{(0.07^2+0.07^2)}=0.10$	Забор
н1429	–	–	380490.75	2201846.35	Метод спутниковых геодезических измерений (определений)	$Mt=\sqrt{(0.07^2+0.07^2)}=0.10$	Забор

85	380490.75	2201846.35	-	-	-	-	-
296	380475.83	2201829.80	-	-	-	-	-
295	380475.21	2201830.36	-	-	-	-	-
294	380472.33	2201831.41	-	-	-	-	-
293	380470.05	2201834.12	-	-	-	-	-
292	380468.44	2201840.85	-	-	-	-	-
291	380467.04	2201853.97	-	-	-	-	-
290	380466.08	2201856.54	-	-	-	-	-
289	380465.32	2201860.14	-	-	-	-	-
288	380462.37	2201867.36	-	-	-	-	-
287	380458.26	2201877.43	-	-	-	-	-
96	380455.02	2201881.18	-	-	-	-	-
286	380466.26	2201889.53	-	-	-	-	-
98	380494.57	2201910.57	-	-	-	-	-
285	380507.77	2201917.09	-	-	-	-	-
284	380505.42	2201922.83	-	-	-	-	-
283	380505.28	2201923.17	-	-	-	-	-
282	380511.75	2201925.81	-	-	-	-	-
281	380515.31	2201927.27	-	-	-	-	-
280	380515.38	2201927.09	-	-	-	-	-
279	380521.21	2201929.17	-	-	-	-	-
278	380521.58	2201930.40	-	-	-	-	-
277	380526.86	2201932.24	-	-	-	-	-
276	380531.89	2201934.00	-	-	-	-	-
275	380532.74	2201931.73	-	-	-	-	-
274	380535.68	2201926.47	-	-	-	-	-
273	380538.79	2201918.41	-	-	-	-	-
112	380543.81	2201904.20	-	-	-	-	-
267	380531.11	2201900.57	-	-	-	-	-
266	380530.21	2201903.22	-	-	-	-	-
265	380528.16	2201909.46	-	-	-	-	-

264	380523.34	2201907.87	–	–	–	–	–
270	380521.73	2201907.25	–	–	–	–	–
260	380519.89	2201911.76	–	–	–	–	–
261	380519.54	2201912.98	–	–	–	–	–
262	380510.15	2201909.99	–	–	–	–	–
263	380508.37	2201914.70	–	–	–	–	–
269	380508.01	2201916.13	–	–	–	–	–
271	380495.00	2201909.67	–	–	–	–	–
272	380466.75	2201888.65	–	–	–	–	–
268	380474.17	2201875.58	–	–	–	–	–
85	380490.75	2201846.35	–	–	–	–	–

2. Сведения о частях границ уточняемого земельного участка с кадастровым номером 59:13:0460202:15

Обозначение части границ		Горизонтальное проложение (S), м	Описание прохождения части границ	Сведения о согласовании местоположения границ (согласовано/спорное)
от т.	до т.			
1	2	3	4	5
н1429	н1457	22.28	–	–
н1457	н1456	0.84	–	–
н1456	н1455	3.07	–	–
н1455	н1454	3.54	–	–
н1454	н1453	6.92	–	–
н1453	н1452	13.19	–	–
н1452	н1451	2.74	–	–
н1451	н484	3.68	–	–
н484	н485	7.80	–	–
н485	н486	10.88	–	–
н486	н487	4.96	–	–
н487	н1450	14.00	–	–
н1450	н1449	35.27	–	–
н1449	н1448	14.72	–	–
н1448	н1447	6.20	–	–
н1447	н468	0.37	–	–

н468	н453	6.99	–	–
н453	н454	3.85	–	–
н454	н455	0.19	–	–
н455	н456	6.19	–	–
н456	н457	1.28	–	–
н457	н458	5.59	–	–
н458	н438	5.33	–	–
н438	н1446	2.42	–	–
н1446	н1445	6.03	–	–
н1445	н1444	8.64	–	–
н1444	н1430	15.07	–	–
н1430	н1431	13.21	–	–
н1431	н1432	2.80	–	–
н1432	н1433	6.57	–	–
н1433	н1434	5.08	–	–
н1434	н1435	1.73	–	–
н1435	н1436	4.87	–	–
н1436	н1437	1.27	–	–
н1437	н1438	9.85	–	–
н1438	н1439	5.04	–	–
н1439	н1440	1.47	–	–
н1440	н1441	14.53	–	–
н1441	н1442	35.21	–	–
н1442	н1443	15.03	–	–
н1443	н1429	33.60	–	–

3. Сведения о характеристиках уточняемого земельного участка с кадастровым номером 59:13:0460202:15

№ п/п	Наименование характеристики земельного участка	Значение характеристики
1	2	3
1.	Адрес земельного участка	–
1.1	Сведения о местоположении земельного участка (при отсутствии адреса) в структурированном в соответствии с федеральной информационной адресной системой виде	–

1.2	Дополнительные сведения о местоположении земельного участка	–
2.	Площадь земельного участка \pm величина погрешности определения (вычисления) площади ($P \pm \Delta P$), м ²	1647 кв.м \pm 8.17 кв.м
3.	Формула, примененная для вычисления предельной погрешности определения площади земельного участка с подставленными значениями и итоговые (вычисленные) значения (ΔP), м ²	$\Delta P = 2 * 0.10 * \sqrt{1647} * \sqrt{((1 + 1.17^2)/(2 * 1.17))} = 8.17$
4.	Площадь земельного участка согласно сведениям Единого государственного реестра недвижимости ($P_{\text{кад}}$), м ²	1647
5.	Оценка расхождения P и $P_{\text{кад}}$ ($P - P_{\text{кад}}$), м ²	0 кв.м
6.	Предельные минимальный и максимальный размеры земельного участка ($P_{\text{мин}}$ и $P_{\text{макс}}$), м ²	700 2500
7.	Вид (виды) разрешенного использования	Для ведения личного подсобного хозяйства
7.1	Дополнительные сведения об использовании земельного участка	–
8.	Кадастровый или иной государственный учетный номер (инвентарный) здания, сооружения, объекта незавершенного строительства, расположенного на земельном участке	59:00:0000000:7915, 59:13:0460202:31
9.	Сведения о земельных участках (землях общего пользования, территории общего пользования), посредством которых обеспечивается доступ	земли общего пользования
10.	Иные сведения	В настоящем карта-плане устанавливается средняя квадратическая погрешность характерных точек границ участка в соответствии с требованиями действующего законодательства. Конфигурация и площадь участка не изменяются. Участок пересекает береговая линия 59:13-5.882

4. Пояснения к сведениям об уточняемом земельном участке с кадастровым номером:

59:13:0460202:15

1.	–
----	---

Сведения об уточняемых земельных участках

1. Сведения о характерных точках границ уточняемого земельного участка с кадастровым номером 59:13:0460202:18

Система координат МСК-59, зона 2

Зона № 2

Обозначение характерных точек границ	Координаты, м		Метод определения координат	Формулы, примененные для расчета средней квадратической погрешности определения координат характерных точек границ (M _t),	Описание закрепления точки
	содержатся в Едином государственном реестре недвижимости	определены в результате выполнения комплексных кадастровых работ			

	X	Y	X	Y		с подставленными в такие формулы значениями и итоговые (вычисленные) значения Mt, м	
1	2	3	4	5	6	7	8
н487	–	–	380455.02	2201881.18	Метод спутниковых геодезических измерений (определений)	$Mt=\sqrt{(0.07^2+0.07^2)}=0.10$	Забор
н1449	–	–	380494.57	2201910.57	Метод спутниковых геодезических измерений (определений)	$Mt=\sqrt{(0.07^2+0.07^2)}=0.10$	Забор
н467	–	–	380491.40	2201917.33	Метод спутниковых геодезических измерений (определений)	$Mt=\sqrt{(0.07^2+0.07^2)}=0.10$	Забор
н466	–	–	380486.42	2201915.38	Метод спутниковых геодезических измерений (определений)	$Mt=\sqrt{(0.07^2+0.07^2)}=0.10$	Забор
н465	–	–	380475.47	2201929.85	Метод спутниковых геодезических измерений (определений)	$Mt=\sqrt{(0.07^2+0.07^2)}=0.10$	Забор
н464	–	–	380471.82	2201936.03	Метод спутниковых геодезических измерений (определений)	$Mt=\sqrt{(0.07^2+0.07^2)}=0.10$	Забор
н463	–	–	380467.15	2201941.05	Метод спутниковых геодезических измерений (определений)	$Mt=\sqrt{(0.07^2+0.07^2)}=0.10$	Забор
н462	–	–	380459.60	2201949.59	Метод спутниковых геодезических измерений (определений)	$Mt=\sqrt{(0.07^2+0.07^2)}=0.10$	Забор
н1458	–	–	380451.06	2201942.24	Метод спутниковых геодезических измерений (определений)	$Mt=\sqrt{(0.07^2+0.07^2)}=0.10$	Забор
н1459	–	–	380450.46	2201940.43	Метод спутниковых геодезических измерений	$Mt=\sqrt{(0.07^2+0.07^2)}=0.10$	Забор

					(определений)		
н1460	–	–	380443.60	2201934.19	Метод спутниковых геодезических измерений (определений)	$Mt=\sqrt{(0.07^2+0.07^2)}=0.10$	Забор
н1461	–	–	380435.95	2201927.39	Метод спутниковых геодезических измерений (определений)	$Mt=\sqrt{(0.07^2+0.07^2)}=0.10$	Забор
н1462	–	–	380425.59	2201918.32	Метод спутниковых геодезических измерений (определений)	$Mt=\sqrt{(0.07^2+0.07^2)}=0.10$	Забор
н469	–	–	380422.29	2201914.29	Метод спутниковых геодезических измерений (определений)	$Mt=\sqrt{(0.07^2+0.07^2)}=0.10$	Забор
н491	–	–	380430.69	2201904.48	Метод спутниковых геодезических измерений (определений)	$Mt=\sqrt{(0.07^2+0.07^2)}=0.10$	Забор
н490	–	–	380431.52	2201904.68	Метод спутниковых геодезических измерений (определений)	$Mt=\sqrt{(0.07^2+0.07^2)}=0.10$	Забор
н489	–	–	380436.69	2201899.69	Метод спутниковых геодезических измерений (определений)	$Mt=\sqrt{(0.07^2+0.07^2)}=0.10$	Забор
н488	–	–	380454.03	2201882.33	Метод спутниковых геодезических измерений (определений)	$Mt=\sqrt{(0.07^2+0.07^2)}=0.10$	Забор
н487	–	–	380455.02	2201881.18	Метод спутниковых геодезических измерений (определений)	$Mt=\sqrt{(0.07^2+0.07^2)}=0.10$	Забор
96	380455.02	2201881.18	–	–	–	–	–
98	380494.57	2201910.57	–	–	–	–	–
297	380491.40	2201917.33	–	–	–	–	–
298	380486.42	2201915.38	–	–	–	–	–
299	380475.47	2201929.85	–	–	–	–	–

300	380471.82	2201936.03	–	–	–	–	–
301	380467.15	2201941.05	–	–	–	–	–
302	380459.60	2201949.59	–	–	–	–	–
303	380451.06	2201942.24	–	–	–	–	–
304	380450.46	2201940.43	–	–	–	–	–
305	380443.60	2201934.19	–	–	–	–	–
306	380435.95	2201927.39	–	–	–	–	–
307	380425.59	2201918.32	–	–	–	–	–
308	380422.29	2201914.29	–	–	–	–	–
309	380430.69	2201904.48	–	–	–	–	–
310	380431.52	2201904.68	–	–	–	–	–
311	380436.69	2201899.69	–	–	–	–	–
312	380454.03	2201882.33	–	–	–	–	–
96	380455.02	2201881.18	–	–	–	–	–

2. Сведения о частях границ уточняемого земельного участка с кадастровым номером 59:13:0460202:18

Обозначение части границ		Горизонтальное проложение (S), м	Описание прохождения части границ	Сведения о согласовании местоположения границ (согласовано/спорное)
от т.	до т.			
1	2	3	4	5
н487	н1449	49.27	–	–
н1449	н467	7.47	–	–
н467	н466	5.35	–	–
н466	н465	18.15	–	–
н465	н464	7.18	–	–
н464	н463	6.86	–	–
н463	н462	11.40	–	–
н462	н1458	11.27	–	–
н1458	н1459	1.91	–	–
н1459	н1460	9.27	–	–
н1460	н1461	10.24	–	–
н1461	н1462	13.77	–	–
н1462	н469	5.21	–	–

н469	н491	12.91	–	–
н491	н490	0.85	–	–
н490	н489	7.19	–	–
н489	н488	24.54	–	–
н488	н487	1.52	–	–

3. Сведения о характеристиках уточняемого земельного участка с кадастровым номером 59:13:0460202:18

№ п/п	Наименование характеристики земельного участка	Значение характеристики
1	2	3
1.	Адрес земельного участка	–
1.1	Сведения о местоположении земельного участка (при отсутствии адреса) в структурированном в соответствии с федеральной информационной адресной системой виде	–
1.2	Дополнительные сведения о местоположении земельного участка	–
2.	Площадь земельного участка \pm величина погрешности определения (вычисления) площади ($P \pm \Delta P$), м ²	2458 кв.м \pm 9.92 кв.м
3.	Формула, примененная для вычисления предельной погрешности определения площади земельного участка с подставленными значениями и итоговые (вычисленные) значения (ΔP), м ²	$\Delta P = 2 * 0.10 * \sqrt{2458} * \sqrt{((1 + 1.06^2)/(2 * 1.06))} = 9.92$
4.	Площадь земельного участка согласно сведениям Единого государственного реестра недвижимости ($P_{\text{кад}}$), м ²	2458
5.	Оценка расхождения P и $P_{\text{кад}}$ ($P - P_{\text{кад}}$), м ²	0 кв.м
6.	Предельные минимальный и максимальный размеры земельного участка ($P_{\text{мин}}$ и $P_{\text{макс}}$), м ²	700 2500
7.	Вид (виды) разрешенного использования	для ведения личного подсобного хозяйства
7.1	Дополнительные сведения об использовании земельного участка	–
8.	Кадастровый или иной государственный учетный номер (инвентарный) здания, сооружения, объекта незавершенного строительства, расположенного на земельном участке	59:13:0460202:37
9.	Сведения о земельных участках (землях общего пользования, территории общего пользования), посредством которых обеспечивается доступ	земли общего пользования
10.	Иные сведения	В настоящем карта-плане устанавливается средняя квадратическая погрешность характерных точек границ участка в соответствии с требованиями действующего законодательства. Конфигурация и площадь участка не изменяются.

4. Пояснения к сведениям об уточняемом земельном участке с кадастровым номером:

59:13:0460202:18							
1.	–						
Сведения об уточняемых земельных участках							
1. Сведения о характерных точках границ уточняемого земельного участка с кадастровым номером <u>59:13:0460202:5</u>							
Система координат <u>МСК-59, зона 2</u>				Зона № <u>2</u>			
Обозначение характерных точек границ	Координаты, м				Метод определения координат	Формулы, примененные для расчета средней квадратической погрешности определения координат характерных точек границ (Mt), с подставленными в такие формулы значениями и итоговые (вычисленные) значения Mt, м	Описание закрепления точки
	содержатся в Едином государственном реестре недвижимости		определены в результате выполнения комплексных кадастровых работ				
	X	Y	X	Y			
1	2	3	4	5	6	7	8
н1463	–	–	380564.72	2201681.06	Метод спутниковых геодезических измерений (определений)	$Mt=\sqrt{(0.07^2+0.07^2)}=0.10$	Забор
н1464	–	–	380587.01	2201700.46	Метод спутниковых геодезических измерений (определений)	$Mt=\sqrt{(0.07^2+0.07^2)}=0.10$	Забор
н1465	–	–	380591.22	2201706.19	Метод спутниковых геодезических измерений (определений)	$Mt=\sqrt{(0.07^2+0.07^2)}=0.10$	Забор
н1466	–	–	380593.35	2201712.46	Метод спутниковых геодезических измерений (определений)	$Mt=\sqrt{(0.07^2+0.07^2)}=0.10$	Забор
н535	–	–	380584.37	2201747.00	Метод спутниковых геодезических измерений (определений)	$Mt=\sqrt{(0.07^2+0.07^2)}=0.10$	Забор
н534	–	–	380578.72	2201744.69	Метод спутниковых геодезических измерений (определений)	$Mt=\sqrt{(0.07^2+0.07^2)}=0.10$	Забор
н559	–	–	380575.25	2201740.07	Метод спутниковых	$Mt=\sqrt{(0.07^2+0.07^2)}=0.10$	Забор

					геодезических измерений (определений)		
н558	–	–	380570.42	2201732.63	Метод спутниковых геодезических измерений (определений)	$Mt=\sqrt{(0.07^2+0.07^2)}=0.10$	Забор
н557	–	–	380565.41	2201725.94	Метод спутниковых геодезических измерений (определений)	$Mt=\sqrt{(0.07^2+0.07^2)}=0.10$	Забор
н556	–	–	380554.94	2201715.40	Метод спутниковых геодезических измерений (определений)	$Mt=\sqrt{(0.07^2+0.07^2)}=0.10$	Забор
н555	–	–	380550.58	2201711.12	Метод спутниковых геодезических измерений (определений)	$Mt=\sqrt{(0.07^2+0.07^2)}=0.10$	Забор
н554	–	–	380542.90	2201704.61	Метод спутниковых геодезических измерений (определений)	$Mt=\sqrt{(0.07^2+0.07^2)}=0.10$	Забор
н553	–	–	380542.72	2201704.86	Метод спутниковых геодезических измерений (определений)	$Mt=\sqrt{(0.07^2+0.07^2)}=0.10$	Забор
н552	–	–	380538.98	2201702.17	Метод спутниковых геодезических измерений (определений)	$Mt=\sqrt{(0.07^2+0.07^2)}=0.10$	Забор
н551	–	–	380539.21	2201701.85	Метод спутниковых геодезических измерений (определений)	$Mt=\sqrt{(0.07^2+0.07^2)}=0.10$	Забор
н550	–	–	380530.29	2201695.21	Метод спутниковых геодезических измерений (определений)	$Mt=\sqrt{(0.07^2+0.07^2)}=0.10$	Забор
н549	–	–	380526.61	2201691.90	Метод спутниковых геодезических измерений (определений)	$Mt=\sqrt{(0.07^2+0.07^2)}=0.10$	Забор
н1467	–	–	380529.76	2201688.40	Метод спутниковых геодезических измерений	$Mt=\sqrt{(0.07^2+0.07^2)}=0.10$	Забор

					(определений)		
н1468	–	–	380540.42	2201677.16	Метод спутниковых геодезических измерений (определений)	$Mt=\sqrt{(0.07^2+0.07^2)}=0.10$	Забор
н1469	–	–	380540.18	2201676.84	Метод спутниковых геодезических измерений (определений)	$Mt=\sqrt{(0.07^2+0.07^2)}=0.10$	Забор
н1470	–	–	380542.89	2201674.75	Метод спутниковых геодезических измерений (определений)	$Mt=\sqrt{(0.07^2+0.07^2)}=0.10$	Забор
н1471	–	–	380543.13	2201675.06	Метод спутниковых геодезических измерений (определений)	$Mt=\sqrt{(0.07^2+0.07^2)}=0.10$	Забор
н1472	–	–	380544.70	2201673.82	Метод спутниковых геодезических измерений (определений)	$Mt=\sqrt{(0.07^2+0.07^2)}=0.10$	Забор
н1473	–	–	380547.49	2201672.59	Метод спутниковых геодезических измерений (определений)	$Mt=\sqrt{(0.07^2+0.07^2)}=0.10$	Забор
н1474	–	–	380552.28	2201671.88	Метод спутниковых геодезических измерений (определений)	$Mt=\sqrt{(0.07^2+0.07^2)}=0.10$	Забор
н1463	–	–	380564.72	2201681.06	Метод спутниковых геодезических измерений (определений)	$Mt=\sqrt{(0.07^2+0.07^2)}=0.10$	Забор
146	380564.72	2201681.06	–	–	–	–	–
170	380587.01	2201700.46	–	–	–	–	–
169	380591.22	2201706.19	–	–	–	–	–
168	380593.35	2201712.46	–	–	–	–	–
167	380584.37	2201747.00	–	–	–	–	–
166	380578.72	2201744.69	–	–	–	–	–
165	380575.25	2201740.07	–	–	–	–	–
164	380570.42	2201732.63	–	–	–	–	–

163	380565.41	2201725.94	–	–	–	–	–
162	380554.94	2201715.40	–	–	–	–	–
161	380550.58	2201711.12	–	–	–	–	–
160	380542.90	2201704.61	–	–	–	–	–
159	380542.72	2201704.86	–	–	–	–	–
158	380538.98	2201702.17	–	–	–	–	–
157	380539.21	2201701.85	–	–	–	–	–
156	380530.29	2201695.21	–	–	–	–	–
155	380526.61	2201691.90	–	–	–	–	–
154	380529.76	2201688.40	–	–	–	–	–
153	380540.42	2201677.16	–	–	–	–	–
152	380540.18	2201676.84	–	–	–	–	–
151	380542.89	2201674.75	–	–	–	–	–
150	380543.13	2201675.06	–	–	–	–	–
149	380544.70	2201673.82	–	–	–	–	–
148	380547.49	2201672.59	–	–	–	–	–
147	380552.28	2201671.88	–	–	–	–	–
146	380564.72	2201681.06	–	–	–	–	–

2. Сведения о частях границ уточняемого земельного участка с кадастровым номером 59:13:0460202:5

Обозначение части границ		Горизонтальное проложение (S), м	Описание прохождения части границ	Сведения о согласовании местоположения границ (согласовано/спорное)
от т.	до т.			
1	2	3	4	5
н1463	н1464	29.55	–	–
н1464	н1465	7.11	–	–
н1465	н1466	6.62	–	–
н1466	н535	35.69	–	–
н535	н534	6.10	–	–
н534	н559	5.78	–	–
н559	н558	8.87	–	–
н558	н557	8.36	–	–
н557	н556	14.86	–	–

н556	н555	6.11	–	–
н555	н554	10.07	–	–
н554	н553	0.31	–	–
н553	н552	4.61	–	–
н552	н551	0.39	–	–
н551	н550	11.12	–	–
н550	н549	4.95	–	–
н549	н1467	4.71	–	–
н1467	н1468	15.49	–	–
н1468	н1469	0.40	–	–
н1469	н1470	3.42	–	–
н1470	н1471	0.39	–	–
н1471	н1472	2.00	–	–
н1472	н1473	3.05	–	–
н1473	н1474	4.84	–	–
н1474	н1463	15.46	–	–

3. Сведения о характеристиках уточняемого земельного участка с кадастровым номером 59:13:0460202:5

№ п/п	Наименование характеристики земельного участка	Значение характеристики
1	2	3
1.	Адрес земельного участка	–
1.1	Сведения о местоположении земельного участка (при отсутствии адреса) в структурированном в соответствии с федеральной информационной адресной системой виде	–
1.2	Дополнительные сведения о местоположении земельного участка	–
2.	Площадь земельного участка \pm величина погрешности определения (вычисления) площади ($P \pm \Delta P$), м ²	2300 кв.м \pm 9.63 кв.м
3.	Формула, примененная для вычисления предельной погрешности определения площади земельного участка с подставленными значениями и итоговые (вычисленные) значения (ΔP), м ²	$\Delta P = 2 * 0.10 * \sqrt{2300} * \sqrt{((1 + 1.13^2)/(2 * 1.13))} = 9.63$
4.	Площадь земельного участка согласно сведениям Единого государственного реестра недвижимости ($P_{\text{кад}}$), м ²	2300
5.	Оценка расхождения P и $P_{\text{кад}}$ ($P - P_{\text{кад}}$), м ²	0 кв.м
6.	Предельные минимальный и максимальный размеры земельного участка ($P_{\text{мин}}$ и $P_{\text{макс}}$), м ²	700 2500

7.	Вид (виды) разрешенного использования	Для ведения личного подсобного хозяйства
7.1	Дополнительные сведения об использовании земельного участка	–
8.	Кадастровый или иной государственный учетный номер (инвентарный) здания, сооружения, объекта незавершенного строительства, расположенного на земельном участке	59:13:0460202:36
9.	Сведения о земельных участках (землях общего пользования, территории общего пользования), посредством которых обеспечивается доступ	земли общего пользования
10.	Иные сведения	В настоящем карта-плане устанавливается средняя квадратическая погрешность характерных точек границ участка в соответствии с требованиями действующего законодательства. Конфигурация и площадь участка не изменяются.

4. Пояснения к сведениям об уточняемом земельном участке с кадастровым номером:

59:13:0460202:5

1.	–
----	---

Сведения об уточняемых земельных участках

1. Сведения о характерных точках границ уточняемого земельного участка с кадастровым номером 59:13:0460202:8

Система координат МСК-59, зона 2

Зона № 2

Обозначение характерных точек границ	Координаты, м				Метод определения координат	Формулы, примененные для расчета средней квадратической погрешности определения координат характерных точек границ (Mt), с подставленными в такие формулы значениями и итоговые (вычисленные) значения Mt, м	Описание закрепления точки
	содержатся в Едином государственном реестре недвижимости		определены в результате выполнения комплексных кадастровых работ				
	X	Y	X	Y			
1	2	3	4	5	6	7	8
h566	–	–	380544.52	2201804.52	Метод спутниковых геодезических измерений (определений)	$Mt=\sqrt{(0.07^2+0.07^2)}=0.10$	Забор
h567	–	–	380535.57	2201795.16	Метод спутниковых геодезических измерений (определений)	$Mt=\sqrt{(0.07^2+0.07^2)}=0.10$	Забор

н568	–	–	380531.99	2201789.67	Метод спутниковых геодезических измерений (определений)	$Mt=\sqrt{(0.07^2+0.07^2)}=0.10$	Забор
н1479	–	–	380517.95	2201814.53	Метод спутниковых геодезических измерений (определений)	$Mt=\sqrt{(0.07^2+0.07^2)}=0.10$	Забор
н1417	–	–	380520.73	2201816.56	Метод спутниковых геодезических измерений (определений)	$Mt=\sqrt{(0.07^2+0.07^2)}=0.10$	Забор
н1418	–	–	380548.59	2201836.86	Метод спутниковых геодезических измерений (определений)	$Mt=\sqrt{(0.07^2+0.07^2)}=0.10$	Забор
н1419	–	–	380550.04	2201837.55	Метод спутниковых геодезических измерений (определений)	$Mt=\sqrt{(0.07^2+0.07^2)}=0.10$	Забор
н1420	–	–	380558.27	2201841.37	Метод спутниковых геодезических измерений (определений)	$Mt=\sqrt{(0.07^2+0.07^2)}=0.10$	Забор
н1421	–	–	380559.14	2201841.31	Метод спутниковых геодезических измерений (определений)	$Mt=\sqrt{(0.07^2+0.07^2)}=0.10$	Забор
н1422	–	–	380571.87	2201846.57	Метод спутниковых геодезических измерений (определений)	$Mt=\sqrt{(0.07^2+0.07^2)}=0.10$	Забор
н1478	–	–	380575.18	2201838.84	Метод спутниковых геодезических измерений (определений)	$Mt=\sqrt{(0.07^2+0.07^2)}=0.10$	Забор
н1477	–	–	380571.04	2201837.05	Метод спутниковых геодезических измерений (определений)	$Mt=\sqrt{(0.07^2+0.07^2)}=0.10$	Забор
н1476	–	–	380571.37	2201836.00	Метод спутниковых геодезических измерений (определений)	$Mt=\sqrt{(0.07^2+0.07^2)}=0.10$	Забор

н1475	–	–	380574.05	2201829.43	Метод спутниковых геодезических измерений (определений)	$Mt=\sqrt{(0.07^2+0.07^2)}=0.10$	Забор
н560	–	–	380576.03	2201824.43	Метод спутниковых геодезических измерений (определений)	$Mt=\sqrt{(0.07^2+0.07^2)}=0.10$	Забор
н561	–	–	380573.19	2201823.30	Метод спутниковых геодезических измерений (определений)	$Mt=\sqrt{(0.07^2+0.07^2)}=0.10$	Забор
н562	–	–	380565.51	2201820.25	Метод спутниковых геодезических измерений (определений)	$Mt=\sqrt{(0.07^2+0.07^2)}=0.10$	Забор
н563	–	–	380561.75	2201818.76	Метод спутниковых геодезических измерений (определений)	$Mt=\sqrt{(0.07^2+0.07^2)}=0.10$	Забор
н564	–	–	380558.74	2201815.55	Метод спутниковых геодезических измерений (определений)	$Mt=\sqrt{(0.07^2+0.07^2)}=0.10$	Забор
н565	–	–	380558.80	2201814.91	Метод спутниковых геодезических измерений (определений)	$Mt=\sqrt{(0.07^2+0.07^2)}=0.10$	Забор
н566	–	–	380544.52	2201804.52	Метод спутниковых геодезических измерений (определений)	$Mt=\sqrt{(0.07^2+0.07^2)}=0.10$	Забор
317	380544.52	2201804.52	–	–	–	–	–
330	380535.57	2201795.16	–	–	–	–	–
329	380531.99	2201789.67	–	–	–	–	–
328	380517.95	2201814.53	–	–	–	–	–
229	380520.73	2201816.56	–	–	–	–	–
313	380548.59	2201836.86	–	–	–	–	–
314	380550.04	2201837.55	–	–	–	–	–
315	380558.27	2201841.37	–	–	–	–	–
316	380559.14	2201841.31	–	–	–	–	–

40	380571.87	2201846.57	–	–	–	–	–
327	380575.18	2201838.84	–	–	–	–	–
326	380571.04	2201837.05	–	–	–	–	–
325	380571.37	2201836.00	–	–	–	–	–
324	380574.05	2201829.43	–	–	–	–	–
323	380576.03	2201824.43	–	–	–	–	–
322	380573.19	2201823.30	–	–	–	–	–
321	380565.51	2201820.25	–	–	–	–	–
320	380561.75	2201818.76	–	–	–	–	–
319	380558.74	2201815.55	–	–	–	–	–
318	380558.80	2201814.91	–	–	–	–	–
317	380544.52	2201804.52	–	–	–	–	–

2. Сведения о частях границ уточняемого земельного участка с кадастровым номером 59:13:0460202:8

Обозначение части границ		Горизонтальное проложение (S), м	Описание прохождения части границ	Сведения о согласовании местоположения границ (согласовано/спорное)
от т.	до т.			
1	2	3	4	5
н566	н567	12.95	–	–
н567	н568	6.55	–	–
н568	н1479	28.55	–	–
н1479	н1417	3.44	–	–
н1417	н1418	34.47	–	–
н1418	н1419	1.61	–	–
н1419	н1420	9.07	–	–
н1420	н1421	0.87	–	–
н1421	н1422	13.77	–	–
н1422	н1478	8.41	–	–
н1478	н1477	4.51	–	–
н1477	н1476	1.10	–	–
н1476	н1475	7.10	–	–
н1475	н560	5.38	–	–
н560	н561	3.06	–	–

н561	н562	8.26	–	–
н562	н563	4.04	–	–
н563	н564	4.40	–	–
н564	н565	0.64	–	–
н565	н566	17.66	–	–

3. Сведения о характеристиках уточняемого земельного участка с кадастровым номером 59:13:0460202:8

№ п/п	Наименование характеристики земельного участка	Значение характеристики
1	2	3
1.	Адрес земельного участка	–
1.1	Сведения о местоположении земельного участка (при отсутствии адреса) в структурированном в соответствии с федеральной информационной адресной системой виде	–
1.2	Дополнительные сведения о местоположении земельного участка	–
2.	Площадь земельного участка ± величина погрешности определения (вычисления) площади ($P \pm \Delta P$), м ²	1400 кв.м ± 7.48 кв.м
3.	Формула, примененная для вычисления предельной погрешности определения площади земельного участка с подставленными значениями и итоговые (вычисленные) значения (ΔP), м ²	$\Delta P = 2 * 0.10 * \sqrt{1400 * \sqrt{(1 + 1.02^2)/(2 * 1.02)}} = 7.48$
4.	Площадь земельного участка согласно сведениям Единого государственного реестра недвижимости ($P_{\text{кад}}$), м ²	1400
5.	Оценка расхождения P и $P_{\text{кад}}$ ($P - P_{\text{кад}}$), м ²	0 кв.м
6.	Предельные минимальный и максимальный размеры земельного участка ($P_{\text{мин}}$ и $P_{\text{макс}}$), м ²	700 2500
7.	Вид (виды) разрешенного использования	Для ведения личного подсобного хозяйства
7.1	Дополнительные сведения об использовании земельного участка	–
8.	Кадастровый или иной государственный учетный номер (инвентарный) здания, сооружения, объекта незавершенного строительства, расположенного на земельном участке	59:13:0460202:28
9.	Сведения о земельных участках (землях общего пользования, территории общего пользования), посредством которых обеспечивается доступ	земли общего пользования
10.	Иные сведения	В настоящем карта-плане устанавливается средняя квадратическая погрешность характерных точек границ участка в соответствии с требованиями действующего законодательства. Конфигурация и площадь участка не изменяются.

4. Пояснения к сведениям об уточняемом земельном участке с кадастровым номером:

59:13:0460202:8							
1.	–						
Сведения об уточняемых земельных участках							
1. Сведения о характерных точках границ уточняемого земельного участка с кадастровым номером 59:13:0460204:1							
Система координат МСК-59, зона 2				Зона № 2			
Обозначение характерных точек границ	Координаты, м				Метод определения координат	Формулы, примененные для расчета средней квадратической погрешности определения координат характерных точек границ (Mt), с подставленными в такие формулы значениями и итоговые (вычисленные) значения Mt, м	Описание закрепления точки
	содержатся в Едином государственном реестре недвижимости		определены в результате выполнения комплексных кадастровых работ				
	X	Y	X	Y			
1	2	3	4	5	6	7	8
н930	–	–	380889.86	2202168.88	Метод спутниковых геодезических измерений (определений)	$Mt=\sqrt{(0.07^2+0.07^2)}=0.10$	Забор
н1494	–	–	380887.68	2202165.47	Метод спутниковых геодезических измерений (определений)	$Mt=\sqrt{(0.07^2+0.07^2)}=0.10$	Забор
н1493	–	–	380881.17	2202155.76	Метод спутниковых геодезических измерений (определений)	$Mt=\sqrt{(0.07^2+0.07^2)}=0.10$	Забор
н1492	–	–	380879.65	2202153.68	Метод спутниковых геодезических измерений (определений)	$Mt=\sqrt{(0.07^2+0.07^2)}=0.10$	Забор
н1491	–	–	380875.28	2202147.57	Метод спутниковых геодезических измерений (определений)	$Mt=\sqrt{(0.07^2+0.07^2)}=0.10$	Забор
н1490	–	–	380874.87	2202147.86	Метод спутниковых геодезических измерений (определений)	$Mt=\sqrt{(0.07^2+0.07^2)}=0.10$	Забор
н1489	–	–	380872.43	2202144.64	Метод спутниковых	$Mt=\sqrt{(0.07^2+0.07^2)}=0.10$	Забор

					геодезических измерений (определений)		
н1488	–	–	380863.09	2202144.31	Метод спутниковых геодезических измерений (определений)	$Mt=\sqrt{(0.07^2+0.07^2)}=0.10$	Забор
н1487	–	–	380857.51	2202145.49	Метод спутниковых геодезических измерений (определений)	$Mt=\sqrt{(0.07^2+0.07^2)}=0.10$	Забор
н1486	–	–	380850.24	2202148.32	Метод спутниковых геодезических измерений (определений)	$Mt=\sqrt{(0.07^2+0.07^2)}=0.10$	Забор
н1485	–	–	380840.53	2202155.50	Метод спутниковых геодезических измерений (определений)	$Mt=\sqrt{(0.07^2+0.07^2)}=0.10$	Забор
н1484	–	–	380830.98	2202161.37	Метод спутниковых геодезических измерений (определений)	$Mt=\sqrt{(0.07^2+0.07^2)}=0.10$	Забор
н1483	–	–	380826.83	2202165.87	Метод спутниковых геодезических измерений (определений)	$Mt=\sqrt{(0.07^2+0.07^2)}=0.10$	Забор
н1482	–	–	380814.93	2202190.70	Метод спутниковых геодезических измерений (определений)	$Mt=\sqrt{(0.07^2+0.07^2)}=0.10$	Забор
н1481	–	–	380813.22	2202196.25	Метод спутниковых геодезических измерений (определений)	$Mt=\sqrt{(0.07^2+0.07^2)}=0.10$	Забор
н1480	–	–	380813.89	2202198.58	Метод спутниковых геодезических измерений (определений)	$Mt=\sqrt{(0.07^2+0.07^2)}=0.10$	Забор
н946	–	–	380814.68	2202201.31	Метод спутниковых геодезических измерений (определений)	$Mt=\sqrt{(0.07^2+0.07^2)}=0.10$	Забор
н947	–	–	380816.31	2202204.21	Метод спутниковых геодезических измерений	$Mt=\sqrt{(0.07^2+0.07^2)}=0.10$	Забор

					(определений)		
н939	–	–	380821.55	2202210.30	Метод спутниковых геодезических измерений (определений)	$Mt=\sqrt{(0.07^2+0.07^2)}=0.10$	Забор
н940	–	–	380835.07	2202200.57	Метод спутниковых геодезических измерений (определений)	$Mt=\sqrt{(0.07^2+0.07^2)}=0.10$	Забор
н941	–	–	380850.60	2202191.33	Метод спутниковых геодезических измерений (определений)	$Mt=\sqrt{(0.07^2+0.07^2)}=0.10$	Забор
н942	–	–	380858.73	2202185.89	Метод спутниковых геодезических измерений (определений)	$Mt=\sqrt{(0.07^2+0.07^2)}=0.10$	Забор
н943	–	–	380873.61	2202177.96	Метод спутниковых геодезических измерений (определений)	$Mt=\sqrt{(0.07^2+0.07^2)}=0.10$	Забор
н944	–	–	380874.23	2202178.92	Метод спутниковых геодезических измерений (определений)	$Mt=\sqrt{(0.07^2+0.07^2)}=0.10$	Забор
н930	–	–	380889.86	2202168.88	Метод спутниковых геодезических измерений (определений)	$Mt=\sqrt{(0.07^2+0.07^2)}=0.10$	Забор
249	380889.86	2202168.88	–	–	–	–	–
272	380887.68	2202165.47	–	–	–	–	–
271	380881.17	2202155.76	–	–	–	–	–
270	380879.65	2202153.68	–	–	–	–	–
269	380875.28	2202147.57	–	–	–	–	–
268	380874.87	2202147.86	–	–	–	–	–
267	380872.43	2202144.64	–	–	–	–	–
266	380863.09	2202144.31	–	–	–	–	–
265	380857.51	2202145.49	–	–	–	–	–
264	380850.24	2202148.32	–	–	–	–	–
263	380840.53	2202155.50	–	–	–	–	–

262	380830.98	2202161.37	–	–	–	–	–
261	380826.83	2202165.87	–	–	–	–	–
260	380814.93	2202190.70	–	–	–	–	–
259	380813.22	2202196.25	–	–	–	–	–
258	380813.89	2202198.58	–	–	–	–	–
257	380814.68	2202201.31	–	–	–	–	–
256	380816.31	2202204.21	–	–	–	–	–
255	380821.55	2202210.30	–	–	–	–	–
254	380835.07	2202200.57	–	–	–	–	–
253	380850.60	2202191.33	–	–	–	–	–
252	380858.73	2202185.89	–	–	–	–	–
251	380873.61	2202177.96	–	–	–	–	–
250	380874.23	2202178.92	–	–	–	–	–
249	380889.86	2202168.88	–	–	–	–	–

2. Сведения о частях границ уточняемого земельного участка с кадастровым номером 59:13:0460204:1

Обозначение части границ		Горизонтальное проложение (S), м	Описание прохождения части границ	Сведения о согласовании местоположения границ (согласовано/спорное)
от т.	до т.			
1	2	3	4	5
н930	н1494	4.05	–	–
н1494	н1493	11.69	–	–
н1493	н1492	2.58	–	–
н1492	н1491	7.51	–	–
н1491	н1490	0.50	–	–
н1490	н1489	4.04	–	–
н1489	н1488	9.35	–	–
н1488	н1487	5.70	–	–
н1487	н1486	7.80	–	–
н1486	н1485	12.08	–	–
н1485	н1484	11.21	–	–
н1484	н1483	6.12	–	–
н1483	н1482	27.53	–	–

н1482	н1481	5.81	–	–
н1481	н1480	2.42	–	–
н1480	н946	2.84	–	–
н946	н947	3.33	–	–
н947	н939	8.03	–	–
н939	н940	16.66	–	–
н940	н941	18.07	–	–
н941	н942	9.78	–	–
н942	н943	16.86	–	–
н943	н944	1.14	–	–
н944	н930	18.58	–	–

3. Сведения о характеристиках уточняемого земельного участка с кадастровым номером 59:13:0460204:1

№ п/п	Наименование характеристики земельного участка	Значение характеристики
1	2	3
1.	Адрес земельного участка	–
1.1	Сведения о местоположении земельного участка (при отсутствии адреса) в структурированном в соответствии с федеральной информационной адресной системой виде	–
1.2	Дополнительные сведения о местоположении земельного участка	–
2.	Площадь земельного участка \pm величина погрешности определения (вычисления) площади ($P \pm \Delta P$), м ²	2530 кв.м \pm 10.12 кв.м
3.	Формула, примененная для вычисления предельной погрешности определения площади земельного участка с подставленными значениями и итоговые (вычисленные) значения (ΔP), м ²	$\Delta P = 2 * 0.10 * \sqrt{2530} * \sqrt{((1 + 1.16^2)/(2 * 1.16))} = 10.12$
4.	Площадь земельного участка согласно сведениям Единого государственного реестра недвижимости ($P_{\text{кад}}$), м ²	2530
5.	Оценка расхождения P и $P_{\text{кад}}$ ($P - P_{\text{кад}}$), м ²	0 кв.м
6.	Предельные минимальный и максимальный размеры земельного участка ($P_{\text{мин}}$ и $P_{\text{макс}}$), м ²	700 2500
7.	Вид (виды) разрешенного использования	Для ведения личного подсобного хозяйства
7.1	Дополнительные сведения об использовании земельного участка	–
8.	Кадастровый или иной государственный учетный номер (инвентарный) здания, сооружения, объекта незавершенного строительства, расположенного на земельном участке	59:13:0460204:83

9.	Сведения о земельных участках (землях общего пользования, территории общего пользования), посредством которых обеспечивается доступ	земли общего пользования
10.	Иные сведения	В настоящем карта-плане устанавливается средняя квадратическая погрешность характерных точек границ участка в соответствии с требованиями действующего законодательства. Конфигурация и площадь участка не изменяются. Участок пересекает береговая линия 59:13-5.907. Фактически водный объект отсутствует на местности.

4. Пояснения к сведениям об уточняемом земельном участке с кадастровым номером:

59:13:0460204:1

1.	–
----	---

Сведения об уточняемых земельных участках

1. Сведения о характерных точках границ уточняемого земельного участка с кадастровым номером 59:13:0460204:11

Система координат МСК-59, зона 2

Зона № 2

Обозначение характерных точек границ	Координаты, м				Метод определения координат	Формулы, примененные для расчета средней квадратической погрешности определения координат характерных точек границ (Mt), с подставленными в такие формулы значениями и итоговые (вычисленные) значения Mt, м	Описание закрепления точки
	содержатся в Едином государственном реестре недвижимости		определены в результате выполнения комплексных кадастровых работ				
	X	Y	X	Y			
1	2	3	4	5	6	7	8
н1495	–	–	380904.12	2202430.79	Метод спутниковых геодезических измерений (определений)	$Mt=\sqrt{(0.07^2+0.07^2)}=0.10$	Забор
н1047	–	–	380878.18	2202403.52	Метод спутниковых геодезических измерений (определений)	$Mt=\sqrt{(0.07^2+0.07^2)}=0.10$	Забор
н1048	–	–	380875.39	2202400.58	Метод спутниковых геодезических измерений (определений)	$Mt=\sqrt{(0.07^2+0.07^2)}=0.10$	Забор
н1085	–	–	380853.94	2202419.50	Метод спутниковых геодезических измерений (определений)	$Mt=\sqrt{(0.07^2+0.07^2)}=0.10$	Забор

					измерений (определений)		
н1086	–	–	380861.82	2202427.68	Метод спутниковых геодезических измерений (определений)	$Mt=\sqrt{(0.07^2+0.07^2)}=0.10$	Забор
н1087	–	–	380871.67	2202437.34	Метод спутниковых геодезических измерений (определений)	$Mt=\sqrt{(0.07^2+0.07^2)}=0.10$	Забор
н1088	–	–	380881.11	2202447.63	Метод спутниковых геодезических измерений (определений)	$Mt=\sqrt{(0.07^2+0.07^2)}=0.10$	Забор
н1089	–	–	380884.51	2202450.55	Метод спутниковых геодезических измерений (определений)	$Mt=\sqrt{(0.07^2+0.07^2)}=0.10$	Забор
н1090	–	–	380888.27	2202454.97	Метод спутниковых геодезических измерений (определений)	$Mt=\sqrt{(0.07^2+0.07^2)}=0.10$	Забор
н1091	–	–	380888.50	2202455.30	Метод спутниковых геодезических измерений (определений)	$Mt=\sqrt{(0.07^2+0.07^2)}=0.10$	Забор
н1092	–	–	380902.50	2202468.99	Метод спутниковых геодезических измерений (определений)	$Mt=\sqrt{(0.07^2+0.07^2)}=0.10$	Забор
н1075	–	–	380905.36	2202471.39	Метод спутниковых геодезических измерений (определений)	$Mt=\sqrt{(0.07^2+0.07^2)}=0.10$	Забор
н1503	–	–	380911.21	2202464.44	Метод спутниковых геодезических измерений (определений)	$Mt=\sqrt{(0.07^2+0.07^2)}=0.10$	Забор
н1502	–	–	380915.06	2202459.73	Метод спутниковых геодезических измерений (определений)	$Mt=\sqrt{(0.07^2+0.07^2)}=0.10$	Забор
н1501	–	–	380916.75	2202461.43	Метод спутниковых геодезических измерений	$Mt=\sqrt{(0.07^2+0.07^2)}=0.10$	Забор

					(определений)		
н1500	–	–	380923.57	2202454.37	Метод спутниковых геодезических измерений (определений)	$Mt=\sqrt{(0.07^2+0.07^2)}=0.10$	Забор
н1499	–	–	380921.56	2202451.77	Метод спутниковых геодезических измерений (определений)	$Mt=\sqrt{(0.07^2+0.07^2)}=0.10$	Забор
н1498	–	–	380918.17	2202446.71	Метод спутниковых геодезических измерений (определений)	$Mt=\sqrt{(0.07^2+0.07^2)}=0.10$	Забор
н1497	–	–	380915.02	2202443.52	Метод спутниковых геодезических измерений (определений)	$Mt=\sqrt{(0.07^2+0.07^2)}=0.10$	Забор
н1496	–	–	380908.05	2202435.88	Метод спутниковых геодезических измерений (определений)	$Mt=\sqrt{(0.07^2+0.07^2)}=0.10$	Забор
н1495	–	–	380904.12	2202430.79	Метод спутниковых геодезических измерений (определений)	$Mt=\sqrt{(0.07^2+0.07^2)}=0.10$	Забор
110	380904.12	2202430.79	–	–	–	–	–
111	380878.18	2202403.52	–	–	–	–	–
112	380875.39	2202400.58	–	–	–	–	–
113	380853.94	2202419.50	–	–	–	–	–
114	380861.82	2202427.68	–	–	–	–	–
115	380871.67	2202437.34	–	–	–	–	–
116	380881.11	2202447.63	–	–	–	–	–
117	380884.51	2202450.55	–	–	–	–	–
118	380888.27	2202454.97	–	–	–	–	–
119	380888.50	2202455.30	–	–	–	–	–
120	380902.50	2202468.99	–	–	–	–	–
121	380905.36	2202471.39	–	–	–	–	–
122	380911.21	2202464.44	–	–	–	–	–
123	380915.06	2202459.73	–	–	–	–	–

124	380916.75	2202461.43	–	–	–	–	–
125	380923.57	2202454.37	–	–	–	–	–
126	380921.56	2202451.77	–	–	–	–	–
127	380918.17	2202446.71	–	–	–	–	–
128	380915.02	2202443.52	–	–	–	–	–
129	380908.05	2202435.88	–	–	–	–	–
110	380904.12	2202430.79	–	–	–	–	–

2. Сведения о частях границ уточняемого земельного участка с кадастровым номером 59:13:0460204:11

Обозначение части границ		Горизонтальное проложение (S), м	Описание прохождения части границ	Сведения о согласовании местоположения границ (согласовано/спорное)
от т.	до т.			
1	2	3	4	5
н1495	н1047	37.64	–	–
н1047	н1048	4.05	–	–
н1048	н1085	28.60	–	–
н1085	н1086	11.36	–	–
н1086	н1087	13.80	–	–
н1087	н1088	13.96	–	–
н1088	н1089	4.48	–	–
н1089	н1090	5.80	–	–
н1090	н1091	0.40	–	–
н1091	н1092	19.58	–	–
н1092	н1075	3.73	–	–
н1075	н1503	9.08	–	–
н1503	н1502	6.08	–	–
н1502	н1501	2.40	–	–
н1501	н1500	9.82	–	–
н1500	н1499	3.29	–	–
н1499	н1498	6.09	–	–
н1498	н1497	4.48	–	–
н1497	н1496	10.34	–	–
н1496	н1495	6.43	–	–

3. Сведения о характеристиках уточняемого земельного участка с кадастровым номером <u>59:13:0460204:11</u>		
№ п/п	Наименование характеристики земельного участка	Значение характеристики
1	2	3
1.	Адрес земельного участка	–
1.1	Сведения о местоположении земельного участка (при отсутствии адреса) в структурированном в соответствии с федеральной информационной адресной системой виде	–
1.2	Дополнительные сведения о местоположении земельного участка	–
2.	Площадь земельного участка \pm величина погрешности определения (вычисления) площади ($P \pm \Delta P$), м ²	2000 кв.м \pm 8.95 кв.м
3.	Формула, примененная для вычисления предельной погрешности определения площади земельного участка с подставленными значениями и итоговые (вычисленные) значения (ΔP), м ²	$\Delta P = 2 * 0.10 * \sqrt{2000} * \sqrt{((1 + 1.02^2)/(2 * 1.02))} = 8.95$
4.	Площадь земельного участка согласно сведениям Единого государственного реестра недвижимости ($P_{\text{кад}}$), м ²	2000
5.	Оценка расхождения P и $P_{\text{кад}}$ ($P - P_{\text{кад}}$), м ²	0 кв.м
6.	Предельные минимальный и максимальный размеры земельного участка ($P_{\text{мин}}$ и $P_{\text{макс}}$), м ²	700 2500
7.	Вид (виды) разрешенного использования	Для ведения личного подсобного хозяйства
7.1	Дополнительные сведения об использовании земельного участка	–
8.	Кадастровый или иной государственный учетный номер (инвентарный) здания, сооружения, объекта незавершенного строительства, расположенного на земельном участке	59:13:0460204:101
9.	Сведения о земельных участках (землях общего пользования, территории общего пользования), посредством которых обеспечивается доступ	земли общего пользования
10.	Иные сведения	В настоящем карта-плане устанавливается средняя квадратическая погрешность характерных точек границ участка в соответствии с требованиями действующего законодательства. Конфигурация и площадь участка не изменяются.
4. Пояснения к сведениям об уточняемом земельном участке с кадастровым номером:		
<u>59:13:0460204:11</u>		
1.	–	
Сведения об уточняемых земельных участках		
1. Сведения о характерных точках границ уточняемого земельного участка с кадастровым номером <u>59:13:0460204:147</u>		

Обозначение характерных точек границ	Координаты, м				Метод определения координат	Формулы, примененные для расчета средней квадратической погрешности определения координат характерных точек границ (Mt), с подставленными в такие формулы значениями и итоговые (вычисленные) значения Mt, м	Описание закрепления точки
	содержатся в Едином государственном реестре недвижимости		определены в результате выполнения комплексных кадастровых работ				
	X	Y	X	Y			
1	2	3	4	5	6	7	8
н950	–	–	380873.52	2202312.98	Метод спутниковых геодезических измерений (определений)	$Mt=\sqrt{(0.07^2+0.07^2)}=0.10$	Забор
н1504	–	–	380861.47	2202327.74	Метод спутниковых геодезических измерений (определений)	$Mt=\sqrt{(0.07^2+0.07^2)}=0.10$	Забор
н1505	–	–	380852.43	2202317.97	Метод спутниковых геодезических измерений (определений)	$Mt=\sqrt{(0.07^2+0.07^2)}=0.10$	Забор
н1506	–	–	380851.93	2202317.43	Метод спутниковых геодезических измерений (определений)	$Mt=\sqrt{(0.07^2+0.07^2)}=0.10$	Забор
н1507	–	–	380850.46	2202315.83	Метод спутниковых геодезических измерений (определений)	$Mt=\sqrt{(0.07^2+0.07^2)}=0.10$	Забор
н1508	–	–	380849.27	2202316.93	Метод спутниковых геодезических измерений (определений)	$Mt=\sqrt{(0.07^2+0.07^2)}=0.10$	Забор
н1509	–	–	380847.14	2202314.61	Метод спутниковых геодезических измерений (определений)	$Mt=\sqrt{(0.07^2+0.07^2)}=0.10$	Забор
н985	–	–	380812.44	2202271.46	Метод спутниковых геодезических измерений (определений)	$Mt=\sqrt{(0.07^2+0.07^2)}=0.10$	Забор

н954	–	–	380829.18	2202259.59	Метод спутниковых геодезических измерений (определений)	$Mt=\sqrt{(0.07^2+0.07^2)}=0.10$	Забор
н953	–	–	380860.25	2202300.85	Метод спутниковых геодезических измерений (определений)	$Mt=\sqrt{(0.07^2+0.07^2)}=0.10$	Забор
н952	–	–	380863.75	2202304.49	Метод спутниковых геодезических измерений (определений)	$Mt=\sqrt{(0.07^2+0.07^2)}=0.10$	Забор
н951	–	–	380865.79	2202304.98	Метод спутниковых геодезических измерений (определений)	$Mt=\sqrt{(0.07^2+0.07^2)}=0.10$	Забор
н950	–	–	380873.52	2202312.98	Метод спутниковых геодезических измерений (определений)	$Mt=\sqrt{(0.07^2+0.07^2)}=0.10$	Забор
1	380873.52	2202312.98	–	–	–	–	–
23	380861.47	2202327.74	–	–	–	–	–
24	380852.43	2202317.97	–	–	–	–	–
25	380851.93	2202317.43	–	–	–	–	–
26	380850.46	2202315.83	–	–	–	–	–
27	380849.27	2202316.93	–	–	–	–	–
28	380847.14	2202314.61	–	–	–	–	–
29	380812.44	2202271.46	–	–	–	–	–
30	380829.18	2202259.59	–	–	–	–	–
31	380860.25	2202300.85	–	–	–	–	–
32	380863.75	2202304.49	–	–	–	–	–
33	380865.79	2202304.98	–	–	–	–	–
1	380873.52	2202312.98	–	–	–	–	–

2. Сведения о частях границ уточняемого земельного участка с кадастровым номером 59:13:0460204:147

Обозначение части границ		Горизонтальное проложение (S), м	Описание прохождения части границ	Сведения о согласовании местоположения границ (согласовано/спорное)
от т.	до т.			
1	2	3	4	5

н950	н1504	19.05	–	–
н1504	н1505	13.31	–	–
н1505	н1506	0.74	–	–
н1506	н1507	2.17	–	–
н1507	н1508	1.62	–	–
н1508	н1509	3.15	–	–
н1509	н985	55.37	–	–
н985	н954	20.52	–	–
н954	н953	51.65	–	–
н953	н952	5.05	–	–
н952	н951	2.10	–	–
н951	н950	11.12	–	–

3. Сведения о характеристиках уточняемого земельного участка с кадастровым номером 59:13:0460204:147

№ п/п	Наименование характеристики земельного участка	Значение характеристики
1	2	3
1.	Адрес земельного участка	–
1.1	Сведения о местоположении земельного участка (при отсутствии адреса) в структурированном в соответствии с федеральной информационной адресной системой виде	–
1.2	Дополнительные сведения о местоположении земельного участка	–
2.	Площадь земельного участка \pm величина погрешности определения (вычисления) площади ($P \pm \Delta P$), м ²	1400 кв.м \pm 7.51 кв.м
3.	Формула, примененная для вычисления предельной погрешности определения площади земельного участка с подставленными значениями и итоговые (вычисленные) значения (ΔP), м ²	$\Delta P = 2 * 0.10 * \sqrt{1400} * \sqrt{((1 + 1.12^2)/(2 * 1.12))} = 7.51$
4.	Площадь земельного участка согласно сведениям Единого государственного реестра недвижимости ($P_{\text{кад}}$), м ²	1400
5.	Оценка расхождения P и $P_{\text{кад}}$ ($P - P_{\text{кад}}$), м ²	0 кв.м
6.	Предельные минимальный и максимальный размеры земельного участка ($P_{\text{мин}}$ и $P_{\text{макс}}$), м ²	700 2500
7.	Вид (виды) разрешенного использования	Для личного подсобного хозяйства
7.1	Дополнительные сведения об использовании земельного участка	–
8.	Кадастровый или иной государственный учетный номер (инвентарный) здания, сооружения, объекта незавершенного строительства, расположенного на земельном участке	–

9.	Сведения о земельных участках (землях общего пользования, территории общего пользования), посредством которых обеспечивается доступ	земли общего пользования
10.	Иные сведения	В настоящем карта-плане устанавливается средняя квадратическая погрешность характерных точек границ участка в соответствии с требованиями действующего законодательства. Конфигурация и площадь участка не изменяются.

4. Пояснения к сведениям об уточняемом земельном участке с кадастровым номером:

59:13:0460204:147

1.	–
----	---

Сведения об уточняемых земельных участках

1. Сведения о характерных точках границ уточняемого земельного участка с кадастровым номером 59:13:0460204:23

Система координат МСК-59, зона 2

Зона № 2

Обозначение характерных точек границ	Координаты, м				Метод определения координат	Формулы, примененные для расчета средней квадратической погрешности определения координат характерных точек границ (Mt), с подставленными в такие формулы значениями и итоговые (вычисленные) значения Mt, м	Описание закрепления точки
	содержатся в Едином государственном реестре недвижимости		определены в результате выполнения комплексных кадастровых работ				
	X	Y	X	Y			
1	2	3	4	5	6	7	8
n1510	–	–	380845.18	2202686.09	Метод спутниковых геодезических измерений (определений)	$Mt=\sqrt{(0.07^2+0.07^2)}=0.10$	Забор
n1511	–	–	380848.56	2202689.31	Метод спутниковых геодезических измерений (определений)	$Mt=\sqrt{(0.07^2+0.07^2)}=0.10$	Забор
n1512	–	–	380847.78	2202690.07	Метод спутниковых геодезических измерений (определений)	$Mt=\sqrt{(0.07^2+0.07^2)}=0.10$	Забор
n1513	–	–	380842.65	2202695.37	Метод спутниковых геодезических измерений (определений)	$Mt=\sqrt{(0.07^2+0.07^2)}=0.10$	Забор

н1514	–	–	380836.48	2202702.08	Метод спутниковых геодезических измерений (определений)	$Mt=\sqrt{(0.07^2+0.07^2)}=0.10$	Забор
н1515	–	–	380835.73	2202702.80	Метод спутниковых геодезических измерений (определений)	$Mt=\sqrt{(0.07^2+0.07^2)}=0.10$	Забор
н1516	–	–	380835.83	2202704.12	Метод спутниковых геодезических измерений (определений)	$Mt=\sqrt{(0.07^2+0.07^2)}=0.10$	Забор
н1517	–	–	380831.16	2202709.43	Метод спутниковых геодезических измерений (определений)	$Mt=\sqrt{(0.07^2+0.07^2)}=0.10$	Забор
н1518	–	–	380812.89	2202726.76	Метод спутниковых геодезических измерений (определений)	$Mt=\sqrt{(0.07^2+0.07^2)}=0.10$	Забор
н1519	–	–	380794.47	2202706.48	Метод спутниковых геодезических измерений (определений)	$Mt=\sqrt{(0.07^2+0.07^2)}=0.10$	Забор
н1520	–	–	380797.03	2202700.58	Метод спутниковых геодезических измерений (определений)	$Mt=\sqrt{(0.07^2+0.07^2)}=0.10$	Забор
н1521	–	–	380804.43	2202690.73	Метод спутниковых геодезических измерений (определений)	$Mt=\sqrt{(0.07^2+0.07^2)}=0.10$	Забор
н1522	–	–	380819.11	2202673.74	Метод спутниковых геодезических измерений (определений)	$Mt=\sqrt{(0.07^2+0.07^2)}=0.10$	Забор
н1523	–	–	380825.54	2202666.31	Метод спутниковых геодезических измерений (определений)	$Mt=\sqrt{(0.07^2+0.07^2)}=0.10$	Забор
н1510	–	–	380845.18	2202686.09	Метод спутниковых геодезических измерений (определений)	$Mt=\sqrt{(0.07^2+0.07^2)}=0.10$	Забор

3	380845.18	2202686.09	–	–	–	–	–
4	380848.56	2202689.31	–	–	–	–	–
13	380847.78	2202690.07	–	–	–	–	–
12	380842.65	2202695.37	–	–	–	–	–
11	380836.48	2202702.08	–	–	–	–	–
10	380835.73	2202702.80	–	–	–	–	–
9	380835.83	2202704.12	–	–	–	–	–
8	380831.16	2202709.43	–	–	–	–	–
7	380812.89	2202726.76	–	–	–	–	–
18	380794.47	2202706.48	–	–	–	–	–
19	380797.03	2202700.58	–	–	–	–	–
20	380804.43	2202690.73	–	–	–	–	–
1	380819.11	2202673.74	–	–	–	–	–
2	380825.54	2202666.31	–	–	–	–	–
3	380845.18	2202686.09	–	–	–	–	–

2. Сведения о частях границ уточняемого земельного участка с кадастровым номером 59:13:0460204:23

Обозначение части границ		Горизонтальное проложение (S), м	Описание прохождения части границ	Сведения о согласовании местоположения границ (согласовано/спорное)
от т.	до т.			
1	2	3	4	5
н1510	н1511	4.67	–	–
н1511	н1512	1.09	–	–
н1512	н1513	7.38	–	–
н1513	н1514	9.12	–	–
н1514	н1515	1.04	–	–
н1515	н1516	1.32	–	–
н1516	н1517	7.07	–	–
н1517	н1518	25.18	–	–
н1518	н1519	27.40	–	–
н1519	н1520	6.43	–	–
н1520	н1521	12.32	–	–
н1521	н1522	22.45	–	–

н1522	н1523	9.83	–	–
н1523	н1510	27.87	–	–

3. Сведения о характеристиках уточняемого земельного участка с кадастровым номером 59:13:0460204:23

№ п/п	Наименование характеристики земельного участка	Значение характеристики
1	2	3
1.	Адрес земельного участка	–
1.1	Сведения о местоположении земельного участка (при отсутствии адреса) в структурированном в соответствии с федеральной информационной адресной системой виде	–
1.2	Дополнительные сведения о местоположении земельного участка	–
2.	Площадь земельного участка ± величина погрешности определения (вычисления) площади ($P \pm \Delta P$), м ²	1602 кв.м ± 8.03 кв.м
3.	Формула, примененная для вычисления предельной погрешности определения площади земельного участка с подставленными значениями и итоговые (вычисленные) значения (ΔP), м ²	$\Delta P = 2 * 0.10 * \sqrt{1602} * \sqrt{((1 + 1.12^2)/(2 * 1.12))} = 8.03$
4.	Площадь земельного участка согласно сведениям Единого государственного реестра недвижимости ($P_{\text{кад}}$), м ²	1610
5.	Оценка расхождения P и $P_{\text{кад}}$ ($P - P_{\text{кад}}$), м ²	8 кв.м
6.	Предельные минимальный и максимальный размеры земельного участка ($P_{\text{мин}}$ и $P_{\text{макс}}$), м ²	700 2500
7.	Вид (виды) разрешенного использования	Для ведения личного подсобного хозяйства
7.1	Дополнительные сведения об использовании земельного участка	–
8.	Кадастровый или иной государственный учетный номер (инвентарный) здания, сооружения, объекта незавершенного строительства, расположенного на земельном участке	59:13:0460204:134
9.	Сведения о земельных участках (землях общего пользования, территории общего пользования), посредством которых обеспечивается доступ	земли общего пользования
10.	Иные сведения	В настоящем карта-плане устанавливается тип площади участка в соответствии с требованиями действующего законодательства. Конфигурация и площадь участка не изменяются.

4. Пояснения к сведениям об уточняемом земельном участке с кадастровым номером:

59:13:0460204:23

1.	–
----	---

Сведения об уточняемых земельных участках

1. Сведения о характерных точках границ уточняемого земельного участка с кадастровым номером 59:13:0460204:33

Система координат МСК-59, зона 2

Зона № 2

Обозначение характерных точек границ	Координаты, м				Метод определения координат	Формулы, примененные для расчета средней квадратической погрешности определения координат характерных точек границ (Mt), с подставленными в такие формулы значениями и итоговые (вычисленные) значения Mt, м	Описание закрепления точки
	содержатся в Едином государственном реестре недвижимости		определены в результате выполнения комплексных кадастровых работ				
	X	Y	X	Y			
1	2	3	4	5	6	7	8
н985	–	–	380812.44	2202271.46	Метод спутниковых геодезических измерений (определений)	$Mt=\sqrt{(0.07^2+0.07^2)}=0.10$	Забор
н986	–	–	380808.08	2202274.55	Метод спутниковых геодезических измерений (определений)	$Mt=\sqrt{(0.07^2+0.07^2)}=0.10$	Забор
н987	–	–	380808.30	2202274.88	Метод спутниковых геодезических измерений (определений)	$Mt=\sqrt{(0.07^2+0.07^2)}=0.10$	Забор
н988	–	–	380802.80	2202278.52	Метод спутниковых геодезических измерений (определений)	$Mt=\sqrt{(0.07^2+0.07^2)}=0.10$	Забор
н989	–	–	380802.12	2202277.48	Метод спутниковых геодезических измерений (определений)	$Mt=\sqrt{(0.07^2+0.07^2)}=0.10$	Забор
н990	–	–	380800.03	2202278.79	Метод спутниковых геодезических измерений (определений)	$Mt=\sqrt{(0.07^2+0.07^2)}=0.10$	Забор
н991	–	–	380809.36	2202291.18	Метод спутниковых геодезических измерений (определений)	$Mt=\sqrt{(0.07^2+0.07^2)}=0.10$	Забор
н964	–	–	380805.11	2202295.51	Метод спутниковых	$Mt=\sqrt{(0.07^2+0.07^2)}=0.10$	Забор

					геодезических измерений (определений)		
н965	–	–	380810.65	2202302.97	Метод спутниковых геодезических измерений (определений)	$Mt=\sqrt{(0.07^2+0.07^2)}=0.10$	Забор
н966	–	–	380819.77	2202317.17	Метод спутниковых геодезических измерений (определений)	$Mt=\sqrt{(0.07^2+0.07^2)}=0.10$	Забор
н967	–	–	380826.82	2202330.87	Метод спутниковых геодезических измерений (определений)	$Mt=\sqrt{(0.07^2+0.07^2)}=0.10$	Забор
н968	–	–	380826.52	2202331.09	Метод спутниковых геодезических измерений (определений)	$Mt=\sqrt{(0.07^2+0.07^2)}=0.10$	Забор
н969	–	–	380830.05	2202336.07	Метод спутниковых геодезических измерений (определений)	$Mt=\sqrt{(0.07^2+0.07^2)}=0.10$	Забор
н970	–	–	380831.23	2202339.72	Метод спутниковых геодезических измерений (определений)	$Mt=\sqrt{(0.07^2+0.07^2)}=0.10$	Забор
н971	–	–	380837.69	2202346.90	Метод спутниковых геодезических измерений (определений)	$Mt=\sqrt{(0.07^2+0.07^2)}=0.10$	Забор
н972	–	–	380838.83	2202345.87	Метод спутниковых геодезических измерений (определений)	$Mt=\sqrt{(0.07^2+0.07^2)}=0.10$	Забор
н955	–	–	380842.90	2202350.00	Метод спутниковых геодезических измерений (определений)	$Mt=\sqrt{(0.07^2+0.07^2)}=0.10$	Забор
н1528	–	–	380846.55	2202344.34	Метод спутниковых геодезических измерений (определений)	$Mt=\sqrt{(0.07^2+0.07^2)}=0.10$	Забор
н1527	–	–	380848.24	2202342.68	Метод спутниковых геодезических измерений	$Mt=\sqrt{(0.07^2+0.07^2)}=0.10$	Забор

					(определений)		
н1526	–	–	380848.50	2202342.92	Метод спутниковых геодезических измерений (определений)	$Mt=\sqrt{(0.07^2+0.07^2)}=0.10$	Забор
н1525	–	–	380854.56	2202336.56	Метод спутниковых геодезических измерений (определений)	$Mt=\sqrt{(0.07^2+0.07^2)}=0.10$	Забор
н1524	–	–	380854.20	2202336.22	Метод спутниковых геодезических измерений (определений)	$Mt=\sqrt{(0.07^2+0.07^2)}=0.10$	Забор
н1504	–	–	380861.47	2202327.74	Метод спутниковых геодезических измерений (определений)	$Mt=\sqrt{(0.07^2+0.07^2)}=0.10$	Забор
н1505	–	–	380852.43	2202317.97	Метод спутниковых геодезических измерений (определений)	$Mt=\sqrt{(0.07^2+0.07^2)}=0.10$	Забор
н1506	–	–	380851.93	2202317.43	Метод спутниковых геодезических измерений (определений)	$Mt=\sqrt{(0.07^2+0.07^2)}=0.10$	Забор
н1507	–	–	380850.46	2202315.83	Метод спутниковых геодезических измерений (определений)	$Mt=\sqrt{(0.07^2+0.07^2)}=0.10$	Забор
н1508	–	–	380849.27	2202316.93	Метод спутниковых геодезических измерений (определений)	$Mt=\sqrt{(0.07^2+0.07^2)}=0.10$	Забор
н1509	–	–	380847.14	2202314.61	Метод спутниковых геодезических измерений (определений)	$Mt=\sqrt{(0.07^2+0.07^2)}=0.10$	Забор
н985	–	–	380812.44	2202271.46	Метод спутниковых геодезических измерений (определений)	$Mt=\sqrt{(0.07^2+0.07^2)}=0.10$	Забор
194	380812.44	2202271.46	–	–	–	–	–
221	380808.08	2202274.55	–	–	–	–	–
220	380808.30	2202274.88	–	–	–	–	–

219	380802.80	2202278.52	–	–	–	–	–
218	380802.12	2202277.48	–	–	–	–	–
217	380800.03	2202278.79	–	–	–	–	–
216	380809.36	2202291.18	–	–	–	–	–
215	380805.11	2202295.51	–	–	–	–	–
214	380810.65	2202302.97	–	–	–	–	–
213	380819.77	2202317.17	–	–	–	–	–
212	380826.82	2202330.87	–	–	–	–	–
211	380826.52	2202331.09	–	–	–	–	–
210	380830.05	2202336.07	–	–	–	–	–
209	380831.23	2202339.72	–	–	–	–	–
208	380837.69	2202346.90	–	–	–	–	–
207	380838.83	2202345.87	–	–	–	–	–
206	380842.90	2202350.00	–	–	–	–	–
205	380846.55	2202344.34	–	–	–	–	–
204	380848.24	2202342.68	–	–	–	–	–
203	380848.50	2202342.92	–	–	–	–	–
202	380854.56	2202336.56	–	–	–	–	–
201	380854.20	2202336.22	–	–	–	–	–
200	380861.47	2202327.74	–	–	–	–	–
199	380852.43	2202317.97	–	–	–	–	–
198	380851.93	2202317.43	–	–	–	–	–
197	380850.46	2202315.83	–	–	–	–	–
196	380849.27	2202316.93	–	–	–	–	–
195	380847.14	2202314.61	–	–	–	–	–
194	380812.44	2202271.46	–	–	–	–	–

2. Сведения о частях границ уточняемого земельного участка с кадастровым номером 59:13:0460204:33

Обозначение части границ		Горизонтальное проложение (S), м	Описание прохождения части границ	Сведения о согласовании местоположения границ (согласовано/спорное)
от т.	до т.			
1	2	3	4	5
н985	н986	5.34	–	–

н986	н987	0.40	–	–
н987	н988	6.60	–	–
н988	н989	1.24	–	–
н989	н990	2.47	–	–
н990	н991	15.51	–	–
н991	н964	6.07	–	–
н964	н965	9.29	–	–
н965	н966	16.88	–	–
н966	н967	15.41	–	–
н967	н968	0.37	–	–
н968	н969	6.10	–	–
н969	н970	3.84	–	–
н970	н971	9.66	–	–
н971	н972	1.54	–	–
н972	н955	5.80	–	–
н955	н1528	6.73	–	–
н1528	н1527	2.37	–	–
н1527	н1526	0.35	–	–
н1526	н1525	8.78	–	–
н1525	н1524	0.50	–	–
н1524	н1504	11.17	–	–
н1504	н1505	13.31	–	–
н1505	н1506	0.74	–	–
н1506	н1507	2.17	–	–
н1507	н1508	1.62	–	–
н1508	н1509	3.15	–	–
н1509	н985	55.37	–	–

3. Сведения о характеристиках уточняемого земельного участка с кадастровым номером 59:13:0460204:33

№ п/п	Наименование характеристики земельного участка	Значение характеристики
1	2	3
1.	Адрес земельного участка	–

1.1	Сведения о местоположении земельного участка (при отсутствии адреса) в структурированном в соответствии с федеральной информационной адресной системой виде	–
1.2	Дополнительные сведения о местоположении земельного участка	–
2.	Площадь земельного участка \pm величина погрешности определения (вычисления) площади ($P \pm \Delta P$), м ²	1794 кв.м \pm 8.60 кв.м
3.	Формула, примененная для вычисления предельной погрешности определения площади земельного участка с подставленными значениями и итоговые (вычисленные) значения (ΔP), м ²	$\Delta P = 2 * 0.10 * \sqrt{1794} * \sqrt{((1 + 1.28^2)/(2 * 1.28))} = 8.60$
4.	Площадь земельного участка согласно сведениям Единого государственного реестра недвижимости ($P_{\text{кад}}$), м ²	1794
5.	Оценка расхождения P и $P_{\text{кад}}$ ($P - P_{\text{кад}}$), м ²	0 кв.м
6.	Предельные минимальный и максимальный размеры земельного участка ($P_{\text{мин}}$ и $P_{\text{макс}}$), м ²	700 2500
7.	Вид (виды) разрешенного использования	Для ведения личного подсобного хозяйства
7.1	Дополнительные сведения об использовании земельного участка	–
8.	Кадастровый или иной государственный учетный номер (инвентарный) здания, сооружения, объекта незавершенного строительства, расположенного на земельном участке	59:13:0460204:95
9.	Сведения о земельных участках (землях общего пользования, территории общего пользования), посредством которых обеспечивается доступ	земли общего пользования
10.	Иные сведения	В настоящем карта-плане устанавливается средняя квадратическая погрешность характерных точек границ участка в соответствии с требованиями действующего законодательства. Конфигурация и площадь участка не изменяются.

4. Пояснения к сведениям об уточняемом земельном участке с кадастровым номером:

59:13:0460204:33

1.	–
----	---

Сведения об уточняемых земельных участках

1. Сведения о характерных точках границ уточняемого земельного участка с кадастровым номером 59:13:0460204:34

Система координат МСК-59, зона 2

Зона № 2

Обозначение	Координаты, м	Метод	Формулы,	Описание
-------------	---------------	-------	----------	----------

ние характер ных точек границ	содержатся в Едином государственном реестре недвижимости		определены в результате выполнения комплексных кадастровых работ		определения координат	примененные для расчета средней квадратической погрешности определения координат характерных точек границ (Mt), с подставленными в такие формулы значениями и итоговые (вычисленные) значения Mt, м	закреплен ия точки
	X	Y	X	Y			
1	2	3	4	5	6	7	8
н1529	–	–	380818.98	2202379.11	Метод спутниковых геодезических измерений (определений)	$Mt=\sqrt{(0.07^2+0.07^2)}=0.10$	Забор
н1534	–	–	380778.99	2202350.14	Метод спутниковых геодезических измерений (определений)	$Mt=\sqrt{(0.07^2+0.07^2)}=0.10$	Забор
н1533	–	–	380778.45	2202351.38	Метод спутниковых геодезических измерений (определений)	$Mt=\sqrt{(0.07^2+0.07^2)}=0.10$	Забор
н1532	–	–	380767.40	2202376.85	Метод спутниковых геодезических измерений (определений)	$Mt=\sqrt{(0.07^2+0.07^2)}=0.10$	Забор
н1531	–	–	380769.36	2202377.93	Метод спутниковых геодезических измерений (определений)	$Mt=\sqrt{(0.07^2+0.07^2)}=0.10$	Забор
н1530	–	–	380804.63	2202400.37	Метод спутниковых геодезических измерений (определений)	$Mt=\sqrt{(0.07^2+0.07^2)}=0.10$	Забор
н1529	–	–	380818.98	2202379.11	Метод спутниковых геодезических измерений (определений)	$Mt=\sqrt{(0.07^2+0.07^2)}=0.10$	Забор
222	380818.98	2202379.11	–	–	–	–	–
227	380778.99	2202350.14	–	–	–	–	–
226	380778.45	2202351.38	–	–	–	–	–
225	380767.40	2202376.85	–	–	–	–	–

224	380769.36	2202377.93	–	–	–	–	–
223	380804.63	2202400.37	–	–	–	–	–
222	380818.98	2202379.11	–	–	–	–	–

2. Сведения о частях границ уточняемого земельного участка с кадастровым номером 59:13:0460204:34

Обозначение части границ		Горизонтальное проложение (S), м	Описание прохождения части границ	Сведения о согласовании местоположения границ (согласовано/спорное)
от т.	до т.			
1	2	3	4	5
н1529	н1534	49.38	–	–
н1534	н1533	1.35	–	–
н1533	н1532	27.76	–	–
н1532	н1531	2.24	–	–
н1531	н1530	41.80	–	–
н1530	н1529	25.65	–	–

3. Сведения о характеристиках уточняемого земельного участка с кадастровым номером 59:13:0460204:34

№ п/п	Наименование характеристики земельного участка	Значение характеристики
1	2	3
1.	Адрес земельного участка	–
1.1	Сведения о местоположении земельного участка (при отсутствии адреса) в структурированном в соответствии с федеральной информационной адресной системой виде	–
1.2	Дополнительные сведения о местоположении земельного участка	–
2.	Площадь земельного участка ± величина погрешности определения (вычисления) площади ($P \pm \Delta P$), м ²	1264 кв.м ± 7.11 кв.м
3.	Формула, примененная для вычисления предельной погрешности определения площади земельного участка с подставленными значениями и итоговые (вычисленные) значения (ΔP), м ²	$\Delta P = 2 * 0.10 * \sqrt{1264} * \sqrt{((1 + 1.03^2)/(2 * 1.03))} = 7.11$
4.	Площадь земельного участка согласно сведениям Единого государственного реестра недвижимости ($P_{\text{кад}}$), м ²	1264
5.	Оценка расхождения P и $P_{\text{кад}}$ ($P - P_{\text{кад}}$), м ²	0 кв.м
6.	Предельные минимальный и максимальный размеры земельного участка ($P_{\text{мин}}$ и $P_{\text{макс}}$), м ²	700 2500
7.	Вид (виды) разрешенного использования	Для индивидуального жилищного строительства
7.1	Дополнительные сведения об использовании земельного участка	–

8.	Кадастровый или иной государственный учетный номер (инвентарный) здания, сооружения, объекта незавершенного строительства, расположенного на земельном участке	–
9.	Сведения о земельных участках (землях общего пользования, территории общего пользования), посредством которых обеспечивается доступ	земли общего пользования
10.	Иные сведения	В настоящем карта-плане устанавливается средняя квадратическая погрешность характерных точек границ участка в соответствии с требованиями действующего законодательства. Конфигурация и площадь участка не изменяются.

4. Пояснения к сведениям об уточняемом земельном участке с кадастровым номером:

59:13:0460204:34

1.	–
----	---

Сведения об уточняемых земельных участках

1. Сведения о характерных точках границ уточняемого земельного участка с кадастровым номером 59:13:0460204:36

Система координат МСК-59, зона 2

Зона № 2

Обозначение характерных точек границ	Координаты, м				Метод определения координат	Формулы, примененные для расчета средней квадратической погрешности определения координат характерных точек границ (Mt), с подставленными значениями и итоговые (вычисленные) значения Mt, м	Описание закрепления точки
	содержатся в Едином государственном реестре недвижимости		определены в результате выполнения комплексных кадастровых работ				
	X	Y	X	Y			
1	2	3	4	5	6	7	8
н997	–	–	380917.97	2202307.14	Метод спутниковых геодезических измерений (определений)	$Mt=\sqrt{(0.07^2+0.07^2)}=0.10$	Забор
н998	–	–	380903.54	2202294.42	Метод спутниковых геодезических измерений (определений)	$Mt=\sqrt{(0.07^2+0.07^2)}=0.10$	Забор
н1538	–	–	380890.09	2202310.33	Метод спутниковых геодезических измерений (определений)	$Mt=\sqrt{(0.07^2+0.07^2)}=0.10$	Забор

н1537	–	–	380885.66	2202315.63	Метод спутниковых геодезических измерений (определений)	$Mt=\sqrt{(0.07^2+0.07^2)}=0.10$	Забор
н1044	–	–	380861.99	2202344.01	Метод спутниковых геодезических измерений (определений)	$Mt=\sqrt{(0.07^2+0.07^2)}=0.10$	Забор
н1045	–	–	380884.18	2202366.95	Метод спутниковых геодезических измерений (определений)	$Mt=\sqrt{(0.07^2+0.07^2)}=0.10$	Забор
н1536	–	–	380913.46	2202340.03	Метод спутниковых геодезических измерений (определений)	$Mt=\sqrt{(0.07^2+0.07^2)}=0.10$	Забор
н1535	–	–	380903.06	2202330.47	Метод спутниковых геодезических измерений (определений)	$Mt=\sqrt{(0.07^2+0.07^2)}=0.10$	Забор
н997	–	–	380917.97	2202307.14	Метод спутниковых геодезических измерений (определений)	$Mt=\sqrt{(0.07^2+0.07^2)}=0.10$	Забор
273	380917.97	2202307.14	–	–	–	–	–
280	380903.54	2202294.42	–	–	–	–	–
279	380890.09	2202310.33	–	–	–	–	–
278	380885.66	2202315.63	–	–	–	–	–
277	380861.99	2202344.01	–	–	–	–	–
276	380884.18	2202366.95	–	–	–	–	–
275	380913.46	2202340.03	–	–	–	–	–
274	380903.06	2202330.47	–	–	–	–	–
273	380917.97	2202307.14	–	–	–	–	–

2. Сведения о частях границ уточняемого земельного участка с кадастровым номером 59:13:0460204:36

Обозначение части границ		Горизонтальное проложение (S), м	Описание прохождения части границ	Сведения о согласовании местоположения границ (согласовано/спорное)
от т.	до т.			
1	2	3	4	5
н997	н998	19.24	–	–

н998	н1538	20.83	–	–
н1538	н1537	6.91	–	–
н1537	н1044	36.96	–	–
н1044	н1045	31.92	–	–
н1045	н1536	39.77	–	–
н1536	н1535	14.13	–	–
н1535	н997	27.69	–	–

3. Сведения о характеристиках уточняемого земельного участка с кадастровым номером 59:13:0460204:36

№ п/п	Наименование характеристики земельного участка	Значение характеристики
1	2	3
1.	Адрес земельного участка	–
1.1	Сведения о местоположении земельного участка (при отсутствии адреса) в структурированном в соответствии с федеральной информационной адресной системой виде	–
1.2	Дополнительные сведения о местоположении земельного участка	–
2.	Площадь земельного участка ± величина погрешности определения (вычисления) площади ($P \pm \Delta P$), м ²	1905 кв.м ± 8.88 кв.м
3.	Формула, примененная для вычисления предельной погрешности определения площади земельного участка с подставленными значениями и итоговые (вычисленные) значения (ΔP), м ²	$\Delta P = 2 * 0.10 * \sqrt{1905} * \sqrt{((1 + 1.30^2)/(2 * 1.30))} = 8.88$
4.	Площадь земельного участка согласно сведениям Единого государственного реестра недвижимости ($P_{\text{кад}}$), м ²	1900
5.	Оценка расхождения P и $P_{\text{кад}}$ ($P - P_{\text{кад}}$), м ²	5 кв.м
6.	Предельные минимальный и максимальный размеры земельного участка ($P_{\text{мин}}$ и $P_{\text{макс}}$), м ²	700 2500
7.	Вид (виды) разрешенного использования	Для ведения личного подсобного хозяйства
7.1	Дополнительные сведения об использовании земельного участка	–
8.	Кадастровый или иной государственный учетный номер (инвентарный) здания, сооружения, объекта незавершенного строительства, расположенного на земельном участке	59:13:0460204:92
9.	Сведения о земельных участках (землях общего пользования, территории общего пользования), посредством которых обеспечивается доступ	земли общего пользования
10.	Иные сведения	В настоящем карта-плане устанавливается средняя квадратическая погрешность характерных точек границ участка в соответствии с требованиями действующего законодательства.

Конфигурация и площадь участка не изменяются.

4. Пояснения к сведениям об уточняемом земельном участке с кадастровым номером:

59:13:0460204:36

1. –

Сведения об уточняемых земельных участках

1. Сведения о характерных точках границ уточняемого земельного участка с кадастровым номером 59:13:0460204:47

Система координат МСК-59, зона 2

Зона № 2

Обозначение характерных точек границ	Координаты, м				Метод определения координат	Формулы, примененные для расчета средней квадратической погрешности определения координат характерных точек границ (Mt), с подставленными в такие формулы значениями и итоговые (вычисленные) значения Mt, м	Описание закрепления точки
	содержатся в Едином государственном реестре недвижимости		определены в результате выполнения комплексных кадастровых работ				
	X	Y	X	Y			
1	2	3	4	5	6	7	8
н1247	–	–	380838.63	2202586.22	Метод спутниковых геодезических измерений (определений)	$Mt=\sqrt{(0.07^2+0.07^2)}=0.10$	Забор
н1246	–	–	380840.31	2202588.07	Метод спутниковых геодезических измерений (определений)	$Mt=\sqrt{(0.07^2+0.07^2)}=0.10$	Забор
н1245	–	–	380843.11	2202591.82	Метод спутниковых геодезических измерений (определений)	$Mt=\sqrt{(0.07^2+0.07^2)}=0.10$	Забор
н1244	–	–	380842.89	2202591.99	Метод спутниковых геодезических измерений (определений)	$Mt=\sqrt{(0.07^2+0.07^2)}=0.10$	Забор
н1243	–	–	380848.04	2202599.04	Метод спутниковых геодезических измерений (определений)	$Mt=\sqrt{(0.07^2+0.07^2)}=0.10$	Забор
н1242	–	–	380856.89	2202593.99	Метод спутниковых геодезических измерений (определений)	$Mt=\sqrt{(0.07^2+0.07^2)}=0.10$	Забор

					измерений (определений)		
н1539	–	–	380859.49	2202598.46	Метод спутниковых геодезических измерений (определений)	$Mt=\sqrt{(0.07^2+0.07^2)}=0.10$	Забор
н1375	–	–	380868.79	2202612.07	Метод спутниковых геодезических измерений (определений)	$Mt=\sqrt{(0.07^2+0.07^2)}=0.10$	Забор
н1202	–	–	380873.65	2202618.63	Метод спутниковых геодезических измерений (определений)	$Mt=\sqrt{(0.07^2+0.07^2)}=0.10$	Забор
н1201	–	–	380850.84	2202638.21	Метод спутниковых геодезических измерений (определений)	$Mt=\sqrt{(0.07^2+0.07^2)}=0.10$	Забор
н1200	–	–	380848.53	2202640.61	Метод спутниковых геодезических измерений (определений)	$Mt=\sqrt{(0.07^2+0.07^2)}=0.10$	Забор
н1540	–	–	380833.57	2202624.50	Метод спутниковых геодезических измерений (определений)	$Mt=\sqrt{(0.07^2+0.07^2)}=0.10$	Забор
н1541	–	–	380812.95	2202600.77	Метод спутниковых геодезических измерений (определений)	$Mt=\sqrt{(0.07^2+0.07^2)}=0.10$	Забор
н1542	–	–	380809.22	2202596.29	Метод спутниковых геодезических измерений (определений)	$Mt=\sqrt{(0.07^2+0.07^2)}=0.10$	Забор
н1543	–	–	380806.97	2202593.20	Метод спутниковых геодезических измерений (определений)	$Mt=\sqrt{(0.07^2+0.07^2)}=0.10$	Забор
н1544	–	–	380804.40	2202585.59	Метод спутниковых геодезических измерений (определений)	$Mt=\sqrt{(0.07^2+0.07^2)}=0.10$	Забор
н1545	–	–	380802.58	2202583.12	Метод спутниковых геодезических измерений	$Mt=\sqrt{(0.07^2+0.07^2)}=0.10$	Забор

					(определений)		
н1546	–	–	380808.38	2202578.29	Метод спутниковых геодезических измерений (определений)	$Mt=\sqrt{(0.07^2+0.07^2)}=0.10$	Забор
н1547	–	–	380815.48	2202572.37	Метод спутниковых геодезических измерений (определений)	$Mt=\sqrt{(0.07^2+0.07^2)}=0.10$	Забор
н1548	–	–	380815.15	2202570.33	Метод спутниковых геодезических измерений (определений)	$Mt=\sqrt{(0.07^2+0.07^2)}=0.10$	Забор
н1251	–	–	380822.92	2202564.03	Метод спутниковых геодезических измерений (определений)	$Mt=\sqrt{(0.07^2+0.07^2)}=0.10$	Забор
н1250	–	–	380823.45	2202564.49	Метод спутниковых геодезических измерений (определений)	$Mt=\sqrt{(0.07^2+0.07^2)}=0.10$	Забор
н1249	–	–	380832.19	2202576.81	Метод спутниковых геодезических измерений (определений)	$Mt=\sqrt{(0.07^2+0.07^2)}=0.10$	Забор
н1248	–	–	380836.08	2202582.30	Метод спутниковых геодезических измерений (определений)	$Mt=\sqrt{(0.07^2+0.07^2)}=0.10$	Забор
н1247	–	–	380838.63	2202586.22	Метод спутниковых геодезических измерений (определений)	$Mt=\sqrt{(0.07^2+0.07^2)}=0.10$	Забор
162	380838.63	2202586.22	–	–	–	–	–
185	380840.31	2202588.07	–	–	–	–	–
184	380843.11	2202591.82	–	–	–	–	–
183	380842.89	2202591.99	–	–	–	–	–
182	380848.04	2202599.04	–	–	–	–	–
181	380856.89	2202593.99	–	–	–	–	–
180	380859.49	2202598.46	–	–	–	–	–
179	380868.79	2202612.07	–	–	–	–	–

178	380873.65	2202618.63	–	–	–	–	–
177	380850.84	2202638.21	–	–	–	–	–
176	380848.53	2202640.61	–	–	–	–	–
175	380833.57	2202624.50	–	–	–	–	–
174	380812.95	2202600.77	–	–	–	–	–
173	380809.22	2202596.29	–	–	–	–	–
172	380806.97	2202593.20	–	–	–	–	–
171	380804.40	2202585.59	–	–	–	–	–
170	380802.58	2202583.12	–	–	–	–	–
169	380808.38	2202578.29	–	–	–	–	–
168	380815.48	2202572.37	–	–	–	–	–
167	380815.15	2202570.33	–	–	–	–	–
166	380822.92	2202564.03	–	–	–	–	–
165	380823.45	2202564.49	–	–	–	–	–
164	380832.19	2202576.81	–	–	–	–	–
163	380836.08	2202582.30	–	–	–	–	–
162	380838.63	2202586.22	–	–	–	–	–

2. Сведения о частях границ уточняемого земельного участка с кадастровым номером 59:13:0460204:47

Обозначение части границ		Горизонтальное проложение (S), м	Описание прохождения части границ	Сведения о согласовании местоположения границ (согласовано/спорное)
от т.	до т.			
1	2	3	4	5
н1247	н1246	2.50	–	–
н1246	н1245	4.68	–	–
н1245	н1244	0.28	–	–
н1244	н1243	8.73	–	–
н1243	н1242	10.19	–	–
н1242	н1539	5.17	–	–
н1539	н1375	16.48	–	–
н1375	н1202	8.16	–	–
н1202	н1201	30.06	–	–
н1201	н1200	3.33	–	–

н1200	н1540	21.98	–	–
н1540	н1541	31.44	–	–
н1541	н1542	5.83	–	–
н1542	н1543	3.82	–	–
н1543	н1544	8.03	–	–
н1544	н1545	3.07	–	–
н1545	н1546	7.55	–	–
н1546	н1547	9.24	–	–
н1547	н1548	2.07	–	–
н1548	н1251	10.00	–	–
н1251	н1250	0.70	–	–
н1250	н1249	15.11	–	–
н1249	н1248	6.73	–	–
н1248	н1247	4.68	–	–

3. Сведения о характеристиках уточняемого земельного участка с кадастровым номером 59:13:0460204:47

№ п/п	Наименование характеристики земельного участка	Значение характеристики
1	2	3
1.	Адрес земельного участка	–
1.1	Сведения о местоположении земельного участка (при отсутствии адреса) в структурированном в соответствии с федеральной информационной адресной системой виде	–
1.2	Дополнительные сведения о местоположении земельного участка	–
2.	Площадь земельного участка ± величина погрешности определения (вычисления) площади ($P \pm \Delta P$), м ²	2330 кв.м ± 9.67 кв.м
3.	Формула, примененная для вычисления предельной погрешности определения площади земельного участка с подставленными значениями и итоговые (вычисленные) значения (ΔP), м ²	$\Delta P = 2 * 0.10 * \sqrt{2330} * \sqrt{((1 + 1.08^2)/(2 * 1.08))} = 9.67$
4.	Площадь земельного участка согласно сведениям Единого государственного реестра недвижимости ($P_{\text{кад}}$), м ²	2330
5.	Оценка расхождения P и $P_{\text{кад}}$ ($P - P_{\text{кад}}$), м ²	0 кв.м
6.	Предельные минимальный и максимальный размеры земельного участка ($P_{\text{мин}}$ и $P_{\text{макс}}$), м ²	700 2500
7.	Вид (виды) разрешенного использования	Для ведения личного подсобного хозяйства
7.1	Дополнительные сведения об использовании земельного участка	–

8.	Кадастровый или иной государственный учетный номер (инвентарный) здания, сооружения, объекта незавершенного строительства, расположенного на земельном участке	59:13:0460204:135
9.	Сведения о земельных участках (землях общего пользования, территории общего пользования), посредством которых обеспечивается доступ	земли общего пользования
10.	Иные сведения	В настоящем карта-плане устанавливается средняя квадратическая погрешность характерных точек границ участка в соответствии с требованиями действующего законодательства. Конфигурация и площадь участка не изменяются. Участок пересекает береговая линия 59:13-5.908. Фактически водный объект отсутствует на местности.

4. Пояснения к сведениям об уточняемом земельном участке с кадастровым номером:

59:13:0460204:47

1.	–
----	---

Сведения об уточняемых земельных участках

1. Сведения о характерных точках границ уточняемого земельного участка с кадастровым номером 59:13:0460204:53

Система координат МСК-59, зона 2

Зона № 2

Обозначение характерных точек границ	Координаты, м				Метод определения координат	Формулы, примененные для расчета средней квадратической погрешности определения координат характерных точек границ (Mt), с подставленными в такие формулы значениями и итоговые (вычисленные) значения Mt, м	Описание закрепления точки
	содержатся в Едином государственном реестре недвижимости		определены в результате выполнения комплексных кадастровых работ				
	X	Y	X	Y			
1	2	3	4	5	6	7	8
н1549	–	–	381066.02	2202918.06	Метод спутниковых геодезических измерений (определений)	$Mt = \sqrt{(0.07^2 + 0.07^2)} = 0.10$	Забор
н1550	–	–	381045.65	2202933.19	Метод спутниковых геодезических измерений (определений)	$Mt = \sqrt{(0.07^2 + 0.07^2)} = 0.10$	Забор
н1551	–	–	381041.56	2202929.24	Метод спутниковых геодезических измерений (определений)	$Mt = \sqrt{(0.07^2 + 0.07^2)} = 0.10$	Забор

					измерений (определений)		
н1552	–	–	381040.33	2202928.06	Метод спутниковых геодезических измерений (определений)	$Mt=\sqrt{(0.07^2+0.07^2)}=0.10$	Забор
н1553	–	–	381033.83	2202922.84	Метод спутниковых геодезических измерений (определений)	$Mt=\sqrt{(0.07^2+0.07^2)}=0.10$	Забор
н22	–	–	381000.06	2202893.11	Метод спутниковых геодезических измерений (определений)	$Mt=\sqrt{(0.07^2+0.07^2)}=0.10$	Забор
н21	–	–	380986.02	2202880.76	Метод спутниковых геодезических измерений (определений)	$Mt=\sqrt{(0.07^2+0.07^2)}=0.10$	Забор
н20	–	–	380984.46	2202879.38	Метод спутниковых геодезических измерений (определений)	$Mt=\sqrt{(0.07^2+0.07^2)}=0.10$	Забор
н19	–	–	380984.02	2202879.93	Метод спутниковых геодезических измерений (определений)	$Mt=\sqrt{(0.07^2+0.07^2)}=0.10$	Забор
н1554	–	–	380982.79	2202879.03	Метод спутниковых геодезических измерений (определений)	$Mt=\sqrt{(0.07^2+0.07^2)}=0.10$	Забор
н1555	–	–	380981.77	2202880.51	Метод спутниковых геодезических измерений (определений)	$Mt=\sqrt{(0.07^2+0.07^2)}=0.10$	Забор
н1556	–	–	380978.64	2202877.90	Метод спутниковых геодезических измерений (определений)	$Mt=\sqrt{(0.07^2+0.07^2)}=0.10$	Забор
н1557	–	–	380979.48	2202876.74	Метод спутниковых геодезических измерений (определений)	$Mt=\sqrt{(0.07^2+0.07^2)}=0.10$	Забор
н1558	–	–	380973.48	2202872.07	Метод спутниковых геодезических измерений	$Mt=\sqrt{(0.07^2+0.07^2)}=0.10$	Забор

					(определений)		
н1559	–	–	380972.49	2202872.64	Метод спутниковых геодезических измерений (определений)	$Mt=\sqrt{(0.07^2+0.07^2)}=0.10$	Забор
н1560	–	–	380972.38	2202871.04	Метод спутниковых геодезических измерений (определений)	$Mt=\sqrt{(0.07^2+0.07^2)}=0.10$	Забор
н1561	–	–	380975.35	2202866.43	Метод спутниковых геодезических измерений (определений)	$Mt=\sqrt{(0.07^2+0.07^2)}=0.10$	Забор
н1562	–	–	380977.07	2202866.14	Метод спутниковых геодезических измерений (определений)	$Mt=\sqrt{(0.07^2+0.07^2)}=0.10$	Забор
н1563	–	–	380981.29	2202860.34	Метод спутниковых геодезических измерений (определений)	$Mt=\sqrt{(0.07^2+0.07^2)}=0.10$	Забор
н1162	–	–	380989.43	2202849.12	Метод спутниковых геодезических измерений (определений)	$Mt=\sqrt{(0.07^2+0.07^2)}=0.10$	Забор
н1171	–	–	381003.35	2202864.43	Метод спутниковых геодезических измерений (определений)	$Mt=\sqrt{(0.07^2+0.07^2)}=0.10$	Забор
н1170	–	–	381019.12	2202878.84	Метод спутниковых геодезических измерений (определений)	$Mt=\sqrt{(0.07^2+0.07^2)}=0.10$	Забор
н1549	–	–	381066.02	2202918.06	Метод спутниковых геодезических измерений (определений)	$Mt=\sqrt{(0.07^2+0.07^2)}=0.10$	Забор
49	381066.02	2202918.06	–	–	–	–	–
300	381045.65	2202933.19	–	–	–	–	–
51	381041.56	2202929.24	–	–	–	–	–
299	381040.33	2202928.06	–	–	–	–	–
298	381033.83	2202922.84	–	–	–	–	–

297	381000.06	2202893.11	-	-	-	-	-
296	380986.02	2202880.76	-	-	-	-	-
295	380984.46	2202879.38	-	-	-	-	-
294	380984.02	2202879.93	-	-	-	-	-
293	380982.79	2202879.03	-	-	-	-	-
292	380981.77	2202880.51	-	-	-	-	-
291	380978.64	2202877.90	-	-	-	-	-
290	380979.48	2202876.74	-	-	-	-	-
289	380973.48	2202872.07	-	-	-	-	-
288	380972.49	2202872.64	-	-	-	-	-
287	380972.38	2202871.04	-	-	-	-	-
286	380975.35	2202866.43	-	-	-	-	-
285	380977.07	2202866.14	-	-	-	-	-
284	380981.29	2202860.34	-	-	-	-	-
283	380989.43	2202849.12	-	-	-	-	-
282	381003.35	2202864.43	-	-	-	-	-
281	381019.12	2202878.84	-	-	-	-	-
49	381066.02	2202918.06	-	-	-	-	-

2. Сведения о частях границ уточняемого земельного участка с кадастровым номером 59:13:0460204:53

Обозначение части границ		Горизонтальное проложение (S), м	Описание прохождения части границ	Сведения о согласовании местоположения границ (согласовано/спорное)
от т.	до т.			
1	2	3	4	5
н1549	н1550	25.37	-	-
н1550	н1551	5.69	-	-
н1551	н1552	1.70	-	-
н1552	н1553	8.34	-	-
н1553	н22	44.99	-	-
н22	н21	18.70	-	-
н21	н20	2.08	-	-
н20	н19	0.70	-	-
н19	н1554	1.52	-	-

н1554	н1555	1.80	–	–
н1555	н1556	4.08	–	–
н1556	н1557	1.43	–	–
н1557	н1558	7.60	–	–
н1558	н1559	1.14	–	–
н1559	н1560	1.60	–	–
н1560	н1561	5.48	–	–
н1561	н1562	1.74	–	–
н1562	н1563	7.17	–	–
н1563	н1162	13.86	–	–
н1162	н1171	20.69	–	–
н1171	н1170	21.36	–	–
н1170	н1549	61.14	–	–

3. Сведения о характеристиках уточняемого земельного участка с кадастровым номером 59:13:0460204:53

№ п/п	Наименование характеристики земельного участка	Значение характеристики
1	2	3
1.	Адрес земельного участка	–
1.1	Сведения о местоположении земельного участка (при отсутствии адреса) в структурированном в соответствии с федеральной информационной адресной системой виде	–
1.2	Дополнительные сведения о местоположении земельного участка	–
2.	Площадь земельного участка \pm величина погрешности определения (вычисления) площади ($P \pm \Delta P$), м ²	2416 кв.м \pm 9.86 кв.м
3.	Формула, примененная для вычисления предельной погрешности определения площади земельного участка с подставленными значениями и итоговые (вычисленные) значения (ΔP), м ²	$\Delta P = 2 * 0.10 * \sqrt{2416} * \sqrt{((1 + 1.11^2)/(2 * 1.11))} = 9.86$
4.	Площадь земельного участка согласно сведениям Единого государственного реестра недвижимости ($P_{\text{кад}}$), м ²	2416
5.	Оценка расхождения P и $P_{\text{кад}}$ ($P - P_{\text{кад}}$), м ²	0 кв.м
6.	Предельные минимальный и максимальный размеры земельного участка ($P_{\text{мин}}$ и $P_{\text{макс}}$), м ²	700 2500
7.	Вид (виды) разрешенного использования	для ведения личного подсобного хозяйства
7.1	Дополнительные сведения об использовании земельного участка	–

8.	Кадастровый или иной государственный учетный номер (инвентарный) здания, сооружения, объекта незавершенного строительства, расположенного на земельном участке	59:13:0460204:129
9.	Сведения о земельных участках (землях общего пользования, территории общего пользования), посредством которых обеспечивается доступ	земли общего пользования
10.	Иные сведения	В настоящем карта-плане устанавливается средняя квадратическая погрешность характерных точек границ участка в соответствии с требованиями действующего законодательства. Конфигурация и площадь участка не изменяются.

4. Пояснения к сведениям об уточняемом земельном участке с кадастровым номером:

59:13:0460204:53

1.	–
----	---

Сведения об уточняемых земельных участках

1. Сведения о характерных точках границ уточняемого земельного участка с кадастровым номером 59:13:0460204:59

Система координат МСК-59, зона 2

Зона № 2

Обозначение характерных точек границ	Координаты, м				Метод определения координат	Формулы, примененные для расчета средней квадратической погрешности определения координат характерных точек границ (Mt), с подставленными значениями и итоговые (вычисленные) значения Mt, м	Описание закрепления точки
	содержатся в Едином государственном реестре недвижимости		определены в результате выполнения комплексных кадастровых работ				
	X	Y	X	Y			
1	2	3	4	5	6	7	8
н1564	–	–	380941.71	2202688.95	Метод спутниковых геодезических измерений (определений)	$Mt=\sqrt{(0.07^2+0.07^2)}=0.10$	Забор
н1574	–	–	380936.84	2202683.57	Метод спутниковых геодезических измерений (определений)	$Mt=\sqrt{(0.07^2+0.07^2)}=0.10$	Забор
н1573	–	–	380924.44	2202670.95	Метод спутниковых геодезических измерений (определений)	$Mt=\sqrt{(0.07^2+0.07^2)}=0.10$	Забор

н1207	–	–	380915.48	2202663.58	Метод спутниковых геодезических измерений (определений)	$Mt=\sqrt{(0.07^2+0.07^2)}=0.10$	Забор
н1208	–	–	380899.92	2202677.56	Метод спутниковых геодезических измерений (определений)	$Mt=\sqrt{(0.07^2+0.07^2)}=0.10$	Забор
н1209	–	–	380892.08	2202685.04	Метод спутниковых геодезических измерений (определений)	$Mt=\sqrt{(0.07^2+0.07^2)}=0.10$	Забор
н1572	–	–	380890.91	2202686.08	Метод спутниковых геодезических измерений (определений)	$Mt=\sqrt{(0.07^2+0.07^2)}=0.10$	Забор
н1571	–	–	380912.25	2202707.51	Метод спутниковых геодезических измерений (определений)	$Mt=\sqrt{(0.07^2+0.07^2)}=0.10$	Забор
н1570	–	–	380913.94	2202706.21	Метод спутниковых геодезических измерений (определений)	$Mt=\sqrt{(0.07^2+0.07^2)}=0.10$	Забор
н1569	–	–	380916.47	2202704.76	Метод спутниковых геодезических измерений (определений)	$Mt=\sqrt{(0.07^2+0.07^2)}=0.10$	Забор
н1568	–	–	380919.79	2202701.53	Метод спутниковых геодезических измерений (определений)	$Mt=\sqrt{(0.07^2+0.07^2)}=0.10$	Забор
н1567	–	–	380919.56	2202700.93	Метод спутниковых геодезических измерений (определений)	$Mt=\sqrt{(0.07^2+0.07^2)}=0.10$	Забор
н1566	–	–	380925.10	2202696.93	Метод спутниковых геодезических измерений (определений)	$Mt=\sqrt{(0.07^2+0.07^2)}=0.10$	Забор
н1565	–	–	380934.97	2202691.28	Метод спутниковых геодезических измерений (определений)	$Mt=\sqrt{(0.07^2+0.07^2)}=0.10$	Забор

н1564	–	–	380941.71	2202688.95	Метод спутниковых геодезических измерений (определений)	$Mt=\sqrt{(0.07^2+0.07^2)}=0.10$	Забор
301	380941.71	2202688.95	–	–	–	–	–
314	380936.84	2202683.57	–	–	–	–	–
313	380924.44	2202670.95	–	–	–	–	–
312	380915.48	2202663.58	–	–	–	–	–
311	380899.92	2202677.56	–	–	–	–	–
310	380892.08	2202685.04	–	–	–	–	–
309	380890.91	2202686.08	–	–	–	–	–
308	380912.25	2202707.51	–	–	–	–	–
307	380913.94	2202706.21	–	–	–	–	–
306	380916.47	2202704.76	–	–	–	–	–
305	380919.79	2202701.53	–	–	–	–	–
304	380919.56	2202700.93	–	–	–	–	–
303	380925.10	2202696.93	–	–	–	–	–
302	380934.97	2202691.28	–	–	–	–	–
301	380941.71	2202688.95	–	–	–	–	–

2. Сведения о частях границ уточняемого земельного участка с кадастровым номером 59:13:0460204:59

Обозначение части границ		Горизонтальное проложение (S), м	Описание прохождения части границ	Сведения о согласовании местоположения границ (согласовано/спорное)
от т.	до т.			
1	2	3	4	5
н1564	н1574	7.26	–	–
н1574	н1573	17.69	–	–
н1573	н1207	11.60	–	–
н1207	н1208	20.92	–	–
н1208	н1209	10.84	–	–
н1209	н1572	1.57	–	–
н1572	н1571	30.24	–	–
н1571	н1570	2.13	–	–
н1570	н1569	2.92	–	–

н1569	н1568	4.63	–	–
н1568	н1567	0.64	–	–
н1567	н1566	6.83	–	–
н1566	н1565	11.37	–	–
н1565	н1564	7.13	–	–

3. Сведения о характеристиках уточняемого земельного участка с кадастровым номером 59:13:0460204:59

№ п/п	Наименование характеристики земельного участка	Значение характеристики
1	2	3
1.	Адрес земельного участка	–
1.1	Сведения о местоположении земельного участка (при отсутствии адреса) в структурированном в соответствии с федеральной информационной адресной системой виде	–
1.2	Дополнительные сведения о местоположении земельного участка	–
2.	Площадь земельного участка \pm величина погрешности определения (вычисления) площади ($P \pm \Delta P$), м ²	1100 кв.м \pm 6.67 кв.м
3.	Формула, примененная для вычисления предельной погрешности определения площади земельного участка с подставленными значениями и итоговые (вычисленные) значения (ΔP), м ²	$\Delta P = 2 * 0.10 * \sqrt{1100} * \sqrt{((1 + 1.16^2)/(2 * 1.16))} = 6.67$
4.	Площадь земельного участка согласно сведениям Единого государственного реестра недвижимости ($P_{\text{кад}}$), м ²	1100
5.	Оценка расхождения P и $P_{\text{кад}}$ ($P - P_{\text{кад}}$), м ²	0 кв.м
6.	Предельные минимальный и максимальный размеры земельного участка ($P_{\text{мин}}$ и $P_{\text{макс}}$), м ²	700 2500
7.	Вид (виды) разрешенного использования	Для ведения личного подсобного хозяйства
7.1	Дополнительные сведения об использовании земельного участка	–
8.	Кадастровый или иной государственный учетный номер (инвентарный) здания, сооружения, объекта незавершенного строительства, расположенного на земельном участке	59:13:0460204:121
9.	Сведения о земельных участках (землях общего пользования, территории общего пользования), посредством которых обеспечивается доступ	земли общего пользования
10.	Иные сведения	В настоящем карта-плане устанавливается средняя квадратическая погрешность характерных точек границ участка в соответствии с требованиями действующего законодательства. Конфигурация и площадь участка не изменяются.

4. Пояснения к сведениям об уточняемом земельном участке с кадастровым номером:

59:13:0460204:59							
1.	–						
Сведения об уточняемых земельных участках							
1. Сведения о характерных точках границ уточняемого земельного участка с кадастровым номером <u>59:13:0460204:68</u>							
Система координат <u>МСК-59, зона 2</u>				Зона № <u>2</u>			
Обозначение характерных точек границ	Координаты, м				Метод определения координат	Формулы, примененные для расчета средней квадратической погрешности определения координат характерных точек границ (Mt), с подставленными в такие формулы значениями и итоговые (вычисленные) значения Mt, м	Описание закрепления точки
	содержатся в Едином государственном реестре недвижимости		определены в результате выполнения комплексных кадастровых работ				
	X	Y	X	Y			
1	2	3	4	5	6	7	8
н1575	–	–	381057.97	2202464.60	Метод спутниковых геодезических измерений (определений)	$Mt=\sqrt{(0.07^2+0.07^2)}=0.10$	Забор
н1592	–	–	381071.45	2202483.87	Метод спутниковых геодезических измерений (определений)	$Mt=\sqrt{(0.07^2+0.07^2)}=0.10$	Забор
н1591	–	–	381092.50	2202472.28	Метод спутниковых геодезических измерений (определений)	$Mt=\sqrt{(0.07^2+0.07^2)}=0.10$	Забор
н1590	–	–	381098.37	2202468.36	Метод спутниковых геодезических измерений (определений)	$Mt=\sqrt{(0.07^2+0.07^2)}=0.10$	Забор
н1589	–	–	381097.63	2202467.50	Метод спутниковых геодезических измерений (определений)	$Mt=\sqrt{(0.07^2+0.07^2)}=0.10$	Забор
н1588	–	–	381102.09	2202465.19	Метод спутниковых геодезических измерений (определений)	$Mt=\sqrt{(0.07^2+0.07^2)}=0.10$	Забор
н1587	–	–	381112.56	2202455.48	Метод спутниковых	$Mt=\sqrt{(0.07^2+0.07^2)}=0.10$	Забор

					геодезических измерений (определений)		
н1586	–	–	381103.28	2202443.44	Метод спутниковых геодезических измерений (определений)	$Mt=\sqrt{(0.07^2+0.07^2)}=0.10$	Забор
н1585	–	–	381102.63	2202443.31	Метод спутниковых геодезических измерений (определений)	$Mt=\sqrt{(0.07^2+0.07^2)}=0.10$	Забор
н1584	–	–	381098.53	2202437.40	Метод спутниковых геодезических измерений (определений)	$Mt=\sqrt{(0.07^2+0.07^2)}=0.10$	Забор
н1583	–	–	381093.72	2202431.15	Метод спутниковых геодезических измерений (определений)	$Mt=\sqrt{(0.07^2+0.07^2)}=0.10$	Забор
н1582	–	–	381090.23	2202426.61	Метод спутниковых геодезических измерений (определений)	$Mt=\sqrt{(0.07^2+0.07^2)}=0.10$	Забор
н1581	–	–	381082.70	2202433.35	Метод спутниковых геодезических измерений (определений)	$Mt=\sqrt{(0.07^2+0.07^2)}=0.10$	Забор
н1580	–	–	381078.64	2202437.68	Метод спутниковых геодезических измерений (определений)	$Mt=\sqrt{(0.07^2+0.07^2)}=0.10$	Забор
н1579	–	–	381076.50	2202444.54	Метод спутниковых геодезических измерений (определений)	$Mt=\sqrt{(0.07^2+0.07^2)}=0.10$	Забор
н1578	–	–	381072.48	2202447.47	Метод спутниковых геодезических измерений (определений)	$Mt=\sqrt{(0.07^2+0.07^2)}=0.10$	Забор
н1577	–	–	381075.73	2202451.91	Метод спутниковых геодезических измерений (определений)	$Mt=\sqrt{(0.07^2+0.07^2)}=0.10$	Забор
н1576	–	–	381075.50	2202452.08	Метод спутниковых геодезических измерений	$Mt=\sqrt{(0.07^2+0.07^2)}=0.10$	Забор

					(определений)		
н1575	–	–	381057.97	2202464.60	Метод спутниковых геодезических измерений (определений)	$Mt=\sqrt{(0.07^2+0.07^2)}=0.10$	Забор
144	381057.97	2202464.60	–	–	–	–	–
161	381071.45	2202483.87	–	–	–	–	–
160	381092.50	2202472.28	–	–	–	–	–
159	381098.37	2202468.36	–	–	–	–	–
158	381097.63	2202467.50	–	–	–	–	–
157	381102.09	2202465.19	–	–	–	–	–
156	381112.56	2202455.48	–	–	–	–	–
155	381103.28	2202443.44	–	–	–	–	–
154	381102.63	2202443.31	–	–	–	–	–
153	381098.53	2202437.40	–	–	–	–	–
152	381093.72	2202431.15	–	–	–	–	–
151	381090.23	2202426.61	–	–	–	–	–
150	381082.70	2202433.35	–	–	–	–	–
149	381078.64	2202437.68	–	–	–	–	–
148	381076.50	2202444.54	–	–	–	–	–
147	381072.48	2202447.47	–	–	–	–	–
146	381075.73	2202451.91	–	–	–	–	–
145	381075.50	2202452.08	–	–	–	–	–
144	381057.97	2202464.60	–	–	–	–	–

2. Сведения о частях границ уточняемого земельного участка с кадастровым номером 59:13:0460204:68

Обозначение части границ		Горизонтальное проложение (S), м	Описание прохождения части границ	Сведения о согласовании местоположения границ (согласовано/спорное)
от т.	до т.			
1	2	3	4	5
н1575	н1592	23.52	–	–
н1592	н1591	24.03	–	–
н1591	н1590	7.06	–	–
н1590	н1589	1.13	–	–
н1589	н1588	5.02	–	–

н1588	н1587	14.28	–	–
н1587	н1586	15.20	–	–
н1586	н1585	0.66	–	–
н1585	н1584	7.19	–	–
н1584	н1583	7.89	–	–
н1583	н1582	5.73	–	–
н1582	н1581	10.11	–	–
н1581	н1580	5.94	–	–
н1580	н1579	7.19	–	–
н1579	н1578	4.97	–	–
н1578	н1577	5.50	–	–
н1577	н1576	0.29	–	–
н1576	н1575	21.54	–	–

3. Сведения о характеристиках уточняемого земельного участка с кадастровым номером 59:13:0460204:68

№ п/п	Наименование характеристики земельного участка	Значение характеристики
1	2	3
1.	Адрес земельного участка	–
1.1	Сведения о местоположении земельного участка (при отсутствии адреса) в структурированном в соответствии с федеральной информационной адресной системой виде	–
1.2	Дополнительные сведения о местоположении земельного участка	–
2.	Площадь земельного участка \pm величина погрешности определения (вычисления) площади ($P \pm \Delta P$), м ²	1500 кв.м \pm 7.75 кв.м
3.	Формула, примененная для вычисления предельной погрешности определения площади земельного участка с подставленными значениями и итоговые (вычисленные) значения (ΔP), м ²	$\Delta P = 2 * 0.10 * \sqrt{1500} * \sqrt{((1 + 1.05^2)/(2 * 1.05))} = 7.75$
4.	Площадь земельного участка согласно сведениям Единого государственного реестра недвижимости ($P_{\text{кад}}$), м ²	1500
5.	Оценка расхождения P и $P_{\text{кад}}$ ($P - P_{\text{кад}}$), м ²	0 кв.м
6.	Предельные минимальный и максимальный размеры земельного участка ($P_{\text{мин}}$ и $P_{\text{макс}}$), м ²	700 2500
7.	Вид (виды) разрешенного использования	Для ведения личного подсобного хозяйства
7.1	Дополнительные сведения об использовании земельного участка	–

8.	Кадастровый или иной государственный учетный номер (инвентарный) здания, сооружения, объекта незавершенного строительства, расположенного на земельном участке	59:13:0460201:46
9.	Сведения о земельных участках (землях общего пользования, территории общего пользования), посредством которых обеспечивается доступ	земли общего пользования
10.	Иные сведения	В настоящем карта-плане устанавливается средняя квадратическая погрешность характерных точек границ участка в соответствии с требованиями действующего законодательства. Конфигурация и площадь участка не изменяются. Участок пересекает береговая линия 59:13-5.908. Фактически водный объект отсутствует на местности.

4. Пояснения к сведениям об уточняемом земельном участке с кадастровым номером:

59:13:0460204:68

1.	–
----	---

Сведения об образуемых земельных участках

1. Сведения о характерных точках границ образуемого земельного участка

:ЗУ2

обозначение земельного участка

Система координат МСК-59, зона 2

Зона № 2

Обозначение характерных точек границ	Координаты, м		Метод определения координат	Формулы, примененные для расчета средней квадратической погрешности определения координат характерной точки границ (Mt), с подставленными в такие формулы значениями и итоговые (вычисленные) значения Mt, м	Описание закрепления точки
	X	Y			
1	2	3	4	5	6
н1	380687.27	2201628.88	Метод спутниковых геодезических измерений (определений)	$Mt=\sqrt{(0.07^2+0.07^2)}=0.10$	Забор
н2	380689.04	2201626.42	Метод спутниковых геодезических измерений (определений)	$Mt=\sqrt{(0.07^2+0.07^2)}=0.10$	Забор
н3	380694.37	2201618.88	Метод спутниковых геодезических измерений (определений)	$Mt=\sqrt{(0.07^2+0.07^2)}=0.10$	Забор
н4	380706.07	2201615.29	Метод спутниковых геодезических измерений (определений)	$Mt=\sqrt{(0.07^2+0.07^2)}=0.10$	Забор
н5	380709.10	2201615.26	Метод спутниковых геодезических измерений (определений)	$Mt=\sqrt{(0.07^2+0.07^2)}=0.10$	Забор

			измерений (определений)		
н6	380710.34	2201616.34	Метод спутниковых геодезических измерений (определений)	$Mt=\sqrt{(0.07^2+0.07^2)}=0.10$	Забор
н7	380714.84	2201632.49	Метод спутниковых геодезических измерений (определений)	$Mt=\sqrt{(0.07^2+0.07^2)}=0.10$	Забор
н8	380708.55	2201642.76	Метод спутниковых геодезических измерений (определений)	$Mt=\sqrt{(0.07^2+0.07^2)}=0.10$	Забор
н9	380700.52	2201646.42	Метод спутниковых геодезических измерений (определений)	$Mt=\sqrt{(0.07^2+0.07^2)}=0.10$	Забор
н10	380688.68	2201642.11	Метод спутниковых геодезических измерений (определений)	$Mt=\sqrt{(0.07^2+0.07^2)}=0.10$	Забор
н11	380686.50	2201637.59	Метод спутниковых геодезических измерений (определений)	$Mt=\sqrt{(0.07^2+0.07^2)}=0.10$	Забор
н12	380685.57	2201631.43	Метод спутниковых геодезических измерений (определений)	$Mt=\sqrt{(0.07^2+0.07^2)}=0.10$	Забор
н1	380687.27	2201628.88	Метод спутниковых геодезических измерений (определений)	$Mt=\sqrt{(0.07^2+0.07^2)}=0.10$	Забор

2. Сведения о частях границ образуемого земельного участка :ЗУ2

обозначение земельного участка

Обозначение части границ		Горизонтальное проложение (S), м	Описание прохождения части границ	Сведения о согласовании местоположения границ (согласовано/спорное)
от т.	до т.			
1	2	3	4	5
н1	н2	3.03	–	–
н2	н3	9.23	–	–
н3	н4	12.24	–	–
н4	н5	3.03	–	–
н5	н6	1.64	–	–
н6	н7	16.77	–	–
н7	н8	12.04	–	–

н8	н9	8.82	–	–
н9	н10	12.60	–	–
н10	н11	5.02	–	–
н11	н12	6.23	–	–
н12	н1	3.06	–	–

3. Сведения о характеристиках образуемого земельного участка :ЗУ2

_____ обозначение земельного участка

№ п/п	Наименование характеристики земельного участка	Значение характеристики
1	2	3
1.	Адрес земельного участка	–
1.1	Сведения о местоположении земельного участка (при отсутствии адреса) в структурированном в соответствии с федеральной информационной адресной системой виде	Российская Федерация, Пермский край, Бардымский р-н, Сараши с
1.2	Дополнительные сведения о местоположении земельного участка	–
2.	Категория земель	Земли населенных пунктов
3.	Вид (виды) разрешенного использования	в соответствии с ранее использовавшимся классификатором (dUtilizations) и сведения о разрешенном использовании в соответствии с документом Для общего пользования (уличная сеть) Религиозное использование
3.1	Дополнительные сведения об использовании земельного участка	–
4.	Реестровый номер границ территориальной зоны или в случае отсутствия такого реестрового номера ее индивидуальное обозначение (вид, тип, номер, индекс)	59:13-7.226
5.	Площадь земельного участка ± величина предельной погрешности определения (вычисления) площади ($P \pm \Delta P$), м ²	641 кв.м ± 5.07 кв.м
6.	Формула, примененная для вычисления предельной погрешности определения площади земельного участка, с подставленными значениями и итоговые (вычисленные) значения (ΔP), м ²	$\Delta P = 2 * 0.10 * \sqrt{641} * \sqrt{((1 + 1.06^2)/(2 * 1.06))} = 5.07$
7.	Предельные минимальный и максимальный размеры земельного участка ($P_{\text{мин}}$ и $P_{\text{макс}}$), м ²	–
8.	Кадастровый или иной государственный учетный номер (инвентарный) объекта недвижимости, расположенного на образуемом земельном участке	59:13:0460202:157
9.	Кадастровые номера исходных земельных участков	–
9.1	Кадастровый номер входящего в состав земельного участка, представляющего собой единое землепользование (номер контура многоконтурного земельного участка), преобразование которого осуществляется	–
9.2	Кадастровые номера земельных участков, исключаемых из состава	–

	измененного (исходного) земельного участка, представляющего собой единое землепользование	
9.3	Кадастровый или иной государственный учетный номер (инвентарный) объекта недвижимости, расположенного на измененном земельном участке	–
10.	Условный номер земельного участка	–
11.	Учетный номер проекта межевания территории	–
12.	Дополнительные сведения об образовании земельного участка	–
13.	Сведения о земельных участках (землях общего пользования, территории общего пользования), посредством которых обеспечивается доступ	земли общего пользования
14.	Иные сведения	Образование из земель. Условно-разрешенный ВРИ в соответствии с град. регламентом для тер.зоны Ж-1.

4. Пояснения к сведениям об образуемом земельном участке :ЗУ2

_____ обозначение земельного участка

1. –

Сведения об образуемых земельных участках

1. Сведения о характерных точках границ образуемого земельного участка

:ЗУ7

_____ обозначение земельного участка

Система координат МСК-59, зона 2

Зона № 2

Обозначение характерных точек границ	Координаты, м		Метод определения координат	Формулы, примененные для расчета средней квадратической погрешности определения координат характерной точки границ (Mt), с подставленными в такие формулы значениями и итоговые (вычисленные) значения Mt, м	Описание закрепления точки
	X	Y			
1	2	3	4	5	6
н13	380955.58	2202906.07	Метод спутниковых геодезических измерений (определений)	$Mt=\sqrt{(0.07^2+0.07^2)}=0.10$	Забор
н14	380963.54	2202889.05	Метод спутниковых геодезических измерений (определений)	$Mt=\sqrt{(0.07^2+0.07^2)}=0.10$	Забор
н15	380962.81	2202886.39	Метод спутниковых геодезических измерений (определений)	$Mt=\sqrt{(0.07^2+0.07^2)}=0.10$	Забор
н16	380967.02	2202879.36	Метод спутниковых геодезических измерений (определений)	$Mt=\sqrt{(0.07^2+0.07^2)}=0.10$	Забор

н17	380969.52	2202876.05	Метод спутниковых геодезических измерений (определений)	$Mt=\sqrt{(0.07^2+0.07^2)}=0.10$	Забор
н18	380978.86	2202882.99	Метод спутниковых геодезических измерений (определений)	$Mt=\sqrt{(0.07^2+0.07^2)}=0.10$	Забор
н19	380984.02	2202879.93	Метод спутниковых геодезических измерений (определений)	$Mt=\sqrt{(0.07^2+0.07^2)}=0.10$	Забор
н20	380984.46	2202879.38	Метод спутниковых геодезических измерений (определений)	$Mt=\sqrt{(0.07^2+0.07^2)}=0.10$	Забор
н21	380986.02	2202880.76	Метод спутниковых геодезических измерений (определений)	$Mt=\sqrt{(0.07^2+0.07^2)}=0.10$	Забор
н22	381000.06	2202893.11	Метод спутниковых геодезических измерений (определений)	$Mt=\sqrt{(0.07^2+0.07^2)}=0.10$	Забор
н23	381029.78	2202919.28	Метод спутниковых геодезических измерений (определений)	$Mt=\sqrt{(0.07^2+0.07^2)}=0.10$	Забор
н24	381017.08	2202936.13	Метод спутниковых геодезических измерений (определений)	$Mt=\sqrt{(0.07^2+0.07^2)}=0.10$	Забор
н25	381008.80	2202939.17	Метод спутниковых геодезических измерений (определений)	$Mt=\sqrt{(0.07^2+0.07^2)}=0.10$	Забор
н26	380996.39	2202932.52	Метод спутниковых геодезических измерений (определений)	$Mt=\sqrt{(0.07^2+0.07^2)}=0.10$	Забор
н27	380996.96	2202929.10	Метод спутниковых геодезических измерений (определений)	$Mt=\sqrt{(0.07^2+0.07^2)}=0.10$	Забор
н28	380991.06	2202926.17	Метод спутниковых геодезических измерений (определений)	$Mt=\sqrt{(0.07^2+0.07^2)}=0.10$	Забор
н29	380969.56	2202912.53	Метод спутниковых геодезических измерений (определений)	$Mt=\sqrt{(0.07^2+0.07^2)}=0.10$	Забор
н13	380955.58	2202906.07	Метод спутниковых геодезических измерений (определений)	$Mt=\sqrt{(0.07^2+0.07^2)}=0.10$	Забор

измерений
(определений)

2. Сведения о частях границ образуемого земельного участка :ЗУ7

обозначение земельного участка

Обозначение части границ		Горизонтальное проложение (S), м	Описание прохождения части границ	Сведения о согласовании местоположения границ (согласовано/спорное)
от т.	до т.			
1	2	3	4	5
н13	н14	18.79	–	–
н14	н15	2.76	–	–
н15	н16	8.19	–	–
н16	н17	4.15	–	–
н17	н18	11.64	–	–
н18	н19	6.00	–	–
н19	н20	0.70	–	–
н20	н21	2.08	–	–
н21	н22	18.70	–	–
н22	н23	39.60	–	–
н23	н24	21.10	–	–
н24	н25	8.82	–	–
н25	н26	14.08	–	–
н26	н27	3.47	–	–
н27	н28	6.59	–	–
н28	н29	25.46	–	–
н29	н13	15.40	–	–

3. Сведения о характеристиках образуемого земельного участка :ЗУ7

обозначение земельного участка

№ п/п	Наименование характеристики земельного участка	Значение характеристики
1	2	3
1.	Адрес земельного участка	–
1.1	Сведения о местоположении земельного участка (при отсутствии адреса) в структурированном в соответствии с федеральной информационной адресной системой виде	Российская Федерация, Пермский край, Бардымский р-н, Сараши с
1.2	Дополнительные сведения о местоположении земельного участка	–

2.	Категория земель	Земли населенных пунктов
3.	Вид (виды) разрешенного использования	в соответствии с ранее использовавшимся классификатором (dUtilizations) и сведения о разрешенном использовании в соответствии с документом Для общего пользования (уличная сеть) Для ведения личного подсобного хозяйства (приусадебный земельный участок)
3.1	Дополнительные сведения об использовании земельного участка	–
4.	Реестровый номер границ территориальной зоны или в случае отсутствия такого реестрового номера ее индивидуальное обозначение (вид, тип, номер, индекс)	59:13-7.226
5.	Площадь земельного участка ± величина предельной погрешности определения (вычисления) площади ($P \pm \Delta P$), м ²	2265 кв.м ± 9.58 кв.м
6.	Формула, примененная для вычисления предельной погрешности определения площади земельного участка, с подставленными значениями и итоговые (вычисленные) значения (ΔP), м ²	$\Delta P = 2 * 0.10 * \sqrt{2265 * \sqrt{(1 + 1.18^2)/(2 * 1.18)}}$ = 9.58
7.	Предельные минимальный и максимальный размеры земельного участка ($P_{\text{мин}}$ и $P_{\text{макс}}$), м ²	700 2500
8.	Кадастровый или иной государственный учетный номер (инвентарный) объекта недвижимости, расположенного на образуемом земельном участке	59:13:0460204:131
9.	Кадастровые номера исходных земельных участков	–
9.1	Кадастровый номер входящего в состав земельного участка, представляющего собой единое землепользование (номер контура многоконтурного земельного участка), преобразование которого осуществляется	–
9.2	Кадастровые номера земельных участков, исключаемых из состава измененного (исходного) земельного участка, представляющего собой единое землепользование	–
9.3	Кадастровый или иной государственный учетный номер (инвентарный) объекта недвижимости, расположенного на измененном земельном участке	–
10.	Условный номер земельного участка	–
11.	Учетный номер проекта межевания территории	–
12.	Дополнительные сведения об образовании земельного участка	–
13.	Сведения о земельных участках (землях общего пользования, территории общего пользования), посредством которых обеспечивается доступ	земли общего пользования
14.	Иные сведения	–
4. Пояснения к сведениям об образуемом земельном участке :ЗУ7		_____ обозначение земельного участка
1.	–	

Сведения об образуемых земельных участках

1. Сведения о характерных точках границ образуемого земельного участка

:ЗУ14

_____ обозначение земельного участка

Система координат МСК-59, зона 2

Зона № 2

Обозначение характерных точек границ	Координаты, м		Метод определения координат	Формулы, примененные для расчета средней квадратической погрешности определения координат характерной точки границ (Mt), с подставленными в такие формулы значениями и итоговые (вычисленные) значения Mt, м	Описание закрепления точки
	X	Y			
1	2	3	4	5	6
н30	381151.80	2202488.69	Метод спутниковых геодезических измерений (определений)	$Mt=\sqrt{(0.07^2+0.07^2)}=0.10$	Закрепление отсутствует
н72	381149.31	2202481.04	Метод спутниковых геодезических измерений (определений)	$Mt=\sqrt{(0.07^2+0.07^2)}=0.10$	Закрепление отсутствует
н71	381145.29	2202474.22	Метод спутниковых геодезических измерений (определений)	$Mt=\sqrt{(0.07^2+0.07^2)}=0.10$	Закрепление отсутствует
н70	381094.65	2202411.46	Метод спутниковых геодезических измерений (определений)	$Mt=\sqrt{(0.07^2+0.07^2)}=0.10$	Закрепление отсутствует
н69	381040.98	2202340.34	Метод спутниковых геодезических измерений (определений)	$Mt=\sqrt{(0.07^2+0.07^2)}=0.10$	Закрепление отсутствует
н68	381009.92	2202300.32	Метод спутниковых геодезических измерений (определений)	$Mt=\sqrt{(0.07^2+0.07^2)}=0.10$	Закрепление отсутствует
н67	381007.43	2202297.12	Метод спутниковых геодезических измерений (определений)	$Mt=\sqrt{(0.07^2+0.07^2)}=0.10$	Закрепление отсутствует
н66	380961.62	2202239.83	Метод спутниковых геодезических измерений (определений)	$Mt=\sqrt{(0.07^2+0.07^2)}=0.10$	Закрепление отсутствует
н65	380957.23	2202234.34	Метод спутниковых геодезических измерений (определений)	$Mt=\sqrt{(0.07^2+0.07^2)}=0.10$	Закрепление отсутствует
н64	380901.53	2202160.21	Метод спутниковых геодезических измерений	$Mt=\sqrt{(0.07^2+0.07^2)}=0.10$	Закрепление отсутствует

			(определений)		
н63	380885.87	2202139.17	Метод спутниковых геодезических измерений (определений)	$Mt=\sqrt{(0.07^2+0.07^2)}=0.10$	Закрепление отсутствует
н62	380881.27	2202133.19	Метод спутниковых геодезических измерений (определений)	$Mt=\sqrt{(0.07^2+0.07^2)}=0.10$	Закрепление отсутствует
н61	380869.38	2202118.71	Метод спутниковых геодезических измерений (определений)	$Mt=\sqrt{(0.07^2+0.07^2)}=0.10$	Закрепление отсутствует
н60	380824.44	2202061.83	Метод спутниковых геодезических измерений (определений)	$Mt=\sqrt{(0.07^2+0.07^2)}=0.10$	Закрепление отсутствует
н59	380766.48	2201987.06	Метод спутниковых геодезических измерений (определений)	$Mt=\sqrt{(0.07^2+0.07^2)}=0.10$	Закрепление отсутствует
н58	380763.74	2201983.52	Метод спутниковых геодезических измерений (определений)	$Mt=\sqrt{(0.07^2+0.07^2)}=0.10$	Закрепление отсутствует
н57	380697.28	2201897.78	Метод спутниковых геодезических измерений (определений)	$Mt=\sqrt{(0.07^2+0.07^2)}=0.10$	Закрепление отсутствует
н56	380694.01	2201891.73	Метод спутниковых геодезических измерений (определений)	$Mt=\sqrt{(0.07^2+0.07^2)}=0.10$	Закрепление отсутствует
н55	380693.92	2201886.33	Метод спутниковых геодезических измерений (определений)	$Mt=\sqrt{(0.07^2+0.07^2)}=0.10$	Закрепление отсутствует
н54	380697.18	2201877.39	Метод спутниковых геодезических измерений (определений)	$Mt=\sqrt{(0.07^2+0.07^2)}=0.10$	Закрепление отсутствует
н53	380693.27	2201879.82	Метод спутниковых геодезических измерений (определений)	$Mt=\sqrt{(0.07^2+0.07^2)}=0.10$	Закрепление отсутствует
н52	380684.41	2201882.24	Метод спутниковых геодезических измерений (определений)	$Mt=\sqrt{(0.07^2+0.07^2)}=0.10$	Закрепление отсутствует
н51	380678.05	2201882.89	Метод спутниковых геодезических измерений (определений)	$Mt=\sqrt{(0.07^2+0.07^2)}=0.10$	Закрепление отсутствует

н50	380684.61	2201889.24	Метод спутниковых геодезических измерений (определений)	$Mt=\sqrt{(0.07^2+0.07^2)}=0.10$	Закрепление отсутствует
н49	380688.45	2201894.01	Метод спутниковых геодезических измерений (определений)	$Mt=\sqrt{(0.07^2+0.07^2)}=0.10$	Закрепление отсутствует
н48	380692.39	2201901.26	Метод спутниковых геодезических измерений (определений)	$Mt=\sqrt{(0.07^2+0.07^2)}=0.10$	Закрепление отсутствует
н47	380739.59	2201962.22	Метод спутниковых геодезических измерений (определений)	$Mt=\sqrt{(0.07^2+0.07^2)}=0.10$	Закрепление отсутствует
н46	380745.02	2201969.21	Метод спутниковых геодезических измерений (определений)	$Mt=\sqrt{(0.07^2+0.07^2)}=0.10$	Закрепление отсутствует
н45	380818.56	2202063.90	Метод спутниковых геодезических измерений (определений)	$Mt=\sqrt{(0.07^2+0.07^2)}=0.10$	Закрепление отсутствует
н44	380824.42	2202071.34	Метод спутниковых геодезических измерений (определений)	$Mt=\sqrt{(0.07^2+0.07^2)}=0.10$	Закрепление отсутствует
н43	380862.17	2202119.17	Метод спутниковых геодезических измерений (определений)	$Mt=\sqrt{(0.07^2+0.07^2)}=0.10$	Закрепление отсутствует
н42	380865.87	2202123.84	Метод спутниковых геодезических измерений (определений)	$Mt=\sqrt{(0.07^2+0.07^2)}=0.10$	Закрепление отсутствует
н41	380878.54	2202138.18	Метод спутниковых геодезических измерений (определений)	$Mt=\sqrt{(0.07^2+0.07^2)}=0.10$	Закрепление отсутствует
н40	380896.69	2202163.75	Метод спутниковых геодезических измерений (определений)	$Mt=\sqrt{(0.07^2+0.07^2)}=0.10$	Закрепление отсутствует
н39	380947.37	2202231.60	Метод спутниковых геодезических измерений (определений)	$Mt=\sqrt{(0.07^2+0.07^2)}=0.10$	Закрепление отсутствует
н38	380954.82	2202240.92	Метод спутниковых геодезических измерений (определений)	$Mt=\sqrt{(0.07^2+0.07^2)}=0.10$	Закрепление отсутствует
н37	381003.34	2202301.60	Метод спутниковых геодезических измерений (определений)	$Mt=\sqrt{(0.07^2+0.07^2)}=0.10$	Закрепление отсутствует

			измерений (определений)		отсутствует
н36	381036.24	2202344.02	Метод спутниковых геодезических измерений (определений)	$Mt=\sqrt{(0.07^2+0.07^2)}=0.10$	Закрепление отсутствует
н35	381045.34	2202355.81	Метод спутниковых геодезических измерений (определений)	$Mt=\sqrt{(0.07^2+0.07^2)}=0.10$	Закрепление отсутствует
н34	381088.12	2202411.24	Метод спутниковых геодезических измерений (определений)	$Mt=\sqrt{(0.07^2+0.07^2)}=0.10$	Закрепление отсутствует
н33	381141.01	2202476.91	Метод спутниковых геодезических измерений (определений)	$Mt=\sqrt{(0.07^2+0.07^2)}=0.10$	Закрепление отсутствует
н32	381145.35	2202483.42	Метод спутниковых геодезических измерений (определений)	$Mt=\sqrt{(0.07^2+0.07^2)}=0.10$	Закрепление отсутствует
н31	381147.17	2202490.70	Метод спутниковых геодезических измерений (определений)	$Mt=\sqrt{(0.07^2+0.07^2)}=0.10$	Закрепление отсутствует
н30	381151.80	2202488.69	Метод спутниковых геодезических измерений (определений)	$Mt=\sqrt{(0.07^2+0.07^2)}=0.10$	Закрепление отсутствует

2. Сведения о частях границ образуемого земельного участка :ЗУ14

обозначение земельного участка

Обозначение части границ		Горизонтальное проложение (S), м	Описание прохождения части границ	Сведения о согласовании местоположения границ (согласовано/спорное)
от т.	до т.			
1	2	3	4	5
н30	н72	8.05	–	–
н72	н71	7.92	–	–
н71	н70	80.64	–	–
н70	н69	89.10	–	–
н69	н68	50.66	–	–
н68	н67	4.05	–	–
н67	н66	73.35	–	–
н66	н65	7.03	–	–
н65	н64	92.72	–	–

н64	н63	26.23	–	–
н63	н62	7.54	–	–
н62	н61	18.74	–	–
н61	н60	72.49	–	–
н60	н59	94.60	–	–
н59	н58	4.48	–	–
н58	н57	108.48	–	–
н57	н56	6.88	–	–
н56	н55	5.40	–	–
н55	н54	9.52	–	–
н54	н53	4.60	–	–
н53	н52	9.18	–	–
н52	н51	6.39	–	–
н51	н50	9.13	–	–
н50	н49	6.12	–	–
н49	н48	8.25	–	–
н48	н47	77.10	–	–
н47	н46	8.85	–	–
н46	н45	119.89	–	–
н45	н44	9.47	–	–
н44	н43	60.93	–	–
н43	н42	5.96	–	–
н42	н41	19.14	–	–
н41	н40	31.36	–	–
н40	н39	84.69	–	–
н39	н38	11.93	–	–
н38	н37	77.69	–	–
н37	н36	53.68	–	–
н36	н35	14.89	–	–
н35	н34	70.02	–	–
н34	н33	84.32	–	–

н33	н32	7.82	–	–
н32	н31	7.50	–	–
н31	н30	5.05	–	–
3. Сведения о характеристиках образуемого земельного участка :ЗУ14				
_____ обозначение земельного участка				
№ п/п	Наименование характеристики земельного участка		Значение характеристики	
1	2		3	
1.	Адрес земельного участка		–	
1.1	Сведения о местоположении земельного участка (при отсутствии адреса) в структурированном в соответствии с федеральной информационной адресной системой виде		Российская Федерация, Пермский край, Бардымский р-н, Сараши с, М.Горького ул	
1.2	Дополнительные сведения о местоположении земельного участка		–	
2.	Категория земель		Земли населенных пунктов	
3.	Вид (виды) разрешенного использования		в соответствии с ранее использовавшимся классификатором (dUtilizations) и сведения о разрешенном использовании в соответствии с документом Для общего пользования (уличная сеть) Улично-дорожная сеть	
3.1	Дополнительные сведения об использовании земельного участка		–	
4.	Реестровый номер границ территориальной зоны или в случае отсутствия такого реестрового номера ее индивидуальное обозначение (вид, тип, номер, индекс)		–	
5.	Площадь земельного участка ± величина предельной погрешности определения (вычисления) площади ($P \pm \Delta P$), м ²		4500 кв.м ± 13.63 кв.м	
6.	Формула, примененная для вычисления предельной погрешности определения площади земельного участка, с подставленными значениями и итоговые (вычисленные) значения (ΔP), м ²		$\Delta P = 2 * 0.10 * \sqrt{4500 * \sqrt{(1 + 1.29^2)/(2 * 1.29)}}$ = 13.63	
7.	Предельные минимальный и максимальный размеры земельного участка ($P_{\text{мин}}$ и $P_{\text{макс}}$), м ²		–	
8.	Кадастровый или иной государственный учетный номер (инвентарный) объекта недвижимости, расположенного на образуемом земельном участке		59:00:0000000:7915, 59:13:0000000:4244	
9.	Кадастровые номера исходных земельных участков		–	
9.1	Кадастровый номер входящего в состав земельного участка, представляющего собой единое землепользование (номер контура многоконтурного земельного участка), преобразование которого осуществляется		–	
9.2	Кадастровые номера земельных участков, исключаемых из состава измененного (исходного) земельного участка, представляющего собой единое землепользование		–	
9.3	Кадастровый или иной государственный учетный номер		–	

	(инвентарный) объекта недвижимости, расположенного на измененном земельном участке	
10.	Условный номер земельного участка	–
11.	Учетный номер проекта межевания территории	–
12.	Дополнительные сведения об образовании земельного участка	–
13.	Сведения о земельных участках (землях общего пользования, территории общего пользования), посредством которых обеспечивается доступ	–
14.	Иные сведения	Участок пересекает береговая линия 59:13-5.907 и 59:13-5.908. Фактически водные объекты отсутствуют на местности.

4. Пояснения к сведениям об образуемом земельном участке :ЗУ14

_____ обозначение земельного участка

1. –

Сведения об образуемых земельных участках

1. Сведения о характерных точках границ образуемого земельного участка

:ЗУ15

_____ обозначение земельного участка

Система координат МСК-59, зона 2

Зона № 2

Обозначение характерных точек границ	Координаты, м		Метод определения координат	Формулы, примененные для расчета средней квадратической погрешности определения координат характерной точки границ (Mt), с подставленными в такие формулы значениями и итоговые (вычисленные) значения Mt, м	Описание закрепления точки
	X	Y			
1	2	3	4	5	6
:ЗУ15(1)	–	–	–	–	–
н73	380363.90	2201871.13	Метод спутниковых геодезических измерений (определений)	$Mt = \sqrt{(0.07^2 + 0.07^2)} = 0.10$	Закрепление отсутствует
н103	380366.48	2201865.60	Метод спутниковых геодезических измерений (определений)	$Mt = \sqrt{(0.07^2 + 0.07^2)} = 0.10$	Закрепление отсутствует
н102	380362.81	2201861.70	Метод спутниковых геодезических измерений (определений)	$Mt = \sqrt{(0.07^2 + 0.07^2)} = 0.10$	Закрепление отсутствует
н101	380362.85	2201857.99	Метод спутниковых геодезических измерений (определений)	$Mt = \sqrt{(0.07^2 + 0.07^2)} = 0.10$	Закрепление отсутствует
н100	380364.33	2201854.99	Метод спутниковых геодезических измерений (определений)	$Mt = \sqrt{(0.07^2 + 0.07^2)} = 0.10$	Закрепление отсутствует

			измерений (определений)		
н99	380385.30	2201832.42	Метод спутниковых геодезических измерений (определений)	$Mt=\sqrt{(0.07^2+0.07^2)}=0.10$	Закрепление отсутствует
н98	380393.45	2201823.35	Метод спутниковых геодезических измерений (определений)	$Mt=\sqrt{(0.07^2+0.07^2)}=0.10$	Закрепление отсутствует
н97	380398.74	2201818.48	Метод спутниковых геодезических измерений (определений)	$Mt=\sqrt{(0.07^2+0.07^2)}=0.10$	Закрепление отсутствует
н96	380409.04	2201809.64	Метод спутниковых геодезических измерений (определений)	$Mt=\sqrt{(0.07^2+0.07^2)}=0.10$	Закрепление отсутствует
н95	380425.10	2201793.98	Метод спутниковых геодезических измерений (определений)	$Mt=\sqrt{(0.07^2+0.07^2)}=0.10$	Закрепление отсутствует
н94	380435.31	2201783.04	Метод спутниковых геодезических измерений (определений)	$Mt=\sqrt{(0.07^2+0.07^2)}=0.10$	Закрепление отсутствует
н93	380448.48	2201770.86	Метод спутниковых геодезических измерений (определений)	$Mt=\sqrt{(0.07^2+0.07^2)}=0.10$	Закрепление отсутствует
н92	380462.96	2201756.11	Метод спутниковых геодезических измерений (определений)	$Mt=\sqrt{(0.07^2+0.07^2)}=0.10$	Закрепление отсутствует
н91	380492.11	2201722.66	Метод спутниковых геодезических измерений (определений)	$Mt=\sqrt{(0.07^2+0.07^2)}=0.10$	Закрепление отсутствует
н90	380530.12	2201682.79	Метод спутниковых геодезических измерений (определений)	$Mt=\sqrt{(0.07^2+0.07^2)}=0.10$	Закрепление отсутствует
н89	380540.83	2201669.89	Метод спутниковых геодезических измерений (определений)	$Mt=\sqrt{(0.07^2+0.07^2)}=0.10$	Закрепление отсутствует
н88	380545.86	2201663.94	Метод спутниковых геодезических измерений (определений)	$Mt=\sqrt{(0.07^2+0.07^2)}=0.10$	Закрепление отсутствует
н87	380541.51	2201664.47	Метод спутниковых геодезических измерений (определений)	$Mt=\sqrt{(0.07^2+0.07^2)}=0.10$	Закрепление отсутствует

н86	380527.85	2201680.83	Метод спутниковых геодезических измерений (определений)	$Mt=\sqrt{(0.07^2+0.07^2)}=0.10$	Закрепление отсутствует
н85	380489.91	2201720.61	Метод спутниковых геодезических измерений (определений)	$Mt=\sqrt{(0.07^2+0.07^2)}=0.10$	Закрепление отсутствует
н84	380460.73	2201754.10	Метод спутниковых геодезических измерений (определений)	$Mt=\sqrt{(0.07^2+0.07^2)}=0.10$	Закрепление отсутствует
н83	380446.36	2201768.73	Метод спутниковых геодезических измерений (определений)	$Mt=\sqrt{(0.07^2+0.07^2)}=0.10$	Закрепление отсутствует
н82	380433.23	2201780.88	Метод спутниковых геодезических измерений (определений)	$Mt=\sqrt{(0.07^2+0.07^2)}=0.10$	Закрепление отсутствует
н81	380422.93	2201791.91	Метод спутниковых геодезических измерений (определений)	$Mt=\sqrt{(0.07^2+0.07^2)}=0.10$	Закрепление отсутствует
н80	380406.98	2201807.46	Метод спутниковых геодезических измерений (определений)	$Mt=\sqrt{(0.07^2+0.07^2)}=0.10$	Закрепление отсутствует
н79	380396.76	2201816.22	Метод спутниковых геодезических измерений (определений)	$Mt=\sqrt{(0.07^2+0.07^2)}=0.10$	Закрепление отсутствует
н78	380391.36	2201821.19	Метод спутниковых геодезических измерений (определений)	$Mt=\sqrt{(0.07^2+0.07^2)}=0.10$	Закрепление отсутствует
н77	380383.07	2201830.41	Метод спутниковых геодезических измерений (определений)	$Mt=\sqrt{(0.07^2+0.07^2)}=0.10$	Закрепление отсутствует
н76	380362.35	2201852.64	Метод спутниковых геодезических измерений (определений)	$Mt=\sqrt{(0.07^2+0.07^2)}=0.10$	Закрепление отсутствует
н75	380357.09	2201854.29	Метод спутниковых геодезических измерений (определений)	$Mt=\sqrt{(0.07^2+0.07^2)}=0.10$	Закрепление отсутствует
н74	380352.13	2201860.11	Метод спутниковых геодезических измерений (определений)	$Mt=\sqrt{(0.07^2+0.07^2)}=0.10$	Закрепление отсутствует
н73	380363.90	2201871.13	Метод спутниковых геодезических измерений (определений)	$Mt=\sqrt{(0.07^2+0.07^2)}=0.10$	Закрепление отсутствует

			измерений (определений)		отсутствует
:ЗУ15(2)	–	–	–	–	–
н104	380521.76	2202003.37	Метод спутниковых геодезических измерений (определений)	$Mt=\sqrt{(0.07^2+0.07^2)}=0.10$	Закрепление отсутствует
н123	380522.79	2201985.21	Метод спутниковых геодезических измерений (определений)	$Mt=\sqrt{(0.07^2+0.07^2)}=0.10$	Закрепление отсутствует
н122	380518.62	2201987.62	Метод спутниковых геодезических измерений (определений)	$Mt=\sqrt{(0.07^2+0.07^2)}=0.10$	Закрепление отсутствует
н121	380510.48	2201985.30	Метод спутниковых геодезических измерений (определений)	$Mt=\sqrt{(0.07^2+0.07^2)}=0.10$	Закрепление отсутствует
н120	380481.37	2201970.62	Метод спутниковых геодезических измерений (определений)	$Mt=\sqrt{(0.07^2+0.07^2)}=0.10$	Закрепление отсутствует
н119	380471.06	2201963.80	Метод спутниковых геодезических измерений (определений)	$Mt=\sqrt{(0.07^2+0.07^2)}=0.10$	Закрепление отсутствует
н118	380430.38	2201926.83	Метод спутниковых геодезических измерений (определений)	$Mt=\sqrt{(0.07^2+0.07^2)}=0.10$	Закрепление отсутствует
н117	380414.46	2201913.40	Метод спутниковых геодезических измерений (определений)	$Mt=\sqrt{(0.07^2+0.07^2)}=0.10$	Закрепление отсутствует
н116	380390.56	2201890.36	Метод спутниковых геодезических измерений (определений)	$Mt=\sqrt{(0.07^2+0.07^2)}=0.10$	Закрепление отсутствует
н115	380369.73	2201869.03	Метод спутниковых геодезических измерений (определений)	$Mt=\sqrt{(0.07^2+0.07^2)}=0.10$	Закрепление отсутствует
н114	380368.50	2201867.81	Метод спутниковых геодезических измерений (определений)	$Mt=\sqrt{(0.07^2+0.07^2)}=0.10$	Закрепление отсутствует
н113	380366.17	2201872.61	Метод спутниковых геодезических измерений (определений)	$Mt=\sqrt{(0.07^2+0.07^2)}=0.10$	Закрепление отсутствует
н112	380381.90	2201891.29	Метод спутниковых геодезических измерений (определений)	$Mt=\sqrt{(0.07^2+0.07^2)}=0.10$	Закрепление отсутствует

			измерений (определений)		отсутствует
н111	380411.08	2201917.09	Метод спутниковых геодезических измерений (определений)	$Mt=\sqrt{(0.07^2+0.07^2)}=0.10$	Закрепление отсутствует
н110	380426.02	2201931.46	Метод спутниковых геодезических измерений (определений)	$Mt=\sqrt{(0.07^2+0.07^2)}=0.10$	Закрепление отсутствует
н109	380453.20	2201955.27	Метод спутниковых геодезических измерений (определений)	$Mt=\sqrt{(0.07^2+0.07^2)}=0.10$	Закрепление отсутствует
н108	380468.02	2201968.43	Метод спутниковых геодезических измерений (определений)	$Mt=\sqrt{(0.07^2+0.07^2)}=0.10$	Закрепление отсутствует
н107	380479.73	2201976.04	Метод спутниковых геодезических измерений (определений)	$Mt=\sqrt{(0.07^2+0.07^2)}=0.10$	Закрепление отсутствует
н106	380500.83	2201987.81	Метод спутниковых геодезических измерений (определений)	$Mt=\sqrt{(0.07^2+0.07^2)}=0.10$	Закрепление отсутствует
н105	380515.78	2201994.83	Метод спутниковых геодезических измерений (определений)	$Mt=\sqrt{(0.07^2+0.07^2)}=0.10$	Закрепление отсутствует
н104	380521.76	2202003.37	Метод спутниковых геодезических измерений (определений)	$Mt=\sqrt{(0.07^2+0.07^2)}=0.10$	Закрепление отсутствует

2. Сведения о частях границ образуемого земельного участка :ЗУ15

обозначение земельного участка

Обозначение части границ		Горизонтальное проложение (S), м	Описание прохождения части границ	Сведения о согласовании местоположения границ (согласовано/спорное)
от т.	до т.			
1	2	3	4	5
:ЗУ15(1)	–	–	–	–
н73	н103	6.10	–	–
н103	н102	5.36	–	–
н102	н101	3.71	–	–
н101	н100	3.35	–	–
н100	н99	30.81	–	–
н99	н98	12.19	–	–

н98	н97	7.19	–	–
н97	н96	13.57	–	–
н96	н95	22.43	–	–
н95	н94	14.96	–	–
н94	н93	17.94	–	–
н93	н92	20.67	–	–
н92	н91	44.37	–	–
н91	н90	55.09	–	–
н90	н89	16.77	–	–
н89	н88	7.79	–	–
н88	н87	4.38	–	–
н87	н86	21.31	–	–
н86	н85	54.97	–	–
н85	н84	44.42	–	–
н84	н83	20.51	–	–
н83	н82	17.89	–	–
н82	н81	15.09	–	–
н81	н80	22.28	–	–
н80	н79	13.46	–	–
н79	н78	7.34	–	–
н78	н77	12.40	–	–
н77	н76	30.39	–	–
н76	н75	5.51	–	–
н75	н74	7.65	–	–
н74	н73	16.12	–	–
:3У15(2)	–	–	–	–
н104	н123	18.19	–	–
н123	н122	4.82	–	–
н122	н121	8.46	–	–
н121	н120	32.60	–	–
н120	н119	12.36	–	–

н119	н118	54.97	–	–
н118	н117	20.83	–	–
н117	н116	33.20	–	–
н116	н115	29.81	–	–
н115	н114	1.73	–	–
н114	н113	5.34	–	–
н113	н112	24.42	–	–
н112	н111	38.95	–	–
н111	н110	20.73	–	–
н110	н109	36.13	–	–
н109	н108	19.82	–	–
н108	н107	13.97	–	–
н107	н106	24.16	–	–
н106	н105	16.52	–	–
н105	н104	10.43	–	–

3. Сведения о характеристиках образуемого земельного участка :ЗУ15

обозначение земельного участка

№ п/п	Наименование характеристики земельного участка	Значение характеристики
1	2	3
1.	Адрес земельного участка	–
1.1	Сведения о местоположении земельного участка (при отсутствии адреса) в структурированном в соответствии с федеральной информационной адресной системой виде	Российская Федерация, Пермский край, Бардымский р-н, Сараши с, Чапаева ул
1.2	Дополнительные сведения о местоположении земельного участка	–
2.	Категория земель	Земли населенных пунктов
3.	Вид (виды) разрешенного использования	в соответствии с ранее использовавшимся классификатором (dUtilizations) и сведения о разрешенном использовании в соответствии с документом Для общего пользования (уличная сеть) Улично-дорожная сеть
3.1	Дополнительные сведения об использовании земельного участка	–
4.	Реестровый номер границ территориальной зоны или в случае отсутствия такого реестрового номера ее индивидуальное обозначение (вид, тип, номер, индекс)	–
5.	Площадь земельного участка ± величина предельной погрешности	2138 кв.м ± 9.96 кв.м

	определения (вычисления) площади ($P \pm \Delta P$), м ²	(1) 915.81 кв.м ± 6.06 кв.м (2) 1221.89 кв.м ± 7.03 кв.м
6.	Формула, примененная для вычисления предельной погрешности определения площади земельного участка, с подставленными значениями и итоговые (вычисленные) значения (ΔP), м ²	$\Delta P = 2 * 0.10 * \sqrt{2138 * \sqrt{((1 + 1.75^2)/(2 * 1.75))}} = 9.96$ (1) $\Delta P = 2 * 0.10 * \sqrt{915.81 * \sqrt{((1 + 1.07^2)/(2 * 1.07))}} = 6.06$ (2) $\Delta P = 2 * 0.10 * \sqrt{1221.89 * \sqrt{((1 + 1.16^2)/(2 * 1.16))}} = 7.03$
7.	Предельные минимальный и максимальный размеры земельного участка ($P_{\text{мин}}$ и $P_{\text{макс}}$), м ²	–
8.	Кадастровый или иной государственный учетный номер (инвентарный) объекта недвижимости, расположенного на образуемом земельном участке	59:00:0000000:7915
9.	Кадастровые номера исходных земельных участков	–
9.1	Кадастровый номер входящего в состав земельного участка, представляющего собой единое землепользование (номер контура многоконтурного земельного участка), преобразование которого осуществляется	–
9.2	Кадастровые номера земельных участков, исключаемых из состава измененного (исходного) земельного участка, представляющего собой единое землепользование	–
9.3	Кадастровый или иной государственный учетный номер (инвентарный) объекта недвижимости, расположенного на измененном земельном участке	–
10.	Условный номер земельного участка	–
11.	Учетный номер проекта межевания территории	–
12.	Дополнительные сведения об образовании земельного участка	–
13.	Сведения о земельных участках (землях общего пользования, территории общего пользования), посредством которых обеспечивается доступ	–
14.	Иные сведения	–

4. Пояснения к сведениям об образуемом земельном участке :ЗУ15

_____ обозначение земельного участка

1. –

Сведения об образуемых земельных участках

1. Сведения о характерных точках границ образуемого земельного участка

:ЗУ16

_____ обозначение земельного участка

Система координат МСК-59, зона 2

Зона № 2

Обозначение характерных точек границ	Координаты, м		Метод определения координат	Формулы, примененные для расчета средней квадратической погрешности определения координат характерной точки границ (Mt), с подставленными в такие формулы значениями и итоговые (вычисленные) значения	Описание закрепления точки
	X	Y			

				Mt, м	
1	2	3	4	5	6
:ЗУ16(1)	–	–	–	–	–
n124	380748.05	2201757.68	Метод спутниковых геодезических измерений (определений)	$Mt=\sqrt{(0.07^2+0.07^2)}=0.10$	Закрепление отсутствует
n152	380753.77	2201713.23	Метод спутниковых геодезических измерений (определений)	$Mt=\sqrt{(0.07^2+0.07^2)}=0.10$	Закрепление отсутствует
n151	380758.08	2201696.01	Метод спутниковых геодезических измерений (определений)	$Mt=\sqrt{(0.07^2+0.07^2)}=0.10$	Закрепление отсутствует
n150	380760.52	2201677.84	Метод спутниковых геодезических измерений (определений)	$Mt=\sqrt{(0.07^2+0.07^2)}=0.10$	Закрепление отсутствует
n149	380759.95	2201666.53	Метод спутниковых геодезических измерений (определений)	$Mt=\sqrt{(0.07^2+0.07^2)}=0.10$	Закрепление отсутствует
n148	380757.80	2201654.92	Метод спутниковых геодезических измерений (определений)	$Mt=\sqrt{(0.07^2+0.07^2)}=0.10$	Закрепление отсутствует
n147	380752.21	2201641.69	Метод спутниковых геодезических измерений (определений)	$Mt=\sqrt{(0.07^2+0.07^2)}=0.10$	Закрепление отсутствует
n146	380740.36	2201622.12	Метод спутниковых геодезических измерений (определений)	$Mt=\sqrt{(0.07^2+0.07^2)}=0.10$	Закрепление отсутствует
n145	380736.64	2201613.91	Метод спутниковых геодезических измерений (определений)	$Mt=\sqrt{(0.07^2+0.07^2)}=0.10$	Закрепление отсутствует
n144	380733.40	2201604.85	Метод спутниковых геодезических измерений (определений)	$Mt=\sqrt{(0.07^2+0.07^2)}=0.10$	Закрепление отсутствует
n143	380731.92	2201595.17	Метод спутниковых геодезических измерений (определений)	$Mt=\sqrt{(0.07^2+0.07^2)}=0.10$	Закрепление отсутствует
n142	380732.29	2201585.55	Метод спутниковых геодезических измерений	$Mt=\sqrt{(0.07^2+0.07^2)}=0.10$	Закрепление отсутствует

			(определений)		
н141	380734.04	2201575.78	Метод спутниковых геодезических измерений (определений)	$Mt=\sqrt{(0.07^2+0.07^2)}=0.10$	Закрепление отсутствует
н140	380742.02	2201551.44	Метод спутниковых геодезических измерений (определений)	$Mt=\sqrt{(0.07^2+0.07^2)}=0.10$	Закрепление отсутствует
н139	380733.59	2201551.05	Метод спутниковых геодезических измерений (определений)	$Mt=\sqrt{(0.07^2+0.07^2)}=0.10$	Закрепление отсутствует
н138	380723.80	2201585.70	Метод спутниковых геодезических измерений (определений)	$Mt=\sqrt{(0.07^2+0.07^2)}=0.10$	Закрепление отсутствует
н137	380724.04	2201597.80	Метод спутниковых геодезических измерений (определений)	$Mt=\sqrt{(0.07^2+0.07^2)}=0.10$	Закрепление отсутствует
н136	380724.53	2201600.27	Метод спутниковых геодезических измерений (определений)	$Mt=\sqrt{(0.07^2+0.07^2)}=0.10$	Закрепление отсутствует
н135	380725.95	2201607.50	Метод спутниковых геодезических измерений (определений)	$Mt=\sqrt{(0.07^2+0.07^2)}=0.10$	Закрепление отсутствует
н134	380729.16	2201616.74	Метод спутниковых геодезических измерений (определений)	$Mt=\sqrt{(0.07^2+0.07^2)}=0.10$	Закрепление отсутствует
н133	380733.13	2201625.53	Метод спутниковых геодезических измерений (определений)	$Mt=\sqrt{(0.07^2+0.07^2)}=0.10$	Закрепление отсутствует
н132	380741.30	2201639.28	Метод спутниковых геодезических измерений (определений)	$Mt=\sqrt{(0.07^2+0.07^2)}=0.10$	Закрепление отсутствует
н131	380746.46	2201650.89	Метод спутниковых геодезических измерений (определений)	$Mt=\sqrt{(0.07^2+0.07^2)}=0.10$	Закрепление отсутствует
н130	380750.46	2201660.21	Метод спутниковых геодезических измерений (определений)	$Mt=\sqrt{(0.07^2+0.07^2)}=0.10$	Закрепление отсутствует
н129	380752.21	2201668.25	Метод спутниковых геодезических измерений (определений)	$Mt=\sqrt{(0.07^2+0.07^2)}=0.10$	Закрепление отсутствует

н128	380752.41	2201679.56	Метод спутниковых геодезических измерений (определений)	$Mt=\sqrt{(0.07^2+0.07^2)}=0.10$	Закрепление отсутствует
н127	380750.43	2201694.80	Метод спутниковых геодезических измерений (определений)	$Mt=\sqrt{(0.07^2+0.07^2)}=0.10$	Закрепление отсутствует
н126	380746.13	2201711.61	Метод спутниковых геодезических измерений (определений)	$Mt=\sqrt{(0.07^2+0.07^2)}=0.10$	Закрепление отсутствует
н125	380740.21	2201757.31	Метод спутниковых геодезических измерений (определений)	$Mt=\sqrt{(0.07^2+0.07^2)}=0.10$	Закрепление отсутствует
н124	380748.05	2201757.68	Метод спутниковых геодезических измерений (определений)	$Mt=\sqrt{(0.07^2+0.07^2)}=0.10$	Закрепление отсутствует
:ЗУ16(2)	–	–	–	–	–
н153	380530.00	2202013.01	Метод спутниковых геодезических измерений (определений)	$Mt=\sqrt{(0.07^2+0.07^2)}=0.10$	Закрепление отсутствует
н206	380531.42	2201985.77	Метод спутниковых геодезических измерений (определений)	$Mt=\sqrt{(0.07^2+0.07^2)}=0.10$	Закрепление отсутствует
н205	380548.77	2201934.06	Метод спутниковых геодезических измерений (определений)	$Mt=\sqrt{(0.07^2+0.07^2)}=0.10$	Закрепление отсутствует
н204	380560.43	2201906.53	Метод спутниковых геодезических измерений (определений)	$Mt=\sqrt{(0.07^2+0.07^2)}=0.10$	Закрепление отсутствует
н203	380569.06	2201889.39	Метод спутниковых геодезических измерений (определений)	$Mt=\sqrt{(0.07^2+0.07^2)}=0.10$	Закрепление отсутствует
н202	380577.10	2201878.71	Метод спутниковых геодезических измерений (определений)	$Mt=\sqrt{(0.07^2+0.07^2)}=0.10$	Закрепление отсутствует
н201	380588.57	2201868.43	Метод спутниковых геодезических измерений (определений)	$Mt=\sqrt{(0.07^2+0.07^2)}=0.10$	Закрепление отсутствует
н200	380598.62	2201861.68	Метод спутниковых геодезических измерений (определений)	$Mt=\sqrt{(0.07^2+0.07^2)}=0.10$	Закрепление отсутствует

н199	380608.68	2201855.66	Метод спутниковых геодезических измерений (определений)	$Mt=\sqrt{(0.07^2+0.07^2)}=0.10$	Закрепление отсутствует
н198	380617.94	2201852.62	Метод спутниковых геодезических измерений (определений)	$Mt=\sqrt{(0.07^2+0.07^2)}=0.10$	Закрепление отсутствует
н197	380627.00	2201852.55	Метод спутниковых геодезических измерений (определений)	$Mt=\sqrt{(0.07^2+0.07^2)}=0.10$	Закрепление отсутствует
н196	380634.67	2201854.74	Метод спутниковых геодезических измерений (определений)	$Mt=\sqrt{(0.07^2+0.07^2)}=0.10$	Закрепление отсутствует
н195	380640.76	2201859.43	Метод спутниковых геодезических измерений (определений)	$Mt=\sqrt{(0.07^2+0.07^2)}=0.10$	Закрепление отсутствует
н194	380653.92	2201872.20	Метод спутниковых геодезических измерений (определений)	$Mt=\sqrt{(0.07^2+0.07^2)}=0.10$	Закрепление отсутствует
н193	380663.64	2201878.98	Метод спутниковых геодезических измерений (определений)	$Mt=\sqrt{(0.07^2+0.07^2)}=0.10$	Закрепление отсутствует
н192	380670.16	2201881.99	Метод спутниковых геодезических измерений (определений)	$Mt=\sqrt{(0.07^2+0.07^2)}=0.10$	Закрепление отсутствует
н51	380678.05	2201882.89	Метод спутниковых геодезических измерений (определений)	$Mt=\sqrt{(0.07^2+0.07^2)}=0.10$	Закрепление отсутствует
н52	380684.41	2201882.24	Метод спутниковых геодезических измерений (определений)	$Mt=\sqrt{(0.07^2+0.07^2)}=0.10$	Закрепление отсутствует
н53	380693.27	2201879.82	Метод спутниковых геодезических измерений (определений)	$Mt=\sqrt{(0.07^2+0.07^2)}=0.10$	Закрепление отсутствует
н54	380697.18	2201877.39	Метод спутниковых геодезических измерений (определений)	$Mt=\sqrt{(0.07^2+0.07^2)}=0.10$	Закрепление отсутствует
н191	380703.59	2201873.12	Метод спутниковых геодезических измерений (определений)	$Mt=\sqrt{(0.07^2+0.07^2)}=0.10$	Закрепление отсутствует
н190	380710.05	2201865.29	Метод спутниковых геодезических измерений (определений)	$Mt=\sqrt{(0.07^2+0.07^2)}=0.10$	Закрепление отсутствует

			измерений (определений)		отсутствует
н189	380717.22	2201852.79	Метод спутниковых геодезических измерений (определений)	$Mt=\sqrt{(0.07^2+0.07^2)}=0.10$	Закрепление отсутствует
н188	380724.55	2201836.63	Метод спутниковых геодезических измерений (определений)	$Mt=\sqrt{(0.07^2+0.07^2)}=0.10$	Закрепление отсутствует
н187	380727.54	2201829.30	Метод спутниковых геодезических измерений (определений)	$Mt=\sqrt{(0.07^2+0.07^2)}=0.10$	Закрепление отсутствует
н186	380730.35	2201822.40	Метод спутниковых геодезических измерений (определений)	$Mt=\sqrt{(0.07^2+0.07^2)}=0.10$	Закрепление отсутствует
н185	380733.95	2201813.56	Метод спутниковых геодезических измерений (определений)	$Mt=\sqrt{(0.07^2+0.07^2)}=0.10$	Закрепление отсутствует
н184	380740.01	2201795.80	Метод спутниковых геодезических измерений (определений)	$Mt=\sqrt{(0.07^2+0.07^2)}=0.10$	Закрепление отсутствует
н183	380745.67	2201775.20	Метод спутниковых геодезических измерений (определений)	$Mt=\sqrt{(0.07^2+0.07^2)}=0.10$	Закрепление отсутствует
н182	380739.00	2201775.43	Метод спутниковых геодезических измерений (определений)	$Mt=\sqrt{(0.07^2+0.07^2)}=0.10$	Закрепление отсутствует
н181	380737.17	2201775.17	Метод спутниковых геодезических измерений (определений)	$Mt=\sqrt{(0.07^2+0.07^2)}=0.10$	Закрепление отсутствует
н180	380734.74	2201784.39	Метод спутниковых геодезических измерений (определений)	$Mt=\sqrt{(0.07^2+0.07^2)}=0.10$	Закрепление отсутствует
н179	380732.21	2201793.28	Метод спутниковых геодезических измерений (определений)	$Mt=\sqrt{(0.07^2+0.07^2)}=0.10$	Закрепление отсутствует
н178	380726.06	2201810.67	Метод спутниковых геодезических измерений (определений)	$Mt=\sqrt{(0.07^2+0.07^2)}=0.10$	Закрепление отсутствует
н177	380716.80	2201833.39	Метод спутниковых геодезических измерений (определений)	$Mt=\sqrt{(0.07^2+0.07^2)}=0.10$	Закрепление отсутствует

н176	380709.64	2201849.41	Метод спутниковых геодезических измерений (определений)	$Mt=\sqrt{(0.07^2+0.07^2)}=0.10$	Закрепление отсутствует
н175	380703.19	2201860.78	Метод спутниковых геодезических измерений (определений)	$Mt=\sqrt{(0.07^2+0.07^2)}=0.10$	Закрепление отсутствует
н174	380697.64	2201867.16	Метод спутниковых геодезических измерений (определений)	$Mt=\sqrt{(0.07^2+0.07^2)}=0.10$	Закрепление отсутствует
н173	380690.32	2201871.93	Метод спутниковых геодезических измерений (определений)	$Mt=\sqrt{(0.07^2+0.07^2)}=0.10$	Закрепление отсутствует
н172	380683.81	2201873.84	Метод спутниковых геодезических измерений (определений)	$Mt=\sqrt{(0.07^2+0.07^2)}=0.10$	Закрепление отсутствует
н171	380679.22	2201874.38	Метод спутниковых геодезических измерений (определений)	$Mt=\sqrt{(0.07^2+0.07^2)}=0.10$	Закрепление отсутствует
н170	380674.10	2201873.84	Метод спутниковых геодезических измерений (определений)	$Mt=\sqrt{(0.07^2+0.07^2)}=0.10$	Закрепление отсутствует
н169	380667.27	2201871.60	Метод спутниковых геодезических измерений (определений)	$Mt=\sqrt{(0.07^2+0.07^2)}=0.10$	Закрепление отсутствует
н168	380659.01	2201865.76	Метод спутниковых геодезических измерений (определений)	$Mt=\sqrt{(0.07^2+0.07^2)}=0.10$	Закрепление отсутствует
н167	380644.93	2201852.16	Метод спутниковых геодезических измерений (определений)	$Mt=\sqrt{(0.07^2+0.07^2)}=0.10$	Закрепление отсутствует
н166	380638.87	2201847.73	Метод спутниковых геодезических измерений (определений)	$Mt=\sqrt{(0.07^2+0.07^2)}=0.10$	Закрепление отсутствует
н165	380631.17	2201844.22	Метод спутниковых геодезических измерений (определений)	$Mt=\sqrt{(0.07^2+0.07^2)}=0.10$	Закрепление отсутствует
н164	380620.12	2201842.76	Метод спутниковых геодезических измерений (определений)	$Mt=\sqrt{(0.07^2+0.07^2)}=0.10$	Закрепление отсутствует
н163	380608.02	2201845.15	Метод спутниковых геодезических измерений (определений)	$Mt=\sqrt{(0.07^2+0.07^2)}=0.10$	Закрепление отсутствует

			измерений (определений)		отсутствует
н162	380598.62	2201849.05	Метод спутниковых геодезических измерений (определений)	$Mt=\sqrt{(0.07^2+0.07^2)}=0.10$	Закрепление отсутствует
н161	380590.37	2201854.20	Метод спутниковых геодезических измерений (определений)	$Mt=\sqrt{(0.07^2+0.07^2)}=0.10$	Закрепление отсутствует
н160	380579.08	2201863.29	Метод спутниковых геодезических измерений (определений)	$Mt=\sqrt{(0.07^2+0.07^2)}=0.10$	Закрепление отсутствует
н159	380570.84	2201871.87	Метод спутниковых геодезических измерений (определений)	$Mt=\sqrt{(0.07^2+0.07^2)}=0.10$	Закрепление отсутствует
н158	380562.13	2201884.63	Метод спутниковых геодезических измерений (определений)	$Mt=\sqrt{(0.07^2+0.07^2)}=0.10$	Закрепление отсутствует
н157	380552.75	2201903.12	Метод спутниковых геодезических измерений (определений)	$Mt=\sqrt{(0.07^2+0.07^2)}=0.10$	Закрепление отсутствует
н156	380540.98	2201930.90	Метод спутниковых геодезических измерений (определений)	$Mt=\sqrt{(0.07^2+0.07^2)}=0.10$	Закрепление отсутствует
н155	380525.41	2201975.06	Метод спутниковых геодезических измерений (определений)	$Mt=\sqrt{(0.07^2+0.07^2)}=0.10$	Закрепление отсутствует
н123	380522.79	2201985.21	Метод спутниковых геодезических измерений (определений)	$Mt=\sqrt{(0.07^2+0.07^2)}=0.10$	Закрепление отсутствует
н104	380521.76	2202003.37	Метод спутниковых геодезических измерений (определений)	$Mt=\sqrt{(0.07^2+0.07^2)}=0.10$	Закрепление отсутствует
н154	380521.60	2202012.84	Метод спутниковых геодезических измерений (определений)	$Mt=\sqrt{(0.07^2+0.07^2)}=0.10$	Закрепление отсутствует
н153	380530.00	2202013.01	Метод спутниковых геодезических измерений (определений)	$Mt=\sqrt{(0.07^2+0.07^2)}=0.10$	Закрепление отсутствует

2. Сведения о частях границ образуемого земельного участка :ЗУ16

обозначение земельного участка

Обозначение части границ		Горизонтальное проложение (S), м	Описание прохождения части границ	Сведения о согласовании местоположения границ (согласовано/спорное)
от т.	до т.			
1	2	3	4	5
ЗУ16(1)	–	–	–	–
н124	н152	44.82	–	–
н152	н151	17.75	–	–
н151	н150	18.33	–	–
н150	н149	11.32	–	–
н149	н148	11.81	–	–
н148	н147	14.36	–	–
н147	н146	22.88	–	–
н146	н145	9.01	–	–
н145	н144	9.62	–	–
н144	н143	9.79	–	–
н143	н142	9.63	–	–
н142	н141	9.93	–	–
н141	н140	25.61	–	–
н140	н139	8.44	–	–
н139	н138	36.01	–	–
н138	н137	12.10	–	–
н137	н136	2.52	–	–
н136	н135	7.37	–	–
н135	н134	9.78	–	–
н134	н133	9.64	–	–
н133	н132	15.99	–	–
н132	н131	12.71	–	–
н131	н130	10.14	–	–
н130	н129	8.23	–	–
н129	н128	11.31	–	–
н128	н127	15.37	–	–
н127	н126	17.35	–	–

н126	н125	46.08	–	–
н125	н124	7.85	–	–
:3У16(2)	–	–	–	–
н153	н206	27.28	–	–
н206	н205	54.54	–	–
н205	н204	29.90	–	–
н204	н203	19.19	–	–
н203	н202	13.37	–	–
н202	н201	15.40	–	–
н201	н200	12.11	–	–
н200	н199	11.72	–	–
н199	н198	9.75	–	–
н198	н197	9.06	–	–
н197	н196	7.98	–	–
н196	н195	7.69	–	–
н195	н194	18.34	–	–
н194	н193	11.85	–	–
н193	н192	7.18	–	–
н192	н51	7.94	–	–
н51	н52	6.39	–	–
н52	н53	9.18	–	–
н53	н54	4.60	–	–
н54	н191	7.70	–	–
н191	н190	10.15	–	–
н190	н189	14.41	–	–
н189	н188	17.74	–	–
н188	н187	7.92	–	–
н187	н186	7.45	–	–
н186	н185	9.54	–	–
н185	н184	18.77	–	–
н184	н183	21.36	–	–

н183	н182	6.67	–	–
н182	н181	1.85	–	–
н181	н180	9.53	–	–
н180	н179	9.24	–	–
н179	н178	18.45	–	–
н178	н177	24.53	–	–
н177	н176	17.55	–	–
н176	н175	13.07	–	–
н175	н174	8.46	–	–
н174	н173	8.74	–	–
н173	н172	6.78	–	–
н172	н171	4.62	–	–
н171	н170	5.15	–	–
н170	н169	7.19	–	–
н169	н168	10.12	–	–
н168	н167	19.58	–	–
н167	н166	7.51	–	–
н166	н165	8.46	–	–
н165	н164	11.15	–	–
н164	н163	12.33	–	–
н163	н162	10.18	–	–
н162	н161	9.73	–	–
н161	н160	14.49	–	–
н160	н159	11.90	–	–
н159	н158	15.45	–	–
н158	н157	20.73	–	–
н157	н156	30.17	–	–
н156	н155	46.82	–	–
н155	н123	10.48	–	–
н123	н104	18.19	–	–
н104	н154	9.47	–	–

н154	н153	8.40	–	–
3. Сведения о характеристиках образуемого земельного участка :ЗУ16				
_____ обозначение земельного участка				
№ п/п	Наименование характеристики земельного участка		Значение характеристики	
1	2		3	
1.	Адрес земельного участка		–	
1.1	Сведения о местоположении земельного участка (при отсутствии адреса) в структурированном в соответствии с федеральной информационной адресной системой виде		Российская Федерация, Пермский край, Бардымский р-н, Сараши с, Ленина ул	
1.2	Дополнительные сведения о местоположении земельного участка		–	
2.	Категория земель		Земли населенных пунктов	
3.	Вид (виды) разрешенного использования		в соответствии с ранее использовавшимся классификатором (dUtilizations) и сведения о разрешенном использовании в соответствии с документом Для общего пользования (уличная сеть) Улично-дорожная сеть	
3.1	Дополнительные сведения об использовании земельного участка		–	
4.	Реестровый номер границ территориальной зоны или в случае отсутствия такого реестрового номера ее индивидуальное обозначение (вид, тип, номер, индекс)		–	
5.	Площадь земельного участка ± величина предельной погрешности определения (вычисления) площади ($P \pm \Delta P$), м ²		5175 кв.м ± 15.92 кв.м (1) 1708.41 кв.м ± 14.09 кв.м (2) 3466.50 кв.м ± 11.79 кв.м	
6.	Формула, примененная для вычисления предельной погрешности определения площади земельного участка, с подставленными значениями и итоговые (вычисленные) значения (ΔP), м ²		$\Delta P = 2 * 0.10 * \sqrt{5175 * \sqrt{(1 + 1.93^2)/(2 * 1.93)}}$ = 15.92 (1) $\Delta P = 2 * 0.10 * \sqrt{1708.41 * \sqrt{(1 + 5.63^2)/(2 * 5.63)}}$ = 14.09 (2) $\Delta P = 2 * 0.10 * \sqrt{3466.50 * \sqrt{(1 + 1.06^2)/(2 * 1.06)}}$ = 11.79	
7.	Предельные минимальный и максимальный размеры земельного участка (P_{\min} и P_{\max}), м ²		–	
8.	Кадастровый или иной государственный учетный номер (инвентарный) объекта недвижимости, расположенного на образуемом земельном участке		59:00:0000000:7915, 59:13:0000000:3498	
9.	Кадастровые номера исходных земельных участков		–	
9.1	Кадастровый номер входящего в состав земельного участка, представляющего собой единое землепользование (номер контура многоконтурного земельного участка), преобразование которого осуществляется		–	
9.2	Кадастровые номера земельных участков, исключаемых из состава измененного (исходного) земельного участка, представляющего собой единое землепользование		–	

9.3	Кадастровый или иной государственный учетный номер (инвентарный) объекта недвижимости, расположенного на измененном земельном участке	–
10.	Условный номер земельного участка	–
11.	Учетный номер проекта межевания территории	–
12.	Дополнительные сведения об образовании земельного участка	–
13.	Сведения о земельных участках (землях общего пользования, территории общего пользования), посредством которых обеспечивается доступ	–
14.	Иные сведения	–

4. Пояснения к сведениям об образуемом земельном участке :ЗУ16

_____ обозначение земельного участка

1. –

Сведения об образуемых земельных участках

1. Сведения о характерных точках границ образуемого земельного участка

:ЗУ17

_____ обозначение земельного участка

Система координат МСК-59, зона 2

Зона № 2

Обозначение характерных точек границ	Координаты, м		Метод определения координат	Формулы, примененные для расчета средней квадратической погрешности определения координат характерной точки границ (Mt), с подставленными в такие формулы значениями и итоговые (вычисленные) значения Mt, м	Описание закрепления точки
	X	Y			
1	2	3	4	5	6
н207	380675.03	2201611.98	Метод спутниковых геодезических измерений (определений)	$Mt=\sqrt{(0.07^2+0.07^2)}=0.10$	Закрепление отсутствует
н224	380688.44	2201607.12	Метод спутниковых геодезических измерений (определений)	$Mt=\sqrt{(0.07^2+0.07^2)}=0.10$	Закрепление отсутствует
н223	380698.61	2201603.26	Метод спутниковых геодезических измерений (определений)	$Mt=\sqrt{(0.07^2+0.07^2)}=0.10$	Закрепление отсутствует
н222	380716.73	2201595.99	Метод спутниковых геодезических измерений (определений)	$Mt=\sqrt{(0.07^2+0.07^2)}=0.10$	Закрепление отсутствует
н136	380724.53	2201600.27	Метод спутниковых геодезических измерений (определений)	$Mt=\sqrt{(0.07^2+0.07^2)}=0.10$	Закрепление отсутствует

н137	380724.04	2201597.80	Метод спутниковых геодезических измерений (определений)	$Mt=\sqrt{(0.07^2+0.07^2)}=0.10$	Закрепление отсутствует
н138	380723.80	2201585.70	Метод спутниковых геодезических измерений (определений)	$Mt=\sqrt{(0.07^2+0.07^2)}=0.10$	Закрепление отсутствует
н221	380715.86	2201592.79	Метод спутниковых геодезических измерений (определений)	$Mt=\sqrt{(0.07^2+0.07^2)}=0.10$	Закрепление отсутствует
н220	380686.65	2201604.69	Метод спутниковых геодезических измерений (определений)	$Mt=\sqrt{(0.07^2+0.07^2)}=0.10$	Закрепление отсутствует
н219	380677.31	2201607.64	Метод спутниковых геодезических измерений (определений)	$Mt=\sqrt{(0.07^2+0.07^2)}=0.10$	Закрепление отсутствует
н218	380674.13	2201607.85	Метод спутниковых геодезических измерений (определений)	$Mt=\sqrt{(0.07^2+0.07^2)}=0.10$	Закрепление отсутствует
н217	380668.05	2201606.65	Метод спутниковых геодезических измерений (определений)	$Mt=\sqrt{(0.07^2+0.07^2)}=0.10$	Закрепление отсутствует
н216	380645.66	2201598.14	Метод спутниковых геодезических измерений (определений)	$Mt=\sqrt{(0.07^2+0.07^2)}=0.10$	Закрепление отсутствует
н215	380626.11	2201591.48	Метод спутниковых геодезических измерений (определений)	$Mt=\sqrt{(0.07^2+0.07^2)}=0.10$	Закрепление отсутствует
н214	380615.98	2201586.98	Метод спутниковых геодезических измерений (определений)	$Mt=\sqrt{(0.07^2+0.07^2)}=0.10$	Закрепление отсутствует
н213	380601.08	2201581.16	Метод спутниковых геодезических измерений (определений)	$Mt=\sqrt{(0.07^2+0.07^2)}=0.10$	Закрепление отсутствует
н212	380600.26	2201583.65	Метод спутниковых геодезических измерений (определений)	$Mt=\sqrt{(0.07^2+0.07^2)}=0.10$	Закрепление отсутствует
н211	380615.08	2201589.41	Метод спутниковых геодезических измерений (определений)	$Mt=\sqrt{(0.07^2+0.07^2)}=0.10$	Закрепление отсутствует
н210	380625.45	2201594.07	Метод спутниковых геодезических измерений (определений)	$Mt=\sqrt{(0.07^2+0.07^2)}=0.10$	Закрепление отсутствует

			измерений (определений)		отсутствует
н209	380650.06	2201602.59	Метод спутниковых геодезических измерений (определений)	$Mt=\sqrt{(0.07^2+0.07^2)}=0.10$	Закрепление отсутствует
н208	380667.16	2201609.51	Метод спутниковых геодезических измерений (определений)	$Mt=\sqrt{(0.07^2+0.07^2)}=0.10$	Закрепление отсутствует
н207	380675.03	2201611.98	Метод спутниковых геодезических измерений (определений)	$Mt=\sqrt{(0.07^2+0.07^2)}=0.10$	Закрепление отсутствует

2. Сведения о частях границ образуемого земельного участка :ЗУ17

_____ обозначение земельного участка

Обозначение части границ		Горизонтальное проложение (S), м	Описание прохождения части границ	Сведения о согласовании местоположения границ (согласовано/спорное)
от т.	до т.			
1	2	3	4	5
н207	н224	14.26	–	–
н224	н223	10.88	–	–
н223	н222	19.52	–	–
н222	н136	8.90	–	–
н136	н137	2.52	–	–
н137	н138	12.10	–	–
н138	н221	10.64	–	–
н221	н220	31.54	–	–
н220	н219	9.79	–	–
н219	н218	3.19	–	–
н218	н217	6.20	–	–
н217	н216	23.95	–	–
н216	н215	20.65	–	–
н215	н214	11.08	–	–
н214	н213	16.00	–	–
н213	н212	2.62	–	–
н212	н211	15.90	–	–
н211	н210	11.37	–	–

н210	н209	26.04	–	–
н209	н208	18.45	–	–
н208	н207	8.25	–	–

3. Сведения о характеристиках образуемого земельного участка :3У17				

				обозначение земельного участка
№ п/п	Наименование характеристики земельного участка		Значение характеристики	
1	2		3	
1.	Адрес земельного участка		–	
1.1	Сведения о местоположении земельного участка (при отсутствии адреса) в структурированном в соответствии с федеральной информационной адресной системой виде		Российская Федерация, Пермский край, Бардымский р-н, Сараши с, Вахитова ул	
1.2	Дополнительные сведения о местоположении земельного участка		–	
2.	Категория земель		Земли населенных пунктов	
3.	Вид (виды) разрешенного использования		в соответствии с ранее использовавшимся классификатором (dUtilizations) и сведения о разрешенном использовании в соответствии с документом Для общего пользования (уличная сеть) Улично-дорожная сеть	
3.1	Дополнительные сведения об использовании земельного участка		–	
4.	Реестровый номер границ территориальной зоны или в случае отсутствия такого реестрового номера ее индивидуальное обозначение (вид, тип, номер, индекс)		–	
5.	Площадь земельного участка ± величина предельной погрешности определения (вычисления) площади ($P \pm \Delta P$), м ²		428 кв.м ± 6.05 кв.м	
6.	Формула, примененная для вычисления предельной погрешности определения площади земельного участка, с подставленными значениями и итоговые (вычисленные) значения (ΔP), м ²		$\Delta P = 2 * 0.10 * \sqrt{428 * \sqrt{(1 + 4.03^2)/(2 * 4.03)}} = 6.05$	
7.	Предельные минимальный и максимальный размеры земельного участка (P_{\min} и P_{\max}), м ²		–	
8.	Кадастровый или иной государственный учетный номер (инвентарный) объекта недвижимости, расположенного на образуемом земельном участке		59:00:0000000:7915, 59:13:0000000:3498	
9.	Кадастровые номера исходных земельных участков		–	
9.1	Кадастровый номер входящего в состав земельного участка, представляющего собой единое землепользование (номер контура многоконтурного земельного участка), преобразование которого осуществляется		–	
9.2	Кадастровые номера земельных участков, исключаемых из состава измененного (исходного) земельного участка, представляющего собой единое землепользование		–	
9.3	Кадастровый или иной государственный учетный номер		–	

	(инвентарный) объекта недвижимости, расположенного на измененном земельном участке	
10.	Условный номер земельного участка	–
11.	Учетный номер проекта межевания территории	–
12.	Дополнительные сведения об образовании земельного участка	–
13.	Сведения о земельных участках (землях общего пользования, территории общего пользования), посредством которых обеспечивается доступ	–
14.	Иные сведения	–

4. Пояснения к сведениям об образуемом земельном участке :ЗУ17

_____ обозначение земельного участка

1.	–
----	---

Сведения об образуемых земельных участках

1. Сведения о характерных точках границ образуемого земельного участка

:ЗУ18

_____ обозначение земельного участка

Система координат МСК-59, зона 2

Зона № 2

Обозначение характерных точек границ	Координаты, м		Метод определения координат	Формулы, примененные для расчета средней квадратической погрешности определения координат характерной точки границ (Mt), с подставленными в такие формулы значениями и итоговые (вычисленные) значения Mt, м	Описание закрепления точки
	X	Y			
1	2	3	4	5	6
н225	380748.82	2202522.77	Метод спутниковых геодезических измерений (определений)	$Mt=\sqrt{(0.07^2+0.07^2)}=0.10$	Закрепление отсутствует
н258	380747.29	2202518.17	Метод спутниковых геодезических измерений (определений)	$Mt=\sqrt{(0.07^2+0.07^2)}=0.10$	Закрепление отсутствует
н257	380747.98	2202512.24	Метод спутниковых геодезических измерений (определений)	$Mt=\sqrt{(0.07^2+0.07^2)}=0.10$	Закрепление отсутствует
н256	380748.82	2202506.63	Метод спутниковых геодезических измерений (определений)	$Mt=\sqrt{(0.07^2+0.07^2)}=0.10$	Закрепление отсутствует
н255	380752.42	2202497.64	Метод спутниковых геодезических измерений (определений)	$Mt=\sqrt{(0.07^2+0.07^2)}=0.10$	Закрепление отсутствует
н254	380768.09	2202476.68	Метод спутниковых	$Mt=\sqrt{(0.07^2+0.07^2)}=0.10$	Закрепление

			геодезических измерений (определений)		отсутствует
н253	380782.30	2202456.10	Метод спутниковых геодезических измерений (определений)	$Mt=\sqrt{(0.07^2+0.07^2)}=0.10$	Закрепление отсутствует
н252	380793.86	2202436.57	Метод спутниковых геодезических измерений (определений)	$Mt=\sqrt{(0.07^2+0.07^2)}=0.10$	Закрепление отсутствует
н251	380802.48	2202423.02	Метод спутниковых геодезических измерений (определений)	$Mt=\sqrt{(0.07^2+0.07^2)}=0.10$	Закрепление отсутствует
н250	380830.72	2202378.82	Метод спутниковых геодезических измерений (определений)	$Mt=\sqrt{(0.07^2+0.07^2)}=0.10$	Закрепление отсутствует
н249	380836.24	2202371.11	Метод спутниковых геодезических измерений (определений)	$Mt=\sqrt{(0.07^2+0.07^2)}=0.10$	Закрепление отсутствует
н248	380853.76	2202349.42	Метод спутниковых геодезических измерений (определений)	$Mt=\sqrt{(0.07^2+0.07^2)}=0.10$	Закрепление отсутствует
н247	380877.44	2202320.97	Метод спутниковых геодезических измерений (определений)	$Mt=\sqrt{(0.07^2+0.07^2)}=0.10$	Закрепление отсутствует
н246	380915.62	2202276.07	Метод спутниковых геодезических измерений (определений)	$Mt=\sqrt{(0.07^2+0.07^2)}=0.10$	Закрепление отсутствует
н245	380930.43	2202260.25	Метод спутниковых геодезических измерений (определений)	$Mt=\sqrt{(0.07^2+0.07^2)}=0.10$	Закрепление отсутствует
н244	380946.82	2202244.36	Метод спутниковых геодезических измерений (определений)	$Mt=\sqrt{(0.07^2+0.07^2)}=0.10$	Закрепление отсутствует
н243	380950.04	2202241.02	Метод спутниковых геодезических измерений (определений)	$Mt=\sqrt{(0.07^2+0.07^2)}=0.10$	Закрепление отсутствует
н38	380954.82	2202240.92	Метод спутниковых геодезических измерений (определений)	$Mt=\sqrt{(0.07^2+0.07^2)}=0.10$	Закрепление отсутствует
н39	380947.37	2202231.60	Метод спутниковых геодезических измерений	$Mt=\sqrt{(0.07^2+0.07^2)}=0.10$	Закрепление отсутствует

			(определений)		
н242	380947.55	2202237.02	Метод спутниковых геодезических измерений (определений)	$Mt=\sqrt{(0.07^2+0.07^2)}=0.10$	Закрепление отсутствует
н241	380944.51	2202241.39	Метод спутниковых геодезических измерений (определений)	$Mt=\sqrt{(0.07^2+0.07^2)}=0.10$	Закрепление отсутствует
н240	380925.65	2202259.25	Метод спутниковых геодезических измерений (определений)	$Mt=\sqrt{(0.07^2+0.07^2)}=0.10$	Закрепление отсутствует
н239	380912.68	2202273.30	Метод спутниковых геодезических измерений (определений)	$Mt=\sqrt{(0.07^2+0.07^2)}=0.10$	Закрепление отсутствует
н238	380874.15	2202318.62	Метод спутниковых геодезических измерений (определений)	$Mt=\sqrt{(0.07^2+0.07^2)}=0.10$	Закрепление отсутствует
н237	380851.22	2202345.76	Метод спутниковых геодезических измерений (определений)	$Mt=\sqrt{(0.07^2+0.07^2)}=0.10$	Закрепление отсутствует
н236	380830.81	2202370.91	Метод спутниковых геодезических измерений (определений)	$Mt=\sqrt{(0.07^2+0.07^2)}=0.10$	Закрепление отсутствует
н235	380828.51	2202374.51	Метод спутниковых геодезических измерений (определений)	$Mt=\sqrt{(0.07^2+0.07^2)}=0.10$	Закрепление отсутствует
н234	380818.99	2202390.37	Метод спутниковых геодезических измерений (определений)	$Mt=\sqrt{(0.07^2+0.07^2)}=0.10$	Закрепление отсутствует
н233	380799.25	2202420.54	Метод спутниковых геодезических измерений (определений)	$Mt=\sqrt{(0.07^2+0.07^2)}=0.10$	Закрепление отсутствует
н232	380779.30	2202453.61	Метод спутниковых геодезических измерений (определений)	$Mt=\sqrt{(0.07^2+0.07^2)}=0.10$	Закрепление отсутствует
н231	380764.38	2202475.04	Метод спутниковых геодезических измерений (определений)	$Mt=\sqrt{(0.07^2+0.07^2)}=0.10$	Закрепление отсутствует
н230	380751.68	2202492.40	Метод спутниковых геодезических измерений (определений)	$Mt=\sqrt{(0.07^2+0.07^2)}=0.10$	Закрепление отсутствует

н229	380747.29	2202500.33	Метод спутниковых геодезических измерений (определений)	$Mt=\sqrt{(0.07^2+0.07^2)}=0.10$	Закрепление отсутствует
н228	380744.59	2202508.59	Метод спутниковых геодезических измерений (определений)	$Mt=\sqrt{(0.07^2+0.07^2)}=0.10$	Закрепление отсутствует
н227	380743.53	2202516.79	Метод спутниковых геодезических измерений (определений)	$Mt=\sqrt{(0.07^2+0.07^2)}=0.10$	Закрепление отсутствует
н226	380740.83	2202520.18	Метод спутниковых геодезических измерений (определений)	$Mt=\sqrt{(0.07^2+0.07^2)}=0.10$	Закрепление отсутствует
н225	380748.82	2202522.77	Метод спутниковых геодезических измерений (определений)	$Mt=\sqrt{(0.07^2+0.07^2)}=0.10$	Закрепление отсутствует

2. Сведения о частях границ образуемого земельного участка :ЗУ18

_____ обозначение земельного участка

Обозначение части границ		Горизонтальное проложение (S), м	Описание прохождения части границ	Сведения о согласовании местоположения границ (согласовано/спорное)
от т.	до т.			
1	2	3	4	5
н225	н258	4.85	–	–
н258	н257	5.97	–	–
н257	н256	5.67	–	–
н256	н255	9.68	–	–
н255	н254	26.17	–	–
н254	н253	25.01	–	–
н253	н252	22.69	–	–
н252	н251	16.06	–	–
н251	н250	52.45	–	–
н250	н249	9.48	–	–
н249	н248	27.88	–	–
н248	н247	37.02	–	–
н247	н246	58.94	–	–
н246	н245	21.67	–	–
н245	н244	22.83	–	–

н244	н243	4.64	–	–
н243	н38	4.78	–	–
н38	н39	11.93	–	–
н39	н242	5.42	–	–
н242	н241	5.32	–	–
н241	н240	25.97	–	–
н240	н239	19.12	–	–
н239	н238	59.48	–	–
н238	н237	35.53	–	–
н237	н236	32.39	–	–
н236	н235	4.27	–	–
н235	н234	18.50	–	–
н234	н233	36.05	–	–
н233	н232	38.62	–	–
н232	н231	26.11	–	–
н231	н230	21.51	–	–
н230	н229	9.06	–	–
н229	н228	8.69	–	–
н228	н227	8.27	–	–
н227	н226	4.33	–	–
н226	н225	8.40	–	–

3. Сведения о характеристиках образуемого земельного участка :ЗУ18

_____ обозначение земельного участка

№ п/п	Наименование характеристики земельного участка	Значение характеристики
1	2	3
1.	Адрес земельного участка	–
1.1	Сведения о местоположении земельного участка (при отсутствии адреса) в структурированном в соответствии с федеральной информационной адресной системой виде	Российская Федерация, Пермский край, Бардымский р-н, Сараши с, Пушкина ул
1.2	Дополнительные сведения о местоположении земельного участка	–
2.	Категория земель	Земли населенных пунктов
3.	Вид (виды) разрешенного использования	в соответствии с ранее использовавшимся классификатором (dUtilizations) и сведения о разрешенном использовании в соответствии с

		документом Для общего пользования (уличная сеть) Улично-дорожная сеть
3.1	Дополнительные сведения об использовании земельного участка	–
4.	Реестровый номер границ территориальной зоны или в случае отсутствия такого реестрового номера ее индивидуальное обозначение (вид, тип, номер, индекс)	–
5.	Площадь земельного участка ± величина предельной погрешности определения (вычисления) площади ($P \pm \Delta P$), м ²	1435 кв.м ± 7.75 кв.м
6.	Формула, примененная для вычисления предельной погрешности определения площади земельного участка, с подставленными значениями и итоговые (вычисленные) значения (ΔP), м ²	$\Delta P = 2 * 0.10 * \sqrt{1435 * \sqrt{(1 + 1.36^2)/(2 * 1.36)}}$ = 7.75
7.	Предельные минимальный и максимальный размеры земельного участка ($P_{\text{мин}}$ и $P_{\text{макс}}$), м ²	–
8.	Кадастровый или иной государственный учетный номер (инвентарный) объекта недвижимости, расположенного на образуемом земельном участке	59:00:0000000:7915
9.	Кадастровые номера исходных земельных участков	–
9.1	Кадастровый номер входящего в состав земельного участка, представляющего собой единое землепользование (номер контура многоконтурного земельного участка), преобразование которого осуществляется	–
9.2	Кадастровые номера земельных участков, исключаемых из состава измененного (исходного) земельного участка, представляющего собой единое землепользование	–
9.3	Кадастровый или иной государственный учетный номер (инвентарный) объекта недвижимости, расположенного на измененном земельном участке	–
10.	Условный номер земельного участка	–
11.	Учетный номер проекта межевания территории	–
12.	Дополнительные сведения об образовании земельного участка	–
13.	Сведения о земельных участках (землях общего пользования, территории общего пользования), посредством которых обеспечивается доступ	–
14.	Иные сведения	–
4. Пояснения к сведениям об образуемом земельном участке :ЗУ18		_____ обозначение земельного участка
1.	–	
Сведения об образуемых земельных участках		
1. Сведения о характерных точках границ образуемого земельного участка :ЗУ19		_____ обозначение земельного участка

Обозначение характерных точек границ	Координаты, м		Метод определения координат	Формулы, примененные для расчета средней квадратической погрешности определения координат характерной точки границ (Mt), с подставленными в такие формулы значениями и итоговые (вычисленные) значения Mt, м	Описание закрепления точки
	X	Y			
1	2	3	4	5	6
н259	380942.18	2202964.10	Метод спутниковых геодезических измерений (определений)	$Mt=\sqrt{(0.07^2+0.07^2)}=0.10$	Закрепление отсутствует
н332	380946.22	2202916.80	Метод спутниковых геодезических измерений (определений)	$Mt=\sqrt{(0.07^2+0.07^2)}=0.10$	Закрепление отсутствует
н331	380948.71	2202905.08	Метод спутниковых геодезических измерений (определений)	$Mt=\sqrt{(0.07^2+0.07^2)}=0.10$	Закрепление отсутствует
н330	380951.70	2202896.34	Метод спутниковых геодезических измерений (определений)	$Mt=\sqrt{(0.07^2+0.07^2)}=0.10$	Закрепление отсутствует
н329	380957.21	2202885.64	Метод спутниковых геодезических измерений (определений)	$Mt=\sqrt{(0.07^2+0.07^2)}=0.10$	Закрепление отсутствует
н328	380966.86	2202869.78	Метод спутниковых геодезических измерений (определений)	$Mt=\sqrt{(0.07^2+0.07^2)}=0.10$	Закрепление отсутствует
н327	380992.74	2202832.03	Метод спутниковых геодезических измерений (определений)	$Mt=\sqrt{(0.07^2+0.07^2)}=0.10$	Закрепление отсутствует
н326	380995.97	2202826.37	Метод спутниковых геодезических измерений (определений)	$Mt=\sqrt{(0.07^2+0.07^2)}=0.10$	Закрепление отсутствует
н325	380998.88	2202820.12	Метод спутниковых геодезических измерений (определений)	$Mt=\sqrt{(0.07^2+0.07^2)}=0.10$	Закрепление отсутствует
н324	380999.91	2202813.51	Метод спутниковых геодезических измерений (определений)	$Mt=\sqrt{(0.07^2+0.07^2)}=0.10$	Закрепление отсутствует
н323	380998.29	2202807.15	Метод спутниковых геодезических измерений (определений)	$Mt=\sqrt{(0.07^2+0.07^2)}=0.10$	Закрепление отсутствует

н322	380994.11	2202801.11	Метод спутниковых геодезических измерений (определений)	$Mt=\sqrt{(0.07^2+0.07^2)}=0.10$	Закрепление отсутствует
н321	380987.78	2202795.78	Метод спутниковых геодезических измерений (определений)	$Mt=\sqrt{(0.07^2+0.07^2)}=0.10$	Закрепление отсутствует
н320	380964.96	2202780.78	Метод спутниковых геодезических измерений (определений)	$Mt=\sqrt{(0.07^2+0.07^2)}=0.10$	Закрепление отсутствует
н319	380952.93	2202771.99	Метод спутниковых геодезических измерений (определений)	$Mt=\sqrt{(0.07^2+0.07^2)}=0.10$	Закрепление отсутствует
н318	380945.04	2202764.52	Метод спутниковых геодезических измерений (определений)	$Mt=\sqrt{(0.07^2+0.07^2)}=0.10$	Закрепление отсутствует
н317	380930.63	2202748.10	Метод спутниковых геодезических измерений (определений)	$Mt=\sqrt{(0.07^2+0.07^2)}=0.10$	Закрепление отсутствует
н316	380919.85	2202735.09	Метод спутниковых геодезических измерений (определений)	$Mt=\sqrt{(0.07^2+0.07^2)}=0.10$	Закрепление отсутствует
н315	380907.69	2202722.63	Метод спутниковых геодезических измерений (определений)	$Mt=\sqrt{(0.07^2+0.07^2)}=0.10$	Закрепление отсутствует
н314	380895.26	2202711.37	Метод спутниковых геодезических измерений (определений)	$Mt=\sqrt{(0.07^2+0.07^2)}=0.10$	Закрепление отсутствует
н313	380872.52	2202689.88	Метод спутниковых геодезических измерений (определений)	$Mt=\sqrt{(0.07^2+0.07^2)}=0.10$	Закрепление отсутствует
н312	380862.94	2202679.77	Метод спутниковых геодезических измерений (определений)	$Mt=\sqrt{(0.07^2+0.07^2)}=0.10$	Закрепление отсутствует
н311	380821.14	2202635.25	Метод спутниковых геодезических измерений (определений)	$Mt=\sqrt{(0.07^2+0.07^2)}=0.10$	Закрепление отсутствует
н310	380812.39	2202625.51	Метод спутниковых геодезических измерений (определений)	$Mt=\sqrt{(0.07^2+0.07^2)}=0.10$	Закрепление отсутствует
н309	380805.14	2202615.67	Метод спутниковых геодезических измерений (определений)	$Mt=\sqrt{(0.07^2+0.07^2)}=0.10$	Закрепление отсутствует

			измерений (определений)		отсутствует
н308	380800.93	2202608.80	Метод спутниковых геодезических измерений (определений)	$Mt=\sqrt{(0.07^2+0.07^2)}=0.10$	Закрепление отсутствует
н307	380798.38	2202602.45	Метод спутниковых геодезических измерений (определений)	$Mt=\sqrt{(0.07^2+0.07^2)}=0.10$	Закрепление отсутствует
н306	380795.80	2202594.62	Метод спутниковых геодезических измерений (определений)	$Mt=\sqrt{(0.07^2+0.07^2)}=0.10$	Закрепление отсутствует
н305	380794.56	2202589.05	Метод спутниковых геодезических измерений (определений)	$Mt=\sqrt{(0.07^2+0.07^2)}=0.10$	Закрепление отсутствует
н304	380795.09	2202583.02	Метод спутниковых геодезических измерений (определений)	$Mt=\sqrt{(0.07^2+0.07^2)}=0.10$	Закрепление отсутствует
н303	380797.45	2202578.53	Метод спутниковых геодезических измерений (определений)	$Mt=\sqrt{(0.07^2+0.07^2)}=0.10$	Закрепление отсутствует
н302	380809.62	2202570.23	Метод спутниковых геодезических измерений (определений)	$Mt=\sqrt{(0.07^2+0.07^2)}=0.10$	Закрепление отсутствует
н301	380829.30	2202552.34	Метод спутниковых геодезических измерений (определений)	$Mt=\sqrt{(0.07^2+0.07^2)}=0.10$	Закрепление отсутствует
н300	380852.38	2202532.28	Метод спутниковых геодезических измерений (определений)	$Mt=\sqrt{(0.07^2+0.07^2)}=0.10$	Закрепление отсутствует
н299	380883.49	2202504.19	Метод спутниковых геодезических измерений (определений)	$Mt=\sqrt{(0.07^2+0.07^2)}=0.10$	Закрепление отсутствует
н298	380889.50	2202503.46	Метод спутниковых геодезических измерений (определений)	$Mt=\sqrt{(0.07^2+0.07^2)}=0.10$	Закрепление отсутствует
н297	380884.76	2202497.52	Метод спутниковых геодезических измерений (определений)	$Mt=\sqrt{(0.07^2+0.07^2)}=0.10$	Закрепление отсутствует
н296	380849.84	2202528.16	Метод спутниковых геодезических измерений (определений)	$Mt=\sqrt{(0.07^2+0.07^2)}=0.10$	Закрепление отсутствует

н295	380826.61	2202547.95	Метод спутниковых геодезических измерений (определений)	$Mt=\sqrt{(0.07^2+0.07^2)}=0.10$	Закрепление отсутствует
н294	380806.60	2202566.20	Метод спутниковых геодезических измерений (определений)	$Mt=\sqrt{(0.07^2+0.07^2)}=0.10$	Закрепление отсутствует
н293	380795.12	2202573.88	Метод спутниковых геодезических измерений (определений)	$Mt=\sqrt{(0.07^2+0.07^2)}=0.10$	Закрепление отсутствует
н292	380791.05	2202573.35	Метод спутниковых геодезических измерений (определений)	$Mt=\sqrt{(0.07^2+0.07^2)}=0.10$	Закрепление отсутствует
н291	380786.02	2202576.73	Метод спутниковых геодезических измерений (определений)	$Mt=\sqrt{(0.07^2+0.07^2)}=0.10$	Закрепление отсутствует
н290	380788.21	2202581.48	Метод спутниковых геодезических измерений (определений)	$Mt=\sqrt{(0.07^2+0.07^2)}=0.10$	Закрепление отсутствует
н289	380790.44	2202588.04	Метод спутниковых геодезических измерений (определений)	$Mt=\sqrt{(0.07^2+0.07^2)}=0.10$	Закрепление отсутствует
н288	380791.88	2202595.44	Метод спутниковых геодезических измерений (определений)	$Mt=\sqrt{(0.07^2+0.07^2)}=0.10$	Закрепление отсутствует
н287	380794.64	2202603.89	Метод спутниковых геодезических измерений (определений)	$Mt=\sqrt{(0.07^2+0.07^2)}=0.10$	Закрепление отсутствует
н286	380797.28	2202610.45	Метод спутниковых геодезических измерений (определений)	$Mt=\sqrt{(0.07^2+0.07^2)}=0.10$	Закрепление отсутствует
н285	380800.44	2202615.91	Метод спутниковых геодезических измерений (определений)	$Mt=\sqrt{(0.07^2+0.07^2)}=0.10$	Закрепление отсутствует
н284	380809.23	2202627.96	Метод спутниковых геодезических измерений (определений)	$Mt=\sqrt{(0.07^2+0.07^2)}=0.10$	Закрепление отсутствует
н283	380818.18	2202637.95	Метод спутниковых геодезических измерений (определений)	$Mt=\sqrt{(0.07^2+0.07^2)}=0.10$	Закрепление отсутствует
н282	380858.81	2202681.84	Метод спутниковых геодезических измерений (определений)	$Mt=\sqrt{(0.07^2+0.07^2)}=0.10$	Закрепление отсутствует

			измерений (определений)		отсутствует
н281	380869.66	2202692.68	Метод спутниковых геодезических измерений (определений)	$Mt=\sqrt{(0.07^2+0.07^2)}=0.10$	Закрепление отсутствует
н280	380894.22	2202715.85	Метод спутниковых геодезических измерений (определений)	$Mt=\sqrt{(0.07^2+0.07^2)}=0.10$	Закрепление отсутствует
н279	380904.96	2202725.55	Метод спутниковых геодезических измерений (определений)	$Mt=\sqrt{(0.07^2+0.07^2)}=0.10$	Закрепление отсутствует
н278	380916.93	2202737.83	Метод спутниковых геодезических измерений (определений)	$Mt=\sqrt{(0.07^2+0.07^2)}=0.10$	Закрепление отсутствует
н277	380927.61	2202750.72	Метод спутниковых геодезических измерений (определений)	$Mt=\sqrt{(0.07^2+0.07^2)}=0.10$	Закрепление отсутствует
н276	380942.10	2202767.23	Метод спутниковых геодезических измерений (определений)	$Mt=\sqrt{(0.07^2+0.07^2)}=0.10$	Закрепление отсутствует
н275	380950.28	2202774.98	Метод спутниковых геодезических измерений (определений)	$Mt=\sqrt{(0.07^2+0.07^2)}=0.10$	Закрепление отсутствует
н274	380962.64	2202784.04	Метод спутниковых геодезических измерений (определений)	$Mt=\sqrt{(0.07^2+0.07^2)}=0.10$	Закрепление отсутствует
н273	380985.48	2202799.06	Метод спутниковых геодезических измерений (определений)	$Mt=\sqrt{(0.07^2+0.07^2)}=0.10$	Закрепление отсутствует
н272	380991.31	2202803.98	Метод спутниковых геодезических измерений (определений)	$Mt=\sqrt{(0.07^2+0.07^2)}=0.10$	Закрепление отсутствует
н271	380994.91	2202809.58	Метод спутниковых геодезических измерений (определений)	$Mt=\sqrt{(0.07^2+0.07^2)}=0.10$	Закрепление отсутствует
н270	380996.02	2202814.24	Метод спутниковых геодезических измерений (определений)	$Mt=\sqrt{(0.07^2+0.07^2)}=0.10$	Закрепление отсутствует
н269	380995.20	2202819.42	Метод спутниковых геодезических измерений (определений)	$Mt=\sqrt{(0.07^2+0.07^2)}=0.10$	Закрепление отсутствует

н268	380991.63	2202826.86	Метод спутниковых геодезических измерений (определений)	$Mt=\sqrt{(0.07^2+0.07^2)}=0.10$	Закрепление отсутствует
н267	380987.08	2202834.44	Метод спутниковых геодезических измерений (определений)	$Mt=\sqrt{(0.07^2+0.07^2)}=0.10$	Закрепление отсутствует
н266	380973.82	2202852.92	Метод спутниковых геодезических измерений (определений)	$Mt=\sqrt{(0.07^2+0.07^2)}=0.10$	Закрепление отсутствует
н265	380963.48	2202867.64	Метод спутниковых геодезических измерений (определений)	$Mt=\sqrt{(0.07^2+0.07^2)}=0.10$	Закрепление отсутствует
н264	380953.68	2202883.74	Метод спутниковых геодезических измерений (определений)	$Mt=\sqrt{(0.07^2+0.07^2)}=0.10$	Закрепление отсутствует
н263	380948.07	2202894.64	Метод спутниковых геодезических измерений (определений)	$Mt=\sqrt{(0.07^2+0.07^2)}=0.10$	Закрепление отсутствует
н262	380944.89	2202903.90	Метод спутниковых геодезических измерений (определений)	$Mt=\sqrt{(0.07^2+0.07^2)}=0.10$	Закрепление отсутствует
н261	380942.28	2202916.09	Метод спутниковых геодезических измерений (определений)	$Mt=\sqrt{(0.07^2+0.07^2)}=0.10$	Закрепление отсутствует
н260	380938.52	2202963.46	Метод спутниковых геодезических измерений (определений)	$Mt=\sqrt{(0.07^2+0.07^2)}=0.10$	Закрепление отсутствует
н259	380942.18	2202964.10	Метод спутниковых геодезических измерений (определений)	$Mt=\sqrt{(0.07^2+0.07^2)}=0.10$	Закрепление отсутствует

2. Сведения о частях границ образуемого земельного участка :ЗУ19

_____ обозначение земельного участка

Обозначение части границ		Горизонтальное проложение (S), м	Описание прохождения части границ	Сведения о согласовании местоположения границ (согласовано/спорное)
от т.	до т.			
1	2	3	4	5
н259	н332	47.47	–	–
н332	н331	11.98	–	–
н331	н330	9.24	–	–

н330	н329	12.04	–	–
н329	н328	18.57	–	–
н328	н327	45.77	–	–
н327	н326	6.52	–	–
н326	н325	6.89	–	–
н325	н324	6.69	–	–
н324	н323	6.56	–	–
н323	н322	7.35	–	–
н322	н321	8.28	–	–
н321	н320	27.31	–	–
н320	н319	14.90	–	–
н319	н318	10.87	–	–
н318	н317	21.85	–	–
н317	н316	16.90	–	–
н316	н315	17.41	–	–
н315	н314	16.77	–	–
н314	н313	31.29	–	–
н313	н312	13.93	–	–
н312	н311	61.07	–	–
н311	н310	13.09	–	–
н310	н309	12.22	–	–
н309	н308	8.06	–	–
н308	н307	6.84	–	–
н307	н306	8.24	–	–
н306	н305	5.71	–	–
н305	н304	6.05	–	–
н304	н303	5.07	–	–
н303	н302	14.73	–	–
н302	н301	26.60	–	–
н301	н300	30.58	–	–
н300	н299	41.92	–	–

н299	н298	6.05	–	–
н298	н297	7.60	–	–
н297	н296	46.46	–	–
н296	н295	30.52	–	–
н295	н294	27.08	–	–
н294	н293	13.81	–	–
н293	н292	4.10	–	–
н292	н291	6.06	–	–
н291	н290	5.23	–	–
н290	н289	6.93	–	–
н289	н288	7.54	–	–
н288	н287	8.89	–	–
н287	н286	7.07	–	–
н286	н285	6.31	–	–
н285	н284	14.92	–	–
н284	н283	13.41	–	–
н283	н282	59.81	–	–
н282	н281	15.34	–	–
н281	н280	33.76	–	–
н280	н279	14.47	–	–
н279	н278	17.15	–	–
н278	н277	16.74	–	–
н277	н276	21.97	–	–
н276	н275	11.27	–	–
н275	н274	15.32	–	–
н274	н273	27.34	–	–
н273	н272	7.63	–	–
н272	н271	6.66	–	–
н271	н270	4.79	–	–
н270	н269	5.24	–	–
н269	н268	8.25	–	–

н268	н267	8.84	–	–
н267	н266	22.75	–	–
н266	н265	17.99	–	–
н265	н264	18.85	–	–
н264	н263	12.26	–	–
н263	н262	9.79	–	–
н262	н261	12.47	–	–
н261	н260	47.52	–	–
н260	н259	3.72	–	–

3. Сведения о характеристиках образуемого земельного участка :ЗУ19

_____ обозначение земельного участка

№ п/п	Наименование характеристики земельного участка	Значение характеристики
1	2	3
1.	Адрес земельного участка	–
1.1	Сведения о местоположении земельного участка (при отсутствии адреса) в структурированном в соответствии с федеральной информационной адресной системой виде	Российская Федерация, Пермский край, Бардымский р-н, Сараши с, Гагарина ул
1.2	Дополнительные сведения о местоположении земельного участка	–
2.	Категория земель	Земли населенных пунктов
3.	Вид (виды) разрешенного использования	в соответствии с ранее использовавшимся классификатором (dUtilizations) и сведения о разрешенном использовании в соответствии с документом Для общего пользования (уличная сеть) Улично-дорожная сеть
3.1	Дополнительные сведения об использовании земельного участка	–
4.	Реестровый номер границ территориальной зоны или в случае отсутствия такого реестрового номера ее индивидуальное обозначение (вид, тип, номер, индекс)	–
5.	Площадь земельного участка ± величина предельной погрешности определения (вычисления) площади ($P \pm \Delta P$), м ²	2566 кв.м ± 11.64 кв.м
6.	Формула, примененная для вычисления предельной погрешности определения площади земельного участка, с подставленными значениями и итоговые (вычисленные) значения (ΔP), м ²	$\Delta P = 2 * 0.10 * \sqrt{2566 * \sqrt{((1 + 2.18^2)/(2 * 2.18))}}$ = 11.64
7.	Предельные минимальный и максимальный размеры земельного участка (P_{\min} и P_{\max}), м ²	–
8.	Кадастровый или иной государственный учетный номер (инвентарный) объекта недвижимости, расположенного на образуемом земельном участке	59:00:0000000:7915

9.	Кадастровые номера исходных земельных участков	–
9.1	Кадастровый номер входящего в состав земельного участка, представляющего собой единое землепользование (номер контура многоконтурного земельного участка), преобразование которого осуществляется	–
9.2	Кадастровые номера земельных участков, исключаемых из состава измененного (исходного) земельного участка, представляющего собой единое землепользование	–
9.3	Кадастровый или иной государственный учетный номер (инвентарный) объекта недвижимости, расположенного на измененном земельном участке	–
10.	Условный номер земельного участка	–
11.	Учетный номер проекта межевания территории	–
12.	Дополнительные сведения об образовании земельного участка	–
13.	Сведения о земельных участках (землях общего пользования, территории общего пользования), посредством которых обеспечивается доступ	–
14.	Иные сведения	Участок пересекает береговая линия 59:13-5.908. Фактически водный объект отсутствует на местности.

4. Пояснения к сведениям об образуемом земельном участке :ЗУ19

_____ обозначение земельного участка

1. –

Сведения об образуемых земельных участках

1. Сведения о характерных точках границ образуемого земельного участка

:ЗУ20

_____ обозначение земельного участка

Система координат МСК-59, зона 2

Зона № 2

Обозначение характерных точек границ	Координаты, м		Метод определения координат	Формулы, примененные для расчета средней квадратической погрешности определения координат характерной точки границ (Mt), с подставленными в такие формулы значениями и итоговые (вычисленные) значения Mt, м	Описание закрепления точки
	X	Y			
1	2	3	4	5	6
н333	380995.98	2202673.26	Метод спутниковых геодезических измерений (определений)	$Mt = \sqrt{(0.07^2 + 0.07^2)} = 0.10$	Закрепление отсутствует
н360	380999.44	2202671.26	Метод спутниковых геодезических измерений (определений)	$Mt = \sqrt{(0.07^2 + 0.07^2)} = 0.10$	Закрепление отсутствует
н359	380993.95	2202661.75	Метод спутниковых геодезических измерений (определений)	$Mt = \sqrt{(0.07^2 + 0.07^2)} = 0.10$	Закрепление

			измерений (определений)		отсутствует
н358	380980.85	2202638.63	Метод спутниковых геодезических измерений (определений)	$Mt=\sqrt{(0.07^2+0.07^2)}=0.10$	Закрепление отсутствует
н357	380958.05	2202600.81	Метод спутниковых геодезических измерений (определений)	$Mt=\sqrt{(0.07^2+0.07^2)}=0.10$	Закрепление отсутствует
н356	380926.47	2202547.66	Метод спутниковых геодезических измерений (определений)	$Mt=\sqrt{(0.07^2+0.07^2)}=0.10$	Закрепление отсутствует
н355	380905.36	2202515.23	Метод спутниковых геодезических измерений (определений)	$Mt=\sqrt{(0.07^2+0.07^2)}=0.10$	Закрепление отсутствует
н354	380896.75	2202503.03	Метод спутниковых геодезических измерений (определений)	$Mt=\sqrt{(0.07^2+0.07^2)}=0.10$	Закрепление отсутствует
н353	380895.16	2202498.01	Метод спутниковых геодезических измерений (определений)	$Mt=\sqrt{(0.07^2+0.07^2)}=0.10$	Закрепление отсутствует
н352	380897.17	2202493.53	Метод спутниковых геодезических измерений (определений)	$Mt=\sqrt{(0.07^2+0.07^2)}=0.10$	Закрепление отсутствует
н351	380921.33	2202470.58	Метод спутниковых геодезических измерений (определений)	$Mt=\sqrt{(0.07^2+0.07^2)}=0.10$	Закрепление отсутствует
н350	380940.10	2202451.16	Метод спутниковых геодезических измерений (определений)	$Mt=\sqrt{(0.07^2+0.07^2)}=0.10$	Закрепление отсутствует
н349	380960.22	2202431.10	Метод спутниковых геодезических измерений (определений)	$Mt=\sqrt{(0.07^2+0.07^2)}=0.10$	Закрепление отсутствует
н348	380978.31	2202413.54	Метод спутниковых геодезических измерений (определений)	$Mt=\sqrt{(0.07^2+0.07^2)}=0.10$	Закрепление отсутствует
н347	380994.99	2202396.44	Метод спутниковых геодезических измерений (определений)	$Mt=\sqrt{(0.07^2+0.07^2)}=0.10$	Закрепление отсутствует
н346	381038.38	2202355.62	Метод спутниковых геодезических измерений (определений)	$Mt=\sqrt{(0.07^2+0.07^2)}=0.10$	Закрепление отсутствует

н35	381045.34	2202355.81	Метод спутниковых геодезических измерений (определений)	$Mt=\sqrt{(0.07^2+0.07^2)}=0.10$	Закрепление отсутствует
н36	381036.24	2202344.02	Метод спутниковых геодезических измерений (определений)	$Mt=\sqrt{(0.07^2+0.07^2)}=0.10$	Закрепление отсутствует
н345	381034.99	2202351.02	Метод спутниковых геодезических измерений (определений)	$Mt=\sqrt{(0.07^2+0.07^2)}=0.10$	Закрепление отсутствует
н344	380991.03	2202392.48	Метод спутниковых геодезических измерений (определений)	$Mt=\sqrt{(0.07^2+0.07^2)}=0.10$	Закрепление отсутствует
н343	380974.33	2202409.60	Метод спутниковых геодезических измерений (определений)	$Mt=\sqrt{(0.07^2+0.07^2)}=0.10$	Закрепление отсутствует
н342	380956.28	2202427.12	Метод спутниковых геодезических измерений (определений)	$Mt=\sqrt{(0.07^2+0.07^2)}=0.10$	Закрепление отсутствует
н341	380936.09	2202447.25	Метод спутниковых геодезических измерений (определений)	$Mt=\sqrt{(0.07^2+0.07^2)}=0.10$	Закрепление отсутствует
н340	380917.35	2202466.64	Метод спутниковых геодезических измерений (определений)	$Mt=\sqrt{(0.07^2+0.07^2)}=0.10$	Закрепление отсутствует
н339	380893.07	2202490.27	Метод спутниковых геодезических измерений (определений)	$Mt=\sqrt{(0.07^2+0.07^2)}=0.10$	Закрепление отсутствует
н297	380884.76	2202497.52	Метод спутниковых геодезических измерений (определений)	$Mt=\sqrt{(0.07^2+0.07^2)}=0.10$	Закрепление отсутствует
н298	380889.50	2202503.46	Метод спутниковых геодезических измерений (определений)	$Mt=\sqrt{(0.07^2+0.07^2)}=0.10$	Закрепление отсутствует
н338	380894.33	2202505.79	Метод спутниковых геодезических измерений (определений)	$Mt=\sqrt{(0.07^2+0.07^2)}=0.10$	Закрепление отсутствует
н337	380923.50	2202549.96	Метод спутниковых геодезических измерений (определений)	$Mt=\sqrt{(0.07^2+0.07^2)}=0.10$	Закрепление отсутствует
н336	380954.62	2202602.86	Метод спутниковых геодезических измерений (определений)	$Mt=\sqrt{(0.07^2+0.07^2)}=0.10$	Закрепление отсутствует

			измерений (определений)		отсутствует
н335	380977.41	2202640.67	Метод спутниковых геодезических измерений (определений)	$Mt=\sqrt{(0.07^2+0.07^2)}=0.10$	Закрепление отсутствует
н334	380990.48	2202663.74	Метод спутниковых геодезических измерений (определений)	$Mt=\sqrt{(0.07^2+0.07^2)}=0.10$	Закрепление отсутствует
н333	380995.98	2202673.26	Метод спутниковых геодезических измерений (определений)	$Mt=\sqrt{(0.07^2+0.07^2)}=0.10$	Закрепление отсутствует

2. Сведения о частях границ образуемого земельного участка :ЗУ20

_____ обозначение земельного участка

Обозначение части границ		Горизонтальное проложение (S), м	Описание прохождения части границ	Сведения о согласовании местоположения границ (согласовано/спорное)
от т.	до т.			
1	2	3	4	5
н333	н360	4.00	–	–
н360	н359	10.98	–	–
н359	н358	26.57	–	–
н358	н357	44.16	–	–
н357	н356	61.82	–	–
н356	н355	38.70	–	–
н355	н354	14.93	–	–
н354	н353	5.27	–	–
н353	н352	4.91	–	–
н352	н351	33.32	–	–
н351	н350	27.01	–	–
н350	н349	28.41	–	–
н349	н348	25.21	–	–
н348	н347	23.89	–	–
н347	н346	59.57	–	–
н346	н35	6.96	–	–
н35	н36	14.89	–	–
н36	н345	7.11	–	–

н345	н344	60.43	–	–
н344	н343	23.92	–	–
н343	н342	25.15	–	–
н342	н341	28.51	–	–
н341	н340	26.97	–	–
н340	н339	33.88	–	–
н339	н297	11.03	–	–
н297	н298	7.60	–	–
н298	н338	5.36	–	–
н338	н337	52.93	–	–
н337	н336	61.37	–	–
н336	н335	44.15	–	–
н335	н334	26.52	–	–
н334	н333	10.99	–	–

3. Сведения о характеристиках образуемого земельного участка :ЗУ20

обозначение земельного участка

№ п/п	Наименование характеристики земельного участка	Значение характеристики
1	2	3
1.	Адрес земельного участка	–
1.1	Сведения о местоположении земельного участка (при отсутствии адреса) в структурированном в соответствии с федеральной информационной адресной системой виде	Российская Федерация, Пермский край, Бардымский р-н, Сараши с, Титова ул
1.2	Дополнительные сведения о местоположении земельного участка	–
2.	Категория земель	Земли населенных пунктов
3.	Вид (виды) разрешенного использования	в соответствии с ранее использовавшимся классификатором (dUtilizations) и сведения о разрешенном использовании в соответствии с документом Для общего пользования (уличная сеть) Улично-дорожная сеть
3.1	Дополнительные сведения об использовании земельного участка	–
4.	Реестровый номер границ территориальной зоны или в случае отсутствия такого реестрового номера ее индивидуальное обозначение (вид, тип, номер, индекс)	–
5.	Площадь земельного участка ± величина предельной погрешности определения (вычисления) площади ($P \pm \Delta P$), м ²	2039 кв.м ± 10.17 кв.м

6.	Формула, примененная для вычисления предельной погрешности определения площади земельного участка, с подставленными значениями и итоговые (вычисленные) значения (ΔP), м ²	$\Delta P = 2 * 0.10 * \sqrt{2039} * \sqrt{((1 + 2.05^2)/(2 * 2.05))} = 10.17$
7.	Предельные минимальный и максимальный размеры земельного участка ($P_{\text{мин}}$ и $P_{\text{макс}}$), м ²	–
8.	Кадастровый или иной государственный учетный номер (инвентарный) объекта недвижимости, расположенного на образуемом земельном участке	59:00:0000000:7915
9.	Кадастровые номера исходных земельных участков	–
9.1	Кадастровый номер входящего в состав земельного участка, представляющего собой единое землепользование (номер контура многоконтурного земельного участка), преобразование которого осуществляется	–
9.2	Кадастровые номера земельных участков, исключаемых из состава измененного (исходного) земельного участка, представляющего собой единое землепользование	–
9.3	Кадастровый или иной государственный учетный номер (инвентарный) объекта недвижимости, расположенного на измененном земельном участке	–
10.	Условный номер земельного участка	–
11.	Учетный номер проекта межевания территории	–
12.	Дополнительные сведения об образовании земельного участка	–
13.	Сведения о земельных участках (землях общего пользования, территории общего пользования), посредством которых обеспечивается доступ	–
14.	Иные сведения	Участок пересекает береговая линия 59:13-5.908. Фактически водный объект отсутствует на местности.

4. Пояснения к сведениям об образуемом земельном участке :ЗУ20

_____ обозначение земельного участка

1. –

Сведения об образуемых земельных участках

1. Сведения о характерных точках границ образуемого земельного участка

:ЗУ21

_____ обозначение земельного участка

Система координат МСК-59, зона 2

Зона № 2

Обозначение характерных точек границ	Координаты, м		Метод определения координат	Формулы, примененные для расчета средней квадратической погрешности определения координат характерной точки границ (Mt), с подставленными в такие формулы значениями и итоговые (вычисленные) значения Mt , м	Описание закрепления точки
	X	Y			
1	2	3	4	5	6

н361	380767.76	2201984.33	Метод спутниковых геодезических измерений (определений)	$Mt=\sqrt{(0.07^2+0.07^2)}=0.10$	Закрепление отсутствует
н369	380772.87	2201979.97	Метод спутниковых геодезических измерений (определений)	$Mt=\sqrt{(0.07^2+0.07^2)}=0.10$	Закрепление отсутствует
н368	380792.20	2201963.65	Метод спутниковых геодезических измерений (определений)	$Mt=\sqrt{(0.07^2+0.07^2)}=0.10$	Закрепление отсутствует
н367	380818.69	2201939.10	Метод спутниковых геодезических измерений (определений)	$Mt=\sqrt{(0.07^2+0.07^2)}=0.10$	Закрепление отсутствует
н366	380834.78	2201924.61	Метод спутниковых геодезических измерений (определений)	$Mt=\sqrt{(0.07^2+0.07^2)}=0.10$	Закрепление отсутствует
н365	380833.04	2201922.67	Метод спутниковых геодезических измерений (определений)	$Mt=\sqrt{(0.07^2+0.07^2)}=0.10$	Закрепление отсутствует
н364	380790.48	2201961.82	Метод спутниковых геодезических измерений (определений)	$Mt=\sqrt{(0.07^2+0.07^2)}=0.10$	Закрепление отсутствует
н363	380771.39	2201978.17	Метод спутниковых геодезических измерений (определений)	$Mt=\sqrt{(0.07^2+0.07^2)}=0.10$	Закрепление отсутствует
н362	380766.41	2201982.72	Метод спутниковых геодезических измерений (определений)	$Mt=\sqrt{(0.07^2+0.07^2)}=0.10$	Закрепление отсутствует
н58	380763.74	2201983.52	Метод спутниковых геодезических измерений (определений)	$Mt=\sqrt{(0.07^2+0.07^2)}=0.10$	Закрепление отсутствует
н59	380766.48	2201987.06	Метод спутниковых геодезических измерений (определений)	$Mt=\sqrt{(0.07^2+0.07^2)}=0.10$	Закрепление отсутствует
н361	380767.76	2201984.33	Метод спутниковых геодезических измерений (определений)	$Mt=\sqrt{(0.07^2+0.07^2)}=0.10$	Закрепление отсутствует

2. Сведения о частях границ образуемого земельного участка :ЗУ21

_____ обозначение земельного участка

Обозначение части границ	Горизонтальное	Описание прохождения	Сведения о согласовании
--------------------------	----------------	----------------------	-------------------------

от т.	до т.	проложение (S), м	части границ	местоположения границ (согласовано/спорное)
1	2	3	4	5
н361	н369	6.72	–	–
н369	н368	25.30	–	–
н368	н367	36.12	–	–
н367	н366	21.65	–	–
н366	н365	2.61	–	–
н365	н364	57.83	–	–
н364	н363	25.13	–	–
н363	н362	6.75	–	–
н362	н58	2.79	–	–
н58	н59	4.48	–	–
н59	н361	3.02	–	–

3. Сведения о характеристиках образуемого земельного участка :ЗУ21

_____ обозначение земельного участка

№ п/п	Наименование характеристики земельного участка	Значение характеристики
1	2	3
1.	Адрес земельного участка	–
1.1	Сведения о местоположении земельного участка (при отсутствии адреса) в структурированном в соответствии с федеральной информационной адресной системой виде	Российская Федерация, Пермский край, Бардымский р-н, Сараши с
1.2	Дополнительные сведения о местоположении земельного участка	–
2.	Категория земель	Земли населенных пунктов
3.	Вид (виды) разрешенного использования	в соответствии с ранее использовавшимся классификатором (dUtilizations) и сведения о разрешенном использовании в соответствии с документом Для общего пользования (уличная сеть) Улично-дорожная сеть
3.1	Дополнительные сведения об использовании земельного участка	–
4.	Реестровый номер границ территориальной зоны или в случае отсутствия такого реестрового номера ее индивидуальное обозначение (вид, тип, номер, индекс)	–
5.	Площадь земельного участка ± величина предельной погрешности определения (вычисления) площади ($P \pm \Delta P$), м ²	227 кв.м ± 3.02 кв.м
6.	Формула, примененная для вычисления предельной погрешности определения площади земельного участка, с подставленными	$\Delta P = 2 * 0.10 * \sqrt{227 * \sqrt{(1 + 1.10^2)/(2 * 1.10)}} =$

	значениями и итоговые (вычисленные) значения (ΔP), м ²	3.02
7.	Предельные минимальный и максимальный размеры земельного участка (P_{\min} и P_{\max}), м ²	–
8.	Кадастровый или иной государственный учетный номер (инвентарный) объекта недвижимости, расположенного на образуемом земельном участке	–
9.	Кадастровые номера исходных земельных участков	–
9.1	Кадастровый номер входящего в состав земельного участка, представляющего собой единое землепользование (номер контура многоконтурного земельного участка), преобразование которого осуществляется	–
9.2	Кадастровые номера земельных участков, исключаемых из состава измененного (исходного) земельного участка, представляющего собой единое землепользование	–
9.3	Кадастровый или иной государственный учетный номер (инвентарный) объекта недвижимости, расположенного на измененном земельном участке	–
10.	Условный номер земельного участка	–
11.	Учетный номер проекта межевания территории	–
12.	Дополнительные сведения об образовании земельного участка	–
13.	Сведения о земельных участках (землях общего пользования, территории общего пользования), посредством которых обеспечивается доступ	–
14.	Иные сведения	–

4. Пояснения к сведениям об образуемом земельном участке :ЗУ21

_____ обозначение земельного участка

1. –

Сведения об образуемых земельных участках

1. Сведения о характерных точках границ образуемого земельного участка

:ЗУ22

_____ обозначение земельного участка

Система координат МСК-59, зона 2

Зона № 2

Обозначение характерных точек границ	Координаты, м		Метод определения координат	Формулы, примененные для расчета средней квадратической погрешности определения координат характерной точки границ (Mt), с подставленными в такие формулы значениями и итоговые (вычисленные) значения Mt, м	Описание закрепления точки
	X	Y			
1	2	3	4	5	6
н370	380949.23	2202087.81	Метод спутниковых геодезических измерений (определений)	$Mt = \sqrt{(0.07^2 + 0.07^2)} = 0.10$	Закрепление отсутствует

н382	380947.80	2202088.83	Метод спутниковых геодезических измерений (определений)	$Mt=\sqrt{(0.07^2+0.07^2)}=0.10$	Закрепление отсутствует
н381	380936.06	2202097.59	Метод спутниковых геодезических измерений (определений)	$Mt=\sqrt{(0.07^2+0.07^2)}=0.10$	Закрепление отсутствует
н380	380915.69	2202111.17	Метод спутниковых геодезических измерений (определений)	$Mt=\sqrt{(0.07^2+0.07^2)}=0.10$	Закрепление отсутствует
н379	380897.68	2202122.86	Метод спутниковых геодезических измерений (определений)	$Mt=\sqrt{(0.07^2+0.07^2)}=0.10$	Закрепление отсутствует
н378	380887.09	2202127.93	Метод спутниковых геодезических измерений (определений)	$Mt=\sqrt{(0.07^2+0.07^2)}=0.10$	Закрепление отсутствует
н62	380881.27	2202133.19	Метод спутниковых геодезических измерений (определений)	$Mt=\sqrt{(0.07^2+0.07^2)}=0.10$	Закрепление отсутствует
н63	380885.87	2202139.17	Метод спутниковых геодезических измерений (определений)	$Mt=\sqrt{(0.07^2+0.07^2)}=0.10$	Закрепление отсутствует
н377	380891.78	2202135.36	Метод спутниковых геодезических измерений (определений)	$Mt=\sqrt{(0.07^2+0.07^2)}=0.10$	Закрепление отсутствует
н376	380908.50	2202121.11	Метод спутниковых геодезических измерений (определений)	$Mt=\sqrt{(0.07^2+0.07^2)}=0.10$	Закрепление отсутствует
н375	380921.00	2202112.90	Метод спутниковых геодезических измерений (определений)	$Mt=\sqrt{(0.07^2+0.07^2)}=0.10$	Закрепление отсутствует
н374	380936.82	2202102.62	Метод спутниковых геодезических измерений (определений)	$Mt=\sqrt{(0.07^2+0.07^2)}=0.10$	Закрепление отсутствует
н373	380941.80	2202099.84	Метод спутниковых геодезических измерений (определений)	$Mt=\sqrt{(0.07^2+0.07^2)}=0.10$	Закрепление отсутствует
н372	380946.12	2202096.46	Метод спутниковых геодезических измерений (определений)	$Mt=\sqrt{(0.07^2+0.07^2)}=0.10$	Закрепление отсутствует
н371	380954.85	2202089.61	Метод спутниковых геодезических измерений (определений)	$Mt=\sqrt{(0.07^2+0.07^2)}=0.10$	Закрепление отсутствует

			измерений (определений)		отсутствует
н370	380949.23	2202087.81	Метод спутниковых геодезических измерений (определений)	$Mt=\sqrt{(0.07^2+0.07^2)}=0.10$	Закрепление отсутствует

2. Сведения о частях границ образуемого земельного участка :ЗУ22

_____ обозначение земельного участка

Обозначение части границ		Горизонтальное проложение (S), м	Описание прохождения части границ	Сведения о согласовании местоположения границ (согласовано/спорное)
от т.	до т.			
1	2	3	4	5
н370	н382	1.76	–	–
н382	н381	14.65	–	–
н381	н380	24.48	–	–
н380	н379	21.47	–	–
н379	н378	11.74	–	–
н378	н62	7.84	–	–
н62	н63	7.54	–	–
н63	н377	7.03	–	–
н377	н376	21.97	–	–
н376	н375	14.96	–	–
н375	н374	18.87	–	–
н374	н373	5.70	–	–
н373	н372	5.49	–	–
н372	н371	11.10	–	–
н371	н370	5.90	–	–

3. Сведения о характеристиках образуемого земельного участка :ЗУ22

_____ обозначение земельного участка

№ п/п	Наименование характеристики земельного участка	Значение характеристики
1	2	3
1.	Адрес земельного участка	–
1.1	Сведения о местоположении земельного участка (при отсутствии адреса) в структурированном в соответствии с федеральной информационной адресной системой виде	Российская Федерация, Пермский край, Бардымский р-н, Сараши с
1.2	Дополнительные сведения о местоположении земельного участка	–

2.	Категория земель	Земли населенных пунктов
3.	Вид (виды) разрешенного использования	в соответствии с ранее использовавшимся классификатором (dUtilizations) и сведения о разрешенном использовании в соответствии с документом Для общего пользования (уличная сеть) Улично-дорожная сеть
3.1	Дополнительные сведения об использовании земельного участка	–
4.	Реестровый номер границ территориальной зоны или в случае отсутствия такого реестрового номера ее индивидуальное обозначение (вид, тип, номер, индекс)	–
5.	Площадь земельного участка \pm величина предельной погрешности определения (вычисления) площади ($P \pm \Delta P$), м ²	449 кв.м \pm 4.37 кв.м
6.	Формула, примененная для вычисления предельной погрешности определения площади земельного участка, с подставленными значениями и итоговые (вычисленные) значения (ΔP), м ²	$\Delta P = 2 * 0.10 * \sqrt{449 * \sqrt{(1 + 1.43^2)/(2 * 1.43)}} = 4.37$
7.	Предельные минимальный и максимальный размеры земельного участка ($P_{\text{мин}}$ и $P_{\text{макс}}$), м ²	–
8.	Кадастровый или иной государственный учетный номер (инвентарный) объекта недвижимости, расположенного на образуемом земельном участке	59:00:0000000:7915
9.	Кадастровые номера исходных земельных участков	–
9.1	Кадастровый номер входящего в состав земельного участка, представляющего собой единое землепользование (номер контура многоконтурного земельного участка), преобразование которого осуществляется	–
9.2	Кадастровые номера земельных участков, исключаемых из состава измененного (исходного) земельного участка, представляющего собой единое землепользование	–
9.3	Кадастровый или иной государственный учетный номер (инвентарный) объекта недвижимости, расположенного на измененном земельном участке	–
10.	Условный номер земельного участка	–
11.	Учетный номер проекта межевания территории	–
12.	Дополнительные сведения об образовании земельного участка	–
13.	Сведения о земельных участках (землях общего пользования, территории общего пользования), посредством которых обеспечивается доступ	–
14.	Иные сведения	–
4. Пояснения к сведениям об образуемом земельном участке :3У22		_____ обозначение земельного участка
1.	–	
Сведения об образуемых земельных участках		

1. Сведения о характерных точках границ образуемого земельного участка

:ЗУ23

_____ обозначение земельного участка

Система координат МСК-59, зона 2

Зона № 2

Обозначение характерных точек границ	Координаты, м		Метод определения координат	Формулы, примененные для расчета средней квадратической погрешности определения координат характерной точки границ (Mt), с подставленными в такие формулы значениями и итоговые (вычисленные) значения Mt, м	Описание закрепления точки
	X	Y			
1	2	3	4	5	6
н383	381021.42	2202195.89	Метод спутниковых геодезических измерений (определений)	$Mt=\sqrt{(0.07^2+0.07^2)}=0.10$	Закрепление отсутствует
н386	381017.95	2202191.44	Метод спутниковых геодезических измерений (определений)	$Mt=\sqrt{(0.07^2+0.07^2)}=0.10$	Закрепление отсутствует
н385	380981.71	2202221.53	Метод спутниковых геодезических измерений (определений)	$Mt=\sqrt{(0.07^2+0.07^2)}=0.10$	Закрепление отсутствует
н65	380957.23	2202234.34	Метод спутниковых геодезических измерений (определений)	$Mt=\sqrt{(0.07^2+0.07^2)}=0.10$	Закрепление отсутствует
н66	380961.62	2202239.83	Метод спутниковых геодезических измерений (определений)	$Mt=\sqrt{(0.07^2+0.07^2)}=0.10$	Закрепление отсутствует
н384	380984.91	2202224.97	Метод спутниковых геодезических измерений (определений)	$Mt=\sqrt{(0.07^2+0.07^2)}=0.10$	Закрепление отсутствует
н383	381021.42	2202195.89	Метод спутниковых геодезических измерений (определений)	$Mt=\sqrt{(0.07^2+0.07^2)}=0.10$	Закрепление отсутствует

2. Сведения о частях границ образуемого земельного участка :ЗУ23

_____ обозначение земельного участка

Обозначение части границ		Горизонтальное проложение (S), м	Описание прохождения части границ	Сведения о согласовании местоположения границ (согласовано/спорное)
от т.	до т.			
1	2	3	4	5
н383	н386	5.64	–	–
н386	н385	47.10	–	–

н385	н65	27.63	–	–
н65	н66	7.03	–	–
н66	н384	27.63	–	–
н384	н383	46.68	–	–

3. Сведения о характеристиках образуемого земельного участка :ЗУ23

обозначение земельного участка

№ п/п	Наименование характеристики земельного участка	Значение характеристики
1	2	3
1.	Адрес земельного участка	–
1.1	Сведения о местоположении земельного участка (при отсутствии адреса) в структурированном в соответствии с федеральной информационной адресной системой виде	Российская Федерация, Пермский край, Бардымский р-н, Сараши с
1.2	Дополнительные сведения о местоположении земельного участка	–
2.	Категория земель	Земли населенных пунктов
3.	Вид (виды) разрешенного использования	в соответствии с ранее использовавшимся классификатором (dUtilizations) и сведения о разрешенном использовании в соответствии с документом Для общего пользования (уличная сеть) Улично-дорожная сеть
3.1	Дополнительные сведения об использовании земельного участка	–
4.	Реестровый номер границ территориальной зоны или в случае отсутствия такого реестрового номера ее индивидуальное обозначение (вид, тип, номер, индекс)	–
5.	Площадь земельного участка ± величина предельной погрешности определения (вычисления) площади ($P \pm \Delta P$), м ²	401 кв.м ± 4.09 кв.м
6.	Формула, примененная для вычисления предельной погрешности определения площади земельного участка, с подставленными значениями и итоговые (вычисленные) значения (ΔP), м ²	$\Delta P = 2 * 0.10 * \sqrt{401 * \sqrt{((1 + 1.33^2)/(2 * 1.33))}} = 4.09$
7.	Предельные минимальный и максимальный размеры земельного участка (P_{\min} и P_{\max}), м ²	–
8.	Кадастровый или иной государственный учетный номер (инвентарный) объекта недвижимости, расположенного на образуемом земельном участке	–
9.	Кадастровые номера исходных земельных участков	–
9.1	Кадастровый номер входящего в состав земельного участка, представляющего собой единое землепользование (номер контура многоконтурного земельного участка), преобразование которого осуществляется	–
9.2	Кадастровые номера земельных участков, исключаемых из состава измененного (исходного) земельного участка, представляющего собой единое землепользование	–

9.3	Кадастровый или иной государственный учетный номер (инвентарный) объекта недвижимости, расположенного на измененном земельном участке	–
10.	Условный номер земельного участка	–
11.	Учетный номер проекта межевания территории	–
12.	Дополнительные сведения об образовании земельного участка	–
13.	Сведения о земельных участках (землях общего пользования, территории общего пользования), посредством которых обеспечивается доступ	–
14.	Иные сведения	–

4. Пояснения к сведениям об образуемом земельном участке :ЗУ23

_____ обозначение земельного участка

1. –

Сведения об образуемых земельных участках

1. Сведения о характерных точках границ образуемого земельного участка

:ЗУ24

_____ обозначение земельного участка

Система координат МСК-59, зона 2

Зона № 2

Обозначение характерных точек границ	Координаты, м		Метод определения координат	Формулы, примененные для расчета средней квадратической погрешности определения координат характерной точки границ (Mt), с подставленными в такие формулы значениями и итоговые (вычисленные) значения Mt, м	Описание закрепления точки
	X	Y			
1	2	3	4	5	6
н387	381059.13	2202249.88	Метод спутниковых геодезических измерений (определений)	$Mt=\sqrt{(0.07^2+0.07^2)}=0.10$	Закрепление отсутствует
н388	381060.72	2202251.57	Метод спутниковых геодезических измерений (определений)	$Mt=\sqrt{(0.07^2+0.07^2)}=0.10$	Закрепление отсутствует
н389	381042.52	2202270.20	Метод спутниковых геодезических измерений (определений)	$Mt=\sqrt{(0.07^2+0.07^2)}=0.10$	Закрепление отсутствует
н390	381025.06	2202286.71	Метод спутниковых геодезических измерений (определений)	$Mt=\sqrt{(0.07^2+0.07^2)}=0.10$	Закрепление отсутствует
н68	381009.92	2202300.32	Метод спутниковых геодезических измерений (определений)	$Mt=\sqrt{(0.07^2+0.07^2)}=0.10$	Закрепление отсутствует

н67	381007.43	2202297.12	Метод спутниковых геодезических измерений (определений)	$Mt=\sqrt{(0.07^2+0.07^2)}=0.10$	Закрепление отсутствует
н391	381013.84	2202292.95	Метод спутниковых геодезических измерений (определений)	$Mt=\sqrt{(0.07^2+0.07^2)}=0.10$	Закрепление отсутствует
н392	381029.92	2202278.56	Метод спутниковых геодезических измерений (определений)	$Mt=\sqrt{(0.07^2+0.07^2)}=0.10$	Закрепление отсутствует
н393	381041.25	2202268.08	Метод спутниковых геодезических измерений (определений)	$Mt=\sqrt{(0.07^2+0.07^2)}=0.10$	Закрепление отсутствует
н387	381059.13	2202249.88	Метод спутниковых геодезических измерений (определений)	$Mt=\sqrt{(0.07^2+0.07^2)}=0.10$	Закрепление отсутствует

2. Сведения о частях границ образуемого земельного участка :ЗУ24

обозначение земельного участка

Обозначение части границ		Горизонтальное проложение (S), м	Описание прохождения части границ	Сведения о согласовании местоположения границ (согласовано/спорное)
от т.	до т.			
1	2	3	4	5
н387	н388	2.32	–	–
н388	н389	26.04	–	–
н389	н390	24.03	–	–
н390	н68	20.36	–	–
н68	н67	4.05	–	–
н67	н391	7.65	–	–
н391	н392	21.58	–	–
н392	н393	15.43	–	–
н393	н387	25.51	–	–

3. Сведения о характеристиках образуемого земельного участка :ЗУ24

обозначение земельного участка

№ п/п	Наименование характеристики земельного участка	Значение характеристики
1	2	3
1.	Адрес земельного участка	–
1.1	Сведения о местоположении земельного участка (при отсутствии адреса) в структурированном в соответствии с федеральной	Российская Федерация, Пермский край,

	информационной адресной системой виде	Бардымский р-н, Сараши с
1.2	Дополнительные сведения о местоположении земельного участка	–
2.	Категория земель	Земли населенных пунктов
3.	Вид (виды) разрешенного использования	в соответствии с ранее использовавшимся классификатором (dUtilizations) и сведения о разрешенном использовании в соответствии с документом Для общего пользования (уличная сеть) Улично-дорожная сеть
3.1	Дополнительные сведения об использовании земельного участка	–
4.	Реестровый номер границ территориальной зоны или в случае отсутствия такого реестрового номера ее индивидуальное обозначение (вид, тип, номер, индекс)	–
5.	Площадь земельного участка ± величина предельной погрешности определения (вычисления) площади ($P \pm \Delta P$), м ²	186 кв.м ± 2.73 кв.м
6.	Формула, примененная для вычисления предельной погрешности определения площади земельного участка, с подставленными значениями и итоговые (вычисленные) значения (ΔP), м ²	$\Delta P = 2 * 0.10 * \sqrt{186 * \sqrt{(1 + 1.06^2)/(2 * 1.06)}} = 2.73$
7.	Предельные минимальный и максимальный размеры земельного участка ($P_{\text{мин}}$ и $P_{\text{макс}}$), м ²	–
8.	Кадастровый или иной государственный учетный номер (инвентарный) объекта недвижимости, расположенного на образуемом земельном участке	–
9.	Кадастровые номера исходных земельных участков	–
9.1	Кадастровый номер входящего в состав земельного участка, представляющего собой единое землепользование (номер контура многоконтурного земельного участка), преобразование которого осуществляется	–
9.2	Кадастровые номера земельных участков, исключаемых из состава измененного (исходного) земельного участка, представляющего собой единое землепользование	–
9.3	Кадастровый или иной государственный учетный номер (инвентарный) объекта недвижимости, расположенного на измененном земельном участке	–
10.	Условный номер земельного участка	–
11.	Учетный номер проекта межевания территории	–
12.	Дополнительные сведения об образовании земельного участка	–
13.	Сведения о земельных участках (землях общего пользования, территории общего пользования), посредством которых обеспечивается доступ	–
14.	Иные сведения	–
4. Пояснения к сведениям об образуемом земельном участке :ЗУ24		_____ обозначение земельного участка

1.	–				
Сведения об образуемых земельных участках					
1. Сведения о характерных точках границ образуемого земельного участка					
:ЗУ25 _____					
обозначение земельного участка					
Система координат <u>МСК-59, зона 2</u>			Зона № <u>2</u>		
Обозначение характерных точек границ	Координаты, м		Метод определения координат	Формулы, примененные для расчета средней квадратической погрешности определения координат характерной точки границ (Mt), с подставленными в такие формулы значениями и итоговые (вычисленные) значения Mt, м	Описание закрепления точки
	X	Y			
1	2	3	4	5	6
н235	380828.51	2202374.51	Метод спутниковых геодезических измерений (определений)	$Mt=\sqrt{(0.07^2+0.07^2)}=0.10$	Закрепление отсутствует
н236	380830.81	2202370.91	Метод спутниковых геодезических измерений (определений)	$Mt=\sqrt{(0.07^2+0.07^2)}=0.10$	Закрепление отсутствует
н419	380828.75	2202370.41	Метод спутниковых геодезических измерений (определений)	$Mt=\sqrt{(0.07^2+0.07^2)}=0.10$	Закрепление отсутствует
н418	380825.39	2202368.57	Метод спутниковых геодезических измерений (определений)	$Mt=\sqrt{(0.07^2+0.07^2)}=0.10$	Закрепление отсутствует
н417	380796.34	2202349.78	Метод спутниковых геодезических измерений (определений)	$Mt=\sqrt{(0.07^2+0.07^2)}=0.10$	Закрепление отсутствует
н416	380785.47	2202343.74	Метод спутниковых геодезических измерений (определений)	$Mt=\sqrt{(0.07^2+0.07^2)}=0.10$	Закрепление отсутствует
н415	380777.92	2202337.18	Метод спутниковых геодезических измерений (определений)	$Mt=\sqrt{(0.07^2+0.07^2)}=0.10$	Закрепление отсутствует
н414	380773.74	2202329.93	Метод спутниковых геодезических измерений (определений)	$Mt=\sqrt{(0.07^2+0.07^2)}=0.10$	Закрепление отсутствует
н413	380773.27	2202322.76	Метод спутниковых геодезических измерений (определений)	$Mt=\sqrt{(0.07^2+0.07^2)}=0.10$	Закрепление отсутствует

н412	380773.37	2202304.88	Метод спутниковых геодезических измерений (определений)	$Mt=\sqrt{(0.07^2+0.07^2)}=0.10$	Закрепление отсутствует
н411	380772.84	2202291.65	Метод спутниковых геодезических измерений (определений)	$Mt=\sqrt{(0.07^2+0.07^2)}=0.10$	Закрепление отсутствует
н410	380773.16	2202288.58	Метод спутниковых геодезических измерений (определений)	$Mt=\sqrt{(0.07^2+0.07^2)}=0.10$	Закрепление отсутствует
н409	380774.01	2202285.40	Метод спутниковых геодезических измерений (определений)	$Mt=\sqrt{(0.07^2+0.07^2)}=0.10$	Закрепление отсутствует
н408	380778.42	2202279.40	Метод спутниковых геодезических измерений (определений)	$Mt=\sqrt{(0.07^2+0.07^2)}=0.10$	Закрепление отсутствует
н407	380775.70	2202277.79	Метод спутниковых геодезических измерений (определений)	$Mt=\sqrt{(0.07^2+0.07^2)}=0.10$	Закрепление отсутствует
н406	380771.31	2202284.74	Метод спутниковых геодезических измерений (определений)	$Mt=\sqrt{(0.07^2+0.07^2)}=0.10$	Закрепление отсутствует
н405	380770.41	2202289.42	Метод спутниковых геодезических измерений (определений)	$Mt=\sqrt{(0.07^2+0.07^2)}=0.10$	Закрепление отсутствует
н404	380770.41	2202296.94	Метод спутниковых геодезических измерений (определений)	$Mt=\sqrt{(0.07^2+0.07^2)}=0.10$	Закрепление отсутствует
н403	380770.73	2202311.65	Метод спутниковых геодезических измерений (определений)	$Mt=\sqrt{(0.07^2+0.07^2)}=0.10$	Закрепление отсутствует
н402	380770.99	2202325.06	Метод спутниковых геодезических измерений (определений)	$Mt=\sqrt{(0.07^2+0.07^2)}=0.10$	Закрепление отсутствует
н401	380771.52	2202332.15	Метод спутниковых геодезических измерений (определений)	$Mt=\sqrt{(0.07^2+0.07^2)}=0.10$	Закрепление отсутствует
н400	380777.13	2202341.68	Метод спутниковых геодезических измерений (определений)	$Mt=\sqrt{(0.07^2+0.07^2)}=0.10$	Закрепление отсутствует
н399	380772.16	2202341.57	Метод спутниковых геодезических измерений (определений)	$Mt=\sqrt{(0.07^2+0.07^2)}=0.10$	Закрепление отсутствует

			измерений (определений)		отсутствует
н398	380772.16	2202346.18	Метод спутниковых геодезических измерений (определений)	$Mt=\sqrt{(0.07^2+0.07^2)}=0.10$	Закрепление отсутствует
н397	380782.95	2202347.87	Метод спутниковых геодезических измерений (определений)	$Mt=\sqrt{(0.07^2+0.07^2)}=0.10$	Закрепление отсутствует
н396	380794.75	2202352.32	Метод спутниковых геодезических измерений (определений)	$Mt=\sqrt{(0.07^2+0.07^2)}=0.10$	Закрепление отсутствует
н395	380823.82	2202371.13	Метод спутниковых геодезических измерений (определений)	$Mt=\sqrt{(0.07^2+0.07^2)}=0.10$	Закрепление отсутствует
н394	380827.13	2202373.06	Метод спутниковых геодезических измерений (определений)	$Mt=\sqrt{(0.07^2+0.07^2)}=0.10$	Закрепление отсутствует
н235	380828.51	2202374.51	Метод спутниковых геодезических измерений (определений)	$Mt=\sqrt{(0.07^2+0.07^2)}=0.10$	Закрепление отсутствует

2. Сведения о частях границ образуемого земельного участка :ЗУ25

обозначение земельного участка

Обозначение части границ		Горизонтальное проложение (S), м	Описание прохождения части границ	Сведения о согласовании местоположения границ (согласовано/спорное)
от т.	до т.			
1	2	3	4	5
н235	н236	4.27	–	–
н236	н419	2.12	–	–
н419	н418	3.83	–	–
н418	н417	34.60	–	–
н417	н416	12.44	–	–
н416	н415	10.00	–	–
н415	н414	8.37	–	–
н414	н413	7.19	–	–
н413	н412	17.88	–	–
н412	н411	13.24	–	–
н411	н410	3.09	–	–

н410	н409	3.29	–	–
н409	н408	7.45	–	–
н408	н407	3.16	–	–
н407	н406	8.22	–	–
н406	н405	4.77	–	–
н405	н404	7.52	–	–
н404	н403	14.71	–	–
н403	н402	13.41	–	–
н402	н401	7.11	–	–
н401	н400	11.06	–	–
н400	н399	4.97	–	–
н399	н398	4.61	–	–
н398	н397	10.92	–	–
н397	н396	12.61	–	–
н396	н395	34.62	–	–
н395	н394	3.83	–	–
н394	н235	2.00	–	–

3. Сведения о характеристиках образуемого земельного участка :3У25

_____ обозначение земельного участка

№ п/п	Наименование характеристики земельного участка	Значение характеристики
1	2	3
1.	Адрес земельного участка	–
1.1	Сведения о местоположении земельного участка (при отсутствии адреса) в структурированном в соответствии с федеральной информационной адресной системой виде	Российская Федерация, Пермский край, Бардымский р-н, Сараши с
1.2	Дополнительные сведения о местоположении земельного участка	–
2.	Категория земель	Земли населенных пунктов
3.	Вид (виды) разрешенного использования	в соответствии с ранее использовавшимся классификатором (dUtilizations) и сведения о разрешенном использовании в соответствии с документом Для общего пользования (уличная сеть) Улично-дорожная сеть
3.1	Дополнительные сведения об использовании земельного участка	–

4.	Реестровый номер границ территориальной зоны или в случае отсутствия такого реестрового номера ее индивидуальное обозначение (вид, тип, номер, индекс)	–
5.	Площадь земельного участка ± величина предельной погрешности определения (вычисления) площади ($P \pm \Delta P$), м ²	420 кв.м ± 4.32 кв.м
6.	Формула, примененная для вычисления предельной погрешности определения площади земельного участка, с подставленными значениями и итоговые (вычисленные) значения (ΔP), м ²	$\Delta P = 2 * 0.10 * \sqrt{420 * \sqrt{((1 + 1.60^2)/(2 * 1.60))}} = 4.32$
7.	Предельные минимальный и максимальный размеры земельного участка (P_{\min} и P_{\max}), м ²	–
8.	Кадастровый или иной государственный учетный номер (инвентарный) объекта недвижимости, расположенного на образуемом земельном участке	59:00:0000000:7915
9.	Кадастровые номера исходных земельных участков	–
9.1	Кадастровый номер входящего в состав земельного участка, представляющего собой единое землепользование (номер контура многоконтурного земельного участка), преобразование которого осуществляется	–
9.2	Кадастровые номера земельных участков, исключаемых из состава измененного (исходного) земельного участка, представляющего собой единое землепользование	–
9.3	Кадастровый или иной государственный учетный номер (инвентарный) объекта недвижимости, расположенного на измененном земельном участке	–
10.	Условный номер земельного участка	–
11.	Учетный номер проекта межевания территории	–
12.	Дополнительные сведения об образовании земельного участка	–
13.	Сведения о земельных участках (землях общего пользования, территории общего пользования), посредством которых обеспечивается доступ	–
14.	Иные сведения	–

4. Пояснения к сведениям об образуемом земельном участке :3У25

_____ обозначение земельного участка

1. –

Сведения об образуемых земельных участках

1. Сведения о характерных точках границ образуемого земельного участка

:3У26

_____ обозначение земельного участка

Система координат МСК-59, зона 2

Зона № 2

Обозначение характерных точек границ	Координаты, м		Метод определения координат	Формулы, примененные для расчета средней квадратической погрешности определения координат характерной точки границ (Mt), с подставленными в такие формулы значениями и итоговые (вычисленные) значения	Описание закрепления точки
	X	Y			

				Mt, м	
1	2	3	4	5	6
н285	380800.44	2202615.91	Метод спутниковых геодезических измерений (определений)	$Mt=\sqrt{(0.07^2+0.07^2)}=0.10$	Закрепление отсутствует
н420	380797.64	2202617.60	Метод спутниковых геодезических измерений (определений)	$Mt=\sqrt{(0.07^2+0.07^2)}=0.10$	Закрепление отсутствует
н421	380794.41	2202611.93	Метод спутниковых геодезических измерений (определений)	$Mt=\sqrt{(0.07^2+0.07^2)}=0.10$	Закрепление отсутствует
н286	380797.28	2202610.45	Метод спутниковых геодезических измерений (определений)	$Mt=\sqrt{(0.07^2+0.07^2)}=0.10$	Закрепление отсутствует
н285	380800.44	2202615.91	Метод спутниковых геодезических измерений (определений)	$Mt=\sqrt{(0.07^2+0.07^2)}=0.10$	Закрепление отсутствует

2. Сведения о частях границ образуемого земельного участка :ЗУ26

обозначение земельного участка

Обозначение части границ		Горизонтальное проложение (S), м	Описание прохождения части границ	Сведения о согласовании местоположения границ (согласовано/спорное)
от т.	до т.			
1	2	3	4	5
н285	н420	3.27	–	–
н420	н421	6.53	–	–
н421	н286	3.23	–	–
н286	н285	6.31	–	–

3. Сведения о характеристиках образуемого земельного участка :ЗУ26

обозначение земельного участка

№ п/п	Наименование характеристики земельного участка	Значение характеристики
1	2	3
1.	Адрес земельного участка	–
1.1	Сведения о местоположении земельного участка (при отсутствии адреса) в структурированном в соответствии с федеральной информационной адресной системой виде	Российская Федерация, Пермский край, Бардымский р-н, Сараша с
1.2	Дополнительные сведения о местоположении земельного участка	–

2.	Категория земель	Земли населенных пунктов
3.	Вид (виды) разрешенного использования	в соответствии с ранее использовавшимся классификатором (dUtilizations) и сведения о разрешенном использовании в соответствии с документом Для общего пользования (уличная сеть) Благоустройство территории (12.0.2)
3.1	Дополнительные сведения об использовании земельного участка	–
4.	Реестровый номер границ территориальной зоны или в случае отсутствия такого реестрового номера ее индивидуальное обозначение (вид, тип, номер, индекс)	–
5.	Площадь земельного участка \pm величина предельной погрешности определения (вычисления) площади ($P \pm \Delta P$), м ²	21 кв.м \pm 0.92 кв.м
6.	Формула, примененная для вычисления предельной погрешности определения площади земельного участка, с подставленными значениями и итоговые (вычисленные) значения (ΔP), м ²	$\Delta P = 2 * 0.10 * \sqrt{21} * \sqrt{((1 + 1.19^2)/(2 * 1.19))} = 0.92$
7.	Предельные минимальный и максимальный размеры земельного участка ($P_{\text{мин}}$ и $P_{\text{макс}}$), м ²	–
8.	Кадастровый или иной государственный учетный номер (инвентарный) объекта недвижимости, расположенного на образуемом земельном участке	–
9.	Кадастровые номера исходных земельных участков	–
9.1	Кадастровый номер входящего в состав земельного участка, представляющего собой единое землепользование (номер контура многоконтурного земельного участка), преобразование которого осуществляется	–
9.2	Кадастровые номера земельных участков, исключаемых из состава измененного (исходного) земельного участка, представляющего собой единое землепользование	–
9.3	Кадастровый или иной государственный учетный номер (инвентарный) объекта недвижимости, расположенного на измененном земельном участке	–
10.	Условный номер земельного участка	–
11.	Учетный номер проекта межевания территории	–
12.	Дополнительные сведения об образовании земельного участка	–
13.	Сведения о земельных участках (землях общего пользования, территории общего пользования), посредством которых обеспечивается доступ	–
14.	Иные сведения	–
4. Пояснения к сведениям об образуемом земельном участке :ЗУ26		_____ обозначение земельного участка
1.	–	
Сведения об образуемых земельных участках		

1. Сведения о характерных точках границ образуемого земельного участка

:ЗУ52

обозначение земельного участка

Система координат МСК-59, зона 2

Зона № 2

Обозначение характерных точек границ	Координаты, м		Метод определения координат	Формулы, примененные для расчета средней квадратической погрешности определения координат характерной точки границ (Mt), с подставленными в такие формулы значениями и итоговые (вычисленные) значения Mt, м	Описание закрепления точки
	X	Y			
1	2	3	4	5	6
н187	380727.54	2201829.30	Метод спутниковых геодезических измерений (определений)	$Mt=\sqrt{(0.07^2+0.07^2)}=0.10$	Закрепление отсутствует
н435	380730.91	2201827.56	Метод спутниковых геодезических измерений (определений)	$Mt=\sqrt{(0.07^2+0.07^2)}=0.10$	Закрепление отсутствует
н434	380736.63	2201822.05	Метод спутниковых геодезических измерений (определений)	$Mt=\sqrt{(0.07^2+0.07^2)}=0.10$	Закрепление отсутствует
н433	380741.28	2201818.56	Метод спутниковых геодезических измерений (определений)	$Mt=\sqrt{(0.07^2+0.07^2)}=0.10$	Закрепление отсутствует
н432	380745.09	2201817.40	Метод спутниковых геодезических измерений (определений)	$Mt=\sqrt{(0.07^2+0.07^2)}=0.10$	Закрепление отсутствует
н431	380750.81	2201818.67	Метод спутниковых геодезических измерений (определений)	$Mt=\sqrt{(0.07^2+0.07^2)}=0.10$	Закрепление отсутствует
н430	380791.66	2201845.97	Метод спутниковых геодезических измерений (определений)	$Mt=\sqrt{(0.07^2+0.07^2)}=0.10$	Закрепление отсутствует
н429	380805.21	2201855.92	Метод спутниковых геодезических измерений (определений)	$Mt=\sqrt{(0.07^2+0.07^2)}=0.10$	Закрепление отсутствует
н428	380807.85	2201852.22	Метод спутниковых геодезических измерений (определений)	$Mt=\sqrt{(0.07^2+0.07^2)}=0.10$	Закрепление отсутствует
н427	380757.37	2201818.77	Метод спутниковых геодезических измерений (определений)	$Mt=\sqrt{(0.07^2+0.07^2)}=0.10$	Закрепление отсутствует

н426	380750.49	2201814.12	Метод спутниковых геодезических измерений (определений)	$Mt=\sqrt{(0.07^2+0.07^2)}=0.10$	Закрепление отсутствует
н425	380745.73	2201812.95	Метод спутниковых геодезических измерений (определений)	$Mt=\sqrt{(0.07^2+0.07^2)}=0.10$	Закрепление отсутствует
н424	380740.75	2201814.54	Метод спутниковых геодезических измерений (определений)	$Mt=\sqrt{(0.07^2+0.07^2)}=0.10$	Закрепление отсутствует
н423	380736.20	2201817.93	Метод спутниковых геодезических измерений (определений)	$Mt=\sqrt{(0.07^2+0.07^2)}=0.10$	Закрепление отсутствует
н422	380733.13	2201820.99	Метод спутниковых геодезических измерений (определений)	$Mt=\sqrt{(0.07^2+0.07^2)}=0.10$	Закрепление отсутствует
н186	380730.35	2201822.40	Метод спутниковых геодезических измерений (определений)	$Mt=\sqrt{(0.07^2+0.07^2)}=0.10$	Закрепление отсутствует
н187	380727.54	2201829.30	Метод спутниковых геодезических измерений (определений)	$Mt=\sqrt{(0.07^2+0.07^2)}=0.10$	Закрепление отсутствует

2. Сведения о частях границ образуемого земельного участка :ЗУ52

_____ обозначение земельного участка

Обозначение части границ		Горизонтальное проложение (S), м	Описание прохождения части границ	Сведения о согласовании местоположения границ (согласовано/спорное)
от т.	до т.			
1	2	3	4	5
н187	н435	3.79	–	–
н435	н434	7.94	–	–
н434	н433	5.81	–	–
н433	н432	3.98	–	–
н432	н431	5.86	–	–
н431	н430	49.13	–	–
н430	н429	16.81	–	–
н429	н428	4.55	–	–
н428	н427	60.56	–	–
н427	н426	8.30	–	–

н426	н425	4.90	–	–
н425	н424	5.23	–	–
н424	н423	5.67	–	–
н423	н422	4.33	–	–
н422	н186	3.12	–	–
н186	н187	7.45	–	–

3. Сведения о характеристиках образуемого земельного участка :ЗУ52

_____ обозначение земельного участка

№ п/п	Наименование характеристики земельного участка	Значение характеристики
1	2	3
1.	Адрес земельного участка	–
1.1	Сведения о местоположении земельного участка (при отсутствии адреса) в структурированном в соответствии с федеральной информационной адресной системой виде	Российская Федерация, Пермский край, Бардымский р-н, Сараши с
1.2	Дополнительные сведения о местоположении земельного участка	–
2.	Категория земель	Земли населенных пунктов
3.	Вид (виды) разрешенного использования	в соответствии с ранее использовавшимся классификатором (dUtilizations) и сведения о разрешенном использовании в соответствии с документом Для общего пользования (уличная сеть) Улично-дорожная сеть
3.1	Дополнительные сведения об использовании земельного участка	–
4.	Реестровый номер границ территориальной зоны или в случае отсутствия такого реестрового номера ее индивидуальное обозначение (вид, тип, номер, индекс)	–
5.	Площадь земельного участка ± величина предельной погрешности определения (вычисления) площади ($P \pm \Delta P$), м ²	353 кв.м ± 4.12 кв.м
6.	Формула, примененная для вычисления предельной погрешности определения площади земельного участка, с подставленными значениями и итоговые (вычисленные) значения (ΔP), м ²	$\Delta P = 2 * 0.10 * \sqrt{353 * \sqrt{(1 + 1.87^2)/(2 * 1.87)}} = 4.12$
7.	Предельные минимальный и максимальный размеры земельного участка (P_{\min} и P_{\max}), м ²	–
8.	Кадастровый или иной государственный учетный номер (инвентарный) объекта недвижимости, расположенного на образуемом земельном участке	59:00:0000000:7915
9.	Кадастровые номера исходных земельных участков	–
9.1	Кадастровый номер входящего в состав земельного участка, представляющего собой единое землепользование (номер контура многоконтурного земельного участка), преобразование которого осуществляется	–

9.2	Кадастровые номера земельных участков, исключаемых из состава измененного (исходного) земельного участка, представляющего собой единое землепользование	–
9.3	Кадастровый или иной государственный учетный номер (инвентарный) объекта недвижимости, расположенного на измененном земельном участке	–
10.	Условный номер земельного участка	–
11.	Учетный номер проекта межевания территории	–
12.	Дополнительные сведения об образовании земельного участка	–
13.	Сведения о земельных участках (землях общего пользования, территории общего пользования), посредством которых обеспечивается доступ	–
14.	Иные сведения	–

4. Пояснения к сведениям об образуемом земельном участке :ЗУ52

_____ обозначение земельного участка

1.	–
----	---

Сведения об образуемых земельных участках

1. Сведения о характерных точках границ образуемого земельного участка

:ЗУ54

_____ обозначение земельного участка

Система координат МСК-59, зона 2

Зона № 2

Обозначение характерных точек границ	Координаты, м		Метод определения координат	Формулы, примененные для расчета средней квадратической погрешности определения координат характерной точки границ (Mt), с подставленными в такие формулы значениями и итоговые (вычисленные) значения Mt, м	Описание закрепления точки
	X	Y			
1	2	3	4	5	6
н161	380590.37	2201854.20	Метод спутниковых геодезических измерений (определений)	$Mt=\sqrt{(0.07^2+0.07^2)}=0.10$	Закрепление отсутствует
н437	380583.81	2201851.08	Метод спутниковых геодезических измерений (определений)	$Mt=\sqrt{(0.07^2+0.07^2)}=0.10$	Закрепление отсутствует
н436	380577.25	2201856.16	Метод спутниковых геодезических измерений (определений)	$Mt=\sqrt{(0.07^2+0.07^2)}=0.10$	Закрепление отсутствует
н160	380579.08	2201863.29	Метод спутниковых геодезических измерений (определений)	$Mt=\sqrt{(0.07^2+0.07^2)}=0.10$	Закрепление отсутствует

н161	380590.37	2201854.20	Метод спутниковых геодезических измерений (определений)	$Mt=\sqrt{(0.07^2+0.07^2)}=0.10$	Закрепление отсутствует
------	-----------	------------	---	----------------------------------	-------------------------

2. Сведения о частях границ образуемого земельного участка :ЗУ54

обозначение земельного участка

Обозначение части границ		Горизонтальное проложение (S), м	Описание прохождения части границ	Сведения о согласовании местоположения границ (согласовано/спорное)
от т.	до т.			
1	2	3	4	5
н161	н437	7.26	–	–
н437	н436	8.30	–	–
н436	н160	7.36	–	–
н160	н161	14.49	–	–

3. Сведения о характеристиках образуемого земельного участка :ЗУ54

обозначение земельного участка

№ п/п	Наименование характеристики земельного участка	Значение характеристики
1	2	3
1.	Адрес земельного участка	–
1.1	Сведения о местоположении земельного участка (при отсутствии адреса) в структурированном в соответствии с федеральной информационной адресной системой виде	Российская Федерация, Пермский край, Бардымский р-н, Сараша с
1.2	Дополнительные сведения о местоположении земельного участка	–
2.	Категория земель	Земли населенных пунктов
3.	Вид (виды) разрешенного использования	в соответствии с ранее использовавшимся классификатором (dUtilizations) и сведения о разрешенном использовании в соответствии с документом Для общего пользования (уличная сеть) Благоустройство территории (12.0.2)
3.1	Дополнительные сведения об использовании земельного участка	–
4.	Реестровый номер границ территориальной зоны или в случае отсутствия такого реестрового номера ее индивидуальное обозначение (вид, тип, номер, индекс)	–
5.	Площадь земельного участка ± величина предельной погрешности определения (вычисления) площади ($P \pm \Delta P$), м ²	75 кв.м ± 1.74 кв.м
6.	Формула, примененная для вычисления предельной погрешности определения площади земельного участка, с подставленными значениями и итоговые (вычисленные) значения (ΔP), м ²	$\Delta P = 2 * 0.10 * \sqrt{75} * \sqrt{((1 + 1.07^2)/(2 * 1.07))} = 1.74$
7.	Предельные минимальный и максимальный размеры земельного участка (P_{\min} и P_{\max}), м ²	–

8.	Кадастровый или иной государственный учетный номер (инвентарный) объекта недвижимости, расположенного на образуемом земельном участке	–
9.	Кадастровые номера исходных земельных участков	–
9.1	Кадастровый номер входящего в состав земельного участка, представляющего собой единое землепользование (номер контура многоконтурного земельного участка), преобразование которого осуществляется	–
9.2	Кадастровые номера земельных участков, исключаемых из состава измененного (исходного) земельного участка, представляющего собой единое землепользование	–
9.3	Кадастровый или иной государственный учетный номер (инвентарный) объекта недвижимости, расположенного на измененном земельном участке	–
10.	Условный номер земельного участка	–
11.	Учетный номер проекта межевания территории	–
12.	Дополнительные сведения об образовании земельного участка	–
13.	Сведения о земельных участках (землях общего пользования, территории общего пользования), посредством которых обеспечивается доступ	–
14.	Иные сведения	–

4. Пояснения к сведениям об образуемом земельном участке :ЗУ54

_____ обозначение земельного участка

1. –

Сведения об уточняемых земельных участках, необходимые для исправления реестровых ошибок в сведениях о местоположении их границ

1. Сведения о характерных точках границ уточняемого земельного участка с кадастровым номером 59:13:0460202:1

Система координат МСК-59, зона 2

Зона № 2

Обозначение характерных точек границ	Координаты, м				Метод определения координат	Формулы, примененные для расчета средней квадратической погрешности определения координат характерных точек границ (Mt), с подставленными в такие формулы значениями и итоговые (вычисленные) значения Mt, м	Описание закрепления точки
	содержатся в Едином государственном реестре недвижимости		определены в ходе выполнения комплексных кадастровых работ				
	X	Y	X	Y			
1	2	3	4	5	6	7	8
n1360	–	–	380671.5 2	2201779.95	Метод спутниковых геодезических измерений (определений	$Mt = \sqrt{(0.07^2 + 0.07^2)} = 0.10$	Забор

)		
н674	–	–	380662.66	2201805.12	Метод спутниковых геодезических измерений (определений)	$Mt=\sqrt{(0.07^2+0.07^2)}=0.10$	Забор
н675	–	–	380689.44	2201818.33	Метод спутниковых геодезических измерений (определений)	$Mt=\sqrt{(0.07^2+0.07^2)}=0.10$	Забор
н676	–	–	380700.50	2201822.79	Метод спутниковых геодезических измерений (определений)	$Mt=\sqrt{(0.07^2+0.07^2)}=0.10$	Забор
н653	–	–	380714.51	2201827.60	Метод спутниковых геодезических измерений (определений)	$Mt=\sqrt{(0.07^2+0.07^2)}=0.10$	Забор
н1365	–	–	380714.50	2201826.12	Метод спутниковых геодезических измерений (определений)	$Mt=\sqrt{(0.07^2+0.07^2)}=0.10$	Забор
н1364	–	–	380714.74	2201824.10	Метод спутниковых геодезических измерений (определений)	$Mt=\sqrt{(0.07^2+0.07^2)}=0.10$	Забор
н1363	–	–	380716.62	2201819.46	Метод спутниковых геодезических измерений (определений)	$Mt=\sqrt{(0.07^2+0.07^2)}=0.10$	Забор
н1362	–	–	380718.30	2201814.92	Метод спутниковых геодезических измерений (определений)	$Mt=\sqrt{(0.07^2+0.07^2)}=0.10$	Забор
н1361	–	–	380722.43	2201803.29	Метод спутниковых геодезических измерений (определений)	$Mt=\sqrt{(0.07^2+0.07^2)}=0.10$	Забор
н1360	–	–	380671.52	2201779.95	Метод спутниковых геодезических	$Mt=\sqrt{(0.07^2+0.07^2)}=0.10$	Забор

					х измерений (определений)		
215	380671.44	2201779. 90	–	–	–	–	–
224	380662.33	2201805. 04	–	–	–	–	–
223	380691.18	2201819. 27	–	–	–	–	–
222	380699.86	2201822. 92	–	–	–	–	–
221	380714.83	2201827. 92	–	–	–	–	–
220	380714.50	2201826. 12	–	–	–	–	–
219	380714.74	2201824. 10	–	–	–	–	–
218	380716.62	2201819. 46	–	–	–	–	–
217	380718.30	2201814. 92	–	–	–	–	–
216	380719.56	2201801. 87	–	–	–	–	–
215	380671.44	2201779. 90	–	–	–	–	–

2. Сведения о частях границ уточняемого земельного участка с кадастровым номером 59:13:0460202:1

Обозначение части границ		Горизонтальное положение (S), м	Описание прохождения части границ	Сведения о согласовании местоположения границ (согласовано/спорное)
от т.	до т.			
1	2	3	4	5
н1360	н674	26.68	–	–
н674	н675	29.86	–	–
н675	н676	11.93	–	–
н676	н653	14.81	–	–
н653	н1365	1.48	–	–
н1365	н1364	2.03	–	–
н1364	н1363	5.01	–	–
н1363	н1362	4.84	–	–
н1362	н1361	12.34	–	–
н1361	н1360	56.01	–	–

3. Сведения о характеристиках уточняемого земельного участка с кадастровым номером <u>59:13:0460202:1</u>				
№ п/п	Наименование характеристики		Значение характеристики	
1	2		3	
1.	Адрес земельного участка		–	
1.1	Сведения о местоположении земельного участка (при отсутствии адреса) в структурированном в соответствии с федеральной информационной адресной системой виде		–	
1.2	Дополнительные сведения о местоположении земельного участка		–	
2.	Площадь земельного участка ± величина предельной погрешности определения (вычисления) площади ($P \pm \Delta P$), м ²		1500 кв.м ± 7.84 кв.м	
3.	Формула, примененная для вычисления предельной погрешности определения площади земельного участка с подставленными значениями (ΔP), м ²		$\Delta P = 2 * 0.10 * \sqrt{1500} * \sqrt{((1 + 1.25^2)/(2 * 1.25))} = 7.84$	
4.	Площадь земельного участка согласно сведениям Единого государственного реестра недвижимости ($P_{\text{кад}}$), м ²		1500	
5.	Оценка расхождения P и $P_{\text{кад}}$ ($P - P_{\text{кад}}$), м ²		0 кв.м	
6.	Предельные минимальный и максимальный размеры земельного участка ($P_{\text{мин}}$ и $P_{\text{макс}}$), м ²		700 2500	
7.	Кадастровый номер или иной государственный учетный номер (инвентарный) объекта недвижимости, расположенного на земельном участке		59:13:0460202:26	
8.	Вид (виды) разрешенного использования		Для ведения личного подсобного хозяйства	
8.1	Дополнительные сведения об использовании земельного участка		–	
9.	Сведения о земельных участках (землях общего пользования, территории общего пользования), посредством которых обеспечивается доступ		земли общего пользования	
10.	Иные сведения		Выявлено несоответствие площади участка по документу и по координатам. Исправление РО	
4. Пояснения к сведениям об уточняемом земельном участке с кадастровым номером: <u>59:13:0460202:1</u>				
1.	–			
Сведения об уточняемых земельных участках, необходимые для исправления реестровых ошибок в сведениях о местоположении их границ				
1. Сведения о характерных точках границ уточняемого земельного участка с кадастровым номером <u>59:13:0460204:71</u>				
Система координат <u>МСК-59, зона 2</u>			Зона № 2	
Обозначение	Координаты, м	Метод	Формулы, примененные	Описание

ние характер ных точек границ	содержатся в Едином государственном реестре недвижимости		определены в ходе выполнения комплексных кадастровых работ		определения координат	для расчета средней квадратической погрешности определения координат характерных точек границ (Mt), с подставленными в такие формулы значениями и итоговые (вычисленные) значения Mt, м	закреплен ия точки
	X	Y	X	Y			
1	2	3	4	5	6	7	8
н1366	–	–	380943.0 3	2202590.77	Метод спутниковых геодезически х измерений (определений)	$Mt=\sqrt{(0.07^2+0.07^2)}=0.10$	Забор
н1388	–	–	380934.2 2	2202575.81	Метод спутниковых геодезически х измерений (определений)	$Mt=\sqrt{(0.07^2+0.07^2)}=0.10$	Забор
н1387	–	–	380934.0 1	2202575.92	Метод спутниковых геодезически х измерений (определений)	$Mt=\sqrt{(0.07^2+0.07^2)}=0.10$	Забор
н1386	–	–	380932.0 6	2202572.72	Метод спутниковых геодезически х измерений (определений)	$Mt=\sqrt{(0.07^2+0.07^2)}=0.10$	Забор
н1385	–	–	380930.2 9	2202569.47	Метод спутниковых геодезически х измерений (определений)	$Mt=\sqrt{(0.07^2+0.07^2)}=0.10$	Забор
н1384	–	–	380924.4 1	2202572.90	Метод спутниковых геодезически х измерений (определений)	$Mt=\sqrt{(0.07^2+0.07^2)}=0.10$	Забор
н1383	–	–	380924.9 5	2202573.78	Метод спутниковых геодезически х измерений (определений)	$Mt=\sqrt{(0.07^2+0.07^2)}=0.10$	Забор
н1382	–	–	380923.6 8	2202574.41	Метод спутниковых геодезически х измерений (определений)	$Mt=\sqrt{(0.07^2+0.07^2)}=0.10$	Забор

н1381	–	–	380923.56	2202576.05	Метод спутниковых геодезических измерений (определений)	$Mt=\sqrt{(0.07^2+0.07^2)}=0.10$	Забор
н1380	–	–	380911.61	2202584.41	Метод спутниковых геодезических измерений (определений)	$Mt=\sqrt{(0.07^2+0.07^2)}=0.10$	Забор
н1379	–	–	380911.93	2202584.84	Метод спутниковых геодезических измерений (определений)	$Mt=\sqrt{(0.07^2+0.07^2)}=0.10$	Забор
н1378	–	–	380907.94	2202587.44	Метод спутниковых геодезических измерений (определений)	$Mt=\sqrt{(0.07^2+0.07^2)}=0.10$	Забор
н1377	–	–	380903.34	2202588.61	Метод спутниковых геодезических измерений (определений)	$Mt=\sqrt{(0.07^2+0.07^2)}=0.10$	Забор
н1376	–	–	380894.69	2202592.87	Метод спутниковых геодезических измерений (определений)	$Mt=\sqrt{(0.07^2+0.07^2)}=0.10$	Забор
н1375	–	–	380868.79	2202612.07	Метод спутниковых геодезических измерений (определений)	$Mt=\sqrt{(0.07^2+0.07^2)}=0.10$	Забор
н1202	–	–	380873.65	2202618.63	Метод спутниковых геодезических измерений (определений)	$Mt=\sqrt{(0.07^2+0.07^2)}=0.10$	Забор
н1203	–	–	380888.45	2202633.29	Метод спутниковых геодезических измерений (определений)	$Mt=\sqrt{(0.07^2+0.07^2)}=0.10$	Забор
н1374	–	–	380892.64	2202629.43	Метод спутниковых геодезических измерений	$Mt=\sqrt{(0.07^2+0.07^2)}=0.10$	Забор

					(определений)		
н1373	–	–	380910.27	2202614.60	Метод спутниковых геодезических измерений (определений)	$Mt=\sqrt{(0.07^2+0.07^2)}=0.10$	Забор
н1372	–	–	380917.91	2202609.34	Метод спутниковых геодезических измерений (определений)	$Mt=\sqrt{(0.07^2+0.07^2)}=0.10$	Забор
н1371	–	–	380921.16	2202606.72	Метод спутниковых геодезических измерений (определений)	$Mt=\sqrt{(0.07^2+0.07^2)}=0.10$	Забор
н1370	–	–	380925.89	2202603.16	Метод спутниковых геодезических измерений (определений)	$Mt=\sqrt{(0.07^2+0.07^2)}=0.10$	Забор
н1369	–	–	380926.97	2202603.10	Метод спутниковых геодезических измерений (определений)	$Mt=\sqrt{(0.07^2+0.07^2)}=0.10$	Забор
н1368	–	–	380930.54	2202600.61	Метод спутниковых геодезических измерений (определений)	$Mt=\sqrt{(0.07^2+0.07^2)}=0.10$	Забор
н1367	–	–	380933.19	2202597.20	Метод спутниковых геодезических измерений (определений)	$Mt=\sqrt{(0.07^2+0.07^2)}=0.10$	Забор
н1366	–	–	380943.03	2202590.77	Метод спутниковых геодезических измерений (определений)	$Mt=\sqrt{(0.07^2+0.07^2)}=0.10$	Забор
228	380943.03	2202590.77	–	–	–	–	–
248	380933.97	2202576.08	–	–	–	–	–
247	380932.13	2202572.82	–	–	–	–	–

246	380930.38	2202569. 24	-	-	-	-	-
245	380924.41	2202572. 90	-	-	-	-	-
244	380924.95	2202573. 78	-	-	-	-	-
243	380922.86	2202574. 82	-	-	-	-	-
242	380922.47	2202574. 12	-	-	-	-	-
241	380917.10	2202578. 71	-	-	-	-	-
240	380917.72	2202579. 84	-	-	-	-	-
239	380911.61	2202584. 41	-	-	-	-	-
238	380911.93	2202584. 84	-	-	-	-	-
237	380878.67	2202612. 73	-	-	-	-	-
236	380892.64	2202629. 43	-	-	-	-	-
235	380910.27	2202614. 60	-	-	-	-	-
234	380917.91	2202609. 34	-	-	-	-	-
233	380921.16	2202606. 72	-	-	-	-	-
232	380925.89	2202603. 16	-	-	-	-	-
231	380926.97	2202603. 10	-	-	-	-	-
230	380930.54	2202600. 61	-	-	-	-	-
229	380933.19	2202597. 20	-	-	-	-	-
228	380943.03	2202590. 77	-	-	-	-	-

2. Сведения о частях границ уточняемого земельного участка с кадастровым номером 59:13:0460204:71

Обозначение части границ		Горизонтальное проложение (S), м	Описание прохождения части границ	Сведения о согласовании местоположения границ (согласовано/спорное)
от т.	до т.			
1	2	3	4	5

н1366	н1388	17.36	–	–
н1388	н1387	0.24	–	–
н1387	н1386	3.75	–	–
н1386	н1385	3.70	–	–
н1385	н1384	6.81	–	–
н1384	н1383	1.03	–	–
н1383	н1382	1.42	–	–
н1382	н1381	1.64	–	–
н1381	н1380	14.58	–	–
н1380	н1379	0.54	–	–
н1379	н1378	4.76	–	–
н1378	н1377	4.75	–	–
н1377	н1376	9.64	–	–
н1376	н1375	32.24	–	–
н1375	н1202	8.16	–	–
н1202	н1203	20.83	–	–
н1203	н1374	5.70	–	–
н1374	н1373	23.04	–	–
н1373	н1372	9.28	–	–
н1372	н1371	4.17	–	–
н1371	н1370	5.92	–	–
н1370	н1369	1.08	–	–
н1369	н1368	4.35	–	–
н1368	н1367	4.32	–	–
н1367	н1366	11.75	–	–

3. Сведения о характеристиках уточняемого земельного участка с кадастровым номером 59:13:0460204:71

№ п/п	Наименование характеристики	Значение характеристики
1	2	3
1.	Адрес земельного участка	–
1.1	Сведения о местоположении земельного участка (при отсутствии адреса) в структурированном в соответствии с федеральной информационной адресной системой виде	–

1.2	Дополнительные сведения о местоположении земельного участка	–
2.	Площадь земельного участка ± величина предельной погрешности определения (вычисления) площади ($P \pm \Delta P$), м ²	1869 кв.м ± 8.69 кв.м
3.	Формула, примененная для вычисления предельной погрешности определения площади земельного участка с подставленными значениями (ΔP), м ²	$\Delta P = 2 * 0.10 * \sqrt{1869} * \sqrt{((1 + 1.16^2)/(2 * 1.16))}$ = 8.69
4.	Площадь земельного участка согласно сведениям Единого государственного реестра недвижимости ($P_{\text{кад}}$), м ²	1500
5.	Оценка расхождения P и $P_{\text{кад}}$ ($P - P_{\text{кад}}$), м ²	369 кв.м
6.	Предельные минимальный и максимальный размеры земельного участка ($P_{\text{мин}}$ и $P_{\text{макс}}$), м ²	700 2500
7.	Кадастровый номер или иной государственный учетный номер (инвентарный) объекта недвижимости, расположенного на земельном участке	59:13:0460204:106
8.	Вид (виды) разрешенного использования	для ведения личного подсобного хозяйства
8.1	Дополнительные сведения об использовании земельного участка	–
9.	Сведения о земельных участках (землях общего пользования, территории общего пользования), посредством которых обеспечивается доступ	земли общего пользования
10.	Иные сведения	Выявлено несоответствие границ ЗУ, внесенных в ЕГРН, с фактическими границами. На местности имеются укрепления забором, данные ГФД подтверждают, что в данной конфигурации зу существует более 15 лет. Увеличение площади не превышает минимальный установленный p-p ЗУ.

4. Пояснения к сведениям об уточняемом земельном участке с кадастровым номером: 59:13:0460204:71

1. –

**Описание местоположения зданий, сооружений,
объектов незавершенного строительства на земельном участке**

1. Сведения о характерных точках контура объекта недвижимости с кадастровым номером 59:13:0460201:48

Система координат МСК-59, зона 2

Зона № 2

Обозначение характерных точек контура	Содержатся в Едином государственном реестре недвижимости	Определены в ходе выполнения комплексных кадастровых работ	Метод определения координат	Формулы, примененные для расчета средней квадратической погрешности определения координат характерных точек (M_t), м, с подставленными в такие формулы значениями и итоговые
---------------------------------------	--	--	-----------------------------	--

	Координаты, м		Радиус, м	Координаты, м		Радиус, м		(вычисленные) значения Mt, м
	X	Y	R	X	Y	R		
1	2	3	4	5	6	7	8	9
н353	–	–	–	380751.05	2201 796. 65	–	Метод спутниковых геодезических измерений (определений)	$Mt=\sqrt{(0.07^2+0.07^2)}=0.10$
н354	–	–	–	380757.49	2201 800. 34	–	Метод спутниковых геодезических измерений (определений)	$Mt=\sqrt{(0.07^2+0.07^2)}=0.10$
н355	–	–	–	380753.71	2201 806. 92	–	Метод спутниковых геодезических измерений (определений)	$Mt=\sqrt{(0.07^2+0.07^2)}=0.10$
н356	–	–	–	380747.26	2201 803. 24	–	Метод спутниковых геодезических измерений (определений)	$Mt=\sqrt{(0.07^2+0.07^2)}=0.10$
н353	–	–	–	380751.05	2201 796. 65	–	Метод спутниковых геодезических измерений (определений)	$Mt=\sqrt{(0.07^2+0.07^2)}=0.10$

2. Сведения о характеристиках объекта недвижимости с кадастровым номером 59:13:0460201:48

№ п/п	Наименование характеристики	Значение характеристики
1	2	3
1.	Вид объекта недвижимости	Здание
2.	Ранее присвоенный государственный учетный номер (инвентарный) здания, сооружения, объекта незавершенного строительства	–
3.	Кадастровый номер земельного участка (земельных участков), в границах которого (которых) расположены здание, сооружение, объект	59:13:0460201:1

	незавершенного строительства	
4.	Уникальный учетный номер кадастрового квартала, в границах которого расположены здание, сооружение, объект незавершенного строительства	59:13:0460201
5.	Адрес здания, сооружения, объекта незавершенного строительства	Пермский край, Бардымский м.о., Сараша с, Ленина ул, 46 д
5.1	Сведения о местоположении здания, сооружения, объекта незавершенного строительства (при отсутствии адреса) в структурированном в соответствии с федеральной информационной адресной системой виде	–
5.2	Дополнительные сведения о местоположении	–
6.	Иные сведения	–

3. Пояснения к сведениям об объекте недвижимости с кадастровым номером 59:13:0460201:48

1.	–
----	---

**Описание местоположения зданий, сооружений,
объектов незавершенного строительства на земельном участке**

1. Сведения о характерных точках контура объекта недвижимости с кадастровым номером 59:13:0460201:50

Система координат МСК-59, зона 2

Зона № 2

Обозначение характерных точек контура	Содержатся в Едином государственном реестре недвижимости			Определены в ходе выполнения комплексных кадастровых работ			Метод определения координат	Формулы, примененные для расчета средней квадратической погрешности определения координат характерных точек (M_t), м, с подставленными в такие формулы значениями и итоговые (вычисленные) значения M_t , м
	Координаты, м		Радиус, м	Координаты, м		Радиус, м		
	X	Y	R	X	Y	R		
1	2	3	4	5	6	7	8	9
n1	–	–	–	380716.15	2201872.	–	Метод спутниковых	$M_t = \sqrt{(0.07^2 + 0.07^2)} = 0.10$

					67		геодезических измерений (определений)	
н2	–	–	–	380720.65	2201 876. 49	–	Метод спутниковых геодезических измерений (определений)	$Mt=\sqrt{(0.07^2+0.07^2)}=0.10$
н3	–	–	–	380716.30	2201 881. 62	–	Метод спутниковых геодезических измерений (определений)	$Mt=\sqrt{(0.07^2+0.07^2)}=0.10$
н4	–	–	–	380711.80	2201 877. 80	–	Метод спутниковых геодезических измерений (определений)	$Mt=\sqrt{(0.07^2+0.07^2)}=0.10$
н1	–	–	–	380716.15	2201 872. 67	–	Метод спутниковых геодезических измерений (определений)	$Mt=\sqrt{(0.07^2+0.07^2)}=0.10$

2. Сведения о характеристиках объекта недвижимости с кадастровым номером 59:13:0460201:50

№ п/п	Наименование характеристики	Значение характеристики
1	2	3
1.	Вид объекта недвижимости	Здание
2.	Ранее присвоенный государственный учетный номер (инвентарный) здания, сооружения, объекта незавершенного строительства	–
3.	Кадастровый номер земельного участка (земельных участков), в границах которого (которых) расположены здание, сооружение, объект незавершенного строительства	59:13:0460201:173
4.	Уникальный учетный номер кадастрового квартала, в границах которого расположены здание, сооружение, объект незавершенного строительства	59:13:0460201
5.	Адрес здания, сооружения, объекта незавершенного строительства	Пермский край, Бардымский м.о., Сараша с, Ленина ул, 50 д
5.1	Сведения о местоположении здания, сооружения, объекта незавершенного строительства (при отсутствии адреса) в структурированном в соответствии с федеральной информационной адресной системой виде	–
5.2	Дополнительные сведения о местоположении	–
6.	Иные сведения	–

3. Пояснения к сведениям об объекте недвижимости с кадастровым номером 59:13:0460201:50

1.	–
Описание местоположения зданий, сооружений,	

объектов незавершенного строительства на земельном участке

1. Сведения о характерных точках контура объекта недвижимости с кадастровым номером 59:13:0460201:52

Система координат МСК-59, зона 2

Зона № 2

Обозначение характерных точек контура	Содержатся в Едином государственном реестре недвижимости		Определены в ходе выполнения комплексных кадастровых работ			Метод определения координат	Формулы, примененные для расчета средней квадратической погрешности определения координат характерных точек (M_t), м, с подставленными в такие формулы значениями и итоговые (вычисленные) значения M_t , м	
	Координаты, м		Координаты, м		Радиус, м			
	X	Y	X	Y	R			
1	2	3	4	5	6	7	8	9
н5	-	-	-	380718.30	2201913.06	-	Метод спутниковых геодезических измерений (определений)	$M_t = \sqrt{(0.07^2 + 0.07^2)} = 0.10$
н6	-	-	-	380723.03	2201909.31	-	Метод спутниковых геодезических измерений (определений)	$M_t = \sqrt{(0.07^2 + 0.07^2)} = 0.10$
н7	-	-	-	380727.75	2201915.27	-	Метод спутниковых геодезических измерений (определений)	$M_t = \sqrt{(0.07^2 + 0.07^2)} = 0.10$
н8	-	-	-	380723.01	2201919.02	-	Метод спутниковых геодезических измерений (определений)	$M_t = \sqrt{(0.07^2 + 0.07^2)} = 0.10$
н5	-	-	-	380718.30	2201913.	-	Метод спутниковых	$M_t = \sqrt{(0.07^2 + 0.07^2)} = 0.10$

					06		геодезических измерений (определений)	
--	--	--	--	--	----	--	---------------------------------------	--

2. Сведения о характеристиках объекта недвижимости с кадастровым номером 59:13:0460201:52

№ п/п	Наименование характеристики	Значение характеристики
1	2	3
1.	Вид объекта недвижимости	Здание
2.	Ранее присвоенный государственный учетный номер (инвентарный) здания, сооружения, объекта незавершенного строительства	–
3.	Кадастровый номер земельного участка (земельных участков), в границах которого (которых) расположены здание, сооружение, объект незавершенного строительства	59:13:0460201:4
4.	Уникальный учетный номер кадастрового квартала, в границах которого расположены здание, сооружение, объект незавершенного строительства	59:13:0460201
5.	Адрес здания, сооружения, объекта незавершенного строительства	Пермский край, Бардымский м.о., Сараши с, М.Горького ул, 1 д
5.1	Сведения о местоположении здания, сооружения, объекта незавершенного строительства (при отсутствии адреса) в структурированном в соответствии с федеральной информационной адресной системой виде	–
5.2	Дополнительные сведения о местоположении	–
6.	Иные сведения	–

3. Пояснения к сведениям об объекте недвижимости с кадастровым номером 59:13:0460201:52

1.	–
----	---

Описание местоположения зданий, сооружений, объектов незавершенного строительства на земельном участке

1. Сведения о характерных точках контура объекта недвижимости с кадастровым номером 59:13:0460201:53

Система координат МСК-59, зона 2

Зона № 2

Обозначение характерных точек контура	Содержатся в Едином государственном реестре недвижимости	Определены в ходе выполнения комплексных кадастровых работ	Метод определения координат	Формулы, примененные для расчета средней квадратической погрешности определения координат характерных точек (M_t), м, с подставленными в такие формулы значениями и итоговые
---------------------------------------	--	--	-----------------------------	--

	Координаты, м		Радиус, м	Координаты, м		Радиус, м		(вычисленные) значения Mt, м
	X	Y	R	X	Y	R		
1	2	3	4	5	6	7	8	9
н9	–	–	–	380730.41	2201 928. 02	–	Метод спутниковых геодезических измерений (определений)	$Mt=\sqrt{(0.07^2+0.07^2)}=0.10$
н10	–	–	–	380735.22	2201 924. 17	–	Метод спутниковых геодезических измерений (определений)	$Mt=\sqrt{(0.07^2+0.07^2)}=0.10$
н11	–	–	–	380740.00	2201 930. 13	–	Метод спутниковых геодезических измерений (определений)	$Mt=\sqrt{(0.07^2+0.07^2)}=0.10$
н12	–	–	–	380735.20	2201 933. 98	–	Метод спутниковых геодезических измерений (определений)	$Mt=\sqrt{(0.07^2+0.07^2)}=0.10$
н9	–	–	–	380730.41	2201 928. 02	–	Метод спутниковых геодезических измерений (определений)	$Mt=\sqrt{(0.07^2+0.07^2)}=0.10$

2. Сведения о характеристиках объекта недвижимости с кадастровым номером 59:13:0460201:53

№ п/п	Наименование характеристики	Значение характеристики
1	2	3
1.	Вид объекта недвижимости	Здание
2.	Ранее присвоенный государственный учетный номер (инвентарный) здания, сооружения, объекта незавершенного строительства	–
3.	Кадастровый номер земельного участка (земельных участков), в границах которого (которых) расположены здание, сооружение, объект	59:13:0460201:5

	незавершенного строительства	
4.	Уникальный учетный номер кадастрового квартала, в границах которого расположены здание, сооружение, объект незавершенного строительства	59:13:0460201
5.	Адрес здания, сооружения, объекта незавершенного строительства	Пермский край, Бардымский м.о., Сараша с, М.Горького ул, 3 д
5.1	Сведения о местоположении здания, сооружения, объекта незавершенного строительства (при отсутствии адреса) в структурированном в соответствии с федеральной информационной адресной системой виде	–
5.2	Дополнительные сведения о местоположении	–
6.	Иные сведения	–

3. Пояснения к сведениям об объекте недвижимости с кадастровым номером 59:13:0460201:53

1.	–
----	---

**Описание местоположения зданий, сооружений,
объектов незавершенного строительства на земельном участке**

1. Сведения о характерных точках контура объекта недвижимости с кадастровым номером 59:13:0460201:44

Система координат МСК-59, зона 2

Зона № 2

Обозначение характерных точек контура	Содержатся в Едином государственном реестре недвижимости			Определены в ходе выполнения комплексных кадастровых работ			Метод определения координат	Формулы, примененные для расчета средней квадратической погрешности определения координат характерных точек (M_t), м, с подставленными в такие формулы значениями и итоговые (вычисленные) значения M_t , м
	Координаты, м		Радиус, м	Координаты, м		Радиус, м		
	X	Y	R	X	Y	R		
1	2	3	4	5	6	7	8	9
n13	–	–	–	380744.72	2201945.	–	Метод спутниковых	$M_t = \sqrt{(0.07^2 + 0.07^2)} = 0.10$

					17		геодезических измерений (определений)	
н14	–	–	–	380749.83	2201 941. 06	–	Метод спутниковых геодезических измерений (определений)	$Mt=\sqrt{(0.07^2+0.07^2)}=0.10$
н15	–	–	–	380755.26	2201 947. 80	–	Метод спутниковых геодезических измерений (определений)	$Mt=\sqrt{(0.07^2+0.07^2)}=0.10$
н16	–	–	–	380750.16	2201 951. 91	–	Метод спутниковых геодезических измерений (определений)	$Mt=\sqrt{(0.07^2+0.07^2)}=0.10$
н13	–	–	–	380744.72	2201 945. 17	–	Метод спутниковых геодезических измерений (определений)	$Mt=\sqrt{(0.07^2+0.07^2)}=0.10$

2. Сведения о характеристиках объекта недвижимости с кадастровым номером 59:13:0460201:44

№ п/п	Наименование характеристики	Значение характеристики
1	2	3
1.	Вид объекта недвижимости	Здание
2.	Ранее присвоенный государственный учетный номер (инвентарный) здания, сооружения, объекта незавершенного строительства	–
3.	Кадастровый номер земельного участка (земельных участков), в границах которого (которых) расположены здание, сооружение, объект незавершенного строительства	59:13:0460201:6
4.	Уникальный учетный номер кадастрового квартала, в границах которого расположены здание, сооружение, объект незавершенного строительства	59:13:0460201
5.	Адрес здания, сооружения, объекта незавершенного строительства	Пермский край, Бардымский м.о., Сараша с, М.Горького ул, 5 д
5.1	Сведения о местоположении здания, сооружения, объекта незавершенного строительства (при отсутствии адреса) в структурированном в соответствии с федеральной информационной адресной системой виде	–
5.2	Дополнительные сведения о местоположении	–
6.	Иные сведения	–

3. Пояснения к сведениям об объекте недвижимости с кадастровым номером 59:13:0460201:44

1.	–
Описание местоположения зданий, сооружений,	

объектов незавершенного строительства на земельном участке

1. Сведения о характерных точках контура объекта недвижимости с кадастровым номером 59:13:0460202:22

Система координат МСК-59, зона 2

Зона № 2

Обозначение характерных точек контура	Содержатся в Едином государственном реестре недвижимости			Определены в ходе выполнения комплексных кадастровых работ			Метод определения координат	Формулы, примененные для расчета средней квадратической погрешности определения координат характерных точек (M_t), м, с подставленными в такие формулы значениями и итоговые (вычисленные) значения M_t , м
	Координаты, м		Радиус, м	Координаты, м		Радиус, м		
	X	Y	R	X	Y	R		
1	2	3	4	5	6	7	8	9
н17	-	-	-	380782.29	2201858.39	-	Метод спутниковых геодезических измерений (определений)	$M_t = \sqrt{(0.07^2 + 0.07^2)} = 0.10$
н18	-	-	-	380789.08	2201863.41	-	Метод спутниковых геодезических измерений (определений)	$M_t = \sqrt{(0.07^2 + 0.07^2)} = 0.10$
н19	-	-	-	380785.74	2201867.94	-	Метод спутниковых геодезических измерений (определений)	$M_t = \sqrt{(0.07^2 + 0.07^2)} = 0.10$
н20	-	-	-	380778.94	2201862.91	-	Метод спутниковых геодезических измерений (определений)	$M_t = \sqrt{(0.07^2 + 0.07^2)} = 0.10$
н17	-	-	-	380782.29	2201858.	-	Метод спутниковых	$M_t = \sqrt{(0.07^2 + 0.07^2)} = 0.10$

					39		геодезических измерений (определений)	
--	--	--	--	--	----	--	---------------------------------------	--

2. Сведения о характеристиках объекта недвижимости с кадастровым номером 59:13:0460202:22

№ п/п	Наименование характеристики	Значение характеристики
1	2	3
1.	Вид объекта недвижимости	Здание
2.	Ранее присвоенный государственный учетный номер (инвентарный) здания, сооружения, объекта незавершенного строительства	–
3.	Кадастровый номер земельного участка (земельных участков), в границах которого (которых) расположены здание, сооружение, объект незавершенного строительства	59:13:0460201:2
4.	Уникальный учетный номер кадастрового квартала, в границах которого расположены здание, сооружение, объект незавершенного строительства	59:13:0460201
5.	Адрес здания, сооружения, объекта незавершенного строительства	Пермский край, Бардымский м.о., Сараши с, Ленина ул, 48 д
5.1	Сведения о местоположении здания, сооружения, объекта незавершенного строительства (при отсутствии адреса) в структурированном в соответствии с федеральной информационной адресной системой виде	–
5.2	Дополнительные сведения о местоположении	–
6.	Иные сведения	–

3. Пояснения к сведениям об объекте недвижимости с кадастровым номером 59:13:0460202:22

1.	–
----	---

Описание местоположения зданий, сооружений, объектов незавершенного строительства на земельном участке

1. Сведения о характерных точках контура объекта недвижимости с кадастровым номером 59:13:0460201:33

Система координат МСК-59, зона 2

Зона № 2

Обозначение характерных точек контура	Содержатся в Едином государственном реестре недвижимости	Определены в ходе выполнения комплексных кадастровых работ	Метод определения координат	Формулы, примененные для расчета средней квадратической погрешности определения координат характерных точек (M_t), м, с подставленными в такие формулы значениями и итоговые
---------------------------------------	--	--	-----------------------------	--

	Координаты, м		Радиус, м	Координаты, м		Радиус, м		(вычисленные) значения Mt, м
	X	Y	R	X	Y	R		
1	2	3	4	5	6	7	8	9
н21	–	–	–	380781.49	2201989.10	–	Метод спутниковых геодезических измерений (определений)	$Mt=\sqrt{(0.07^2+0.07^2)}=0.10$
н22	–	–	–	380790.70	2201981.78	–	Метод спутниковых геодезических измерений (определений)	$Mt=\sqrt{(0.07^2+0.07^2)}=0.10$
н23	–	–	–	380796.91	2201989.61	–	Метод спутниковых геодезических измерений (определений)	$Mt=\sqrt{(0.07^2+0.07^2)}=0.10$
н24	–	–	–	380787.70	2201996.93	–	Метод спутниковых геодезических измерений (определений)	$Mt=\sqrt{(0.07^2+0.07^2)}=0.10$
н21	–	–	–	380781.49	2201989.10	–	Метод спутниковых геодезических измерений (определений)	$Mt=\sqrt{(0.07^2+0.07^2)}=0.10$

2. Сведения о характеристиках объекта недвижимости с кадастровым номером 59:13:0460201:33

№ п/п	Наименование характеристики	Значение характеристики
1	2	3
1.	Вид объекта недвижимости	Здание
2.	Ранее присвоенный государственный учетный номер (инвентарный) здания, сооружения, объекта незавершенного строительства	–
3.	Кадастровый номер земельного участка (земельных участков), в границах которого (которых) расположены здание, сооружение, объект	59:13:0060230:9

	незавершенного строительства	
4.	Уникальный учетный номер кадастрового квартала, в границах которого расположены здание, сооружение, объект незавершенного строительства	59:13:0460201
5.	Адрес здания, сооружения, объекта незавершенного строительства	Пермский край, Бардымский р-н, Сараши с, М.Горького ул, 19 д
5.1	Сведения о местоположении здания, сооружения, объекта незавершенного строительства (при отсутствии адреса) в структурированном в соответствии с федеральной информационной адресной системой виде	–
5.2	Дополнительные сведения о местоположении	–
6.	Иные сведения	–

3. Пояснения к сведениям об объекте недвижимости с кадастровым номером 59:13:0460201:33

1.	–
----	---

**Описание местоположения зданий, сооружений,
объектов незавершенного строительства на земельном участке**

1. Сведения о характерных точках контура объекта недвижимости с кадастровым номером 59:13:0460201:34

Система координат МСК-59, зона 2

Зона № 2

Обозначение характерных точек контура	Содержатся в Едином государственном реестре недвижимости			Определены в ходе выполнения комплексных кадастровых работ			Метод определения координат	Формулы, примененные для расчета средней квадратической погрешности определения координат характерных точек (M_t), м, с подставленными в такие формулы значениями и итоговые (вычисленные) значения M_t , м
	Координаты, м		Радиус, м	Координаты, м		Радиус, м		
	X	Y	R	X	Y	R		
1	2	3	4	5	6	7	8	9
n25	–	–	–	380805.02	2202021.	–	Метод спутниковых	$M_t = \sqrt{(0.07^2 + 0.07^2)} = 0.10$

					60		геодезических измерений (определений)	
н26	–	–	–	380810.32	2202 017. 49	–	Метод спутниковых геодезических измерений (определений)	$Mt=\sqrt{(0.07^2+0.07^2)}=0.10$
н27	–	–	–	380815.63	2202 024. 37	–	Метод спутниковых геодезических измерений (определений)	$Mt=\sqrt{(0.07^2+0.07^2)}=0.10$
н28	–	–	–	380810.33	2202 028. 47	–	Метод спутниковых геодезических измерений (определений)	$Mt=\sqrt{(0.07^2+0.07^2)}=0.10$
н25	–	–	–	380805.02	2202 021. 60	–	Метод спутниковых геодезических измерений (определений)	$Mt=\sqrt{(0.07^2+0.07^2)}=0.10$

2. Сведения о характеристиках объекта недвижимости с кадастровым номером 59:13:0460201:34

№ п/п	Наименование характеристики	Значение характеристики
1	2	3
1.	Вид объекта недвижимости	Здание
2.	Ранее присвоенный государственный учетный номер (инвентарный) здания, сооружения, объекта незавершенного строительства	–
3.	Кадастровый номер земельного участка (земельных участков), в границах которого (которых) расположены здание, сооружение, объект незавершенного строительства	59:13:0460201:10
4.	Уникальный учетный номер кадастрового квартала, в границах которого расположены здание, сооружение, объект незавершенного строительства	59:13:0460201
5.	Адрес здания, сооружения, объекта незавершенного строительства	Пермский край, Бардымский м.о., Сараша с, М.Горького ул, 21 д
5.1	Сведения о местоположении здания, сооружения, объекта незавершенного строительства (при отсутствии адреса) в структурированном в соответствии с федеральной информационной адресной системой виде	–
5.2	Дополнительные сведения о местоположении	–
6.	Иные сведения	–

3. Пояснения к сведениям об объекте недвижимости с кадастровым номером 59:13:0460201:34

1.	–
Описание местоположения зданий, сооружений,	

объектов незавершенного строительства на земельном участке

1. Сведения о характерных точках контура объекта недвижимости с кадастровым номером 59:13:0460201:35

Система координат МСК-59, зона 2

Зона № 2

Обозначение характерных точек контура	Содержатся в Едином государственном реестре недвижимости			Определены в ходе выполнения комплексных кадастровых работ			Метод определения координат	Формулы, примененные для расчета средней квадратической погрешности определения координат характерных точек (M_t), м, с подставленными в такие формулы значениями и итоговые (вычисленные) значения M_t , м
	Координаты, м		Радиус, м	Координаты, м		Радиус, м		
	X	Y	R	X	Y	R		
1	2	3	4	5	6	7	8	9
н29	-	-	-	380825.95	2202047.89	-	Метод спутниковых геодезических измерений (определений)	$M_t = \sqrt{(0.07^2 + 0.07^2)} = 0.10$
н30	-	-	-	380830.72	2202044.07	-	Метод спутниковых геодезических измерений (определений)	$M_t = \sqrt{(0.07^2 + 0.07^2)} = 0.10$
н31	-	-	-	380836.45	2202051.27	-	Метод спутниковых геодезических измерений (определений)	$M_t = \sqrt{(0.07^2 + 0.07^2)} = 0.10$
н32	-	-	-	380831.68	2202055.08	-	Метод спутниковых геодезических измерений (определений)	$M_t = \sqrt{(0.07^2 + 0.07^2)} = 0.10$
н29	-	-	-	380825.95	2202047.	-	Метод спутниковых	$M_t = \sqrt{(0.07^2 + 0.07^2)} = 0.10$

					89		геодезических измерений (определений)	
--	--	--	--	--	----	--	---------------------------------------	--

2. Сведения о характеристиках объекта недвижимости с кадастровым номером 59:13:0460201:35

№ п/п	Наименование характеристики	Значение характеристики
1	2	3
1.	Вид объекта недвижимости	Здание
2.	Ранее присвоенный государственный учетный номер (инвентарный) здания, сооружения, объекта незавершенного строительства	–
3.	Кадастровый номер земельного участка (земельных участков), в границах которого (которых) расположены здание, сооружение, объект незавершенного строительства	59:13:0460201:11
4.	Уникальный учетный номер кадастрового квартала, в границах которого расположены здание, сооружение, объект незавершенного строительства	59:13:0460201
5.	Адрес здания, сооружения, объекта незавершенного строительства	Пермский край, Бардымский м.о., Сараши с, М.Горького ул, 23 д
5.1	Сведения о местоположении здания, сооружения, объекта незавершенного строительства (при отсутствии адреса) в структурированном в соответствии с федеральной информационной адресной системой виде	–
5.2	Дополнительные сведения о местоположении	–
6.	Иные сведения	–

3. Пояснения к сведениям об объекте недвижимости с кадастровым номером 59:13:0460201:35

1.	–
----	---

Описание местоположения зданий, сооружений, объектов незавершенного строительства на земельном участке

1. Сведения о характерных точках контура объекта недвижимости с кадастровым номером 59:13:0460203:44

Система координат МСК-59, зона 2

Зона № 2

Обозначение характерных точек контура	Содержатся в Едином государственном реестре недвижимости	Определены в ходе выполнения комплексных кадастровых работ	Метод определения координат	Формулы, примененные для расчета средней квадратической погрешности определения координат характерных точек (M_t), м, с подставленными в такие формулы значениями и итоговые
---------------------------------------	--	--	-----------------------------	--

	Координаты, м		Радиус, м	Координаты, м		Радиус, м		(вычисленные) значения Mt, м
	X	Y	R	X	Y	R		
1	2	3	4	5	6	7	8	9
н33	–	–	–	380847.79	2202 075. 60	–	Метод спутниковых геодезических измерений (определений)	$Mt=\sqrt{(0.07^2+0.07^2)}=0.10$
н34	–	–	–	380853.03	2202 071. 43	–	Метод спутниковых геодезических измерений (определений)	$Mt=\sqrt{(0.07^2+0.07^2)}=0.10$
н35	–	–	–	380857.16	2202 076. 64	–	Метод спутниковых геодезических измерений (определений)	$Mt=\sqrt{(0.07^2+0.07^2)}=0.10$
н36	–	–	–	380851.91	2202 080. 80	–	Метод спутниковых геодезических измерений (определений)	$Mt=\sqrt{(0.07^2+0.07^2)}=0.10$
н33	–	–	–	380847.79	2202 075. 60	–	Метод спутниковых геодезических измерений (определений)	$Mt=\sqrt{(0.07^2+0.07^2)}=0.10$

2. Сведения о характеристиках объекта недвижимости с кадастровым номером 59:13:0460203:44

№ п/п	Наименование характеристики	Значение характеристики
1	2	3
1.	Вид объекта недвижимости	Здание
2.	Ранее присвоенный государственный учетный номер (инвентарный) здания, сооружения, объекта незавершенного строительства	–
3.	Кадастровый номер земельного участка (земельных участков), в границах которого (которых) расположены здание, сооружение, объект	59:13:0460201:26

	незавершенного строительства	
4.	Уникальный учетный номер кадастрового квартала, в границах которого расположены здание, сооружение, объект незавершенного строительства	59:13:0460201
5.	Адрес здания, сооружения, объекта незавершенного строительства	Пермский край, Бардымский р-н, Сараши с, М.Горького ул, 25 д
5.1	Сведения о местоположении здания, сооружения, объекта незавершенного строительства (при отсутствии адреса) в структурированном в соответствии с федеральной информационной адресной системой виде	–
5.2	Дополнительные сведения о местоположении	–
6.	Иные сведения	–

3. Пояснения к сведениям об объекте недвижимости с кадастровым номером 59:13:0460203:44

1.	–
----	---

**Описание местоположения зданий, сооружений,
объектов незавершенного строительства на земельном участке**

1. Сведения о характерных точках контура объекта недвижимости с кадастровым номером 59:13:0460204:140

Система координат МСК-59, зона 2

Зона № 2

Обозначение характерных точек контура	Содержатся в Едином государственном реестре недвижимости			Определены в ходе выполнения комплексных кадастровых работ			Метод определения координат	Формулы, примененные для расчета средней квадратической погрешности определения координат характерных точек (M_t), м, с подставленными в такие формулы значениями и итоговые (вычисленные) значения M_t , м
	Координаты, м		Радиус, м	Координаты, м		Радиус, м		
	X	Y	R	X	Y	R		
1	2	3	4	5	6	7	8	9
н37	–	–	–	381094.11	2202400.	–	Метод спутниковых	$M_t = \sqrt{(0.07^2 + 0.07^2)} = 0.10$

					34		геодезических измерений (определений)	
н38	–	–	–	381098.53	2202 396. 89	–	Метод спутниковых геодезических измерений (определений)	$Mt=\sqrt{(0.07^2+0.07^2)}=0.10$
н39	–	–	–	381103.63	2202 403. 44	–	Метод спутниковых геодезических измерений (определений)	$Mt=\sqrt{(0.07^2+0.07^2)}=0.10$
н40	–	–	–	381099.21	2202 406. 89	–	Метод спутниковых геодезических измерений (определений)	$Mt=\sqrt{(0.07^2+0.07^2)}=0.10$
н37	–	–	–	381094.11	2202 400. 34	–	Метод спутниковых геодезических измерений (определений)	$Mt=\sqrt{(0.07^2+0.07^2)}=0.10$

2. Сведения о характеристиках объекта недвижимости с кадастровым номером 59:13:0460204:140

№ п/п	Наименование характеристики	Значение характеристики
1	2	3
1.	Вид объекта недвижимости	Здание
2.	Ранее присвоенный государственный учетный номер (инвентарный) здания, сооружения, объекта незавершенного строительства	–
3.	Кадастровый номер земельного участка (земельных участков), в границах которого (которых) расположены здание, сооружение, объект незавершенного строительства	59:13:0460201:59
4.	Уникальный учетный номер кадастрового квартала, в границах которого расположены здание, сооружение, объект незавершенного строительства	59:13:0460201
5.	Адрес здания, сооружения, объекта незавершенного строительства	Пермский край, Бардымский м.о., Сараша с, М.Горького ул, 53 д
5.1	Сведения о местоположении здания, сооружения, объекта незавершенного строительства (при отсутствии адреса) в структурированном в соответствии с федеральной информационной адресной системой виде	–
5.2	Дополнительные сведения о местоположении	–
6.	Иные сведения	–

3. Пояснения к сведениям об объекте недвижимости с кадастровым номером 59:13:0460204:140

1.	–
Описание местоположения зданий, сооружений,	

объектов незавершенного строительства на земельном участке

1. Сведения о характерных точках контура объекта недвижимости с кадастровым номером 59:13:0460204:86

Система координат МСК-59, зона 2

Зона № 2

Обозначение характерных точек контура	Содержатся в Едином государственном реестре недвижимости			Определены в ходе выполнения комплексных кадастровых работ			Метод определения координат	Формулы, примененные для расчета средней квадратической погрешности определения координат характерных точек (M_t), м, с подставленными в такие формулы значениями и итоговые (вычисленные) значения M_t , м
	Координаты, м		Радиус, м	Координаты, м		Радиус, м		
	X	Y	R	X	Y	R		
1	2	3	4	5	6	7	8	9
н41	-	-	-	381022.28	2202305.91	-	Метод спутниковых геодезических измерений (определений)	$M_t = \sqrt{(0.07^2 + 0.07^2)} = 0.10$
н42	-	-	-	381026.65	2202302.32	-	Метод спутниковых геодезических измерений (определений)	$M_t = \sqrt{(0.07^2 + 0.07^2)} = 0.10$
н43	-	-	-	381030.84	2202307.41	-	Метод спутниковых геодезических измерений (определений)	$M_t = \sqrt{(0.07^2 + 0.07^2)} = 0.10$
н44	-	-	-	381026.47	2202310.99	-	Метод спутниковых геодезических измерений (определений)	$M_t = \sqrt{(0.07^2 + 0.07^2)} = 0.10$
н41	-	-	-	381022.28	2202305.	-	Метод спутниковых	$M_t = \sqrt{(0.07^2 + 0.07^2)} = 0.10$

					91		геодезических измерений (определений)	
--	--	--	--	--	----	--	---------------------------------------	--

2. Сведения о характеристиках объекта недвижимости с кадастровым номером 59:13:0460204:86

№ п/п	Наименование характеристики	Значение характеристики
1	2	3
1.	Вид объекта недвижимости	Здание
2.	Ранее присвоенный государственный учетный номер (инвентарный) здания, сооружения, объекта незавершенного строительства	–
3.	Кадастровый номер земельного участка (земельных участков), в границах которого (которых) расположены здание, сооружение, объект незавершенного строительства	59:13:0460204:8
4.	Уникальный учетный номер кадастрового квартала, в границах которого расположены здание, сооружение, объект незавершенного строительства	59:13:0460201
5.	Адрес здания, сооружения, объекта незавершенного строительства	Пермский край, Бардымский м.о., Сараши с, М.Горького ул, 45 д
5.1	Сведения о местоположении здания, сооружения, объекта незавершенного строительства (при отсутствии адреса) в структурированном в соответствии с федеральной информационной адресной системой виде	–
5.2	Дополнительные сведения о местоположении	–
6.	Иные сведения	–

3. Пояснения к сведениям об объекте недвижимости с кадастровым номером 59:13:0460204:86

1.	–
----	---

Описание местоположения зданий, сооружений, объектов незавершенного строительства на земельном участке

1. Сведения о характерных точках контура объекта недвижимости с кадастровым номером 59:13:0460201:37

Система координат МСК-59, зона 2

Зона № 2

Обозначение характерных точек контура	Содержатся в Едином государственном реестре недвижимости	Определены в ходе выполнения комплексных кадастровых работ	Метод определения координат	Формулы, примененные для расчета средней квадратической погрешности определения координат характерных точек (M_t), м, с подставленными в такие формулы значениями и итоговые
---------------------------------------	--	--	-----------------------------	--

	Координаты, м		Радиус, м	Координаты, м		Радиус, м		(вычисленные) значения Mt, м
	X	Y	R	X	Y	R		
1	2	3	4	5	6	7	8	9
н45	–	–	–	380943.24	2202 204. 44	–	Метод спутниковых геодезических измерений (определений)	$Mt=\sqrt{(0.07^2+0.07^2)}=0.10$
н46	–	–	–	380947.86	2202 200. 96	–	Метод спутниковых геодезических измерений (определений)	$Mt=\sqrt{(0.07^2+0.07^2)}=0.10$
н47	–	–	–	380953.10	2202 207. 95	–	Метод спутниковых геодезических измерений (определений)	$Mt=\sqrt{(0.07^2+0.07^2)}=0.10$
н48	–	–	–	380948.49	2202 211. 43	–	Метод спутниковых геодезических измерений (определений)	$Mt=\sqrt{(0.07^2+0.07^2)}=0.10$
н45	–	–	–	380943.24	2202 204. 44	–	Метод спутниковых геодезических измерений (определений)	$Mt=\sqrt{(0.07^2+0.07^2)}=0.10$

2. Сведения о характеристиках объекта недвижимости с кадастровым номером 59:13:0460201:37

№ п/п	Наименование характеристики	Значение характеристики
1	2	3
1.	Вид объекта недвижимости	Здание
2.	Ранее присвоенный государственный учетный номер (инвентарный) здания, сооружения, объекта незавершенного строительства	–
3.	Кадастровый номер земельного участка (земельных участков), в границах которого (которых) расположены здание, сооружение, объект	59:13:0460201:17

	незавершенного строительства	
4.	Уникальный учетный номер кадастрового квартала, в границах которого расположены здание, сооружение, объект незавершенного строительства	59:13:0460201
5.	Адрес здания, сооружения, объекта незавершенного строительства	Пермский край, Бардымский м.о., Сараша с, М.Горького ул, 35 д
5.1	Сведения о местоположении здания, сооружения, объекта незавершенного строительства (при отсутствии адреса) в структурированном в соответствии с федеральной информационной адресной системой виде	–
5.2	Дополнительные сведения о местоположении	–
6.	Иные сведения	–

3. Пояснения к сведениям об объекте недвижимости с кадастровым номером 59:13:0460201:37

1.	–
----	---

**Описание местоположения зданий, сооружений,
объектов незавершенного строительства на земельном участке**

1. Сведения о характерных точках контура объекта недвижимости с кадастровым номером 59:13:0460204:84

Система координат МСК-59, зона 2

Зона № 2

Обозначение характерных точек контура	Содержатся в Едином государственном реестре недвижимости			Определены в ходе выполнения комплексных кадастровых работ			Метод определения координат	Формулы, примененные для расчета средней квадратической погрешности определения координат характерных точек (M_t), м, с подставленными в такие формулы значениями и итоговые (вычисленные) значения M_t , м
	Координаты, м		Радиус, м	Координаты, м		Радиус, м		
	X	Y	R	X	Y	R		
1	2	3	4	5	6	7	8	9
n49	–	–	–	380909.64	2202158.	–	Метод спутниковых	$M_t = \sqrt{(0.07^2 + 0.07^2)} = 0.10$

					37		геодезических измерений (определений)	
н50	–	–	–	380914.31	2202 154. 92	–	Метод спутниковых геодезических измерений (определений)	$Mt=\sqrt{(0.07^2+0.07^2)}=0.10$
н51	–	–	–	380919.19	2202 161. 52	–	Метод спутниковых геодезических измерений (определений)	$Mt=\sqrt{(0.07^2+0.07^2)}=0.10$
н52	–	–	–	380914.52	2202 164. 97	–	Метод спутниковых геодезических измерений (определений)	$Mt=\sqrt{(0.07^2+0.07^2)}=0.10$
н49	–	–	–	380909.64	2202 158. 37	–	Метод спутниковых геодезических измерений (определений)	$Mt=\sqrt{(0.07^2+0.07^2)}=0.10$

2. Сведения о характеристиках объекта недвижимости с кадастровым номером 59:13:0460204:84

№ п/п	Наименование характеристики	Значение характеристики
1	2	3
1.	Вид объекта недвижимости	Здание
2.	Ранее присвоенный государственный учетный номер (инвентарный) здания, сооружения, объекта незавершенного строительства	–
3.	Кадастровый номер земельного участка (земельных участков), в границах которого (которых) расположены здание, сооружение, объект незавершенного строительства	59:13:0460204:2
4.	Уникальный учетный номер кадастрового квартала, в границах которого расположены здание, сооружение, объект незавершенного строительства	59:13:0460201
5.	Адрес здания, сооружения, объекта незавершенного строительства	Пермский край, Бардымский м.о., Сараша с, М.Горького ул, 31 д
5.1	Сведения о местоположении здания, сооружения, объекта незавершенного строительства (при отсутствии адреса) в структурированном в соответствии с федеральной информационной адресной системой виде	–
5.2	Дополнительные сведения о местоположении	–
6.	Иные сведения	–

3. Пояснения к сведениям об объекте недвижимости с кадастровым номером 59:13:0460204:84

1.	–
----	---

Описание местоположения зданий, сооружений,

объектов незавершенного строительства на земельном участке

1. Сведения о характерных точках контура объекта недвижимости с кадастровым номером 59:13:0460201:54

Система координат МСК-59, зона 2

Зона № 2

Обозначение характерных точек контура	Содержатся в Едином государственном реестре недвижимости			Определены в ходе выполнения комплексных кадастровых работ			Метод определения координат	Формулы, примененные для расчета средней квадратической погрешности определения координат характерных точек (M_t), м, с подставленными в такие формулы значениями и итоговые (вычисленные) значения M_t , м
	Координаты, м		Радиус, м	Координаты, м		Радиус, м		
	X	Y	R	X	Y	R		
1	2	3	4	5	6	7	8	9
н53	-	-	-	380916.60	2202 214. 55	-	Метод спутниковых геодезических измерений (определений)	$M_t = \sqrt{(0.07^2 + 0.07^2)} = 0.10$
н54	-	-	-	380920.76	2202 211. 43	-	Метод спутниковых геодезических измерений (определений)	$M_t = \sqrt{(0.07^2 + 0.07^2)} = 0.10$
н55	-	-	-	380926.13	2202 218. 57	-	Метод спутниковых геодезических измерений (определений)	$M_t = \sqrt{(0.07^2 + 0.07^2)} = 0.10$
н56	-	-	-	380921.95	2202 221. 70	-	Метод спутниковых геодезических измерений (определений)	$M_t = \sqrt{(0.07^2 + 0.07^2)} = 0.10$
н53	-	-	-	380916.60	2202 214.	-	Метод спутниковых	$M_t = \sqrt{(0.07^2 + 0.07^2)} = 0.10$

					55		геодезических измерений (определений)	
--	--	--	--	--	----	--	---------------------------------------	--

2. Сведения о характеристиках объекта недвижимости с кадастровым номером 59:13:0460201:54

№ п/п	Наименование характеристики	Значение характеристики
1	2	3
1.	Вид объекта недвижимости	Здание
2.	Ранее присвоенный государственный учетный номер (инвентарный) здания, сооружения, объекта незавершенного строительства	–
3.	Кадастровый номер земельного участка (земельных участков), в границах которого (которых) расположены здание, сооружение, объект незавершенного строительства	59:13:0460201:15
4.	Уникальный учетный номер кадастрового квартала, в границах которого расположены здание, сооружение, объект незавершенного строительства	59:13:0460204
5.	Адрес здания, сооружения, объекта незавершенного строительства	Пермский край, Бардымский м.о., Сараши с, М.Горького ул, 36 д
5.1	Сведения о местоположении здания, сооружения, объекта незавершенного строительства (при отсутствии адреса) в структурированном в соответствии с федеральной информационной адресной системой виде	–
5.2	Дополнительные сведения о местоположении	–
6.	Иные сведения	–

3. Пояснения к сведениям об объекте недвижимости с кадастровым номером 59:13:0460201:54

1.	–
----	---

Описание местоположения зданий, сооружений, объектов незавершенного строительства на земельном участке

1. Сведения о характерных точках контура объекта недвижимости с кадастровым номером 59:13:0460201:45

Система координат МСК-59, зона 2

Зона № 2

Обозначение характерных точек контура	Содержатся в Едином государственном реестре недвижимости	Определены в ходе выполнения комплексных кадастровых работ	Метод определения координат	Формулы, примененные для расчета средней квадратической погрешности определения координат характерных точек (M_t), м, с подставленными в такие формулы значениями и итоговые
---------------------------------------	--	--	-----------------------------	--

	Координаты, м		Радиус, м	Координаты, м		Радиус, м		(вычисленные) значения Mt, м
	X	Y	R	X	Y	R		
1	2	3	4	5	6	7	8	9
н57	–	–	–	381062.88	2202 402. 33	–	Метод спутниковых геодезических измерений (определений)	$Mt=\sqrt{(0.07^2+0.07^2)}=0.10$
н58	–	–	–	381068.00	2202 398. 41	–	Метод спутниковых геодезических измерений (определений)	$Mt=\sqrt{(0.07^2+0.07^2)}=0.10$
н59	–	–	–	381073.59	2202 405. 71	–	Метод спутниковых геодезических измерений (определений)	$Mt=\sqrt{(0.07^2+0.07^2)}=0.10$
н60	–	–	–	381068.48	2202 409. 64	–	Метод спутниковых геодезических измерений (определений)	$Mt=\sqrt{(0.07^2+0.07^2)}=0.10$
н57	–	–	–	381062.88	2202 402. 33	–	Метод спутниковых геодезических измерений (определений)	$Mt=\sqrt{(0.07^2+0.07^2)}=0.10$

2. Сведения о характеристиках объекта недвижимости с кадастровым номером 59:13:0460201:45

№ п/п	Наименование характеристики	Значение характеристики
1	2	3
1.	Вид объекта недвижимости	Здание
2.	Ранее присвоенный государственный учетный номер (инвентарный) здания, сооружения, объекта незавершенного строительства	–
3.	Кадастровый номер земельного участка (земельных участков), в границах которого (которых) расположены здание, сооружение, объект	59:13:0460201:24

	незавершенного строительства	
4.	Уникальный учетный номер кадастрового квартала, в границах которого расположены здание, сооружение, объект незавершенного строительства	59:13:0460204
5.	Адрес здания, сооружения, объекта незавершенного строительства	Пермский край, Бардымский м.о., Сараша с, М.Горького ул, 50 д
5.1	Сведения о местоположении здания, сооружения, объекта незавершенного строительства (при отсутствии адреса) в структурированном в соответствии с федеральной информационной адресной системой виде	–
5.2	Дополнительные сведения о местоположении	–
6.	Иные сведения	–

3. Пояснения к сведениям об объекте недвижимости с кадастровым номером 59:13:0460201:45

1.	–
----	---

**Описание местоположения зданий, сооружений,
объектов незавершенного строительства на земельном участке**

1. Сведения о характерных точках контура объекта недвижимости с кадастровым номером 59:13:0460204:87

Система координат МСК-59, зона 2

Зона № 2

Обозначение характерных точек контура	Содержатся в Едином государственном реестре недвижимости			Определены в ходе выполнения комплексных кадастровых работ			Метод определения координат	Формулы, примененные для расчета средней квадратической погрешности определения координат характерных точек (M_t), м, с подставленными в такие формулы значениями и итоговые (вычисленные) значения M_t , м
	Координаты, м		Радиус, м	Координаты, м		Радиус, м		
	X	Y	R	X	Y	R		
1	2	3	4	5	6	7	8	9
н61	–	–	–	381048.25	2202383.	–	Метод спутниковых	$M_t = \sqrt{(0.07^2 + 0.07^2)} = 0.10$

					11		геодезических измерений (определений)	
н62	–	–	–	381052.85	2202 379. 25	–	Метод спутниковых геодезических измерений (определений)	$Mt=\sqrt{(0.07^2+0.07^2)}=0.10$
н63	–	–	–	381056.71	2202 383. 85	–	Метод спутниковых геодезических измерений (определений)	$Mt=\sqrt{(0.07^2+0.07^2)}=0.10$
н64	–	–	–	381052.11	2202 387. 71	–	Метод спутниковых геодезических измерений (определений)	$Mt=\sqrt{(0.07^2+0.07^2)}=0.10$
н61	–	–	–	381048.25	2202 383. 11	–	Метод спутниковых геодезических измерений (определений)	$Mt=\sqrt{(0.07^2+0.07^2)}=0.10$

2. Сведения о характеристиках объекта недвижимости с кадастровым номером 59:13:0460204:87

№ п/п	Наименование характеристики	Значение характеристики
1	2	3
1.	Вид объекта недвижимости	Здание
2.	Ранее присвоенный государственный учетный номер (инвентарный) здания, сооружения, объекта незавершенного строительства	–
3.	Кадастровый номер земельного участка (земельных участков), в границах которого (которых) расположены здание, сооружение, объект незавершенного строительства	59:13:0460204:32
4.	Уникальный учетный номер кадастрового квартала, в границах которого расположены здание, сооружение, объект незавершенного строительства	59:13:0460204
5.	Адрес здания, сооружения, объекта незавершенного строительства	Пермский край, Бардымский м.о., Сараша с, М.Горького ул, 48 д
5.1	Сведения о местоположении здания, сооружения, объекта незавершенного строительства (при отсутствии адреса) в структурированном в соответствии с федеральной информационной адресной системой виде	–
5.2	Дополнительные сведения о местоположении	–
6.	Иные сведения	–

3. Пояснения к сведениям об объекте недвижимости с кадастровым номером 59:13:0460204:87

1.	–
----	---

Описание местоположения зданий, сооружений,

объектов незавершенного строительства на земельном участке

1. Сведения о характерных точках контура объекта недвижимости с кадастровым номером 59:13:0460204:83

Система координат МСК-59, зона 2

Зона № 2

Обозначение характерных точек контура	Содержатся в Едином государственном реестре недвижимости		Определены в ходе выполнения комплексных кадастровых работ			Метод определения координат	Формулы, примененные для расчета средней квадратической погрешности определения координат характерных точек (M_t), м, с подставленными в такие формулы значениями и итоговые (вычисленные) значения M_t , м	
	Координаты, м		Координаты, м		Радиус, м			
	X	Y	X	Y	R			
1	2	3	4	5	6	7	8	9
н65	-	-	-	380869.42	2202 152. 59	-	Метод спутниковых геодезических измерений (определений)	$M_t = \sqrt{(0.07^2 + 0.07^2)} = 0.10$
н66	-	-	-	380875.70	2202 148. 22	-	Метод спутниковых геодезических измерений (определений)	$M_t = \sqrt{(0.07^2 + 0.07^2)} = 0.10$
н67	-	-	-	380879.21	2202 153. 27	-	Метод спутниковых геодезических измерений (определений)	$M_t = \sqrt{(0.07^2 + 0.07^2)} = 0.10$
н68	-	-	-	380872.93	2202 157. 64	-	Метод спутниковых геодезических измерений (определений)	$M_t = \sqrt{(0.07^2 + 0.07^2)} = 0.10$
н65	-	-	-	380869.42	2202 152.	-	Метод спутниковых	$M_t = \sqrt{(0.07^2 + 0.07^2)} = 0.10$

					59		геодезических измерений (определений)	
--	--	--	--	--	----	--	---------------------------------------	--

2. Сведения о характеристиках объекта недвижимости с кадастровым номером 59:13:0460204:83

№ п/п	Наименование характеристики	Значение характеристики
1	2	3
1.	Вид объекта недвижимости	Здание
2.	Ранее присвоенный государственный учетный номер (инвентарный) здания, сооружения, объекта незавершенного строительства	–
3.	Кадастровый номер земельного участка (земельных участков), в границах которого (которых) расположены здание, сооружение, объект незавершенного строительства	59:13:0460204:1
4.	Уникальный учетный номер кадастрового квартала, в границах которого расположены здание, сооружение, объект незавершенного строительства	59:13:0460204
5.	Адрес здания, сооружения, объекта незавершенного строительства	Пермский край, Бардымский м.о., Сараши с, М.Горького ул, 30 д
5.1	Сведения о местоположении здания, сооружения, объекта незавершенного строительства (при отсутствии адреса) в структурированном в соответствии с федеральной информационной адресной системой виде	–
5.2	Дополнительные сведения о местоположении	–
6.	Иные сведения	–

3. Пояснения к сведениям об объекте недвижимости с кадастровым номером 59:13:0460204:83

1.	–
----	---

Описание местоположения зданий, сооружений, объектов незавершенного строительства на земельном участке

1. Сведения о характерных точках контура объекта недвижимости с кадастровым номером 59:13:0460203:48

Система координат МСК-59, зона 2

Зона № 2

Обозначение характерных точек контура	Содержатся в Едином государственном реестре недвижимости	Определены в ходе выполнения комплексных кадастровых работ	Метод определения координат	Формулы, примененные для расчета средней квадратической погрешности определения координат характерных точек (M_t), м, с подставленными в такие формулы значениями и итоговые
---------------------------------------	--	--	-----------------------------	--

	Координаты, м		Радиус, м	Координаты, м		Радиус, м		(вычисленные) значения Mt, м
	X	Y	R	X	Y	R		
1	2	3	4	5	6	7	8	9
н69	–	–	–	380931.11	2202 235. 38	–	Метод спутниковых геодезических измерений (определений)	$Mt=\sqrt{(0.07^2+0.07^2)}=0.10$
н70	–	–	–	380935.55	2202 231. 81	–	Метод спутниковых геодезических измерений (определений)	$Mt=\sqrt{(0.07^2+0.07^2)}=0.10$
н71	–	–	–	380939.45	2202 236. 63	–	Метод спутниковых геодезических измерений (определений)	$Mt=\sqrt{(0.07^2+0.07^2)}=0.10$
н72	–	–	–	380935.01	2202 240. 20	–	Метод спутниковых геодезических измерений (определений)	$Mt=\sqrt{(0.07^2+0.07^2)}=0.10$
н69	–	–	–	380931.11	2202 235. 38	–	Метод спутниковых геодезических измерений (определений)	$Mt=\sqrt{(0.07^2+0.07^2)}=0.10$

2. Сведения о характеристиках объекта недвижимости с кадастровым номером 59:13:0460203:48

№ п/п	Наименование характеристики	Значение характеристики
1	2	3
1.	Вид объекта недвижимости	Здание
2.	Ранее присвоенный государственный учетный номер (инвентарный) здания, сооружения, объекта незавершенного строительства	–
3.	Кадастровый номер земельного участка (земельных участков), в границах которого (которых) расположены здание, сооружение, объект	59:13:0460203:32

	незавершенного строительства	
4.	Уникальный учетный номер кадастрового квартала, в границах которого расположены здание, сооружение, объект незавершенного строительства	59:13:0460204
5.	Адрес здания, сооружения, объекта незавершенного строительства	Пермский край, Бардымский р-н, Сараши нп, М.Горького ул, 38 д
5.1	Сведения о местоположении здания, сооружения, объекта незавершенного строительства (при отсутствии адреса) в структурированном в соответствии с федеральной информационной адресной системой виде	–
5.2	Дополнительные сведения о местоположении	–
6.	Иные сведения	–

3. Пояснения к сведениям об объекте недвижимости с кадастровым номером 59:13:0460203:48

1.	–
----	---

**Описание местоположения зданий, сооружений,
объектов незавершенного строительства на земельном участке**

1. Сведения о характерных точках контура объекта недвижимости с кадастровым номером 59:13:0460204:139

Система координат МСК-59, зона 2

Зона № 2

Обозначение характерных точек контура	Содержатся в Едином государственном реестре недвижимости			Определены в ходе выполнения комплексных кадастровых работ			Метод определения координат	Формулы, примененные для расчета средней квадратической погрешности определения координат характерных точек (M_t), м, с подставленными в такие формулы значениями и итоговые (вычисленные) значения M_t , м
	Координаты, м		Радиус, м	Координаты, м		Радиус, м		
	X	Y	R	X	Y	R		
1	2	3	4	5	6	7	8	9
н73	–	–	–	380871.01	2202273.	–	Метод спутниковых	$M_t = \sqrt{(0.07^2 + 0.07^2)} = 0.10$

					65		геодезических измерений (определений)	
н74	–	–	–	380876.33	2202 279. 35	–	Метод спутниковых геодезических измерений (определений)	$Mt=\sqrt{(0.07^2+0.07^2)}=0.10$
н75	–	–	–	380870.27	2202 285. 02	–	Метод спутниковых геодезических измерений (определений)	$Mt=\sqrt{(0.07^2+0.07^2)}=0.10$
н76	–	–	–	380864.95	2202 279. 32	–	Метод спутниковых геодезических измерений (определений)	$Mt=\sqrt{(0.07^2+0.07^2)}=0.10$
н73	–	–	–	380871.01	2202 273. 65	–	Метод спутниковых геодезических измерений (определений)	$Mt=\sqrt{(0.07^2+0.07^2)}=0.10$

2. Сведения о характеристиках объекта недвижимости с кадастровым номером 59:13:0460204:139

№ п/п	Наименование характеристики	Значение характеристики
1	2	3
1.	Вид объекта недвижимости	Здание
2.	Ранее присвоенный государственный учетный номер (инвентарный) здания, сооружения, объекта незавершенного строительства	–
3.	Кадастровый номер земельного участка (земельных участков), в границах которого (которых) расположены здание, сооружение, объект незавершенного строительства	59:13:0460204:75
4.	Уникальный учетный номер кадастрового квартала, в границах которого расположены здание, сооружение, объект незавершенного строительства	59:13:0460204
5.	Адрес здания, сооружения, объекта незавершенного строительства	Пермский край, Бардымский р-н, Сараши с, Пушкина ул, 2 д
5.1	Сведения о местоположении здания, сооружения, объекта незавершенного строительства (при отсутствии адреса) в структурированном в соответствии с федеральной информационной адресной системой виде	–
5.2	Дополнительные сведения о местоположении	–
6.	Иные сведения	–

3. Пояснения к сведениям об объекте недвижимости с кадастровым номером 59:13:0460204:139

1.	–
----	---

Описание местоположения зданий, сооружений,

объектов незавершенного строительства на земельном участке

1. Сведения о характерных точках контура объекта недвижимости с кадастровым номером 59:13:0460204:95

Система координат МСК-59, зона 2

Зона № 2

Обозначение характерных точек контура	Содержатся в Едином государственном реестре недвижимости			Определены в ходе выполнения комплексных кадастровых работ			Метод определения координат	Формулы, примененные для расчета средней квадратической погрешности определения координат характерных точек (M_t), м, с подставленными в такие формулы значениями и итоговые (вычисленные) значения M_t , м
	Координаты, м		Радиус, м	Координаты, м		Радиус, м		
	X	Y	R	X	Y	R		
1	2	3	4	5	6	7	8	9
н77	-	-	-	380849.66	2202 332. 65	-	Метод спутниковых геодезических измерений (определений)	$M_t = \sqrt{(0.07^2 + 0.07^2)} = 0.10$
н78	-	-	-	380853.77	2202 336. 36	-	Метод спутниковых геодезических измерений (определений)	$M_t = \sqrt{(0.07^2 + 0.07^2)} = 0.10$
н79	-	-	-	380848.29	2202 342. 41	-	Метод спутниковых геодезических измерений (определений)	$M_t = \sqrt{(0.07^2 + 0.07^2)} = 0.10$
н80	-	-	-	380844.19	2202 338. 69	-	Метод спутниковых геодезических измерений (определений)	$M_t = \sqrt{(0.07^2 + 0.07^2)} = 0.10$
н77	-	-	-	380849.66	2202 332.	-	Метод спутниковых	$M_t = \sqrt{(0.07^2 + 0.07^2)} = 0.10$

					65		геодезических измерений (определений)	
--	--	--	--	--	----	--	---------------------------------------	--

2. Сведения о характеристиках объекта недвижимости с кадастровым номером 59:13:0460204:95

№ п/п	Наименование характеристики	Значение характеристики
1	2	3
1.	Вид объекта недвижимости	Здание
2.	Ранее присвоенный государственный учетный номер (инвентарный) здания, сооружения, объекта незавершенного строительства	–
3.	Кадастровый номер земельного участка (земельных участков), в границах которого (которых) расположены здание, сооружение, объект незавершенного строительства	59:13:0460204:33
4.	Уникальный учетный номер кадастрового квартала, в границах которого расположены здание, сооружение, объект незавершенного строительства	59:13:0460204
5.	Адрес здания, сооружения, объекта незавершенного строительства	Пермский край, Бардымский р-н, Сараши с, Пушкина ул, 6 д
5.1	Сведения о местоположении здания, сооружения, объекта незавершенного строительства (при отсутствии адреса) в структурированном в соответствии с федеральной информационной адресной системой виде	–
5.2	Дополнительные сведения о местоположении	–
6.	Иные сведения	–

3. Пояснения к сведениям об объекте недвижимости с кадастровым номером 59:13:0460204:95

1.	–
----	---

Описание местоположения зданий, сооружений, объектов незавершенного строительства на земельном участке

1. Сведения о характерных точках контура объекта недвижимости с кадастровым номером 59:13:0460204:93

Система координат МСК-59, зона 2

Зона № 2

Обозначение характерных точек контура	Содержатся в Едином государственном реестре недвижимости	Определены в ходе выполнения комплексных кадастровых работ	Метод определения координат	Формулы, примененные для расчета средней квадратической погрешности определения координат характерных точек (M_t), м, с подставленными в такие формулы значениями и итоговые
---------------------------------------	--	--	-----------------------------	--

	Координаты, м		Радиус, м	Координаты, м		Радиус, м		(вычисленные) значения Mt, м
	X	Y	R	X	Y	R		
1	2	3	4	5	6	7	8	9
н81	–	–	–	380790.46	2202 392. 40	–	Метод спутниковых геодезических измерений (определений)	$Mt=\sqrt{(0.07^2+0.07^2)}=0.10$
н82	–	–	–	380795.42	2202 395. 78	–	Метод спутниковых геодезических измерений (определений)	$Mt=\sqrt{(0.07^2+0.07^2)}=0.10$
н83	–	–	–	380788.94	2202 405. 29	–	Метод спутниковых геодезических измерений (определений)	$Mt=\sqrt{(0.07^2+0.07^2)}=0.10$
н84	–	–	–	380783.98	2202 401. 90	–	Метод спутниковых геодезических измерений (определений)	$Mt=\sqrt{(0.07^2+0.07^2)}=0.10$
н81	–	–	–	380790.46	2202 392. 40	–	Метод спутниковых геодезических измерений (определений)	$Mt=\sqrt{(0.07^2+0.07^2)}=0.10$

2. Сведения о характеристиках объекта недвижимости с кадастровым номером 59:13:0460204:93

№ п/п	Наименование характеристики	Значение характеристики
1	2	3
1.	Вид объекта недвижимости	Здание
2.	Ранее присвоенный государственный учетный номер (инвентарный) здания, сооружения, объекта незавершенного строительства	–
3.	Кадастровый номер земельного участка (земельных участков), в границах которого (которых) расположены здание, сооружение, объект	59:13:0460204:35

	незавершенного строительства	
4.	Уникальный учетный номер кадастрового квартала, в границах которого расположены здание, сооружение, объект незавершенного строительства	59:13:0460204
5.	Адрес здания, сооружения, объекта незавершенного строительства	Пермский край, Бардымский р-н, Сараши с, Пушкина ул, 10 д
5.1	Сведения о местоположении здания, сооружения, объекта незавершенного строительства (при отсутствии адреса) в структурированном в соответствии с федеральной информационной адресной системой виде	–
5.2	Дополнительные сведения о местоположении	–
6.	Иные сведения	–

3. Пояснения к сведениям об объекте недвижимости с кадастровым номером 59:13:0460204:93

1.	–
----	---

**Описание местоположения зданий, сооружений,
объектов незавершенного строительства на земельном участке**

1. Сведения о характерных точках контура объекта недвижимости с кадастровым номером 59:13:0460204:92

Система координат МСК-59, зона 2

Зона № 2

Обозначение характерных точек контура	Содержатся в Едином государственном реестре недвижимости			Определены в ходе выполнения комплексных кадастровых работ			Метод определения координат	Формулы, примененные для расчета средней квадратической погрешности определения координат характерных точек (M_t), м, с подставленными в такие формулы значениями и итоговые (вычисленные) значения M_t , м
	Координаты, м		Радиус, м	Координаты, м		Радиус, м		
	X	Y	R	X	Y	R		
1	2	3	4	5	6	7	8	9
n85	–	–	–	380890.46	2202310.	–	Метод спутниковых	$M_t = \sqrt{(0.07^2 + 0.07^2)} = 0.10$

					87		геодезических измерений (определений)	
н86	–	–	–	380895.13	2202 314. 80	–	Метод спутниковых геодезических измерений (определений)	$Mt=\sqrt{(0.07^2+0.07^2)}=0.10$
н87	–	–	–	380891.20	2202 319. 47	–	Метод спутниковых геодезических измерений (определений)	$Mt=\sqrt{(0.07^2+0.07^2)}=0.10$
н88	–	–	–	380886.54	2202 315. 54	–	Метод спутниковых геодезических измерений (определений)	$Mt=\sqrt{(0.07^2+0.07^2)}=0.10$
н85	–	–	–	380890.46	2202 310. 87	–	Метод спутниковых геодезических измерений (определений)	$Mt=\sqrt{(0.07^2+0.07^2)}=0.10$

2. Сведения о характеристиках объекта недвижимости с кадастровым номером 59:13:0460204:92

№ п/п	Наименование характеристики	Значение характеристики
1	2	3
1.	Вид объекта недвижимости	Здание
2.	Ранее присвоенный государственный учетный номер (инвентарный) здания, сооружения, объекта незавершенного строительства	–
3.	Кадастровый номер земельного участка (земельных участков), в границах которого (которых) расположены здание, сооружение, объект незавершенного строительства	59:13:0460204:36
4.	Уникальный учетный номер кадастрового квартала, в границах которого расположены здание, сооружение, объект незавершенного строительства	59:13:0460204
5.	Адрес здания, сооружения, объекта незавершенного строительства	Пермский край, Бардымский р-н, Сараши с, Пушкина ул, 1 д
5.1	Сведения о местоположении здания, сооружения, объекта незавершенного строительства (при отсутствии адреса) в структурированном в соответствии с федеральной информационной адресной системой виде	–
5.2	Дополнительные сведения о местоположении	–
6.	Иные сведения	–

3. Пояснения к сведениям об объекте недвижимости с кадастровым номером 59:13:0460204:92

1.	–
Описание местоположения зданий, сооружений,	

объектов незавершенного строительства на земельном участке

1. Сведения о характерных точках контура объекта недвижимости с кадастровым номером 59:13:0460204:94

Система координат МСК-59, зона 2

Зона № 2

Обозначение характерных точек контура	Содержатся в Едином государственном реестре недвижимости		Определены в ходе выполнения комплексных кадастровых работ			Метод определения координат	Формулы, примененные для расчета средней квадратической погрешности определения координат характерных точек (M_t), м, с подставленными в такие формулы значениями и итоговые (вычисленные) значения M_t , м	
	Координаты, м		Координаты, м		Радиус, м			
	X	Y	X	Y	R			
1	2	3	4	5	6	7	8	9
н89	-	-	-	380850.35	2202 359. 71	-	Метод спутниковых геодезических измерений (определений)	$M_t = \sqrt{(0.07^2 + 0.07^2)} = 0.10$
н90	-	-	-	380855.27	2202 363. 35	-	Метод спутниковых геодезических измерений (определений)	$M_t = \sqrt{(0.07^2 + 0.07^2)} = 0.10$
н91	-	-	-	380850.44	2202 369. 87	-	Метод спутниковых геодезических измерений (определений)	$M_t = \sqrt{(0.07^2 + 0.07^2)} = 0.10$
н92	-	-	-	380845.53	2202 366. 24	-	Метод спутниковых геодезических измерений (определений)	$M_t = \sqrt{(0.07^2 + 0.07^2)} = 0.10$
н89	-	-	-	380850.35	2202 359.	-	Метод спутниковых	$M_t = \sqrt{(0.07^2 + 0.07^2)} = 0.10$

					71		геодезических измерений (определений)	
--	--	--	--	--	----	--	---------------------------------------	--

2. Сведения о характеристиках объекта недвижимости с кадастровым номером 59:13:0460204:94

№ п/п	Наименование характеристики	Значение характеристики
1	2	3
1.	Вид объекта недвижимости	Здание
2.	Ранее присвоенный государственный учетный номер (инвентарный) здания, сооружения, объекта незавершенного строительства	–
3.	Кадастровый номер земельного участка (земельных участков), в границах которого (которых) расположены здание, сооружение, объект незавершенного строительства	59:13:0460204:37
4.	Уникальный учетный номер кадастрового квартала, в границах которого расположены здание, сооружение, объект незавершенного строительства	59:13:0460204
5.	Адрес здания, сооружения, объекта незавершенного строительства	Пермский край, Бардымский р-н, Сараши с, Пушкина ул, 3 д
5.1	Сведения о местоположении здания, сооружения, объекта незавершенного строительства (при отсутствии адреса) в структурированном в соответствии с федеральной информационной адресной системой виде	–
5.2	Дополнительные сведения о местоположении	–
6.	Иные сведения	–

3. Пояснения к сведениям об объекте недвижимости с кадастровым номером 59:13:0460204:94

1.	–
----	---

Описание местоположения зданий, сооружений, объектов незавершенного строительства на земельном участке

1. Сведения о характерных точках контура объекта недвижимости с кадастровым номером 59:13:0460204:150

Система координат МСК-59, зона 2

Зона № 2

Обозначение характерных точек контура	Содержатся в Едином государственном реестре недвижимости	Определены в ходе выполнения комплексных кадастровых работ	Метод определения координат	Формулы, примененные для расчета средней квадратической погрешности определения координат характерных точек (M_t), м, с подставленными в такие формулы значениями и итоговые
---------------------------------------	--	--	-----------------------------	--

	Координаты, м		Радиус, м	Координаты, м		Радиус, м		(вычисленные) значения Mt, м
	X	Y	R	X	Y	R		
1	2	3	4	5	6	7	8	9
н93	–	–	–	380980.54	2202 314. 24	–	Метод спутниковых геодезических измерений (определений)	$Mt=\sqrt{(0.07^2+0.07^2)}=0.10$
н94	–	–	–	380985.49	2202 310. 03	–	Метод спутниковых геодезических измерений (определений)	$Mt=\sqrt{(0.07^2+0.07^2)}=0.10$
н95	–	–	–	380991.61	2202 317. 22	–	Метод спутниковых геодезических измерений (определений)	$Mt=\sqrt{(0.07^2+0.07^2)}=0.10$
н96	–	–	–	380986.66	2202 321. 44	–	Метод спутниковых геодезических измерений (определений)	$Mt=\sqrt{(0.07^2+0.07^2)}=0.10$
н93	–	–	–	380980.54	2202 314. 24	–	Метод спутниковых геодезических измерений (определений)	$Mt=\sqrt{(0.07^2+0.07^2)}=0.10$

2. Сведения о характеристиках объекта недвижимости с кадастровым номером 59:13:0460204:150

№ п/п	Наименование характеристики	Значение характеристики
1	2	3
1.	Вид объекта недвижимости	Здание
2.	Ранее присвоенный государственный учетный номер (инвентарный) здания, сооружения, объекта незавершенного строительства	–
3.	Кадастровый номер земельного участка (земельных участков), в границах которого (которых) расположены здание, сооружение, объект	59:13:0460204:42

	незавершенного строительства	
4.	Уникальный учетный номер кадастрового квартала, в границах которого расположены здание, сооружение, объект незавершенного строительства	59:13:0460204
5.	Адрес здания, сооружения, объекта незавершенного строительства	Пермский край, Бардымский м.о., Сараша с, М.Горького ул, 44 д
5.1	Сведения о местоположении здания, сооружения, объекта незавершенного строительства (при отсутствии адреса) в структурированном в соответствии с федеральной информационной адресной системой виде	–
5.2	Дополнительные сведения о местоположении	–
6.	Иные сведения	–

3. Пояснения к сведениям об объекте недвижимости с кадастровым номером 59:13:0460204:150

1.	–
----	---

**Описание местоположения зданий, сооружений,
объектов незавершенного строительства на земельном участке**

1. Сведения о характерных точках контура объекта недвижимости с кадастровым номером 59:13:0460201:43

Система координат МСК-59, зона 2

Зона № 2

Обозначение характерных точек контура	Содержатся в Едином государственном реестре недвижимости			Определены в ходе выполнения комплексных кадастровых работ			Метод определения координат	Формулы, примененные для расчета средней квадратической погрешности определения координат характерных точек (M_t), м, с подставленными в такие формулы значениями и итоговые (вычисленные) значения M_t , м
	Координаты, м		Радиус, м	Координаты, м		Радиус, м		
	X	Y	R	X	Y	R		
1	2	3	4	5	6	7	8	9
н97	–	–	–	381009.17	2202334.	–	Метод спутниковых	$M_t = \sqrt{(0.07^2 + 0.07^2)} = 0.10$

					06		геодезических измерений (определений)	
н98	–	–	–	381013.56	2202 330. 37	–	Метод спутниковых геодезических измерений (определений)	$Mt=\sqrt{(0.07^2+0.07^2)}=0.10$
н99	–	–	–	381019.12	2202 337. 00	–	Метод спутниковых геодезических измерений (определений)	$Mt=\sqrt{(0.07^2+0.07^2)}=0.10$
н100	–	–	–	381014.72	2202 340. 68	–	Метод спутниковых геодезических измерений (определений)	$Mt=\sqrt{(0.07^2+0.07^2)}=0.10$
н97	–	–	–	381009.17	2202 334. 06	–	Метод спутниковых геодезических измерений (определений)	$Mt=\sqrt{(0.07^2+0.07^2)}=0.10$

2. Сведения о характеристиках объекта недвижимости с кадастровым номером 59:13:0460201:43

№ п/п	Наименование характеристики	Значение характеристики
1	2	3
1.	Вид объекта недвижимости	Здание
2.	Ранее присвоенный государственный учетный номер (инвентарный) здания, сооружения, объекта незавершенного строительства	–
3.	Кадастровый номер земельного участка (земельных участков), в границах которого (которых) расположены здание, сооружение, объект незавершенного строительства	59:13:0460201:21
4.	Уникальный учетный номер кадастрового квартала, в границах которого расположены здание, сооружение, объект незавершенного строительства	59:13:0460204
5.	Адрес здания, сооружения, объекта незавершенного строительства	Пермский край, Бардымский м.о., Сараша с, М.Горького ул, 46 д
5.1	Сведения о местоположении здания, сооружения, объекта незавершенного строительства (при отсутствии адреса) в структурированном в соответствии с федеральной информационной адресной системой виде	–
5.2	Дополнительные сведения о местоположении	–
6.	Иные сведения	–

3. Пояснения к сведениям об объекте недвижимости с кадастровым номером 59:13:0460201:43

1.	–
----	---

Описание местоположения зданий, сооружений,

объектов незавершенного строительства на земельном участке

1. Сведения о характерных точках контура объекта недвижимости с кадастровым номером 59:13:0460204:120

Система координат МСК-59, зона 2

Зона № 2

Обозначение характерных точек контура	Содержатся в Едином государственном реестре недвижимости			Определены в ходе выполнения комплексных кадастровых работ			Метод определения координат	Формулы, примененные для расчета средней квадратической погрешности определения координат характерных точек (M_t), м, с подставленными в такие формулы значениями и итоговые (вычисленные) значения M_t , м
	Координаты, м		Радиус, м	Координаты, м		Радиус, м		
	X	Y	R	X	Y	R		
1	2	3	4	5	6	7	8	9
н101	-	-	-	380928.26	2202 434. 47	-	Метод спутниковых геодезических измерений (определений)	$M_t = \sqrt{(0.07^2 + 0.07^2)} = 0.10$
н102	-	-	-	380933.60	2202 440. 16	-	Метод спутниковых геодезических измерений (определений)	$M_t = \sqrt{(0.07^2 + 0.07^2)} = 0.10$
н103	-	-	-	380929.70	2202 443. 83	-	Метод спутниковых геодезических измерений (определений)	$M_t = \sqrt{(0.07^2 + 0.07^2)} = 0.10$
н104	-	-	-	380924.36	2202 438. 14	-	Метод спутниковых геодезических измерений (определений)	$M_t = \sqrt{(0.07^2 + 0.07^2)} = 0.10$
н101	-	-	-	380928.26	2202 434.	-	Метод спутниковых	$M_t = \sqrt{(0.07^2 + 0.07^2)} = 0.10$

					47		геодезических измерений (определений)	
--	--	--	--	--	----	--	---------------------------------------	--

2. Сведения о характеристиках объекта недвижимости с кадастровым номером 59:13:0460204:120

№ п/п	Наименование характеристики	Значение характеристики
1	2	3
1.	Вид объекта недвижимости	Здание
2.	Ранее присвоенный государственный учетный номер (инвентарный) здания, сооружения, объекта незавершенного строительства	–
3.	Кадастровый номер земельного участка (земельных участков), в границах которого (которых) расположены здание, сооружение, объект незавершенного строительства	59:13:0460204:45
4.	Уникальный учетный номер кадастрового квартала, в границах которого расположены здание, сооружение, объект незавершенного строительства	59:13:0460204
5.	Адрес здания, сооружения, объекта незавершенного строительства	Пермский край, Бардымский м.о., Сараши с, Титова ул, 1 Строение
5.1	Сведения о местоположении здания, сооружения, объекта незавершенного строительства (при отсутствии адреса) в структурированном в соответствии с федеральной информационной адресной системой виде	–
5.2	Дополнительные сведения о местоположении	–
6.	Иные сведения	–

3. Пояснения к сведениям об объекте недвижимости с кадастровым номером 59:13:0460204:120

1.	–
----	---

Описание местоположения зданий, сооружений, объектов незавершенного строительства на земельном участке

1. Сведения о характерных точках контура объекта недвижимости с кадастровым номером 59:13:0460204:117

Система координат МСК-59, зона 2

Зона № 2

Обозначение характерных точек контура	Содержатся в Едином государственном реестре недвижимости	Определены в ходе выполнения комплексных кадастровых работ	Метод определения координат	Формулы, примененные для расчета средней квадратической погрешности определения координат характерных точек (M_t), м, с подставленными в такие формулы значениями и итоговые
---------------------------------------	--	--	-----------------------------	--

	Координаты, м		Радиус, м	Координаты, м		Радиус, м		(вычисленные) значения Mt, м
	X	Y	R	X	Y	R		
1	2	3	4	5	6	7	8	9
н105	–	–	–	380938.52	2202 407. 57	–	Метод спутниковых геодезических измерений (определений)	$Mt=\sqrt{(0.07^2+0.07^2)}=0.10$
н106	–	–	–	380945.40	2202 414. 77	–	Метод спутниковых геодезических измерений (определений)	$Mt=\sqrt{(0.07^2+0.07^2)}=0.10$
н107	–	–	–	380939.32	2202 420. 57	–	Метод спутниковых геодезических измерений (определений)	$Mt=\sqrt{(0.07^2+0.07^2)}=0.10$
н108	–	–	–	380932.45	2202 413. 37	–	Метод спутниковых геодезических измерений (определений)	$Mt=\sqrt{(0.07^2+0.07^2)}=0.10$
н105	–	–	–	380938.52	2202 407. 57	–	Метод спутниковых геодезических измерений (определений)	$Mt=\sqrt{(0.07^2+0.07^2)}=0.10$

2. Сведения о характеристиках объекта недвижимости с кадастровым номером 59:13:0460204:117

№ п/п	Наименование характеристики	Значение характеристики
1	2	3
1.	Вид объекта недвижимости	Здание
2.	Ранее присвоенный государственный учетный номер (инвентарный) здания, сооружения, объекта незавершенного строительства	–
3.	Кадастровый номер земельного участка (земельных участков), в границах которого (которых) расположены здание, сооружение, объект	59:13:0460204:269

	незавершенного строительства	
4.	Уникальный учетный номер кадастрового квартала, в границах которого расположены здание, сооружение, объект незавершенного строительства	59:13:0460204
5.	Адрес здания, сооружения, объекта незавершенного строительства	Пермский край, Бардымский м.о., Сараша с, Титова ул, 6 д
5.1	Сведения о местоположении здания, сооружения, объекта незавершенного строительства (при отсутствии адреса) в структурированном в соответствии с федеральной информационной адресной системой виде	–
5.2	Дополнительные сведения о местоположении	–
6.	Иные сведения	–

3. Пояснения к сведениям об объекте недвижимости с кадастровым номером 59:13:0460204:117

1.	–
----	---

**Описание местоположения зданий, сооружений,
объектов незавершенного строительства на земельном участке**

1. Сведения о характерных точках контура объекта недвижимости с кадастровым номером 59:13:0460204:113

Система координат МСК-59, зона 2

Зона № 2

Обозначение характерных точек контура	Содержатся в Едином государственном реестре недвижимости			Определены в ходе выполнения комплексных кадастровых работ			Метод определения координат	Формулы, примененные для расчета средней квадратической погрешности определения координат характерных точек (M_t), м, с подставленными в такие формулы значениями и итоговые (вычисленные) значения M_t , м
	Координаты, м		Радиус, м	Координаты, м		Радиус, м		
	X	Y	R	X	Y	R		
1	2	3	4	5	6	7	8	9
n109	–	–	–	380976.03	2202387.	–	Метод спутниковых	$M_t = \sqrt{(0.07^2 + 0.07^2)} = 0.10$

					51		геодезических измерений (определений)	
н110	–	–	–	380980.47	2202 391. 79	–	Метод спутниковых геодезических измерений (определений)	$Mt=\sqrt{(0.07^2+0.07^2)}=0.10$
н111	–	–	–	380974.32	2202 398. 13	–	Метод спутниковых геодезических измерений (определений)	$Mt=\sqrt{(0.07^2+0.07^2)}=0.10$
н112	–	–	–	380969.90	2202 393. 87	–	Метод спутниковых геодезических измерений (определений)	$Mt=\sqrt{(0.07^2+0.07^2)}=0.10$
н109	–	–	–	380976.03	2202 387. 51	–	Метод спутниковых геодезических измерений (определений)	$Mt=\sqrt{(0.07^2+0.07^2)}=0.10$

2. Сведения о характеристиках объекта недвижимости с кадастровым номером 59:13:0460204:113

№ п/п	Наименование характеристики	Значение характеристики
1	2	3
1.	Вид объекта недвижимости	Здание
2.	Ранее присвоенный государственный учетный номер (инвентарный) здания, сооружения, объекта незавершенного строительства	–
3.	Кадастровый номер земельного участка (земельных участков), в границах которого (которых) расположены здание, сооружение, объект незавершенного строительства	59:13:0460204:44
4.	Уникальный учетный номер кадастрового квартала, в границах которого расположены здание, сооружение, объект незавершенного строительства	59:13:0460204
5.	Адрес здания, сооружения, объекта незавершенного строительства	Пермский край, Бардымский р-н, Сараша с, Титова ул, 4 д
5.1	Сведения о местоположении здания, сооружения, объекта незавершенного строительства (при отсутствии адреса) в структурированном в соответствии с федеральной информационной адресной системой виде	–
5.2	Дополнительные сведения о местоположении	–
6.	Иные сведения	–

3. Пояснения к сведениям об объекте недвижимости с кадастровым номером 59:13:0460204:113

1.	–
----	---

Описание местоположения зданий, сооружений,

объектов незавершенного строительства на земельном участке

1. Сведения о характерных точках контура объекта недвижимости с кадастровым номером 59:13:0460204:141

Система координат МСК-59, зона 2

Зона № 2

Обозначение характерных точек контура	Содержатся в Едином государственном реестре недвижимости			Определены в ходе выполнения комплексных кадастровых работ			Метод определения координат	Формулы, примененные для расчета средней квадратической погрешности определения координат характерных точек (M_t), м, с подставленными в такие формулы значениями и итоговые (вычисленные) значения M_t , м
	Координаты, м		Радиус, м	Координаты, м		Радиус, м		
	X	Y	R	X	Y	R		
1	2	3	4	5	6	7	8	9
н113	-	-	-	380994.62	2202 368. 44	-	Метод спутниковых геодезических измерений (определений)	$M_t = \sqrt{(0.07^2 + 0.07^2)} = 0.10$
н114	-	-	-	380999.74	2202 373. 22	-	Метод спутниковых геодезических измерений (определений)	$M_t = \sqrt{(0.07^2 + 0.07^2)} = 0.10$
н115	-	-	-	380994.26	2202 379. 06	-	Метод спутниковых геодезических измерений (определений)	$M_t = \sqrt{(0.07^2 + 0.07^2)} = 0.10$
н116	-	-	-	380989.14	2202 374. 28	-	Метод спутниковых геодезических измерений (определений)	$M_t = \sqrt{(0.07^2 + 0.07^2)} = 0.10$
н113	-	-	-	380994.62	2202 368.	-	Метод спутниковых	$M_t = \sqrt{(0.07^2 + 0.07^2)} = 0.10$

					44		геодезических измерений (определений)	
--	--	--	--	--	----	--	---------------------------------------	--

2. Сведения о характеристиках объекта недвижимости с кадастровым номером 59:13:0460204:141

№ п/п	Наименование характеристики	Значение характеристики
1	2	3
1.	Вид объекта недвижимости	Здание
2.	Ранее присвоенный государственный учетный номер (инвентарный) здания, сооружения, объекта незавершенного строительства	–
3.	Кадастровый номер земельного участка (земельных участков), в границах которого (которых) расположены здание, сооружение, объект незавершенного строительства	59:13:0460204:82
4.	Уникальный учетный номер кадастрового квартала, в границах которого расположены здание, сооружение, объект незавершенного строительства	59:13:0460204
5.	Адрес здания, сооружения, объекта незавершенного строительства	Пермский край, Бардымский р-н, Сарашаи нп, Титова ул, 2 д
5.1	Сведения о местоположении здания, сооружения, объекта незавершенного строительства (при отсутствии адреса) в структурированном в соответствии с федеральной информационной адресной системой виде	–
5.2	Дополнительные сведения о местоположении	–
6.	Иные сведения	–

3. Пояснения к сведениям об объекте недвижимости с кадастровым номером 59:13:0460204:141

1.	–
----	---

Описание местоположения зданий, сооружений, объектов незавершенного строительства на земельном участке

1. Сведения о характерных точках контура объекта недвижимости с кадастровым номером 59:13:0460204:103

Система координат МСК-59, зона 2

Зона № 2

Обозначение характерных точек контура	Содержатся в Едином государственном реестре недвижимости	Определены в ходе выполнения комплексных кадастровых работ	Метод определения координат	Формулы, примененные для расчета средней квадратической погрешности определения координат характерных точек (M_t), м, с подставленными в такие формулы значениями и итоговые
---------------------------------------	--	--	-----------------------------	--

	Координаты, м		Радиус, м	Координаты, м		Радиус, м		(вычисленные) значения Mt, м
	X	Y	R	X	Y	R		
1	2	3	4	5	6	7	8	9
н117	–	–	–	380885.93	2202 475. 47	–	Метод спутниковых геодезических измерений (определений)	$Mt=\sqrt{(0.07^2+0.07^2)}=0.10$
н118	–	–	–	380891.26	2202 481. 91	–	Метод спутниковых геодезических измерений (определений)	$Mt=\sqrt{(0.07^2+0.07^2)}=0.10$
н119	–	–	–	380886.75	2202 485. 64	–	Метод спутниковых геодезических измерений (определений)	$Mt=\sqrt{(0.07^2+0.07^2)}=0.10$
н120	–	–	–	380881.42	2202 479. 20	–	Метод спутниковых геодезических измерений (определений)	$Mt=\sqrt{(0.07^2+0.07^2)}=0.10$
н117	–	–	–	380885.93	2202 475. 47	–	Метод спутниковых геодезических измерений (определений)	$Mt=\sqrt{(0.07^2+0.07^2)}=0.10$

2. Сведения о характеристиках объекта недвижимости с кадастровым номером 59:13:0460204:103

№ п/п	Наименование характеристики	Значение характеристики
1	2	3
1.	Вид объекта недвижимости	Здание
2.	Ранее присвоенный государственный учетный номер (инвентарный) здания, сооружения, объекта незавершенного строительства	–
3.	Кадастровый номер земельного участка (земельных участков), в границах которого (которых) расположены здание, сооружение, объект	59:13:0460204:17

	незавершенного строительства	
4.	Уникальный учетный номер кадастрового квартала, в границах которого расположены здание, сооружение, объект незавершенного строительства	59:13:0460204
5.	Адрес здания, сооружения, объекта незавершенного строительства	Пермский край, Бардымский м.о., Сараши с, Титова ул, 12 д
5.1	Сведения о местоположении здания, сооружения, объекта незавершенного строительства (при отсутствии адреса) в структурированном в соответствии с федеральной информационной адресной системой виде	–
5.2	Дополнительные сведения о местоположении	–
6.	Иные сведения	–

3. Пояснения к сведениям об объекте недвижимости с кадастровым номером 59:13:0460204:103

1.	–
----	---

**Описание местоположения зданий, сооружений,
объектов незавершенного строительства на земельном участке**

1. Сведения о характерных точках контура объекта недвижимости с кадастровым номером 59:13:0460204:98

Система координат МСК-59, зона 2

Зона № 2

Обозначение характерных точек контура	Содержатся в Едином государственном реестре недвижимости			Определены в ходе выполнения комплексных кадастровых работ			Метод определения координат	Формулы, примененные для расчета средней квадратической погрешности определения координат характерных точек (M_t), м, с подставленными в такие формулы значениями и итоговые (вычисленные) значения M_t , м
	Координаты, м		Радиус, м	Координаты, м		Радиус, м		
	X	Y	R	X	Y	R		
1	2	3	4	5	6	7	8	9
n121	–	–	–	380763.51	2202489.	–	Метод спутниковых	$M_t = \sqrt{(0.07^2 + 0.07^2)} = 0.10$

					50		геодезических измерений (определений)	
н122	–	–	–	380768.28	2202 493. 30	–	Метод спутниковых геодезических измерений (определений)	$Mt=\sqrt{(0.07^2+0.07^2)}=0.10$
н123	–	–	–	380763.24	2202 499. 63	–	Метод спутниковых геодезических измерений (определений)	$Mt=\sqrt{(0.07^2+0.07^2)}=0.10$
н124	–	–	–	380758.47	2202 495. 84	–	Метод спутниковых геодезических измерений (определений)	$Mt=\sqrt{(0.07^2+0.07^2)}=0.10$
н121	–	–	–	380763.51	2202 489. 50	–	Метод спутниковых геодезических измерений (определений)	$Mt=\sqrt{(0.07^2+0.07^2)}=0.10$

2. Сведения о характеристиках объекта недвижимости с кадастровым номером 59:13:0460204:98

№ п/п	Наименование характеристики	Значение характеристики
1	2	3
1.	Вид объекта недвижимости	Здание
2.	Ранее присвоенный государственный учетный номер (инвентарный) здания, сооружения, объекта незавершенного строительства	–
3.	Кадастровый номер земельного участка (земельных участков), в границах которого (которых) расположены здание, сооружение, объект незавершенного строительства	59:13:0460204:41
4.	Уникальный учетный номер кадастрового квартала, в границах которого расположены здание, сооружение, объект незавершенного строительства	59:13:0460204
5.	Адрес здания, сооружения, объекта незавершенного строительства	Пермский край, Бардымский р-н, Сараша с, Пушкина ул, 9 д
5.1	Сведения о местоположении здания, сооружения, объекта незавершенного строительства (при отсутствии адреса) в структурированном в соответствии с федеральной информационной адресной системой виде	–
5.2	Дополнительные сведения о местоположении	–
6.	Иные сведения	–

3. Пояснения к сведениям об объекте недвижимости с кадастровым номером 59:13:0460204:98

1.	–
Описание местоположения зданий, сооружений,	

объектов незавершенного строительства на земельном участке

1. Сведения о характерных точках контура объекта недвижимости с кадастровым номером 59:13:0460204:129

Система координат МСК-59, зона 2

Зона № 2

Обозначение характерных точек контура	Содержатся в Едином государственном реестре недвижимости			Определены в ходе выполнения комплексных кадастровых работ			Метод определения координат	Формулы, примененные для расчета средней квадратической погрешности определения координат характерных точек (M_t), м, с подставленными в такие формулы значениями и итоговые (вычисленные) значения M_t , м
	Координаты, м		Радиус, м	Координаты, м		Радиус, м		
	X	Y	R	X	Y	R		
1	2	3	4	5	6	7	8	9
н125	-	-	-	380977.40	2202866.93	-	Метод спутниковых геодезических измерений (определений)	$M_t = \sqrt{(0.07^2 + 0.07^2)} = 0.10$
н126	-	-	-	380983.31	2202871.37	-	Метод спутниковых геодезических измерений (определений)	$M_t = \sqrt{(0.07^2 + 0.07^2)} = 0.10$
н127	-	-	-	380979.73	2202876.14	-	Метод спутниковых геодезических измерений (определений)	$M_t = \sqrt{(0.07^2 + 0.07^2)} = 0.10$
н128	-	-	-	380973.82	2202871.70	-	Метод спутниковых геодезических измерений (определений)	$M_t = \sqrt{(0.07^2 + 0.07^2)} = 0.10$
н125	-	-	-	380977.40	2202866.	-	Метод спутниковых	$M_t = \sqrt{(0.07^2 + 0.07^2)} = 0.10$

					93		геодезических измерений (определений)	
--	--	--	--	--	----	--	---------------------------------------	--

2. Сведения о характеристиках объекта недвижимости с кадастровым номером 59:13:0460204:129

№ п/п	Наименование характеристики	Значение характеристики
1	2	3
1.	Вид объекта недвижимости	Здание
2.	Ранее присвоенный государственный учетный номер (инвентарный) здания, сооружения, объекта незавершенного строительства	–
3.	Кадастровый номер земельного участка (земельных участков), в границах которого (которых) расположены здание, сооружение, объект незавершенного строительства	59:13:0460204:53
4.	Уникальный учетный номер кадастрового квартала, в границах которого расположены здание, сооружение, объект незавершенного строительства	59:13:0460204
5.	Адрес здания, сооружения, объекта незавершенного строительства	Пермский край, Бардымский м.о., Сараши с, Гагарина ул, 21 д
5.1	Сведения о местоположении здания, сооружения, объекта незавершенного строительства (при отсутствии адреса) в структурированном в соответствии с федеральной информационной адресной системой виде	–
5.2	Дополнительные сведения о местоположении	–
6.	Иные сведения	–

3. Пояснения к сведениям об объекте недвижимости с кадастровым номером 59:13:0460204:129

1.	–
----	---

Описание местоположения зданий, сооружений, объектов незавершенного строительства на земельном участке

1. Сведения о характерных точках контура объекта недвижимости с кадастровым номером 59:13:0460204:126

Система координат МСК-59, зона 2

Зона № 2

Обозначение характерных точек контура	Содержатся в Едином государственном реестре недвижимости	Определены в ходе выполнения комплексных кадастровых работ	Метод определения координат	Формулы, примененные для расчета средней квадратической погрешности определения координат характерных точек (M_t), м, с подставленными в такие формулы значениями и итоговые
---------------------------------------	--	--	-----------------------------	--

	Координаты, м		Радиус, м	Координаты, м		Радиус, м		(вычисленные) значения Mt, м
	X	Y	R	X	Y	R		
1	2	3	4	5	6	7	8	9
н129	–	–	–	381019.18	2202 824. 01	–	Метод спутниковых геодезических измерений (определений)	$Mt=\sqrt{(0.07^2+0.07^2)}=0.10$
н130	–	–	–	381023.77	2202 827. 36	–	Метод спутниковых геодезических измерений (определений)	$Mt=\sqrt{(0.07^2+0.07^2)}=0.10$
н131	–	–	–	381018.41	2202 834. 73	–	Метод спутниковых геодезических измерений (определений)	$Mt=\sqrt{(0.07^2+0.07^2)}=0.10$
н132	–	–	–	381013.81	2202 831. 37	–	Метод спутниковых геодезических измерений (определений)	$Mt=\sqrt{(0.07^2+0.07^2)}=0.10$
н129	–	–	–	381019.18	2202 824. 01	–	Метод спутниковых геодезических измерений (определений)	$Mt=\sqrt{(0.07^2+0.07^2)}=0.10$

2. Сведения о характеристиках объекта недвижимости с кадастровым номером 59:13:0460204:126

№ п/п	Наименование характеристики	Значение характеристики
1	2	3
1.	Вид объекта недвижимости	Здание
2.	Ранее присвоенный государственный учетный номер (инвентарный) здания, сооружения, объекта незавершенного строительства	–
3.	Кадастровый номер земельного участка (земельных участков), в границах которого (которых) расположены здание, сооружение, объект	59:13:0460204:76

	незавершенного строительства	
4.	Уникальный учетный номер кадастрового квартала, в границах которого расположены здание, сооружение, объект незавершенного строительства	59:13:0460204
5.	Адрес здания, сооружения, объекта незавершенного строительства	Пермский край, Бардымский м.о., Сараша с, Гагарина ул, 19 д
5.1	Сведения о местоположении здания, сооружения, объекта незавершенного строительства (при отсутствии адреса) в структурированном в соответствии с федеральной информационной адресной системой виде	–
5.2	Дополнительные сведения о местоположении	–
6.	Иные сведения	–

3. Пояснения к сведениям об объекте недвижимости с кадастровым номером 59:13:0460204:126

1.	–
----	---

**Описание местоположения зданий, сооружений,
объектов незавершенного строительства на земельном участке**

1. Сведения о характерных точках контура объекта недвижимости с кадастровым номером 59:13:0460204:124

Система координат МСК-59, зона 2

Зона № 2

Обозначение характерных точек контура	Содержатся в Едином государственном реестре недвижимости			Определены в ходе выполнения комплексных кадастровых работ			Метод определения координат	Формулы, примененные для расчета средней квадратической погрешности определения координат характерных точек (M_t), м, с подставленными в такие формулы значениями и итоговые (вычисленные) значения M_t , м
	Координаты, м		Радиус, м	Координаты, м		Радиус, м		
	X	Y	R	X	Y	R		
1	2	3	4	5	6	7	8	9
n133	–	–	–	381020.04	2202810.	–	Метод спутниковых	$M_t = \sqrt{(0.07^2 + 0.07^2)} = 0.10$

					19		геодезических измерений (определений)	
н134	–	–	–	381026.22	2202 815. 87	–	Метод спутниковых геодезических измерений (определений)	$Mt=\sqrt{(0.07^2+0.07^2)}=0.10$
н135	–	–	–	381023.25	2202 819. 11	–	Метод спутниковых геодезических измерений (определений)	$Mt=\sqrt{(0.07^2+0.07^2)}=0.10$
н136	–	–	–	381017.07	2202 813. 43	–	Метод спутниковых геодезических измерений (определений)	$Mt=\sqrt{(0.07^2+0.07^2)}=0.10$
н133	–	–	–	381020.04	2202 810. 19	–	Метод спутниковых геодезических измерений (определений)	$Mt=\sqrt{(0.07^2+0.07^2)}=0.10$

2. Сведения о характеристиках объекта недвижимости с кадастровым номером 59:13:0460204:124

№ п/п	Наименование характеристики	Значение характеристики
1	2	3
1.	Вид объекта недвижимости	Здание
2.	Ранее присвоенный государственный учетный номер (инвентарный) здания, сооружения, объекта незавершенного строительства	–
3.	Кадастровый номер земельного участка (земельных участков), в границах которого (которых) расположены здание, сооружение, объект незавершенного строительства	59:13:0460204:27
4.	Уникальный учетный номер кадастрового квартала, в границах которого расположены здание, сооружение, объект незавершенного строительства	59:13:0460204
5.	Адрес здания, сооружения, объекта незавершенного строительства	Пермский край, Бардымский м.о., Сараша с, Гагарина ул, 17 д
5.1	Сведения о местоположении здания, сооружения, объекта незавершенного строительства (при отсутствии адреса) в структурированном в соответствии с федеральной информационной адресной системой виде	–
5.2	Дополнительные сведения о местоположении	–
6.	Иные сведения	–

3. Пояснения к сведениям об объекте недвижимости с кадастровым номером 59:13:0460204:124

1.	–
----	---

Описание местоположения зданий, сооружений,

объектов незавершенного строительства на земельном участке

1. Сведения о характерных точках контура объекта недвижимости с кадастровым номером 59:13:0460204:131

Система координат МСК-59, зона 2

Зона № 2

Обозначение характерных точек контура	Содержатся в Едином государственном реестре недвижимости			Определены в ходе выполнения комплексных кадастровых работ			Метод определения координат	Формулы, примененные для расчета средней квадратической погрешности определения координат характерных точек (M_t), м, с подставленными в такие формулы значениями и итоговые (вычисленные) значения M_t , м
	Координаты, м		Радиус, м	Координаты, м		Радиус, м		
	X	Y	R	X	Y	R		
1	2	3	4	5	6	7	8	9
н137	–	–	–	380965.45	2202 887. 26	–	Метод спутниковых геодезических измерений (определений)	$M_t = \sqrt{(0.07^2 + 0.07^2)} = 0.10$
н138	–	–	–	380970.27	2202 890. 48	–	Метод спутниковых геодезических измерений (определений)	$M_t = \sqrt{(0.07^2 + 0.07^2)} = 0.10$
н139	–	–	–	380967.07	2202 895. 31	–	Метод спутниковых геодезических измерений (определений)	$M_t = \sqrt{(0.07^2 + 0.07^2)} = 0.10$
н140	–	–	–	380962.23	2202 892. 10	–	Метод спутниковых геодезических измерений (определений)	$M_t = \sqrt{(0.07^2 + 0.07^2)} = 0.10$
н137	–	–	–	380965.45	2202 887.	–	Метод спутниковых	$M_t = \sqrt{(0.07^2 + 0.07^2)} = 0.10$

					26		геодезических измерений (определений)	
--	--	--	--	--	----	--	---------------------------------------	--

2. Сведения о характеристиках объекта недвижимости с кадастровым номером 59:13:0460204:131

№ п/п	Наименование характеристики	Значение характеристики
1	2	3
1.	Вид объекта недвижимости	Здание
2.	Ранее присвоенный государственный учетный номер (инвентарный) здания, сооружения, объекта незавершенного строительства	–
3.	Кадастровый номер земельного участка (земельных участков), в границах которого (которых) расположены здание, сооружение, объект незавершенного строительства	–
4.	Уникальный учетный номер кадастрового квартала, в границах которого расположены здание, сооружение, объект незавершенного строительства	59:13:0460204
5.	Адрес здания, сооружения, объекта незавершенного строительства	Пермский край, Бардымский м.о., Сараши с, Гагарина ул, 23 д
5.1	Сведения о местоположении здания, сооружения, объекта незавершенного строительства (при отсутствии адреса) в структурированном в соответствии с федеральной информационной адресной системой виде	–
5.2	Дополнительные сведения о местоположении	–
6.	Иные сведения	–

3. Пояснения к сведениям об объекте недвижимости с кадастровым номером 59:13:0460204:131

1.	–
----	---

Описание местоположения зданий, сооружений, объектов незавершенного строительства на земельном участке

1. Сведения о характерных точках контура объекта недвижимости с кадастровым номером 59:13:0460204:130

Система координат МСК-59, зона 2

Зона № 2

Обозначение характерных точек контура	Содержатся в Едином государственном реестре недвижимости	Определены в ходе выполнения комплексных кадастровых работ	Метод определения координат	Формулы, примененные для расчета средней квадратической погрешности определения координат характерных точек (M_t), м, с подставленными в такие формулы значениями и итоговые
---------------------------------------	--	--	-----------------------------	--

	Координаты, м		Радиус, м	Координаты, м		Радиус, м		(вычисленные) значения Mt, м
	X	Y	R	X	Y	R		
1	2	3	4	5	6	7	8	9
н141	–	–	–	380925.73	2202 939. 24	–	Метод спутниковых геодезических измерений (определений)	$Mt=\sqrt{(0.07^2+0.07^2)}=0.10$
н142	–	–	–	380933.42	2202 940. 24	–	Метод спутниковых геодезических измерений (определений)	$Mt=\sqrt{(0.07^2+0.07^2)}=0.10$
н143	–	–	–	380932.53	2202 946. 93	–	Метод спутниковых геодезических измерений (определений)	$Mt=\sqrt{(0.07^2+0.07^2)}=0.10$
н144	–	–	–	380924.85	2202 945. 93	–	Метод спутниковых геодезических измерений (определений)	$Mt=\sqrt{(0.07^2+0.07^2)}=0.10$
н141	–	–	–	380925.73	2202 939. 24	–	Метод спутниковых геодезических измерений (определений)	$Mt=\sqrt{(0.07^2+0.07^2)}=0.10$

2. Сведения о характеристиках объекта недвижимости с кадастровым номером 59:13:0460204:130

№ п/п	Наименование характеристики	Значение характеристики
1	2	3
1.	Вид объекта недвижимости	Здание
2.	Ранее присвоенный государственный учетный номер (инвентарный) здания, сооружения, объекта незавершенного строительства	–
3.	Кадастровый номер земельного участка (земельных участков), в границах которого (которых) расположены здание, сооружение, объект	59:13:0000000:3875

	незавершенного строительства							
4.	Уникальный учетный номер кадастрового квартала, в границах которого расположены здание, сооружение, объект незавершенного строительства		59:13:0460204					
5.	Адрес здания, сооружения, объекта незавершенного строительства		Пермский край, Бардымский м.о., Сараша с, Гагарина ул, 22 д					
5.1	Сведения о местоположении здания, сооружения, объекта незавершенного строительства (при отсутствии адреса) в структурированном в соответствии с федеральной информационной адресной системой виде		–					
5.2	Дополнительные сведения о местоположении		–					
6.	Иные сведения		–					
3. Пояснения к сведениям об объекте недвижимости с кадастровым номером <u>59:13:0460204:130</u>								
1.	–							
Описание местоположения зданий, сооружений, объектов незавершенного строительства на земельном участке								
1. Сведения о характерных точках контура объекта недвижимости с кадастровым номером <u>59:13:0460204:128</u>								
Система координат <u>МСК-59, зона 2</u>					Зона № <u>2</u>			
Обозначение характерных точек контура	Содержатся в Едином государственном реестре недвижимости			Определены в ходе выполнения комплексных кадастровых работ			Метод определения координат	Формулы, примененные для расчета средней квадратической погрешности определения координат характерных точек (M_t), м, с подставленными в такие формулы значениями и итоговые (вычисленные) значения M_t , м
	Координаты, м		Радиус, м	Координаты, м		Радиус, м		
	X	Y	R	X	Y	R		
1	2	3	4	5	6	7	8	9
n145	–	–	–	380936.80	2202878.	–	Метод спутниковых	$M_t = \sqrt{(0.07^2 + 0.07^2)} = 0.10$

					62		геодезических измерений (определений)	
н146	–	–	–	380942.13	2202 881. 52	–	Метод спутниковых геодезических измерений (определений)	$Mt=\sqrt{(0.07^2+0.07^2)}=0.10$
н147	–	–	–	380939.78	2202 885. 83	–	Метод спутниковых геодезических измерений (определений)	$Mt=\sqrt{(0.07^2+0.07^2)}=0.10$
н148	–	–	–	380934.46	2202 882. 93	–	Метод спутниковых геодезических измерений (определений)	$Mt=\sqrt{(0.07^2+0.07^2)}=0.10$
н145	–	–	–	380936.80	2202 878. 62	–	Метод спутниковых геодезических измерений (определений)	$Mt=\sqrt{(0.07^2+0.07^2)}=0.10$

2. Сведения о характеристиках объекта недвижимости с кадастровым номером 59:13:0460204:128

№ п/п	Наименование характеристики	Значение характеристики
1	2	3
1.	Вид объекта недвижимости	Объект незавершенного строительства
2.	Ранее присвоенный государственный учетный номер (инвентарный) здания, сооружения, объекта незавершенного строительства	–
3.	Кадастровый номер земельного участка (земельных участков), в границах которого (которых) расположены здание, сооружение, объект незавершенного строительства	59:13:0460204:72
4.	Уникальный учетный номер кадастрового квартала, в границах которого расположены здание, сооружение, объект незавершенного строительства	59:13:0460204
5.	Адрес здания, сооружения, объекта незавершенного строительства	Пермский край, Бардымский р-н, Сараша с, Гагарина ул, 20 д
5.1	Сведения о местоположении здания, сооружения, объекта незавершенного строительства (при отсутствии адреса) в структурированном в соответствии с федеральной информационной адресной системой виде	–
5.2	Дополнительные сведения о местоположении	–
6.	Иные сведения	–

3. Пояснения к сведениям об объекте недвижимости с кадастровым номером 59:13:0460204:128

1.	–
----	---

Описание местоположения зданий, сооружений,

объектов незавершенного строительства на земельном участке

1. Сведения о характерных точках контура объекта недвижимости с кадастровым номером 59:13:0460204:125

Система координат МСК-59, зона 2

Зона № 2

Обозначение характерных точек контура	Содержатся в Едином государственном реестре недвижимости			Определены в ходе выполнения комплексных кадастровых работ			Метод определения координат	Формулы, примененные для расчета средней квадратической погрешности определения координат характерных точек (M_t), м, с подставленными в такие формулы значениями и итоговые (вычисленные) значения M_t , м
	Координаты, м		Радиус, м	Координаты, м		Радиус, м		
	X	Y	R	X	Y	R		
1	2	3	4	5	6	7	8	9
н149	–	–	–	380948.08	2202 854. 62	–	Метод спутниковых геодезических измерений (определений)	$M_t = \sqrt{(0.07^2 + 0.07^2)} = 0.10$
н150	–	–	–	380954.59	2202 858. 56	–	Метод спутниковых геодезических измерений (определений)	$M_t = \sqrt{(0.07^2 + 0.07^2)} = 0.10$
н151	–	–	–	380949.57	2202 866. 85	–	Метод спутниковых геодезических измерений (определений)	$M_t = \sqrt{(0.07^2 + 0.07^2)} = 0.10$
н152	–	–	–	380943.07	2202 862. 91	–	Метод спутниковых геодезических измерений (определений)	$M_t = \sqrt{(0.07^2 + 0.07^2)} = 0.10$
н149	–	–	–	380948.08	2202 854.	–	Метод спутниковых	$M_t = \sqrt{(0.07^2 + 0.07^2)} = 0.10$

					62		геодезических измерений (определений)	
--	--	--	--	--	----	--	---------------------------------------	--

2. Сведения о характеристиках объекта недвижимости с кадастровым номером 59:13:0460204:125

№ п/п	Наименование характеристики	Значение характеристики
1	2	3
1.	Вид объекта недвижимости	Здание
2.	Ранее присвоенный государственный учетный номер (инвентарный) здания, сооружения, объекта незавершенного строительства	–
3.	Кадастровый номер земельного участка (земельных участков), в границах которого (которых) расположены здание, сооружение, объект незавершенного строительства	59:13:0460204:61
4.	Уникальный учетный номер кадастрового квартала, в границах которого расположены здание, сооружение, объект незавершенного строительства	59:13:0460204
5.	Адрес здания, сооружения, объекта незавершенного строительства	Пермский край, Бардымский м.о., Сараши с, Гагарина ул, 18 д
5.1	Сведения о местоположении здания, сооружения, объекта незавершенного строительства (при отсутствии адреса) в структурированном в соответствии с федеральной информационной адресной системой виде	–
5.2	Дополнительные сведения о местоположении	–
6.	Иные сведения	–

3. Пояснения к сведениям об объекте недвижимости с кадастровым номером 59:13:0460204:125

1.	–
----	---

Описание местоположения зданий, сооружений, объектов незавершенного строительства на земельном участке

1. Сведения о характерных точках контура объекта недвижимости с кадастровым номером 59:13:0460204:123

Система координат МСК-59, зона 2

Зона № 2

Обозначение характерных точек контура	Содержатся в Едином государственном реестре недвижимости	Определены в ходе выполнения комплексных кадастровых работ	Метод определения координат	Формулы, примененные для расчета средней квадратической погрешности определения координат характерных точек (M_t), м, с подставленными в такие формулы значениями и итоговые
---------------------------------------	--	--	-----------------------------	--

	Координаты, м		Радиус, м	Координаты, м		Радиус, м		(вычисленные) значения Mt, м
	X	Y	R	X	Y	R		
1	2	3	4	5	6	7	8	9
н153	–	–	–	380960.03	2202 820. 83	–	Метод спутниковых геодезических измерений (определений)	$Mt=\sqrt{(0.07^2+0.07^2)}=0.10$
н154	–	–	–	380967.42	2202 824. 95	–	Метод спутниковых геодезических измерений (определений)	$Mt=\sqrt{(0.07^2+0.07^2)}=0.10$
н155	–	–	–	380963.57	2202 831. 84	–	Метод спутниковых геодезических измерений (определений)	$Mt=\sqrt{(0.07^2+0.07^2)}=0.10$
н156	–	–	–	380956.19	2202 827. 73	–	Метод спутниковых геодезических измерений (определений)	$Mt=\sqrt{(0.07^2+0.07^2)}=0.10$
н153	–	–	–	380960.03	2202 820. 83	–	Метод спутниковых геодезических измерений (определений)	$Mt=\sqrt{(0.07^2+0.07^2)}=0.10$

2. Сведения о характеристиках объекта недвижимости с кадастровым номером 59:13:0460204:123

№ п/п	Наименование характеристики	Значение характеристики
1	2	3
1.	Вид объекта недвижимости	Здание
2.	Ранее присвоенный государственный учетный номер (инвентарный) здания, сооружения, объекта незавершенного строительства	–
3.	Кадастровый номер земельного участка (земельных участков), в границах которого (которых) расположены здание, сооружение, объект	59:13:0460204:74

	незавершенного строительства	
4.	Уникальный учетный номер кадастрового квартала, в границах которого расположены здание, сооружение, объект незавершенного строительства	59:13:0460204
5.	Адрес здания, сооружения, объекта незавершенного строительства	Пермский край, Бардымский м.о., Сараша с, Гагарина ул, 16 д
5.1	Сведения о местоположении здания, сооружения, объекта незавершенного строительства (при отсутствии адреса) в структурированном в соответствии с федеральной информационной адресной системой виде	–
5.2	Дополнительные сведения о местоположении	–
6.	Иные сведения	–

3. Пояснения к сведениям об объекте недвижимости с кадастровым номером 59:13:0460204:123

1.	–
----	---

**Описание местоположения зданий, сооружений,
объектов незавершенного строительства на земельном участке**

1. Сведения о характерных точках контура объекта недвижимости с кадастровым номером 59:13:0460204:136

Система координат МСК-59, зона 2

Зона № 2

Обозначение характерных точек контура	Содержатся в Едином государственном реестре недвижимости			Определены в ходе выполнения комплексных кадастровых работ			Метод определения координат	Формулы, примененные для расчета средней квадратической погрешности определения координат характерных точек (M_t), м, с подставленными в такие формулы значениями и итоговые (вычисленные) значения M_t , м
	Координаты, м		Радиус, м	Координаты, м		Радиус, м		
	X	Y	R	X	Y	R		
1	2	3	4	5	6	7	8	9
n157	–	–	–	380849.56	2202702.	–	Метод спутниковых	$M_t = \sqrt{(0.07^2 + 0.07^2)} = 0.10$

					75		геодезических измерений (определений)	
н158	–	–	–	380853.79	2202 698. 22	–	Метод спутниковых геодезических измерений (определений)	$Mt=\sqrt{(0.07^2+0.07^2)}=0.10$
н159	–	–	–	380859.75	2202 703. 78	–	Метод спутниковых геодезических измерений (определений)	$Mt=\sqrt{(0.07^2+0.07^2)}=0.10$
н160	–	–	–	380855.52	2202 708. 31	–	Метод спутниковых геодезических измерений (определений)	$Mt=\sqrt{(0.07^2+0.07^2)}=0.10$
н157	–	–	–	380849.56	2202 702. 75	–	Метод спутниковых геодезических измерений (определений)	$Mt=\sqrt{(0.07^2+0.07^2)}=0.10$

2. Сведения о характеристиках объекта недвижимости с кадастровым номером 59:13:0460204:136

№ п/п	Наименование характеристики	Значение характеристики
1	2	3
1.	Вид объекта недвижимости	Здание
2.	Ранее присвоенный государственный учетный номер (инвентарный) здания, сооружения, объекта незавершенного строительства	–
3.	Кадастровый номер земельного участка (земельных участков), в границах которого (которых) расположены здание, сооружение, объект незавершенного строительства	59:13:0460204:77
4.	Уникальный учетный номер кадастрового квартала, в границах которого расположены здание, сооружение, объект незавершенного строительства	59:13:0460204
5.	Адрес здания, сооружения, объекта незавершенного строительства	Пермский край, Бардымский м.о., Сараша с, Гагарина ул, 8 д
5.1	Сведения о местоположении здания, сооружения, объекта незавершенного строительства (при отсутствии адреса) в структурированном в соответствии с федеральной информационной адресной системой виде	–
5.2	Дополнительные сведения о местоположении	–
6.	Иные сведения	–

3. Пояснения к сведениям об объекте недвижимости с кадастровым номером 59:13:0460204:136

1.	–
Описание местоположения зданий, сооружений,	

объектов незавершенного строительства на земельном участке

1. Сведения о характерных точках контура объекта недвижимости с кадастровым номером 59:13:0460204:134

Система координат МСК-59, зона 2

Зона № 2

Обозначение характерных точек контура	Содержатся в Едином государственном реестре недвижимости			Определены в ходе выполнения комплексных кадастровых работ			Метод определения координат	Формулы, примененные для расчета средней квадратической погрешности определения координат характерных точек (M_t), м, с подставленными в такие формулы значениями и итоговые (вычисленные) значения M_t , м
	Координаты, м		Радиус, м	Координаты, м		Радиус, м		
	X	Y	R	X	Y	R		
1	2	3	4	5	6	7	8	9
n161	-	-	-	380829.87	2202684.30	-	Метод спутниковых геодезических измерений (определений)	$M_t = \sqrt{(0.07^2 + 0.07^2)} = 0.10$
n162	-	-	-	380833.57	2202680.23	-	Метод спутниковых геодезических измерений (определений)	$M_t = \sqrt{(0.07^2 + 0.07^2)} = 0.10$
n163	-	-	-	380837.89	2202684.17	-	Метод спутниковых геодезических измерений (определений)	$M_t = \sqrt{(0.07^2 + 0.07^2)} = 0.10$
n164	-	-	-	380834.19	2202688.24	-	Метод спутниковых геодезических измерений (определений)	$M_t = \sqrt{(0.07^2 + 0.07^2)} = 0.10$
n161	-	-	-	380829.87	2202684.	-	Метод спутниковых	$M_t = \sqrt{(0.07^2 + 0.07^2)} = 0.10$

					30		геодезических измерений (определений)	
--	--	--	--	--	----	--	---------------------------------------	--

2. Сведения о характеристиках объекта недвижимости с кадастровым номером 59:13:0460204:134

№ п/п	Наименование характеристики	Значение характеристики
1	2	3
1.	Вид объекта недвижимости	Здание
2.	Ранее присвоенный государственный учетный номер (инвентарный) здания, сооружения, объекта незавершенного строительства	–
3.	Кадастровый номер земельного участка (земельных участков), в границах которого (которых) расположены здание, сооружение, объект незавершенного строительства	59:13:0460204:23
4.	Уникальный учетный номер кадастрового квартала, в границах которого расположены здание, сооружение, объект незавершенного строительства	59:13:0460204
5.	Адрес здания, сооружения, объекта незавершенного строительства	Пермский край, Бардымский м.о., Сараши с, Гагарина ул, 6 д
5.1	Сведения о местоположении здания, сооружения, объекта незавершенного строительства (при отсутствии адреса) в структурированном в соответствии с федеральной информационной адресной системой виде	–
5.2	Дополнительные сведения о местоположении	–
6.	Иные сведения	–

3. Пояснения к сведениям об объекте недвижимости с кадастровым номером 59:13:0460204:134

1.	–
----	---

Описание местоположения зданий, сооружений, объектов незавершенного строительства на земельном участке

1. Сведения о характерных точках контура объекта недвижимости с кадастровым номером 59:13:0460204:135

Система координат МСК-59, зона 2

Зона № 2

Обозначение характерных точек контура	Содержатся в Едином государственном реестре недвижимости	Определены в ходе выполнения комплексных кадастровых работ	Метод определения координат	Формулы, примененные для расчета средней квадратической погрешности определения координат характерных точек (M_t), м, с подставленными в такие формулы значениями и итоговые
---------------------------------------	--	--	-----------------------------	--

	Координаты, м		Радиус, м	Координаты, м		Радиус, м		(вычисленные) значения Mt, м
	X	Y	R	X	Y	R		
1	2	3	4	5	6	7	8	9
н165	–	–	–	380830.81	2202 580. 24	–	Метод спутниковых геодезических измерений (определений)	$Mt=\sqrt{(0.07^2+0.07^2)}=0.10$
н166	–	–	–	380835.95	2202 586. 94	–	Метод спутниковых геодезических измерений (определений)	$Mt=\sqrt{(0.07^2+0.07^2)}=0.10$
н167	–	–	–	380831.11	2202 590. 66	–	Метод спутниковых геодезических измерений (определений)	$Mt=\sqrt{(0.07^2+0.07^2)}=0.10$
н168	–	–	–	380825.97	2202 583. 96	–	Метод спутниковых геодезических измерений (определений)	$Mt=\sqrt{(0.07^2+0.07^2)}=0.10$
н165	–	–	–	380830.81	2202 580. 24	–	Метод спутниковых геодезических измерений (определений)	$Mt=\sqrt{(0.07^2+0.07^2)}=0.10$

2. Сведения о характеристиках объекта недвижимости с кадастровым номером 59:13:0460204:135

№ п/п	Наименование характеристики	Значение характеристики
1	2	3
1.	Вид объекта недвижимости	Здание
2.	Ранее присвоенный государственный учетный номер (инвентарный) здания, сооружения, объекта незавершенного строительства	–
3.	Кадастровый номер земельного участка (земельных участков), в границах которого (которых) расположены здание, сооружение, объект	59:13:0460204:47

	незавершенного строительства	
4.	Уникальный учетный номер кадастрового квартала, в границах которого расположены здание, сооружение, объект незавершенного строительства	59:13:0460204
5.	Адрес здания, сооружения, объекта незавершенного строительства	Пермский край, Бардымский м.о., Сараши с, Гагарина ул, 7 д
5.1	Сведения о местоположении здания, сооружения, объекта незавершенного строительства (при отсутствии адреса) в структурированном в соответствии с федеральной информационной адресной системой виде	–
5.2	Дополнительные сведения о местоположении	–
6.	Иные сведения	–

3. Пояснения к сведениям об объекте недвижимости с кадастровым номером 59:13:0460204:135

1.	–
----	---

**Описание местоположения зданий, сооружений,
объектов незавершенного строительства на земельном участке**

1. Сведения о характерных точках контура объекта недвижимости с кадастровым номером 59:13:0460204:133

Система координат МСК-59, зона 2

Зона № 2

Обозначение характерных точек контура	Содержатся в Едином государственном реестре недвижимости			Определены в ходе выполнения комплексных кадастровых работ			Метод определения координат	Формулы, примененные для расчета средней квадратической погрешности определения координат характерных точек (M_t), м, с подставленными в такие формулы значениями и итоговые (вычисленные) значения M_t , м
	Координаты, м		Радиус, м	Координаты, м		Радиус, м		
	X	Y	R	X	Y	R		
1	2	3	4	5	6	7	8	9
n169	–	–	–	380843.55	2202546.	–	Метод спутниковых	$M_t = \sqrt{(0.07^2 + 0.07^2)} = 0.10$

					85		геодезических измерений (определений)	
н170	–	–	–	380847.62	2202 551. 38	–	Метод спутниковых геодезических измерений (определений)	$Mt=\sqrt{(0.07^2+0.07^2)}=0.10$
н171	–	–	–	380841.19	2202 557. 17	–	Метод спутниковых геодезических измерений (определений)	$Mt=\sqrt{(0.07^2+0.07^2)}=0.10$
н172	–	–	–	380837.12	2202 552. 64	–	Метод спутниковых геодезических измерений (определений)	$Mt=\sqrt{(0.07^2+0.07^2)}=0.10$
н169	–	–	–	380843.55	2202 546. 85	–	Метод спутниковых геодезических измерений (определений)	$Mt=\sqrt{(0.07^2+0.07^2)}=0.10$

2. Сведения о характеристиках объекта недвижимости с кадастровым номером 59:13:0460204:133

№ п/п	Наименование характеристики	Значение характеристики
1	2	3
1.	Вид объекта недвижимости	Здание
2.	Ранее присвоенный государственный учетный номер (инвентарный) здания, сооружения, объекта незавершенного строительства	–
3.	Кадастровый номер земельного участка (земельных участков), в границах которого (которых) расположены здание, сооружение, объект незавершенного строительства	59:13:0460204:80
4.	Уникальный учетный номер кадастрового квартала, в границах которого расположены здание, сооружение, объект незавершенного строительства	59:13:0460204
5.	Адрес здания, сооружения, объекта незавершенного строительства	Пермский край, Бардымский м.о., Сараша с, Гагарина ул, 5 д
5.1	Сведения о местоположении здания, сооружения, объекта незавершенного строительства (при отсутствии адреса) в структурированном в соответствии с федеральной информационной адресной системой виде	–
5.2	Дополнительные сведения о местоположении	–
6.	Иные сведения	–

3. Пояснения к сведениям об объекте недвижимости с кадастровым номером 59:13:0460204:133

1.	–
Описание местоположения зданий, сооружений,	

объектов незавершенного строительства на земельном участке

1. Сведения о характерных точках контура объекта недвижимости с кадастровым номером 59:13:0460204:106

Система координат МСК-59, зона 2

Зона № 2

Обозначение характерных точек контура	Содержатся в Едином государственном реестре недвижимости		Определены в ходе выполнения комплексных кадастровых работ			Метод определения координат	Формулы, примененные для расчета средней квадратической погрешности определения координат характерных точек (M_t), м, с подставленными в такие формулы значениями и итоговые (вычисленные) значения M_t , м	
	Координаты, м		Координаты, м		Радиус, м			
	X	Y	X	Y	R			
1	2	3	4	5	6	7	8	9
н173	-	-	-	380925.14	2202 591. 95	-	Метод спутниковых геодезических измерений (определений)	$M_t = \sqrt{(0.07^2 + 0.07^2)} = 0.10$
н174	-	-	-	380930.15	2202 588. 14	-	Метод спутниковых геодезических измерений (определений)	$M_t = \sqrt{(0.07^2 + 0.07^2)} = 0.10$
н175	-	-	-	380933.65	2202 592. 75	-	Метод спутниковых геодезических измерений (определений)	$M_t = \sqrt{(0.07^2 + 0.07^2)} = 0.10$
н176	-	-	-	380928.64	2202 596. 56	-	Метод спутниковых геодезических измерений (определений)	$M_t = \sqrt{(0.07^2 + 0.07^2)} = 0.10$
н173	-	-	-	380925.14	2202 591.	-	Метод спутниковых	$M_t = \sqrt{(0.07^2 + 0.07^2)} = 0.10$

					95		геодезических измерений (определений)	
--	--	--	--	--	----	--	---------------------------------------	--

2. Сведения о характеристиках объекта недвижимости с кадастровым номером 59:13:0460204:106

№ п/п	Наименование характеристики	Значение характеристики
1	2	3
1.	Вид объекта недвижимости	Здание
2.	Ранее присвоенный государственный учетный номер (инвентарный) здания, сооружения, объекта незавершенного строительства	–
3.	Кадастровый номер земельного участка (земельных участков), в границах которого (которых) расположены здание, сооружение, объект незавершенного строительства	59:13:0460204:71
4.	Уникальный учетный номер кадастрового квартала, в границах которого расположены здание, сооружение, объект незавершенного строительства	59:13:0460204
5.	Адрес здания, сооружения, объекта незавершенного строительства	Пермский край, Бардымский м.о., Сараши с, Титова ул, 16 д
5.1	Сведения о местоположении здания, сооружения, объекта незавершенного строительства (при отсутствии адреса) в структурированном в соответствии с федеральной информационной адресной системой виде	–
5.2	Дополнительные сведения о местоположении	–
6.	Иные сведения	–

3. Пояснения к сведениям об объекте недвижимости с кадастровым номером 59:13:0460204:106

1.	–
----	---

Описание местоположения зданий, сооружений, объектов незавершенного строительства на земельном участке

1. Сведения о характерных точках контура объекта недвижимости с кадастровым номером 59:13:0460204:108

Система координат МСК-59, зона 2

Зона № 2

Обозначение характерных точек контура	Содержатся в Едином государственном реестре недвижимости	Определены в ходе выполнения комплексных кадастровых работ	Метод определения координат	Формулы, примененные для расчета средней квадратической погрешности определения координат характерных точек (M_t), м, с подставленными в такие формулы значениями и итоговые
---------------------------------------	--	--	-----------------------------	--

	Координаты, м		Радиус, м	Координаты, м		Радиус, м		(вычисленные) значения Mt, м
	X	Y	R	X	Y	R		
1	2	3	4	5	6	7	8	9
н177	–	–	–	380941.70	2202 615. 52	–	Метод спутниковых геодезических измерений (определений)	$Mt=\sqrt{(0.07^2+0.07^2)}=0.10$
н178	–	–	–	380950.72	2202 610. 98	–	Метод спутниковых геодезических измерений (определений)	$Mt=\sqrt{(0.07^2+0.07^2)}=0.10$
н179	–	–	–	380954.81	2202 619. 11	–	Метод спутниковых геодезических измерений (определений)	$Mt=\sqrt{(0.07^2+0.07^2)}=0.10$
н180	–	–	–	380945.78	2202 623. 65	–	Метод спутниковых геодезических измерений (определений)	$Mt=\sqrt{(0.07^2+0.07^2)}=0.10$
н177	–	–	–	380941.70	2202 615. 52	–	Метод спутниковых геодезических измерений (определений)	$Mt=\sqrt{(0.07^2+0.07^2)}=0.10$

2. Сведения о характеристиках объекта недвижимости с кадастровым номером 59:13:0460204:108

№ п/п	Наименование характеристики	Значение характеристики
1	2	3
1.	Вид объекта недвижимости	Здание
2.	Ранее присвоенный государственный учетный номер (инвентарный) здания, сооружения, объекта незавершенного строительства	–
3.	Кадастровый номер земельного участка (земельных участков), в границах которого (которых) расположены здание, сооружение, объект	59:13:0460204:67

	незавершенного строительства	
4.	Уникальный учетный номер кадастрового квартала, в границах которого расположены здание, сооружение, объект незавершенного строительства	59:13:0460204
5.	Адрес здания, сооружения, объекта незавершенного строительства	Пермский край, Бардымский м.о., Сараша с, Титова ул, 18 д
5.1	Сведения о местоположении здания, сооружения, объекта незавершенного строительства (при отсутствии адреса) в структурированном в соответствии с федеральной информационной адресной системой виде	–
5.2	Дополнительные сведения о местоположении	–
6.	Иные сведения	–

3. Пояснения к сведениям об объекте недвижимости с кадастровым номером 59:13:0460204:108

1.	–
----	---

**Описание местоположения зданий, сооружений,
объектов незавершенного строительства на земельном участке**

1. Сведения о характерных точках контура объекта недвижимости с кадастровым номером 59:13:0460204:137

Система координат МСК-59, зона 2

Зона № 2

Обозначение характерных точек контура	Содержатся в Едином государственном реестре недвижимости			Определены в ходе выполнения комплексных кадастровых работ			Метод определения координат	Формулы, примененные для расчета средней квадратической погрешности определения координат характерных точек (M_t), м, с подставленными в такие формулы значениями и итоговые (вычисленные) значения M_t , м
	Координаты, м		Радиус, м	Координаты, м		Радиус, м		
	X	Y	R	X	Y	R		
1	2	3	4	5	6	7	8	9
n181	–	–	–	380856.65	2202644.	–	Метод спутниковых	$M_t = \sqrt{(0.07^2 + 0.07^2)} = 0.10$

					81		геодезических измерений (определений)	
н182	–	–	–	380863.22	2202 638. 80	–	Метод спутниковых геодезических измерений (определений)	$Mt=\sqrt{(0.07^2+0.07^2)}=0.10$
н183	–	–	–	380867.38	2202 643. 35	–	Метод спутниковых геодезических измерений (определений)	$Mt=\sqrt{(0.07^2+0.07^2)}=0.10$
н184	–	–	–	380860.81	2202 649. 36	–	Метод спутниковых геодезических измерений (определений)	$Mt=\sqrt{(0.07^2+0.07^2)}=0.10$
н181	–	–	–	380856.65	2202 644. 81	–	Метод спутниковых геодезических измерений (определений)	$Mt=\sqrt{(0.07^2+0.07^2)}=0.10$

2. Сведения о характеристиках объекта недвижимости с кадастровым номером 59:13:0460204:137

№ п/п	Наименование характеристики	Значение характеристики
1	2	3
1.	Вид объекта недвижимости	Здание
2.	Ранее присвоенный государственный учетный номер (инвентарный) здания, сооружения, объекта незавершенного строительства	–
3.	Кадастровый номер земельного участка (земельных участков), в границах которого (которых) расположены здание, сооружение, объект незавершенного строительства	59:13:0460204:48
4.	Уникальный учетный номер кадастрового квартала, в границах которого расположены здание, сооружение, объект незавершенного строительства	59:13:0460204
5.	Адрес здания, сооружения, объекта незавершенного строительства	Пермский край, Бардымский м.о., Сараша с, Гагарина ул, 9 д
5.1	Сведения о местоположении здания, сооружения, объекта незавершенного строительства (при отсутствии адреса) в структурированном в соответствии с федеральной информационной адресной системой виде	–
5.2	Дополнительные сведения о местоположении	–
6.	Иные сведения	–

3. Пояснения к сведениям об объекте недвижимости с кадастровым номером 59:13:0460204:137

1.	–
Описание местоположения зданий, сооружений,	

объектов незавершенного строительства на земельном участке

1. Сведения о характерных точках контура объекта недвижимости с кадастровым номером 59:13:0460204:121

Система координат МСК-59, зона 2

Зона № 2

Обозначение характерных точек контура	Содержатся в Едином государственном реестре недвижимости		Определены в ходе выполнения комплексных кадастровых работ			Метод определения координат	Формулы, примененные для расчета средней квадратической погрешности определения координат характерных точек (M_t), м, с подставленными в такие формулы значениями и итоговые (вычисленные) значения M_t , м	
	Координаты, м		Координаты, м		Радиус, м			
	X	Y	X	Y	R			
1	2	3	4	5	6	7	8	9
н185	–	–	–	380893.12	2202 687. 25	–	Метод спутниковых геодезических измерений (определений)	$M_t = \sqrt{(0.07^2 + 0.07^2)} = 0.10$
н186	–	–	–	380897.09	2202 683. 30	–	Метод спутниковых геодезических измерений (определений)	$M_t = \sqrt{(0.07^2 + 0.07^2)} = 0.10$
н187	–	–	–	380903.40	2202 689. 63	–	Метод спутниковых геодезических измерений (определений)	$M_t = \sqrt{(0.07^2 + 0.07^2)} = 0.10$
н188	–	–	–	380899.43	2202 693. 59	–	Метод спутниковых геодезических измерений (определений)	$M_t = \sqrt{(0.07^2 + 0.07^2)} = 0.10$
н185	–	–	–	380893.12	2202 687.	–	Метод спутниковых	$M_t = \sqrt{(0.07^2 + 0.07^2)} = 0.10$

					25		геодезических измерений (определений)	
--	--	--	--	--	----	--	---------------------------------------	--

2. Сведения о характеристиках объекта недвижимости с кадастровым номером 59:13:0460204:121

№ п/п	Наименование характеристики	Значение характеристики
1	2	3
1.	Вид объекта недвижимости	Здание
2.	Ранее присвоенный государственный учетный номер (инвентарный) здания, сооружения, объекта незавершенного строительства	–
3.	Кадастровый номер земельного участка (земельных участков), в границах которого (которых) расположены здание, сооружение, объект незавершенного строительства	59:13:0460204:59
4.	Уникальный учетный номер кадастрового квартала, в границах которого расположены здание, сооружение, объект незавершенного строительства	59:13:0460204
5.	Адрес здания, сооружения, объекта незавершенного строительства	Пермский край, Бардымский м.о., Сараши с, Гагарина ул, 11 д
5.1	Сведения о местоположении здания, сооружения, объекта незавершенного строительства (при отсутствии адреса) в структурированном в соответствии с федеральной информационной адресной системой виде	–
5.2	Дополнительные сведения о местоположении	–
6.	Иные сведения	–

3. Пояснения к сведениям об объекте недвижимости с кадастровым номером 59:13:0460204:121

1.	–
----	---

Описание местоположения зданий, сооружений, объектов незавершенного строительства на земельном участке

1. Сведения о характерных точках контура объекта недвижимости с кадастровым номером 59:13:0460204:122

Система координат МСК-59, зона 2

Зона № 2

Обозначение характерных точек контура	Содержатся в Едином государственном реестре недвижимости	Определены в ходе выполнения комплексных кадастровых работ	Метод определения координат	Формулы, примененные для расчета средней квадратической погрешности определения координат характерных точек (M_t), м, с подставленными в такие формулы значениями и итоговые
---------------------------------------	--	--	-----------------------------	--

	Координаты, м		Радиус, м	Координаты, м		Радиус, м		(вычисленные) значения Mt, м
	X	Y	R	X	Y	R		
1	2	3	4	5	6	7	8	9
н189	–	–	–	380951.54	2202 753. 65	–	Метод спутниковых геодезических измерений (определений)	$Mt=\sqrt{(0.07^2+0.07^2)}=0.10$
н190	–	–	–	380954.99	2202 748. 81	–	Метод спутниковых геодезических измерений (определений)	$Mt=\sqrt{(0.07^2+0.07^2)}=0.10$
н191	–	–	–	380960.68	2202 752. 88	–	Метод спутниковых геодезических измерений (определений)	$Mt=\sqrt{(0.07^2+0.07^2)}=0.10$
н192	–	–	–	380957.23	2202 757. 73	–	Метод спутниковых геодезических измерений (определений)	$Mt=\sqrt{(0.07^2+0.07^2)}=0.10$
н189	–	–	–	380951.54	2202 753. 65	–	Метод спутниковых геодезических измерений (определений)	$Mt=\sqrt{(0.07^2+0.07^2)}=0.10$

2. Сведения о характеристиках объекта недвижимости с кадастровым номером 59:13:0460204:122

№ п/п	Наименование характеристики	Значение характеристики
1	2	3
1.	Вид объекта недвижимости	Здание
2.	Ранее присвоенный государственный учетный номер (инвентарный) здания, сооружения, объекта незавершенного строительства	–
3.	Кадастровый номер земельного участка (земельных участков), в границах которого (которых) расположены здание, сооружение, объект	59:13:0460204:52

	незавершенного строительства	
4.	Уникальный учетный номер кадастрового квартала, в границах которого расположены здание, сооружение, объект незавершенного строительства	59:13:0460204
5.	Адрес здания, сооружения, объекта незавершенного строительства	Пермский край, Бардымский м.о., Сараша с, Гагарина ул, 15 д
5.1	Сведения о местоположении здания, сооружения, объекта незавершенного строительства (при отсутствии адреса) в структурированном в соответствии с федеральной информационной адресной системой виде	–
5.2	Дополнительные сведения о местоположении	–
6.	Иные сведения	–

3. Пояснения к сведениям об объекте недвижимости с кадастровым номером 59:13:0460204:122

1.	–
----	---

**Описание местоположения зданий, сооружений,
объектов незавершенного строительства на земельном участке**

1. Сведения о характерных точках контура объекта недвижимости с кадастровым номером 59:13:0460204:99

Система координат МСК-59, зона 2

Зона № 2

Обозначение характерных точек контура	Содержатся в Едином государственном реестре недвижимости			Определены в ходе выполнения комплексных кадастровых работ			Метод определения координат	Формулы, примененные для расчета средней квадратической погрешности определения координат характерных точек (M_t), м, с подставленными в такие формулы значениями и итоговые (вычисленные) значения M_t , м
	Координаты, м		Радиус, м	Координаты, м		Радиус, м		
	X	Y	R	X	Y	R		
1	2	3	4	5	6	7	8	9
n193	–	–	–	381004.85	2202397.	–	Метод спутниковых	$M_t = \sqrt{(0.07^2 + 0.07^2)} = 0.10$

					32		геодезических измерений (определений)	
н194	–	–	–	381009.28	2202 401. 80	–	Метод спутниковых геодезических измерений (определений)	$Mt=\sqrt{(0.07^2+0.07^2)}=0.10$
н195	–	–	–	381002.95	2202 408. 06	–	Метод спутниковых геодезических измерений (определений)	$Mt=\sqrt{(0.07^2+0.07^2)}=0.10$
н196	–	–	–	380998.53	2202 403. 58	–	Метод спутниковых геодезических измерений (определений)	$Mt=\sqrt{(0.07^2+0.07^2)}=0.10$
н193	–	–	–	381004.85	2202 397. 32	–	Метод спутниковых геодезических измерений (определений)	$Mt=\sqrt{(0.07^2+0.07^2)}=0.10$

2. Сведения о характеристиках объекта недвижимости с кадастровым номером 59:13:0460204:99

№ п/п	Наименование характеристики	Значение характеристики
1	2	3
1.	Вид объекта недвижимости	Здание
2.	Ранее присвоенный государственный учетный номер (инвентарный) здания, сооружения, объекта незавершенного строительства	–
3.	Кадастровый номер земельного участка (земельных участков), в границах которого (которых) расположены здание, сооружение, объект незавершенного строительства	59:13:0460204:12
4.	Уникальный учетный номер кадастрового квартала, в границах которого расположены здание, сооружение, объект незавершенного строительства	59:13:0460204
5.	Адрес здания, сооружения, объекта незавершенного строительства	Пермский край, Бардымский р-н, Сараша с, Титова ул, 1 д
5.1	Сведения о местоположении здания, сооружения, объекта незавершенного строительства (при отсутствии адреса) в структурированном в соответствии с федеральной информационной адресной системой виде	–
5.2	Дополнительные сведения о местоположении	–
6.	Иные сведения	–

3. Пояснения к сведениям об объекте недвижимости с кадастровым номером 59:13:0460204:99

1.	–
----	---

Описание местоположения зданий, сооружений,

объектов незавершенного строительства на земельном участке

1. Сведения о характерных точках контура объекта недвижимости с кадастровым номером 59:13:0460204:152

Система координат МСК-59, зона 2

Зона № 2

Обозначение характерных точек контура	Содержатся в Едином государственном реестре недвижимости			Определены в ходе выполнения комплексных кадастровых работ			Метод определения координат	Формулы, примененные для расчета средней квадратической погрешности определения координат характерных точек (M_t), м, с подставленными в такие формулы значениями и итоговые (вычисленные) значения M_t , м
	Координаты, м		Радиус, м	Координаты, м		Радиус, м		
	X	Y	R	X	Y	R		
1	2	3	4	5	6	7	8	9
н197	-	-	-	380987.66	2202 415. 53	-	Метод спутниковых геодезических измерений (определений)	$M_t = \sqrt{(0.07^2 + 0.07^2)} = 0.10$
н198	-	-	-	380994.73	2202 423. 64	-	Метод спутниковых геодезических измерений (определений)	$M_t = \sqrt{(0.07^2 + 0.07^2)} = 0.10$
н199	-	-	-	380988.89	2202 428. 73	-	Метод спутниковых геодезических измерений (определений)	$M_t = \sqrt{(0.07^2 + 0.07^2)} = 0.10$
н200	-	-	-	380981.83	2202 420. 64	-	Метод спутниковых геодезических измерений (определений)	$M_t = \sqrt{(0.07^2 + 0.07^2)} = 0.10$
н197	-	-	-	380987.66	2202 415.	-	Метод спутниковых	$M_t = \sqrt{(0.07^2 + 0.07^2)} = 0.10$

					53		геодезических измерений (определений)	
--	--	--	--	--	----	--	---------------------------------------	--

2. Сведения о характеристиках объекта недвижимости с кадастровым номером 59:13:0460204:152

№ п/п	Наименование характеристики	Значение характеристики
1	2	3
1.	Вид объекта недвижимости	Здание
2.	Ранее присвоенный государственный учетный номер (инвентарный) здания, сооружения, объекта незавершенного строительства	–
3.	Кадастровый номер земельного участка (земельных участков), в границах которого (которых) расположены здание, сооружение, объект незавершенного строительства	59:13:0460204:9
4.	Уникальный учетный номер кадастрового квартала, в границах которого расположены здание, сооружение, объект незавершенного строительства	59:13:0460204
5.	Адрес здания, сооружения, объекта незавершенного строительства	Пермский край, Бардымский м.о., Сараши с, Титова ул, 3 д
5.1	Сведения о местоположении здания, сооружения, объекта незавершенного строительства (при отсутствии адреса) в структурированном в соответствии с федеральной информационной адресной системой виде	–
5.2	Дополнительные сведения о местоположении	–
6.	Иные сведения	–

3. Пояснения к сведениям об объекте недвижимости с кадастровым номером 59:13:0460204:152

1.	–
----	---

Описание местоположения зданий, сооружений, объектов незавершенного строительства на земельном участке

1. Сведения о характерных точках контура объекта недвижимости с кадастровым номером 59:13:0460204:149

Система координат МСК-59, зона 2

Зона № 2

Обозначение характерных точек контура	Содержатся в Едином государственном реестре недвижимости	Определены в ходе выполнения комплексных кадастровых работ	Метод определения координат	Формулы, примененные для расчета средней квадратической погрешности определения координат характерных точек (M_t), м, с подставленными в такие формулы значениями и итоговые
---------------------------------------	--	--	-----------------------------	--

	Координаты, м		Радиус, м	Координаты, м		Радиус, м		(вычисленные) значения Mt, м
	X	Y	R	X	Y	R		
1	2	3	4	5	6	7	8	9
н201	–	–	–	380941.78	2202 460. 98	–	Метод спутниковых геодезических измерений (определений)	$Mt=\sqrt{(0.07^2+0.07^2)}=0.10$
н202	–	–	–	380947.81	2202 467. 66	–	Метод спутниковых геодезических измерений (определений)	$Mt=\sqrt{(0.07^2+0.07^2)}=0.10$
н203	–	–	–	380942.61	2202 472. 36	–	Метод спутниковых геодезических измерений (определений)	$Mt=\sqrt{(0.07^2+0.07^2)}=0.10$
н204	–	–	–	380936.58	2202 465. 68	–	Метод спутниковых геодезических измерений (определений)	$Mt=\sqrt{(0.07^2+0.07^2)}=0.10$
н201	–	–	–	380941.78	2202 460. 98	–	Метод спутниковых геодезических измерений (определений)	$Mt=\sqrt{(0.07^2+0.07^2)}=0.10$

2. Сведения о характеристиках объекта недвижимости с кадастровым номером 59:13:0460204:149

№ п/п	Наименование характеристики	Значение характеристики
1	2	3
1.	Вид объекта недвижимости	Здание
2.	Ранее присвоенный государственный учетный номер (инвентарный) здания, сооружения, объекта незавершенного строительства	–
3.	Кадастровый номер земельного участка (земельных участков), в границах которого (которых) расположены здание, сооружение, объект	59:13:0460204:14

	незавершенного строительства	
4.	Уникальный учетный номер кадастрового квартала, в границах которого расположены здание, сооружение, объект незавершенного строительства	59:13:0460204
5.	Адрес здания, сооружения, объекта незавершенного строительства	Пермский край, Бардымский р-н, Сараши нп, Титова ул, 5 д
5.1	Сведения о местоположении здания, сооружения, объекта незавершенного строительства (при отсутствии адреса) в структурированном в соответствии с федеральной информационной адресной системой виде	–
5.2	Дополнительные сведения о местоположении	–
6.	Иные сведения	–

3. Пояснения к сведениям об объекте недвижимости с кадастровым номером 59:13:0460204:149

1.	–
----	---

**Описание местоположения зданий, сооружений,
объектов незавершенного строительства на земельном участке**

1. Сведения о характерных точках контура объекта недвижимости с кадастровым номером 59:13:0460204:88

Система координат МСК-59, зона 2

Зона № 2

Обозначение характерных точек контура	Содержатся в Едином государственном реестре недвижимости			Определены в ходе выполнения комплексных кадастровых работ			Метод определения координат	Формулы, примененные для расчета средней квадратической погрешности определения координат характерных точек (M_t), м, с подставленными в такие формулы значениями и итоговые (вычисленные) значения M_t , м
	Координаты, м		Радиус, м	Координаты, м		Радиус, м		
	X	Y	R	X	Y	R		
1	2	3	4	5	6	7	8	9
н205	–	–	–	381111.38	2202464.	–	Метод спутниковых	$M_t = \sqrt{(0.07^2 + 0.07^2)} = 0.10$

					21		геодезических измерений (определений)	
н206	–	–	–	381116.21	2202 460. 68	–	Метод спутниковых геодезических измерений (определений)	$Mt=\sqrt{(0.07^2+0.07^2)}=0.10$
н207	–	–	–	381121.38	2202 467. 76	–	Метод спутниковых геодезических измерений (определений)	$Mt=\sqrt{(0.07^2+0.07^2)}=0.10$
н208	–	–	–	381116.52	2202 471. 29	–	Метод спутниковых геодезических измерений (определений)	$Mt=\sqrt{(0.07^2+0.07^2)}=0.10$
н205	–	–	–	381111.38	2202 464. 21	–	Метод спутниковых геодезических измерений (определений)	$Mt=\sqrt{(0.07^2+0.07^2)}=0.10$

2. Сведения о характеристиках объекта недвижимости с кадастровым номером 59:13:0460204:88

№ п/п	Наименование характеристики	Значение характеристики
1	2	3
1.	Вид объекта недвижимости	Здание
2.	Ранее присвоенный государственный учетный номер (инвентарный) здания, сооружения, объекта незавершенного строительства	–
3.	Кадастровый номер земельного участка (земельных участков), в границах которого (которых) расположены здание, сооружение, объект незавершенного строительства	59:13:0460204:7
4.	Уникальный учетный номер кадастрового квартала, в границах которого расположены здание, сооружение, объект незавершенного строительства	59:13:0460204
5.	Адрес здания, сооружения, объекта незавершенного строительства	Пермский край, Бардымский м.о., Сараша с, М.Горького ул, 55 д
5.1	Сведения о местоположении здания, сооружения, объекта незавершенного строительства (при отсутствии адреса) в структурированном в соответствии с федеральной информационной адресной системой виде	–
5.2	Дополнительные сведения о местоположении	–
6.	Иные сведения	–

3. Пояснения к сведениям об объекте недвижимости с кадастровым номером 59:13:0460204:88

1.	–
----	---

Описание местоположения зданий, сооружений,

объектов незавершенного строительства на земельном участке

1. Сведения о характерных точках контура объекта недвижимости с кадастровым номером 59:13:0460204:89

Система координат МСК-59, зона 2

Зона № 2

Обозначение характерных точек контура	Содержатся в Едином государственном реестре недвижимости			Определены в ходе выполнения комплексных кадастровых работ			Метод определения координат	Формулы, примененные для расчета средней квадратической погрешности определения координат характерных точек (M_t), м, с подставленными в такие формулы значениями и итоговые (вычисленные) значения M_t , м
	Координаты, м		Радиус, м	Координаты, м		Радиус, м		
	X	Y	R	X	Y	R		
1	2	3	4	5	6	7	8	9
н209	–	–	–	381130.33	2202 489. 20	–	Метод спутниковых геодезических измерений (определений)	$M_t = \sqrt{(0.07^2 + 0.07^2)} = 0.10$
н210	–	–	–	381135.08	2202 485. 99	–	Метод спутниковых геодезических измерений (определений)	$M_t = \sqrt{(0.07^2 + 0.07^2)} = 0.10$
н211	–	–	–	381139.33	2202 492. 29	–	Метод спутниковых геодезических измерений (определений)	$M_t = \sqrt{(0.07^2 + 0.07^2)} = 0.10$
н212	–	–	–	381134.59	2202 495. 50	–	Метод спутниковых геодезических измерений (определений)	$M_t = \sqrt{(0.07^2 + 0.07^2)} = 0.10$
н209	–	–	–	381130.33	2202 489.	–	Метод спутниковых	$M_t = \sqrt{(0.07^2 + 0.07^2)} = 0.10$

					20		геодезических измерений (определений)	
--	--	--	--	--	----	--	---------------------------------------	--

2. Сведения о характеристиках объекта недвижимости с кадастровым номером 59:13:0460204:89

№ п/п	Наименование характеристики	Значение характеристики
1	2	3
1.	Вид объекта недвижимости	Здание
2.	Ранее присвоенный государственный учетный номер (инвентарный) здания, сооружения, объекта незавершенного строительства	–
3.	Кадастровый номер земельного участка (земельных участков), в границах которого (которых) расположены здание, сооружение, объект незавершенного строительства	59:13:0460204:30
4.	Уникальный учетный номер кадастрового квартала, в границах которого расположены здание, сооружение, объект незавершенного строительства	59:13:0460204
5.	Адрес здания, сооружения, объекта незавершенного строительства	Пермский край, Бардымский м.о., Сараши с, М.Горького ул, 56 д
5.1	Сведения о местоположении здания, сооружения, объекта незавершенного строительства (при отсутствии адреса) в структурированном в соответствии с федеральной информационной адресной системой виде	–
5.2	Дополнительные сведения о местоположении	–
6.	Иные сведения	–

3. Пояснения к сведениям об объекте недвижимости с кадастровым номером 59:13:0460204:89

1.	–
----	---

Описание местоположения зданий, сооружений, объектов незавершенного строительства на земельном участке

1. Сведения о характерных точках контура объекта недвижимости с кадастровым номером 59:13:0460204:90

Система координат МСК-59, зона 2

Зона № 2

Обозначение характерных точек контура	Содержатся в Едином государственном реестре недвижимости	Определены в ходе выполнения комплексных кадастровых работ	Метод определения координат	Формулы, примененные для расчета средней квадратической погрешности определения координат характерных точек (M_t), м, с подставленными в такие формулы значениями и итоговые
---------------------------------------	--	--	-----------------------------	--

	Координаты, м		Радиус, м	Координаты, м		Радиус, м		(вычисленные) значения Mt, м
	X	Y	R	X	Y	R		
1	2	3	4	5	6	7	8	9
н213	–	–	–	381119.09	2202 542. 07	–	Метод спутниковых геодезических измерений (определений)	$Mt=\sqrt{(0.07^2+0.07^2)}=0.10$
н214	–	–	–	381125.95	2202 545. 32	–	Метод спутниковых геодезических измерений (определений)	$Mt=\sqrt{(0.07^2+0.07^2)}=0.10$
н215	–	–	–	381123.28	2202 550. 94	–	Метод спутниковых геодезических измерений (определений)	$Mt=\sqrt{(0.07^2+0.07^2)}=0.10$
н216	–	–	–	381116.41	2202 547. 68	–	Метод спутниковых геодезических измерений (определений)	$Mt=\sqrt{(0.07^2+0.07^2)}=0.10$
н213	–	–	–	381119.09	2202 542. 07	–	Метод спутниковых геодезических измерений (определений)	$Mt=\sqrt{(0.07^2+0.07^2)}=0.10$

2. Сведения о характеристиках объекта недвижимости с кадастровым номером 59:13:0460204:90

№ п/п	Наименование характеристики	Значение характеристики
1	2	3
1.	Вид объекта недвижимости	Здание
2.	Ранее присвоенный государственный учетный номер (инвентарный) здания, сооружения, объекта незавершенного строительства	–
3.	Кадастровый номер земельного участка (земельных участков), в границах которого (которых) расположены здание, сооружение, объект	59:13:0460204:13

	незавершенного строительства	
4.	Уникальный учетный номер кадастрового квартала, в границах которого расположены здание, сооружение, объект незавершенного строительства	59:13:0460204
5.	Адрес здания, сооружения, объекта незавершенного строительства	Пермский край, Бардымский м.о., Сараша с, М.Горького ул, 58 д
5.1	Сведения о местоположении здания, сооружения, объекта незавершенного строительства (при отсутствии адреса) в структурированном в соответствии с федеральной информационной адресной системой виде	–
5.2	Дополнительные сведения о местоположении	–
6.	Иные сведения	–

3. Пояснения к сведениям об объекте недвижимости с кадастровым номером 59:13:0460204:90

1.	–
----	---

**Описание местоположения зданий, сооружений,
объектов незавершенного строительства на земельном участке**

1. Сведения о характерных точках контура объекта недвижимости с кадастровым номером 59:13:0460204:91

Система координат МСК-59, зона 2

Зона № 2

Обозначение характерных точек контура	Содержатся в Едином государственном реестре недвижимости			Определены в ходе выполнения комплексных кадастровых работ			Метод определения координат	Формулы, примененные для расчета средней квадратической погрешности определения координат характерных точек (M_t), м, с подставленными в такие формулы значениями и итоговые (вычисленные) значения M_t , м
	Координаты, м		Радиус, м	Координаты, м		Радиус, м		
	X	Y	R	X	Y	R		
1	2	3	4	5	6	7	8	9
n217	–	–	–	381084.62	2202592.	–	Метод спутниковых	$M_t = \sqrt{(0.07^2 + 0.07^2)} = 0.10$

					33		геодезических измерений (определений)	
н218	–	–	–	381090.08	2202 597. 63	–	Метод спутниковых геодезических измерений (определений)	$Mt=\sqrt{(0.07^2+0.07^2)}=0.10$
н219	–	–	–	381084.00	2202 603. 93	–	Метод спутниковых геодезических измерений (определений)	$Mt=\sqrt{(0.07^2+0.07^2)}=0.10$
н220	–	–	–	381078.53	2202 598. 63	–	Метод спутниковых геодезических измерений (определений)	$Mt=\sqrt{(0.07^2+0.07^2)}=0.10$
н217	–	–	–	381084.62	2202 592. 33	–	Метод спутниковых геодезических измерений (определений)	$Mt=\sqrt{(0.07^2+0.07^2)}=0.10$

2. Сведения о характеристиках объекта недвижимости с кадастровым номером 59:13:0460204:91

№ п/п	Наименование характеристики	Значение характеристики
1	2	3
1.	Вид объекта недвижимости	Здание
2.	Ранее присвоенный государственный учетный номер (инвентарный) здания, сооружения, объекта незавершенного строительства	–
3.	Кадастровый номер земельного участка (земельных участков), в границах которого (которых) расположены здание, сооружение, объект незавершенного строительства	59:13:0460204:79
4.	Уникальный учетный номер кадастрового квартала, в границах которого расположены здание, сооружение, объект незавершенного строительства	59:13:0460204
5.	Адрес здания, сооружения, объекта незавершенного строительства	Пермский край, Бардымский м.о., Сараша с, М.Горького ул, 60 д
5.1	Сведения о местоположении здания, сооружения, объекта незавершенного строительства (при отсутствии адреса) в структурированном в соответствии с федеральной информационной адресной системой виде	–
5.2	Дополнительные сведения о местоположении	–
6.	Иные сведения	–

3. Пояснения к сведениям об объекте недвижимости с кадастровым номером 59:13:0460204:91

1.	–
Описание местоположения зданий, сооружений,	

объектов незавершенного строительства на земельном участке

1. Сведения о характерных точках контура объекта недвижимости с кадастровым номером 59:13:0460204:101

Система координат МСК-59, зона 2

Зона № 2

Обозначение характерных точек контура	Содержатся в Едином государственном реестре недвижимости		Определены в ходе выполнения комплексных кадастровых работ			Метод определения координат	Формулы, примененные для расчета средней квадратической погрешности определения координат характерных точек (M_t), м, с подставленными в такие формулы значениями и итоговые (вычисленные) значения M_t , м	
	Координаты, м		Координаты, м		Радиус, м			
	X	Y	X	Y	R			
1	2	3	4	5	6	7	8	9
н221	-	-	-	380916.75	2202447.97	-	Метод спутниковых геодезических измерений (определений)	$M_t = \sqrt{(0.07^2 + 0.07^2)} = 0.10$
н222	-	-	-	380921.17	2202452.33	-	Метод спутниковых геодезических измерений (определений)	$M_t = \sqrt{(0.07^2 + 0.07^2)} = 0.10$
н223	-	-	-	380914.61	2202458.98	-	Метод спутниковых геодезических измерений (определений)	$M_t = \sqrt{(0.07^2 + 0.07^2)} = 0.10$
н224	-	-	-	380910.19	2202454.62	-	Метод спутниковых геодезических измерений (определений)	$M_t = \sqrt{(0.07^2 + 0.07^2)} = 0.10$
н221	-	-	-	380916.75	2202447.	-	Метод спутниковых	$M_t = \sqrt{(0.07^2 + 0.07^2)} = 0.10$

					97		геодезических измерений (определений)	
2. Сведения о характеристиках объекта недвижимости с кадастровым номером <u>59:13:0460204:101</u>								
№ п/п	Наименование характеристики						Значение характеристики	
1	2						3	
1.	Вид объекта недвижимости						Здание	
2.	Ранее присвоенный государственный учетный номер (инвентарный) здания, сооружения, объекта незавершенного строительства						–	
3.	Кадастровый номер земельного участка (земельных участков), в границах которого (которых) расположены здание, сооружение, объект незавершенного строительства						59:13:0460204:11	
4.	Уникальный учетный номер кадастрового квартала, в границах которого расположены здание, сооружение, объект незавершенного строительства						59:13:0460204	
5.	Адрес здания, сооружения, объекта незавершенного строительства						Пермский край, Бардымский м.о., Сараши с, Титова ул, 10 д	
5.1	Сведения о местоположении здания, сооружения, объекта незавершенного строительства (при отсутствии адреса) в структурированном в соответствии с федеральной информационной адресной системой виде						–	
5.2	Дополнительные сведения о местоположении						–	
6.	Иные сведения						–	
3. Пояснения к сведениям об объекте недвижимости с кадастровым номером <u>59:13:0460204:101</u>								
1.	–							
Описание местоположения зданий, сооружений, объектов незавершенного строительства на земельном участке								
1. Сведения о характерных точках контура объекта недвижимости с кадастровым номером <u>59:13:0460204:148</u>								
Система координат <u>МСК-59, зона 2</u>					Зона № 2			
Обозначение характерных точек контура	Содержатся в Едином государственном реестре недвижимости			Определены в ходе выполнения комплексных кадастровых работ		Метод определения координат		Формулы, примененные для расчета средней квадратической погрешности определения координат характерных точек (M_t), м, с подставленными в такие формулы значениями и итоговые

	Координаты, м		Радиус, м	Координаты, м		Радиус, м		(вычисленные) значения Mt, м
	X	Y	R	X	Y	R		
1	2	3	4	5	6	7	8	9
н225	–	–	–	380939.51	2202 557. 89	–	Метод спутниковых геодезических измерений (определений)	$Mt=\sqrt{(0.07^2+0.07^2)}=0.10$
н226	–	–	–	380944.15	2202 554. 68	–	Метод спутниковых геодезических измерений (определений)	$Mt=\sqrt{(0.07^2+0.07^2)}=0.10$
н227	–	–	–	380947.39	2202 559. 29	–	Метод спутниковых геодезических измерений (определений)	$Mt=\sqrt{(0.07^2+0.07^2)}=0.10$
н228	–	–	–	380942.74	2202 562. 53	–	Метод спутниковых геодезических измерений (определений)	$Mt=\sqrt{(0.07^2+0.07^2)}=0.10$
н225	–	–	–	380939.51	2202 557. 89	–	Метод спутниковых геодезических измерений (определений)	$Mt=\sqrt{(0.07^2+0.07^2)}=0.10$

2. Сведения о характеристиках объекта недвижимости с кадастровым номером 59:13:0460204:148

№ п/п	Наименование характеристики	Значение характеристики
1	2	3
1.	Вид объекта недвижимости	Здание
2.	Ранее присвоенный государственный учетный номер (инвентарный) здания, сооружения, объекта незавершенного строительства	–
3.	Кадастровый номер земельного участка (земельных участков), в границах которого (которых) расположены здание, сооружение, объект	59:13:0460204:16

	незавершенного строительства	
4.	Уникальный учетный номер кадастрового квартала, в границах которого расположены здание, сооружение, объект незавершенного строительства	59:13:0460204
5.	Адрес здания, сооружения, объекта незавершенного строительства	Пермский край, Бардымский м.о., Сараши с, Титова ул, 13 д
5.1	Сведения о местоположении здания, сооружения, объекта незавершенного строительства (при отсутствии адреса) в структурированном в соответствии с федеральной информационной адресной системой виде	–
5.2	Дополнительные сведения о местоположении	–
6.	Иные сведения	–

3. Пояснения к сведениям об объекте недвижимости с кадастровым номером 59:13:0460204:148

1.	–
----	---

**Описание местоположения зданий, сооружений,
объектов незавершенного строительства на земельном участке**

1. Сведения о характерных точках контура объекта недвижимости с кадастровым номером 59:13:0460204:104

Система координат МСК-59, зона 2

Зона № 2

Обозначение характерных точек контура	Содержатся в Едином государственном реестре недвижимости			Определены в ходе выполнения комплексных кадастровых работ			Метод определения координат	Формулы, примененные для расчета средней квадратической погрешности определения координат характерных точек (M_t), м, с подставленными в такие формулы значениями и итоговые (вычисленные) значения M_t , м
	Координаты, м		Радиус, м	Координаты, м		Радиус, м		
	X	Y	R	X	Y	R		
1	2	3	4	5	6	7	8	9
н229	–	–	–	380975.45	2202614.	–	Метод спутниковых	$M_t = \sqrt{(0.07^2 + 0.07^2)} = 0.10$

					65		геодезических измерений (определений)	
н230	–	–	–	380980.41	2202 611. 48	–	Метод спутниковых геодезических измерений (определений)	$Mt=\sqrt{(0.07^2+0.07^2)}=0.10$
н231	–	–	–	380983.54	2202 616. 34	–	Метод спутниковых геодезических измерений (определений)	$Mt=\sqrt{(0.07^2+0.07^2)}=0.10$
н232	–	–	–	380978.59	2202 619. 52	–	Метод спутниковых геодезических измерений (определений)	$Mt=\sqrt{(0.07^2+0.07^2)}=0.10$
н229	–	–	–	380975.45	2202 614. 65	–	Метод спутниковых геодезических измерений (определений)	$Mt=\sqrt{(0.07^2+0.07^2)}=0.10$

2. Сведения о характеристиках объекта недвижимости с кадастровым номером 59:13:0460204:104

№ п/п	Наименование характеристики	Значение характеристики
1	2	3
1.	Вид объекта недвижимости	Здание
2.	Ранее присвоенный государственный учетный номер (инвентарный) здания, сооружения, объекта незавершенного строительства	–
3.	Кадастровый номер земельного участка (земельных участков), в границах которого (которых) расположены здание, сооружение, объект незавершенного строительства	59:13:0460204:81
4.	Уникальный учетный номер кадастрового квартала, в границах которого расположены здание, сооружение, объект незавершенного строительства	59:13:0460204
5.	Адрес здания, сооружения, объекта незавершенного строительства	Пермский край, Бардымский м.о., Сараша с, Титова ул, 15 д
5.1	Сведения о местоположении здания, сооружения, объекта незавершенного строительства (при отсутствии адреса) в структурированном в соответствии с федеральной информационной адресной системой виде	–
5.2	Дополнительные сведения о местоположении	–
6.	Иные сведения	–

3. Пояснения к сведениям об объекте недвижимости с кадастровым номером 59:13:0460204:104

1.	–
----	---

Описание местоположения зданий, сооружений,

объектов незавершенного строительства на земельном участке

1. Сведения о характерных точках контура объекта недвижимости с кадастровым номером 59:13:0460204:127

Система координат МСК-59, зона 2

Зона № 2

Обозначение характерных точек контура	Содержатся в Едином государственном реестре недвижимости		Определены в ходе выполнения комплексных кадастровых работ			Метод определения координат	Формулы, примененные для расчета средней квадратической погрешности определения координат характерных точек (M_t), м, с подставленными в такие формулы значениями и итоговые (вычисленные) значения M_t , м	
	Координаты, м		Координаты, м		Радиус, м			
	X	Y	X	Y	R			
1	2	3	4	5	6	7	8	9
н233	–	–	–	380854.53	2202 484. 50	–	Метод спутниковых геодезических измерений (определений)	$M_t = \sqrt{(0.07^2 + 0.07^2)} = 0.10$
н234	–	–	–	380860.60	2202 489. 94	–	Метод спутниковых геодезических измерений (определений)	$M_t = \sqrt{(0.07^2 + 0.07^2)} = 0.10$
н235	–	–	–	380856.26	2202 494. 78	–	Метод спутниковых геодезических измерений (определений)	$M_t = \sqrt{(0.07^2 + 0.07^2)} = 0.10$
н236	–	–	–	380850.19	2202 489. 35	–	Метод спутниковых геодезических измерений (определений)	$M_t = \sqrt{(0.07^2 + 0.07^2)} = 0.10$
н233	–	–	–	380854.53	2202 484.	–	Метод спутниковых	$M_t = \sqrt{(0.07^2 + 0.07^2)} = 0.10$

					50		геодезических измерений (определений)	
--	--	--	--	--	----	--	---------------------------------------	--

2. Сведения о характеристиках объекта недвижимости с кадастровым номером 59:13:0460204:127

№ п/п	Наименование характеристики	Значение характеристики
1	2	3
1.	Вид объекта недвижимости	Здание
2.	Ранее присвоенный государственный учетный номер (инвентарный) здания, сооружения, объекта незавершенного строительства	–
3.	Кадастровый номер земельного участка (земельных участков), в границах которого (которых) расположены здание, сооружение, объект незавершенного строительства	59:13:0460204:19
4.	Уникальный учетный номер кадастрового квартала, в границах которого расположены здание, сооружение, объект незавершенного строительства	59:13:0460204
5.	Адрес здания, сооружения, объекта незавершенного строительства	Пермский край, Бардымский м.о., Сараши с, Гагарина ул, 2 д
5.1	Сведения о местоположении здания, сооружения, объекта незавершенного строительства (при отсутствии адреса) в структурированном в соответствии с федеральной информационной адресной системой виде	–
5.2	Дополнительные сведения о местоположении	–
6.	Иные сведения	–

3. Пояснения к сведениям об объекте недвижимости с кадастровым номером 59:13:0460204:127

1.	–
----	---

Описание местоположения зданий, сооружений, объектов незавершенного строительства на земельном участке

1. Сведения о характерных точках контура объекта недвижимости с кадастровым номером 59:13:0460204:132

Система координат МСК-59, зона 2

Зона № 2

Обозначение характерных точек контура	Содержатся в Едином государственном реестре недвижимости	Определены в ходе выполнения комплексных кадастровых работ	Метод определения координат	Формулы, примененные для расчета средней квадратической погрешности определения координат характерных точек (M_t), м, с подставленными в такие формулы значениями и итоговые
---------------------------------------	--	--	-----------------------------	--

	Координаты, м		Радиус, м	Координаты, м		Радиус, м		(вычисленные) значения Mt, м
	X	Y	R	X	Y	R		
1	2	3	4	5	6	7	8	9
н237	–	–	–	380851.91	2202 508. 88	–	Метод спутниковых геодезических измерений (определений)	$Mt=\sqrt{(0.07^2+0.07^2)}=0.10$
н238	–	–	–	380856.12	2202 513. 42	–	Метод спутниковых геодезических измерений (определений)	$Mt=\sqrt{(0.07^2+0.07^2)}=0.10$
н239	–	–	–	380849.69	2202 519. 35	–	Метод спутниковых геодезических измерений (определений)	$Mt=\sqrt{(0.07^2+0.07^2)}=0.10$
н240	–	–	–	380845.48	2202 514. 81	–	Метод спутниковых геодезических измерений (определений)	$Mt=\sqrt{(0.07^2+0.07^2)}=0.10$
н237	–	–	–	380851.91	2202 508. 88	–	Метод спутниковых геодезических измерений (определений)	$Mt=\sqrt{(0.07^2+0.07^2)}=0.10$

2. Сведения о характеристиках объекта недвижимости с кадастровым номером 59:13:0460204:132

№ п/п	Наименование характеристики	Значение характеристики
1	2	3
1.	Вид объекта недвижимости	Здание
2.	Ранее присвоенный государственный учетный номер (инвентарный) здания, сооружения, объекта незавершенного строительства	–
3.	Кадастровый номер земельного участка (земельных участков), в границах которого (которых) расположены здание, сооружение, объект	59:13:0460204:22

	незавершенного строительства	
4.	Уникальный учетный номер кадастрового квартала, в границах которого расположены здание, сооружение, объект незавершенного строительства	59:13:0460204
5.	Адрес здания, сооружения, объекта незавершенного строительства	Пермский край, Бардымский м.о., Сараша с, Гагарина ул, 4 д
5.1	Сведения о местоположении здания, сооружения, объекта незавершенного строительства (при отсутствии адреса) в структурированном в соответствии с федеральной информационной адресной системой виде	–
5.2	Дополнительные сведения о местоположении	–
6.	Иные сведения	–

3. Пояснения к сведениям об объекте недвижимости с кадастровым номером 59:13:0460204:132

1.	–
----	---

**Описание местоположения зданий, сооружений,
объектов незавершенного строительства на земельном участке**

1. Сведения о характерных точках контура объекта недвижимости с кадастровым номером 59:13:0460204:109

Система координат МСК-59, зона 2

Зона № 2

Обозначение характерных точек контура	Содержатся в Едином государственном реестре недвижимости			Определены в ходе выполнения комплексных кадастровых работ			Метод определения координат	Формулы, примененные для расчета средней квадратической погрешности определения координат характерных точек (M_t), м, с подставленными в такие формулы значениями и итоговые (вычисленные) значения M_t , м
	Координаты, м		Радиус, м	Координаты, м		Радиус, м		
	X	Y	R	X	Y	R		
1	2	3	4	5	6	7	8	9
n241	–	–	–	381002.20	2202659.	–	Метод спутниковых	$M_t = \sqrt{(0.07^2 + 0.07^2)} = 0.10$

					59		геодезических измерений (определений)	
н242	–	–	–	381011.71	2202 653. 31	–	Метод спутниковых геодезических измерений (определений)	$Mt=\sqrt{(0.07^2+0.07^2)}=0.10$
н243	–	–	–	381015.74	2202 659. 39	–	Метод спутниковых геодезических измерений (определений)	$Mt=\sqrt{(0.07^2+0.07^2)}=0.10$
н244	–	–	–	381006.23	2202 665. 68	–	Метод спутниковых геодезических измерений (определений)	$Mt=\sqrt{(0.07^2+0.07^2)}=0.10$
н241	–	–	–	381002.20	2202 659. 59	–	Метод спутниковых геодезических измерений (определений)	$Mt=\sqrt{(0.07^2+0.07^2)}=0.10$

2. Сведения о характеристиках объекта недвижимости с кадастровым номером 59:13:0460204:109

№ п/п	Наименование характеристики	Значение характеристики
1	2	3
1.	Вид объекта недвижимости	Здание
2.	Ранее присвоенный государственный учетный номер (инвентарный) здания, сооружения, объекта незавершенного строительства	–
3.	Кадастровый номер земельного участка (земельных участков), в границах которого (которых) расположены здание, сооружение, объект незавершенного строительства	59:13:0460204:78
4.	Уникальный учетный номер кадастрового квартала, в границах которого расположены здание, сооружение, объект незавершенного строительства	59:13:0460204
5.	Адрес здания, сооружения, объекта незавершенного строительства	Пермский край, Бардымский м.о., Сараша с, Титова ул, 19 д
5.1	Сведения о местоположении здания, сооружения, объекта незавершенного строительства (при отсутствии адреса) в структурированном в соответствии с федеральной информационной адресной системой виде	–
5.2	Дополнительные сведения о местоположении	–
6.	Иные сведения	–

3. Пояснения к сведениям об объекте недвижимости с кадастровым номером 59:13:0460204:109

1.	–
----	---

Описание местоположения зданий, сооружений,

объектов незавершенного строительства на земельном участке

1. Сведения о характерных точках контура объекта недвижимости с кадастровым номером 59:13:0460202:26

Система координат МСК-59, зона 2

Зона № 2

Обозначение характерных точек контура	Содержатся в Едином государственном реестре недвижимости			Определены в ходе выполнения комплексных кадастровых работ			Метод определения координат	Формулы, примененные для расчета средней квадратической погрешности определения координат характерных точек (M_t), м, с подставленными в такие формулы значениями и итоговые (вычисленные) значения M_t , м
	Координаты, м		Радиус, м	Координаты, м		Радиус, м		
	X	Y	R	X	Y	R		
1	2	3	4	5	6	7	8	9
н245	–	–	–	380698.61	2201812.13	–	Метод спутниковых геодезических измерений (определений)	$M_t = \sqrt{(0.07^2 + 0.07^2)} = 0.10$
н246	–	–	–	380704.04	2201814.71	–	Метод спутниковых геодезических измерений (определений)	$M_t = \sqrt{(0.07^2 + 0.07^2)} = 0.10$
н247	–	–	–	380701.45	2201820.17	–	Метод спутниковых геодезических измерений (определений)	$M_t = \sqrt{(0.07^2 + 0.07^2)} = 0.10$
н248	–	–	–	380696.01	2201817.60	–	Метод спутниковых геодезических измерений (определений)	$M_t = \sqrt{(0.07^2 + 0.07^2)} = 0.10$
н245	–	–	–	380698.61	2201812.	–	Метод спутниковых	$M_t = \sqrt{(0.07^2 + 0.07^2)} = 0.10$

					13		геодезических измерений (определений)	
--	--	--	--	--	----	--	---------------------------------------	--

2. Сведения о характеристиках объекта недвижимости с кадастровым номером 59:13:0460202:26

№ п/п	Наименование характеристики	Значение характеристики
1	2	3
1.	Вид объекта недвижимости	Здание
2.	Ранее присвоенный государственный учетный номер (инвентарный) здания, сооружения, объекта незавершенного строительства	–
3.	Кадастровый номер земельного участка (земельных участков), в границах которого (которых) расположены здание, сооружение, объект незавершенного строительства	59:13:0460202:1
4.	Уникальный учетный номер кадастрового квартала, в границах которого расположены здание, сооружение, объект незавершенного строительства	59:13:0460202
5.	Адрес здания, сооружения, объекта незавершенного строительства	Пермский край, Бардымский р-н, Сараши с, Ленина ул, 49 д
5.1	Сведения о местоположении здания, сооружения, объекта незавершенного строительства (при отсутствии адреса) в структурированном в соответствии с федеральной информационной адресной системой виде	–
5.2	Дополнительные сведения о местоположении	–
6.	Иные сведения	–

3. Пояснения к сведениям об объекте недвижимости с кадастровым номером 59:13:0460202:26

1.	–
----	---

Описание местоположения зданий, сооружений, объектов незавершенного строительства на земельном участке

1. Сведения о характерных точках контура объекта недвижимости с кадастровым номером 59:13:0460202:27

Система координат МСК-59, зона 2

Зона № 2

Обозначение характерных точек контура	Содержатся в Едином государственном реестре недвижимости	Определены в ходе выполнения комплексных кадастровых работ	Метод определения координат	Формулы, примененные для расчета средней квадратической погрешности определения координат характерных точек (M_t), м, с подставленными в такие формулы значениями и итоговые
---------------------------------------	--	--	-----------------------------	--

	Координаты, м		Радиус, м	Координаты, м		Радиус, м		(вычисленные) значения Mt, м
	X	Y	R	X	Y	R		
1	2	3	4	5	6	7	8	9
н249	–	–	–	380650.05	2201 846. 11	–	Метод спутниковых геодезических измерений (определений)	$Mt=\sqrt{(0.07^2+0.07^2)}=0.10$
н250	–	–	–	380654.56	2201 841. 44	–	Метод спутниковых геодезических измерений (определений)	$Mt=\sqrt{(0.07^2+0.07^2)}=0.10$
н251	–	–	–	380660.39	2201 847. 07	–	Метод спутниковых геодезических измерений (определений)	$Mt=\sqrt{(0.07^2+0.07^2)}=0.10$
н252	–	–	–	380655.88	2201 851. 74	–	Метод спутниковых геодезических измерений (определений)	$Mt=\sqrt{(0.07^2+0.07^2)}=0.10$
н249	–	–	–	380650.05	2201 846. 11	–	Метод спутниковых геодезических измерений (определений)	$Mt=\sqrt{(0.07^2+0.07^2)}=0.10$

2. Сведения о характеристиках объекта недвижимости с кадастровым номером 59:13:0460202:27

№ п/п	Наименование характеристики	Значение характеристики
1	2	3
1.	Вид объекта недвижимости	Здание
2.	Ранее присвоенный государственный учетный номер (инвентарный) здания, сооружения, объекта незавершенного строительства	–
3.	Кадастровый номер земельного участка (земельных участков), в границах которого (которых) расположены здание, сооружение, объект	59:13:0460202:2

	незавершенного строительства	
4.	Уникальный учетный номер кадастрового квартала, в границах которого расположены здание, сооружение, объект незавершенного строительства	59:13:0460202
5.	Адрес здания, сооружения, объекта незавершенного строительства	Пермский край, Бардымский м.о., Сараши с, Ленина ул, 51 д
5.1	Сведения о местоположении здания, сооружения, объекта незавершенного строительства (при отсутствии адреса) в структурированном в соответствии с федеральной информационной адресной системой виде	–
5.2	Дополнительные сведения о местоположении	–
6.	Иные сведения	–

3. Пояснения к сведениям об объекте недвижимости с кадастровым номером 59:13:0460202:27

1.	–
----	---

**Описание местоположения зданий, сооружений,
объектов незавершенного строительства на земельном участке**

1. Сведения о характерных точках контура объекта недвижимости с кадастровым номером 59:13:0460202:39

Система координат МСК-59, зона 2

Зона № 2

Обозначение характерных точек контура	Содержатся в Едином государственном реестре недвижимости			Определены в ходе выполнения комплексных кадастровых работ			Метод определения координат	Формулы, примененные для расчета средней квадратической погрешности определения координат характерных точек (M_t), м, с подставленными в такие формулы значениями и итоговые (вычисленные) значения M_t , м
	Координаты, м		Радиус, м	Координаты, м		Радиус, м		
	X	Y	R	X	Y	R		
1	2	3	4	5	6	7	8	9
n253	–	–	–	380606.13	2201803.	–	Метод спутниковых	$M_t = \sqrt{(0.07^2 + 0.07^2)} = 0.10$

					15		геодезических измерений (определений)	
н254	–	–	–	380610.73	2201 798. 86	–	Метод спутниковых геодезических измерений (определений)	$Mt=\sqrt{(0.07^2+0.07^2)}=0.10$
н255	–	–	–	380616.21	2201 804. 74	–	Метод спутниковых геодезических измерений (определений)	$Mt=\sqrt{(0.07^2+0.07^2)}=0.10$
н256	–	–	–	380611.62	2201 809. 04	–	Метод спутниковых геодезических измерений (определений)	$Mt=\sqrt{(0.07^2+0.07^2)}=0.10$
н253	–	–	–	380606.13	2201 803. 15	–	Метод спутниковых геодезических измерений (определений)	$Mt=\sqrt{(0.07^2+0.07^2)}=0.10$

2. Сведения о характеристиках объекта недвижимости с кадастровым номером 59:13:0460202:39

№ п/п	Наименование характеристики	Значение характеристики
1	2	3
1.	Вид объекта недвижимости	Здание
2.	Ранее присвоенный государственный учетный номер (инвентарный) здания, сооружения, объекта незавершенного строительства	–
3.	Кадастровый номер земельного участка (земельных участков), в границах которого (которых) расположены здание, сооружение, объект незавершенного строительства	59:13:0460202:4
4.	Уникальный учетный номер кадастрового квартала, в границах которого расположены здание, сооружение, объект незавершенного строительства	59:13:0460202
5.	Адрес здания, сооружения, объекта незавершенного строительства	Пермский край, Бардымский м.о., Сараша с, Ленина ул, 55 д
5.1	Сведения о местоположении здания, сооружения, объекта незавершенного строительства (при отсутствии адреса) в структурированном в соответствии с федеральной информационной адресной системой виде	–
5.2	Дополнительные сведения о местоположении	–
6.	Иные сведения	–

3. Пояснения к сведениям об объекте недвижимости с кадастровым номером 59:13:0460202:39

1.	–
----	---

Описание местоположения зданий, сооружений,

объектов незавершенного строительства на земельном участке

1. Сведения о характерных точках контура объекта недвижимости с кадастровым номером 59:13:0460202:36

Система координат МСК-59, зона 2

Зона № 2

Обозначение характерных точек контура	Содержатся в Едином государственном реестре недвижимости			Определены в ходе выполнения комплексных кадастровых работ			Метод определения координат	Формулы, примененные для расчета средней квадратической погрешности определения координат характерных точек (M_t), м, с подставленными в такие формулы значениями и итоговые (вычисленные) значения M_t , м
	Координаты, м		Радиус, м	Координаты, м		Радиус, м		
	X	Y	R	X	Y	R		
1	2	3	4	5	6	7	8	9
н257	–	–	–	380543.05	2201 686. 97	–	Метод спутниковых геодезических измерений (определений)	$M_t = \sqrt{(0.07^2 + 0.07^2)} = 0.10$
н258	–	–	–	380548.06	2201 691. 78	–	Метод спутниковых геодезических измерений (определений)	$M_t = \sqrt{(0.07^2 + 0.07^2)} = 0.10$
н259	–	–	–	380544.15	2201 695. 86	–	Метод спутниковых геодезических измерений (определений)	$M_t = \sqrt{(0.07^2 + 0.07^2)} = 0.10$
н260	–	–	–	380539.14	2201 691. 05	–	Метод спутниковых геодезических измерений (определений)	$M_t = \sqrt{(0.07^2 + 0.07^2)} = 0.10$
н257	–	–	–	380543.05	2201 686.	–	Метод спутниковых	$M_t = \sqrt{(0.07^2 + 0.07^2)} = 0.10$

					97		геодезических измерений (определений)	
2. Сведения о характеристиках объекта недвижимости с кадастровым номером <u>59:13:0460202:36</u>								
№ п/п	Наименование характеристики						Значение характеристики	
1	2						3	
1.	Вид объекта недвижимости						Здание	
2.	Ранее присвоенный государственный учетный номер (инвентарный) здания, сооружения, объекта незавершенного строительства						–	
3.	Кадастровый номер земельного участка (земельных участков), в границах которого (которых) расположены здание, сооружение, объект незавершенного строительства						59:13:0460202:5	
4.	Уникальный учетный номер кадастрового квартала, в границах которого расположены здание, сооружение, объект незавершенного строительства						59:13:0460202	
5.	Адрес здания, сооружения, объекта незавершенного строительства						Пермский край, Бардымский р-н, Сараши с, Чапаева ул, 18 д	
5.1	Сведения о местоположении здания, сооружения, объекта незавершенного строительства (при отсутствии адреса) в структурированном в соответствии с федеральной информационной адресной системой виде						–	
5.2	Дополнительные сведения о местоположении						–	
6.	Иные сведения						–	
3. Пояснения к сведениям об объекте недвижимости с кадастровым номером <u>59:13:0460202:36</u>								
1.	–							
Описание местоположения зданий, сооружений, объектов незавершенного строительства на земельном участке								
1. Сведения о характерных точках контура объекта недвижимости с кадастровым номером <u>59:13:0460202:35</u>								
Система координат <u>МСК-59, зона 2</u>					Зона № 2			
Обозначение характерных точек контура	Содержатся в Едином государственном реестре недвижимости			Определены в ходе выполнения комплексных кадастровых работ		Метод определения координат		Формулы, примененные для расчета средней квадратической погрешности определения координат характерных точек (M_t), м, с подставленными в такие формулы значениями и итоговые

	Координаты, м		Радиус, м	Координаты, м		Радиус, м		(вычисленные) значения Mt, м
	X	Y	R	X	Y	R		
1	2	3	4	5	6	7	8	9
н261	–	–	–	380505.37	2201 714. 51	–	Метод спутниковых геодезических измерений (определений)	$Mt=\sqrt{(0.07^2+0.07^2)}=0.10$
н262	–	–	–	380510.89	2201 718. 97	–	Метод спутниковых геодезических измерений (определений)	$Mt=\sqrt{(0.07^2+0.07^2)}=0.10$
н263	–	–	–	380505.35	2201 725. 82	–	Метод спутниковых геодезических измерений (определений)	$Mt=\sqrt{(0.07^2+0.07^2)}=0.10$
н264	–	–	–	380499.82	2201 721. 35	–	Метод спутниковых геодезических измерений (определений)	$Mt=\sqrt{(0.07^2+0.07^2)}=0.10$
н261	–	–	–	380505.37	2201 714. 51	–	Метод спутниковых геодезических измерений (определений)	$Mt=\sqrt{(0.07^2+0.07^2)}=0.10$

2. Сведения о характеристиках объекта недвижимости с кадастровым номером 59:13:0460202:35

№ п/п	Наименование характеристики	Значение характеристики
1	2	3
1.	Вид объекта недвижимости	Здание
2.	Ранее присвоенный государственный учетный номер (инвентарный) здания, сооружения, объекта незавершенного строительства	–
3.	Кадастровый номер земельного участка (земельных участков), в границах которого (которых) расположены здание, сооружение, объект	59:13:0460202:6

	незавершенного строительства	
4.	Уникальный учетный номер кадастрового квартала, в границах которого расположены здание, сооружение, объект незавершенного строительства	59:13:0460202
5.	Адрес здания, сооружения, объекта незавершенного строительства	Пермский край, Бардымский р-н, Сараши нп, Чапаева ул, 16 д
5.1	Сведения о местоположении здания, сооружения, объекта незавершенного строительства (при отсутствии адреса) в структурированном в соответствии с федеральной информационной адресной системой виде	–
5.2	Дополнительные сведения о местоположении	–
6.	Иные сведения	–

3. Пояснения к сведениям об объекте недвижимости с кадастровым номером 59:13:0460202:35

1.	–
----	---

**Описание местоположения зданий, сооружений,
объектов незавершенного строительства на земельном участке**

1. Сведения о характерных точках контура объекта недвижимости с кадастровым номером 59:13:0460202:38

Система координат МСК-59, зона 2

Зона № 2

Обозначение характерных точек контура	Содержатся в Едином государственном реестре недвижимости			Определены в ходе выполнения комплексных кадастровых работ			Метод определения координат	Формулы, примененные для расчета средней квадратической погрешности определения координат характерных точек (M_t), м, с подставленными в такие формулы значениями и итоговые (вычисленные) значения M_t , м
	Координаты, м		Радиус, м	Координаты, м		Радиус, м		
	X	Y	R	X	Y	R		
1	2	3	4	5	6	7	8	9
n265	–	–	–	380486.38	2201733.	–	Метод спутниковых	$M_t = \sqrt{(0.07^2 + 0.07^2)} = 0.10$

					94		геодезических измерений (определений)	
н266	–	–	–	380489.53	2201 736. 66	–	Метод спутниковых геодезических измерений (определений)	$Mt=\sqrt{(0.07^2+0.07^2)}=0.10$
н267	–	–	–	380486.43	2201 740. 27	–	Метод спутниковых геодезических измерений (определений)	$Mt=\sqrt{(0.07^2+0.07^2)}=0.10$
н268	–	–	–	380483.27	2201 737. 55	–	Метод спутниковых геодезических измерений (определений)	$Mt=\sqrt{(0.07^2+0.07^2)}=0.10$
н265	–	–	–	380486.38	2201 733. 94	–	Метод спутниковых геодезических измерений (определений)	$Mt=\sqrt{(0.07^2+0.07^2)}=0.10$

2. Сведения о характеристиках объекта недвижимости с кадастровым номером 59:13:0460202:38

№ п/п	Наименование характеристики	Значение характеристики
1	2	3
1.	Вид объекта недвижимости	Здание
2.	Ранее присвоенный государственный учетный номер (инвентарный) здания, сооружения, объекта незавершенного строительства	–
3.	Кадастровый номер земельного участка (земельных участков), в границах которого (которых) расположены здание, сооружение, объект незавершенного строительства	59:13:0460202:9
4.	Уникальный учетный номер кадастрового квартала, в границах которого расположены здание, сооружение, объект незавершенного строительства	59:13:0460202
5.	Адрес здания, сооружения, объекта незавершенного строительства	Пермский край, Бардымский р-н, Сараша с, Чапаева ул, 14 д
5.1	Сведения о местоположении здания, сооружения, объекта незавершенного строительства (при отсутствии адреса) в структурированном в соответствии с федеральной информационной адресной системой виде	–
5.2	Дополнительные сведения о местоположении	–
6.	Иные сведения	–

3. Пояснения к сведениям об объекте недвижимости с кадастровым номером 59:13:0460202:38

1.	–
----	---

Описание местоположения зданий, сооружений,

объектов незавершенного строительства на земельном участке

1. Сведения о характерных точках контура объекта недвижимости с кадастровым номером 59:13:0460202:28

Система координат МСК-59, зона 2

Зона № 2

Обозначение характерных точек контура	Содержатся в Едином государственном реестре недвижимости			Определены в ходе выполнения комплексных кадастровых работ			Метод определения координат	Формулы, примененные для расчета средней квадратической погрешности определения координат характерных точек (M_t), м, с подставленными в такие формулы значениями и итоговые (вычисленные) значения M_t , м
	Координаты, м		Радиус, м	Координаты, м		Радиус, м		
	X	Y	R	X	Y	R		
1	2	3	4	5	6	7	8	9
н269	–	–	–	380562.09	2201 836. 30	–	Метод спутниковых геодезических измерений (определений)	$M_t = \sqrt{(0.07^2 + 0.07^2)} = 0.10$
н270	–	–	–	380570.07	2201 839. 52	–	Метод спутниковых геодезических измерений (определений)	$M_t = \sqrt{(0.07^2 + 0.07^2)} = 0.10$
н271	–	–	–	380568.01	2201 844. 55	–	Метод спутниковых геодезических измерений (определений)	$M_t = \sqrt{(0.07^2 + 0.07^2)} = 0.10$
н272	–	–	–	380560.03	2201 841. 32	–	Метод спутниковых геодезических измерений (определений)	$M_t = \sqrt{(0.07^2 + 0.07^2)} = 0.10$
н269	–	–	–	380562.09	2201 836.	–	Метод спутниковых	$M_t = \sqrt{(0.07^2 + 0.07^2)} = 0.10$

					30		геодезических измерений (определений)	
--	--	--	--	--	----	--	---------------------------------------	--

2. Сведения о характеристиках объекта недвижимости с кадастровым номером 59:13:0460202:28

№ п/п	Наименование характеристики	Значение характеристики
1	2	3
1.	Вид объекта недвижимости	Здание
2.	Ранее присвоенный государственный учетный номер (инвентарный) здания, сооружения, объекта незавершенного строительства	–
3.	Кадастровый номер земельного участка (земельных участков), в границах которого (которых) расположены здание, сооружение, объект незавершенного строительства	59:13:0460202:8
4.	Уникальный учетный номер кадастрового квартала, в границах которого расположены здание, сооружение, объект незавершенного строительства	59:13:0460202
5.	Адрес здания, сооружения, объекта незавершенного строительства	Пермский край, Бардымский м.о., Сараши с, Ленина ул, 59 д
5.1	Сведения о местоположении здания, сооружения, объекта незавершенного строительства (при отсутствии адреса) в структурированном в соответствии с федеральной информационной адресной системой виде	–
5.2	Дополнительные сведения о местоположении	–
6.	Иные сведения	–

3. Пояснения к сведениям об объекте недвижимости с кадастровым номером 59:13:0460202:28

1.	–
----	---

Описание местоположения зданий, сооружений, объектов незавершенного строительства на земельном участке

1. Сведения о характерных точках контура объекта недвижимости с кадастровым номером 59:13:0460202:29

Система координат МСК-59, зона 2

Зона № 2

Обозначение характерных точек контура	Содержатся в Едином государственном реестре недвижимости	Определены в ходе выполнения комплексных кадастровых работ	Метод определения координат	Формулы, примененные для расчета средней квадратической погрешности определения координат характерных точек (M_t), м, с подставленными в такие формулы значениями и итоговые
---------------------------------------	--	--	-----------------------------	--

	Координаты, м		Радиус, м	Координаты, м		Радиус, м		(вычисленные) значения Mt, м
	X	Y	R	X	Y	R		
1	2	3	4	5	6	7	8	9
н273	–	–	–	380553.27	2201 861. 50	–	Метод спутниковых геодезических измерений (определений)	$Mt=\sqrt{(0.07^2+0.07^2)}=0.10$
н274	–	–	–	380560.53	2201 864. 45	–	Метод спутниковых геодезических измерений (определений)	$Mt=\sqrt{(0.07^2+0.07^2)}=0.10$
н275	–	–	–	380558.45	2201 869. 59	–	Метод спутниковых геодезических измерений (определений)	$Mt=\sqrt{(0.07^2+0.07^2)}=0.10$
н276	–	–	–	380551.18	2201 866. 64	–	Метод спутниковых геодезических измерений (определений)	$Mt=\sqrt{(0.07^2+0.07^2)}=0.10$
н273	–	–	–	380553.27	2201 861. 50	–	Метод спутниковых геодезических измерений (определений)	$Mt=\sqrt{(0.07^2+0.07^2)}=0.10$

2. Сведения о характеристиках объекта недвижимости с кадастровым номером 59:13:0460202:29

№ п/п	Наименование характеристики	Значение характеристики
1	2	3
1.	Вид объекта недвижимости	Здание
2.	Ранее присвоенный государственный учетный номер (инвентарный) здания, сооружения, объекта незавершенного строительства	–
3.	Кадастровый номер земельного участка (земельных участков), в границах которого (которых) расположены здание, сооружение, объект	59:13:0460202:10

	незавершенного строительства	
4.	Уникальный учетный номер кадастрового квартала, в границах которого расположены здание, сооружение, объект незавершенного строительства	59:13:0460202
5.	Адрес здания, сооружения, объекта незавершенного строительства	Пермский край, Бардымский м.о., Сараши с, Ленина ул, 61 д
5.1	Сведения о местоположении здания, сооружения, объекта незавершенного строительства (при отсутствии адреса) в структурированном в соответствии с федеральной информационной адресной системой виде	–
5.2	Дополнительные сведения о местоположении	–
6.	Иные сведения	–

3. Пояснения к сведениям об объекте недвижимости с кадастровым номером 59:13:0460202:29

1.	–
----	---

**Описание местоположения зданий, сооружений,
объектов незавершенного строительства на земельном участке**

1. Сведения о характерных точках контура объекта недвижимости с кадастровым номером 59:13:0460202:30

Система координат МСК-59, зона 2

Зона № 2

Обозначение характерных точек контура	Содержатся в Едином государственном реестре недвижимости			Определены в ходе выполнения комплексных кадастровых работ			Метод определения координат	Формулы, примененные для расчета средней квадратической погрешности определения координат характерных точек (M_t), м, с подставленными в такие формулы значениями и итоговые (вычисленные) значения M_t , м
	Координаты, м		Радиус, м	Координаты, м		Радиус, м		
	X	Y	R	X	Y	R		
1	2	3	4	5	6	7	8	9
n277	–	–	–	380508.01	2201885.	–	Метод спутниковых	$M_t = \sqrt{(0.07^2 + 0.07^2)} = 0.10$

					96		геодезических измерений (определений)	
н278	–	–	–	380514.26	2201 888. 34	–	Метод спутниковых геодезических измерений (определений)	$Mt=\sqrt{(0.07^2+0.07^2)}=0.10$
н279	–	–	–	380510.70	2201 897. 69	–	Метод спутниковых геодезических измерений (определений)	$Mt=\sqrt{(0.07^2+0.07^2)}=0.10$
н280	–	–	–	380504.45	2201 895. 31	–	Метод спутниковых геодезических измерений (определений)	$Mt=\sqrt{(0.07^2+0.07^2)}=0.10$
н277	–	–	–	380508.01	2201 885. 96	–	Метод спутниковых геодезических измерений (определений)	$Mt=\sqrt{(0.07^2+0.07^2)}=0.10$

2. Сведения о характеристиках объекта недвижимости с кадастровым номером 59:13:0460202:30

№ п/п	Наименование характеристики	Значение характеристики
1	2	3
1.	Вид объекта недвижимости	Здание
2.	Ранее присвоенный государственный учетный номер (инвентарный) здания, сооружения, объекта незавершенного строительства	–
3.	Кадастровый номер земельного участка (земельных участков), в границах которого (которых) расположены здание, сооружение, объект незавершенного строительства	59:13:0460202:13
4.	Уникальный учетный номер кадастрового квартала, в границах которого расположены здание, сооружение, объект незавершенного строительства	59:13:0460202
5.	Адрес здания, сооружения, объекта незавершенного строительства	Пермский край, Бардымский м.о., Сараша с, Ленина ул, 65 д
5.1	Сведения о местоположении здания, сооружения, объекта незавершенного строительства (при отсутствии адреса) в структурированном в соответствии с федеральной информационной адресной системой виде	–
5.2	Дополнительные сведения о местоположении	–
6.	Иные сведения	–

3. Пояснения к сведениям об объекте недвижимости с кадастровым номером 59:13:0460202:30

1.	–
----	---

Описание местоположения зданий, сооружений,

объектов незавершенного строительства на земельном участке

1. Сведения о характерных точках контура объекта недвижимости с кадастровым номером 59:13:0460202:31

Система координат МСК-59, зона 2

Зона № 2

Обозначение характерных точек контура	Содержатся в Едином государственном реестре недвижимости			Определены в ходе выполнения комплексных кадастровых работ			Метод определения координат	Формулы, примененные для расчета средней квадратической погрешности определения координат характерных точек (M_t), м, с подставленными в такие формулы значениями и итоговые (вычисленные) значения M_t , м
	Координаты, м		Радиус, м	Координаты, м		Радиус, м		
	X	Y	R	X	Y	R		
1	2	3	4	5	6	7	8	9
н281	–	–	–	380533.14	2201 916. 39	–	Метод спутниковых геодезических измерений (определений)	$M_t = \sqrt{(0.07^2 + 0.07^2)} = 0.10$
н282	–	–	–	380538.15	2201 918. 43	–	Метод спутниковых геодезических измерений (определений)	$M_t = \sqrt{(0.07^2 + 0.07^2)} = 0.10$
н283	–	–	–	380535.30	2201 925. 37	–	Метод спутниковых геодезических измерений (определений)	$M_t = \sqrt{(0.07^2 + 0.07^2)} = 0.10$
н284	–	–	–	380530.31	2201 923. 33	–	Метод спутниковых геодезических измерений (определений)	$M_t = \sqrt{(0.07^2 + 0.07^2)} = 0.10$
н281	–	–	–	380533.14	2201 916.	–	Метод спутниковых	$M_t = \sqrt{(0.07^2 + 0.07^2)} = 0.10$

					39		геодезических измерений (определений)	
--	--	--	--	--	----	--	---------------------------------------	--

2. Сведения о характеристиках объекта недвижимости с кадастровым номером 59:13:0460202:31

№ п/п	Наименование характеристики	Значение характеристики
1	2	3
1.	Вид объекта недвижимости	Здание
2.	Ранее присвоенный государственный учетный номер (инвентарный) здания, сооружения, объекта незавершенного строительства	–
3.	Кадастровый номер земельного участка (земельных участков), в границах которого (которых) расположены здание, сооружение, объект незавершенного строительства	59:13:0460202:15
4.	Уникальный учетный номер кадастрового квартала, в границах которого расположены здание, сооружение, объект незавершенного строительства	59:13:0460202
5.	Адрес здания, сооружения, объекта незавершенного строительства	Пермский край, Бардымский м.о., Сараши с, Ленина ул, 67 д
5.1	Сведения о местоположении здания, сооружения, объекта незавершенного строительства (при отсутствии адреса) в структурированном в соответствии с федеральной информационной адресной системой виде	–
5.2	Дополнительные сведения о местоположении	–
6.	Иные сведения	–

3. Пояснения к сведениям об объекте недвижимости с кадастровым номером 59:13:0460202:31

1.	–
----	---

Описание местоположения зданий, сооружений, объектов незавершенного строительства на земельном участке

1. Сведения о характерных точках контура объекта недвижимости с кадастровым номером 59:13:0460202:33

Система координат МСК-59, зона 2

Зона № 2

Обозначение характерных точек контура	Содержатся в Едином государственном реестре недвижимости	Определены в ходе выполнения комплексных кадастровых работ	Метод определения координат	Формулы, примененные для расчета средней квадратической погрешности определения координат характерных точек (M_t), м, с подставленными в такие формулы значениями и итоговые
---------------------------------------	--	--	-----------------------------	--

	Координаты, м		Радиус, м	Координаты, м		Радиус, м		(вычисленные) значения Mt, м
	X	Y	R	X	Y	R		
1	2	3	4	5	6	7	8	9
н285	–	–	–	380515.01	2201 959. 71	–	Метод спутниковых геодезических измерений (определений)	$Mt=\sqrt{(0.07^2+0.07^2)}=0.10$
н286	–	–	–	380517.94	2201 952. 65	–	Метод спутниковых геодезических измерений (определений)	$Mt=\sqrt{(0.07^2+0.07^2)}=0.10$
н287	–	–	–	380524.86	2201 955. 53	–	Метод спутниковых геодезических измерений (определений)	$Mt=\sqrt{(0.07^2+0.07^2)}=0.10$
н288	–	–	–	380521.93	2201 962. 59	–	Метод спутниковых геодезических измерений (определений)	$Mt=\sqrt{(0.07^2+0.07^2)}=0.10$
н285	–	–	–	380515.01	2201 959. 71	–	Метод спутниковых геодезических измерений (определений)	$Mt=\sqrt{(0.07^2+0.07^2)}=0.10$

2. Сведения о характеристиках объекта недвижимости с кадастровым номером 59:13:0460202:33

№ п/п	Наименование характеристики	Значение характеристики
1	2	3
1.	Вид объекта недвижимости	Здание
2.	Ранее присвоенный государственный учетный номер (инвентарный) здания, сооружения, объекта незавершенного строительства	–
3.	Кадастровый номер земельного участка (земельных участков), в границах которого (которых) расположены здание, сооружение, объект	59:13:0460202:16

	незавершенного строительства	
4.	Уникальный учетный номер кадастрового квартала, в границах которого расположены здание, сооружение, объект незавершенного строительства	59:13:0460202
5.	Адрес здания, сооружения, объекта незавершенного строительства	Пермский край, Бардымский м.о., Сараши с, Ленина ул, 69 д
5.1	Сведения о местоположении здания, сооружения, объекта незавершенного строительства (при отсутствии адреса) в структурированном в соответствии с федеральной информационной адресной системой виде	–
5.2	Дополнительные сведения о местоположении	–
6.	Иные сведения	–

3. Пояснения к сведениям об объекте недвижимости с кадастровым номером 59:13:0460202:33

1.	–
----	---

**Описание местоположения зданий, сооружений,
объектов незавершенного строительства на земельном участке**

1. Сведения о характерных точках контура объекта недвижимости с кадастровым номером 59:13:0460202:42

Система координат МСК-59, зона 2

Зона № 2

Обозначение характерных точек контура	Содержатся в Едином государственном реестре недвижимости			Определены в ходе выполнения комплексных кадастровых работ			Метод определения координат	Формулы, примененные для расчета средней квадратической погрешности определения координат характерных точек (M_t), м, с подставленными в такие формулы значениями и итоговые (вычисленные) значения M_t , м
	Координаты, м		Радиус, м	Координаты, м		Радиус, м		
	X	Y	R	X	Y	R		
1	2	3	4	5	6	7	8	9
n289	–	–	–	380471.20	2201956.	–	Метод спутниковых	$M_t = \sqrt{(0.07^2 + 0.07^2)} = 0.10$

					49		геодезических измерений (определений)	
н290	–	–	–	380475.34	2201 951. 60	–	Метод спутниковых геодезических измерений (определений)	$Mt=\sqrt{(0.07^2+0.07^2)}=0.10$
н291	–	–	–	380480.48	2201 955. 98	–	Метод спутниковых геодезических измерений (определений)	$Mt=\sqrt{(0.07^2+0.07^2)}=0.10$
н292	–	–	–	380476.35	2201 960. 85	–	Метод спутниковых геодезических измерений (определений)	$Mt=\sqrt{(0.07^2+0.07^2)}=0.10$
н289	–	–	–	380471.20	2201 956. 49	–	Метод спутниковых геодезических измерений (определений)	$Mt=\sqrt{(0.07^2+0.07^2)}=0.10$

2. Сведения о характеристиках объекта недвижимости с кадастровым номером 59:13:0460202:42

№ п/п	Наименование характеристики	Значение характеристики
1	2	3
1.	Вид объекта недвижимости	Здание
2.	Ранее присвоенный государственный учетный номер (инвентарный) здания, сооружения, объекта незавершенного строительства	–
3.	Кадастровый номер земельного участка (земельных участков), в границах которого (которых) расположены здание, сооружение, объект незавершенного строительства	59:13:0460202:17
4.	Уникальный учетный номер кадастрового квартала, в границах которого расположены здание, сооружение, объект незавершенного строительства	59:13:0460202
5.	Адрес здания, сооружения, объекта незавершенного строительства	Пермский край, Бардымский р-н, Сараша нп, Чапаева ул, 2 д
5.1	Сведения о местоположении здания, сооружения, объекта незавершенного строительства (при отсутствии адреса) в структурированном в соответствии с федеральной информационной адресной системой виде	–
5.2	Дополнительные сведения о местоположении	–
6.	Иные сведения	–

3. Пояснения к сведениям об объекте недвижимости с кадастровым номером 59:13:0460202:42

1.	–
Описание местоположения зданий, сооружений,	

объектов незавершенного строительства на земельном участке

1. Сведения о характерных точках контура объекта недвижимости с кадастровым номером 59:13:0460202:37

Система координат МСК-59, зона 2

Зона № 2

Обозначение характерных точек контура	Содержатся в Едином государственном реестре недвижимости		Определены в ходе выполнения комплексных кадастровых работ			Метод определения координат	Формулы, примененные для расчета средней квадратической погрешности определения координат характерных точек (M_t), м, с подставленными в такие формулы значениями и итоговые (вычисленные) значения M_t , м	
	Координаты, м		Координаты, м		Радиус, м			
	X	Y	X	Y	R			
1	2	3	4	5	6	7	8	9
н293	–	–	–	380451.94	2201 939. 83	–	Метод спутниковых геодезических измерений (определений)	$M_t = \sqrt{(0.07^2 + 0.07^2)} = 0.10$
н294	–	–	–	380458.05	2201 932. 95	–	Метод спутниковых геодезических измерений (определений)	$M_t = \sqrt{(0.07^2 + 0.07^2)} = 0.10$
н295	–	–	–	380465.18	2201 939. 30	–	Метод спутниковых геодезических измерений (определений)	$M_t = \sqrt{(0.07^2 + 0.07^2)} = 0.10$
н296	–	–	–	380459.06	2201 946. 17	–	Метод спутниковых геодезических измерений (определений)	$M_t = \sqrt{(0.07^2 + 0.07^2)} = 0.10$
н293	–	–	–	380451.94	2201 939.	–	Метод спутниковых	$M_t = \sqrt{(0.07^2 + 0.07^2)} = 0.10$

					83		геодезических измерений (определений)	
--	--	--	--	--	----	--	---------------------------------------	--

2. Сведения о характеристиках объекта недвижимости с кадастровым номером 59:13:0460202:37

№ п/п	Наименование характеристики	Значение характеристики
1	2	3
1.	Вид объекта недвижимости	Здание
2.	Ранее присвоенный государственный учетный номер (инвентарный) здания, сооружения, объекта незавершенного строительства	–
3.	Кадастровый номер земельного участка (земельных участков), в границах которого (которых) расположены здание, сооружение, объект незавершенного строительства	59:13:0460202:18
4.	Уникальный учетный номер кадастрового квартала, в границах которого расположены здание, сооружение, объект незавершенного строительства	59:13:0460202
5.	Адрес здания, сооружения, объекта незавершенного строительства	Пермский край, Бардымский р-н, Сараши с, Чапаева ул, 4 д
5.1	Сведения о местоположении здания, сооружения, объекта незавершенного строительства (при отсутствии адреса) в структурированном в соответствии с федеральной информационной адресной системой виде	–
5.2	Дополнительные сведения о местоположении	–
6.	Иные сведения	–

3. Пояснения к сведениям об объекте недвижимости с кадастровым номером 59:13:0460202:37

1.	–
----	---

Описание местоположения зданий, сооружений, объектов незавершенного строительства на земельном участке

1. Сведения о характерных точках контура объекта недвижимости с кадастровым номером 59:13:0460202:41

Система координат МСК-59, зона 2

Зона № 2

Обозначение характерных точек контура	Содержатся в Едином государственном реестре недвижимости	Определены в ходе выполнения комплексных кадастровых работ	Метод определения координат	Формулы, примененные для расчета средней квадратической погрешности определения координат характерных точек (M_t), м, с подставленными в такие формулы значениями и итоговые
---------------------------------------	--	--	-----------------------------	--

	Координаты, м		Радиус, м	Координаты, м		Радиус, м		(вычисленные) значения Mt, м
	X	Y	R	X	Y	R		
1	2	3	4	5	6	7	8	9
н297	–	–	–	380404.65	2201897.95	–	Метод спутниковых геодезических измерений (определений)	$Mt=\sqrt{(0.07^2+0.07^2)}=0.10$
н298	–	–	–	380410.61	2201891.81	–	Метод спутниковых геодезических измерений (определений)	$Mt=\sqrt{(0.07^2+0.07^2)}=0.10$
н299	–	–	–	380414.80	2201895.88	–	Метод спутниковых геодезических измерений (определений)	$Mt=\sqrt{(0.07^2+0.07^2)}=0.10$
н300	–	–	–	380408.84	2201902.02	–	Метод спутниковых геодезических измерений (определений)	$Mt=\sqrt{(0.07^2+0.07^2)}=0.10$
н297	–	–	–	380404.65	2201897.95	–	Метод спутниковых геодезических измерений (определений)	$Mt=\sqrt{(0.07^2+0.07^2)}=0.10$

2. Сведения о характеристиках объекта недвижимости с кадастровым номером 59:13:0460202:41

№ п/п	Наименование характеристики	Значение характеристики
1	2	3
1.	Вид объекта недвижимости	Здание
2.	Ранее присвоенный государственный учетный номер (инвентарный) здания, сооружения, объекта незавершенного строительства	–
3.	Кадастровый номер земельного участка (земельных участков), в границах которого (которых) расположены здание, сооружение, объект	59:13:0460202:19

	незавершенного строительства	
4.	Уникальный учетный номер кадастрового квартала, в границах которого расположены здание, сооружение, объект незавершенного строительства	59:13:0460202
5.	Адрес здания, сооружения, объекта незавершенного строительства	Пермский край, Бардымский р-н, Сараши нп, Чапаева ул, 6 д
5.1	Сведения о местоположении здания, сооружения, объекта незавершенного строительства (при отсутствии адреса) в структурированном в соответствии с федеральной информационной адресной системой виде	–
5.2	Дополнительные сведения о местоположении	–
6.	Иные сведения	–

3. Пояснения к сведениям об объекте недвижимости с кадастровым номером 59:13:0460202:41

1.	–
----	---

**Описание местоположения зданий, сооружений,
объектов незавершенного строительства на земельном участке**

1. Сведения о характерных точках контура объекта недвижимости с кадастровым номером 59:13:0460202:34

Система координат МСК-59, зона 2

Зона № 2

Обозначение характерных точек контура	Содержатся в Едином государственном реестре недвижимости			Определены в ходе выполнения комплексных кадастровых работ			Метод определения координат	Формулы, примененные для расчета средней квадратической погрешности определения координат характерных точек (M_t), м, с подставленными в такие формулы значениями и итоговые (вычисленные) значения M_t , м
	Координаты, м		Радиус, м	Координаты, м		Радиус, м		
	X	Y	R	X	Y	R		
1	2	3	4	5	6	7	8	9
н301	–	–	–	380385.83	2201879.	–	Метод спутниковых	$M_t = \sqrt{(0.07^2 + 0.07^2)} = 0.10$

					23		геодезических измерений (определений)	
н302	–	–	–	380392.34	2201 872. 53	–	Метод спутниковых геодезических измерений (определений)	$Mt=\sqrt{(0.07^2+0.07^2)}=0.10$
н303	–	–	–	380396.86	2201 876. 91	–	Метод спутниковых геодезических измерений (определений)	$Mt=\sqrt{(0.07^2+0.07^2)}=0.10$
н304	–	–	–	380390.35	2201 883. 61	–	Метод спутниковых геодезических измерений (определений)	$Mt=\sqrt{(0.07^2+0.07^2)}=0.10$
н301	–	–	–	380385.83	2201 879. 23	–	Метод спутниковых геодезических измерений (определений)	$Mt=\sqrt{(0.07^2+0.07^2)}=0.10$

2. Сведения о характеристиках объекта недвижимости с кадастровым номером 59:13:0460202:34

№ п/п	Наименование характеристики	Значение характеристики
1	2	3
1.	Вид объекта недвижимости	Здание
2.	Ранее присвоенный государственный учетный номер (инвентарный) здания, сооружения, объекта незавершенного строительства	–
3.	Кадастровый номер земельного участка (земельных участков), в границах которого (которых) расположены здание, сооружение, объект незавершенного строительства	59:13:0460202:20
4.	Уникальный учетный номер кадастрового квартала, в границах которого расположены здание, сооружение, объект незавершенного строительства	59:13:0460202
5.	Адрес здания, сооружения, объекта незавершенного строительства	Пермский край, Бардымский р-н, Сараша с, Чапаева ул, 8 д
5.1	Сведения о местоположении здания, сооружения, объекта незавершенного строительства (при отсутствии адреса) в структурированном в соответствии с федеральной информационной адресной системой виде	–
5.2	Дополнительные сведения о местоположении	–
6.	Иные сведения	–

3. Пояснения к сведениям об объекте недвижимости с кадастровым номером 59:13:0460202:34

1.	–
Описание местоположения зданий, сооружений,	

объектов незавершенного строительства на земельном участке

1. Сведения о характерных точках контура объекта недвижимости с кадастровым номером 59:13:0460202:40

Система координат МСК-59, зона 2

Зона № 2

Обозначение характерных точек контура	Содержатся в Едином государственном реестре недвижимости			Определены в ходе выполнения комплексных кадастровых работ			Метод определения координат	Формулы, примененные для расчета средней квадратической погрешности определения координат характерных точек (M_t), м, с подставленными в такие формулы значениями и итоговые (вычисленные) значения M_t , м
	Координаты, м		Радиус, м	Координаты, м		Радиус, м		
	X	Y	R	X	Y	R		
1	2	3	4	5	6	7	8	9
н305	-	-	-	380462.45	2201764.57	-	Метод спутниковых геодезических измерений (определений)	$M_t = \sqrt{(0.07^2 + 0.07^2)} = 0.10$
н306	-	-	-	380468.57	2201770.19	-	Метод спутниковых геодезических измерений (определений)	$M_t = \sqrt{(0.07^2 + 0.07^2)} = 0.10$
н307	-	-	-	380460.36	2201779.13	-	Метод спутниковых геодезических измерений (определений)	$M_t = \sqrt{(0.07^2 + 0.07^2)} = 0.10$
н308	-	-	-	380454.25	2201773.54	-	Метод спутниковых геодезических измерений (определений)	$M_t = \sqrt{(0.07^2 + 0.07^2)} = 0.10$
н305	-	-	-	380462.45	2201764.	-	Метод спутниковых	$M_t = \sqrt{(0.07^2 + 0.07^2)} = 0.10$

					57		геодезических измерений (определений)	
--	--	--	--	--	----	--	---------------------------------------	--

2. Сведения о характеристиках объекта недвижимости с кадастровым номером 59:13:0460202:40

№ п/п	Наименование характеристики	Значение характеристики
1	2	3
1.	Вид объекта недвижимости	Здание
2.	Ранее присвоенный государственный учетный номер (инвентарный) здания, сооружения, объекта незавершенного строительства	–
3.	Кадастровый номер земельного участка (земельных участков), в границах которого (которых) расположены здание, сооружение, объект незавершенного строительства	59:13:0460202:12
4.	Уникальный учетный номер кадастрового квартала, в границах которого расположены здание, сооружение, объект незавершенного строительства	59:13:0460202
5.	Адрес здания, сооружения, объекта незавершенного строительства	Пермский край, Бардымский м.о., Сараши с, Чапаева ул, 12 д
5.1	Сведения о местоположении здания, сооружения, объекта незавершенного строительства (при отсутствии адреса) в структурированном в соответствии с федеральной информационной адресной системой виде	–
5.2	Дополнительные сведения о местоположении	–
6.	Иные сведения	–

3. Пояснения к сведениям об объекте недвижимости с кадастровым номером 59:13:0460202:40

1.	–
----	---

Описание местоположения зданий, сооружений, объектов незавершенного строительства на земельном участке

1. Сведения о характерных точках контура объекта недвижимости с кадастровым номером 59:13:0460114:100

Система координат МСК-59, зона 2

Зона № 2

Обозначение характерных точек контура	Содержатся в Едином государственном реестре недвижимости	Определены в ходе выполнения комплексных кадастровых работ	Метод определения координат	Формулы, примененные для расчета средней квадратической погрешности определения координат характерных точек (M_t), м, с подставленными в такие формулы значениями и итоговые
---------------------------------------	--	--	-----------------------------	--

	Координаты, м		Радиус, м	Координаты, м		Радиус, м		(вычисленные) значения Mt, м
	X	Y	R	X	Y	R		
1	2	3	4	5	6	7	8	9
н309	–	–	–	380613.76	2201 599. 38	–	Метод спутниковых геодезических измерений (определений)	$Mt=\sqrt{(0.07^2+0.07^2)}=0.10$
н310	–	–	–	380616.06	2201 594. 11	–	Метод спутниковых геодезических измерений (определений)	$Mt=\sqrt{(0.07^2+0.07^2)}=0.10$
н311	–	–	–	380623.19	2201 597. 20	–	Метод спутниковых геодезических измерений (определений)	$Mt=\sqrt{(0.07^2+0.07^2)}=0.10$
н312	–	–	–	380620.89	2201 602. 47	–	Метод спутниковых геодезических измерений (определений)	$Mt=\sqrt{(0.07^2+0.07^2)}=0.10$
н309	–	–	–	380613.76	2201 599. 38	–	Метод спутниковых геодезических измерений (определений)	$Mt=\sqrt{(0.07^2+0.07^2)}=0.10$

2. Сведения о характеристиках объекта недвижимости с кадастровым номером 59:13:0460114:100

№ п/п	Наименование характеристики	Значение характеристики
1	2	3
1.	Вид объекта недвижимости	Здание
2.	Ранее присвоенный государственный учетный номер (инвентарный) здания, сооружения, объекта незавершенного строительства	–
3.	Кадастровый номер земельного участка (земельных участков), в границах которого (которых) расположены здание, сооружение, объект	59:13:0460202:21

	незавершенного строительства	
4.	Уникальный учетный номер кадастрового квартала, в границах которого расположены здание, сооружение, объект незавершенного строительства	59:13:0460202
5.	Адрес здания, сооружения, объекта незавершенного строительства	Пермский край, Бардымский м.о., Сараши с, Вахитова ул, 8 д
5.1	Сведения о местоположении здания, сооружения, объекта незавершенного строительства (при отсутствии адреса) в структурированном в соответствии с федеральной информационной адресной системой виде	–
5.2	Дополнительные сведения о местоположении	–
6.	Иные сведения	–

3. Пояснения к сведениям об объекте недвижимости с кадастровым номером 59:13:0460114:100

1.	–
----	---

**Описание местоположения зданий, сооружений,
объектов незавершенного строительства на земельном участке**

1. Сведения о характерных точках контура объекта недвижимости с кадастровым номером 59:13:0460201:42

Система координат МСК-59, зона 2

Зона № 2

Обозначение характерных точек контура	Содержатся в Едином государственном реестре недвижимости			Определены в ходе выполнения комплексных кадастровых работ			Метод определения координат	Формулы, примененные для расчета средней квадратической погрешности определения координат характерных точек (M_t), м, с подставленными в такие формулы значениями и итоговые (вычисленные) значения M_t , м
	Координаты, м		Радиус, м	Координаты, м		Радиус, м		
	X	Y	R	X	Y	R		
1	2	3	4	5	6	7	8	9
н313	–	–	–	381004.47	2202283.	–	Метод спутниковых	$M_t = \sqrt{(0.07^2 + 0.07^2)} = 0.10$

					86		геодезических измерений (определений)	
н314	–	–	–	381008.79	2202 280. 46	–	Метод спутниковых геодезических измерений (определений)	$Mt=\sqrt{(0.07^2+0.07^2)}=0.10$
н315	–	–	–	381013.49	2202 286. 43	–	Метод спутниковых геодезических измерений (определений)	$Mt=\sqrt{(0.07^2+0.07^2)}=0.10$
н316	–	–	–	381009.17	2202 289. 84	–	Метод спутниковых геодезических измерений (определений)	$Mt=\sqrt{(0.07^2+0.07^2)}=0.10$
н313	–	–	–	381004.47	2202 283. 86	–	Метод спутниковых геодезических измерений (определений)	$Mt=\sqrt{(0.07^2+0.07^2)}=0.10$

2. Сведения о характеристиках объекта недвижимости с кадастровым номером 59:13:0460201:42

№ п/п	Наименование характеристики	Значение характеристики
1	2	3
1.	Вид объекта недвижимости	Здание
2.	Ранее присвоенный государственный учетный номер (инвентарный) здания, сооружения, объекта незавершенного строительства	–
3.	Кадастровый номер земельного участка (земельных участков), в границах которого (которых) расположены здание, сооружение, объект незавершенного строительства	59:13:0460201:19
4.	Уникальный учетный номер кадастрового квартала, в границах которого расположены здание, сооружение, объект незавершенного строительства	59:13:0460201
5.	Адрес здания, сооружения, объекта незавершенного строительства	Пермский край, Бардымский м.о., Сараша с, М.Горького ул, 43 д
5.1	Сведения о местоположении здания, сооружения, объекта незавершенного строительства (при отсутствии адреса) в структурированном в соответствии с федеральной информационной адресной системой виде	–
5.2	Дополнительные сведения о местоположении	–
6.	Иные сведения	–

3. Пояснения к сведениям об объекте недвижимости с кадастровым номером 59:13:0460201:42

1.	–
----	---

Описание местоположения зданий, сооружений,

объектов незавершенного строительства на земельном участке

1. Сведения о характерных точках контура объекта недвижимости с кадастровым номером 59:13:0460201:40

Система координат МСК-59, зона 2

Зона № 2

Обозначение характерных точек контура	Содержатся в Едином государственном реестре недвижимости			Определены в ходе выполнения комплексных кадастровых работ			Метод определения координат	Формулы, примененные для расчета средней квадратической погрешности определения координат характерных точек (M_t), м, с подставленными в такие формулы значениями и итоговые (вычисленные) значения M_t , м
	Координаты, м		Радиус, м	Координаты, м		Радиус, м		
	X	Y	R	X	Y	R		
1	2	3	4	5	6	7	8	9
н317	-	-	-	380992.32	2202 269. 63	-	Метод спутниковых геодезических измерений (определений)	$M_t = \sqrt{(0.07^2 + 0.07^2)} = 0.10$
н318	-	-	-	380997.32	2202 265. 55	-	Метод спутниковых геодезических измерений (определений)	$M_t = \sqrt{(0.07^2 + 0.07^2)} = 0.10$
н319	-	-	-	381001.33	2202 270. 49	-	Метод спутниковых геодезических измерений (определений)	$M_t = \sqrt{(0.07^2 + 0.07^2)} = 0.10$
н320	-	-	-	380996.33	2202 274. 57	-	Метод спутниковых геодезических измерений (определений)	$M_t = \sqrt{(0.07^2 + 0.07^2)} = 0.10$
н317	-	-	-	380992.32	2202 269.	-	Метод спутниковых	$M_t = \sqrt{(0.07^2 + 0.07^2)} = 0.10$

					63		геодезических измерений (определений)	
2. Сведения о характеристиках объекта недвижимости с кадастровым номером <u>59:13:0460201:40</u>								
№ п/п	Наименование характеристики						Значение характеристики	
1	2						3	
1.	Вид объекта недвижимости						Здание	
2.	Ранее присвоенный государственный учетный номер (инвентарный) здания, сооружения, объекта незавершенного строительства						–	
3.	Кадастровый номер земельного участка (земельных участков), в границах которого (которых) расположены здание, сооружение, объект незавершенного строительства						59:13:0460201:20	
4.	Уникальный учетный номер кадастрового квартала, в границах которого расположены здание, сооружение, объект незавершенного строительства						59:13:0460201	
5.	Адрес здания, сооружения, объекта незавершенного строительства						Пермский край, Бардымский м.о., Сараши с, М.Горького ул, 41 д	
5.1	Сведения о местоположении здания, сооружения, объекта незавершенного строительства (при отсутствии адреса) в структурированном в соответствии с федеральной информационной адресной системой виде						–	
5.2	Дополнительные сведения о местоположении						–	
6.	Иные сведения						–	
3. Пояснения к сведениям об объекте недвижимости с кадастровым номером <u>59:13:0460201:40</u>								
1.	–							
Описание местоположения зданий, сооружений, объектов незавершенного строительства на земельном участке								
1. Сведения о характерных точках контура объекта недвижимости с кадастровым номером <u>59:13:0460201:39</u>								
Система координат <u>МСК-59, зона 2</u>					Зона № 2			
Обозначение характерных точек контура	Содержатся в Едином государственном реестре недвижимости			Определены в ходе выполнения комплексных кадастровых работ		Метод определения координат	Формулы, примененные для расчета средней квадратической погрешности определения координат характерных точек (M_t), м, с подставленными в такие формулы значениями и итоговые	

	Координаты, м		Радиус, м	Координаты, м		Радиус, м		(вычисленные) значения Mt, м
	X	Y	R	X	Y	R		
1	2	3	4	5	6	7	8	9
н321	–	–	–	380968.09	2202 238. 12	–	Метод спутниковых геодезических измерений (определений)	$Mt=\sqrt{(0.07^2+0.07^2)}=0.10$
н322	–	–	–	380972.60	2202 234. 55	–	Метод спутниковых геодезических измерений (определений)	$Mt=\sqrt{(0.07^2+0.07^2)}=0.10$
н323	–	–	–	380977.91	2202 241. 27	–	Метод спутниковых геодезических измерений (определений)	$Mt=\sqrt{(0.07^2+0.07^2)}=0.10$
н324	–	–	–	380973.39	2202 244. 83	–	Метод спутниковых геодезических измерений (определений)	$Mt=\sqrt{(0.07^2+0.07^2)}=0.10$
н321	–	–	–	380968.09	2202 238. 12	–	Метод спутниковых геодезических измерений (определений)	$Mt=\sqrt{(0.07^2+0.07^2)}=0.10$

2. Сведения о характеристиках объекта недвижимости с кадастровым номером 59:13:0460201:39

№ п/п	Наименование характеристики	Значение характеристики
1	2	3
1.	Вид объекта недвижимости	Здание
2.	Ранее присвоенный государственный учетный номер (инвентарный) здания, сооружения, объекта незавершенного строительства	–
3.	Кадастровый номер земельного участка (земельных участков), в границах которого (которых) расположены здание, сооружение, объект	59:13:0460201:28

	незавершенного строительства	
4.	Уникальный учетный номер кадастрового квартала, в границах которого расположены здание, сооружение, объект незавершенного строительства	59:13:0460201
5.	Адрес здания, сооружения, объекта незавершенного строительства	Пермский край, Бардымский м.о., Сараша с, М.Горького ул, 39 д
5.1	Сведения о местоположении здания, сооружения, объекта незавершенного строительства (при отсутствии адреса) в структурированном в соответствии с федеральной информационной адресной системой виде	–
5.2	Дополнительные сведения о местоположении	–
6.	Иные сведения	–

3. Пояснения к сведениям об объекте недвижимости с кадастровым номером 59:13:0460201:39

1.	–
----	---

**Описание местоположения зданий, сооружений,
объектов незавершенного строительства на земельном участке**

1. Сведения о характерных точках контура объекта недвижимости с кадастровым номером 59:13:0460201:32

Система координат МСК-59, зона 2

Зона № 2

Обозначение характерных точек контура	Содержатся в Едином государственном реестре недвижимости			Определены в ходе выполнения комплексных кадастровых работ			Метод определения координат	Формулы, примененные для расчета средней квадратической погрешности определения координат характерных точек (M_t), м, с подставленными в такие формулы значениями и итоговые (вычисленные) значения M_t , м
	Координаты, м		Радиус, м	Координаты, м		Радиус, м		
	X	Y	R	X	Y	R		
1	2	3	4	5	6	7	8	9
н325	–	–	–	380800.07	2201959.	–	Метод спутниковых	$M_t = \sqrt{(0.07^2 + 0.07^2)} = 0.10$

					23		геодезических измерений (определений)	
н326	–	–	–	380803.90	2201 963. 32	–	Метод спутниковых геодезических измерений (определений)	$Mt=\sqrt{(0.07^2+0.07^2)}=0.10$
н327	–	–	–	380799.81	2201 967. 14	–	Метод спутниковых геодезических измерений (определений)	$Mt=\sqrt{(0.07^2+0.07^2)}=0.10$
н328	–	–	–	380795.99	2201 963. 04	–	Метод спутниковых геодезических измерений (определений)	$Mt=\sqrt{(0.07^2+0.07^2)}=0.10$
н325	–	–	–	380800.07	2201 959. 23	–	Метод спутниковых геодезических измерений (определений)	$Mt=\sqrt{(0.07^2+0.07^2)}=0.10$

2. Сведения о характеристиках объекта недвижимости с кадастровым номером 59:13:0460201:32

№ п/п	Наименование характеристики	Значение характеристики
1	2	3
1.	Вид объекта недвижимости	Здание
2.	Ранее присвоенный государственный учетный номер (инвентарный) здания, сооружения, объекта незавершенного строительства	–
3.	Кадастровый номер земельного участка (земельных участков), в границах которого (которых) расположены здание, сооружение, объект незавершенного строительства	59:13:0460201:29
4.	Уникальный учетный номер кадастрового квартала, в границах которого расположены здание, сооружение, объект незавершенного строительства	59:13:0460201
5.	Адрес здания, сооружения, объекта незавершенного строительства	Пермский край, Бардымский р-н, Сараша с, М.Горького ул, 17 д
5.1	Сведения о местоположении здания, сооружения, объекта незавершенного строительства (при отсутствии адреса) в структурированном в соответствии с федеральной информационной адресной системой виде	–
5.2	Дополнительные сведения о местоположении	–
6.	Иные сведения	–

3. Пояснения к сведениям об объекте недвижимости с кадастровым номером 59:13:0460201:32

1.	–
----	---

Описание местоположения зданий, сооружений,

объектов незавершенного строительства на земельном участке

1. Сведения о характерных точках контура объекта недвижимости с кадастровым номером 59:13:0460203:47

Система координат МСК-59, зона 2

Зона № 2

Обозначение характерных точек контура	Содержатся в Едином государственном реестре недвижимости			Определены в ходе выполнения комплексных кадастровых работ			Метод определения координат	Формулы, примененные для расчета средней квадратической погрешности определения координат характерных точек (M_t), м, с подставленными в такие формулы значениями и итоговые (вычисленные) значения M_t , м
	Координаты, м		Радиус, м	Координаты, м		Радиус, м		
	X	Y	R	X	Y	R		
1	2	3	4	5	6	7	8	9
н329	-	-	-	380943.78	2202100.61	-	Метод спутниковых геодезических измерений (определений)	$M_t = \sqrt{(0.07^2 + 0.07^2)} = 0.10$
н330	-	-	-	380947.42	2202097.73	-	Метод спутниковых геодезических измерений (определений)	$M_t = \sqrt{(0.07^2 + 0.07^2)} = 0.10$
н331	-	-	-	380950.32	2202101.38	-	Метод спутниковых геодезических измерений (определений)	$M_t = \sqrt{(0.07^2 + 0.07^2)} = 0.10$
н332	-	-	-	380946.66	2202104.28	-	Метод спутниковых геодезических измерений (определений)	$M_t = \sqrt{(0.07^2 + 0.07^2)} = 0.10$
н329	-	-	-	380943.78	2202100.	-	Метод спутниковых	$M_t = \sqrt{(0.07^2 + 0.07^2)} = 0.10$

					61		геодезических измерений (определений)	
--	--	--	--	--	----	--	---------------------------------------	--

2. Сведения о характеристиках объекта недвижимости с кадастровым номером 59:13:0460203:47

№ п/п	Наименование характеристики	Значение характеристики
1	2	3
1.	Вид объекта недвижимости	Здание
2.	Ранее присвоенный государственный учетный номер (инвентарный) здания, сооружения, объекта незавершенного строительства	–
3.	Кадастровый номер земельного участка (земельных участков), в границах которого (которых) расположены здание, сооружение, объект незавершенного строительства	59:13:0460201:30
4.	Уникальный учетный номер кадастрового квартала, в границах которого расположены здание, сооружение, объект незавершенного строительства	59:13:0460201
5.	Адрес здания, сооружения, объекта незавершенного строительства	Пермский край, Бардымский р-н, Сараши с, М.Горького ул, 29а д
5.1	Сведения о местоположении здания, сооружения, объекта незавершенного строительства (при отсутствии адреса) в структурированном в соответствии с федеральной информационной адресной системой виде	–
5.2	Дополнительные сведения о местоположении	–
6.	Иные сведения	–

3. Пояснения к сведениям об объекте недвижимости с кадастровым номером 59:13:0460203:47

1.	–
----	---

Описание местоположения зданий, сооружений, объектов незавершенного строительства на земельном участке

1. Сведения о характерных точках контура объекта недвижимости с кадастровым номером 59:13:0460203:46

Система координат МСК-59, зона 2

Зона № 2

Обозначение характерных точек контура	Содержатся в Едином государственном реестре недвижимости	Определены в ходе выполнения комплексных кадастровых работ	Метод определения координат	Формулы, примененные для расчета средней квадратической погрешности определения координат характерных точек (M_t), м, с подставленными в такие формулы значениями и итоговые
---------------------------------------	--	--	-----------------------------	--

	Координаты, м		Радиус, м	Координаты, м		Радиус, м		(вычисленные) значения Mt, м
	X	Y	R	X	Y	R		
1	2	3	4	5	6	7	8	9
н333	–	–	–	380876.49	2202 113. 30	–	Метод спутниковых геодезических измерений (определений)	$Mt=\sqrt{(0.07^2+0.07^2)}=0.10$
н334	–	–	–	380881.55	2202 109. 72	–	Метод спутниковых геодезических измерений (определений)	$Mt=\sqrt{(0.07^2+0.07^2)}=0.10$
н335	–	–	–	380886.04	2202 116. 09	–	Метод спутниковых геодезических измерений (определений)	$Mt=\sqrt{(0.07^2+0.07^2)}=0.10$
н336	–	–	–	380880.98	2202 119. 67	–	Метод спутниковых геодезических измерений (определений)	$Mt=\sqrt{(0.07^2+0.07^2)}=0.10$
н333	–	–	–	380876.49	2202 113. 30	–	Метод спутниковых геодезических измерений (определений)	$Mt=\sqrt{(0.07^2+0.07^2)}=0.10$

2. Сведения о характеристиках объекта недвижимости с кадастровым номером 59:13:0460203:46

№ п/п	Наименование характеристики	Значение характеристики
1	2	3
1.	Вид объекта недвижимости	Здание
2.	Ранее присвоенный государственный учетный номер (инвентарный) здания, сооружения, объекта незавершенного строительства	–
3.	Кадастровый номер земельного участка (земельных участков), в границах которого (которых) расположены здание, сооружение, объект	59:13:0460203:13

	незавершенного строительства	
4.	Уникальный учетный номер кадастрового квартала, в границах которого расположены здание, сооружение, объект незавершенного строительства	59:13:0460201
5.	Адрес здания, сооружения, объекта незавершенного строительства	Пермский край, Бардымский р-н, Сараши нп, М.Горького ул, 29 д
5.1	Сведения о местоположении здания, сооружения, объекта незавершенного строительства (при отсутствии адреса) в структурированном в соответствии с федеральной информационной адресной системой виде	–
5.2	Дополнительные сведения о местоположении	–
6.	Иные сведения	–

3. Пояснения к сведениям об объекте недвижимости с кадастровым номером 59:13:0460203:46

1.	–
----	---

**Описание местоположения зданий, сооружений,
объектов незавершенного строительства на земельном участке**

1. Сведения о характерных точках контура объекта недвижимости с кадастровым номером 59:13:0460114:106

Система координат МСК-59, зона 2

Зона № 2

Обозначение характерных точек контура	Содержатся в Едином государственном реестре недвижимости			Определены в ходе выполнения комплексных кадастровых работ			Метод определения координат	Формулы, примененные для расчета средней квадратической погрешности определения координат характерных точек (M_t), м, с подставленными в такие формулы значениями и итоговые (вычисленные) значения M_t , м
	Координаты, м		Радиус, м	Координаты, м		Радиус, м		
	X	Y	R	X	Y	R		
1	2	3	4	5	6	7	8	9
н337	–	–	–	380719.56	2201709.	–	Метод спутниковых	$M_t = \sqrt{(0.07^2 + 0.07^2)} = 0.10$

					36		геодезических измерений (определений)	
н338	-	-	-	380709.63	2201 705. 48	-	Метод спутниковых геодезических измерений (определений)	$Mt=\sqrt{(0.07^2+0.07^2)}=0.10$
н339	-	-	-	380715.17	2201 691. 29	-	Метод спутниковых геодезических измерений (определений)	$Mt=\sqrt{(0.07^2+0.07^2)}=0.10$
н340	-	-	-	380723.04	2201 694. 34	-	Метод спутниковых геодезических измерений (определений)	$Mt=\sqrt{(0.07^2+0.07^2)}=0.10$
н341	-	-	-	380721.48	2201 698. 37	-	Метод спутниковых геодезических измерений (определений)	$Mt=\sqrt{(0.07^2+0.07^2)}=0.10$
н342	-	-	-	380725.85	2201 700. 08	-	Метод спутниковых геодезических измерений (определений)	$Mt=\sqrt{(0.07^2+0.07^2)}=0.10$
н343	-	-	-	380723.43	2201 706. 31	-	Метод спутниковых геодезических измерений (определений)	$Mt=\sqrt{(0.07^2+0.07^2)}=0.10$
н344	-	-	-	380721.11	2201 705. 39	-	Метод спутниковых геодезических измерений (определений)	$Mt=\sqrt{(0.07^2+0.07^2)}=0.10$
н337	-	-	-	380719.56	2201 709. 36	-	Метод спутниковых геодезических измерений (определений)	$Mt=\sqrt{(0.07^2+0.07^2)}=0.10$

2. Сведения о характеристиках объекта недвижимости с кадастровым номером 59:13:0460114:106

№ п/п	Наименование характеристики	Значение характеристики
1	2	3
1.	Вид объекта недвижимости	Здание
2.	Ранее присвоенный государственный учетный номер (инвентарный) здания, сооружения, объекта незавершенного строительства	-
3.	Кадастровый номер земельного участка (земельных участков), в границах которого (которых) расположены здание, сооружение, объект	59:13:0460114:45

	незавершенного строительства	
4.	Уникальный учетный номер кадастрового квартала, в границах которого расположены здание, сооружение, объект незавершенного строительства	59:13:0460202
5.	Адрес здания, сооружения, объекта незавершенного строительства	Пермский край, Бардымский м.о., Сараша с, Ленина ул, 47 д
5.1	Сведения о местоположении здания, сооружения, объекта незавершенного строительства (при отсутствии адреса) в структурированном в соответствии с федеральной информационной адресной системой виде	–
5.2	Дополнительные сведения о местоположении	–
6.	Иные сведения	–

3. Пояснения к сведениям об объекте недвижимости с кадастровым номером 59:13:0460114:106

1.	–
----	---

**Описание местоположения зданий, сооружений,
объектов незавершенного строительства на земельном участке**

1. Сведения о характерных точках контура объекта недвижимости с кадастровым номером 59:13:0460203:67

Система координат МСК-59, зона 2

Зона № 2

Обозначение характерных точек контура	Содержатся в Едином государственном реестре недвижимости			Определены в ходе выполнения комплексных кадастровых работ			Метод определения координат	Формулы, примененные для расчета средней квадратической погрешности определения координат характерных точек (M_t), м, с подставленными в такие формулы значениями и итоговые (вычисленные) значения M_t , м
	Координаты, м		Радиус, м	Координаты, м		Радиус, м		
	X	Y	R	X	Y	R		
1	2	3	4	5	6	7	8	9
n345	–	–	–	380801.17	2202 266.	–	Метод спутниковых	$M_t = \sqrt{(0.07^2 + 0.07^2)} = 0.10$

					51		геодезических измерений (определений)	
н346	–	–	–	380804.80	2202 271. 47	–	Метод спутниковых геодезических измерений (определений)	$Mt=\sqrt{(0.07^2+0.07^2)}=0.10$
н347	–	–	–	380798.23	2202 276. 29	–	Метод спутниковых геодезических измерений (определений)	$Mt=\sqrt{(0.07^2+0.07^2)}=0.10$
н348	–	–	–	380794.60	2202 271. 34	–	Метод спутниковых геодезических измерений (определений)	$Mt=\sqrt{(0.07^2+0.07^2)}=0.10$
н345	–	–	–	380801.17	2202 266. 51	–	Метод спутниковых геодезических измерений (определений)	$Mt=\sqrt{(0.07^2+0.07^2)}=0.10$

2. Сведения о характеристиках объекта недвижимости с кадастровым номером 59:13:0460203:67

№ п/п	Наименование характеристики	Значение характеристики
1	2	3
1.	Вид объекта недвижимости	Здание
2.	Ранее присвоенный государственный учетный номер (инвентарный) здания, сооружения, объекта незавершенного строительства	–
3.	Кадастровый номер земельного участка (земельных участков), в границах которого (которых) расположены здание, сооружение, объект незавершенного строительства	59:13:0460203:12
4.	Уникальный учетный номер кадастрового квартала, в границах которого расположены здание, сооружение, объект незавершенного строительства	59:13:0460204
5.	Адрес здания, сооружения, объекта незавершенного строительства	Пермский край, Бардымский м.о., Сараша с, М.Горького ул, 28 д
5.1	Сведения о местоположении здания, сооружения, объекта незавершенного строительства (при отсутствии адреса) в структурированном в соответствии с федеральной информационной адресной системой виде	–
5.2	Дополнительные сведения о местоположении	–
6.	Иные сведения	–

3. Пояснения к сведениям об объекте недвижимости с кадастровым номером 59:13:0460203:67

1.	–
Описание местоположения зданий, сооружений,	

объектов незавершенного строительства на земельном участке

1. Сведения о характерных точках контура объекта недвижимости с кадастровым номером 59:13:0460114:81

Система координат МСК-59, зона 2

Зона № 2

Обозначение характерных точек контура	Содержатся в Едином государственном реестре недвижимости		Определены в ходе выполнения комплексных кадастровых работ			Метод определения координат	Формулы, примененные для расчета средней квадратической погрешности определения координат характерных точек (M_t), м, с подставленными в такие формулы значениями и итоговые (вычисленные) значения M_t , м	
	Координаты, м		Координаты, м		Радиус, м			
	X	Y	X	Y	R			
1	2	3	4	5	6	7	8	9
н349	–	–	–	380649.03	2201 617. 29	–	Метод спутниковых геодезических измерений (определений)	$M_t = \sqrt{(0.07^2 + 0.07^2)} = 0.10$
н350	–	–	–	380652.10	2201 609. 26	–	Метод спутниковых геодезических измерений (определений)	$M_t = \sqrt{(0.07^2 + 0.07^2)} = 0.10$
н351	–	–	–	380659.11	2201 611. 93	–	Метод спутниковых геодезических измерений (определений)	$M_t = \sqrt{(0.07^2 + 0.07^2)} = 0.10$
н352	–	–	–	380656.04	2201 619. 96	–	Метод спутниковых геодезических измерений (определений)	$M_t = \sqrt{(0.07^2 + 0.07^2)} = 0.10$
н349	–	–	–	380649.03	2201 617.	–	Метод спутниковых	$M_t = \sqrt{(0.07^2 + 0.07^2)} = 0.10$

					29		геодезических измерений (определений)	
--	--	--	--	--	----	--	---------------------------------------	--

2. Сведения о характеристиках объекта недвижимости с кадастровым номером 59:13:0460114:81

№ п/п	Наименование характеристики	Значение характеристики
1	2	3
1.	Вид объекта недвижимости	Здание
2.	Ранее присвоенный государственный учетный номер (инвентарный) здания, сооружения, объекта незавершенного строительства	–
3.	Кадастровый номер земельного участка (земельных участков), в границах которого (которых) расположены здание, сооружение, объект незавершенного строительства	59:13:0460114:6
4.	Уникальный учетный номер кадастрового квартала, в границах которого расположены здание, сооружение, объект незавершенного строительства	59:13:0460202
5.	Адрес здания, сооружения, объекта незавершенного строительства	Пермский край, Бардымский м.о., Сараши с, Вахитова ул, 10 д
5.1	Сведения о местоположении здания, сооружения, объекта незавершенного строительства (при отсутствии адреса) в структурированном в соответствии с федеральной информационной адресной системой виде	–
5.2	Дополнительные сведения о местоположении	–
6.	Иные сведения	–

3. Пояснения к сведениям об объекте недвижимости с кадастровым номером 59:13:0460114:81

1.	–
----	---

Сведения о зданиях, сооружениях, объектах незавершенного строительства, необходимые для исправления реестровых ошибок в сведениях об описании их местоположения

1. Сведения о характерных точках контура Здание

 вид объекта недвижимости (здание, сооружение, объект незавершенного строительства)

с кадастровым номером 59:13:0460202:43

Система координат МСК-59, зона 2

Зона № 2

Обозначение характерн	Содержащиеся в Едином государственном реестре недвижимости	Определены в ходе выполнения комплексных кадастровых работ	Метод определения координат	Формулы, примененные для расчета средней
-----------------------	--	--	-----------------------------	--

ых точек контура	координаты, м		радиус, м	координаты, м		радиус, м		квадратической погрешности определения координат характерных точек (M _t), м, с подставленными в такие формулы значениями и итоговые (вычисленные) значения M _t , м
	X	Y		X	Y			
1	2	3	4	5	6	7	8	9
н369	–	–	–	380442.30	2201781.02	–	Метод спутниковых геодезических измерений (определений)	$M_t = \sqrt{(0.07^2 + 0.07^2)} = 0.10$
н370	–	–	–	380446.17	2201784.75	–	Метод спутниковых геодезических измерений (определений)	$M_t = \sqrt{(0.07^2 + 0.07^2)} = 0.10$
н371	–	–	–	380441.89	2201789.17	–	Метод спутниковых геодезических измерений (определений)	$M_t = \sqrt{(0.07^2 + 0.07^2)} = 0.10$
н368	–	–	–	380438.03	2201785.44	–	Метод спутниковых геодезических измерений (определений)	$M_t = \sqrt{(0.07^2 + 0.07^2)} = 0.10$
н369	–	–	–	380442.30	2201781.02	–	Метод спутниковых геодезических измерений (определений)	$M_t = \sqrt{(0.07^2 + 0.07^2)} = 0.10$
1	380441.38	2201781.35	–	–	–	–	–	–
2	380445.25	2201785.08	–	–	–	–	–	–
3	380440.97	2201789.50	–	–	–	–	–	–
4	380437.11	2201785.77	–	–	–	–	–	–

1	380441.38	2201781.35	-	-	-	-	-	-
---	-----------	------------	---	---	---	---	---	---

2. Иные сведения об объекте недвижимости с кадастровым номером 59:13:0460202:43

1.В ЕГРН контур объекта внесен со смещением. Расположен на ЗУ 59:13:0460202:14

3. Пояснения к сведениям об объекте недвижимости с кадастровым номером 59:13:0460202:43

1. –

Сведения о зданиях, сооружениях, объектах незавершенного строительства, необходимые для исправления реестровых ошибок в сведениях об описании их местоположения

1. Сведения о характерных точках контура Здание

вид объекта недвижимости (здание, сооружение, объект незавершенного строительства)

с кадастровым номером 59:13:0460202:45

Система координат МСК-59, зона 2

Зона № 2

Обозначение характерных точек контура	Содержащиеся в Едином государственном реестре недвижимости			Определены в ходе выполнения комплексных кадастровых работ			Метод определения координат	Формулы, примененные для расчета средней квадратической погрешности определения координат характерных точек (M_t), м, с подставленными в такие формулы значениями и итоговые (вычисленные) значения M_t , м
	координаты, м		радиус, м	координаты, м		радиус, м		
	X	Y		X	Y			
1	2	3	4	5	6	7	8	9
н366	-	-	-	380581.54	2201813.71	-	Метод спутниковых геодезических измерений (определений)	$M_t = \sqrt{(0.07^2 + 0.07^2)} = 0.10$
н367	-	-	-	380578.07	2201820.70	-	Метод спутниковых геодезических измерений (определений)	$M_t = \sqrt{(0.07^2 + 0.07^2)} = 0.10$
н364	-	-	-	380570.00	2201816.69	-	Метод спутниковых геодезических измерений (определений)	$M_t = \sqrt{(0.07^2 + 0.07^2)} = 0.10$
н365	-	-	-	380573.48	2201809.71	-	Метод спутниковых геодезических измерений	$M_t = \sqrt{(0.07^2 + 0.07^2)} = 0.10$

							(определений)	
н366	–	–	–	380581.54	2201813.71	–	Метод спутниковых геодезических измерений (определений)	$Mt=\sqrt{(0.07^2+0.07^2)}=0.10$
1	380580.65	2201814.68	–	–	–	–	–	–
2	380577.39	2201821.77	–	–	–	–	–	–
3	380569.21	2201818.00	–	–	–	–	–	–
4	380572.48	2201810.92	–	–	–	–	–	–
1	380580.65	2201814.68	–	–	–	–	–	–

2. Иные сведения об объекте недвижимости с кадастровым номером 59:13:0460202:45

1. В ЕГРН контур объекта внесен со смещением. Расположен на ЗУ 59:13:0460202:7

3. Пояснения к сведениям об объекте недвижимости с кадастровым номером 59:13:0460202:45

1. –

Сведения о зданиях, сооружениях, объектах незавершенного строительства, необходимые для исправления реестровых ошибок в сведениях об описании их местоположения

1. Сведения о характерных точках контура Здание

 вид объекта недвижимости (здание, сооружение, объект незавершенного строительства)

с кадастровым номером 59:13:0460203:62

Система координат МСК-59, зона 2

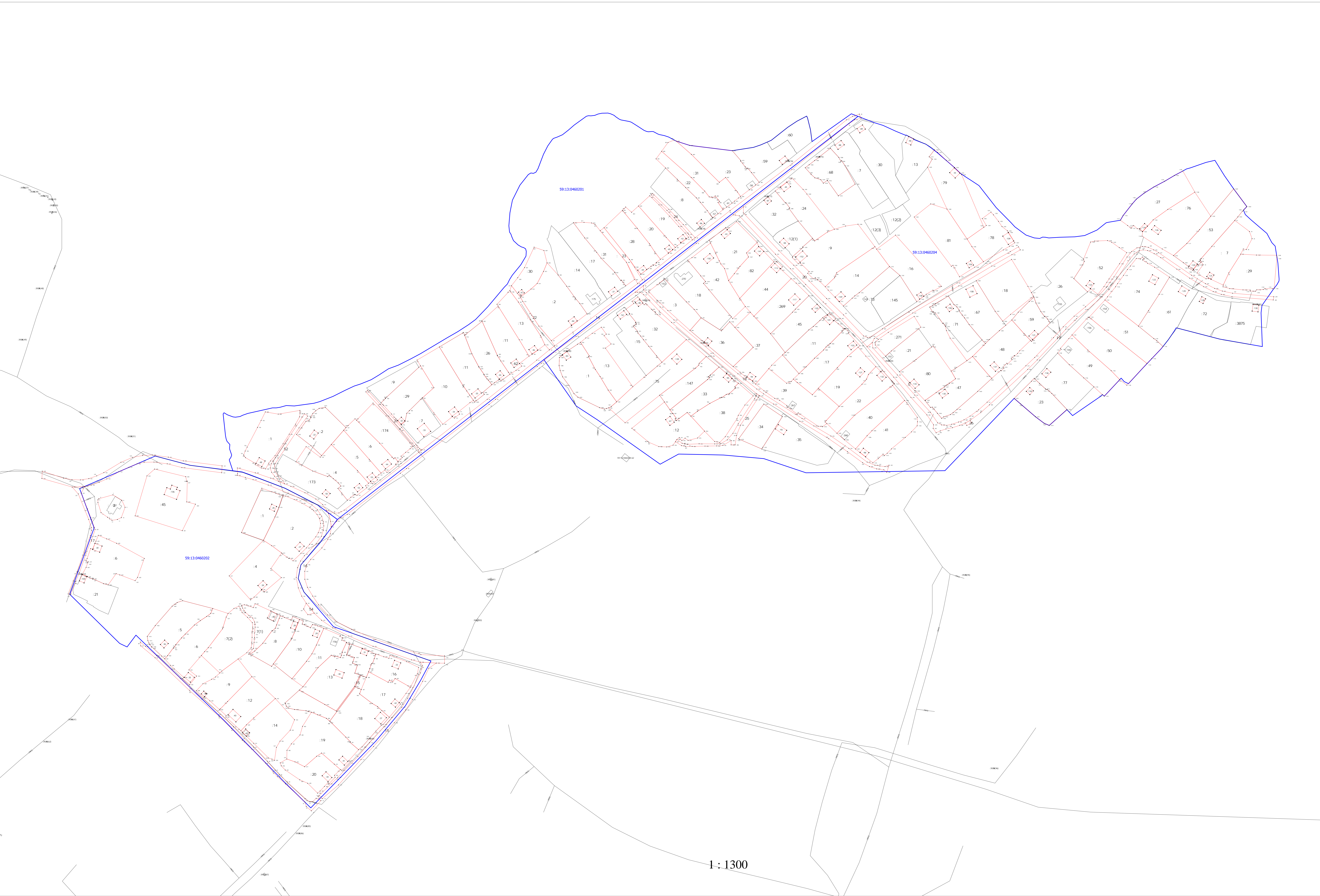
Зона № 2

Обозначение характерн	Содержащиеся в Едином государственном реестре недвижимости	Определены в ходе выполнения комплексных кадастровых работ	Метод определения координат	Формулы, примененные для расчета средней
-----------------------	--	--	-----------------------------	--

ых точек контура	координаты, м		радиус, м	координаты, м		радиус, м		квадратической погрешности определения координат характерных точек (M _t), м, с подставленными в такие формулы значениями и итоговые (вычисленные) значения M _t , м
	X	Y		X	Y			
1	2	3	4	5	6	7	8	9
н361	–	–	–	380866.14	2202088.95	–	Метод спутниковых геодезических измерений (определений)	$M_t = \sqrt{(0.07^2 + 0.07^2)} = 0.10$
н360	–	–	–	380870.60	2202095.13	–	Метод спутниковых геодезических измерений (определений)	$M_t = \sqrt{(0.07^2 + 0.07^2)} = 0.10$
н363	–	–	–	380865.52	2202098.80	–	Метод спутниковых геодезических измерений (определений)	$M_t = \sqrt{(0.07^2 + 0.07^2)} = 0.10$
н362	–	–	–	380861.06	2202092.62	–	Метод спутниковых геодезических измерений (определений)	$M_t = \sqrt{(0.07^2 + 0.07^2)} = 0.10$
н361	–	–	–	380866.14	2202088.95	–	Метод спутниковых геодезических измерений (определений)	$M_t = \sqrt{(0.07^2 + 0.07^2)} = 0.10$
1	380762.20	2202219.62	–	–	–	–	–	–
2	380757.43	2202225.55	–	–	–	–	–	–
3	380752.54	2202221.62	–	–	–	–	–	–
4	380757.31	2202215.69	–	–	–	–	–	–




















1	380762.20	2202219.62	-	-	-	-	-	-
2. Иные сведения об объекте недвижимости с кадастровым номером <u>59:13:0460203:62</u>								
1.Контур объекта в ЕГРН ошибочно уточнен в другом квартале. В карте-плане координаты приведены в соответствии.								
3. Пояснения к сведениям об объекте недвижимости с кадастровым номером <u>59:13:0460203:62</u>								
1. -								

Схема границ земельных участков



1:1300

Условные обозначения:

№ п/п	Название условного знака	Изображение	Описание изображения
1	2	3	4
1	Границы земельного участка		для изображения применяются условные знаки №2, №3
2	Часть границы земельного участка: а) существующая часть границы б) вновь образованная или уточненная часть границы	 	сплошная линия черного цвета толщиной 0,2 мм сплошная линия красного цвета толщиной 0,2 мм (допускается линия черного цвета, выделенная маркером красного цвета, шириной до 3,0 мм)
3	Характерная точка границы земельного участка		круг черного цвета диаметром 1,5 мм
4	Контур здания, сооружения, объекта незавершенного строительства, размеры которого могут быть переданы в масштабе графической части		для изображения применяются условные знаки №6, №7
5	Контур здания, сооружения, объекта незавершенного строительства, размеры которого не могут быть переданы в масштабе графической части		квадрат черного цвета с длиной стороны 3,0 мм
	Контур сооружения, объекта незавершенного строительства, представляющий собой окружность, размеры которой не могут быть переданы в масштабе графической части		круг черного цвета диаметром 3,0 мм
6	Часть контура здания, сооружения, объекта незавершенного строительства: а) образованного проекцией существующего наземного конструктивного элемента здания, сооружения, объекта незавершенного строительства		сплошная линия черного цвета, толщиной 0,2 мм
	б) образованного проекцией вновь образованного наземного конструктивного элемента здания, сооружения, объекта незавершенного строительства		сплошная линия красного цвета толщиной 0,2 мм (допускается линия черного цвета, выделенная маркером красного цвета, шириной до 3,0 мм)
	в) образованного проекцией существующего надземного конструктивного элемента здания, сооружения, объекта незавершенного строительства		штрихпунктирная линия черного цвета толщиной 0,2 мм с длиной штриха 2,0 мм, с интервалом между штрихами и пунктирами 1,0 мм
	г) образованного проекцией вновь образованного надземного конструктивного элемента здания, сооружения, объекта незавершенного строительства		штрихпунктирная линия красного цвета толщиной 0,2 мм с длиной штриха 2,0 мм, с интервалом между штрихами и пунктирами 1,0 мм
	д) образованного проекцией существующего подземного конструктивного элемента здания, сооружения, объекта незавершенного строительства		штрихпунктирная линия черного цвета толщиной 0,2 мм, длиной штриха 2,0 мм, интервалом между штрихами и пунктирами 1,0 мм
	е) образованного проекцией вновь образованного подземного конструктивного элемента здания, сооружения, объекта незавершенного строительства		штрихпунктирная линия красного цвета толщиной 0,2 мм, длиной штриха 2,0 мм, интервалом между штрихами и пунктирами 1,0 мм
7	Характерная точка контура здания		круг черного цвета диаметром 1,0 мм
8	Пункт геодезической основы: а) пункт государственной геодезической сети		равносторонний треугольник со стороной 3,0 мм с точкой внутри
	б) пункт геодезической сети специального назначения, созданной в соответствии с законодательством о геодезии и картографии		квадрат со стороной 2,0 мм с точкой внутри
9	Точка съемочного обоснования		окружность диаметром 1,0 мм с точкой внутри
10	Направления геодезических построений при создании съемочного обоснования		сплошная линия черного цвета толщиной 0,5 мм
11	Направления геодезических построений при определении координат характерных точек границ земельного участка		сплошная линия черного цвета со стрелкой толщиной 0,2 мм