

КАРТА-ПЛАН ТЕРРИТОРИИ

Пояснительная записка

1. Сведения о территории выполнения комплексных кадастровых работ: Российская Федерация, Пермский край, Бардымский муниципальный округ, с. Барда 59:13:0060238

(наименование субъекта Российской Федерации, муниципального образования, населенного пункта, уникальные учетные номера кадастровых кварталов, иные сведения, позволяющие определить местоположение территории, на которой выполняются комплексные кадастровые работы, например, наименование садоводческого или огороднического некоммерческого товарищества, гаражного кооператива, элемента планировочной структуры)

2. Основания выполнения комплексных кадастровых работ:

Наименование, дата и номер документа, на основании которого выполняются комплексные кадастровые работы: Муниципальный контракт на выполнение работ по разработке проектов межевания территории и проведению комплексных кадастровых работ №0156300000722000003 от 27.07.2022

3. Дата подготовки карты-плана территории: 14.03.2023

4. Сведения о заказчике (ах) комплексных кадастровых работ:

В отношении юридического лица, органа местного самоуправления муниципального района, муниципального округа или городского округа либо уполномоченного исполнительного органа государственной власти субъекта Российской Федерации:

полное или сокращенное (в случае, если имеется) наименование: Управление по земельно-имущественным вопросам администрации Бардымского муниципального округа Пермского края

основной государственный регистрационный номер: 1205900031578

идентификационный номер налогоплательщика: 5959005642

В отношении физического лица или представителя физических или юридических лиц:

фамилия, имя, отчество (последнее - при наличии): —

страховой номер индивидуального лицевого счета в системе обязательного пенсионного страхования Российской Федерации (СНИЛС): —

Наименование и реквизиты документа, подтверждающие полномочия представителя заказчика(ов) комплексных кадастровых работ: —

Адрес электронной почты (для направления уведомления о результатах внесения сведений в Единый государственный реестр недвижимости): —

5. Сведения об исполнителе комплексных кадастровых работ:

Полное или сокращенное (в случае, если имеется) наименование и адрес юридического лица, с которым заключен государственный или муниципальный контракт либо договор подряда на выполнение комплексных кадастровых работ: ООО ГЕО Инвест-информ, 350000, Краснодарский край, Краснодар г, Рашилевская ул, 55 д, литер А, помещение 13

Фамилия, имя, отчество кадастрового инженера (последнее - при наличии): Макарчук Юлия Александровна и основной государственный регистрационный номер кадастрового инженера индивидуального предпринимателя (ОГРНИП): —

Страховой номер индивидуального лицевого счета в системе обязательного пенсионного страхования Российской Федерации (СНИЛС) кадастрового инженера: 14056151021

Уникальный реестровый номер кадастрового инженера в реестре саморегулируемой организации кадастровых инженеров и дата внесения сведений о физическом лице в такой реестр: 10030, 27.05.2021

Полное или (в случае, если имеется) сокращенное наименование саморегулируемой организации кадастровых инженеров, членом которой является кадастровый инженер: "А СРО "Кадастровые инженеры"

Контактный телефон: 8-961-599-01-01

Почтовый адрес и адрес электронной почты, по которым осуществляется связь с кадастровым инженером: 350062, г. Краснодар, ул. Казбекская, д.16, кв.100, frokina_julia@bk.ru

6. Перечень документов, использованных при подготовке карты-плана территории:

№ п/п	Реквизиты документа				
	Вид	Дата	Номер	Наименование	Иные сведения
1	2	3	4	5	6
1	<u>Кадастровый план территории</u>	<u>21.07.2022</u>	<u>КУВИ-001/2022-123241635</u>	<u>Кадастровый план территории</u>	=
2	<u>Иной документ</u>	<u>21.12.2021</u>	<u>292-01-02-1923-п</u>	<u>Правила землепользования и застройки Бардымского муниципального округа Пермского</u>	=
3	<u>Иной документ</u>	<u>16.01.2023</u>	<u>б/н</u>	<u>Проект межевания территории Том 1 Основная часть проекта межевания территории</u>	=
4	<u>Иной документ</u>	<u>16.01.2023</u>	<u>б/н</u>	<u>Проект межевания территории Том 2 Материалы по обоснованию проекта межевания территории</u>	=
5	<u>Иной документ</u>	<u>16.01.2023</u>	<u>292-01-02-17-п</u>	<u>Постановление администрации Бардымского муниципального округа Пермского края «Об утверждении документации по планировке территории (проект межевания территории)»</u>	=
6	<u>Иной документ</u>	<u>03.08.2022</u>	<u>2.10-81/2022-2403п</u>	<u>Письмо Управления Росреестра по Пермскому краю "О предоставлении сведения ГФДЗ"</u>	=
7	<u>Иной документ</u>	<u>13.09.2022</u>	<u>1812/1881</u>	<u>Выписка о пунктах ГГС</u>	=

8	<u>Иной документ</u>	<u>21.09.2022</u>	<u>1812/1945</u>	<u>Выписка о пунктах ГГС</u>	=
---	----------------------	-------------------	------------------	------------------------------	---

7. Пояснения к карте-плану территории:

На территории кадастрового квартала 59:13:0060238 (Российская Федерация, Пермский край, Бардымский муниципальный округ, с. Барда) в соответствии с муниципальным контрактом на выполнение работ по разработке проектов межевания территории и проведению комплексных кадастровых работ №0156300000722000003 от 27.07.2022 г. выполнены комплексные кадастровые работы.

Общая площадь кадастрового квартала - 11,50 га. Карта-план территории кадастрового квартала 59:13:0060238 подготовлен на основании проекта межевания территории в отношении кадастрового квартала 59:13:0060237, расположенного на территории Пермского края, Бардымского муниципального округа, с. Барда, утвержденного постановлением администрации Бардымского муниципального округа Пермского края №292-01-02-17-п от 16.01.2023 г. «Об утверждении документации по планировке территории (проект межевания территории)».

На основании кадастрового плана №КУВИ-001/2022-123241635 от 21.07.2022 г. земельные участки относятся к категории земель – земли населенных пунктов, система координат МСК-59, зона 2.

На территории кадастрового квартала 59:13:0060238 действуют правила землепользования и застройки Бардымского муниципального округа Пермского утверждены постановлением администрации Бардымского муниципального округа №292-01-02-1923-п от 21.12.2021 г.

Кадастровый квартал 59:13:0060238 расположен в зоне застройки индивидуальными жилыми домами, малоэтажными многоквартирными жилыми и домами блокированной застройки (Ж-1).

Предельные (минимальные и/или максимальные) размеры земельных участков, предусмотренные Правилами землепользования и застройки для зоны Ж-1 составляют:

- площадь земельного участка, предназначенного для ведения ЛПХ – от 700 до 2500 кв. м;
- площадь земельного участка, предназначенного для ИЖС – от 700 до 2500 кв. м;
- площадь земельного участка, предназначенного для малоэтажной многоквартирной застройки – от 450 до 3600 кв.м.;
- площадь земельного участка, предназначенного для блокированной жилой застройки – от 100 до 2500 кв.м.

Местоположение границ уточняемых земельных участков определялось исходя из сведений, содержащихся в документе, подтверждающем право на земельный участок, при отсутствии такого документа исходя из сведений, содержащихся в документах, определявших местоположение границ земельного участка при его образовании. В случае отсутствия в документах сведений о местоположении границ земельного участка его границами считаются границы, существующие на местности пятнадцать лет и более и закрепленные с использованием природных объектов или объектов искусственного происхождения, позволяющих определить местоположение границ земельного участка.

Площади уточняемых земельных участков определялись с учетом требований законодательства: фактическая площадь земельного участка, не должна быть больше площади, сведения о которой относительно этого земельного участка содержатся в Едином государственном реестре недвижимости, более чем на величину предельного минимального размера земельного участка, установленного в соответствии с федеральным законом для земель соответствующего целевого назначения и разрешенного использования, в случае, если предельный минимальный размер земельного участка не установлен, фактическая площадь земельного участка, не должна быть

больше площади земельного участка, сведения о которой относительно этого земельного участка содержатся в Едином государственном реестре недвижимости, более чем на десять процентов; меньше площади земельного участка, сведения о которой относительно этого земельного участка содержатся в Едином государственном реестре недвижимости, более чем на десять процентов.

Все земельные участки, включенные в карту-план территории кадастрового квартала 59:13:0060238 имеют непосредственный доступ к землям общего пользования.

При выполнении комплексных кадастровых работ было выполнено:

- образование 5 земельных участков находящихся в государственной или муниципальной собственности, из них 4 земельных участка, отнесенные к территориям общего пользования;
- уточнение местоположения границ земельных участков, границы которых не установлены в соответствии с требованиями земельного законодательства – 17;
- исправление реестровых ошибок в сведениях о границах земельных участков – 40;
- уточнение местоположения объектов капитального строительства в границах земельных участков – 40.

Не включены в карту-план территории следующие объекты недвижимости:

- земельный участок 59:13:0060238:58, т.к. имеется решение суда (площадь 1944 кв.м). В решении суда не верно определены координаты земельного участка. В рамках ККР исправить реестровую ошибку не возможно.

При подготовке карта-плана территории были использованы сведения о государственной геодезической сети, сведения о них указаны в разделе - «Пояснительная записка карта-плана территории».

Карта-план территории подготовлен кадастровым инженером Макарчук Юлией Александровной, являющейся действительным членом А СРО «Кадастровые инженеры» с 27.05.2021 г., регистрационный номер 10030. Сведения о А СРО «Кадастровые инженеры» содержатся в государственном реестре СРО КИ уникальный номер реестровой записи от 08.07.2016 г. №002). Страховой номер индивидуального лицевого счета в системе обязательного пенсионного страхования Российской Федерации (СНИЛС) 140-561-510 21.

Сведения о пунктах геодезической сети и средствах измерений

1. Сведения о пунктах геодезической сети:

№ п/п	Вид геодезической сети	Название пункта геодезической сети и тип знака	Система координат пункта геодезической сети	Координаты пункта, м		Дата обследования 12.08.2022		
						Сведения о состоянии		
				Х	У	наружного знака пункта	центра пункта	марки центра пункта
1	2	3	4	5	6	7	8	9
1	Государственная геодезическая	Береговой, сигнал	МСК-59, зона 2	382239.51	2202667.83	утрачен	сохранился	сохранился

	ская сеть,							
2	Государственная геодезическая сеть,	Вариз, пирамида	МСК-59, зона 2	401039.35	2177669.37	утрачен	сохранился	сохранился
3	Государственная геодезическая сеть,	Талая Речка, сигнал	МСК-59, зона 2	419395.43	2186620.49	утрачен	сохранился	сохранился
4	Государственная геодезическая сеть,	Казьмак, пирамида	МСК-59, зона 2	394938.67	2185919.20	утрачен	сохранился	сохранился

2. Сведения об использованных средствах измерений:

№ п/п	Наименование и обозначение типа средства измерений - прибора (инструмента, аппаратуры)	Заводской или серийный номер средства измерений	Реквизиты свидетельства о поверке прибора (инструмента, аппаратуры) и (или) срок действия поверки
1	2	3	4
1	Аппаратура геодезическая спутниковая StonexS9 GNSS	STNS95322013	С-ДЭМ/26-11-2021/114422488
2	Аппаратура геодезическая спутниковая StonexS9 GNSS	STNS95322023	С-ДЭМ/26-11-2021/114422487

Сведения об уточняемых земельных участках

1. Сведения о характерных точках границ уточняемого земельного участка с кадастровым номером 59:13:0060238:3

Система координат МСК-59, зона 2

Зона № 2

Обозначение характерных точек границ	Координаты, м				Метод определения координат	Формулы, примененные для расчета средней квадратической погрешности определения координат характерных точек границ (Mt), с подставленными в такие формулы значениями и итоговые (вычисленные) значения Mt, м	Описание закрепления точки
	содержатся в Едином государственном реестре недвижимости		определены в результате выполнения комплексных кадастровых работ				
	X	Y	X	Y			
1	2	3	4	5	6	7	8
28	–	–	39687 4.46	21921 27.67	Метод спутниковых геодезических измерений (определений)	$Mt = \sqrt{(0.07^2 + 0.07^2)} = 0.10$	–
29	–	–	39687 1.83	21921 33.31	Метод спутниковых геодезических измерений (определений)	$Mt = \sqrt{(0.07^2 + 0.07^2)} = 0.10$	–
30	–	–	39686 6.83	21921 43.05	Метод спутниковых геодезических измерений (определений)	$Mt = \sqrt{(0.07^2 + 0.07^2)} = 0.10$	–
31	–	–	39686 4.07	21921 49.66	Метод спутниковых	$Mt = \sqrt{(0.07^2 + 0.07^2)} = 0.10$	–

					х геодезическ их измерений (определени й)		
32	–	–	39685 9.19	21921 62.81	Метод спутниковы х геодезическ их измерений (определени й)	$Mt=\sqrt{(0.07^2+0.07^2)}$ =0.10	–
33	–	–	39684 8.14	21921 88.02	Метод спутниковы х геодезическ их измерений (определени й)	$Mt=\sqrt{(0.07^2+0.07^2)}$ =0.10	–
n164У	–	–	39684 2.52	21921 85.53	Метод спутниковы х геодезическ их измерений (определени й)	$Mt=\sqrt{(0.07^2+0.07^2)}$ =0.10	–
34	–	–	39684 4.13	21921 81.41	Метод спутниковы х геодезическ их измерений (определени й)	$Mt=\sqrt{(0.07^2+0.07^2)}$ =0.10	–
35	–	–	39684 8.62	21921 69.90	Метод спутниковы х геодезическ их измерений (определени й)	$Mt=\sqrt{(0.07^2+0.07^2)}$ =0.10	–

н165У	–	–	39685 6.95	21921 47.62	Метод спутниковых геодезических измерений (определений)	$Mt=\sqrt{(0.07^2+0.07^2)}$ =0.10	–
н166У	–	–	39685 3.42	21921 46.52	Метод спутниковых геодезических измерений (определений)	$Mt=\sqrt{(0.07^2+0.07^2)}$ =0.10	–
н167У	–	–	39684 5.12	21921 43.81	Метод спутниковых геодезических измерений (определений)	$Mt=\sqrt{(0.07^2+0.07^2)}$ =0.10	–
36	–	–	39683 4.79	21921 39.92	Метод спутниковых геодезических измерений (определений)	$Mt=\sqrt{(0.07^2+0.07^2)}$ =0.10	–
37	–	–	39683 9.33	21921 28.84	Метод спутниковых геодезических измерений (определений)	$Mt=\sqrt{(0.07^2+0.07^2)}$ =0.10	–
38	–	–	39684 4.35	21921 16.48	Метод спутниковых геодезических измерений (определений)	$Mt=\sqrt{(0.07^2+0.07^2)}$ =0.10	–

					й)		
39	–	–	39684 4.62	21921 15.82	Метод спутниковых геодезических измерений (определений)	$Mt=\sqrt{(0.07^2+0.07^2)}$ =0.10	–
н168У	–	–	39685 4.01	21921 19.64	Метод спутниковых геодезических измерений (определений)	$Mt=\sqrt{(0.07^2+0.07^2)}$ =0.10	–
н169У	–	–	39685 5.62	21921 20.09	Метод спутниковых геодезических измерений (определений)	$Mt=\sqrt{(0.07^2+0.07^2)}$ =0.10	–
н170У	–	–	39685 7.14	21921 20.62	Метод спутниковых геодезических измерений (определений)	$Mt=\sqrt{(0.07^2+0.07^2)}$ =0.10	–
н171У	–	–	39686 1.82	21921 22.80	Метод спутниковых геодезических измерений (определений)	$Mt=\sqrt{(0.07^2+0.07^2)}$ =0.10	–
н172У	–	–	39686 7.73	21921 25.00	Метод спутниковых геодезических измерений	$Mt=\sqrt{(0.07^2+0.07^2)}$ =0.10	–

					(определени й)		
н173У	–	–	39687 2.53	21921 26.81	Метод спутниковы х геодезическ их измерений (определени й)	$Mt=\sqrt{(0.07^2+0.07^2)}$ =0.10	–
28	–	–	39687 4.46	21921 27.67	Метод спутниковы х геодезическ их измерений (определени й)	$Mt=\sqrt{(0.07^2+0.07^2)}$ =0.10	–

2. Сведения о частях границ уточняемого земельного участка с кадастровым номером 59:13:0060238:3

Обозначение части границ		Горизонтальное проложение (S), м	Описание прохождения части границ	Сведения о согласовании местоположения границ (согласовано/спорное)
от т.	до т.			
1	2	3	4	5
28	29	6.22	–	–
29	30	10.95	–	–
30	31	7.16	–	–
31	32	14.03	–	–
32	33	27.53	–	–
33	н164У	6.15	–	–
н164У	34	4.42	–	–
34	35	12.35	–	–
35	н165У	23.79	–	–
н165У	н166У	3.70	–	–
н166У	н167У	8.73	–	–
н167У	36	11.04	–	–

36	37	11.97	–	–
37	38	13.34	–	–
38	39	0.71	–	–
39	н168У	10.14	–	–
н168У	н169У	1.67	–	–
н169У	н170У	1.61	–	–
н170У	н171У	5.16	–	–
н171У	н172У	6.31	–	–
н172У	н173У	5.13	–	–
н173У	28	2.11	–	–

3. Сведения о характеристиках уточняемого земельного участка с кадастровым номером 59:13:0060238:3

№ п/п	Наименование характеристики земельного участка	Значение характеристики
1	2	3
1.	Адрес земельного участка	Пермский край, Бардымский р-н, Барда с, Гагарина ул, 26
1.1	Сведения о местоположении земельного участка (при отсутствии адреса) в структурированном в соответствии с федеральной информационной адресной системой виде	–
1.2	Дополнительные сведения о местоположении земельного участка	–
2.	Площадь земельного участка \pm величина погрешности определения (вычисления) площади ($P \pm \Delta P$), м ²	1081 кв.м \pm 11.51 кв.м
3.	Формула, примененная для вычисления предельной погрешности определения площади земельного участка с подставленными значениями и итоговые (вычисленные) значения (ΔP), м ²	$\Delta P = 3.5 * 0.10 * \sqrt{1081} = 11.51$
4.	Площадь земельного участка согласно сведениям Единого государственного реестра недвижимости ($P_{\text{кад}}$), м ²	1061
5.	Оценка расхождения P и $P_{\text{кад}}$ ($P - P_{\text{кад}}$), м ²	20 кв.м

6.	Предельные минимальный и максимальный размеры земельного участка ($P_{\text{мин}}$ и $P_{\text{макс}}$), м ²	700 2500
7.	Вид (виды) разрешенного использования	Для ведения личного подсобного хозяйства (приусадебный земельный участок)
7.1	Дополнительные сведения об использовании земельного участка	–
8.	Кадастровый или иной государственный учетный номер (инвентарный) здания, сооружения, объекта незавершенного строительства, расположенного на земельном участке	59:13:0060238:62
9.	Сведения о земельных участках (землях общего пользования, территории общего пользования), посредством которых обеспечивается доступ	Земельные участки (территории) общего пользования
10.	Иные сведения	–
4. Пояснения к сведениям об уточняемом земельном участке с кадастровым номером: <u>59:13:0060238:3</u>		
1.	–	

Сведения об уточняемых земельных участках

1. Сведения о характерных точках границ уточняемого земельного участка с кадастровым номером 59:13:0060238:16

Система координат МСК-59, зона 2

Зона № 2

Обозначение характерных точек границ	Координаты, м				Метод определения координат	Формулы, примененные для расчета средней квадратической погрешности определения координат характерных точек границ (Mt), с подставленными в такие формулы значениями и итоговые (вычисленные) значения Mt, м	Описание закрепления точки
	содержатся в Едином государственном реестре недвижимости		определены в результате выполнения комплексных кадастровых работ				
	X	Y	X	Y			
1	2	3	4	5	6	7	8
н181У	–	–	39698 7.47	21921 81.85	Метод спутниковых геодезических измерений (определений)	$Mt = \sqrt{(0.07^2 + 0.07^2)} = 0.10$	–
н185У	–	–	39699 1.36	21921 83.61	Метод спутниковых геодезических измерений (определений)	$Mt = \sqrt{(0.07^2 + 0.07^2)} = 0.10$	–
н186У	–	–	39699 4.73	21921 85.17	Метод спутниковых геодезических измерений (определений)	$Mt = \sqrt{(0.07^2 + 0.07^2)} = 0.10$	–
н187У	–	–	39699 6.37	21921 86.00	Метод спутниковых	$Mt = \sqrt{(0.07^2 + 0.07^2)} = 0.10$	–

					х геодезическ их измерений (определени й)		
н188У	–	–	39700 0.00	21921 87.75	Метод спутниковы х геодезическ их измерений (определени й)	$Mt=\sqrt{(0.07^2+0.07^2)}$ =0.10	–
н189У	–	–	39700 1.10	21921 88.27	Метод спутниковы х геодезическ их измерений (определени й)	$Mt=\sqrt{(0.07^2+0.07^2)}$ =0.10	–
87	–	–	39701 5.50	21921 94.95	Метод спутниковы х геодезическ их измерений (определени й)	$Mt=\sqrt{(0.07^2+0.07^2)}$ =0.10	–
н190У	–	–	39701 3.51	21921 99.89	Метод спутниковы х геодезическ их измерений (определени й)	$Mt=\sqrt{(0.07^2+0.07^2)}$ =0.10	–
88	–	–	39700 6.12	21922 13.77	Метод спутниковы х геодезическ их измерений (определени й)	$Mt=\sqrt{(0.07^2+0.07^2)}$ =0.10	–

89	–	–	39700 3.30	21922 20.44	Метод спутниковых геодезических измерений (определений)	$Mt=\sqrt{(0.07^2+0.07^2)}$ =0.10	–
90	–	–	39699 3.46	21922 44.45	Метод спутниковых геодезических измерений (определений)	$Mt=\sqrt{(0.07^2+0.07^2)}$ =0.10	–
83	–	–	39696 7.84	21922 33.15	Метод спутниковых геодезических измерений (определений)	$Mt=\sqrt{(0.07^2+0.07^2)}$ =0.10	–
84	–	–	39697 0.72	21922 25.89	Метод спутниковых геодезических измерений (определений)	$Mt=\sqrt{(0.07^2+0.07^2)}$ =0.10	–
85	–	–	39697 8.03	21922 04.49	Метод спутниковых геодезических измерений (определений)	$Mt=\sqrt{(0.07^2+0.07^2)}$ =0.10	–
86	–	–	39698 0.17	21921 99.25	Метод спутниковых геодезических измерений (определений)	$Mt=\sqrt{(0.07^2+0.07^2)}$ =0.10	–

					й)		
н179У	–	–	39698 0.42	21921 98.67	Метод спутниковых геодезических измерений (определений)	$Mt=\sqrt{(0.07^2+0.07^2)}$ =0.10	–
н180У	–	–	39698 5.97	21921 85.74	Метод спутниковых геодезических измерений (определений)	$Mt=\sqrt{(0.07^2+0.07^2)}$ =0.10	–
н181У	–	–	39698 7.47	21921 81.85	Метод спутниковых геодезических измерений (определений)	$Mt=\sqrt{(0.07^2+0.07^2)}$ =0.10	–

2. Сведения о частях границ уточняемого земельного участка с кадастровым номером 59:13:0060238:16

Обозначение части границ		Горизонтальное проложение (S), м	Описание прохождения части границ	Сведения о согласовании местоположения границ (согласовано/спорное)
от т.	до т.			
1	2	3	4	5
н181У	н185У	4.27	–	–
н185У	н186У	3.71	–	–
н186У	н187У	1.84	–	–
н187У	н188У	4.03	–	–
н188У	н189У	1.22	–	–
н189У	87	15.87	–	–
87	н190У	5.33	–	–

н190У	88	15.72	–	–
88	89	7.24	–	–
89	90	25.95	–	–
90	83	28.00	–	–
83	84	7.81	–	–
84	85	22.61	–	–
85	86	5.66	–	–
86	н179У	0.63	–	–
н179У	н180У	14.07	–	–
н180У	н181У	4.17	–	–

3. Сведения о характеристиках уточняемого земельного участка с кадастровым номером 59:13:0060238:16

№ п/п	Наименование характеристики земельного участка	Значение характеристики
1	2	3
1.	Адрес земельного участка	Пермский край, Бардымский р-н, Барда с, Гагарина ул
1.1	Сведения о местоположении земельного участка (при отсутствии адреса) в структурированном в соответствии с федеральной информационной адресной системой виде	–
1.2	Дополнительные сведения о местоположении земельного участка	земельный участок 36
2.	Площадь земельного участка \pm величина погрешности определения (вычисления) площади ($P \pm \Delta P$), м ²	1600 кв.м \pm 14.00 кв.м
3.	Формула, примененная для вычисления предельной погрешности определения площади земельного участка с подставленными значениями и итоговые (вычисленные) значения (ΔP), м ²	$\Delta P = 3.5 * 0.10 * \sqrt{1600} = 14.00$
4.	Площадь земельного участка согласно сведениям Единого государственного реестра недвижимости ($P_{\text{кад}}$), м ²	900
5.	Оценка расхождения P и $P_{\text{кад}}$ ($P - P_{\text{кад}}$), м ²	700 кв.м

6.	Предельные минимальный и максимальный размеры земельного участка ($P_{\text{мин}}$ и $P_{\text{макс}}$), м ²	700 2500
7.	Вид (виды) разрешенного использования	Для ведения личного подсобного хозяйства (приусадебный земельный участок)
7.1	Дополнительные сведения об использовании земельного участка	–
8.	Кадастровый или иной государственный учетный номер (инвентарный) здания, сооружения, объекта незавершенного строительства, расположенного на земельном участке	59:13:0060238:68
9.	Сведения о земельных участках (землях общего пользования, территории общего пользования), посредством которых обеспечивается доступ	Земельные участки (территории) общего пользования
10.	Иные сведения	–
4. Пояснения к сведениям об уточняемом земельном участке с кадастровым номером:		
<u>59:13:0060238:16</u>		
1.	–	

Сведения об уточняемых земельных участках

1. Сведения о характерных точках границ уточняемого земельного участка с кадастровым номером 59:13:0060238:22

Система координат МСК-59, зона 2

Зона № 2

Обозначение характерных точек границ	Координаты, м				Метод определения координат	Формулы, примененные для расчета средней квадратической погрешности определения координат характерных точек границ (Mt), с подставленными в такие формулы значениями и итоговые (вычисленные) значения Mt, м	Описание закрепления точки
	содержатся в Едином государственном реестре недвижимости		определены в результате выполнения комплексных кадастровых работ				
	X	Y	X	Y			
1	2	3	4	5	6	7	8
н211У	–	–	39711 3.39	21923 18.88	Метод спутниковы х геодезическ их измерений (определени й)	$Mt = \sqrt{(0.07^2 + 0.07^2)}$ =0.10	–
н212У	–	–	39711 6.02	21923 21.68	Метод спутниковы х геодезическ их измерений (определени й)	$Mt = \sqrt{(0.07^2 + 0.07^2)}$ =0.10	–
н213У	–	–	39711 9.65	21923 24.60	Метод спутниковы х геодезическ их измерений (определени й)	$Mt = \sqrt{(0.07^2 + 0.07^2)}$ =0.10	–
н214У	–	–	39711 9.70	21923 24.93	Метод спутниковы	$Mt = \sqrt{(0.07^2 + 0.07^2)}$ =0.10	–

					х геодезическ их измерений (определени й)		
н215У	–	–	39713 5.71	21923 38.13	Метод спутниковы х геодезическ их измерений (определени й)	$Mt=\sqrt{(0.07^2+0.07^2)}$ =0.10	–
160	–	–	39713 7.54	21923 39.77	Метод спутниковы х геодезическ их измерений (определени й)	$Mt=\sqrt{(0.07^2+0.07^2)}$ =0.10	–
161	–	–	39712 8.77	21923 51.05	Метод спутниковы х геодезическ их измерений (определени й)	$Mt=\sqrt{(0.07^2+0.07^2)}$ =0.10	–
162	–	–	39712 3.61	21923 56.97	Метод спутниковы х геодезическ их измерений (определени й)	$Mt=\sqrt{(0.07^2+0.07^2)}$ =0.10	–
163	–	–	39712 1.21	21923 59.88	Метод спутниковы х геодезическ их измерений (определени й)	$Mt=\sqrt{(0.07^2+0.07^2)}$ =0.10	–

164	–	–	39711 1.26	21923 71.94	Метод спутниковых геодезических измерений (определений)	$Mt=\sqrt{(0.07^2+0.07^2)}$ =0.10	–
165	–	–	39710 7.71	21923 76.33	Метод спутниковых геодезических измерений (определений)	$Mt=\sqrt{(0.07^2+0.07^2)}$ =0.10	–
н216У	–	–	39708 0.05	21923 53.58	Метод спутниковых геодезических измерений (определений)	$Mt=\sqrt{(0.07^2+0.07^2)}$ =0.10	–
н217У	–	–	39708 0.58	21923 52.94	Метод спутниковых геодезических измерений (определений)	$Mt=\sqrt{(0.07^2+0.07^2)}$ =0.10	–
н218У	–	–	39708 9.46	21923 43.98	Метод спутниковых геодезических измерений (определений)	$Mt=\sqrt{(0.07^2+0.07^2)}$ =0.10	–
н219У	–	–	39709 3.88	21923 39.77	Метод спутниковых геодезических измерений (определений)	$Mt=\sqrt{(0.07^2+0.07^2)}$ =0.10	–

					й)		
н220У	–	–	39710 0.18	21923 33.51	Метод спутниковых геодезических измерений (определений)	$Mt=\sqrt{(0.07^2+0.07^2)}$ =0.10	–
н221У	–	–	39710 4.07	21923 28.87	Метод спутниковых геодезических измерений (определений)	$Mt=\sqrt{(0.07^2+0.07^2)}$ =0.10	–
н211У	–	–	39711 3.39	21923 18.88	Метод спутниковых геодезических измерений (определений)	$Mt=\sqrt{(0.07^2+0.07^2)}$ =0.10	–

2. Сведения о частях границ уточняемого земельного участка с кадастровым номером 59:13:0060238:22

Обозначение части границ		Горизонтальное проложение (S), м	Описание прохождения части границ	Сведения о согласовании местоположения границ (согласовано/спорное)
от т.	до т.			
1	2	3	4	5
н211У	н212У	3.84	–	–
н212У	н213У	4.66	–	–
н213У	н214У	0.33	–	–
н214У	н215У	20.75	–	–
н215У	160	2.46	–	–
160	161	14.29	–	–
161	162	7.85	–	–

162	163	3.77	–	–
163	164	15.63	–	–
164	165	5.65	–	–
165	н216У	35.81	–	–
н216У	н217У	0.83	–	–
н217У	н218У	12.61	–	–
н218У	н219У	6.10	–	–
н219У	н220У	8.88	–	–
н220У	н221У	6.05	–	–
н221У	н211У	13.66	–	–

3. Сведения о характеристиках уточняемого земельного участка с кадастровым номером 59:13:0060238:22

№ п/п	Наименование характеристики земельного участка	Значение характеристики
1	2	3
1.	Адрес земельного участка	Пермский край, Бардымский р-н, Барда с, Гагарина ул
1.1	Сведения о местоположении земельного участка (при отсутствии адреса) в структурированном в соответствии с федеральной информационной адресной системой виде	–
1.2	Дополнительные сведения о местоположении земельного участка	земельный участок 50
2.	Площадь земельного участка \pm величина погрешности определения (вычисления) площади ($P \pm \Delta P$), м ²	1600 кв.м \pm 14.00 кв.м
3.	Формула, примененная для вычисления предельной погрешности определения площади земельного участка с подставленными значениями и итоговые (вычисленные) значения (ΔP), м ²	$\Delta P = 3.5 * 0.10 * \sqrt{1600} = 14.00$
4.	Площадь земельного участка согласно сведениям Единого государственного реестра недвижимости ($P_{\text{кад}}$), м ²	900
5.	Оценка расхождения P и $P_{\text{кад}}$ ($P - P_{\text{кад}}$), м ²	700 кв.м

6.	Предельные минимальный и максимальный размеры земельного участка ($P_{\text{мин}}$ и $P_{\text{макс}}$), м ²	700 2500
7.	Вид (виды) разрешенного использования	Для ведения личного подсобного хозяйства (приусадебный земельный участок)
7.1	Дополнительные сведения об использовании земельного участка	–
8.	Кадастровый или иной государственный учетный номер (инвентарный) здания, сооружения, объекта незавершенного строительства, расположенного на земельном участке	59:13:0060238:75
9.	Сведения о земельных участках (землях общего пользования, территории общего пользования), посредством которых обеспечивается доступ	Земельные участки (территории) общего пользования
10.	Иные сведения	–
4. Пояснения к сведениям об уточняемом земельном участке с кадастровым номером: <u>59:13:0060238:22</u>		
1.	–	

Сведения об уточняемых земельных участках

1. Сведения о характерных точках границ уточняемого земельного участка с кадастровым номером 59:13:0060238:24

Система координат МСК-59, зона 2

Зона № 2

Обозначение характерных точек границ	Координаты, м				Метод определения координат	Формулы, примененные для расчета средней квадратической погрешности определения координат характерных точек границ (Mt), с подставленными в такие формулы значениями и итоговые (вычисленные) значения Mt, м	Описание закрепления точки
	содержатся в Едином государственном реестре недвижимости		определены в результате выполнения комплексных кадастровых работ				
	X	Y	X	Y			
1	2	3	4	5	6	7	8
170	–	–	39716 3.11	21923 60.16	Метод спутниковых геодезических измерений (определений)	$Mt = \sqrt{(0.07^2 + 0.07^2)} = 0.10$	–
н222У	–	–	39717 2.72	21923 67.35	Метод спутниковых геодезических измерений (определений)	$Mt = \sqrt{(0.07^2 + 0.07^2)} = 0.10$	–
н223У	–	–	39717 5.67	21923 69.80	Метод спутниковых геодезических измерений (определений)	$Mt = \sqrt{(0.07^2 + 0.07^2)} = 0.10$	–
н224У	–	–	39717 4.87	21923 70.77	Метод спутниковых	$Mt = \sqrt{(0.07^2 + 0.07^2)} = 0.10$	–

					х геодезическ их измерений (определени й)		
н225У	–	–	39717 5.19	21923 71.02	Метод спутниковы х геодезическ их измерений (определени й)	$Mt=\sqrt{(0.07^2+0.07^2)}$ =0.10	–
н226У	–	–	39717 8.64	21923 73.85	Метод спутниковы х геодезическ их измерений (определени й)	$Mt=\sqrt{(0.07^2+0.07^2)}$ =0.10	–
н227У	–	–	39717 9.38	21923 74.33	Метод спутниковы х геодезическ их измерений (определени й)	$Mt=\sqrt{(0.07^2+0.07^2)}$ =0.10	–
н228У	–	–	39717 9.68	21923 74.55	Метод спутниковы х геодезическ их измерений (определени й)	$Mt=\sqrt{(0.07^2+0.07^2)}$ =0.10	–
н229У	–	–	39717 9.87	21923 74.38	Метод спутниковы х геодезическ их измерений (определени й)	$Mt=\sqrt{(0.07^2+0.07^2)}$ =0.10	–

н230У	–	–	39718 5.75	21923 78.84	Метод спутниковых геодезических измерений (определений)	$Mt=\sqrt{(0.07^2+0.07^2)}$ =0.10	–
н231У	–	–	39718 7.28	21923 80.07	Метод спутниковых геодезических измерений (определений)	$Mt=\sqrt{(0.07^2+0.07^2)}$ =0.10	–
н232У	–	–	39717 8.54	21923 90.93	Метод спутниковых геодезических измерений (определений)	$Mt=\sqrt{(0.07^2+0.07^2)}$ =0.10	–
н233У	–	–	39717 3.18	21923 97.06	Метод спутниковых геодезических измерений (определений)	$Mt=\sqrt{(0.07^2+0.07^2)}$ =0.10	–
н234У	–	–	39717 2.21	21923 98.17	Метод спутниковых геодезических измерений (определений)	$Mt=\sqrt{(0.07^2+0.07^2)}$ =0.10	–
н235У	–	–	39716 9.41	21924 01.51	Метод спутниковых геодезических измерений (определений)	$Mt=\sqrt{(0.07^2+0.07^2)}$ =0.10	–

					й)		
н236У	–	–	39716 0.41	21924 11.87	Метод спутниковых геодезических измерений (определений)	$Mt=\sqrt{(0.07^2+0.07^2)}$ =0.10	–
н237У	–	–	39715 7.90	21924 14.74	Метод спутниковых геодезических измерений (определений)	$Mt=\sqrt{(0.07^2+0.07^2)}$ =0.10	–
н238У	–	–	39715 6.44	21924 16.44	Метод спутниковых геодезических измерений (определений)	$Mt=\sqrt{(0.07^2+0.07^2)}$ =0.10	–
н239У	–	–	39715 5.12	21924 18.19	Метод спутниковых геодезических измерений (определений)	$Mt=\sqrt{(0.07^2+0.07^2)}$ =0.10	–
н240У	–	–	39714 3.85	21924 09.14	Метод спутниковых геодезических измерений (определений)	$Mt=\sqrt{(0.07^2+0.07^2)}$ =0.10	–
167	–	–	39713 3.66	21924 00.18	Метод спутниковых геодезических измерений	$Mt=\sqrt{(0.07^2+0.07^2)}$ =0.10	–

					(определени й)		
168	–	–	39715 3.29	21923 72.40	Метод спутниковы х геодезическ их измерений (определени й)	$Mt=\sqrt{(0.07^2+0.07^2)}$ =0.10	–
169	–	–	39716 1.62	21923 62.11	Метод спутниковы х геодезическ их измерений (определени й)	$Mt=\sqrt{(0.07^2+0.07^2)}$ =0.10	–
170	–	–	39716 3.11	21923 60.16	Метод спутниковы х геодезическ их измерений (определени й)	$Mt=\sqrt{(0.07^2+0.07^2)}$ =0.10	–

2. Сведения о частях границ уточняемого земельного участка с кадастровым номером 59:13:0060238:24

Обозначение части границ		Горизонтальное проложение (S), м	Описание прохождения части границ	Сведения о согласовании местоположения границ (согласовано/спорное)
от т.	до т.			
1	2	3	4	5
170	н222У	12.00	–	–
н222У	н223У	3.83	–	–
н223У	н224У	1.26	–	–
н224У	н225У	0.41	–	–
н225У	н226У	4.46	–	–
н226У	н227У	0.88	–	–
н227У	н228У	0.37	–	–

н228У	н229У	0.25	–	–
н229У	н230У	7.38	–	–
н230У	н231У	1.96	–	–
н231У	н232У	13.94	–	–
н232У	н233У	8.14	–	–
н233У	н234У	1.47	–	–
н234У	н235У	4.36	–	–
н235У	н236У	13.72	–	–
н236У	н237У	3.81	–	–
н237У	н238У	2.24	–	–
н238У	н239У	2.19	–	–
н239У	н240У	14.45	–	–
н240У	167	13.57	–	–
167	168	34.02	–	–
168	169	13.24	–	–
169	170	2.45	–	–

3. Сведения о характеристиках уточняемого земельного участка с кадастровым номером 59:13:0060238:24

№ п/п	Наименование характеристики земельного участка	Значение характеристики
1	2	3
1.	Адрес земельного участка	Пермский край, Бардымский р-н, Барда с, Гагарина ул, 54
1.1	Сведения о местоположении земельного участка (при отсутствии адреса) в структурированном в соответствии с федеральной информационной адресной системой виде	–
1.2	Дополнительные сведения о местоположении земельного участка	–
2.	Площадь земельного участка ± величина погрешности определения (вычисления) площади (P ± ΔP), м ²	1501 кв.м ± 13.56 кв.м

3.	Формула, примененная для вычисления предельной погрешности определения площади земельного участка с подставленными значениями и итоговые (вычисленные) значения (ΔP), м ²	$\Delta P = 3.5 * 0.10 * \sqrt{1501} = 13.56$
4.	Площадь земельного участка согласно сведениям Единого государственного реестра недвижимости ($P_{\text{кад}}$), м ²	900
5.	Оценка расхождения P и $P_{\text{кад}}$ ($P - P_{\text{кад}}$), м ²	601 кв.м
6.	Предельные минимальный и максимальный размеры земельного участка ($P_{\text{мин}}$ и $P_{\text{макс}}$), м ²	700 2500
7.	Вид (виды) разрешенного использования	Для ведения личного подсобного хозяйства (приусадебный земельный участок)
7.1	Дополнительные сведения об использовании земельного участка	—
8.	Кадастровый или иной государственный учетный номер (инвентарный) здания, сооружения, объекта незавершенного строительства, расположенного на земельном участке	59:13:0130101:57
9.	Сведения о земельных участках (землях общего пользования, территории общего пользования), посредством которых обеспечивается доступ	Земельные участки (территории) общего пользования
10.	Иные сведения	—
4. Пояснения к сведениям об уточняемом земельном участке с кадастровым номером: <u>59:13:0060238:24</u>		
1.	—	

Сведения об уточняемых земельных участках

1. Сведения о характерных точках границ уточняемого земельного участка с кадастровым номером 59:13:0060238:25

Система координат МСК-59, зона 2

Зона № 2

Обозначение характерных точек границ	Координаты, м				Метод определения координат	Формулы, примененные для расчета средней квадратической погрешности определения координат характерных точек границ (Mt), с подставленными в такие формулы значениями и итоговые (вычисленные) значения Mt, м	Описание закрепления точки
	содержатся в Едином государственном реестре недвижимости		определены в результате выполнения комплексных кадастровых работ				
	X	Y	X	Y			
1	2	3	4	5	6	7	8
н231У	–	–	39718 7.28	21923 80.07	Метод спутниковых геодезических измерений (определений)	$Mt = \sqrt{(0.07^2 + 0.07^2)} = 0.10$	–
н241У	–	–	39720 0.88	21923 90.47	Метод спутниковых геодезических измерений (определений)	$Mt = \sqrt{(0.07^2 + 0.07^2)} = 0.10$	–
н242У	–	–	39719 9.85	21923 93.28	Метод спутниковых геодезических измерений (определений)	$Mt = \sqrt{(0.07^2 + 0.07^2)} = 0.10$	–
н243У	–	–	39720 2.91	21923 95.45	Метод спутниковых	$Mt = \sqrt{(0.07^2 + 0.07^2)} = 0.10$	–

					х геодезическ их измерений (определени й)		
н244У	–	–	39720 3.69	21923 96.02	Метод спутниковы х геодезическ их измерений (определени й)	$Mt=\sqrt{(0.07^2+0.07^2)}$ =0.10	–
н245У	–	–	39720 5.14	21923 94.28	Метод спутниковы х геодезическ их измерений (определени й)	$Mt=\sqrt{(0.07^2+0.07^2)}$ =0.10	–
н246У	–	–	39721 2.82	21924 00.19	Метод спутниковы х геодезическ их измерений (определени й)	$Mt=\sqrt{(0.07^2+0.07^2)}$ =0.10	–
н247У	–	–	39721 3.69	21924 00.91	Метод спутниковы х геодезическ их измерений (определени й)	$Mt=\sqrt{(0.07^2+0.07^2)}$ =0.10	–
н248У	–	–	39721 2.57	21924 02.46	Метод спутниковы х геодезическ их измерений (определени й)	$Mt=\sqrt{(0.07^2+0.07^2)}$ =0.10	–

н249У	–	–	39720 8.35	21924 08.28	Метод спутниковых геодезических измерений (определений)	$Mt=\sqrt{(0.07^2+0.07^2)}$ =0.10	–
н250У	–	–	39720 4.40	21924 13.69	Метод спутниковых геодезических измерений (определений)	$Mt=\sqrt{(0.07^2+0.07^2)}$ =0.10	–
н251У	–	–	39720 2.09	21924 16.47	Метод спутниковых геодезических измерений (определений)	$Mt=\sqrt{(0.07^2+0.07^2)}$ =0.10	–
н252У	–	–	39719 8.74	21924 20.63	Метод спутниковых геодезических измерений (определений)	$Mt=\sqrt{(0.07^2+0.07^2)}$ =0.10	–
н253У	–	–	39719 3.29	21924 27.74	Метод спутниковых геодезических измерений (определений)	$Mt=\sqrt{(0.07^2+0.07^2)}$ =0.10	–
н254У	–	–	39719 1.52	21924 29.98	Метод спутниковых геодезических измерений (определений)	$Mt=\sqrt{(0.07^2+0.07^2)}$ =0.10	–

					й)		
н255У	–	–	39718 7.29	21924 35.02	Метод спутниковых геодезических измерений (определений)	$Mt=\sqrt{(0.07^2+0.07^2)}$ =0.10	–
н256У	–	–	39718 5.66	21924 37.31	Метод спутниковых геодезических измерений (определений)	$Mt=\sqrt{(0.07^2+0.07^2)}$ =0.10	–
н257У	–	–	39718 5.20	21924 37.95	Метод спутниковых геодезических измерений (определений)	$Mt=\sqrt{(0.07^2+0.07^2)}$ =0.10	–
н258У	–	–	39718 4.84	21924 38.46	Метод спутниковых геодезических измерений (определений)	$Mt=\sqrt{(0.07^2+0.07^2)}$ =0.10	–
н237У	–	–	39715 7.90	21924 14.74	Метод спутниковых геодезических измерений (определений)	$Mt=\sqrt{(0.07^2+0.07^2)}$ =0.10	–
н236У	–	–	39716 0.41	21924 11.87	Метод спутниковых геодезических измерений	$Mt=\sqrt{(0.07^2+0.07^2)}$ =0.10	–

					(определени й)		
н235У	–	–	39716 9.41	21924 01.51	Метод спутниковы х геодезическ их измерений (определени й)	$Mt=\sqrt{(0.07^2+0.07^2)}$ =0.10	–
н234У	–	–	39717 2.21	21923 98.17	Метод спутниковы х геодезическ их измерений (определени й)	$Mt=\sqrt{(0.07^2+0.07^2)}$ =0.10	–
н233У	–	–	39717 3.18	21923 97.06	Метод спутниковы х геодезическ их измерений (определени й)	$Mt=\sqrt{(0.07^2+0.07^2)}$ =0.10	–
н232У	–	–	39717 8.54	21923 90.93	Метод спутниковы х геодезическ их измерений (определени й)	$Mt=\sqrt{(0.07^2+0.07^2)}$ =0.10	–
н231У	–	–	39718 7.28	21923 80.07	Метод спутниковы х геодезическ их измерений (определени й)	$Mt=\sqrt{(0.07^2+0.07^2)}$ =0.10	–

2. Сведения о частях границ уточняемого земельного участка с кадастровым номером 59:13:0060238:25

Обозначение части	Горизонтальное	Описание	Сведения
-------------------	----------------	----------	----------

границ		проложение (S), м	прохождения части границ	о согласовании местоположения границ (согласовано/спорное)
от т.	до т.			
1	2	3	4	5
н231У	н241У	17.12	–	–
н241У	н242У	2.99	–	–
н242У	н243У	3.75	–	–
н243У	н244У	0.97	–	–
н244У	н245У	2.26	–	–
н245У	н246У	9.69	–	–
н246У	н247У	1.13	–	–
н247У	н248У	1.91	–	–
н248У	н249У	7.19	–	–
н249У	н250У	6.70	–	–
н250У	н251У	3.61	–	–
н251У	н252У	5.34	–	–
н252У	н253У	8.96	–	–
н253У	н254У	2.85	–	–
н254У	н255У	6.58	–	–
н255У	н256У	2.81	–	–
н256У	н257У	0.79	–	–
н257У	н258У	0.62	–	–
н258У	н237У	35.89	–	–
н237У	н236У	3.81	–	–
н236У	н235У	13.72	–	–
н235У	н234У	4.36	–	–
н234У	н233У	1.47	–	–
н233У	н232У	8.14	–	–

н232У	н231У	13.94	–	–
3. Сведения о характеристиках уточняемого земельного участка с кадастровым номером 59:13:0060238:25				
№ п/п	Наименование характеристики земельного участка	Значение характеристики		
1	2	3		
1.	Адрес земельного участка	Пермский край, Бардымский р-н, Барда с, Гагарина ул, 56		
1.1	Сведения о местоположении земельного участка (при отсутствии адреса) в структурированном в соответствии с федеральной информационной адресной системой виде	–		
1.2	Дополнительные сведения о местоположении земельного участка	–		
2.	Площадь земельного участка \pm величина погрешности определения (вычисления) площади ($P \pm \Delta P$), м ²	1600 кв.м \pm 14.00 кв.м		
3.	Формула, примененная для вычисления предельной погрешности определения площади земельного участка с подставленными значениями и итоговые (вычисленные) значения (ΔP), м ²	$\Delta P = 3.5 * 0.10 * \sqrt{1600} = 14.00$		
4.	Площадь земельного участка согласно сведениям Единого государственного реестра недвижимости ($P_{\text{кад}}$), м ²	900		
5.	Оценка расхождения P и $P_{\text{кад}}$ ($P - P_{\text{кад}}$), м ²	700 кв.м		
6.	Предельные минимальный и максимальный размеры земельного участка ($P_{\text{мин}}$ и $P_{\text{макс}}$), м ²	700 2500		
7.	Вид (виды) разрешенного использования	Для ведения личного подсобного хозяйства (приусадебный земельный участок)		
7.1	Дополнительные сведения об использовании земельного участка	–		
8.	Кадастровый или иной государственный учетный номер (инвентарный) здания, сооружения, объекта незавершенного строительства, расположенного на земельном участке	59:13:0060238:123		
9.	Сведения о земельных участках (землях общего пользования, территории общего пользования),	Земельные участки (территории) общего пользования		

	посредством которых обеспечивается доступ	
10.	Иные сведения	—
4. Пояснения к сведениям об уточняемом земельном участке с кадастровым номером: <u>59:13:0060238:25</u>		
1.	—	

Сведения об уточняемых земельных участках

1. Сведения о характерных точках границ уточняемого земельного участка с кадастровым номером 59:13:0060238:28

Система координат МСК-59, зона 2

Зона № 2

Обозначение характерных точек границ	Координаты, м				Метод определения координат	Формулы, примененные для расчета средней квадратической погрешности определения координат характерных точек границ (Mt), с подставленными в такие формулы значениями и итоговые (вычисленные) значения Mt, м	Описание закрепления точки
	содержатся в Едином государственном реестре недвижимости		определены в результате выполнения комплексных кадастровых работ				
	X	Y	X	Y			
1	2	3	4	5	6	7	8
191	–	–	39725 7.37	21924 34.20	Метод спутниковых геодезических измерений (определений)	$Mt = \sqrt{(0.07^2 + 0.07^2)} = 0.10$	–
н265У	–	–	39726 3.49	21924 38.39	Метод спутниковых геодезических измерений (определений)	$Mt = \sqrt{(0.07^2 + 0.07^2)} = 0.10$	–
н266У	–	–	39726 3.11	21924 38.98	Метод спутниковых геодезических измерений (определений)	$Mt = \sqrt{(0.07^2 + 0.07^2)} = 0.10$	–
н267У	–	–	39726 3.63	21924 39.35	Метод спутниковых	$Mt = \sqrt{(0.07^2 + 0.07^2)} = 0.10$	–

					х геодезическ их измерений (определени й)		
н268У	–	–	39726 4.60	21924 40.04	Метод спутниковы х геодезическ их измерений (определени й)	$Mt=\sqrt{(0.07^2+0.07^2)}$ =0.10	–
н269У	–	–	39726 8.06	21924 42.51	Метод спутниковы х геодезическ их измерений (определени й)	$Mt=\sqrt{(0.07^2+0.07^2)}$ =0.10	–
н270У	–	–	39726 8.21	21924 42.62	Метод спутниковы х геодезическ их измерений (определени й)	$Mt=\sqrt{(0.07^2+0.07^2)}$ =0.10	–
н271У	–	–	39727 1.69	21924 45.33	Метод спутниковы х геодезическ их измерений (определени й)	$Mt=\sqrt{(0.07^2+0.07^2)}$ =0.10	–
н272У	–	–	39726 7.97	21924 50.10	Метод спутниковы х геодезическ их измерений (определени й)	$Mt=\sqrt{(0.07^2+0.07^2)}$ =0.10	–

н273У	–	–	39726 7.55	21924 49.77	Метод спутниковых геодезических измерений (определений)	$Mt=\sqrt{(0.07^2+0.07^2)}$ =0.10	–
н274У	–	–	39726 7.21	21924 50.13	Метод спутниковых геодезических измерений (определений)	$Mt=\sqrt{(0.07^2+0.07^2)}$ =0.10	–
н275У	–	–	39726 5.45	21924 52.42	Метод спутниковых геодезических измерений (определений)	$Mt=\sqrt{(0.07^2+0.07^2)}$ =0.10	–
н276У	–	–	39726 1.51	21924 57.01	Метод спутниковых геодезических измерений (определений)	$Mt=\sqrt{(0.07^2+0.07^2)}$ =0.10	–
н277У	–	–	39725 8.44	21924 60.75	Метод спутниковых геодезических измерений (определений)	$Mt=\sqrt{(0.07^2+0.07^2)}$ =0.10	–
н278У	–	–	39725 7.80	21924 61.63	Метод спутниковых геодезических измерений (определений)	$Mt=\sqrt{(0.07^2+0.07^2)}$ =0.10	–

					й)		
н279У	–	–	39725 4.40	21924 66.60	Метод спутниковых геодезических измерений (определений)	$Mt=\sqrt{(0.07^2+0.07^2)}$ =0.10	–
н280У	–	–	39725 0.60	21924 71.32	Метод спутниковых геодезических измерений (определений)	$Mt=\sqrt{(0.07^2+0.07^2)}$ =0.10	–
н281У	–	–	39723 6.35	21924 90.07	Метод спутниковых геодезических измерений (определений)	$Mt=\sqrt{(0.07^2+0.07^2)}$ =0.10	–
н282У	–	–	39723 0.31	21924 84.73	Метод спутниковых геодезических измерений (определений)	$Mt=\sqrt{(0.07^2+0.07^2)}$ =0.10	–
192	–	–	39722 4.90	21924 79.69	Метод спутниковых геодезических измерений (определений)	$Mt=\sqrt{(0.07^2+0.07^2)}$ =0.10	–
193	–	–	39722 7.86	21924 75.67	Метод спутниковых геодезических измерений	$Mt=\sqrt{(0.07^2+0.07^2)}$ =0.10	–

					(определени й)		
194	–	–	39723 2.31	21924 69.70	Метод спутниковы х геодезическ их измерений (определени й)	$Mt=\sqrt{(0.07^2+0.07^2)}$ =0.10	–
195	–	–	39723 7.52	21924 62.69	Метод спутниковы х геодезическ их измерений (определени й)	$Mt=\sqrt{(0.07^2+0.07^2)}$ =0.10	–
196	–	–	39724 0.22	21924 58.74	Метод спутниковы х геодезическ их измерений (определени й)	$Mt=\sqrt{(0.07^2+0.07^2)}$ =0.10	–
197	–	–	39724 1.85	21924 56.36	Метод спутниковы х геодезическ их измерений (определени й)	$Mt=\sqrt{(0.07^2+0.07^2)}$ =0.10	–
198	–	–	39724 3.82	21924 52.72	Метод спутниковы х геодезическ их измерений (определени й)	$Mt=\sqrt{(0.07^2+0.07^2)}$ =0.10	–
199	–	–	39724 3.54	21924 52.50	Метод спутниковы х геодезическ их	$Mt=\sqrt{(0.07^2+0.07^2)}$ =0.10	–

					измерений (определени й)		
200	–	–	39724 5.62	21924 49.77	Метод спутниковы х геодезическ их измерений (определени й)	$Mt=\sqrt{(0.07^2+0.07^2)}$ =0.10	–
201	–	–	39724 7.29	21924 47.27	Метод спутниковы х геодезическ их измерений (определени й)	$Mt=\sqrt{(0.07^2+0.07^2)}$ =0.10	–
202	–	–	39724 7.94	21924 47.69	Метод спутниковы х геодезическ их измерений (определени й)	$Mt=\sqrt{(0.07^2+0.07^2)}$ =0.10	–
203	–	–	39724 9.74	21924 45.13	Метод спутниковы х геодезическ их измерений (определени й)	$Mt=\sqrt{(0.07^2+0.07^2)}$ =0.10	–
204	–	–	39725 5.25	21924 37.15	Метод спутниковы х геодезическ их измерений (определени й)	$Mt=\sqrt{(0.07^2+0.07^2)}$ =0.10	–
205	–	–	39725 6.65	21924 35.17	Метод спутниковы х геодезическ	$Mt=\sqrt{(0.07^2+0.07^2)}$ =0.10	–

					их измерений (определены)		
191	–	–	39725 7.37	21924 34.20	Метод спутниковых геодезических измерений (определены)	$Mt=\sqrt{(0.07^2+0.07^2)}=0.10$	–

2. Сведения о частях границ уточняемого земельного участка с кадастровым номером 59:13:0060238:28

Обозначение части границ		Горизонтальное проложение (S), м	Описание прохождения части границ	Сведения о согласовании местоположения границ (согласовано/спорное)
от т.	до т.			
1	2	3	4	5
191	н265У	7.42	–	–
н265У	н266У	0.70	–	–
н266У	н267У	0.64	–	–
н267У	н268У	1.19	–	–
н268У	н269У	4.25	–	–
н269У	н270У	0.19	–	–
н270У	н271У	4.41	–	–
н271У	н272У	6.05	–	–
н272У	н273У	0.53	–	–
н273У	н274У	0.50	–	–
н274У	н275У	2.89	–	–
н275У	н276У	6.05	–	–
н276У	н277У	4.84	–	–
н277У	н278У	1.09	–	–
н278У	н279У	6.02	–	–

н279У	н280У	6.06	–	–
н280У	н281У	23.55	–	–
н281У	н282У	8.06	–	–
н282У	192	7.39	–	–
192	193	4.99	–	–
193	194	7.45	–	–
194	195	8.73	–	–
195	196	4.78	–	–
196	197	2.88	–	–
197	198	4.14	–	–
198	199	0.36	–	–
199	200	3.43	–	–
200	201	3.01	–	–
201	202	0.77	–	–
202	203	3.13	–	–
203	204	9.70	–	–
204	205	2.42	–	–
205	191	1.21	–	–

3. Сведения о характеристиках уточняемого земельного участка с кадастровым номером 59:13:0060238:28

№ п/п	Наименование характеристики земельного участка	Значение характеристики
1	2	3
1.	Адрес земельного участка	Пермский край, Бардымский р-н, Барда с, Гагарина ул, 60 д, 2 кв
1.1	Сведения о местоположении земельного участка (при отсутствии адреса) в структурированном в соответствии с федеральной информационной адресной системой виде	–
1.2	Дополнительные сведения о местоположении земельного участка	–

2.	Площадь земельного участка \pm величина погрешности определения (вычисления) площади ($P \pm \Delta P$), м ²	923 кв.м \pm 10.63 кв.м
3.	Формула, примененная для вычисления предельной погрешности определения площади земельного участка с подставленными значениями и итоговые (вычисленные) значения (ΔP), м ²	$\Delta P = 3.5 * 0.10 * \sqrt{923} = 10.63$
4.	Площадь земельного участка согласно сведениям Единого государственного реестра недвижимости ($P_{\text{кад}}$), м ²	700
5.	Оценка расхождения P и $P_{\text{кад}}$ ($P - P_{\text{кад}}$), м ²	223 кв.м
6.	Предельные минимальный и максимальный размеры земельного участка ($P_{\text{мин}}$ и $P_{\text{макс}}$), м ²	700 2500
7.	Вид (виды) разрешенного использования	Для ведения личного подсобного хозяйства (приусадебный земельный участок)
7.1	Дополнительные сведения об использовании земельного участка	—
8.	Кадастровый или иной государственный учетный номер (инвентарный) здания, сооружения, объекта незавершенного строительства, расположенного на земельном участке	59:13:0060238:107
9.	Сведения о земельных участках (землях общего пользования, территории общего пользования), посредством которых обеспечивается доступ	Земельные участки (территории) общего пользования
10.	Иные сведения	—
4. Пояснения к сведениям об уточняемом земельном участке с кадастровым номером: <u>59:13:0060238:28</u>		
1.	—	

Сведения об уточняемых земельных участках

1. Сведения о характерных точках границ уточняемого земельного участка с кадастровым номером 59:13:0060238:29

Система координат МСК-59, зона 2

Зона № 2

Обозначение характерных точек границ	Координаты, м				Метод определения координат	Формулы, примененные для расчета средней квадратической погрешности определения координат характерных точек границ (Mt), с подставленными в такие формулы значениями и итоговые (вычисленные) значения Mt, м	Описание закрепления точки
	содержатся в Едином государственном реестре недвижимости		определены в результате выполнения комплексных кадастровых работ				
	X	Y	X	Y			
1	2	3	4	5	6	7	8
н271У	–	–	39727 1.69	21924 45.33	Метод спутниковых геодезических измерений (определений)	$Mt = \sqrt{(0.07^2 + 0.07^2)} = 0.10$	–
н283У	–	–	39727 4.32	21924 47.13	Метод спутниковых геодезических измерений (определений)	$Mt = \sqrt{(0.07^2 + 0.07^2)} = 0.10$	–
н284У	–	–	39727 7.27	21924 49.51	Метод спутниковых геодезических измерений (определений)	$Mt = \sqrt{(0.07^2 + 0.07^2)} = 0.10$	–
н285У	–	–	39728 2.20	21924 53.29	Метод спутниковых	$Mt = \sqrt{(0.07^2 + 0.07^2)} = 0.10$	–

					х геодезическ их измерений (определени й)		
н286У	–	–	39728 3.79	21924 51.23	Метод спутниковы х геодезическ их измерений (определени й)	$Mt=\sqrt{(0.07^2+0.07^2)}$ =0.10	–
206	–	–	39729 4.38	21924 59.15	Метод спутниковы х геодезическ их измерений (определени й)	$Mt=\sqrt{(0.07^2+0.07^2)}$ =0.10	–
207	–	–	39727 6.80	21924 81.06	Метод спутниковы х геодезическ их измерений (определени й)	$Mt=\sqrt{(0.07^2+0.07^2)}$ =0.10	–
208	–	–	39726 5.30	21924 95.18	Метод спутниковы х геодезическ их измерений (определени й)	$Mt=\sqrt{(0.07^2+0.07^2)}$ =0.10	–
209	–	–	39725 8.38	21925 03.85	Метод спутниковы х геодезическ их измерений (определени й)	$Mt=\sqrt{(0.07^2+0.07^2)}$ =0.10	–

210	–	–	39725 4.95	21925 07.67	Метод спутниковых геодезических измерений (определений)	$Mt=\sqrt{(0.07^2+0.07^2)}$ =0.10	–
н287У	–	–	39723 9.85	21924 93.97	Метод спутниковых геодезических измерений (определений)	$Mt=\sqrt{(0.07^2+0.07^2)}$ =0.10	–
н281У	–	–	39723 6.35	21924 90.07	Метод спутниковых геодезических измерений (определений)	$Mt=\sqrt{(0.07^2+0.07^2)}$ =0.10	–
н280У	–	–	39725 0.60	21924 71.32	Метод спутниковых геодезических измерений (определений)	$Mt=\sqrt{(0.07^2+0.07^2)}$ =0.10	–
н279У	–	–	39725 4.40	21924 66.60	Метод спутниковых геодезических измерений (определений)	$Mt=\sqrt{(0.07^2+0.07^2)}$ =0.10	–
н278У	–	–	39725 7.80	21924 61.63	Метод спутниковых геодезических измерений (определений)	$Mt=\sqrt{(0.07^2+0.07^2)}$ =0.10	–

					й)		
н277У	–	–	39725 8.44	21924 60.75	Метод спутниковых геодезических измерений (определений)	$Mt=\sqrt{(0.07^2+0.07^2)}$ =0.10	–
н276У	–	–	39726 1.51	21924 57.01	Метод спутниковых геодезических измерений (определений)	$Mt=\sqrt{(0.07^2+0.07^2)}$ =0.10	–
н275У	–	–	39726 5.45	21924 52.42	Метод спутниковых геодезических измерений (определений)	$Mt=\sqrt{(0.07^2+0.07^2)}$ =0.10	–
н274У	–	–	39726 7.21	21924 50.13	Метод спутниковых геодезических измерений (определений)	$Mt=\sqrt{(0.07^2+0.07^2)}$ =0.10	–
н273У	–	–	39726 7.55	21924 49.77	Метод спутниковых геодезических измерений (определений)	$Mt=\sqrt{(0.07^2+0.07^2)}$ =0.10	–
н272У	–	–	39726 7.97	21924 50.10	Метод спутниковых геодезических измерений	$Mt=\sqrt{(0.07^2+0.07^2)}$ =0.10	–

					(определены)		
н271У	–	–	39727 1.69	21924 45.33	Метод спутниковых геодезических измерений (определены)	$Mt=\sqrt{(0.07^2+0.07^2)}=0.10$	–

2. Сведения о частях границ уточняемого земельного участка с кадастровым номером 59:13:0060238:29

Обозначение части границ		Горизонтальное проложение (S), м	Описание прохождения части границ	Сведения о согласовании местоположения границ (согласовано/спорное)
от т.	до т.			
1	2	3	4	5
н271У	н283У	3.19	–	–
н283У	н284У	3.79	–	–
н284У	н285У	6.21	–	–
н285У	н286У	2.60	–	–
н286У	206	13.22	–	–
206	207	28.09	–	–
207	208	18.21	–	–
208	209	11.09	–	–
209	210	5.13	–	–
210	н287У	20.39	–	–
н287У	н281У	5.24	–	–
н281У	н280У	23.55	–	–
н280У	н279У	6.06	–	–
н279У	н278У	6.02	–	–
н278У	н277У	1.09	–	–
н277У	н276У	4.84	–	–

н276У	н275У	6.05	–	–
н275У	н274У	2.89	–	–
н274У	н273У	0.50	–	–
н273У	н272У	0.53	–	–
н272У	н271У	6.05	–	–

3. Сведения о характеристиках уточняемого земельного участка с кадастровым номером 59:13:0060238:29

№ п/п	Наименование характеристики земельного участка	Значение характеристики
1	2	3
1.	Адрес земельного участка	Пермский край, Бардымский р-н, Барда с, Гагарина ул, 62
1.1	Сведения о местоположении земельного участка (при отсутствии адреса) в структурированном в соответствии с федеральной информационной адресной системой виде	–
1.2	Дополнительные сведения о местоположении земельного участка	–
2.	Площадь земельного участка \pm величина погрешности определения (вычисления) площади ($P \pm \Delta P$), м ²	1585 кв.м \pm 13.94 кв.м
3.	Формула, примененная для вычисления предельной погрешности определения площади земельного участка с подставленными значениями и итоговые (вычисленные) значения (ΔP), м ²	$\Delta P = 3.5 * 0.10 * \sqrt{1585} = 13.94$
4.	Площадь земельного участка согласно сведениям Единого государственного реестра недвижимости ($P_{\text{кад}}$), м ²	900
5.	Оценка расхождения P и $P_{\text{кад}}$ ($P - P_{\text{кад}}$), м ²	685 кв.м
6.	Предельные минимальный и максимальный размеры земельного участка ($P_{\text{мин}}$ и $P_{\text{макс}}$), м ²	700 2500
7.	Вид (виды) разрешенного использования	Для ведения личного подсобного хозяйства (приусадебный земельный участок)
7.1	Дополнительные сведения об использовании земельного участка	–

8.	Кадастровый или иной государственный учетный номер (инвентарный) здания, сооружения, объекта незавершенного строительства, расположенного на земельном участке	59:13:0060238:97
9.	Сведения о земельных участках (землях общего пользования, территории общего пользования), посредством которых обеспечивается доступ	Земельные участки (территории) общего пользования
10.	Иные сведения	—
4. Пояснения к сведениям об уточняемом земельном участке с кадастровым номером: <u>59:13:0060238:29</u>		
1.	—	

Сведения об уточняемых земельных участках

1. Сведения о характерных точках границ уточняемого земельного участка с кадастровым номером 59:13:0060238:32

Система координат МСК-59, зона 2

Зона № 2

Обозначение характерных точек границ	Координаты, м				Метод определения координат	Формулы, примененные для расчета средней квадратической погрешности определения координат характерных точек границ (Mt), с подставленными в такие формулы значениями и итоговые (вычисленные) значения Mt, м	Описание закрепления точки
	содержатся в Едином государственном реестре недвижимости		определены в результате выполнения комплексных кадастровых работ				
	X	Y	X	Y			
1	2	3	4	5	6	7	8
н288У	–	–	39678 3.99	21921 46.37	Метод спутниковых геодезических измерений (определений)	$Mt = \sqrt{(0.07^2 + 0.07^2)} = 0.10$	–
н289У	–	–	39678 6.60	21921 37.77	Метод спутниковых геодезических измерений (определений)	$Mt = \sqrt{(0.07^2 + 0.07^2)} = 0.10$	–
н290У	–	–	39678 9.31	21921 38.59	Метод спутниковых геодезических измерений (определений)	$Mt = \sqrt{(0.07^2 + 0.07^2)} = 0.10$	–
н291У	–	–	39679 0.13	21921 35.71	Метод спутниковых	$Mt = \sqrt{(0.07^2 + 0.07^2)} = 0.10$	–

					х геодезическ их измерений (определени й)		
н292У	–	–	39679 0.47	21921 34.55	Метод спутниковы х геодезическ их измерений (определени й)	$Mt=\sqrt{(0.07^2+0.07^2)}$ =0.10	–
н293У	–	–	39679 1.44	21921 31.14	Метод спутниковы х геодезическ их измерений (определени й)	$Mt=\sqrt{(0.07^2+0.07^2)}$ =0.10	–
н294У	–	–	39679 1.95	21921 29.35	Метод спутниковы х геодезическ их измерений (определени й)	$Mt=\sqrt{(0.07^2+0.07^2)}$ =0.10	–
211	–	–	39679 2.77	21921 26.81	Метод спутниковы х геодезическ их измерений (определени й)	$Mt=\sqrt{(0.07^2+0.07^2)}$ =0.10	–
212	–	–	39679 2.84	21921 26.58	Метод спутниковы х геодезическ их измерений (определени й)	$Mt=\sqrt{(0.07^2+0.07^2)}$ =0.10	–

213	–	–	39679 7.34	21921 28.00	Метод спутниковых геодезических измерений (определений)	$Mt=\sqrt{(0.07^2+0.07^2)}$ =0.10	–
214	–	–	39679 7.56	21921 27.37	Метод спутниковых геодезических измерений (определений)	$Mt=\sqrt{(0.07^2+0.07^2)}$ =0.10	–
215	–	–	39680 7.75	21921 31.54	Метод спутниковых геодезических измерений (определений)	$Mt=\sqrt{(0.07^2+0.07^2)}$ =0.10	–
216	–	–	39681 0.33	21921 32.19	Метод спутниковых геодезических измерений (определений)	$Mt=\sqrt{(0.07^2+0.07^2)}$ =0.10	–
217	–	–	39681 4.75	21921 33.79	Метод спутниковых геодезических измерений (определений)	$Mt=\sqrt{(0.07^2+0.07^2)}$ =0.10	–
218	–	–	39681 5.30	21921 33.98	Метод спутниковых геодезических измерений (определений)	$Mt=\sqrt{(0.07^2+0.07^2)}$ =0.10	–

					й)		
219	–	–	39682 0.65	21921 35.84	Метод спутниковых геодезических измерений (определений)	$Mt=\sqrt{(0.07^2+0.07^2)}$ =0.10	–
220	–	–	39682 8.25	21921 38.48	Метод спутниковых геодезических измерений (определений)	$Mt=\sqrt{(0.07^2+0.07^2)}$ =0.10	–
221	–	–	39683 4.46	21921 40.81	Метод спутниковых геодезических измерений (определений)	$Mt=\sqrt{(0.07^2+0.07^2)}$ =0.10	–
36	–	–	39683 4.79	21921 39.92	Метод спутниковых геодезических измерений (определений)	$Mt=\sqrt{(0.07^2+0.07^2)}$ =0.10	–
n167У	–	–	39684 5.12	21921 43.81	Метод спутниковых геодезических измерений (определений)	$Mt=\sqrt{(0.07^2+0.07^2)}$ =0.10	–
n166У	–	–	39685 3.42	21921 46.52	Метод спутниковых геодезических измерений	$Mt=\sqrt{(0.07^2+0.07^2)}$ =0.10	–

					(определени й)		
n165У	–	–	39685 6.95	21921 47.62	Метод спутниковы х геодезическ их измерений (определени й)	$Mt=\sqrt{(0.07^2+0.07^2)}$ =0.10	–
35	–	–	39684 8.62	21921 69.90	Метод спутниковы х геодезическ их измерений (определени й)	$Mt=\sqrt{(0.07^2+0.07^2)}$ =0.10	–
222	–	–	39680 6.48	21921 53.50	Метод спутниковы х геодезическ их измерений (определени й)	$Mt=\sqrt{(0.07^2+0.07^2)}$ =0.10	–
223	–	–	39680 2.54	21921 51.95	Метод спутниковы х геодезическ их измерений (определени й)	$Mt=\sqrt{(0.07^2+0.07^2)}$ =0.10	–
224	–	–	39680 0.96	21921 51.66	Метод спутниковы х геодезическ их измерений (определени й)	$Mt=\sqrt{(0.07^2+0.07^2)}$ =0.10	–
225	–	–	39679 8.57	21921 51.10	Метод спутниковы х геодезическ их	$Mt=\sqrt{(0.07^2+0.07^2)}$ =0.10	–

					измерений (определени й)		
226	–	–	39679 6.06	21921 50.33	Метод спутниковы х геодезическ их измерений (определени й)	$Mt=\sqrt{(0.07^2+0.07^2)}$ =0.10	–
н295У	–	–	39679 2.29	21921 49.17	Метод спутниковы х геодезическ их измерений (определени й)	$Mt=\sqrt{(0.07^2+0.07^2)}$ =0.10	–
н288У	–	–	39678 3.99	21921 46.37	Метод спутниковы х геодезическ их измерений (определени й)	$Mt=\sqrt{(0.07^2+0.07^2)}$ =0.10	–

2. Сведения о частях границ уточняемого земельного участка с кадастровым номером 59:13:0060238:32

Обозначение части границ		Горизонтальное проложение (S), м	Описание прохождения части границ	Сведения о согласовании местоположения границ (согласовано/спорное)
от т.	до т.			
1	2	3	4	5
н288У	н289У	8.99	–	–
н289У	н290У	2.83	–	–
н290У	н291У	2.99	–	–
н291У	н292У	1.21	–	–
н292У	н293У	3.55	–	–
н293У	н294У	1.86	–	–

н294У	211	2.67	–	–
211	212	0.24	–	–
212	213	4.72	–	–
213	214	0.67	–	–
214	215	11.01	–	–
215	216	2.66	–	–
216	217	4.70	–	–
217	218	0.58	–	–
218	219	5.66	–	–
219	220	8.05	–	–
220	221	6.63	–	–
221	36	0.95	–	–
36	н167У	11.04	–	–
н167У	н166У	8.73	–	–
н166У	н165У	3.70	–	–
н165У	35	23.79	–	–
35	222	45.22	–	–
222	223	4.23	–	–
223	224	1.61	–	–
224	225	2.45	–	–
225	226	2.63	–	–
226	н295У	3.94	–	–
н295У	н288У	8.76	–	–

3. Сведения о характеристиках уточняемого земельного участка с кадастровым номером 59:13:0060238:32

№ п/п	Наименование характеристики земельного участка	Значение характеристики
1	2	3

1.	Адрес земельного участка	Пермский край, Бардымский р-н, Барда с, Матросова ул, 45
1.1	Сведения о местоположении земельного участка (при отсутствии адреса) в структурированном в соответствии с федеральной информационной адресной системой виде	–
1.2	Дополнительные сведения о местоположении земельного участка	–
2.	Площадь земельного участка \pm величина погрешности определения (вычисления) площади ($P \pm \Delta P$), м ²	1507 кв.м \pm 13.59 кв.м
3.	Формула, примененная для вычисления предельной погрешности определения площади земельного участка с подставленными значениями и итоговые (вычисленные) значения (ΔP), м ²	$\Delta P = 3.5 * 0.10 * \sqrt{1507} = 13.59$
4.	Площадь земельного участка согласно сведениям Единого государственного реестра недвижимости ($P_{\text{кад}}$), м ²	1500
5.	Оценка расхождения P и $P_{\text{кад}}$ ($P - P_{\text{кад}}$), м ²	7 кв.м
6.	Предельные минимальный и максимальный размеры земельного участка ($P_{\text{мин}}$ и $P_{\text{макс}}$), м ²	700 2500
7.	Вид (виды) разрешенного использования	Для ведения личного подсобного хозяйства (приусадебный земельный участок)
7.1	Дополнительные сведения об использовании земельного участка	–
8.	Кадастровый или иной государственный учетный номер (инвентарный) здания, сооружения, объекта незавершенного строительства, расположенного на земельном участке	59:13:0060238:81
9.	Сведения о земельных участках (землях общего пользования, территории общего пользования), посредством которых обеспечивается доступ	Земельные участки (территории) общего пользования
10.	Иные сведения	–
4. Пояснения к сведениям об уточняемом земельном участке с кадастровым номером:		
<u>59:13:0060238:32</u>		
1.	–	

Сведения об уточняемых земельных участках

1. Сведения о характерных точках границ уточняемого земельного участка с кадастровым номером 59:13:0060238:33

Система координат МСК-59, зона 2

Зона № 2

Обозначение характерных точек границ	Координаты, м				Метод определения координат	Формулы, примененные для расчета средней квадратической погрешности определения координат характерных точек границ (Mt), с подставленными в такие формулы значениями и итоговые (вычисленные) значения Mt, м	Описание закрепления точки
	содержатся в Едином государственном реестре недвижимости		определены в результате выполнения комплексных кадастровых работ				
	X	Y	X	Y			
1	2	3	4	5	6	7	8
н296У	–	–	39677 6.31	21921 69.48	Метод спутниковых геодезических измерений (определений)	$Mt = \sqrt{(0.07^2 + 0.07^2)} = 0.10$	–
н297У	–	–	39678 0.07	21921 70.65	Метод спутниковых геодезических измерений (определений)	$Mt = \sqrt{(0.07^2 + 0.07^2)} = 0.10$	–
н298У	–	–	39678 5.98	21921 72.61	Метод спутниковых геодезических измерений (определений)	$Mt = \sqrt{(0.07^2 + 0.07^2)} = 0.10$	–
н299У	–	–	39679 0.32	21921 74.21	Метод спутниковых	$Mt = \sqrt{(0.07^2 + 0.07^2)} = 0.10$	–

					х геодезическ их измерений (определени й)		
н300У	–	–	39679 8.31	21921 77.23	Метод спутниковы х геодезическ их измерений (определени й)	$Mt=\sqrt{(0.07^2+0.07^2)}$ =0.10	–
н301У	–	–	39680 2.82	21921 79.23	Метод спутниковы х геодезическ их измерений (определени й)	$Mt=\sqrt{(0.07^2+0.07^2)}$ =0.10	–
н302У	–	–	39681 3.60	21921 85.00	Метод спутниковы х геодезическ их измерений (определени й)	$Mt=\sqrt{(0.07^2+0.07^2)}$ =0.10	–
н303У	–	–	39682 2.05	21921 89.34	Метод спутниковы х геодезическ их измерений (определени й)	$Mt=\sqrt{(0.07^2+0.07^2)}$ =0.10	–
н304У	–	–	39680 5.83	21922 20.09	Метод спутниковы х геодезическ их измерений (определени й)	$Mt=\sqrt{(0.07^2+0.07^2)}$ =0.10	–

н305У	–	–	39680 0.51	21922 17.38	Метод спутниковых геодезических измерений (определений)	$Mt=\sqrt{(0.07^2+0.07^2)}$ =0.10	–
н306У	–	–	39679 1.58	21922 12.67	Метод спутниковых геодезических измерений (определений)	$Mt=\sqrt{(0.07^2+0.07^2)}$ =0.10	–
н307У	–	–	39677 5.63	21922 04.35	Метод спутниковых геодезических измерений (определений)	$Mt=\sqrt{(0.07^2+0.07^2)}$ =0.10	–
н308У	–	–	39676 9.03	21922 00.89	Метод спутниковых геодезических измерений (определений)	$Mt=\sqrt{(0.07^2+0.07^2)}$ =0.10	–
н309У	–	–	39676 7.56	21921 96.29	Метод спутниковых геодезических измерений (определений)	$Mt=\sqrt{(0.07^2+0.07^2)}$ =0.10	–
н310У	–	–	39677 1.52	21921 84.42	Метод спутниковых геодезических измерений (определений)	$Mt=\sqrt{(0.07^2+0.07^2)}$ =0.10	–

					й)		
н311У	–	–	39677 3.01	21921 79.55	Метод спутниковых геодезических измерений (определений)	$Mt=\sqrt{(0.07^2+0.07^2)}=0.10$	–
н312У	–	–	39677 3.40	21921 78.26	Метод спутниковых геодезических измерений (определений)	$Mt=\sqrt{(0.07^2+0.07^2)}=0.10$	–
н296У	–	–	39677 6.31	21921 69.48	Метод спутниковых геодезических измерений (определений)	$Mt=\sqrt{(0.07^2+0.07^2)}=0.10$	–

2. Сведения о частях границ уточняемого земельного участка с кадастровым номером 59:13:0060238:33

Обозначение части границ		Горизонтальное проложение (S), м	Описание прохождения части границ	Сведения о согласовании местоположения границ (согласовано/спорное)
от т.	до т.			
1	2	3	4	5
н296У	н297У	3.94	–	–
н297У	н298У	6.23	–	–
н298У	н299У	4.63	–	–
н299У	н300У	8.54	–	–
н300У	н301У	4.93	–	–
н301У	н302У	12.23	–	–
н302У	н303У	9.50	–	–

н303У	н304У	34.77	–	–
н304У	н305У	5.97	–	–
н305У	н306У	10.10	–	–
н306У	н307У	17.99	–	–
н307У	н308У	7.45	–	–
н308У	н309У	4.83	–	–
н309У	н310У	12.51	–	–
н310У	н311У	5.09	–	–
н311У	н312У	1.35	–	–
н312У	н296У	9.25	–	–

3. Сведения о характеристиках уточняемого земельного участка с кадастровым номером 59:13:0060238:33

№ п/п	Наименование характеристики земельного участка	Значение характеристики
1	2	3
1.	Адрес земельного участка	Пермский край, Бардымский р-н, Барда с, Матросова ул, 47
1.1	Сведения о местоположении земельного участка (при отсутствии адреса) в структурированном в соответствии с федеральной информационной адресной системой виде	–
1.2	Дополнительные сведения о местоположении земельного участка	–
2.	Площадь земельного участка \pm величина погрешности определения (вычисления) площади ($P \pm \Delta P$), м ²	1600 кв.м \pm 14.00 кв.м
3.	Формула, примененная для вычисления предельной погрешности определения площади земельного участка с подставленными значениями и итоговые (вычисленные) значения (ΔP), м ²	$\Delta P = 3.5 * 0.10 * \sqrt{1600} = 14.00$
4.	Площадь земельного участка согласно сведениям Единого государственного реестра недвижимости ($P_{\text{кад}}$), м ²	900
5.	Оценка расхождения P и $P_{\text{кад}}$ ($P - P_{\text{кад}}$), м ²	700 кв.м

6.	Предельные минимальный и максимальный размеры земельного участка ($P_{\text{мин}}$ и $P_{\text{макс}}$), м ²	700 2500
7.	Вид (виды) разрешенного использования	Для ведения личного подсобного хозяйства (приусадебный земельный участок)
7.1	Дополнительные сведения об использовании земельного участка	–
8.	Кадастровый или иной государственный учетный номер (инвентарный) здания, сооружения, объекта незавершенного строительства, расположенного на земельном участке	59:13:0060238:83
9.	Сведения о земельных участках (землях общего пользования, территории общего пользования), посредством которых обеспечивается доступ	Земельные участки (территории) общего пользования
10.	Иные сведения	–
4. Пояснения к сведениям об уточняемом земельном участке с кадастровым номером:		
<u>59:13:0060238:33</u>		
1.	–	

Сведения об уточняемых земельных участках

1. Сведения о характерных точках границ уточняемого земельного участка с кадастровым номером 59:13:0060238:34

Система координат МСК-59, зона 2

Зона № 2

Обозначение характерных точек границ	Координаты, м				Метод определения координат	Формулы, примененные для расчета средней квадратической погрешности определения координат характерных точек границ (Mt), с подставленными в такие формулы значениями и итоговые (вычисленные) значения Mt, м	Описание закрепления точки
	содержатся в Едином государственном реестре недвижимости		определены в результате выполнения комплексных кадастровых работ				
	X	Y	X	Y			
1	2	3	4	5	6	7	8
н313У	–	–	39687 0.61	21922 13.38	Метод спутниковых геодезических измерений (определений)	$Mt = \sqrt{(0.07^2 + 0.07^2)} = 0.10$	–
н314У	–	–	39686 3.90	21922 27.34	Метод спутниковых геодезических измерений (определений)	$Mt = \sqrt{(0.07^2 + 0.07^2)} = 0.10$	–
н315У	–	–	39686 1.81	21922 32.02	Метод спутниковых геодезических измерений (определений)	$Mt = \sqrt{(0.07^2 + 0.07^2)} = 0.10$	–
н316У	–	–	39685 6.96	21922 42.83	Метод спутниковых	$Mt = \sqrt{(0.07^2 + 0.07^2)} = 0.10$	–

					х геодезическ их измерений (определени й)		
н317У	–	–	39684 7.78	21922 38.49	Метод спутниковы х геодезическ их измерений (определени й)	$Mt=\sqrt{(0.07^2+0.07^2)}$ =0.10	–
н318У	–	–	39683 8.96	21922 34.36	Метод спутниковы х геодезическ их измерений (определени й)	$Mt=\sqrt{(0.07^2+0.07^2)}$ =0.10	–
н319У	–	–	39683 4.78	21922 32.36	Метод спутниковы х геодезическ их измерений (определени й)	$Mt=\sqrt{(0.07^2+0.07^2)}$ =0.10	–
н320У	–	–	39682 6.43	21922 28.58	Метод спутниковы х геодезическ их измерений (определени й)	$Mt=\sqrt{(0.07^2+0.07^2)}$ =0.10	–
н321У	–	–	39682 3.25	21922 26.69	Метод спутниковы х геодезическ их измерений (определени й)	$Mt=\sqrt{(0.07^2+0.07^2)}$ =0.10	–

н322У	–	–	39681 8.87	21922 24.82	Метод спутниковых геодезических измерений (определений)	$Mt=\sqrt{(0.07^2+0.07^2)}$ =0.10	–
н323У	–	–	39681 8.13	21922 26.47	Метод спутниковых геодезических измерений (определений)	$Mt=\sqrt{(0.07^2+0.07^2)}$ =0.10	–
н324У	–	–	39680 7.54	21922 20.96	Метод спутниковых геодезических измерений (определений)	$Mt=\sqrt{(0.07^2+0.07^2)}$ =0.10	–
н325У	–	–	39680 8.95	21922 18.02	Метод спутниковых геодезических измерений (определений)	$Mt=\sqrt{(0.07^2+0.07^2)}$ =0.10	–
н326У	–	–	39681 2.99	21922 10.38	Метод спутниковых геодезических измерений (определений)	$Mt=\sqrt{(0.07^2+0.07^2)}$ =0.10	–
н327У	–	–	39682 3.68	21921 90.18	Метод спутниковых геодезических измерений (определений)	$Mt=\sqrt{(0.07^2+0.07^2)}$ =0.10	–

					й)		
н328У	–	–	39683 4.97	21921 95.90	Метод спутниковых геодезических измерений (определений)	$Mt=\sqrt{(0.07^2+0.07^2)}$ =0.10	–
н329У	–	–	39685 3.92	21922 05.30	Метод спутниковых геодезических измерений (определений)	$Mt=\sqrt{(0.07^2+0.07^2)}$ =0.10	–
н313У	–	–	39687 0.61	21922 13.38	Метод спутниковых геодезических измерений (определений)	$Mt=\sqrt{(0.07^2+0.07^2)}$ =0.10	–

2. Сведения о частях границ уточняемого земельного участка с кадастровым номером 59:13:0060238:34

Обозначение части границ		Горизонтальное проложение (S), м	Описание прохождения части границ	Сведения о согласовании местоположения границ (согласовано/спорное)
от т.	до т.			
1	2	3	4	5
н313У	н314У	15.49	–	–
н314У	н315У	5.13	–	–
н315У	н316У	11.85	–	–
н316У	н317У	10.15	–	–
н317У	н318У	9.74	–	–
н318У	н319У	4.63	–	–
н319У	н320У	9.17	–	–

н320У	н321У	3.70	–	–
н321У	н322У	4.76	–	–
н322У	н323У	1.81	–	–
н323У	н324У	11.94	–	–
н324У	н325У	3.26	–	–
н325У	н326У	8.64	–	–
н326У	н327У	22.85	–	–
н327У	н328У	12.66	–	–
н328У	н329У	21.15	–	–
н329У	н313У	18.54	–	–

3. Сведения о характеристиках уточняемого земельного участка с кадастровым номером 59:13:0060238:34

№ п/п	Наименование характеристики земельного участка	Значение характеристики
1	2	3
1.	Адрес земельного участка	Пермский край, Бардымский р-н, Барда с, Матросова ул, 49
1.1	Сведения о местоположении земельного участка (при отсутствии адреса) в структурированном в соответствии с федеральной информационной адресной системой виде	–
1.2	Дополнительные сведения о местоположении земельного участка	–
2.	Площадь земельного участка \pm величина погрешности определения (вычисления) площади ($P \pm \Delta P$), м ²	1763 кв.м \pm 14.70 кв.м
3.	Формула, примененная для вычисления предельной погрешности определения площади земельного участка с подставленными значениями и итоговые (вычисленные) значения (ΔP), м ²	$\Delta P = 3.5 * 0.10 * \sqrt{1763} = 14.70$
4.	Площадь земельного участка согласно сведениям Единого государственного реестра недвижимости ($P_{\text{кад}}$), м ²	1500
5.	Оценка расхождения P и $P_{\text{кад}}$ ($P - P_{\text{кад}}$), м ²	263 кв.м

6.	Предельные минимальный и максимальный размеры земельного участка ($P_{\text{мин}}$ и $P_{\text{макс}}$), м ²	700 2500
7.	Вид (виды) разрешенного использования	Для ведения личного подсобного хозяйства (приусадебный земельный участок)
7.1	Дополнительные сведения об использовании земельного участка	–
8.	Кадастровый или иной государственный учетный номер (инвентарный) здания, сооружения, объекта незавершенного строительства, расположенного на земельном участке	59:13:0060238:84
9.	Сведения о земельных участках (землях общего пользования, территории общего пользования), посредством которых обеспечивается доступ	Земельные участки (территории) общего пользования
10.	Иные сведения	–
4. Пояснения к сведениям об уточняемом земельном участке с кадастровым номером: <u>59:13:0060238:34</u>		
1.	–	

Сведения об уточняемых земельных участках

1. Сведения о характерных точках границ уточняемого земельного участка с кадастровым номером 59:13:0060238:35

Система координат МСК-59, зона 2

Зона № 2

Обозначение характерных точек границ	Координаты, м				Метод определения координат	Формулы, примененные для расчета средней квадратической погрешности определения координат характерных точек границ (Mt), с подставленными в такие формулы значениями и итоговые (вычисленные) значения Mt, м	Описание закрепления точки
	содержатся в Едином государственном реестре недвижимости		определены в результате выполнения комплексных кадастровых работ				
	X	Y	X	Y			
1	2	3	4	5	6	7	8
н313У	–	–	39687 0.61	21922 13.38	Метод спутниковых геодезических измерений (определений)	$Mt = \sqrt{(0.07^2 + 0.07^2)} = 0.10$	–
н330У	–	–	39688 4.43	21922 20.19	Метод спутниковых геодезических измерений (определений)	$Mt = \sqrt{(0.07^2 + 0.07^2)} = 0.10$	–
н331У	–	–	39688 7.55	21922 21.57	Метод спутниковых геодезических измерений (определений)	$Mt = \sqrt{(0.07^2 + 0.07^2)} = 0.10$	–
н332У	–	–	39689 6.75	21922 26.93	Метод спутниковых	$Mt = \sqrt{(0.07^2 + 0.07^2)} = 0.10$	–

					х геодезическ их измерений (определени й)		
н333У	–	–	39690 4.32	21922 32.28	Метод спутниковы х геодезическ их измерений (определени й)	$Mt=\sqrt{(0.07^2+0.07^2)}$ =0.10	–
н334У	–	–	39691 1.78	21922 38.04	Метод спутниковы х геодезическ их измерений (определени й)	$Mt=\sqrt{(0.07^2+0.07^2)}$ =0.10	–
н335У	–	–	39691 0.10	21922 40.99	Метод спутниковы х геодезическ их измерений (определени й)	$Mt=\sqrt{(0.07^2+0.07^2)}$ =0.10	–
н336У	–	–	39690 3.73	21922 50.86	Метод спутниковы х геодезическ их измерений (определени й)	$Mt=\sqrt{(0.07^2+0.07^2)}$ =0.10	–
н337У	–	–	39689 7.41	21922 61.20	Метод спутниковы х геодезическ их измерений (определени й)	$Mt=\sqrt{(0.07^2+0.07^2)}$ =0.10	–

н338У	–	–	39689 3.95	21922 59.71	Метод спутниковых геодезических измерений (определений)	$Mt=\sqrt{(0.07^2+0.07^2)}$ =0.10	–
н339У	–	–	39687 8.04	21922 53.12	Метод спутниковых геодезических измерений (определений)	$Mt=\sqrt{(0.07^2+0.07^2)}$ =0.10	–
н340У	–	–	39687 2.84	21922 50.66	Метод спутниковых геодезических измерений (определений)	$Mt=\sqrt{(0.07^2+0.07^2)}$ =0.10	–
н341У	–	–	39687 2.08	21922 50.29	Метод спутниковых геодезических измерений (определений)	$Mt=\sqrt{(0.07^2+0.07^2)}$ =0.10	–
н342У	–	–	39686 7.98	21922 48.33	Метод спутниковых геодезических измерений (определений)	$Mt=\sqrt{(0.07^2+0.07^2)}$ =0.10	–
н343У	–	–	39686 6.96	21922 50.52	Метод спутниковых геодезических измерений (определений)	$Mt=\sqrt{(0.07^2+0.07^2)}$ =0.10	–

					й)		
н344У	–	–	39686 3.38	21922 48.91	Метод спутниковых геодезических измерений (определений)	$Mt=\sqrt{(0.07^2+0.07^2)}$ =0.10	–
н345У	–	–	39686 3.67	21922 48.27	Метод спутниковых геодезических измерений (определений)	$Mt=\sqrt{(0.07^2+0.07^2)}$ =0.10	–
н346У	–	–	39685 6.14	21922 44.87	Метод спутниковых геодезических измерений (определений)	$Mt=\sqrt{(0.07^2+0.07^2)}$ =0.10	–
н316У	–	–	39685 6.96	21922 42.83	Метод спутниковых геодезических измерений (определений)	$Mt=\sqrt{(0.07^2+0.07^2)}$ =0.10	–
н315У	–	–	39686 1.81	21922 32.02	Метод спутниковых геодезических измерений (определений)	$Mt=\sqrt{(0.07^2+0.07^2)}$ =0.10	–
н314У	–	–	39686 3.90	21922 27.34	Метод спутниковых геодезических измерений	$Mt=\sqrt{(0.07^2+0.07^2)}$ =0.10	–

					(определени й)		
н313У	–	–	39687 0.61	21922 13.38	Метод спутниковы х геодезическ их измерений (определени й)	$Mt=\sqrt{(0.07^2+0.07^2)}$ =0.10	–

2. Сведения о частях границ уточняемого земельного участка с кадастровым номером 59:13:0060238:35

Обозначение части границ		Горизонтальное проложение (S), м	Описание прохождения части границ	Сведения о согласовании местоположения границ (согласовано/спорное)
от т.	до т.			
1	2	3	4	5
н313У	н330У	15.41	–	–
н330У	н331У	3.41	–	–
н331У	н332У	10.65	–	–
н332У	н333У	9.27	–	–
н333У	н334У	9.42	–	–
н334У	н335У	3.39	–	–
н335У	н336У	11.75	–	–
н336У	н337У	12.12	–	–
н337У	н338У	3.77	–	–
н338У	н339У	17.22	–	–
н339У	н340У	5.75	–	–
н340У	н341У	0.85	–	–
н341У	н342У	4.54	–	–
н342У	н343У	2.42	–	–
н343У	н344У	3.93	–	–
н344У	н345У	0.70	–	–

н345У	н346У	8.26	–	–
н346У	н316У	2.20	–	–
н316У	н315У	11.85	–	–
н315У	н314У	5.13	–	–
н314У	н313У	15.49	–	–

3. Сведения о характеристиках уточняемого земельного участка с кадастровым номером 59:13:0060238:35

№ п/п	Наименование характеристики земельного участка	Значение характеристики
1	2	3
1.	Адрес земельного участка	Пермский край, Бардымский р-н, Барда с, Матросова ул, 51
1.1	Сведения о местоположении земельного участка (при отсутствии адреса) в структурированном в соответствии с федеральной информационной адресной системой виде	–
1.2	Дополнительные сведения о местоположении земельного участка	–
2.	Площадь земельного участка \pm величина погрешности определения (вычисления) площади ($P \pm \Delta P$), м ²	1472 кв.м \pm 13.43 кв.м
3.	Формула, примененная для вычисления предельной погрешности определения площади земельного участка с подставленными значениями и итоговые (вычисленные) значения (ΔP), м ²	$\Delta P = 3.5 * 0.10 * \sqrt{1472} = 13.43$
4.	Площадь земельного участка согласно сведениям Единого государственного реестра недвижимости ($P_{\text{кад}}$), м ²	1340
5.	Оценка расхождения P и $P_{\text{кад}}$ ($P - P_{\text{кад}}$), м ²	132 кв.м
6.	Предельные минимальный и максимальный размеры земельного участка ($P_{\text{мин}}$ и $P_{\text{макс}}$), м ²	700 2500
7.	Вид (виды) разрешенного использования	Для ведения личного подсобного хозяйства (приусадебный земельный участок)
7.1	Дополнительные сведения об использовании земельного участка	–

8.	Кадастровый или иной государственный учетный номер (инвентарный) здания, сооружения, объекта незавершенного строительства, расположенного на земельном участке	59:13:0060238:87
9.	Сведения о земельных участках (землях общего пользования, территории общего пользования), посредством которых обеспечивается доступ	Земельные участки (территории) общего пользования
10.	Иные сведения	—
4. Пояснения к сведениям об уточняемом земельном участке с кадастровым номером:		
<u>59:13:0060238:35</u>		
1.	—	

Сведения об уточняемых земельных участках

1. Сведения о характерных точках границ уточняемого земельного участка с кадастровым номером 59:13:0060238:37

Система координат МСК-59, зона 2

Зона № 2

Обозначение характерных точек границ	Координаты, м				Метод определения координат	Формулы, примененные для расчета средней квадратической погрешности определения координат характерных точек границ (Mt), с подставленными в такие формулы значениями и итоговые (вычисленные) значения Mt, м	Описание закрепления точки
	содержатся в Едином государственном реестре недвижимости		определены в результате выполнения комплексных кадастровых работ				
	X	Y	X	Y			
1	2	3	4	5	6	7	8
н347У	–	–	39689 4.76	21922 83.91	Метод спутниковых геодезических измерений (определений)	$Mt = \sqrt{(0.07^2 + 0.07^2)} = 0.10$	–
н348У	–	–	39689 5.31	21922 84.39	Метод спутниковых геодезических измерений (определений)	$Mt = \sqrt{(0.07^2 + 0.07^2)} = 0.10$	–
н349У	–	–	39689 6.71	21922 85.50	Метод спутниковых геодезических измерений (определений)	$Mt = \sqrt{(0.07^2 + 0.07^2)} = 0.10$	–
227	–	–	39689 8.84	21922 86.86	Метод спутниковых	$Mt = \sqrt{(0.07^2 + 0.07^2)} = 0.10$	–

					х геодезическ их измерений (определени й)		
228	–	–	39689 0.87	21923 00.98	Метод спутниковы х геодезическ их измерений (определени й)	$Mt=\sqrt{(0.07^2+0.07^2)}$ =0.10	–
229	–	–	39689 1.29	21923 04.15	Метод спутниковы х геодезическ их измерений (определени й)	$Mt=\sqrt{(0.07^2+0.07^2)}$ =0.10	–
230	–	–	39688 2.09	21923 23.35	Метод спутниковы х геодезическ их измерений (определени й)	$Mt=\sqrt{(0.07^2+0.07^2)}$ =0.10	–
н350У	–	–	39687 6.49	21923 20.98	Метод спутниковы х геодезическ их измерений (определени й)	$Mt=\sqrt{(0.07^2+0.07^2)}$ =0.10	–
н351У	–	–	39686 7.06	21923 17.28	Метод спутниковы х геодезическ их измерений (определени й)	$Mt=\sqrt{(0.07^2+0.07^2)}$ =0.10	–

н352У	–	–	39684 2.89	21923 07.45	Метод спутниковых геодезических измерений (определений)	$Mt=\sqrt{(0.07^2+0.07^2)}$ =0.10	–
н353У	–	–	39684 6.63	21922 98.03	Метод спутниковых геодезических измерений (определений)	$Mt=\sqrt{(0.07^2+0.07^2)}$ =0.10	–
н354У	–	–	39685 2.59	21922 82.73	Метод спутниковых геодезических измерений (определений)	$Mt=\sqrt{(0.07^2+0.07^2)}$ =0.10	–
н355У	–	–	39685 5.18	21922 76.21	Метод спутниковых геодезических измерений (определений)	$Mt=\sqrt{(0.07^2+0.07^2)}$ =0.10	–
н356У	–	–	39685 9.77	21922 65.69	Метод спутниковых геодезических измерений (определений)	$Mt=\sqrt{(0.07^2+0.07^2)}$ =0.10	–
н357У	–	–	39686 6.12	21922 68.83	Метод спутниковых геодезических измерений (определений)	$Mt=\sqrt{(0.07^2+0.07^2)}$ =0.10	–

					й)		
н358У	–	–	39687 0.14	21922 70.88	Метод спутниковых геодезических измерений (определений)	$Mt=\sqrt{(0.07^2+0.07^2)}$ =0.10	–
н359У	–	–	39687 2.99	21922 72.19	Метод спутниковых геодезических измерений (определений)	$Mt=\sqrt{(0.07^2+0.07^2)}$ =0.10	–
н360У	–	–	39687 3.82	21922 72.57	Метод спутниковых геодезических измерений (определений)	$Mt=\sqrt{(0.07^2+0.07^2)}$ =0.10	–
н361У	–	–	39688 0.99	21922 75.84	Метод спутниковых геодезических измерений (определений)	$Mt=\sqrt{(0.07^2+0.07^2)}$ =0.10	–
н362У	–	–	39688 1.44	21922 75.24	Метод спутниковых геодезических измерений (определений)	$Mt=\sqrt{(0.07^2+0.07^2)}$ =0.10	–
н363У	–	–	39688 5.24	21922 76.87	Метод спутниковых геодезических измерений	$Mt=\sqrt{(0.07^2+0.07^2)}$ =0.10	–

					(определени й)		
н364У	–	–	39688 5.04	21922 77.36	Метод спутниковы х геодезическ их измерений (определени й)	$Mt=\sqrt{(0.07^2+0.07^2)}$ =0.10	–
н365У	–	–	39688 6.47	21922 78.11	Метод спутниковы х геодезическ их измерений (определени й)	$Mt=\sqrt{(0.07^2+0.07^2)}$ =0.10	–
н366У	–	–	39688 9.70	21922 79.81	Метод спутниковы х геодезическ их измерений (определени й)	$Mt=\sqrt{(0.07^2+0.07^2)}$ =0.10	–
н367У	–	–	39689 0.94	21922 80.46	Метод спутниковы х геодезическ их измерений (определени й)	$Mt=\sqrt{(0.07^2+0.07^2)}$ =0.10	–
н368У	–	–	39689 1.17	21922 79.90	Метод спутниковы х геодезическ их измерений (определени й)	$Mt=\sqrt{(0.07^2+0.07^2)}$ =0.10	–
н369У	–	–	39689 5.25	21922 81.86	Метод спутниковы х геодезическ их	$Mt=\sqrt{(0.07^2+0.07^2)}$ =0.10	–

					измерений (определени й)		
н370У	–	–	39689 5.47	21922 81.97	Метод спутниковы х геодезическ их измерений (определени й)	$Mt=\sqrt{(0.07^2+0.07^2)}$ =0.10	–
н347У	–	–	39689 4.76	21922 83.91	Метод спутниковы х геодезическ их измерений (определени й)	$Mt=\sqrt{(0.07^2+0.07^2)}$ =0.10	–

2. Сведения о частях границ уточняемого земельного участка с кадастровым номером 59:13:0060238:37

Обозначение части границ		Горизонтальное проложение (S), м	Описание прохождения части границ	Сведения о согласовании местоположения границ (согласовано/спорное)
от т.	до т.			
1	2	3	4	5
н347У	н348У	0.73	–	–
н348У	н349У	1.79	–	–
н349У	227	2.53	–	–
227	228	16.21	–	–
228	229	3.20	–	–
229	230	21.29	–	–
230	н350У	6.08	–	–
н350У	н351У	10.13	–	–
н351У	н352У	26.09	–	–
н352У	н353У	10.14	–	–
н353У	н354У	16.42	–	–

н354У	н355У	7.02	–	–
н355У	н356У	11.48	–	–
н356У	н357У	7.08	–	–
н357У	н358У	4.51	–	–
н358У	н359У	3.14	–	–
н359У	н360У	0.91	–	–
н360У	н361У	7.88	–	–
н361У	н362У	0.75	–	–
н362У	н363У	4.13	–	–
н363У	н364У	0.53	–	–
н364У	н365У	1.61	–	–
н365У	н366У	3.65	–	–
н366У	н367У	1.40	–	–
н367У	н368У	0.61	–	–
н368У	н369У	4.53	–	–
н369У	н370У	0.25	–	–
н370У	н347У	2.07	–	–

3. Сведения о характеристиках уточняемого земельного участка с кадастровым номером 59:13:0060238:37

№ п/п	Наименование характеристики земельного участка	Значение характеристики
1	2	3
1.	Адрес земельного участка	Пермский край, Бардымский р-н, Барда с, Матросова ул, 42
1.1	Сведения о местоположении земельного участка (при отсутствии адреса) в структурированном в соответствии с федеральной информационной адресной системой виде	–
1.2	Дополнительные сведения о местоположении земельного участка	–
2.	Площадь земельного участка ± величина	1888 кв.м ± 15.21 кв.м

	погрешности определения (вычисления) площади ($P \pm \Delta P$), м ²	
3.	Формула, примененная для вычисления предельной погрешности определения площади земельного участка с подставленными значениями и итоговые (вычисленные) значения (ΔP), м ²	$\Delta P = 3.5 * 0.10 * \sqrt{1888} = 15.21$
4.	Площадь земельного участка согласно сведениям Единого государственного реестра недвижимости ($P_{\text{кад}}$), м ²	2000
5.	Оценка расхождения P и $P_{\text{кад}}$ ($P - P_{\text{кад}}$), м ²	112 кв.м
6.	Предельные минимальный и максимальный размеры земельного участка ($P_{\text{мин}}$ и $P_{\text{макс}}$), м ²	700 2500
7.	Вид (виды) разрешенного использования	Для ведения личного подсобного хозяйства (приусадебный земельный участок)
7.1	Дополнительные сведения об использовании земельного участка	–
8.	Кадастровый или иной государственный учетный номер (инвентарный) здания, сооружения, объекта незавершенного строительства, расположенного на земельном участке	59:13:0060238:79
9.	Сведения о земельных участках (землях общего пользования, территории общего пользования), посредством которых обеспечивается доступ	Земельные участки (территории) общего пользования
10.	Иные сведения	–
4. Пояснения к сведениям об уточняемом земельном участке с кадастровым номером:		
<u>59:13:0060238:37</u>		
1.	–	

Сведения об уточняемых земельных участках

1. Сведения о характерных точках границ уточняемого земельного участка с кадастровым номером 59:13:0060238:43

Система координат МСК-59, зона 2

Зона № 2

Обозначение характерных точек границ	Координаты, м				Метод определения координат	Формулы, примененные для расчета средней квадратической погрешности определения координат характерных точек границ (Mt), с подставленными в такие формулы значениями и итоговые (вычисленные) значения Mt, м	Описание закрепления точки
	содержатся в Едином государственном реестре недвижимости		определены в результате выполнения комплексных кадастровых работ				
	X	Y	X	Y			
1	2	3	4	5	6	7	8
265	–	–	39691 8.46	21923 11.01	Метод спутниковых геодезических измерений (определений)	$Mt = \sqrt{(0.07^2 + 0.07^2)} = 0.10$	–
264	–	–	39693 4.19	21923 19.69	Метод спутниковых геодезических измерений (определений)	$Mt = \sqrt{(0.07^2 + 0.07^2)} = 0.10$	–
263	–	–	39696 2.74	21923 35.45	Метод спутниковых геодезических измерений (определений)	$Mt = \sqrt{(0.07^2 + 0.07^2)} = 0.10$	–
н388У	–	–	39696 2.15	21923 36.25	Метод спутниковых	$Mt = \sqrt{(0.07^2 + 0.07^2)} = 0.10$	–

					х геодезическ их измерений (определени й)		
н389У	–	–	39695 8.95	21923 42.08	Метод спутниковы х геодезическ их измерений (определени й)	$Mt=\sqrt{(0.07^2+0.07^2)}$ =0.10	–
н390У	–	–	39695 8.43	21923 42.72	Метод спутниковы х геодезическ их измерений (определени й)	$Mt=\sqrt{(0.07^2+0.07^2)}$ =0.10	–
н391У	–	–	39695 6.43	21923 46.29	Метод спутниковы х геодезическ их измерений (определени й)	$Mt=\sqrt{(0.07^2+0.07^2)}$ =0.10	–
н392У	–	–	39695 2.41	21923 53.91	Метод спутниковы х геодезическ их измерений (определени й)	$Mt=\sqrt{(0.07^2+0.07^2)}$ =0.10	–
н393У	–	–	39694 8.24	21923 61.23	Метод спутниковы х геодезическ их измерений (определени й)	$Mt=\sqrt{(0.07^2+0.07^2)}$ =0.10	–

н394У	–	–	39693 8.87	21923 56.55	Метод спутниковых геодезических измерений (определений)	$Mt=\sqrt{(0.07^2+0.07^2)}$ =0.10	–
н395У	–	–	39693 7.04	21923 55.64	Метод спутниковых геодезических измерений (определений)	$Mt=\sqrt{(0.07^2+0.07^2)}$ =0.10	–
н396У	–	–	39693 5.12	21923 54.61	Метод спутниковых геодезических измерений (определений)	$Mt=\sqrt{(0.07^2+0.07^2)}$ =0.10	–
н397У	–	–	39691 6.96	21923 45.33	Метод спутниковых геодезических измерений (определений)	$Mt=\sqrt{(0.07^2+0.07^2)}$ =0.10	–
н398У	–	–	39690 1.01	21923 37.07	Метод спутниковых геодезических измерений (определений)	$Mt=\sqrt{(0.07^2+0.07^2)}$ =0.10	–
н399У	–	–	39690 6.35	21923 28.57	Метод спутниковых геодезических измерений (определений)	$Mt=\sqrt{(0.07^2+0.07^2)}$ =0.10	–

					й)		
н400У	–	–	39691 3.45	21923 18.04	Метод спутниковых геодезических измерений (определений)	$Mt=\sqrt{(0.07^2+0.07^2)}$ =0.10	–
н401У	–	–	39691 6.46	21923 13.89	Метод спутниковых геодезических измерений (определений)	$Mt=\sqrt{(0.07^2+0.07^2)}$ =0.10	–
265	–	–	39691 8.46	21923 11.01	Метод спутниковых геодезических измерений (определений)	$Mt=\sqrt{(0.07^2+0.07^2)}$ =0.10	–

2. Сведения о частях границ уточняемого земельного участка с кадастровым номером 59:13:0060238:43

Обозначение части границ		Горизонтальное проложение (S), м	Описание прохождения части границ	Сведения о согласовании местоположения границ (согласовано/спорное)
от т.	до т.			
1	2	3	4	5
265	264	17.97	–	–
264	263	32.61	–	–
263	н388У	0.99	–	–
н388У	н389У	6.65	–	–
н389У	н390У	0.82	–	–
н390У	н391У	4.09	–	–
н391У	н392У	8.62	–	–

н392У	н393У	8.42	–	–
н393У	н394У	10.47	–	–
н394У	н395У	2.04	–	–
н395У	н396У	2.18	–	–
н396У	н397У	20.39	–	–
н397У	н398У	17.96	–	–
н398У	н399У	10.04	–	–
н399У	н400У	12.70	–	–
н400У	н401У	5.13	–	–
н401У	265	3.51	–	–

3. Сведения о характеристиках уточняемого земельного участка с кадастровым номером 59:13:0060238:43

№ п/п	Наименование характеристики земельного участка	Значение характеристики
1	2	3
1.	Адрес земельного участка	Пермский край, Бардымский р-н, Барда с, Матросова ул, 46
1.1	Сведения о местоположении земельного участка (при отсутствии адреса) в структурированном в соответствии с федеральной информационной адресной системой виде	–
1.2	Дополнительные сведения о местоположении земельного участка	–
2.	Площадь земельного участка \pm величина погрешности определения (вычисления) площади ($P \pm \Delta P$), м ²	1582 кв.м \pm 13.92 кв.м
3.	Формула, примененная для вычисления предельной погрешности определения площади земельного участка с подставленными значениями и итоговые (вычисленные) значения (ΔP), м ²	$\Delta P = 3.5 * 0.10 * \sqrt{1582} = 13.92$
4.	Площадь земельного участка согласно сведениям Единого государственного реестра недвижимости ($P_{\text{кад}}$), м ²	1300
5.	Оценка расхождения P и $P_{\text{кад}}$ ($P - P_{\text{кад}}$), м ²	282 кв.м

6.	Предельные минимальный и максимальный размеры земельного участка ($P_{\text{мин}}$ и $P_{\text{макс}}$), м ²	700 2500
7.	Вид (виды) разрешенного использования	Для ведения личного подсобного хозяйства (приусадебный земельный участок)
7.1	Дополнительные сведения об использовании земельного участка	–
8.	Кадастровый или иной государственный учетный номер (инвентарный) здания, сооружения, объекта незавершенного строительства, расположенного на земельном участке	59:13:0060238:82
9.	Сведения о земельных участках (землях общего пользования, территории общего пользования), посредством которых обеспечивается доступ	Земельные участки (территории) общего пользования
10.	Иные сведения	–
4. Пояснения к сведениям об уточняемом земельном участке с кадастровым номером:		
<u>59:13:0060238:43</u>		
1.	–	

Сведения об уточняемых земельных участках

1. Сведения о характерных точках границ уточняемого земельного участка с кадастровым номером 59:13:0060238:47

Система координат МСК-59, зона 2

Зона № 2

Обозначение характерных точек границ	Координаты, м				Метод определения координат	Формулы, примененные для расчета средней квадратической погрешности определения координат характерных точек границ (Mt), с подставленными в такие формулы значениями и итоговые (вычисленные) значения Mt, м	Описание закрепления точки
	содержатся в Едином государственном реестре недвижимости		определены в результате выполнения комплексных кадастровых работ				
	X	Y	X	Y			
1	2	3	4	5	6	7	8
280	–	–	39719 6.91	21924 65.95	Метод спутниковых геодезических измерений (определений)	$Mt = \sqrt{(0.07^2 + 0.07^2)} = 0.10$	–
н406У	–	–	39720 9.86	21924 76.80	Метод спутниковых геодезических измерений (определений)	$Mt = \sqrt{(0.07^2 + 0.07^2)} = 0.10$	–
н407У	–	–	39722 0.26	21924 86.94	Метод спутниковых геодезических измерений (определений)	$Mt = \sqrt{(0.07^2 + 0.07^2)} = 0.10$	–
н408У	–	–	39722 1.09	21924 87.82	Метод спутниковых	$Mt = \sqrt{(0.07^2 + 0.07^2)} = 0.10$	–

					х геодезическ их измерений (определени й)		
279	–	–	39721 5.41	21924 95.04	Метод спутниковы х геодезическ их измерений (определени й)	$Mt=\sqrt{(0.07^2+0.07^2)}$ =0.10	–
н405У	–	–	39720 2.39	21925 10.82	Метод спутниковы х геодезическ их измерений (определени й)	$Mt=\sqrt{(0.07^2+0.07^2)}$ =0.10	–
н404У	–	–	39720 1.05	21925 12.30	Метод спутниковы х геодезическ их измерений (определени й)	$Mt=\sqrt{(0.07^2+0.07^2)}$ =0.10	–
н403У	–	–	39718 8.00	21925 28.37	Метод спутниковы х геодезическ их измерений (определени й)	$Mt=\sqrt{(0.07^2+0.07^2)}$ =0.10	–
н409У	–	–	39717 5.22	21925 17.79	Метод спутниковы х геодезическ их измерений (определени й)	$Mt=\sqrt{(0.07^2+0.07^2)}$ =0.10	–

н410У	–	–	39717 4.31	21925 17.04	Метод спутниковых геодезических измерений (определений)	$Mt=\sqrt{(0.07^2+0.07^2)}$ =0.10	–
н411У	–	–	39717 0.57	21925 13.93	Метод спутниковых геодезических измерений (определений)	$Mt=\sqrt{(0.07^2+0.07^2)}$ =0.10	–
н412У	–	–	39716 1.30	21925 06.22	Метод спутниковых геодезических измерений (определений)	$Mt=\sqrt{(0.07^2+0.07^2)}$ =0.10	–
н413У	–	–	39717 8.30	21924 87.02	Метод спутниковых геодезических измерений (определений)	$Mt=\sqrt{(0.07^2+0.07^2)}$ =0.10	–
н414У	–	–	39719 4.98	21924 67.98	Метод спутниковых геодезических измерений (определений)	$Mt=\sqrt{(0.07^2+0.07^2)}$ =0.10	–
280	–	–	39719 6.91	21924 65.95	Метод спутниковых геодезических измерений (определений)	$Mt=\sqrt{(0.07^2+0.07^2)}$ =0.10	–

й)

2. Сведения о частях границ уточняемого земельного участка с кадастровым номером 59:13:0060238:47

Обозначение части границ		Горизонтальное проложение (S), м	Описание прохождения части границ	Сведения о согласовании местоположения границ (согласовано/спорное)
от т.	до т.			
1	2	3	4	5
280	н406У	16.89	–	–
н406У	н407У	14.53	–	–
н407У	н408У	1.21	–	–
н408У	279	9.19	–	–
279	н405У	20.46	–	–
н405У	н404У	2.00	–	–
н404У	н403У	20.70	–	–
н403У	н409У	16.59	–	–
н409У	н410У	1.18	–	–
н410У	н411У	4.86	–	–
н411У	н412У	12.06	–	–
н412У	н413У	25.64	–	–
н413У	н414У	25.31	–	–
н414У	280	2.80	–	–

3. Сведения о характеристиках уточняемого земельного участка с кадастровым номером 59:13:0060238:47

№ п/п	Наименование характеристики земельного участка	Значение характеристики
1	2	3
1.	Адрес земельного участка	Пермский край, Бардымский р-н, Барда с, Матросова пер
1.1	Сведения о местоположении земельного участка (при отсутствии адреса) в структурированном в соответствии с федеральной информационной	–

	адресной системой виде	
1.2	Дополнительные сведения о местоположении земельного участка	земельный участок 58
2.	Площадь земельного участка \pm величина погрешности определения (вычисления) площади ($P \pm \Delta P$), м ²	1799 кв.м \pm 14.84 кв.м
3.	Формула, примененная для вычисления предельной погрешности определения площади земельного участка с подставленными значениями и итоговые (вычисленные) значения (ΔP), м ²	$\Delta P = 3.5 * 0.10 * \sqrt{1799} = 14.84$
4.	Площадь земельного участка согласно сведениям Единого государственного реестра недвижимости ($P_{\text{кад}}$), м ²	1400
5.	Оценка расхождения P и $P_{\text{кад}}$ ($P - P_{\text{кад}}$), м ²	399 кв.м
6.	Предельные минимальный и максимальный размеры земельного участка ($P_{\text{мин}}$ и $P_{\text{макс}}$), м ²	700 2500
7.	Вид (виды) разрешенного использования	Для ведения личного подсобного хозяйства (приусадебный земельный участок)
7.1	Дополнительные сведения об использовании земельного участка	–
8.	Кадастровый или иной государственный учетный номер (инвентарный) здания, сооружения, объекта незавершенного строительства, расположенного на земельном участке	59:13:0060238:91
9.	Сведения о земельных участках (землях общего пользования, территории общего пользования), посредством которых обеспечивается доступ	Земельные участки (территории) общего пользования
10.	Иные сведения	–
4. Пояснения к сведениям об уточняемом земельном участке с кадастровым номером: 59:13:0060238:47		
1.	–	

Сведения об уточняемых земельных участках

1. Сведения о характерных точках границ уточняемого земельного участка с кадастровым номером 59:13:0060238:57

Система координат МСК-59, зона 2

Зона № 2

Обозначение характерных точек границ	Координаты, м				Метод определения координат	Формулы, примененные для расчета средней квадратической погрешности определения координат характерных точек границ (Mt), с подставленными в такие формулы значениями и итоговые (вычисленные) значения Mt, м	Описание закрепления точки
	содержатся в Едином государственном реестре недвижимости		определены в результате выполнения комплексных кадастровых работ				
	X	Y	X	Y			
1	2	3	4	5	6	7	8
151	–	–	39709 1.24	21922 97.69	Метод спутниковых геодезических измерений (определений)	$Mt = \sqrt{(0.07^2 + 0.07^2)} = 0.10$	–
н425У	–	–	39709 1.58	21922 97.49	Метод спутниковых геодезических измерений (определений)	$Mt = \sqrt{(0.07^2 + 0.07^2)} = 0.10$	–
н426У	–	–	39709 3.55	21922 95.66	Метод спутниковых геодезических измерений (определений)	$Mt = \sqrt{(0.07^2 + 0.07^2)} = 0.10$	–
н427У	–	–	39710 2.27	21923 05.32	Метод спутниковых	$Mt = \sqrt{(0.07^2 + 0.07^2)} = 0.10$	–

					х геодезическ их измерений (определени й)		
н428У	–	–	39709 9.88	21923 08.82	Метод спутниковы х геодезическ их измерений (определени й)	$Mt=\sqrt{(0.07^2+0.07^2)}$ =0.10	–
н429У	–	–	39710 4.14	21923 12.80	Метод спутниковы х геодезическ их измерений (определени й)	$Mt=\sqrt{(0.07^2+0.07^2)}$ =0.10	–
н430У	–	–	39710 6.54	21923 11.51	Метод спутниковы х геодезическ их измерений (определени й)	$Mt=\sqrt{(0.07^2+0.07^2)}$ =0.10	–
н431У	–	–	39711 1.73	21923 16.87	Метод спутниковы х геодезическ их измерений (определени й)	$Mt=\sqrt{(0.07^2+0.07^2)}$ =0.10	–
н211У	–	–	39711 3.39	21923 18.88	Метод спутниковы х геодезическ их измерений (определени й)	$Mt=\sqrt{(0.07^2+0.07^2)}$ =0.10	–

н221У	–	–	39710 4.07	21923 28.87	Метод спутниковых геодезических измерений (определений)	$Mt=\sqrt{(0.07^2+0.07^2)}$ =0.10	–
н220У	–	–	39710 0.18	21923 33.51	Метод спутниковых геодезических измерений (определений)	$Mt=\sqrt{(0.07^2+0.07^2)}$ =0.10	–
н219У	–	–	39709 3.88	21923 39.77	Метод спутниковых геодезических измерений (определений)	$Mt=\sqrt{(0.07^2+0.07^2)}$ =0.10	–
н218У	–	–	39708 9.46	21923 43.98	Метод спутниковых геодезических измерений (определений)	$Mt=\sqrt{(0.07^2+0.07^2)}$ =0.10	–
н217У	–	–	39708 0.58	21923 52.94	Метод спутниковых геодезических измерений (определений)	$Mt=\sqrt{(0.07^2+0.07^2)}$ =0.10	–
н216У	–	–	39708 0.05	21923 53.58	Метод спутниковых геодезических измерений (определений)	$Mt=\sqrt{(0.07^2+0.07^2)}$ =0.10	–

					й)		
н432У	–	–	39707 9.56	21923 54.17	Метод спутниковых геодезических измерений (определений)	$Mt=\sqrt{(0.07^2+0.07^2)}$ =0.10	–
н433У	–	–	39707 8.56	21923 55.38	Метод спутниковых геодезических измерений (определений)	$Mt=\sqrt{(0.07^2+0.07^2)}$ =0.10	–
н434У	–	–	39705 6.79	21923 41.92	Метод спутниковых геодезических измерений (определений)	$Mt=\sqrt{(0.07^2+0.07^2)}$ =0.10	–
155	–	–	39705 4.67	21923 40.80	Метод спутниковых геодезических измерений (определений)	$Mt=\sqrt{(0.07^2+0.07^2)}$ =0.10	–
154	–	–	39707 3.14	21923 18.16	Метод спутниковых геодезических измерений (определений)	$Mt=\sqrt{(0.07^2+0.07^2)}$ =0.10	–
153	–	–	39707 7.61	21923 13.32	Метод спутниковых геодезических измерений	$Mt=\sqrt{(0.07^2+0.07^2)}$ =0.10	–

					(определени й)		
152	–	–	39708 1.08	21923 09.03	Метод спутниковы х геодезическ их измерений (определени й)	$Mt=\sqrt{(0.07^2+0.07^2)}$ =0.10	–
151	–	–	39709 1.24	21922 97.69	Метод спутниковы х геодезическ их измерений (определени й)	$Mt=\sqrt{(0.07^2+0.07^2)}$ =0.10	–

2. Сведения о частях границ уточняемого земельного участка с кадастровым номером 59:13:0060238:57

Обозначение части границ		Горизонтальное проложение (S), м	Описание прохождения части границ	Сведения о согласовании местоположения границ (согласовано/спорное)
от т.	до т.			
1	2	3	4	5
151	н425У	0.39	–	–
н425У	н426У	2.69	–	–
н426У	н427У	13.01	–	–
н427У	н428У	4.24	–	–
н428У	н429У	5.83	–	–
н429У	н430У	2.72	–	–
н430У	н431У	7.46	–	–
н431У	н211У	2.61	–	–
н211У	н221У	13.66	–	–
н221У	н220У	6.05	–	–
н220У	н219У	8.88	–	–
н219У	н218У	6.10	–	–

н218У	н217У	12.61	–	–
н217У	н216У	0.83	–	–
н216У	н432У	0.77	–	–
н432У	н433У	1.57	–	–
н433У	н434У	25.60	–	–
н434У	155	2.40	–	–
155	154	29.22	–	–
154	153	6.59	–	–
153	152	5.52	–	–
152	151	15.23	–	–

3. Сведения о характеристиках уточняемого земельного участка с кадастровым номером 59:13:0060238:57

№ п/п	Наименование характеристики земельного участка	Значение характеристики
1	2	3
1.	Адрес земельного участка	Пермский край, Бардымский р-н, Барда с, Гагарина ул, 48
1.1	Сведения о местоположении земельного участка (при отсутствии адреса) в структурированном в соответствии с федеральной информационной адресной системой виде	–
1.2	Дополнительные сведения о местоположении земельного участка	–
2.	Площадь земельного участка \pm величина погрешности определения (вычисления) площади ($P \pm \Delta P$), м ²	1600 кв.м \pm 14.00 кв.м
3.	Формула, примененная для вычисления предельной погрешности определения площади земельного участка с подставленными значениями и итоговые (вычисленные) значения (ΔP), м ²	$\Delta P = 3.5 * 0.10 * \sqrt{1600} = 14.00$
4.	Площадь земельного участка согласно сведениям Единого государственного реестра недвижимости ($P_{\text{кад}}$), м ²	900
5.	Оценка расхождения P и $P_{\text{кад}}$ ($P - P_{\text{кад}}$), м ²	700 кв.м

6.	Предельные минимальный и максимальный размеры земельного участка ($P_{\text{мин}}$ и $P_{\text{макс}}$), м ²	700 2500
7.	Вид (виды) разрешенного использования	Для ведения личного подсобного хозяйства (приусадебный земельный участок)
7.1	Дополнительные сведения об использовании земельного участка	–
8.	Кадастровый или иной государственный учетный номер (инвентарный) здания, сооружения, объекта незавершенного строительства, расположенного на земельном участке	59:13:0060238:74
9.	Сведения о земельных участках (землях общего пользования, территории общего пользования), посредством которых обеспечивается доступ	Земельные участки (территории) общего пользования
10.	Иные сведения	–
4. Пояснения к сведениям об уточняемом земельном участке с кадастровым номером: <u>59:13:0060238:57</u>		
1.	–	

Сведения об уточняемых земельных участках

1. Сведения о характерных точках границ уточняемого земельного участка с кадастровым номером 59:13:0060238:100

Система координат МСК-59, зона 2

Зона № 2

Обозначение характерных точек границ	Координаты, м				Метод определения координат	Формулы, примененные для расчета средней квадратической погрешности определения координат характерных точек границ (Mt), с подставленными в такие формулы значениями и итоговые (вычисленные) значения Mt, м	Описание закрепления точки
	содержатся в Едином государственном реестре недвижимости		определены в результате выполнения комплексных кадастровых работ				
	X	Y	X	Y			
1	2	3	4	5	6	7	8
238	–	–	39682 9.33	21922 50.85	Метод спутниковых геодезических измерений (определений)	$Mt = \sqrt{(0.07^2 + 0.07^2)} = 0.10$	–
237	–	–	39682 9.17	21922 51.15	Метод спутниковых геодезических измерений (определений)	$Mt = \sqrt{(0.07^2 + 0.07^2)} = 0.10$	–
236	–	–	39682 4.34	21922 60.73	Метод спутниковых геодезических измерений (определений)	$Mt = \sqrt{(0.07^2 + 0.07^2)} = 0.10$	–
235	–	–	39682 2.58	21922 64.99	Метод спутниковых	$Mt = \sqrt{(0.07^2 + 0.07^2)} = 0.10$	–

					х геодезическ их измерений (определени й)		
234	–	–	39681 0.98	21922 91.45	Метод спутниковы х геодезическ их измерений (определени й)	$Mt=\sqrt{(0.07^2+0.07^2)}$ =0.10	–
н377У	–	–	39677 7.86	21922 78.66	Метод спутниковы х геодезическ их измерений (определени й)	$Mt=\sqrt{(0.07^2+0.07^2)}$ =0.10	–
н378У	–	–	39679 1.80	21922 51.67	Метод спутниковы х геодезическ их измерений (определени й)	$Mt=\sqrt{(0.07^2+0.07^2)}$ =0.10	–
н379У	–	–	39679 4.98	21922 45.36	Метод спутниковы х геодезическ их измерений (определени й)	$Mt=\sqrt{(0.07^2+0.07^2)}$ =0.10	–
н380У	–	–	39679 8.51	21922 38.37	Метод спутниковы х геодезическ их измерений (определени й)	$Mt=\sqrt{(0.07^2+0.07^2)}$ =0.10	–

н381У	–	–	39680 0.44	21922 34.91	Метод спутниковых геодезических измерений (определений)	$Mt=\sqrt{(0.07^2+0.07^2)}$ =0.10	–
н435У	–	–	39680 1.22	21922 33.63	Метод спутниковых геодезических измерений (определений)	$Mt=\sqrt{(0.07^2+0.07^2)}$ =0.10	–
н436У	–	–	39680 8.51	21922 37.58	Метод спутниковых геодезических измерений (определений)	$Mt=\sqrt{(0.07^2+0.07^2)}$ =0.10	–
н437У	–	–	39680 7.44	21922 39.52	Метод спутниковых геодезических измерений (определений)	$Mt=\sqrt{(0.07^2+0.07^2)}$ =0.10	–
н438У	–	–	39680 8.06	21922 39.84	Метод спутниковых геодезических измерений (определений)	$Mt=\sqrt{(0.07^2+0.07^2)}$ =0.10	–
н439У	–	–	39680 9.22	21922 40.44	Метод спутниковых геодезических измерений (определений)	$Mt=\sqrt{(0.07^2+0.07^2)}$ =0.10	–

					й)		
н440У	–	–	39681 2.96	21922 42.36	Метод спутниковых геодезических измерений (определений)	$Mt=\sqrt{(0.07^2+0.07^2)}$ =0.10	–
н441У	–	–	39681 3.14	21922 42.31	Метод спутниковых геодезических измерений (определений)	$Mt=\sqrt{(0.07^2+0.07^2)}$ =0.10	–
н442У	–	–	39681 9.02	21922 45.30	Метод спутниковых геодезических измерений (определений)	$Mt=\sqrt{(0.07^2+0.07^2)}$ =0.10	–
н443У	–	–	39682 3.89	21922 48.02	Метод спутниковых геодезических измерений (определений)	$Mt=\sqrt{(0.07^2+0.07^2)}$ =0.10	–
238	–	–	39682 9.33	21922 50.85	Метод спутниковых геодезических измерений (определений)	$Mt=\sqrt{(0.07^2+0.07^2)}$ =0.10	–

2. Сведения о частях границ уточняемого земельного участка с кадастровым номером 59:13:0060238:100

Обозначение части границ	Горизонтальное проложение (S), м	Описание прохождения	Сведения о согласовании
--------------------------	----------------------------------	----------------------	-------------------------

от т.	до т.		части границ	местоположения границ (согласовано/спорное)
1	2	3	4	5
238	237	0.34	–	–
237	236	10.73	–	–
236	235	4.61	–	–
235	234	28.89	–	–
234	н377У	35.50	–	–
н377У	н378У	30.38	–	–
н378У	н379У	7.07	–	–
н379У	н380У	7.83	–	–
н380У	н381У	3.96	–	–
н381У	н435У	1.50	–	–
н435У	н436У	8.29	–	–
н436У	н437У	2.22	–	–
н437У	н438У	0.70	–	–
н438У	н439У	1.31	–	–
н439У	н440У	4.20	–	–
н440У	н441У	0.19	–	–
н441У	н442У	6.60	–	–
н442У	н443У	5.58	–	–
н443У	238	6.13	–	–

3. Сведения о характеристиках уточняемого земельного участка с кадастровым номером 59:13:0060238:100

№ п/п	Наименование характеристики земельного участка	Значение характеристики
1	2	3
1.	Адрес земельного участка	Пермский край, Бардымский р-н, Барда с, Матросова ул
1.1	Сведения о местоположении земельного участка (при	–

	отсутствии адреса) в структурированном в соответствии с федеральной информационной адресной системой виде	
1.2	Дополнительные сведения о местоположении земельного участка	земельный участок 38
2.	Площадь земельного участка \pm величина погрешности определения (вычисления) площади ($P \pm \Delta P$), м ²	1600 кв.м \pm 14.00 кв.м
3.	Формула, примененная для вычисления предельной погрешности определения площади земельного участка с подставленными значениями и итоговые (вычисленные) значения (ΔP), м ²	$\Delta P = 3.5 * 0.10 * \sqrt{1600} = 14.00$
4.	Площадь земельного участка согласно сведениям Единого государственного реестра недвижимости ($P_{\text{кад}}$), м ²	900
5.	Оценка расхождения P и $P_{\text{кад}}$ ($P - P_{\text{кад}}$), м ²	700 кв.м
6.	Предельные минимальный и максимальный размеры земельного участка ($P_{\text{мин}}$ и $P_{\text{макс}}$), м ²	700 2500
7.	Вид (виды) разрешенного использования	Для ведения личного подсобного хозяйства (приусадебный земельный участок)
7.1	Дополнительные сведения об использовании земельного участка	–
8.	Кадастровый или иной государственный учетный номер (инвентарный) здания, сооружения, объекта незавершенного строительства, расположенного на земельном участке	59:13:0060238:77
9.	Сведения о земельных участках (землях общего пользования, территории общего пользования), посредством которых обеспечивается доступ	Земельные участки (территории) общего пользования
10.	Иные сведения	–
4. Пояснения к сведениям об уточняемом земельном участке с кадастровым номером:		
<u>59:13:0060238:100</u>		
1.	–	

Сведения об уточняемых земельных участках

1. Сведения о характерных точках границ уточняемого земельного участка с кадастровым номером 59:13:0060243:108

Система координат МСК-59, зона 2

Зона № 2

Обозначение характерных точек границ	Координаты, м				Метод определения координат	Формулы, примененные для расчета средней квадратической погрешности определения координат характерных точек границ (Mt), с подставленными в такие формулы значениями и итоговые (вычисленные) значения Mt, м	Описание закрепления точки
	содержатся в Едином государственном реестре недвижимости		определены в результате выполнения комплексных кадастровых работ				
	X	Y	X	Y			
1	2	3	4	5	6	7	8
299	–	–	39700 2.45	21923 85.41	Метод спутниковых геодезических измерений (определений)	$Mt = \sqrt{(0.07^2 + 0.07^2)} = 0.10$	–
н444У	–	–	39696 5.29	21923 62.47	Метод спутниковых геодезических измерений (определений)	$Mt = \sqrt{(0.07^2 + 0.07^2)} = 0.10$	–
н445У	–	–	39697 0.91	21923 53.31	Метод спутниковых геодезических измерений (определений)	$Mt = \sqrt{(0.07^2 + 0.07^2)} = 0.10$	–
н446У	–	–	39698 0.94	21923 38.75	Метод спутниковых	$Mt = \sqrt{(0.07^2 + 0.07^2)} = 0.10$	–

					х геодезическ их измерений (определени й)		
н447У	–	–	39698 6.86	21923 30.48	Метод спутниковы х геодезическ их измерений (определени й)	$Mt=\sqrt{(0.07^2+0.07^2)}$ =0.10	–
н448У	–	–	39698 8.31	21923 28.46	Метод спутниковы х геодезическ их измерений (определени й)	$Mt=\sqrt{(0.07^2+0.07^2)}$ =0.10	–
н449У	–	–	39698 9.89	21923 26.40	Метод спутниковы х геодезическ их измерений (определени й)	$Mt=\sqrt{(0.07^2+0.07^2)}$ =0.10	–
н450У	–	–	39699 8.25	21923 31.81	Метод спутниковы х геодезическ их измерений (определени й)	$Mt=\sqrt{(0.07^2+0.07^2)}$ =0.10	–
н419У	–	–	39702 3.99	21923 48.63	Метод спутниковы х геодезическ их измерений (определени й)	$Mt=\sqrt{(0.07^2+0.07^2)}$ =0.10	–

н420У	–	–	39702 1.50	21923 53.12	Метод спутниковых геодезических измерений (определений)	$Mt=\sqrt{(0.07^2+0.07^2)}$ =0.10	–
н421У	–	–	39702 0.30	21923 55.09	Метод спутниковых геодезических измерений (определений)	$Mt=\sqrt{(0.07^2+0.07^2)}$ =0.10	–
н451У	–	–	39701 5.10	21923 63.61	Метод спутниковых геодезических измерений (определений)	$Mt=\sqrt{(0.07^2+0.07^2)}$ =0.10	–
н452У	–	–	39701 5.03	21923 63.73	Метод спутниковых геодезических измерений (определений)	$Mt=\sqrt{(0.07^2+0.07^2)}$ =0.10	–
н453У	–	–	39700 8.84	21923 74.32	Метод спутниковых геодезических измерений (определений)	$Mt=\sqrt{(0.07^2+0.07^2)}$ =0.10	–
299	–	–	39700 2.45	21923 85.41	Метод спутниковых геодезических измерений (определений)	$Mt=\sqrt{(0.07^2+0.07^2)}$ =0.10	–

й)

2. Сведения о частях границ уточняемого земельного участка с кадастровым номером 59:13:0060243:108

Обозначение части границ		Горизонтальное проложение (S), м	Описание прохождения части границ	Сведения о согласовании местоположения границ (согласовано/спорное)
от т.	до т.			
1	2	3	4	5
299	н444У	43.67	–	–
н444У	н445У	10.75	–	–
н445У	н446У	17.68	–	–
н446У	н447У	10.17	–	–
н447У	н448У	2.49	–	–
н448У	н449У	2.60	–	–
н449У	н450У	9.96	–	–
н450У	н419У	30.75	–	–
н419У	н420У	5.13	–	–
н420У	н421У	2.31	–	–
н421У	н451У	9.98	–	–
н451У	н452У	0.14	–	–
н452У	н453У	12.27	–	–
н453У	299	12.80	–	–

3. Сведения о характеристиках уточняемого земельного участка с кадастровым номером 59:13:0060243:108

№ п/п	Наименование характеристики земельного участка	Значение характеристики
1	2	3
1.	Адрес земельного участка	Пермский край, Бардымский р-н, Барда с, Матросова ул, 48 д
1.1	Сведения о местоположении земельного участка (при отсутствии адреса) в структурированном в соответствии с федеральной информационной	–

	адресной системой виде	
1.2	Дополнительные сведения о местоположении земельного участка	–
2.	Площадь земельного участка \pm величина погрешности определения (вычисления) площади ($P \pm \Delta P$), м ²	1833 кв.м \pm 14.99 кв.м
3.	Формула, примененная для вычисления предельной погрешности определения площади земельного участка с подставленными значениями и итоговые (вычисленные) значения (ΔP), м ²	$\Delta P = 3.5 * 0.10 * \sqrt{1833} = 14.99$
4.	Площадь земельного участка согласно сведениям Единого государственного реестра недвижимости ($P_{\text{кад}}$), м ²	1500
5.	Оценка расхождения P и $P_{\text{кад}}$ ($P - P_{\text{кад}}$), м ²	333 кв.м
6.	Предельные минимальный и максимальный размеры земельного участка ($P_{\text{мин}}$ и $P_{\text{макс}}$), м ²	700 2500
7.	Вид (виды) разрешенного использования	Для ведения личного подсобного хозяйства (приусадебный земельный участок)
7.1	Дополнительные сведения об использовании земельного участка	–
8.	Кадастровый или иной государственный учетный номер (инвентарный) здания, сооружения, объекта незавершенного строительства, расположенного на земельном участке	59:13:0060243:225
9.	Сведения о земельных участках (землях общего пользования, территории общего пользования), посредством которых обеспечивается доступ	Земельные участки (территории) общего пользования
10.	Иные сведения	–

**4. Пояснения к сведениям об уточняемом земельном участке с кадастровым номером:
59:13:0060243:108**

1.	–
----	---

Сведения об образуемых земельных участках

1. Сведения о характерных точках границ образуемого земельного участка :ЗУ1

обозначение земельного участка

Система координат МСК-59, зона 2

Зона № 2

Обозначение характерных точек границ	Координаты, м		Метод определения координат	Формулы, примененные для расчета средней квадратической погрешности определения координат характерной точки границ (Mt), с подставленными в такие формулы значениями и итоговые (вычисленные) значения Mt, м	Описание закрепления точки
	X	Y			
1	2	3	4	5	6
н1У	396796.6 5	2192093. 45	Метод спутниковых геодезических измерений (определений)	$Mt = \sqrt{(0.07^2 + 0.07^2)} = 0.10$	—
н2У	396790.5 3	2192107. 90	Метод спутниковых геодезических измерений (определений)	$Mt = \sqrt{(0.07^2 + 0.07^2)} = 0.10$	—
н3У	396781.3 8	2192131. 41	Метод спутниковых геодезических измерений (определений)	$Mt = \sqrt{(0.07^2 + 0.07^2)} = 0.10$	—
н4У	396773.8 4	2192147. 09	Метод спутниковых геодезических измерений (определений)	$Mt = \sqrt{(0.07^2 + 0.07^2)} = 0.10$	—
н5У	396769.5 5	2192156. 45	Метод спутниковых геодезических измерений (определений)	$Mt = \sqrt{(0.07^2 + 0.07^2)} = 0.10$	—
н6У	396762.3 3	2192184. 28	Метод спутниковых геодезических измерений (определений)	$Mt = \sqrt{(0.07^2 + 0.07^2)} = 0.10$	—

			измерений (определений)		
н7У	396752.4 8	2192208. 45	Метод спутниковых геодезических измерений (определений)	$Mt=\sqrt{(0.07^2+0.07^2)}=0.10$	—
н8У	396733.7 5	2192254. 35	Метод спутниковых геодезических измерений (определений)	$Mt=\sqrt{(0.07^2+0.07^2)}=0.10$	—
н9У	396728.1 9	2192269. 81	Метод спутниковых геодезических измерений (определений)	$Mt=\sqrt{(0.07^2+0.07^2)}=0.10$	—
н10У	396719.0 4	2192287. 71	Метод спутниковых геодезических измерений (определений)	$Mt=\sqrt{(0.07^2+0.07^2)}=0.10$	—
н11У	396715.4 8	2192285. 89	Метод спутниковых геодезических измерений (определений)	$Mt=\sqrt{(0.07^2+0.07^2)}=0.10$	—
н12У	396724.5 1	2192268. 21	Метод спутниковых геодезических измерений (определений)	$Mt=\sqrt{(0.07^2+0.07^2)}=0.10$	—
н13У	396727.9 0	2192258. 79	Метод спутниковых геодезических измерений (определений)	$Mt=\sqrt{(0.07^2+0.07^2)}=0.10$	—
н14У	396730.0 1	2192252. 91	Метод спутниковых геодезических измерений (определений)	$Mt=\sqrt{(0.07^2+0.07^2)}=0.10$	—
н15У	396752.7 6	2192197. 04	Метод спутниковых	$Mt=\sqrt{(0.07^2+0.07^2)}=0.10$	—

			геодезических измерений (определений)		
н16У	396765.7 7	2192155. 11	Метод спутниковых геодезических измерений (определений)	$Mt=\sqrt{(0.07^2+0.07^2)}=0.10$	–
н17У	396769.7 2	2192145. 14	Метод спутниковых геодезических измерений (определений)	$Mt=\sqrt{(0.07^2+0.07^2)}=0.10$	–
н18У	396777.1 8	2192129. 06	Метод спутниковых геодезических измерений (определений)	$Mt=\sqrt{(0.07^2+0.07^2)}=0.10$	–
н19У	396791.4 4	2192091. 51	Метод спутниковых геодезических измерений (определений)	$Mt=\sqrt{(0.07^2+0.07^2)}=0.10$	–
н1У	396796.6 5	2192093. 45	Метод спутниковых геодезических измерений (определений)	$Mt=\sqrt{(0.07^2+0.07^2)}=0.10$	–

2. Сведения о частях границ образуемого земельного участка :ЗУ1

обозначение земельного участка

Обозначение части границ		Горизонтальное проложение (S), м	Описание прохождения части границ	Сведения о согласовании местоположения границ (согласовано/спорное)
от т.	до т.			
1	2	3	4	5
н1У	н2У	15.69	–	–
н2У	н3У	25.23	–	–
н3У	н4У	17.40	–	–
н4У	н5У	10.30	–	–
н5У	н6У	28.75	–	–

н6У	н7У	26.10	–	–
н7У	н8У	49.57	–	–
н8У	н9У	16.43	–	–
н9У	н10У	20.10	–	–
н10У	н11У	4.00	–	–
н11У	н12У	19.85	–	–
н12У	н13У	10.01	–	–
н13У	н14У	6.25	–	–
н14У	н15У	60.32	–	–
н15У	н16У	43.90	–	–
н16У	н17У	10.72	–	–
н17У	н18У	17.73	–	–
н18У	н19У	40.17	–	–
н19У	н1У	5.56	–	–

3. Сведения о характеристиках образуемого земельного участка :ЗУ1

обозначение земельного участка

№ п/п	Наименование характеристики земельного участка	Значение характеристики
1	2	3
1.	Адрес земельного участка	–
1.1	Сведения о местоположении земельного участка (при отсутствии адреса) в структурированном в соответствии с федеральной информационной адресной системой виде	Российская Федерация, Пермский край, Бардымский р-н, Барда с, Матросова ул
1.2	Дополнительные сведения о местоположении земельного участка	–
2.	Категория земель	Земли населенных пунктов
3.	Вид (виды) разрешенного использования	в соответствии с ранее использовавшимся классификатором (dUtilizations) и сведения о разрешенном использовании в соответствии с документом

		Для общего пользования (уличная сеть) Земельные участки (территории) общего пользования
3.1	Дополнительные сведения об использовании земельного участка	–
4.	Реестровый номер границ территориальной зоны или в случае отсутствия такого реестрового номера ее индивидуальное обозначение (вид, тип, номер, индекс)	–
5.	Площадь земельного участка \pm величина предельной погрешности определения (вычисления) площади ($P \pm \Delta P$), м ²	925 кв.м \pm 10.65 кв.м
6.	Формула, примененная для вычисления предельной погрешности определения площади земельного участка, с подставленными значениями и итоговые (вычисленные) значения (ΔP), м ²	$\Delta P = 3.5 * 0.10 * \sqrt{925} = 10.65$
7.	Предельные минимальный и максимальный размеры земельного участка (P_{\min} и P_{\max}), м ²	– –
8.	Кадастровый или иной государственный учетный номер (инвентарный) объекта недвижимости, расположенного на образуемом земельном участке	59:13:0000000:3507
9.	Кадастровые номера исходных земельных участков	–
9.1	Кадастровый номер входящего в состав земельного участка, представляющего собой единое землепользование (номер контура многоконтурного земельного участка), преобразование которого осуществляется	–
9.2	Кадастровые номера земельных участков, исключаемых из состава измененного (исходного) земельного участка, представляющего собой единое землепользование	–
9.3	Кадастровый или иной государственный учетный номер (инвентарный) объекта недвижимости, расположенного на измененном земельном участке	–
10.	Условный номер земельного участка	–
11.	Учетный номер проекта межевания территории	–
12.	Дополнительные сведения об образовании земельного участка	–

13.	Сведения о земельных участках (землях общего пользования, территории общего пользования), посредством которых обеспечивается доступ	Земельные участки (территории) общего пользования
14.	Иные сведения	–
4. Пояснения к сведениям об образуемом земельном участке :ЗУ1		

обозначение земельного участка		
1.	–	

Сведения об образуемых земельных участках

1. Сведения о характерных точках границ образуемого земельного участка :ЗУ2

обозначение земельного участка

Система координат МСК-59, зона 2

Зона № 2

Обозначение характерных точек границ	Координаты, м		Метод определения координат	Формулы, примененные для расчета средней квадратической погрешности определения координат характерной точки границ (Mt), с подставленными в такие формулы значениями и итоговые (вычисленные) значения Mt, м	Описание закрепления точки
	X	Y			
1	2	3	4	5	6
н20У	397081.3 2	2192436. 48	Метод спутниковых геодезических измерений (определений)	$Mt = \sqrt{(0.07^2 + 0.07^2)} = 0.10$	—
н21У	396971.1 6	2192380. 21	Метод спутниковых геодезических измерений (определений)	$Mt = \sqrt{(0.07^2 + 0.07^2)} = 0.10$	—
н22У	396963.4 8	2192375. 68	Метод спутниковых геодезических измерений (определений)	$Mt = \sqrt{(0.07^2 + 0.07^2)} = 0.10$	—
н23У	396961.1 8	2192372. 19	Метод спутниковых геодезических измерений (определений)	$Mt = \sqrt{(0.07^2 + 0.07^2)} = 0.10$	—
н24У	396960.3 8	2192370. 98	Метод спутниковых геодезических измерений (определений)	$Mt = \sqrt{(0.07^2 + 0.07^2)} = 0.10$	—
н25У	396958.7 4	2192368. 51	Метод спутниковых геодезических измерений (определений)	$Mt = \sqrt{(0.07^2 + 0.07^2)} = 0.10$	—

			измерений (определений)		
н26У	396958.1 7	2192367. 64	Метод спутниковых геодезических измерений (определений)	$Mt=\sqrt{(0.07^2+0.07^2)}=0.10$	—
н27У	396958.0 7	2192358. 89	Метод спутниковых геодезических измерений (определений)	$Mt=\sqrt{(0.07^2+0.07^2)}=0.10$	—
н28У	396963.9 7	2192349. 16	Метод спутниковых геодезических измерений (определений)	$Mt=\sqrt{(0.07^2+0.07^2)}=0.10$	—
н29У	396979.5 0	2192330. 40	Метод спутниковых геодезических измерений (определений)	$Mt=\sqrt{(0.07^2+0.07^2)}=0.10$	—
н30У	396985.5 6	2192322. 10	Метод спутниковых геодезических измерений (определений)	$Mt=\sqrt{(0.07^2+0.07^2)}=0.10$	—
н31У	396986.3 5	2192316. 85	Метод спутниковых геодезических измерений (определений)	$Mt=\sqrt{(0.07^2+0.07^2)}=0.10$	—
н32У	396984.9 4	2192311. 69	Метод спутниковых геодезических измерений (определений)	$Mt=\sqrt{(0.07^2+0.07^2)}=0.10$	—
н33У	396982.8 4	2192307. 74	Метод спутниковых геодезических измерений (определений)	$Mt=\sqrt{(0.07^2+0.07^2)}=0.10$	—
н34У	396963.2 7	2192289. 63	Метод спутниковых	$Mt=\sqrt{(0.07^2+0.07^2)}=0.10$	—

			геодезических измерений (определений)		
н35У	396946.9 4	2192271. 34	Метод спутниковых геодезических измерений (определений)	$Mt=\sqrt{(0.07^2+0.07^2)}=0.10$	–
н36У	396936.9 6	2192261. 22	Метод спутниковых геодезических измерений (определений)	$Mt=\sqrt{(0.07^2+0.07^2)}=0.10$	–
н37У	396925.7 1	2192251. 50	Метод спутниковых геодезических измерений (определений)	$Mt=\sqrt{(0.07^2+0.07^2)}=0.10$	–
н38У	396923.6 3	2192249. 72	Метод спутниковых геодезических измерений (определений)	$Mt=\sqrt{(0.07^2+0.07^2)}=0.10$	–
н39У	396918.8 2	2192247. 70	Метод спутниковых геодезических измерений (определений)	$Mt=\sqrt{(0.07^2+0.07^2)}=0.10$	–
н40У	396915.5 5	2192248. 09	Метод спутниковых геодезических измерений (определений)	$Mt=\sqrt{(0.07^2+0.07^2)}=0.10$	–
н41У	396912.4 9	2192250. 10	Метод спутниковых геодезических измерений (определений)	$Mt=\sqrt{(0.07^2+0.07^2)}=0.10$	–
н42У	396905.3 6	2192261. 02	Метод спутниковых геодезических измерений (определений)	$Mt=\sqrt{(0.07^2+0.07^2)}=0.10$	–
н43У	396899.0	2192267.	Метод	$Mt=\sqrt{(0.07^2+0.07^2)}=0.10$	–

	3	19	спутниковых геодезических измерений (определений)		
н44У	396892.9 2	2192269. 14	Метод спутниковых геодезических измерений (определений)	$Mt=\sqrt{(0.07^2+0.07^2)}=0.10$	–
н45У	396887.0 7	2192268. 51	Метод спутниковых геодезических измерений (определений)	$Mt=\sqrt{(0.07^2+0.07^2)}=0.10$	–
н46У	396872.9 2	2192262. 16	Метод спутниковых геодезических измерений (определений)	$Mt=\sqrt{(0.07^2+0.07^2)}=0.10$	–
н47У	396841.3 3	2192247. 56	Метод спутниковых геодезических измерений (определений)	$Mt=\sqrt{(0.07^2+0.07^2)}=0.10$	–
н48У	396807.4 3	2192230. 96	Метод спутниковых геодезических измерений (определений)	$Mt=\sqrt{(0.07^2+0.07^2)}=0.10$	–
н49У	396774.0 7	2192213. 43	Метод спутниковых геодезических измерений (определений)	$Mt=\sqrt{(0.07^2+0.07^2)}=0.10$	–
н50У	396761.8 2	2192204. 92	Метод спутниковых геодезических измерений (определений)	$Mt=\sqrt{(0.07^2+0.07^2)}=0.10$	–
н51У	396758.8 8	2192204. 12	Метод спутниковых геодезических измерений (определений)	$Mt=\sqrt{(0.07^2+0.07^2)}=0.10$	–

н52У	396757.3 0	2192205. 06	Метод спутниковых геодезических измерений (определений)	$Mt=\sqrt{(0.07^2+0.07^2)}=0.10$	–
н53У	396755.2 1	2192206. 61	Метод спутниковых геодезических измерений (определений)	$Mt=\sqrt{(0.07^2+0.07^2)}=0.10$	–
н7У	396752.4 8	2192208. 45	Метод спутниковых геодезических измерений (определений)	$Mt=\sqrt{(0.07^2+0.07^2)}=0.10$	–
н6У	396762.3 3	2192184. 28	Метод спутниковых геодезических измерений (определений)	$Mt=\sqrt{(0.07^2+0.07^2)}=0.10$	–
н54У	396762.9 8	2192187. 54	Метод спутниковых геодезических измерений (определений)	$Mt=\sqrt{(0.07^2+0.07^2)}=0.10$	–
н55У	396763.3 1	2192190. 41	Метод спутниковых геодезических измерений (определений)	$Mt=\sqrt{(0.07^2+0.07^2)}=0.10$	–
н56У	396763.9 5	2192193. 86	Метод спутниковых геодезических измерений (определений)	$Mt=\sqrt{(0.07^2+0.07^2)}=0.10$	–
н57У	396764.8 2	2192197. 54	Метод спутниковых геодезических измерений (определений)	$Mt=\sqrt{(0.07^2+0.07^2)}=0.10$	–
н58У	396765.4 7	2192199. 51	Метод спутниковых геодезических измерений	$Mt=\sqrt{(0.07^2+0.07^2)}=0.10$	–

			(определений)		
н59У	396767.2 1	2192202. 40	Метод спутниковых геодезических измерений (определений)	$Mt=\sqrt{(0.07^2+0.07^2)}=0.10$	—
н60У	396776.1 5	2192210. 01	Метод спутниковых геодезических измерений (определений)	$Mt=\sqrt{(0.07^2+0.07^2)}=0.10$	—
н61У	396809.2 3	2192227. 40	Метод спутниковых геодезических измерений (определений)	$Mt=\sqrt{(0.07^2+0.07^2)}=0.10$	—
н62У	396843.0 5	2192243. 94	Метод спутниковых геодезических измерений (определений)	$Mt=\sqrt{(0.07^2+0.07^2)}=0.10$	—
н63У	396874.5 8	2192258. 52	Метод спутниковых геодезических измерений (определений)	$Mt=\sqrt{(0.07^2+0.07^2)}=0.10$	—
н64У	396888.1 3	2192264. 61	Метод спутниковых геодезических измерений (определений)	$Mt=\sqrt{(0.07^2+0.07^2)}=0.10$	—
н65У	396892.5 0	2192265. 08	Метод спутниковых геодезических измерений (определений)	$Mt=\sqrt{(0.07^2+0.07^2)}=0.10$	—
н66У	396896.9 1	2192263. 67	Метод спутниковых геодезических измерений (определений)	$Mt=\sqrt{(0.07^2+0.07^2)}=0.10$	—
н67У	396902.2 6	2192258. 46	Метод спутниковых геодезических измерений (определений)	$Mt=\sqrt{(0.07^2+0.07^2)}=0.10$	—

			измерений (определений)		
н68У	396909.5 9	2192247. 22	Метод спутниковых геодезических измерений (определений)	$Mt=\sqrt{(0.07^2+0.07^2)}=0.10$	—
н69У	396914.1 3	2192244. 23	Метод спутниковых геодезических измерений (определений)	$Mt=\sqrt{(0.07^2+0.07^2)}=0.10$	—
н70У	396919.4 0	2192243. 60	Метод спутниковых геодезических измерений (определений)	$Mt=\sqrt{(0.07^2+0.07^2)}=0.10$	—
н71У	396925.7 7	2192246. 28	Метод спутниковых геодезических измерений (определений)	$Mt=\sqrt{(0.07^2+0.07^2)}=0.10$	—
н72У	396939.7 0	2192258. 30	Метод спутниковых геодезических измерений (определений)	$Mt=\sqrt{(0.07^2+0.07^2)}=0.10$	—
н73У	396949.8 6	2192268. 60	Метод спутниковых геодезических измерений (определений)	$Mt=\sqrt{(0.07^2+0.07^2)}=0.10$	—
н74У	396966.1 3	2192286. 83	Метод спутниковых геодезических измерений (определений)	$Mt=\sqrt{(0.07^2+0.07^2)}=0.10$	—
н75У	396986.0 6	2192305. 26	Метод спутниковых геодезических измерений (определений)	$Mt=\sqrt{(0.07^2+0.07^2)}=0.10$	—
н76У	396988.6 8	2192310. 21	Метод спутниковых	$Mt=\sqrt{(0.07^2+0.07^2)}=0.10$	—

			геодезических измерений (определений)		
н77У	396990.4 3	2192316. 61	Метод спутниковых геодезических измерений (определений)	$Mt=\sqrt{(0.07^2+0.07^2)}=0.10$	–
н78У	396989.3 8	2192323. 66	Метод спутниковых геодезических измерений (определений)	$Mt=\sqrt{(0.07^2+0.07^2)}=0.10$	–
н79У	396982.6 6	2192332. 86	Метод спутниковых геодезических измерений (определений)	$Mt=\sqrt{(0.07^2+0.07^2)}=0.10$	–
н80У	396967.2 3	2192351. 48	Метод спутниковых геодезических измерений (определений)	$Mt=\sqrt{(0.07^2+0.07^2)}=0.10$	–
н81У	396966.1 7	2192353. 26	Метод спутниковых геодезических измерений (определений)	$Mt=\sqrt{(0.07^2+0.07^2)}=0.10$	–
н82У	396962.0 9	2192359. 99	Метод спутниковых геодезических измерений (определений)	$Mt=\sqrt{(0.07^2+0.07^2)}=0.10$	–
н83У	396962.1 5	2192366. 42	Метод спутниковых геодезических измерений (определений)	$Mt=\sqrt{(0.07^2+0.07^2)}=0.10$	–
н84У	396966.3 0	2192372. 70	Метод спутниковых геодезических измерений (определений)	$Mt=\sqrt{(0.07^2+0.07^2)}=0.10$	–
н85У	396973.0	2192376.	Метод	$Mt=\sqrt{(0.07^2+0.07^2)}=0.10$	–

	8	71	спутниковых геодезических измерений (определений)		
н86У	397083.14	2192432.92	Метод спутниковых геодезических измерений (определений)	$Mt=\sqrt{(0.07^2+0.07^2)}=0.10$	–
н87У	397085.81	2192434.29	Метод спутниковых геодезических измерений (определений)	$Mt=\sqrt{(0.07^2+0.07^2)}=0.10$	–
н88У	397083.99	2192437.85	Метод спутниковых геодезических измерений (определений)	$Mt=\sqrt{(0.07^2+0.07^2)}=0.10$	–
н20У	397081.32	2192436.48	Метод спутниковых геодезических измерений (определений)	$Mt=\sqrt{(0.07^2+0.07^2)}=0.10$	–

2. Сведения о частях границ образуемого земельного участка :ЗУ2

обозначение земельного участка

Обозначение части границ		Горизонтальное проложение (S), м	Описание прохождения части границ	Сведения о согласовании местоположения границ (согласовано/спорное)
от т.	до т.			
1	2	3	4	5
н20У	н21У	123.70	–	–
н21У	н22У	8.92	–	–
н22У	н23У	4.18	–	–
н23У	н24У	1.45	–	–
н24У	н25У	2.96	–	–
н25У	н26У	1.04	–	–
н26У	н27У	8.75	–	–
н27У	н28У	11.38	–	–

н28У	н29У	24.35	–	–
н29У	н30У	10.28	–	–
н30У	н31У	5.31	–	–
н31У	н32У	5.35	–	–
н32У	н33У	4.47	–	–
н33У	н34У	26.66	–	–
н34У	н35У	24.52	–	–
н35У	н36У	14.21	–	–
н36У	н37У	14.87	–	–
н37У	н38У	2.74	–	–
н38У	н39У	5.22	–	–
н39У	н40У	3.29	–	–
н40У	н41У	3.66	–	–
н41У	н42У	13.04	–	–
н42У	н43У	8.84	–	–
н43У	н44У	6.41	–	–
н44У	н45У	5.88	–	–
н45У	н46У	15.51	–	–
н46У	н47У	34.80	–	–
н47У	н48У	37.75	–	–
н48У	н49У	37.69	–	–
н49У	н50У	14.92	–	–
н50У	н51У	3.05	–	–
н51У	н52У	1.84	–	–
н52У	н53У	2.60	–	–
н53У	н7У	3.29	–	–
н7У	н6У	26.10	–	–

н6У	н54У	3.32	–	–
н54У	н55У	2.89	–	–
н55У	н56У	3.51	–	–
н56У	н57У	3.78	–	–
н57У	н58У	2.07	–	–
н58У	н59У	3.37	–	–
н59У	н60У	11.74	–	–
н60У	н61У	37.37	–	–
н61У	н62У	37.65	–	–
н62У	н63У	34.74	–	–
н63У	н64У	14.86	–	–
н64У	н65У	4.40	–	–
н65У	н66У	4.63	–	–
н66У	н67У	7.47	–	–
н67У	н68У	13.42	–	–
н68У	н69У	5.44	–	–
н69У	н70У	5.31	–	–
н70У	н71У	6.91	–	–
н71У	н72У	18.40	–	–
н72У	н73У	14.47	–	–
н73У	н74У	24.43	–	–
н74У	н75У	27.15	–	–
н75У	н76У	5.60	–	–
н76У	н77У	6.63	–	–
н77У	н78У	7.13	–	–
н78У	н79У	11.39	–	–
н79У	н80У	24.18	–	–

н80У	н81У	2.07	–	–
н81У	н82У	7.87	–	–
н82У	н83У	6.43	–	–
н83У	н84У	7.53	–	–
н84У	н85У	7.88	–	–
н85У	н86У	123.58	–	–
н86У	н87У	3.00	–	–
н87У	н88У	4.00	–	–
н88У	н20У	3.00	–	–

3. Сведения о характеристиках образуемого земельного участка :ЗУ2

_____ обозначение земельного участка

№ п/п	Наименование характеристики земельного участка	Значение характеристики
1	2	3
1.	Адрес земельного участка	–
1.1	Сведения о местоположении земельного участка (при отсутствии адреса) в структурированном в соответствии с федеральной информационной адресной системой виде	Российская Федерация, Пермский край, Бардымский р-н, Барда с, Матросова пер
1.2	Дополнительные сведения о местоположении земельного участка	–
2.	Категория земель	Земли населенных пунктов
3.	Вид (виды) разрешенного использования	в соответствии с ранее использовавшимся классификатором (dUtilizations) и сведения о разрешенном использовании в соответствии с документом Для общего пользования (уличная сеть) Земельные участки (территории) общего пользования
3.1	Дополнительные сведения об использовании земельного участка	–

4.	Реестровый номер границ территориальной зоны или в случае отсутствия такого реестрового номера ее индивидуальное обозначение (вид, тип, номер, индекс)	–
5.	Площадь земельного участка \pm величина предельной погрешности определения (вычисления) площади ($P \pm \Delta P$), м ²	2071 кв.м \pm 15.93 кв.м
6.	Формула, примененная для вычисления предельной погрешности определения площади земельного участка, с подставленными значениями и итоговые (вычисленные) значения (ΔP), м ²	$\Delta P = 3.5 * 0.10 * \sqrt{2071} = 15.93$
7.	Предельные минимальный и максимальный размеры земельного участка ($P_{\text{мин}}$ и $P_{\text{макс}}$), м ²	– –
8.	Кадастровый или иной государственный учетный номер (инвентарный) объекта недвижимости, расположенного на образуемом земельном участке	59:13:0000000:3532
9.	Кадастровые номера исходных земельных участков	–
9.1	Кадастровый номер входящего в состав земельного участка, представляющего собой единое землепользование (номер контура многоконтурного земельного участка), преобразование которого осуществляется	–
9.2	Кадастровые номера земельных участков, исключаемых из состава измененного (исходного) земельного участка, представляющего собой единое землепользование	–
9.3	Кадастровый или иной государственный учетный номер (инвентарный) объекта недвижимости, расположенного на измененном земельном участке	–
10.	Условный номер земельного участка	–
11.	Учетный номер проекта межевания территории	–
12.	Дополнительные сведения об образовании земельного участка	–
13.	Сведения о земельных участках (землях общего пользования, территории общего пользования), посредством которых обеспечивается доступ	Земельные участки (территории) общего пользования
14.	Иные сведения	–

4. Пояснения к сведениям об образуемом земельном участке :ЗУ2

обозначение земельного участка

1.

—

Сведения об образуемых земельных участках

1. Сведения о характерных точках границ образуемого земельного участка :ЗУЗ

_____ обозначение земельного участка

Система координат МСК-59, зона 2

Зона № 2

Обозначение характерных точек границ	Координаты, м		Метод определения координат	Формулы, примененные для расчета средней квадратической погрешности определения координат характерной точки границ (Mt), с подставленными в такие формулы значениями и итоговые (вычисленные) значения Mt, м	Описание закрепления точки
	X	Y			
1	2	3	4	5	6
н89У	397148.6 0	2192505. 60	Метод спутниковых геодезических измерений (определений)	$Mt = \sqrt{(0.07^2 + 0.07^2)} = 0.10$	—
н90У	397166.6 3	2192522. 92	Метод спутниковых геодезических измерений (определений)	$Mt = \sqrt{(0.07^2 + 0.07^2)} = 0.10$	—
н91У	397220.5 8	2192567. 97	Метод спутниковых геодезических измерений (определений)	$Mt = \sqrt{(0.07^2 + 0.07^2)} = 0.10$	—
н92У	397235.9 9	2192579. 97	Метод спутниковых геодезических измерений (определений)	$Mt = \sqrt{(0.07^2 + 0.07^2)} = 0.10$	—
н93У	397243.9 0	2192584. 08	Метод спутниковых геодезических измерений (определений)	$Mt = \sqrt{(0.07^2 + 0.07^2)} = 0.10$	—
н94У	397250.7 9	2192585. 27	Метод спутниковых геодезических	$Mt = \sqrt{(0.07^2 + 0.07^2)} = 0.10$	—

			измерений (определений)		
н95У	397252.4 8	2192584. 92	Метод спутниковых геодезических измерений (определений)	$Mt=\sqrt{(0.07^2+0.07^2)}=0.10$	—
н96У	397256.2 3	2192588. 23	Метод спутниковых геодезических измерений (определений)	$Mt=\sqrt{(0.07^2+0.07^2)}=0.10$	—
н97У	397250.8 5	2192589. 35	Метод спутниковых геодезических измерений (определений)	$Mt=\sqrt{(0.07^2+0.07^2)}=0.10$	—
н98У	397242.6 0	2192587. 92	Метод спутниковых геодезических измерений (определений)	$Mt=\sqrt{(0.07^2+0.07^2)}=0.10$	—
н99У	397233.8 3	2192583. 35	Метод спутниковых геодезических измерений (определений)	$Mt=\sqrt{(0.07^2+0.07^2)}=0.10$	—
н100У	397218.0 6	2192571. 09	Метод спутниковых геодезических измерений (определений)	$Mt=\sqrt{(0.07^2+0.07^2)}=0.10$	—
н101У	397190.7 3	2192548. 03	Метод спутниковых геодезических измерений (определений)	$Mt=\sqrt{(0.07^2+0.07^2)}=0.10$	—
н102У	397180.5 5	2192539. 92	Метод спутниковых геодезических измерений (определений)	$Mt=\sqrt{(0.07^2+0.07^2)}=0.10$	—
н103У	397173.1 6	2192533. 82	Метод спутниковых	$Mt=\sqrt{(0.07^2+0.07^2)}=0.10$	—

			геодезических измерений (определений)		
н104У	397163.9 4	2192525. 72	Метод спутниковых геодезических измерений (определений)	$Mt=\sqrt{(0.07^2+0.07^2)}=0.10$	–
н105У	397145.9 1	2192508. 40	Метод спутниковых геодезических измерений (определений)	$Mt=\sqrt{(0.07^2+0.07^2)}=0.10$	–
н89У	397148.6 0	2192505. 60	Метод спутниковых геодезических измерений (определений)	$Mt=\sqrt{(0.07^2+0.07^2)}=0.10$	–

2. Сведения о частях границ образуемого земельного участка :ЗУ3

обозначение земельного участка

Обозначение части границ		Горизонтальное проложение (S), м	Описание прохождения части границ	Сведения о согласовании местоположения границ (согласовано/спорное)
от т.	до т.			
1	2	3	4	5
н89У	н90У	25.00	–	–
н90У	н91У	70.29	–	–
н91У	н92У	19.53	–	–
н92У	н93У	8.91	–	–
н93У	н94У	6.99	–	–
н94У	н95У	1.73	–	–
н95У	н96У	5.00	–	–
н96У	н97У	5.50	–	–
н97У	н98У	8.37	–	–
н98У	н99У	9.89	–	–
н99У	н100У	19.97	–	–

н100У	н101У	35.76	–	–
н101У	н102У	13.02	–	–
н102У	н103У	9.58	–	–
н103У	н104У	12.27	–	–
н104У	н105У	25.00	–	–
н105У	н89У	3.88	–	–

3. Сведения о характеристиках образуемого земельного участка :ЗУЗ

обозначение земельного участка

№ п/п	Наименование характеристики земельного участка	Значение характеристики
1	2	3
1.	Адрес земельного участка	–
1.1	Сведения о местоположении земельного участка (при отсутствии адреса) в структурированном в соответствии с федеральной информационной адресной системой виде	Российская Федерация, Пермский край, Бардымский р-н, Барда с, Матросова пер
1.2	Дополнительные сведения о местоположении земельного участка	–
2.	Категория земель	–
3.	Вид (виды) разрешенного использования	в соответствии с ранее использовавшимся классификатором (dUtilizations) и сведения о разрешенном использовании в соответствии с документом Для общего пользования (уличная сеть) Земельные участки (территории) общего пользования
3.1	Дополнительные сведения об использовании земельного участка	–
4.	Реестровый номер границ территориальной зоны или в случае отсутствия такого реестрового номера ее индивидуальное обозначение (вид, тип, номер, индекс)	–
5.	Площадь земельного участка ± величина предельной погрешности определения (вычисления)	539 кв.м ± 8.13 кв.м

	площади ($P \pm \Delta P$), м ²	
6.	Формула, примененная для вычисления предельной погрешности определения площади земельного участка, с подставленными значениями и итоговые (вычисленные) значения (ΔP), м ²	$\Delta P = 3.5 * 0.10 * \sqrt{539} = 8.13$
7.	Предельные минимальный и максимальный размеры земельного участка ($P_{\text{мин}}$ и $P_{\text{макс}}$), м ²	– –
8.	Кадастровый или иной государственный учетный номер (инвентарный) объекта недвижимости, расположенного на образуемом земельном участке	59:13:0000000:3532
9.	Кадастровые номера исходных земельных участков	–
9.1	Кадастровый номер входящего в состав земельного участка, представляющего собой единое землепользование (номер контура многоконтурного земельного участка), преобразование которого осуществляется	–
9.2	Кадастровые номера земельных участков, исключаемых из состава измененного (исходного) земельного участка, представляющего собой единое землепользование	–
9.3	Кадастровый или иной государственный учетный номер (инвентарный) объекта недвижимости, расположенного на измененном земельном участке	–
10.	Условный номер земельного участка	–
11.	Учетный номер проекта межевания территории	–
12.	Дополнительные сведения об образовании земельного участка	–
13.	Сведения о земельных участках (землях общего пользования, территории общего пользования), посредством которых обеспечивается доступ	Земельные участки (территории) общего пользования
14.	Иные сведения	–
4. Пояснения к сведениям об образуемом земельном участке :ЗУЗ		
_____ обозначение земельного участка		
1.	–	

Сведения об образуемых земельных участках

1. Сведения о характерных точках границ образуемого земельного участка :ЗУ4

обозначение земельного участка

Система координат МСК-59, зона 2

Зона № 2

Обозначение характерных точек границ	Координаты, м		Метод определения координат	Формулы, примененные для расчета средней квадратической погрешности определения координат характерной точки границ (Mt), с подставленными в такие формулы значениями и итоговые (вычисленные) значения Mt, м	Описание закрепления точки
	X	Y			
1	2	3	4	5	6
н95У	397252.4 8	2192584. 92	Метод спутниковых геодезических измерений (определений)	$Mt = \sqrt{(0.07^2 + 0.07^2)} = 0.10$	—
н106У	397255.6 5	2192584. 27	Метод спутниковых геодезических измерений (определений)	$Mt = \sqrt{(0.07^2 + 0.07^2)} = 0.10$	—
н107У	397260.0 3	2192581. 67	Метод спутниковых геодезических измерений (определений)	$Mt = \sqrt{(0.07^2 + 0.07^2)} = 0.10$	—
н108У	397266.0 1	2192577. 51	Метод спутниковых геодезических измерений (определений)	$Mt = \sqrt{(0.07^2 + 0.07^2)} = 0.10$	—
н109У	397273.6 7	2192573. 45	Метод спутниковых геодезических измерений (определений)	$Mt = \sqrt{(0.07^2 + 0.07^2)} = 0.10$	—
н110У	397284.4 0	2192572. 88	Метод спутниковых геодезических	$Mt = \sqrt{(0.07^2 + 0.07^2)} = 0.10$	—

			измерений (определений)		
н111У	397293.6 3	2192576. 91	Метод спутниковых геодезических измерений (определений)	$Mt=\sqrt{(0.07^2+0.07^2)}=0.10$	—
н112У	397302.4 4	2192579. 75	Метод спутниковых геодезических измерений (определений)	$Mt=\sqrt{(0.07^2+0.07^2)}=0.10$	—
н113У	397309.7 7	2192578. 32	Метод спутниковых геодезических измерений (определений)	$Mt=\sqrt{(0.07^2+0.07^2)}=0.10$	—
н114У	397314.6 4	2192575. 65	Метод спутниковых геодезических измерений (определений)	$Mt=\sqrt{(0.07^2+0.07^2)}=0.10$	—
н115У	397322.3 0	2192567. 30	Метод спутниковых геодезических измерений (определений)	$Mt=\sqrt{(0.07^2+0.07^2)}=0.10$	—
н116У	397342.3 3	2192539. 58	Метод спутниковых геодезических измерений (определений)	$Mt=\sqrt{(0.07^2+0.07^2)}=0.10$	—
н117У	397351.7 0	2192530. 05	Метод спутниковых геодезических измерений (определений)	$Mt=\sqrt{(0.07^2+0.07^2)}=0.10$	—
н118У	397373.1 3	2192513. 73	Метод спутниковых геодезических измерений (определений)	$Mt=\sqrt{(0.07^2+0.07^2)}=0.10$	—
н119У	397376.5 2	2192509. 44	Метод спутниковых	$Mt=\sqrt{(0.07^2+0.07^2)}=0.10$	—

			геодезических измерений (определений)		
н120У	397376.28	2192508.02	Метод спутниковых геодезических измерений (определений)	$Mt=\sqrt{(0.07^2+0.07^2)}=0.10$	—
н121У	397380.62	2192512.88	Метод спутниковых геодезических измерений (определений)	$Mt=\sqrt{(0.07^2+0.07^2)}=0.10$	—
н122У	397375.83	2192516.71	Метод спутниковых геодезических измерений (определений)	$Mt=\sqrt{(0.07^2+0.07^2)}=0.10$	—
н123У	397354.36	2192533.05	Метод спутниковых геодезических измерений (определений)	$Mt=\sqrt{(0.07^2+0.07^2)}=0.10$	—
н124У	397345.39	2192542.16	Метод спутниковых геодезических измерений (определений)	$Mt=\sqrt{(0.07^2+0.07^2)}=0.10$	—
н125У	397325.40	2192569.84	Метод спутниковых геодезических измерений (определений)	$Mt=\sqrt{(0.07^2+0.07^2)}=0.10$	—
н126У	397316.56	2192579.15	Метод спутниковых геодезических измерений (определений)	$Mt=\sqrt{(0.07^2+0.07^2)}=0.10$	—
н127У	397311.15	2192582.12	Метод спутниковых геодезических измерений (определений)	$Mt=\sqrt{(0.07^2+0.07^2)}=0.10$	—
н128У	397302.2	2192583.	Метод	$Mt=\sqrt{(0.07^2+0.07^2)}=0.10$	—

	0	87	спутниковых геодезических измерений (определений)		
н129У	397292.2 1	2192580. 65	Метод спутниковых геодезических измерений (определений)	$Mt=\sqrt{(0.07^2+0.07^2)}=0.10$	—
н130У	397283.6 6	2192576. 92	Метод спутниковых геодезических измерений (определений)	$Mt=\sqrt{(0.07^2+0.07^2)}=0.10$	—
н131У	397274.7 7	2192577. 39	Метод спутниковых геодезических измерений (определений)	$Mt=\sqrt{(0.07^2+0.07^2)}=0.10$	—
н132У	397268.0 9	2192580. 93	Метод спутниковых геодезических измерений (определений)	$Mt=\sqrt{(0.07^2+0.07^2)}=0.10$	—
н133У	397262.1 9	2192585. 03	Метод спутниковых геодезических измерений (определений)	$Mt=\sqrt{(0.07^2+0.07^2)}=0.10$	—
н134У	397257.1 1	2192588. 05	Метод спутниковых геодезических измерений (определений)	$Mt=\sqrt{(0.07^2+0.07^2)}=0.10$	—
н96У	397256.2 3	2192588. 23	Метод спутниковых геодезических измерений (определений)	$Mt=\sqrt{(0.07^2+0.07^2)}=0.10$	—
н95У	397252.4 8	2192584. 92	Метод спутниковых геодезических измерений (определений)	$Mt=\sqrt{(0.07^2+0.07^2)}=0.10$	—

2. Сведения о частях границ образуемого земельного участка :ЗУ4

обозначение земельного участка

Обозначение части границ		Горизонтальное проложение (S), м	Описание прохождения части границ	Сведения о согласовании местоположения границ (согласовано/спорное)
от т.	до т.			
1	2	3	4	5
н95У	н106У	3.24	—	—
н106У	н107У	5.09	—	—
н107У	н108У	7.28	—	—
н108У	н109У	8.67	—	—
н109У	н110У	10.75	—	—
н110У	н111У	10.07	—	—
н111У	н112У	9.26	—	—
н112У	н113У	7.47	—	—
н113У	н114У	5.55	—	—
н114У	н115У	11.33	—	—
н115У	н116У	34.20	—	—
н116У	н117У	13.36	—	—
н117У	н118У	26.94	—	—
н118У	н119У	5.47	—	—
н119У	н120У	1.44	—	—
н120У	н121У	6.52	—	—
н121У	н122У	6.13	—	—
н122У	н123У	26.98	—	—
н123У	н124У	12.78	—	—
н124У	н125У	34.14	—	—
н125У	н126У	12.84	—	—
н126У	н127У	6.17	—	—

н127У	н128У	9.12	–	–
н128У	н129У	10.50	–	–
н129У	н130У	9.33	–	–
н130У	н131У	8.90	–	–
н131У	н132У	7.56	–	–
н132У	н133У	7.18	–	–
н133У	н134У	5.91	–	–
н134У	н96У	0.90	–	–
н96У	н95У	5.00	–	–

3. Сведения о характеристиках образуемого земельного участка :ЗУ4

_____ обозначение земельного участка

№ п/п	Наименование характеристики земельного участка	Значение характеристики
1	2	3
1.	Адрес земельного участка	–
1.1	Сведения о местоположении земельного участка (при отсутствии адреса) в структурированном в соответствии с федеральной информационной адресной системой виде	Пермский край, Бардымский р-н, Барда с
1.2	Дополнительные сведения о местоположении земельного участка	–
2.	Категория земель	Земли населенных пунктов
3.	Вид (виды) разрешенного использования	в соответствии с ранее использовавшимся классификатором (dUtilizations) и сведения о разрешенном использовании в соответствии с документом Для общего пользования (уличная сеть) Земельные участки (территории) общего пользования
3.1	Дополнительные сведения об использовании земельного участка	–

4.	Реестровый номер границ территориальной зоны или в случае отсутствия такого реестрового номера ее индивидуальное обозначение (вид, тип, номер, индекс)	–
5.	Площадь земельного участка \pm величина предельной погрешности определения (вычисления) площади ($P \pm \Delta P$), м ²	639 кв.м \pm 8.85 кв.м
6.	Формула, примененная для вычисления предельной погрешности определения площади земельного участка, с подставленными значениями и итоговые (вычисленные) значения (ΔP), м ²	$\Delta P = 3.5 * 0.10 * \sqrt{639} = 8.85$
7.	Предельные минимальный и максимальный размеры земельного участка ($P_{\text{мин}}$ и $P_{\text{макс}}$), м ²	– –
8.	Кадастровый или иной государственный учетный номер (инвентарный) объекта недвижимости, расположенного на образуемом земельном участке	59:13:0000000:3531, 59:13:0000000:3532
9.	Кадастровые номера исходных земельных участков	–
9.1	Кадастровый номер входящего в состав земельного участка, представляющего собой единое землепользование (номер контура многоконтурного земельного участка), преобразование которого осуществляется	–
9.2	Кадастровые номера земельных участков, исключаемых из состава измененного (исходного) земельного участка, представляющего собой единое землепользование	–
9.3	Кадастровый или иной государственный учетный номер (инвентарный) объекта недвижимости, расположенного на измененном земельном участке	–
10.	Условный номер земельного участка	–
11.	Учетный номер проекта межевания территории	–
12.	Дополнительные сведения об образовании земельного участка	–
13.	Сведения о земельных участках (землях общего пользования, территории общего пользования), посредством которых обеспечивается доступ	Земельные участки (территории) общего пользования
14.	Иные сведения	–

4. Пояснения к сведениям об образуемом земельном участке :ЗУ4

обозначение земельного участка

1.

—

Сведения об образуемых земельных участках

1. Сведения о характерных точках границ образуемого земельного участка :ЗУ5

обозначение земельного участка

Система координат МСК-59, зона 2

Зона № 2

Обозначение характерных точек границ	Координаты, м		Метод определения координат	Формулы, примененные для расчета средней квадратической погрешности определения координат характерной точки границ (Mt), с подставленными в такие формулы значениями и итоговые (вычисленные) значения Mt, м	Описание закрепления точки
	X	Y			
1	2	3	4	5	6
1	396907.0 7	2192145. 78	Метод спутниковых геодезических измерений (определений)	$Mt = \sqrt{(0.07^2 + 0.07^2)} = 0.10$	—
н135У	396908.1 0	2192146. 08	Метод спутниковых геодезических измерений (определений)	$Mt = \sqrt{(0.07^2 + 0.07^2)} = 0.10$	—
н136У	396909.0 7	2192146. 51	Метод спутниковых геодезических измерений (определений)	$Mt = \sqrt{(0.07^2 + 0.07^2)} = 0.10$	—
н137У	396909.1 7	2192146. 55	Метод спутниковых геодезических измерений (определений)	$Mt = \sqrt{(0.07^2 + 0.07^2)} = 0.10$	—
н138У	396910.0 7	2192146. 96	Метод спутниковых геодезических измерений (определений)	$Mt = \sqrt{(0.07^2 + 0.07^2)} = 0.10$	—
н139У	396911.7 3	2192147. 72	Метод спутниковых геодезических измерений (определений)	$Mt = \sqrt{(0.07^2 + 0.07^2)} = 0.10$	—

			измерений (определений)		
н140У	396921.5 9	2192152. 16	Метод спутниковых геодезических измерений (определений)	$Mt=\sqrt{(0.07^2+0.07^2)}=0.10$	—
н141У	396931.4 5	2192156. 45	Метод спутниковых геодезических измерений (определений)	$Mt=\sqrt{(0.07^2+0.07^2)}=0.10$	—
н142У	396936.5 7	2192158. 73	Метод спутниковых геодезических измерений (определений)	$Mt=\sqrt{(0.07^2+0.07^2)}=0.10$	—
н143У	396936.3 3	2192159. 36	Метод спутниковых геодезических измерений (определений)	$Mt=\sqrt{(0.07^2+0.07^2)}=0.10$	—
н144У	396934.7 9	2192162. 88	Метод спутниковых геодезических измерений (определений)	$Mt=\sqrt{(0.07^2+0.07^2)}=0.10$	—
2	396931.2 8	2192169. 04	Метод спутниковых геодезических измерений (определений)	$Mt=\sqrt{(0.07^2+0.07^2)}=0.10$	—
3	396929.0 0	2192173. 62	Метод спутниковых геодезических измерений (определений)	$Mt=\sqrt{(0.07^2+0.07^2)}=0.10$	—
н145У	396923.2 2	2192170. 00	Метод спутниковых геодезических измерений (определений)	$Mt=\sqrt{(0.07^2+0.07^2)}=0.10$	—
н146У	396920.2 9	2192175. 41	Метод спутниковых	$Mt=\sqrt{(0.07^2+0.07^2)}=0.10$	—

			геодезических измерений (определений)		
4	396919.8 1	2192176. 29	Метод спутниковых геодезических измерений (определений)	$Mt=\sqrt{(0.07^2+0.07^2)}=0.10$	—
5	396916.7 2	2192181. 99	Метод спутниковых геодезических измерений (определений)	$Mt=\sqrt{(0.07^2+0.07^2)}=0.10$	—
6	396907.8 4	2192177. 03	Метод спутниковых геодезических измерений (определений)	$Mt=\sqrt{(0.07^2+0.07^2)}=0.10$	—
7	396908.4 0	2192176. 03	Метод спутниковых геодезических измерений (определений)	$Mt=\sqrt{(0.07^2+0.07^2)}=0.10$	—
н147У	396910.5 1	2192172. 31	Метод спутниковых геодезических измерений (определений)	$Mt=\sqrt{(0.07^2+0.07^2)}=0.10$	—
н148У	396911.1 2	2192171. 25	Метод спутниковых геодезических измерений (определений)	$Mt=\sqrt{(0.07^2+0.07^2)}=0.10$	—
8	396903.4 2	2192167. 23	Метод спутниковых геодезических измерений (определений)	$Mt=\sqrt{(0.07^2+0.07^2)}=0.10$	—
н149У	396899.5 8	2192173. 79	Метод спутниковых геодезических измерений (определений)	$Mt=\sqrt{(0.07^2+0.07^2)}=0.10$	—
н150У	396900.5	2192174.	Метод	$Mt=\sqrt{(0.07^2+0.07^2)}=0.10$	—

	3	34	спутниковых геодезических измерений (определений)		
9	396906.19	2192177.65	Метод спутниковых геодезических измерений (определений)	$Mt=\sqrt{(0.07^2+0.07^2)}=0.10$	—
10	396905.00	2192179.59	Метод спутниковых геодезических измерений (определений)	$Mt=\sqrt{(0.07^2+0.07^2)}=0.10$	—
н151У	396891.34	2192204.62	Метод спутниковых геодезических измерений (определений)	$Mt=\sqrt{(0.07^2+0.07^2)}=0.10$	—
н152У	396890.45	2192206.25	Метод спутниковых геодезических измерений (определений)	$Mt=\sqrt{(0.07^2+0.07^2)}=0.10$	—
11	396872.63	2192200.49	Метод спутниковых геодезических измерений (определений)	$Mt=\sqrt{(0.07^2+0.07^2)}=0.10$	—
12	396875.18	2192195.55	Метод спутниковых геодезических измерений (определений)	$Mt=\sqrt{(0.07^2+0.07^2)}=0.10$	—
13	396888.34	2192169.20	Метод спутниковых геодезических измерений (определений)	$Mt=\sqrt{(0.07^2+0.07^2)}=0.10$	—
н153У	396895.71	2192154.28	Метод спутниковых геодезических измерений (определений)	$Mt=\sqrt{(0.07^2+0.07^2)}=0.10$	—

14	396897.0 1	2192151. 72	Метод спутниковых геодезических измерений (определений)	$Mt=\sqrt{(0.07^2+0.07^2)}=0.10$	–
15	396903.7 0	2192155. 06	Метод спутниковых геодезических измерений (определений)	$Mt=\sqrt{(0.07^2+0.07^2)}=0.10$	–
1	396907.0 7	2192145. 78	Метод спутниковых геодезических измерений (определений)	$Mt=\sqrt{(0.07^2+0.07^2)}=0.10$	–

2. Сведения о частях границ образуемого земельного участка :ЗУ5

обозначение земельного участка

Обозначение части границ		Горизонтальное проложение (S), м	Описание прохождения части границ	Сведения о согласовании местоположения границ (согласовано/спорное)
от т.	до т.			
1	2	3	4	5
1	н135У	1.07	–	–
н135У	н136У	1.06	–	–
н136У	н137У	0.11	–	–
н137У	н138У	0.99	–	–
н138У	н139У	1.83	–	–
н139У	н140У	10.81	–	–
н140У	н141У	10.75	–	–
н141У	н142У	5.60	–	–
н142У	н143У	0.67	–	–
н143У	н144У	3.84	–	–
н144У	2	7.09	–	–
2	3	5.12	–	–
3	н145У	6.82	–	–

н145У	н146У	6.15	–	–
н146У	4	1.00	–	–
4	5	6.48	–	–
5	6	10.17	–	–
6	7	1.15	–	–
7	н147У	4.28	–	–
н147У	н148У	1.22	–	–
н148У	8	8.69	–	–
8	н149У	7.60	–	–
н149У	н150У	1.10	–	–
н150У	9	6.56	–	–
9	10	2.28	–	–
10	н151У	28.51	–	–
н151У	н152У	1.86	–	–
н152У	11	18.73	–	–
11	12	5.56	–	–
12	13	29.45	–	–
13	н153У	16.64	–	–
н153У	14	2.87	–	–
14	15	7.48	–	–
15	1	9.87	–	–

3. Сведения о характеристиках образуемого земельного участка :ЗУ5

обозначение земельного участка

№ п/п	Наименование характеристики земельного участка	Значение характеристики
1	2	3
1.	Адрес земельного участка	–
1.1	Сведения о местоположении земельного участка (при отсутствии адреса) в структурированном в	Российская Федерация, Пермский край, Бардымский р-н, Барда с,

	соответствии с федеральной информационной адресной системой в виде	Гагарина ул
1.2	Дополнительные сведения о местоположении земельного участка	–
2.	Категория земель	Земли населенных пунктов
3.	Вид (виды) разрешенного использования	в соответствии с ранее использовавшимся классификатором (dUtilizations) и сведения о разрешенном использовании в соответствии с документом Для многоквартирной застройки Малоэтажная многоквартирная жилая застройка
3.1	Дополнительные сведения об использовании земельного участка	–
4.	Реестровый номер границ территориальной зоны или в случае отсутствия такого реестрового номера ее индивидуальное обозначение (вид, тип, номер, индекс)	–
5.	Площадь земельного участка \pm величина предельной погрешности определения (вычисления) площади ($P \pm \Delta P$), м ²	1540 кв.м \pm 13.74 кв.м
6.	Формула, примененная для вычисления предельной погрешности определения площади земельного участка, с подставленными значениями и итоговые (вычисленные) значения (ΔP), м ²	$\Delta P = 3.5 * 0.10 * \sqrt{1540} = 13.74$
7.	Предельные минимальный и максимальный размеры земельного участка ($P_{\text{мин}}$ и $P_{\text{макс}}$), м ²	450 3600
8.	Кадастровый или иной государственный учетный номер (инвентарный) объекта недвижимости, расположенного на образуемом земельном участке	59:13:0060238:64
9.	Кадастровые номера исходных земельных участков	–
9.1	Кадастровый номер входящего в состав земельного участка, представляющего собой единое землепользование (номер контура многоконтурного земельного участка), преобразование которого осуществляется	–
9.2	Кадастровые номера земельных участков, исключаемых из состава измененного (исходного)	–

	земельного участка, представляющего собой единое землепользование	
9.3	Кадастровый или иной государственный учетный номер (инвентарный) объекта недвижимости, расположенного на измененном земельном участке	–
10.	Условный номер земельного участка	–
11.	Учетный номер проекта межевания территории	–
12.	Дополнительные сведения об образовании земельного участка	–
13.	Сведения о земельных участках (землях общего пользования, территории общего пользования), посредством которых обеспечивается доступ	Земельные участки (территории) общего пользования
14.	Иные сведения	–
4. Пояснения к сведениям об образуемом земельном участке :ЗУ5		

обозначение земельного участка		
1.	–	

Сведения об уточняемых земельных участках, необходимые для исправления реестровых ошибок в сведениях о местоположении их границ

1. Сведения о характерных точках границ уточняемого земельного участка с кадастровым номером 59:13:0060238:1

Система координат МСК-59, зона 2

Зона № 2

Обозначение характерных точек границ	Координаты, м				Метод определения координат	Формулы, примененные для расчета средней квадратической погрешности определения координат характерных точек границ (Mt), с подставленными в такие формулы значениями и итоговые (вычисленные) значения Mt, м	Описание закрепления точки
	содержатся в Едином государственном реестре недвижимости		определены в ходе выполнения комплексных кадастровых работ				
	X	Y	X	Y			
1	2	3	4	5	6	7	8
18	39679 8.68	21920 99.54	39681 4.85	21921 06.30	Метод спутниковых геодезических измерений (определений)	$Mt = \sqrt{(0.07^2 + 0.07^2)} = 0.10$	–
19	39679 1.02	21921 20.37	39681 0.16	21921 04.21	Метод спутниковых геодезических измерений (определений)	$Mt = \sqrt{(0.07^2 + 0.07^2)} = 0.10$	–
20	39679 3.09	21921 21.10	39680 1.59	21921 00.40	Метод спутниковых геодезических измерений (определений)	$Mt = \sqrt{(0.07^2 + 0.07^2)} = 0.10$	–
21	39680 0.00	21921 23.53	39679 8.85	21920 99.18	Метод спутниковых геодезических измерений (определений)	$Mt = \sqrt{(0.07^2 + 0.07^2)} = 0.10$	–
22	39681 1.47	21921 27.57	39679 5.38	21921 08.00	Метод спутниковых геодезических измерений (определений)	$Mt = \sqrt{(0.07^2 + 0.07^2)} = 0.10$	–

					измерений (определений)		
23	39681 8.53	21921 08.94	39679 4.94	21921 08.89	Метод спутниковых геодезических измерений (определений)	$Mt=\sqrt{(0.07^2+0.07^2)}=$ 0.10	–
24	39681 0.03	21921 04.35	39679 0.04	21921 20.27	Метод спутниковых геодезических измерений (определений)	$Mt=\sqrt{(0.07^2+0.07^2)}=$ 0.10	–
25	39680 2.04	21921 00.94	39681 1.52	21921 28.06	Метод спутниковых геодезических измерений (определений)	$Mt=\sqrt{(0.07^2+0.07^2)}=$ 0.10	–
26	39680 1.13	21921 00.55	39681 4.08	21921 21.76	Метод спутниковых геодезических измерений (определений)	$Mt=\sqrt{(0.07^2+0.07^2)}=$ 0.10	–
27	39680 0.97	21921 00.48	39681 6.24	21921 15.93	Метод спутниковых геодезических измерений (определений)	$Mt=\sqrt{(0.07^2+0.07^2)}=$ 0.10	–
н159У	–	–	39682 0.32	21921 05.82	Метод спутниковых геодезических измерений (определений)	$Mt=\sqrt{(0.07^2+0.07^2)}=$ 0.10	–
н160У	–	–	39681 9.40	21921 05.33	Метод спутниковых геодезических измерений (определений)	$Mt=\sqrt{(0.07^2+0.07^2)}=$ 0.10	–
н161У	–	–	39681 9.70	21921 04.61	Метод спутниковых геодезических измерений (определений)	$Mt=\sqrt{(0.07^2+0.07^2)}=$ 0.10	–
н162У	–	–	39681 6.21	21921 03.00	Метод спутниковых	$Mt=\sqrt{(0.07^2+0.07^2)}=$ 0.10	–

					геодезических измерений (определений)		
н163У	–	–	39681 5.84	21921 03.90	Метод спутниковых геодезических измерений (определений)	$Mt=\sqrt{(0.07^2+0.07^2)}=0.10$	–
18	39679 8.68	21920 99.54	39681 4.85	21921 06.30	Метод спутниковых геодезических измерений (определений)	$Mt=\sqrt{(0.07^2+0.07^2)}=0.10$	–

2. Сведения о частях границ уточняемого земельного участка с кадастровым номером 59:13:0060238:1

Обозначение части границ		Горизонтальное проложение (S), м	Описание прохождения части границ	Сведения о согласовании местоположения границ (согласовано/спорное)
от т.	до т.			
1	2	3	4	5
18	19	5.13	–	–
19	20	9.38	–	–
20	21	3.00	–	–
21	22	9.48	–	–
22	23	0.99	–	–
23	24	12.39	–	–
24	25	22.85	–	–
25	26	6.80	–	–
26	27	6.22	–	–
27	н159У	10.90	–	–
н159У	н160У	1.04	–	–
н160У	н161У	0.78	–	–
н161У	н162У	3.84	–	–
н162У	н163У	0.97	–	–

н163У	18	2.60	–	–
3. Сведения о характеристиках уточняемого земельного участка с кадастровым номером 59:13:0060238:1				
№ п/п	Наименование характеристики		Значение характеристики	
1	2		3	
1.	Адрес земельного участка		–	
1.1	Сведения о местоположении земельного участка (при отсутствии адреса) в структурированном в соответствии с федеральной информационной адресной системой виде		–	
1.2	Дополнительные сведения о местоположении земельного участка		–	
2.	Площадь земельного участка ± величина предельной погрешности определения (вычисления) площади ($P \pm \Delta P$), м ²		513 кв.м ± 7.93 кв.м	
3.	Формула, примененная для вычисления предельной погрешности определения площади земельного участка с подставленными значениями (ΔP), м ²		$\Delta P = 3.5 * 0.10 * \sqrt{513} = 7.93$	
4.	Площадь земельного участка согласно сведениям Единого государственного реестра недвижимости ($P_{\text{кад}}$), м ²		464	
5.	Оценка расхождения P и $P_{\text{кад}}$ ($P - P_{\text{кад}}$), м ²		49	
6.	Предельные минимальный и максимальный размеры земельного участка ($P_{\text{мин}}$ и $P_{\text{макс}}$), м ²		700 2500	
7.	Кадастровый номер или иной государственный учетный номер (инвентарный) объекта недвижимости, расположенного на земельном участке		59:13:0060238:60	
8.	Вид (виды) разрешенного использования		Для ведения личного подсобного хозяйства (приусадебный земельный участок)	
8.1	Дополнительные сведения об использовании земельного участка		–	
9.	Сведения о земельных участках (землях общего пользования, территории общего пользования), посредством которых обеспечивается доступ		Земельные участки (территории) общего пользования	

10.	Иные сведения	—
4. Пояснения к сведениям об уточняемом земельном участке с кадастровым номером: <u>59:13:0060238:1</u>		
1.	При выполнении комплексных кадастровых работ выявлена реестровая ошибка в описании местоположения границ земельного участка. Исправление реестровой ошибки проводится по фактическим границам.	

Сведения об уточняемых земельных участках, необходимые для исправления реестровых ошибок в сведениях о местоположении их границ

1. Сведения о характерных точках границ уточняемого земельного участка с кадастровым номером 59:13:0060238:4

Система координат МСК-59, зона 2

Зона № 2

Обозначение характерных точек границ	Координаты, м				Метод определения координат	Формулы, примененные для расчета средней квадратической погрешности определения координат характерных точек границ (Mt), с подставленными в такие формулы значениями и итоговые (вычисленные) значения Mt, м	Описание закрепления точки
	содержатся в Едином государственном реестре недвижимости		определены в ходе выполнения комплексных кадастровых работ				
	X	Y	X	Y			
1	2	3	4	5	6	7	8
13	39690 1.27	21921 43.34	39688 8.34	21921 69.20	Метод спутниковых геодезических измерений (определений)	$Mt = \sqrt{(0.07^2 + 0.07^2)} = 0.10$	–
12	39689 4.41	21921 57.11	39687 5.18	21921 95.55	Метод спутниковых геодезических измерений (определений)	$Mt = \sqrt{(0.07^2 + 0.07^2)} = 0.10$	–
11	39688 8.26	21921 69.24	39687 2.63	21922 00.49	Метод спутниковых геодезических измерений (определений)	$Mt = \sqrt{(0.07^2 + 0.07^2)} = 0.10$	–
40	39687 7.68	21921 90.14	39685 6.59	21921 92.02	Метод спутниковых геодезических измерений (определений)	$Mt = \sqrt{(0.07^2 + 0.07^2)} = 0.10$	–
41	39686 1.52	21921 81.29	39686 1.52	21921 81.29	Метод спутниковых геодезических измерений (определений)	$Mt = \sqrt{(0.07^2 + 0.07^2)} = 0.10$	–

					измерений (определений)		
42	39687 0.57	21921 62.40	39686 5.60	21921 72.92	Метод спутниковых геодезических измерений (определений)	$Mt=\sqrt{(0.07^2+0.07^2)}=$ 0.10	–
43	39687 6.33	21921 50.95	39686 7.56	21921 69.58	Метод спутниковых геодезических измерений (определений)	$Mt=\sqrt{(0.07^2+0.07^2)}=$ 0.10	–
44	39688 3.96	21921 35.61	39687 0.90	21921 62.39	Метод спутниковых геодезических измерений (определений)	$Mt=\sqrt{(0.07^2+0.07^2)}=$ 0.10	–
45	–	–	39687 2.20	21921 59.55	Метод спутниковых геодезических измерений (определений)	$Mt=\sqrt{(0.07^2+0.07^2)}=$ 0.10	–
46	–	–	39687 9.17	21921 45.40	Метод спутниковых геодезических измерений (определений)	$Mt=\sqrt{(0.07^2+0.07^2)}=$ 0.10	–
47	–	–	39688 3.98	21921 35.86	Метод спутниковых геодезических измерений (определений)	$Mt=\sqrt{(0.07^2+0.07^2)}=$ 0.10	–
n174У	–	–	39689 6.09	21921 41.06	Метод спутниковых геодезических измерений (определений)	$Mt=\sqrt{(0.07^2+0.07^2)}=$ 0.10	–
48	–	–	39690 1.27	21921 43.35	Метод спутниковых геодезических измерений (определений)	$Mt=\sqrt{(0.07^2+0.07^2)}=$ 0.10	–
14	–	–	39689 7.01	21921 51.72	Метод спутниковых	$Mt=\sqrt{(0.07^2+0.07^2)}=$ 0.10	–

					геодезических измерений (определений)		
н153У	–	–	39689 5.71	21921 54.28	Метод спутниковых геодезических измерений (определений)	$Mt=\sqrt{(0.07^2+0.07^2)}=0.10$	–
13	39690 1.27	21921 43.34	39688 8.34	21921 69.20	Метод спутниковых геодезических измерений (определений)	$Mt=\sqrt{(0.07^2+0.07^2)}=0.10$	–

2. Сведения о частях границ уточняемого земельного участка с кадастровым номером 59:13:0060238:4

Обозначение части границ		Горизонтальное проложение (S), м	Описание прохождения части границ	Сведения о согласовании местоположения границ (согласовано/спорное)
от т.	до т.			
1	2	3	4	5
13	12	29.45	–	–
12	11	5.56	–	–
11	40	18.14	–	–
40	41	11.81	–	–
41	42	9.31	–	–
42	43	3.87	–	–
43	44	7.93	–	–
44	45	3.12	–	–
45	46	15.77	–	–
46	47	10.68	–	–
47	н174У	13.18	–	–
н174У	48	5.66	–	–
48	14	9.39	–	–
14	н153У	2.87	–	–

н153У	13	16.64	–	–
3. Сведения о характеристиках уточняемого земельного участка с кадастровым номером 59:13:0060238:4				
№ п/п	Наименование характеристики		Значение характеристики	
1	2		3	
1.	Адрес земельного участка		–	
1.1	Сведения о местоположении земельного участка (при отсутствии адреса) в структурированном в соответствии с федеральной информационной адресной системой виде		–	
1.2	Дополнительные сведения о местоположении земельного участка		–	
2.	Площадь земельного участка ± величина предельной погрешности определения (вычисления) площади ($P \pm \Delta P$), м ²		1178 кв.м ± 12.01 кв.м	
3.	Формула, примененная для вычисления предельной погрешности определения площади земельного участка с подставленными значениями (ΔP), м ²		$\Delta P = 3.5 * 0.10 * \sqrt{1178} = 12.01$	
4.	Площадь земельного участка согласно сведениям Единого государственного реестра недвижимости ($P_{\text{кад}}$), м ²		971	
5.	Оценка расхождения P и $P_{\text{кад}}$ ($P - P_{\text{кад}}$), м ²		207	
6.	Предельные минимальный и максимальный размеры земельного участка ($P_{\text{мин}}$ и $P_{\text{макс}}$), м ²		700 2500	
7.	Кадастровый номер или иной государственный учетный номер (инвентарный) объекта недвижимости, расположенного на земельном участке		59:13:0060238:63	
8.	Вид (виды) разрешенного использования		Жилая застройка	
8.1	Дополнительные сведения об использовании земельного участка		–	
9.	Сведения о земельных участках (землях общего пользования, территории общего пользования), посредством которых обеспечивается доступ		Земельные участки (территории) общего пользования	
10.	Иные сведения		–	

4. Пояснения к сведениям об уточняемом земельном участке с кадастровым номером:
59:13:0060238:4

- | | |
|----|--|
| 1. | При выполнении комплексных кадастровых работ выявлена реестровая ошибка в описании местоположения границ земельного участка. Исправление реестровой ошибки проводится по фактическим границам. |
|----|--|

Сведения об уточняемых земельных участках, необходимые для исправления реестровых ошибок в сведениях о местоположении их границ

1. Сведения о характерных точках границ уточняемого земельного участка с кадастровым номером 59:13:0060238:13

Система координат МСК-59, зона 2

Зона № 2

Обозначение характерных точек границ	Координаты, м				Метод определения координат	Формулы, примененные для расчета средней квадратической погрешности определения координат характерных точек границ (Mt), с подставленными в такие формулы значениями и итоговые (вычисленные) значения Mt, м	Описание закрепления точки
	содержатся в Едином государственном реестре недвижимости		определены в ходе выполнения комплексных кадастровых работ				
	X	Y	X	Y			
1	2	3	4	5	6	7	8
2	39693 5.60	21921 59.74	39693 1.28	21921 69.04	Метод спутниковых геодезических измерений (определений)	$Mt = \sqrt{(0.07^2 + 0.07^2)} = 0.10$	–
3	39693 4.26	21921 62.26	39692 9.00	21921 73.62	Метод спутниковых геодезических измерений (определений)	$Mt = \sqrt{(0.07^2 + 0.07^2)} = 0.10$	–
49	39693 0.59	21921 68.69	39692 7.65	21921 75.97	Метод спутниковых геодезических измерений (определений)	$Mt = \sqrt{(0.07^2 + 0.07^2)} = 0.10$	–
50	39692 8.86	21921 73.09	39692 1.26	21921 88.95	Метод спутниковых геодезических измерений (определений)	$Mt = \sqrt{(0.07^2 + 0.07^2)} = 0.10$	–
51	39692 0.91	21921 89.39	39691 6.95	21921 97.58	Метод спутниковых геодезических измерений (определений)	$Mt = \sqrt{(0.07^2 + 0.07^2)} = 0.10$	–

					измерений (определений)		
52	39691 4.86	21922 00.83	39691 5.13	21922 00.96	Метод спутниковых геодезических измерений (определений)	$Mt=\sqrt{(0.07^2+0.07^2)}=$ 0.10	–
53	39694 6.02	21922 16.49	39694 6.02	21922 16.49	Метод спутниковых геодезических измерений (определений)	$Mt=\sqrt{(0.07^2+0.07^2)}=$ 0.10	–
54	39695 2.93	21922 00.00	39694 6.94	21922 14.23	Метод спутниковых геодезических измерений (определений)	$Mt=\sqrt{(0.07^2+0.07^2)}=$ 0.10	–
55	39695 5.39	21921 96.03	39694 7.50	21922 12.85	Метод спутниковых геодезических измерений (определений)	$Mt=\sqrt{(0.07^2+0.07^2)}=$ 0.10	–
56	39695 8.29	21921 88.53	39695 4.33	21921 96.06	Метод спутниковых геодезических измерений (определений)	$Mt=\sqrt{(0.07^2+0.07^2)}=$ 0.10	–
57	39695 7.87	21921 87.72	39695 6.03	21921 91.96	Метод спутниковых геодезических измерений (определений)	$Mt=\sqrt{(0.07^2+0.07^2)}=$ 0.10	–
58	39696 3.94	21921 73.71	39695 6.28	21921 92.07	Метод спутниковых геодезических измерений (определений)	$Mt=\sqrt{(0.07^2+0.07^2)}=$ 0.10	–
59	39694 9.33	21921 67.14	39695 8.30	21921 87.40	Метод спутниковых геодезических измерений (определений)	$Mt=\sqrt{(0.07^2+0.07^2)}=$ 0.10	–
60	39694 8.36	21921 69.56	39695 9.55	21921 84.52	Метод спутниковых	$Mt=\sqrt{(0.07^2+0.07^2)}=$ 0.10	–

					геодезических измерений (определений)		
61	39693 9.98	21921 67.38	39696 4.58	21921 71.59	Метод спутниковых геодезических измерений (определений)	$Mt=\sqrt{(0.07^2+0.07^2)}=0.10$	–
62	39694 1.96	21921 62.72	39696 3.57	21921 71.12	Метод спутниковых геодезических измерений (определений)	$Mt=\sqrt{(0.07^2+0.07^2)}=0.10$	–
н175У	–	–	39696 0.71	21921 69.80	Метод спутниковых геодезических измерений (определений)	$Mt=\sqrt{(0.07^2+0.07^2)}=0.10$	–
н176У	–	–	39694 7.10	21921 63.49	Метод спутниковых геодезических измерений (определений)	$Mt=\sqrt{(0.07^2+0.07^2)}=0.10$	–
н177У	–	–	39694 4.09	21921 62.09	Метод спутниковых геодезических измерений (определений)	$Mt=\sqrt{(0.07^2+0.07^2)}=0.10$	–
н178У	–	–	39694 2.80	21921 61.50	Метод спутниковых геодезических измерений (определений)	$Mt=\sqrt{(0.07^2+0.07^2)}=0.10$	–
н142У	–	–	39693 6.57	21921 58.73	Метод спутниковых геодезических измерений (определений)	$Mt=\sqrt{(0.07^2+0.07^2)}=0.10$	–
н143У	–	–	39693 6.33	21921 59.36	Метод спутниковых геодезических измерений (определений)	$Mt=\sqrt{(0.07^2+0.07^2)}=0.10$	–
н144У	–	–	39693	21921	Метод	$Mt=\sqrt{(0.07^2+0.07^2)}=$	–

			4.79	62.88	спутниковых геодезических измерений (определений)	0.10	
2	39693 5.60	21921 59.74	39693 1.28	21921 69.04	Метод спутниковых геодезических измерений (определений)	$Mt=\sqrt{(0.07^2+0.07^2)}=$ 0.10	–

2. Сведения о частях границ уточняемого земельного участка с кадастровым номером 59:13:0060238:13

Обозначение части границ		Горизонтальное проложение (S), м	Описание прохождения части границ	Сведения о согласовании местоположения границ (согласовано/спорное)
от г.	до г.			
1	2	3	4	5
2	3	5.12	–	–
3	49	2.71	–	–
49	50	14.47	–	–
50	51	9.65	–	–
51	52	3.84	–	–
52	53	34.57	–	–
53	54	2.44	–	–
54	55	1.49	–	–
55	56	18.13	–	–
56	57	4.44	–	–
57	58	0.27	–	–
58	59	5.09	–	–
59	60	3.14	–	–
60	61	13.87	–	–
61	62	1.11	–	–
62	н175У	3.15	–	–
н175У	н176У	15.00	–	–

н176У	н177У	3.32	–	–
н177У	н178У	1.42	–	–
н178У	н142У	6.82	–	–
н142У	н143У	0.67	–	–
н143У	н144У	3.84	–	–
н144У	2	7.09	–	–

3. Сведения о характеристиках уточняемого земельного участка с кадастровым номером 59:13:0060238:13

№ п/п	Наименование характеристики	Значение характеристики
1	2	3
1.	Адрес земельного участка	–
1.1	Сведения о местоположении земельного участка (при отсутствии адреса) в структурированном в соответствии с федеральной информационной адресной системой виде	–
1.2	Дополнительные сведения о местоположении земельного участка	–
2.	Площадь земельного участка ± величина предельной погрешности определения (вычисления) площади ($P \pm \Delta P$), м ²	1569 кв.м ± 13.86 кв.м
3.	Формула, примененная для вычисления предельной погрешности определения площади земельного участка с подставленными значениями (ΔP), м ²	$\Delta P = 3.5 * 0.10 * \sqrt{1569} = 13.86$
4.	Площадь земельного участка согласно сведениям Единого государственного реестра недвижимости ($P_{\text{кад}}$), м ²	1500
5.	Оценка расхождения P и $P_{\text{кад}}$ ($P - P_{\text{кад}}$), м ²	69
6.	Предельные минимальный и максимальный размеры земельного участка ($P_{\text{мин}}$ и $P_{\text{макс}}$), м ²	700 2500
7.	Кадастровый номер или иной государственный учетный номер (инвентарный) объекта недвижимости, расположенного на земельном участке	59:13:0060238:65
8.	Вид (виды) разрешенного использования	Для ведения личного подсобного

		хозяйства (приусадебный земельный участок)
8.1	Дополнительные сведения об использовании земельного участка	—
9.	Сведения о земельных участках (землях общего пользования, территории общего пользования), посредством которых обеспечивается доступ	Земельные участки (территории) общего пользования
10.	Иные сведения	—
4. Пояснения к сведениям об уточняемом земельном участке с кадастровым номером: <u>59:13:0060238:13</u>		
1.	При выполнении комплексных кадастровых работ выявлена реестровая ошибка в описании местоположения границ земельного участка. Исправление реестровой ошибки проводится по фактическим границам.	

Сведения об уточняемых земельных участках, необходимые для исправления реестровых ошибок в сведениях о местоположении их границ

1. Сведения о характерных точках границ уточняемого земельного участка с кадастровым номером 59:13:0060238:14

Система координат МСК-59, зона 2

Зона № 2

Обозначение характерных точек границ	Координаты, м				Метод определения координат	Формулы, примененные для расчета средней квадратической погрешности определения координат характерных точек границ (Mt), с подставленными в такие формулы значениями и итоговые (вычисленные) значения Mt, м	Описание закрепления точки
	содержатся в Едином государственном реестре недвижимости		определены в ходе выполнения комплексных кадастровых работ				
	X	Y	X	Y			
1	2	3	4	5	6	7	8
63	39694 4.59	21922 19.92	39694 2.71	21922 24.62	Метод спутниковых геодезических измерений (определений)	$Mt=\sqrt{(0.07^2+0.07^2)}=0.10$	–
53	39691 4.01	21922 02.45	39694 6.02	21922 16.49	Метод спутниковых геодезических измерений (определений)	$Mt=\sqrt{(0.07^2+0.07^2)}=0.10$	–
52	39691 2.04	21922 06.16	39691 5.13	21922 00.96	Метод спутниковых геодезических измерений (определений)	$Mt=\sqrt{(0.07^2+0.07^2)}=0.10$	–
64	39691 0.88	21922 09.70	39691 2.05	21922 06.73	Метод спутниковых геодезических измерений (определений)	$Mt=\sqrt{(0.07^2+0.07^2)}=0.10$	–
65	39690 7.47	21922 13.88	39690 8.47	21922 13.15	Метод спутниковых геодезических измерений (определений)	$Mt=\sqrt{(0.07^2+0.07^2)}=0.10$	–

					измерений (определений)		
66	39689 9.72	21922 10.47	39690 7.69	21922 13.93	Метод спутниковых геодезических измерений (определений)	$Mt=\sqrt{(0.07^2+0.07^2)}=$ 0.10	–
67	39689 5.89	21922 13.48	39691 1.51	21922 21.91	Метод спутниковых геодезических измерений (определений)	$Mt=\sqrt{(0.07^2+0.07^2)}=$ 0.10	–
68	39691 9.75	21922 32.81	39692 1.21	21922 29.94	Метод спутниковых геодезических измерений (определений)	$Mt=\sqrt{(0.07^2+0.07^2)}=$ 0.10	–
69	39692 0.45	21922 31.41	39692 5.83	21922 35.33	Метод спутниковых геодезических измерений (определений)	$Mt=\sqrt{(0.07^2+0.07^2)}=$ 0.10	–
70	39692 0.86	21922 29.87	39693 3.42	21922 41.93	Метод спутниковых геодезических измерений (определений)	$Mt=\sqrt{(0.07^2+0.07^2)}=$ 0.10	–
71	39692 1.38	21922 30.29	39693 5.34	21922 43.46	Метод спутниковых геодезических измерений (определений)	$Mt=\sqrt{(0.07^2+0.07^2)}=$ 0.10	–
72	39692 2.71	21922 28.65	39695 2.10	21922 60.40	Метод спутниковых геодезических измерений (определений)	$Mt=\sqrt{(0.07^2+0.07^2)}=$ 0.10	–
73	39692 5.43	21922 31.32	39696 4.44	21922 39.04	Метод спутниковых геодезических измерений (определений)	$Mt=\sqrt{(0.07^2+0.07^2)}=$ 0.10	–
74	39692 7.76	21922 33.81	39694 6.22	21922 31.21	Метод спутниковых	$Mt=\sqrt{(0.07^2+0.07^2)}=$ 0.10	–

					геодезических измерений (определений)		
75	39692 7.31	21922 34.31	39694 1.22	21922 28.62	Метод спутниковых геодезических измерений (определений)	$Mt=\sqrt{(0.07^2+0.07^2)}=0.10$	–
76	39692 5.88	21922 35.69	–	–	Метод спутниковых геодезических измерений (определений)	$Mt=\sqrt{(0.07^2+0.07^2)}=0.10$	–
77	39693 2.24	21922 41.86	–	–	Метод спутниковых геодезических измерений (определений)	$Mt=\sqrt{(0.07^2+0.07^2)}=0.10$	–
78	39694 7.11	21922 56.20	–	–	Метод спутниковых геодезических измерений (определений)	$Mt=\sqrt{(0.07^2+0.07^2)}=0.10$	–
79	39695 7.40	21922 36.36	–	–	Метод спутниковых геодезических измерений (определений)	$Mt=\sqrt{(0.07^2+0.07^2)}=0.10$	–
80	39694 0.96	21922 28.58	–	–	Метод спутниковых геодезических измерений (определений)	$Mt=\sqrt{(0.07^2+0.07^2)}=0.10$	–
63	39694 4.59	21922 19.92	39694 2.71	21922 24.62	Метод спутниковых геодезических измерений (определений)	$Mt=\sqrt{(0.07^2+0.07^2)}=0.10$	–

2. Сведения о частях границ уточняемого земельного участка с кадастровым номером 59:13:0060238:14

Обозначение части границ		Горизонтальное проложение (S), м	Описание прохождения части границ	Сведения о согласовании местоположения границ (согласовано/спорное)
от т.	до т.			

1	2	3	4	5
63	53	8.78	–	–
53	52	34.57	–	–
52	64	6.54	–	–
64	65	7.35	–	–
65	66	1.10	–	–
66	67	8.85	–	–
67	68	12.59	–	–
68	69	7.10	–	–
69	70	10.06	–	–
70	71	2.46	–	–
71	72	23.83	–	–
72	73	24.67	–	–
73	74	19.83	–	–
74	75	5.63	–	–
75	63	4.27	–	–

3. Сведения о характеристиках уточняемого земельного участка с кадастровым номером 59:13:0060238:14

№ п/п	Наименование характеристики	Значение характеристики
1	2	3
1.	Адрес земельного участка	–
1.1	Сведения о местоположении земельного участка (при отсутствии адреса) в структурированном в соответствии с федеральной информационной адресной системой виде	–
1.2	Дополнительные сведения о местоположении земельного участка	–
2.	Площадь земельного участка ± величина предельной погрешности определения (вычисления) площади ($P \pm \Delta P$), м ²	1320 кв.м ± 38.15 кв.м

3.	Формула, примененная для вычисления предельной погрешности определения площади земельного участка с подставленными значениями (ΔP), м ²	$\Delta P = 3.5 * 0.30 * \sqrt{1320} = 38.15$
4.	Площадь земельного участка согласно сведениям Единого государственного реестра недвижимости ($P_{\text{кад}}$), м ²	1200
5.	Оценка расхождения P и $P_{\text{кад}}$ ($P - P_{\text{кад}}$), м ²	120
6.	Предельные минимальный и максимальный размеры земельного участка ($P_{\text{мин}}$ и $P_{\text{макс}}$), м ²	700 2500
7.	Кадастровый номер или иной государственный учетный номер (инвентарный) объекта недвижимости, расположенного на земельном участке	59:13:0060238:66
8.	Вид (виды) разрешенного использования	Для ведения личного подсобного хозяйства (приусадебный земельный участок)
8.1	Дополнительные сведения об использовании земельного участка	–
9.	Сведения о земельных участках (землях общего пользования, территории общего пользования), посредством которых обеспечивается доступ	Земельные участки (территории) общего пользования
10.	Иные сведения	–
4. Пояснения к сведениям об уточняемом земельном участке с кадастровым номером: <u>59:13:0060238:14</u>		
1.	При выполнении комплексных кадастровых работ выявлена реестровая ошибка в описании местоположения границ земельного участка. Исправление реестровой ошибки проводится по фактическим границам.	

Сведения об уточняемых земельных участках, необходимые для исправления реестровых ошибок в сведениях о местоположении их границ

1. Сведения о характерных точках границ уточняемого земельного участка с кадастровым номером 59:13:0060238:15

Система координат МСК-59, зона 2

Зона № 2

Обозначение характерных точек границ	Координаты, м				Метод определения координат	Формулы, примененные для расчета средней квадратической погрешности определения координат характерных точек границ (Mt), с подставленными в такие формулы значениями и итоговые (вычисленные) значения Mt, м	Описание закрепления точки
	содержатся в Едином государственном реестре недвижимости		определены в ходе выполнения комплексных кадастровых работ				
	X	Y	X	Y			
1	2	3	4	5	6	7	8
60	39698 6.45	21921 84.38	39695 9.55	21921 84.52	Метод спутниковых геодезических измерений (определений)	$Mt = \sqrt{(0.07^2 + 0.07^2)} = 0.10$	–
59	39696 7.78	21921 75.56	39695 8.30	21921 87.40	Метод спутниковых геодезических измерений (определений)	$Mt = \sqrt{(0.07^2 + 0.07^2)} = 0.10$	–
58	39696 3.94	21921 73.71	39695 6.28	21921 92.07	Метод спутниковых геодезических измерений (определений)	$Mt = \sqrt{(0.07^2 + 0.07^2)} = 0.10$	–
57	39695 7.87	21921 87.72	39695 6.03	21921 91.96	Метод спутниковых геодезических измерений (определений)	$Mt = \sqrt{(0.07^2 + 0.07^2)} = 0.10$	–
56	39695 8.29	21921 88.53	39695 4.33	21921 96.06	Метод спутниковых геодезических измерений (определений)	$Mt = \sqrt{(0.07^2 + 0.07^2)} = 0.10$	–

					измерений (определений)		
55	39695 5.39	21921 96.03	39694 7.50	21922 12.85	Метод спутниковых геодезических измерений (определений)	$Mt=\sqrt{(0.07^2+0.07^2)}=$ 0.10	–
54	39695 2.93	21922 00.00	39694 6.94	21922 14.23	Метод спутниковых геодезических измерений (определений)	$Mt=\sqrt{(0.07^2+0.07^2)}=$ 0.10	–
53	39694 6.02	21922 16.49	39694 6.02	21922 16.49	Метод спутниковых геодезических измерений (определений)	$Mt=\sqrt{(0.07^2+0.07^2)}=$ 0.10	–
63	39694 4.59	21922 19.92	39694 2.71	21922 24.62	Метод спутниковых геодезических измерений (определений)	$Mt=\sqrt{(0.07^2+0.07^2)}=$ 0.10	–
75	39694 0.96	21922 28.58	39694 1.22	21922 28.62	Метод спутниковых геодезических измерений (определений)	$Mt=\sqrt{(0.07^2+0.07^2)}=$ 0.10	–
74	39695 7.39	21922 36.35	39694 6.22	21922 31.21	Метод спутниковых геодезических измерений (определений)	$Mt=\sqrt{(0.07^2+0.07^2)}=$ 0.10	–
73	39696 5.39	21922 40.14	39696 4.44	21922 39.04	Метод спутниковых геодезических измерений (определений)	$Mt=\sqrt{(0.07^2+0.07^2)}=$ 0.10	–
81	39697 7.34	21922 05.37	39696 5.12	21922 39.37	Метод спутниковых геодезических измерений (определений)	$Mt=\sqrt{(0.07^2+0.07^2)}=$ 0.10	–
82	39697 7.45	21922 05.10	39696 6.89	21922 35.58	Метод спутниковых	$Mt=\sqrt{(0.07^2+0.07^2)}=$ 0.10	–

					геодезических измерений (определений)		
83	39697 7.29	21922 05.02	39696 7.84	21922 33.15	Метод спутниковых геодезических измерений (определений)	$Mt=\sqrt{(0.07^2+0.07^2)}=0.10$	–
84	39697 8.39	21922 02.63	39697 0.72	21922 25.89	Метод спутниковых геодезических измерений (определений)	$Mt=\sqrt{(0.07^2+0.07^2)}=0.10$	–
85	39697 9.61	21922 00.00	39697 8.03	21922 04.49	Метод спутниковых геодезических измерений (определений)	$Mt=\sqrt{(0.07^2+0.07^2)}=0.10$	–
86	39698 0.27	21921 98.59	39698 0.17	21921 99.25	Метод спутниковых геодезических измерений (определений)	$Mt=\sqrt{(0.07^2+0.07^2)}=0.10$	–
н179У	–	–	39698 0.42	21921 98.67	Метод спутниковых геодезических измерений (определений)	$Mt=\sqrt{(0.07^2+0.07^2)}=0.10$	–
н180У	–	–	39698 5.97	21921 85.74	Метод спутниковых геодезических измерений (определений)	$Mt=\sqrt{(0.07^2+0.07^2)}=0.10$	–
н181У	–	–	39698 7.47	21921 81.85	Метод спутниковых геодезических измерений (определений)	$Mt=\sqrt{(0.07^2+0.07^2)}=0.10$	–
н182У	–	–	39697 4.93	21921 76.39	Метод спутниковых геодезических измерений (определений)	$Mt=\sqrt{(0.07^2+0.07^2)}=0.10$	–
н183У	–	–	39697	21921	Метод	$Mt=\sqrt{(0.07^2+0.07^2)}=$	–

			3.62	75.78	спутниковых геодезических измерений (определений)	0.10	
н184У	–	–	39697 0.68	21921 74.42	Метод спутниковых геодезических измерений (определений)	$Mt=\sqrt{(0.07^2+0.07^2)}=0.10$	–
61	–	–	39696 4.58	21921 71.59	Метод спутниковых геодезических измерений (определений)	$Mt=\sqrt{(0.07^2+0.07^2)}=0.10$	–
60	39698 6.45	21921 84.38	39695 9.55	21921 84.52	Метод спутниковых геодезических измерений (определений)	$Mt=\sqrt{(0.07^2+0.07^2)}=0.10$	–

2. Сведения о частях границ уточняемого земельного участка с кадастровым номером 59:13:0060238:15

Обозначение части границ		Горизонтальное проложение (S), м	Описание прохождения части границ	Сведения о согласовании местоположения границ (согласовано/спорное)
от т.	до т.			
1	2	3	4	5
60	59	3.14	–	–
59	58	5.09	–	–
58	57	0.27	–	–
57	56	4.44	–	–
56	55	18.13	–	–
55	54	1.49	–	–
54	53	2.44	–	–
53	63	8.78	–	–
63	75	4.27	–	–
75	74	5.63	–	–
74	73	19.83	–	–

73	81	0.76	–	–
81	82	4.18	–	–
82	83	2.61	–	–
83	84	7.81	–	–
84	85	22.61	–	–
85	86	5.66	–	–
86	н179У	0.63	–	–
н179У	н180У	14.07	–	–
н180У	н181У	4.17	–	–
н181У	н182У	13.68	–	–
н182У	н183У	1.45	–	–
н183У	н184У	3.24	–	–
н184У	61	6.72	–	–
61	60	13.87	–	–

3. Сведения о характеристиках уточняемого земельного участка с кадастровым номером 59:13:0060238:15

№ п/п	Наименование характеристики	Значение характеристики
1	2	3
1.	Адрес земельного участка	–
1.1	Сведения о местоположении земельного участка (при отсутствии адреса) в структурированном в соответствии с федеральной информационной адресной системой виде	–
1.2	Дополнительные сведения о местоположении земельного участка	–
2.	Площадь земельного участка ± величина предельной погрешности определения (вычисления) площади ($P \pm \Delta P$), м ²	1579 кв.м ± 13.91 кв.м
3.	Формула, примененная для вычисления предельной погрешности определения площади земельного участка с подставленными значениями (ΔP), м ²	$\Delta P = 3.5 * 0.10 * \sqrt{1579} = 13.91$

4.	Площадь земельного участка согласно сведениям Единого государственного реестра недвижимости ($P_{\text{кад}}$), м^2	1504
5.	Оценка расхождения P и $P_{\text{кад}}$ ($P - P_{\text{кад}}$), м^2	75
6.	Предельные минимальный и максимальный размеры земельного участка ($P_{\text{мин}}$ и $P_{\text{макс}}$), м^2	700 2500
7.	Кадастровый номер или иной государственный учетный номер (инвентарный) объекта недвижимости, расположенного на земельном участке	59:13:0060238:67
8.	Вид (виды) разрешенного использования	Для ведения личного подсобного хозяйства (приусадебный земельный участок)
8.1	Дополнительные сведения об использовании земельного участка	—
9.	Сведения о земельных участках (землях общего пользования, территории общего пользования), посредством которых обеспечивается доступ	Земельные участки (территории) общего пользования
10.	Иные сведения	—
4. Пояснения к сведениям об уточняемом земельном участке с кадастровым номером: <u>59:13:0060238:15</u>		
1.	При выполнении комплексных кадастровых работ выявлена реестровая ошибка в описании местоположения границ земельного участка. Исправление реестровой ошибки проводится по фактическим границам.	

Сведения об уточняемых земельных участках, необходимые для исправления реестровых ошибок в сведениях о местоположении их границ

1. Сведения о характерных точках границ уточняемого земельного участка с кадастровым номером 59:13:0060238:17

Система координат МСК-59, зона 2

Зона № 2

Обозначение характерных точек границ	Координаты, м				Метод определения координат	Формулы, примененные для расчета средней квадратической погрешности определения координат характерных точек границ (Mt), с подставленными в такие формулы значениями и итоговые (вычисленные) значения Mt, м	Описание закрепления точки
	содержатся в Едином государственном реестре недвижимости		определены в ходе выполнения комплексных кадастровых работ				
	X	Y	X	Y			
1	2	3	4	5	6	7	8
88	39700 6.12	21922 13.77	39700 6.12	21922 13.77	Метод спутниковых геодезических измерений (определений)	$Mt = \sqrt{(0.07^2 + 0.07^2)} = 0.10$	–
89	39700 4.42	21922 17.80	39700 3.30	21922 20.44	Метод спутниковых геодезических измерений (определений)	$Mt = \sqrt{(0.07^2 + 0.07^2)} = 0.10$	–
90	39700 3.30	21922 20.44	39699 3.46	21922 44.45	Метод спутниковых геодезических измерений (определений)	$Mt = \sqrt{(0.07^2 + 0.07^2)} = 0.10$	–
91	39699 1.80	21922 48.58	39699 0.48	21922 51.71	Метод спутниковых геодезических измерений (определений)	$Mt = \sqrt{(0.07^2 + 0.07^2)} = 0.10$	–
92	39701 1.52	21922 58.97	39699 7.16	21922 54.86	Метод спутниковых геодезических измерений (определений)	$Mt = \sqrt{(0.07^2 + 0.07^2)} = 0.10$	–

					измерений (определений)		
93	39702 4.86	21922 28.36	39700 4.24	21922 58.24	Метод спутниковых геодезических измерений (определений)	$Mt=\sqrt{(0.07^2+0.07^2)}=$ 0.10	–
94	39702 5.17	21922 27.61	39700 9.52	21922 60.87	Метод спутниковых геодезических измерений (определений)	$Mt=\sqrt{(0.07^2+0.07^2)}=$ 0.10	–
95	39702 6.84	21922 23.58	39702 4.92	21922 27.77	Метод спутниковых геодезических измерений (определений)	$Mt=\sqrt{(0.07^2+0.07^2)}=$ 0.10	–
96	39702 9.22	21922 17.84	39702 7.21	21922 21.85	Метод спутниковых геодезических измерений (определений)	$Mt=\sqrt{(0.07^2+0.07^2)}=$ 0.10	–
97	39703 4.85	21922 04.55	39702 9.64	21922 17.58	Метод спутниковых геодезических измерений (определений)	$Mt=\sqrt{(0.07^2+0.07^2)}=$ 0.10	–
98	39702 5.19	21922 00.00	39703 5.76	21922 04.57	Метод спутниковых геодезических измерений (определений)	$Mt=\sqrt{(0.07^2+0.07^2)}=$ 0.10	–
99	39701 8.81	21921 96.99	39703 3.57	21922 03.50	Метод спутниковых геодезических измерений (определений)	$Mt=\sqrt{(0.07^2+0.07^2)}=$ 0.10	–
100	39701 9.09	21921 96.30	39702 3.72	21921 98.75	Метод спутниковых геодезических измерений (определений)	$Mt=\sqrt{(0.07^2+0.07^2)}=$ 0.10	–
101	39701 5.47	21921 94.82	39701 9.84	21921 96.89	Метод спутниковых	$Mt=\sqrt{(0.07^2+0.07^2)}=$ 0.10	–

					геодезических измерений (определений)		
102	39701 5.26	21921 95.33	39701 9.23	21921 96.45	Метод спутниковых геодезических измерений (определений)	$Mt=\sqrt{(0.07^2+0.07^2)}=0.10$	–
87	39701 3.41	21921 99.90	39701 5.50	21921 94.95	Метод спутниковых геодезических измерений (определений)	$Mt=\sqrt{(0.07^2+0.07^2)}=0.10$	–
н190У	–	–	39701 3.51	21921 99.89	Метод спутниковых геодезических измерений (определений)	$Mt=\sqrt{(0.07^2+0.07^2)}=0.10$	–
88	39700 6.12	21922 13.77	39700 6.12	21922 13.77	Метод спутниковых геодезических измерений (определений)	$Mt=\sqrt{(0.07^2+0.07^2)}=0.10$	–

2. Сведения о частях границ уточняемого земельного участка с кадастровым номером 59:13:0060238:17

Обозначение части границ		Горизонтальное проложение (S), м	Описание прохождения части границ	Сведения о согласовании местоположения границ (согласовано/спорное)
от т.	до т.			
1	2	3	4	5
88	89	7.24	–	–
89	90	25.95	–	–
90	91	7.85	–	–
91	92	7.39	–	–
92	93	7.85	–	–
93	94	5.90	–	–
94	95	36.51	–	–
95	96	6.35	–	–

96	97	4.91	–	–
97	98	14.38	–	–
98	99	2.44	–	–
99	100	10.94	–	–
100	101	4.30	–	–
101	102	0.75	–	–
102	87	4.02	–	–
87	н190У	5.33	–	–
н190У	88	15.72	–	–

3. Сведения о характеристиках уточняемого земельного участка с кадастровым номером 59:13:0060238:17

№ п/п	Наименование характеристики	Значение характеристики
1	2	3
1.	Адрес земельного участка	–
1.1	Сведения о местоположении земельного участка (при отсутствии адреса) в структурированном в соответствии с федеральной информационной адресной системой виде	–
1.2	Дополнительные сведения о местоположении земельного участка	–
2.	Площадь земельного участка ± величина предельной погрешности определения (вычисления) площади ($P \pm \Delta P$), м ²	1376 кв.м ± 12.98 кв.м
3.	Формула, примененная для вычисления предельной погрешности определения площади земельного участка с подставленными значениями (ΔP), м ²	$\Delta P = 3.5 * 0.10 * \sqrt{1376} = 12.98$
4.	Площадь земельного участка согласно сведениям Единого государственного реестра недвижимости ($P_{\text{кад}}$), м ²	1320
5.	Оценка расхождения P и $P_{\text{кад}}$ ($P - P_{\text{кад}}$), м ²	56
6.	Предельные минимальный и максимальный размеры земельного участка ($P_{\text{мин}}$ и $P_{\text{макс}}$), м ²	700 2500

7.	Кадастровый номер или иной государственный учетный номер (инвентарный) объекта недвижимости, расположенного на земельном участке	59:13:0060238:69
8.	Вид (виды) разрешенного использования	Для ведения личного подсобного хозяйства (приусадебный земельный участок)
8.1	Дополнительные сведения об использовании земельного участка	—
9.	Сведения о земельных участках (землях общего пользования, территории общего пользования), посредством которых обеспечивается доступ	Земельные участки (территории) общего пользования
10.	Иные сведения	—
4. Пояснения к сведениям об уточняемом земельном участке с кадастровым номером: <u>59:13:0060238:17</u>		
1.	При выполнении комплексных кадастровых работ выявлена реестровая ошибка в описании местоположения границ земельного участка. Исправление реестровой ошибки проводится по фактическим границам.	

Сведения об уточняемых земельных участках, необходимые для исправления реестровых ошибок в сведениях о местоположении их границ

1. Сведения о характерных точках границ уточняемого земельного участка с кадастровым номером 59:13:0060238:18

Система координат МСК-59, зона 2

Зона № 2

Обозначение характерных точек границ	Координаты, м				Метод определения координат	Формулы, примененные для расчета средней квадратической погрешности определения координат характерных точек границ (Mt), с подставленными в такие формулы значениями и итоговые (вычисленные) значения Mt, м	Описание закрепления точки
	содержатся в Едином государственном реестре недвижимости		определены в ходе выполнения комплексных кадастровых работ				
	X	Y	X	Y			
1	2	3	4	5	6	7	8
96	39702 4.86	21922 28.36	39702 7.21	21922 21.85	Метод спутниковых геодезических измерений (определений)	$Mt = \sqrt{(0.07^2 + 0.07^2)} = 0.10$	–
95	39701 0.62	21922 61.85	39702 4.92	21922 27.77	Метод спутниковых геодезических измерений (определений)	$Mt = \sqrt{(0.07^2 + 0.07^2)} = 0.10$	–
94	39701 2.10	21922 62.59	39700 9.52	21922 60.87	Метод спутниковых геодезических измерений (определений)	$Mt = \sqrt{(0.07^2 + 0.07^2)} = 0.10$	–
103	39702 8.15	21922 70.55	39701 2.42	21922 62.26	Метод спутниковых геодезических измерений (определений)	$Mt = \sqrt{(0.07^2 + 0.07^2)} = 0.10$	–
104	39704 6.24	21922 37.36	39702 0.39	21922 66.10	Метод спутниковых геодезических измерений (определений)	$Mt = \sqrt{(0.07^2 + 0.07^2)} = 0.10$	–

					измерений (определений)		
105	39704 6.76	21922 37.57	39702 7.90	21922 70.25	Метод спутниковых геодезических измерений (определений)	$Mt=\sqrt{(0.07^2+0.07^2)}=$ 0.10	–
106	39704 8.55	21922 33.18	39702 8.73	21922 69.04	Метод спутниковых геодезических измерений (определений)	$Mt=\sqrt{(0.07^2+0.07^2)}=$ 0.10	–
107	39704 8.89	21922 32.17	39702 8.60	21922 68.54	Метод спутниковых геодезических измерений (определений)	$Mt=\sqrt{(0.07^2+0.07^2)}=$ 0.10	–
108	39705 4.11	21922 28.89	39703 1.94	21922 63.18	Метод спутниковых геодезических измерений (определений)	$Mt=\sqrt{(0.07^2+0.07^2)}=$ 0.10	–
109	39705 7.83	21922 20.74	39704 2.30	21922 45.00	Метод спутниковых геодезических измерений (определений)	$Mt=\sqrt{(0.07^2+0.07^2)}=$ 0.10	–
110	39705 9.51	21922 17.19	39704 4.19	21922 41.51	Метод спутниковых геодезических измерений (определений)	$Mt=\sqrt{(0.07^2+0.07^2)}=$ 0.10	–
111	39704 8.10	21922 12.44	39704 4.80	21922 40.39	Метод спутниковых геодезических измерений (определений)	$Mt=\sqrt{(0.07^2+0.07^2)}=$ 0.10	–
112	39704 6.03	21922 11.59	39704 6.62	21922 37.61	Метод спутниковых геодезических измерений (определений)	$Mt=\sqrt{(0.07^2+0.07^2)}=$ 0.10	–
113	39704 6.37	21922 09.99	39704 9.39	21922 31.69	Метод спутниковых	$Mt=\sqrt{(0.07^2+0.07^2)}=$ 0.10	–

					геодезических измерений (определений)		
114	39703 4.85	21922 04.55	39705 0.73	21922 28.83	Метод спутниковых геодезических измерений (определений)	$Mt=\sqrt{(0.07^2+0.07^2)}=0.10$	–
115	39702 9.22	21922 17.84	39705 4.57	21922 28.83	Метод спутниковых геодезических измерений (определений)	$Mt=\sqrt{(0.07^2+0.07^2)}=0.10$	–
116	39702 6.84	21922 23.58	39705 9.13	21922 17.37	Метод спутниковых геодезических измерений (определений)	$Mt=\sqrt{(0.07^2+0.07^2)}=0.10$	–
117	39702 5.17	21922 27.61	39704 7.33	21922 12.02	Метод спутниковых геодезических измерений (определений)	$Mt=\sqrt{(0.07^2+0.07^2)}=0.10$	–
н191У	–	–	39704 6.23	21922 11.54	Метод спутниковых геодезических измерений (определений)	$Mt=\sqrt{(0.07^2+0.07^2)}=0.10$	–
н192У	–	–	39704 6.40	21922 09.92	Метод спутниковых геодезических измерений (определений)	$Mt=\sqrt{(0.07^2+0.07^2)}=0.10$	–
н193У	–	–	39704 5.43	21922 09.40	Метод спутниковых геодезических измерений (определений)	$Mt=\sqrt{(0.07^2+0.07^2)}=0.10$	–
н194У	–	–	39704 2.41	21922 07.79	Метод спутниковых геодезических измерений (определений)	$Mt=\sqrt{(0.07^2+0.07^2)}=0.10$	–
98	–	–	39703	21922	Метод	$Mt=\sqrt{(0.07^2+0.07^2)}=$	–

			5.76	04.57	спутниковых геодезических измерений (определений)	0.10	
97	–	–	39702 9.64	21922 17.58	Метод спутниковых геодезических измерений (определений)	$Mt=\sqrt{(0.07^2+0.07^2)}=0.10$	–
96	39702 4.86	21922 28.36	39702 7.21	21922 21.85	Метод спутниковых геодезических измерений (определений)	$Mt=\sqrt{(0.07^2+0.07^2)}=0.10$	–

2. Сведения о частях границ уточняемого земельного участка с кадастровым номером 59:13:0060238:18

Обозначение части границ		Горизонтальное проложение (S), м	Описание прохождения части границ	Сведения о согласовании местоположения границ (согласовано/спорное)
от т.	до т.			
1	2	3	4	5
96	95	6.35	–	–
95	94	36.51	–	–
94	103	3.22	–	–
103	104	8.85	–	–
104	105	8.58	–	–
105	106	1.47	–	–
106	107	0.52	–	–
107	108	6.32	–	–
108	109	20.92	–	–
109	110	3.97	–	–
110	111	1.28	–	–
111	112	3.32	–	–
112	113	6.54	–	–
113	114	3.16	–	–

114	115	3.84	–	–
115	116	12.33	–	–
116	117	12.96	–	–
117	н191У	1.20	–	–
н191У	н192У	1.63	–	–
н192У	н193У	1.10	–	–
н193У	н194У	3.42	–	–
н194У	98	7.39	–	–
98	97	14.38	–	–
97	96	4.91	–	–

3. Сведения о характеристиках уточняемого земельного участка с кадастровым номером 59:13:0060238:18

№ п/п	Наименование характеристики	Значение характеристики
1	2	3
1.	Адрес земельного участка	–
1.1	Сведения о местоположении земельного участка (при отсутствии адреса) в структурированном в соответствии с федеральной информационной адресной системой виде	–
1.2	Дополнительные сведения о местоположении земельного участка	–
2.	Площадь земельного участка ± величина предельной погрешности определения (вычисления) площади ($P \pm \Delta P$), м ²	1446 кв.м ± 13.31 кв.м
3.	Формула, примененная для вычисления предельной погрешности определения площади земельного участка с подставленными значениями (ΔP), м ²	$\Delta P = 3.5 * 0.10 * \sqrt{1446} = 13.31$
4.	Площадь земельного участка согласно сведениям Единого государственного реестра недвижимости ($P_{\text{кад}}$), м ²	1434
5.	Оценка расхождения P и $P_{\text{кад}}$ ($P - P_{\text{кад}}$), м ²	12
6.	Предельные минимальный и максимальный размеры	700

	земельного участка ($P_{\text{мин}}$ и $P_{\text{макс}}$), м ²	2500
7.	Кадастровый номер или иной государственный учетный номер (инвентарный) объекта недвижимости, расположенного на земельном участке	59:13:0060238:70
8.	Вид (виды) разрешенного использования	Для ведения личного подсобного хозяйства (приусадебный земельный участок)
8.1	Дополнительные сведения об использовании земельного участка	–
9.	Сведения о земельных участках (землях общего пользования, территории общего пользования), посредством которых обеспечивается доступ	Земельные участки (территории) общего пользования
10.	Иные сведения	–
4. Пояснения к сведениям об уточняемом земельном участке с кадастровым номером: <u>59:13:0060238:18</u>		
1.	При выполнении комплексных кадастровых работ выявлена реестровая ошибка в описании местоположения границ земельного участка. Исправление реестровой ошибки проводится по фактическим границам.	

Сведения об уточняемых земельных участках, необходимые для исправления реестровых ошибок в сведениях о местоположении их границ

1. Сведения о характерных точках границ уточняемого земельного участка с кадастровым номером 59:13:0060238:19

Система координат МСК-59, зона 2

Зона № 2

Обозначение характерных точек границ	Координаты, м				Метод определения координат	Формулы, примененные для расчета средней квадратической погрешности определения координат характерных точек границ (Mt), с подставленными в такие формулы значениями и итоговые (вычисленные) значения Mt, м	Описание закрепления точки
	содержатся в Едином государственном реестре недвижимости		определены в ходе выполнения комплексных кадастровых работ				
	X	Y	X	Y			
1	2	3	4	5	6	7	8
105	39701 2.10	21922 62.59	39702 7.90	21922 70.25	Метод спутниковых геодезических измерений (определений)	$Mt = \sqrt{(0.07^2 + 0.07^2)} = 0.10$	—
104	39701 0.62	21922 61.85	39702 0.39	21922 66.10	Метод спутниковых геодезических измерений (определений)	$Mt = \sqrt{(0.07^2 + 0.07^2)} = 0.10$	—
103	39699 7.96	21922 55.56	39701 2.42	21922 62.26	Метод спутниковых геодезических измерений (определений)	$Mt = \sqrt{(0.07^2 + 0.07^2)} = 0.10$	—
94	39699 0.40	21922 51.98	39700 9.52	21922 60.87	Метод спутниковых геодезических измерений (определений)	$Mt = \sqrt{(0.07^2 + 0.07^2)} = 0.10$	—
93	39698 3.42	21922 48.68	39700 4.24	21922 58.24	Метод спутниковых геодезических измерений (определений)	$Mt = \sqrt{(0.07^2 + 0.07^2)} = 0.10$	—

					измерений (определений)		
92	39697 3.18	21922 65.33	39699 7.16	21922 54.86	Метод спутниковых геодезических измерений (определений)	$Mt=\sqrt{(0.07^2+0.07^2)}=$ 0.10	–
91	39700 3.52	21922 88.96	39699 0.48	21922 51.71	Метод спутниковых геодезических измерений (определений)	$Mt=\sqrt{(0.07^2+0.07^2)}=$ 0.10	–
118	39701 8.47	21922 99.53	39698 7.88	21922 50.49	Метод спутниковых геодезических измерений (определений)	$Mt=\sqrt{(0.07^2+0.07^2)}=$ 0.10	–
119	39702 2.11	21922 94.39	39698 3.75	21922 48.74	Метод спутниковых геодезических измерений (определений)	$Mt=\sqrt{(0.07^2+0.07^2)}=$ 0.10	–
120	39702 2.57	21922 94.78	39698 2.13	21922 51.36	Метод спутниковых геодезических измерений (определений)	$Mt=\sqrt{(0.07^2+0.07^2)}=$ 0.10	–
121	39702 5.71	21922 91.18	39697 7.39	21922 58.99	Метод спутниковых геодезических измерений (определений)	$Mt=\sqrt{(0.07^2+0.07^2)}=$ 0.10	–
122	39702 6.02	21922 91.41	39697 4.13	21922 63.92	Метод спутниковых геодезических измерений (определений)	$Mt=\sqrt{(0.07^2+0.07^2)}=$ 0.10	–
123	39702 9.81	21922 86.26	39700 3.81	21922 88.71	Метод спутниковых геодезических измерений (определений)	$Mt=\sqrt{(0.07^2+0.07^2)}=$ 0.10	–
124	39703 5.36	21922 79.61	39701 9.02	21923 00.26	Метод спутниковых	$Mt=\sqrt{(0.07^2+0.07^2)}=$ 0.10	–

					геодезических измерений (определений)		
125	39703 5.57	21922 79.60	39702 1.78	21922 97.37	Метод спутниковых геодезических измерений (определений)	$Mt=\sqrt{(0.07^2+0.07^2)}=0.10$	–
126	39703 8.04	21922 76.63	39702 5.74	21922 93.28	Метод спутниковых геодезических измерений (определений)	$Mt=\sqrt{(0.07^2+0.07^2)}=0.10$	–
127	39702 8.15	21922 70.55	39702 7.88	21922 91.03	Метод спутниковых геодезических измерений (определений)	$Mt=\sqrt{(0.07^2+0.07^2)}=0.10$	–
н195У	–	–	39702 9.04	21922 88.91	Метод спутниковых геодезических измерений (определений)	$Mt=\sqrt{(0.07^2+0.07^2)}=0.10$	–
н196У	–	–	39703 3.29	21922 84.04	Метод спутниковых геодезических измерений (определений)	$Mt=\sqrt{(0.07^2+0.07^2)}=0.10$	–
н197У	–	–	39703 4.53	21922 82.73	Метод спутниковых геодезических измерений (определений)	$Mt=\sqrt{(0.07^2+0.07^2)}=0.10$	–
н198У	–	–	39703 6.53	21922 79.68	Метод спутниковых геодезических измерений (определений)	$Mt=\sqrt{(0.07^2+0.07^2)}=0.10$	–
н199У	–	–	39703 8.57	21922 76.45	Метод спутниковых геодезических измерений (определений)	$Mt=\sqrt{(0.07^2+0.07^2)}=0.10$	–
н200У	–	–	39703	21922	Метод	$Mt=\sqrt{(0.07^2+0.07^2)}=$	–

			5.08	73.81	спутниковых геодезических измерений (определений)	0.10	
н201У	–	–	39703 1.87	21922 71.39	Метод спутниковых геодезических измерений (определений)	$Mt=\sqrt{(0.07^2+0.07^2)}=0.10$	–
н202У	–	–	39703 0.31	21922 70.35	Метод спутниковых геодезических измерений (определений)	$Mt=\sqrt{(0.07^2+0.07^2)}=0.10$	–
106	–	–	39702 8.73	21922 69.04	Метод спутниковых геодезических измерений (определений)	$Mt=\sqrt{(0.07^2+0.07^2)}=0.10$	–
105	39701 2.10	21922 62.59	39702 7.90	21922 70.25	Метод спутниковых геодезических измерений (определений)	$Mt=\sqrt{(0.07^2+0.07^2)}=0.10$	–

2. Сведения о частях границ уточняемого земельного участка с кадастровым номером 59:13:0060238:19

Обозначение части границ		Горизонтальное проложение (S), м	Описание прохождения части границ	Сведения о согласовании местоположения границ (согласовано/спорное)
от т.	до т.			
1	2	3	4	5
105	104	8.58	–	–
104	103	8.85	–	–
103	94	3.22	–	–
94	93	5.90	–	–
93	92	7.85	–	–
92	91	7.39	–	–
91	118	2.87	–	–
118	119	4.49	–	–

119	120	3.08	–	–
120	121	8.98	–	–
121	122	5.91	–	–
122	123	38.67	–	–
123	124	19.10	–	–
124	125	4.00	–	–
125	126	5.69	–	–
126	127	3.11	–	–
127	н195У	2.42	–	–
н195У	н196У	6.46	–	–
н196У	н197У	1.80	–	–
н197У	н198У	3.65	–	–
н198У	н199У	3.82	–	–
н199У	н200У	4.38	–	–
н200У	н201У	4.02	–	–
н201У	н202У	1.87	–	–
н202У	106	2.05	–	–
106	105	1.47	–	–

3. Сведения о характеристиках уточняемого земельного участка с кадастровым номером 59:13:0060238:19

№ п/п	Наименование характеристики	Значение характеристики
1	2	3
1.	Адрес земельного участка	–
1.1	Сведения о местоположении земельного участка (при отсутствии адреса) в структурированном в соответствии с федеральной информационной адресной системой виде	–
1.2	Дополнительные сведения о местоположении земельного участка	–

2.	Площадь земельного участка \pm величина предельной погрешности определения (вычисления) площади ($P \pm \Delta P$), м ²	1519 кв.м \pm 13.64 кв.м
3.	Формула, примененная для вычисления предельной погрешности определения площади земельного участка с подставленными значениями (ΔP), м ²	$\Delta P = 3.5 * 0.10 * \sqrt{1519} = 13.64$
4.	Площадь земельного участка согласно сведениям Единого государственного реестра недвижимости ($P_{\text{кад}}$), м ²	1500
5.	Оценка расхождения P и $P_{\text{кад}}$ ($P - P_{\text{кад}}$), м ²	19
6.	Предельные минимальный и максимальный размеры земельного участка ($P_{\text{мин}}$ и $P_{\text{макс}}$), м ²	700 2500
7.	Кадастровый номер или иной государственный учетный номер (инвентарный) объекта недвижимости, расположенного на земельном участке	59:13:0060238:71
8.	Вид (виды) разрешенного использования	Для ведения личного подсобного хозяйства (приусадебный земельный участок)
8.1	Дополнительные сведения об использовании земельного участка	—
9.	Сведения о земельных участках (землях общего пользования, территории общего пользования), посредством которых обеспечивается доступ	Земельные участки (территории) общего пользования
10.	Иные сведения	—

4. Пояснения к сведениям об уточняемом земельном участке с кадастровым номером: 59:13:0060238:19

1.	При выполнении комплексных кадастровых работ выявлена реестровая ошибка в описании местоположения границ земельного участка. Исправление реестровой ошибки проводится по фактическим границам.
----	--

Сведения об уточняемых земельных участках, необходимые для исправления реестровых ошибок в сведениях о местоположении их границ

1. Сведения о характерных точках границ уточняемого земельного участка с кадастровым номером 59:13:0060238:20

Система координат МСК-59, зона 2

Зона № 2

Обозначение характерных точек границ	Координаты, м				Метод определения координат	Формулы, примененные для расчета средней квадратической погрешности определения координат характерных точек границ (Mt), с подставленными в такие формулы значениями и итоговые (вычисленные) значения Mt, м	Описание закрепления точки
	содержатся в Едином государственном реестре недвижимости		определены в ходе выполнения комплексных кадастровых работ				
	X	Y	X	Y			
1	2	3	4	5	6	7	8
128	39707 0.36	21922 71.15	39707 0.41	21922 71.24	Метод спутниковых геодезических измерений (определений)	$Mt = \sqrt{(0.07^2 + 0.07^2)} = 0.10$	–
129	39706 7.06	21922 76.73	39706 6.02	21922 76.20	Метод спутниковых геодезических измерений (определений)	$Mt = \sqrt{(0.07^2 + 0.07^2)} = 0.10$	–
130	39706 2.72	21922 82.35	39706 7.34	21922 77.17	Метод спутниковых геодезических измерений (определений)	$Mt = \sqrt{(0.07^2 + 0.07^2)} = 0.10$	–
131	39705 8.43	21922 87.92	39706 2.99	21922 82.56	Метод спутниковых геодезических измерений (определений)	$Mt = \sqrt{(0.07^2 + 0.07^2)} = 0.10$	–
132	39705 4.30	21922 92.90	39706 2.55	21922 82.20	Метод спутниковых геодезических измерений (определений)	$Mt = \sqrt{(0.07^2 + 0.07^2)} = 0.10$	–

					измерений (определений)		
133	39705 3.97	21922 93.03	39705 3.03	21922 93.95	Метод спутниковых геодезических измерений (определений)	$Mt=\sqrt{(0.07^2+0.07^2)}=$ 0.10	–
134	39702 7.49	21923 24.84	39704 4.31	21923 04.55	Метод спутниковых геодезических измерений (определений)	$Mt=\sqrt{(0.07^2+0.07^2)}=$ 0.10	–
135	39702 5.41	21923 26.36	39703 4.18	21923 17.21	Метод спутниковых геодезических измерений (определений)	$Mt=\sqrt{(0.07^2+0.07^2)}=$ 0.10	–
136	39701 4.44	21923 19.36	39702 8.74	21923 23.42	Метод спутниковых геодезических измерений (определений)	$Mt=\sqrt{(0.07^2+0.07^2)}=$ 0.10	–
137	39701 5.38	21923 16.02	39702 2.41	21923 18.95	Метод спутниковых геодезических измерений (определений)	$Mt=\sqrt{(0.07^2+0.07^2)}=$ 0.10	–
138	39701 1.57	21923 13.33	39701 2.65	21923 12.45	Метод спутниковых геодезических измерений (определений)	$Mt=\sqrt{(0.07^2+0.07^2)}=$ 0.10	–
139	39703 9.74	21922 77.90	39702 0.60	21923 02.60	Метод спутниковых геодезических измерений (определений)	$Mt=\sqrt{(0.07^2+0.07^2)}=$ 0.10	–
140	39703 9.13	21922 75.68	39702 6.39	21922 95.75	Метод спутниковых геодезических измерений (определений)	$Mt=\sqrt{(0.07^2+0.07^2)}=$ 0.10	–
141	39704 2.27	21922 68.30	39703 1.54	21922 89.26	Метод спутниковых	$Mt=\sqrt{(0.07^2+0.07^2)}=$ 0.10	–

					геодезических измерений (определений)		
142	39705 0.32	21922 57.29	39703 6.12	21922 82.79	Метод спутниковых геодезических измерений (определений)	$Mt=\sqrt{(0.07^2+0.07^2)}=0.10$	–
143	39705 3.68	21922 59.54	39703 9.80	21922 77.74	Метод спутниковых геодезических измерений (определений)	$Mt=\sqrt{(0.07^2+0.07^2)}=0.10$	–
144	39705 2.22	21922 62.13	39703 9.78	21922 74.50	Метод спутниковых геодезических измерений (определений)	$Mt=\sqrt{(0.07^2+0.07^2)}=0.10$	–
145	39705 7.97	21922 66.54	39704 2.60	21922 68.02	Метод спутниковых геодезических измерений (определений)	$Mt=\sqrt{(0.07^2+0.07^2)}=0.10$	–
146	39706 0.54	21922 63.48	39704 1.98	21922 67.55	Метод спутниковых геодезических измерений (определений)	$Mt=\sqrt{(0.07^2+0.07^2)}=0.10$	–
н203У	–	–	39705 0.70	21922 56.69	Метод спутниковых геодезических измерений (определений)	$Mt=\sqrt{(0.07^2+0.07^2)}=0.10$	–
н204У	–	–	39705 4.17	21922 59.34	Метод спутниковых геодезических измерений (определений)	$Mt=\sqrt{(0.07^2+0.07^2)}=0.10$	–
н205У	–	–	39705 3.87	21922 59.71	Метод спутниковых геодезических измерений (определений)	$Mt=\sqrt{(0.07^2+0.07^2)}=0.10$	–
н206У	–	–	39705	21922	Метод	$Mt=\sqrt{(0.07^2+0.07^2)}=$	–

			4.69	60.32	спутниковых геодезических измерений (определений)	0.10	
н207У	–	–	39705 7.87	21922 62.66	Метод спутниковых геодезических измерений (определений)	$Mt=\sqrt{(0.07^2+0.07^2)}=0.10$	–
н208У	–	–	39705 8.75	21922 63.31	Метод спутниковых геодезических измерений (определений)	$Mt=\sqrt{(0.07^2+0.07^2)}=0.10$	–
н209У	–	–	39706 0.11	21922 64.32	Метод спутниковых геодезических измерений (определений)	$Mt=\sqrt{(0.07^2+0.07^2)}=0.10$	–
н210У	–	–	39706 1.30	21922 62.85	Метод спутниковых геодезических измерений (определений)	$Mt=\sqrt{(0.07^2+0.07^2)}=0.10$	–
128	39707 0.36	21922 71.15	39707 0.41	21922 71.24	Метод спутниковых геодезических измерений (определений)	$Mt=\sqrt{(0.07^2+0.07^2)}=0.10$	–

2. Сведения о частях границ уточняемого земельного участка с кадастровым номером 59:13:0060238:20

Обозначение части границ		Горизонтальное проложение (S), м	Описание прохождения части границ	Сведения о согласовании местоположения границ (согласовано/спорное)
от т.	до т.			
1	2	3	4	5
128	129	6.62	–	–
129	130	1.64	–	–
130	131	6.93	–	–
131	132	0.57	–	–

132	133	15.12	–	–
133	134	13.73	–	–
134	135	16.21	–	–
135	136	8.26	–	–
136	137	7.75	–	–
137	138	11.73	–	–
138	139	12.66	–	–
139	140	8.97	–	–
140	141	8.29	–	–
141	142	7.93	–	–
142	143	6.25	–	–
143	144	3.24	–	–
144	145	7.07	–	–
145	146	0.78	–	–
146	н203У	13.93	–	–
н203У	н204У	4.37	–	–
н204У	н205У	0.48	–	–
н205У	н206У	1.02	–	–
н206У	н207У	3.95	–	–
н207У	н208У	1.09	–	–
н208У	н209У	1.69	–	–
н209У	н210У	1.89	–	–
н210У	128	12.38	–	–

3. Сведения о характеристиках уточняемого земельного участка с кадастровым номером 59:13:0060238:20

№ п/п	Наименование характеристики	Значение характеристики
1	2	3

1.	Адрес земельного участка	—
1.1	Сведения о местоположении земельного участка (при отсутствии адреса) в структурированном в соответствии с федеральной информационной адресной системой виде	—
1.2	Дополнительные сведения о местоположении земельного участка	—
2.	Площадь земельного участка \pm величина предельной погрешности определения (вычисления) площади ($P \pm \Delta P$), м ²	1433 кв.м \pm 13.25 кв.м
3.	Формула, примененная для вычисления предельной погрешности определения площади земельного участка с подставленными значениями (ΔP), м ²	$\Delta P = 3.5 * 0.10 * \sqrt{1433} = 13.25$
4.	Площадь земельного участка согласно сведениям Единого государственного реестра недвижимости ($P_{\text{кад}}$), м ²	1495
5.	Оценка расхождения P и $P_{\text{кад}}$ ($P - P_{\text{кад}}$), м ²	62
6.	Предельные минимальный и максимальный размеры земельного участка ($P_{\text{мин}}$ и $P_{\text{макс}}$), м ²	700 2500
7.	Кадастровый номер или иной государственный учетный номер (инвентарный) объекта недвижимости, расположенного на земельном участке	59:13:0060238:72
8.	Вид (виды) разрешенного использования	Для ведения личного подсобного хозяйства (приусадебный земельный участок)
8.1	Дополнительные сведения об использовании земельного участка	—
9.	Сведения о земельных участках (землях общего пользования, территории общего пользования), посредством которых обеспечивается доступ	Земельные участки (территории) общего пользования
10.	Иные сведения	—

4. Пояснения к сведениям об уточняемом земельном участке с кадастровым номером: 59:13:0060238:20

1.	При выполнении комплексных кадастровых работ выявлена реестровая ошибка в описании местоположения границ земельного участка. Исправление реестровой ошибки проводится по фактическим границам.
----	--

Сведения об уточняемых земельных участках, необходимые для исправления реестровых ошибок в сведениях о местоположении их границ

1. Сведения о характерных точках границ уточняемого земельного участка с кадастровым номером 59:13:0060238:21

Система координат МСК-59, зона 2

Зона № 2

Обозначение характерных точек границ	Координаты, м				Метод определения координат	Формулы, примененные для расчета средней квадратической погрешности определения координат характерных точек границ (Mt), с подставленными в такие формулы значениями и итоговые (вычисленные) значения Mt, м	Описание закрепления точки
	содержатся в Едином государственном реестре недвижимости		определены в ходе выполнения комплексных кадастровых работ				
	X	Y	X	Y			
1	2	3	4	5	6	7	8
128	39707 0.89	21922 72.42	39707 0.41	21922 71.24	Метод спутниковых геодезических измерений (определений)	$Mt = \sqrt{(0.07^2 + 0.07^2)} = 0.10$	–
147	39707 4.86	21922 76.55	39707 4.08	21922 74.95	Метод спутниковых геодезических измерений (определений)	$Mt = \sqrt{(0.07^2 + 0.07^2)} = 0.10$	–
148	39708 7.44	21922 90.34	39708 1.63	21922 82.91	Метод спутниковых геодезических измерений (определений)	$Mt = \sqrt{(0.07^2 + 0.07^2)} = 0.10$	–
149	39708 4.26	21922 93.93	39708 7.68	21922 89.62	Метод спутниковых геодезических измерений (определений)	$Mt = \sqrt{(0.07^2 + 0.07^2)} = 0.10$	–
150	39708 9.49	21922 99.28	39708 5.68	21922 91.54	Метод спутниковых геодезических измерений (определений)	$Mt = \sqrt{(0.07^2 + 0.07^2)} = 0.10$	–

					измерений (определений)		
151	39708 3.07	21923 07.10	39709 1.24	21922 97.69	Метод спутниковых геодезических измерений (определений)	$Mt=\sqrt{(0.07^2+0.07^2)}=$ 0.10	–
152	39707 7.02	21923 14.08	39708 1.08	21923 09.03	Метод спутниковых геодезических измерений (определений)	$Mt=\sqrt{(0.07^2+0.07^2)}=$ 0.10	–
153	39707 2.12	21923 19.20	39707 7.61	21923 13.32	Метод спутниковых геодезических измерений (определений)	$Mt=\sqrt{(0.07^2+0.07^2)}=$ 0.10	–
154	39705 4.10	21923 41.38	39707 3.14	21923 18.16	Метод спутниковых геодезических измерений (определений)	$Mt=\sqrt{(0.07^2+0.07^2)}=$ 0.10	–
155	39703 8.80	21923 32.50	39705 4.67	21923 40.80	Метод спутниковых геодезических измерений (определений)	$Mt=\sqrt{(0.07^2+0.07^2)}=$ 0.10	–
156	39702 7.82	21923 24.88	39704 5.02	21923 35.68	Метод спутниковых геодезических измерений (определений)	$Mt=\sqrt{(0.07^2+0.07^2)}=$ 0.10	–
157	39702 7.49	21923 24.84	39704 2.04	21923 33.30	Метод спутниковых геодезических измерений (определений)	$Mt=\sqrt{(0.07^2+0.07^2)}=$ 0.10	–
158	39705 3.97	21922 93.03	39703 3.86	21923 28.56	Метод спутниковых геодезических измерений (определений)	$Mt=\sqrt{(0.07^2+0.07^2)}=$ 0.10	–
159	39705 4.30	21922 92.90	39702 7.29	21923 25.00	Метод спутниковых	$Mt=\sqrt{(0.07^2+0.07^2)}=$ 0.10	–

					геодезических измерений (определений)		
136	39705 8.43	21922 87.92	39702 8.74	21923 23.42	Метод спутниковых геодезических измерений (определений)	$Mt=\sqrt{(0.07^2+0.07^2)}=0.10$	–
135	39706 2.72	21922 82.35	39703 4.18	21923 17.21	Метод спутниковых геодезических измерений (определений)	$Mt=\sqrt{(0.07^2+0.07^2)}=0.10$	–
134	39706 7.06	21922 76.73	39704 4.31	21923 04.55	Метод спутниковых геодезических измерений (определений)	$Mt=\sqrt{(0.07^2+0.07^2)}=0.10$	–
133	39706 8.43	21922 75.40	39705 3.03	21922 93.95	Метод спутниковых геодезических измерений (определений)	$Mt=\sqrt{(0.07^2+0.07^2)}=0.10$	–
132	–	–	39706 2.55	21922 82.20	Метод спутниковых геодезических измерений (определений)	$Mt=\sqrt{(0.07^2+0.07^2)}=0.10$	–
131	–	–	39706 2.99	21922 82.56	Метод спутниковых геодезических измерений (определений)	$Mt=\sqrt{(0.07^2+0.07^2)}=0.10$	–
130	–	–	39706 7.34	21922 77.17	Метод спутниковых геодезических измерений (определений)	$Mt=\sqrt{(0.07^2+0.07^2)}=0.10$	–
129	–	–	39706 6.02	21922 76.20	Метод спутниковых геодезических измерений (определений)	$Mt=\sqrt{(0.07^2+0.07^2)}=0.10$	–
128	39707	21922	39707	21922	Метод	$Mt=\sqrt{(0.07^2+0.07^2)}=$	–

	0.89	72.42	0.41	71.24	спутниковых геодезических измерений (определений)	0.10	
--	------	-------	------	-------	--	------	--

2. Сведения о частях границ уточняемого земельного участка с кадастровым номером 59:13:0060238:21

Обозначение части границ		Горизонтальное проложение (S), м	Описание прохождения части границ	Сведения о согласовании местоположения границ (согласовано/спорное)
от т.	до т.			
1	2	3	4	5
128	147	5.22	–	–
147	148	10.97	–	–
148	149	9.03	–	–
149	150	2.77	–	–
150	151	8.29	–	–
151	152	15.23	–	–
152	153	5.52	–	–
153	154	6.59	–	–
154	155	29.22	–	–
155	156	10.92	–	–
156	157	3.81	–	–
157	158	9.45	–	–
158	159	7.47	–	–
159	136	2.14	–	–
136	135	8.26	–	–
135	134	16.21	–	–
134	133	13.73	–	–
133	132	15.12	–	–
132	131	0.57	–	–
131	130	6.93	–	–

130	129	1.64	–	–
129	128	6.62	–	–

3. Сведения о характеристиках уточняемого земельного участка с кадастровым номером 59:13:0060238:21

№ п/п	Наименование характеристики	Значение характеристики
1	2	3
1.	Адрес земельного участка	–
1.1	Сведения о местоположении земельного участка (при отсутствии адреса) в структурированном в соответствии с федеральной информационной адресной системой виде	–
1.2	Дополнительные сведения о местоположении земельного участка	–
2.	Площадь земельного участка ± величина предельной погрешности определения (вычисления) площади ($P \pm \Delta P$), м ²	1985 кв.м ± 15.59 кв.м
3.	Формула, примененная для вычисления предельной погрешности определения площади земельного участка с подставленными значениями (ΔP), м ²	$\Delta P = 3.5 * 0.10 * \sqrt{1985} = 15.59$
4.	Площадь земельного участка согласно сведениям Единого государственного реестра недвижимости ($P_{\text{кад}}$), м ²	1957
5.	Оценка расхождения P и $P_{\text{кад}}$ ($P - P_{\text{кад}}$), м ²	28
6.	Предельные минимальный и максимальный размеры земельного участка ($P_{\text{мин}}$ и $P_{\text{макс}}$), м ²	700 2500
7.	Кадастровый номер или иной государственный учетный номер (инвентарный) объекта недвижимости, расположенного на земельном участке	59:13:0060238:73
8.	Вид (виды) разрешенного использования	Для ведения личного подсобного хозяйства (приусадебный земельный участок)
8.1	Дополнительные сведения об использовании земельного участка	–
9.	Сведения о земельных участках (землях общего пользования, территории общего пользования),	Земельные участки (территории) общего пользования

	посредством которых обеспечивается доступ	
10.	Иные сведения	—
4. Пояснения к сведениям об уточняемом земельном участке с кадастровым номером: <u>59:13:0060238:21</u>		
1.	При выполнении комплексных кадастровых работ выявлена реестровая ошибка в описании местоположения границ земельного участка. Исправление реестровой ошибки проводится по фактическим границам.	

Сведения об уточняемых земельных участках, необходимые для исправления реестровых ошибок в сведениях о местоположении их границ

1. Сведения о характерных точках границ уточняемого земельного участка с кадастровым номером 59:13:0060238:23

Система координат МСК-59, зона 2

Зона № 2

Обозначение характерных точек границ	Координаты, м				Метод определения координат	Формулы, примененные для расчета средней квадратической погрешности определения координат характерных точек границ (Mt), с подставленными в такие формулы значениями и итоговые (вычисленные) значения Mt, м	Описание закрепления точки
	содержатся в Едином государственном реестре недвижимости		определены в ходе выполнения комплексных кадастровых работ				
	X	Y	X	Y			
1	2	3	4	5	6	7	8
165	39710 6.67	21923 77.77	39710 7.71	21923 76.33	Метод спутниковых геодезических измерений (определений)	$Mt = \sqrt{(0.07^2 + 0.07^2)} = 0.10$	–
166	39710 8.51	21923 81.20	39710 6.25	21923 78.13	Метод спутниковых геодезических измерений (определений)	$Mt = \sqrt{(0.07^2 + 0.07^2)} = 0.10$	–
167	39713 2.73	21924 01.50	39713 3.66	21924 00.18	Метод спутниковых геодезических измерений (определений)	$Mt = \sqrt{(0.07^2 + 0.07^2)} = 0.10$	–
168	39715 3.29	21923 72.40	39715 3.29	21923 72.40	Метод спутниковых геодезических измерений (определений)	$Mt = \sqrt{(0.07^2 + 0.07^2)} = 0.10$	–
169	39716 2.23	21923 61.25	39716 1.62	21923 62.11	Метод спутниковых геодезических измерений (определений)	$Mt = \sqrt{(0.07^2 + 0.07^2)} = 0.10$	–

					измерений (определений)		
170	39716 2.46	21923 60.52	39716 3.11	21923 60.16	Метод спутниковых геодезических измерений (определений)	$Mt=\sqrt{(0.07^2+0.07^2)}=$ 0.10	–
171	39715 9.29	21923 57.04	39715 5.78	21923 54.31	Метод спутниковых геодезических измерений (определений)	$Mt=\sqrt{(0.07^2+0.07^2)}=$ 0.10	–
172	39715 4.82	21923 53.05	39715 3.58	21923 53.43	Метод спутниковых геодезических измерений (определений)	$Mt=\sqrt{(0.07^2+0.07^2)}=$ 0.10	–
173	39715 4.76	21923 52.86	39715 1.75	21923 54.48	Метод спутниковых геодезических измерений (определений)	$Mt=\sqrt{(0.07^2+0.07^2)}=$ 0.10	–
174	39715 0.65	21923 56.85	39714 8.55	21923 51.75	Метод спутниковых геодезических измерений (определений)	$Mt=\sqrt{(0.07^2+0.07^2)}=$ 0.10	–
175	39714 4.95	21923 52.27	39714 7.28	21923 50.91	Метод спутниковых геодезических измерений (определений)	$Mt=\sqrt{(0.07^2+0.07^2)}=$ 0.10	–
176	39714 7.45	21923 49.03	39714 8.24	21923 49.40	Метод спутниковых геодезических измерений (определений)	$Mt=\sqrt{(0.07^2+0.07^2)}=$ 0.10	–
160	39714 3.90	21923 46.28	39713 7.54	21923 39.77	Метод спутниковых геодезических измерений (определений)	$Mt=\sqrt{(0.07^2+0.07^2)}=$ 0.10	–
161	39713 7.25	21923 40.26	39712 8.77	21923 51.05	Метод спутниковых	$Mt=\sqrt{(0.07^2+0.07^2)}=$ 0.10	–

					геодезических измерений (определений)		
162	39713 0.19	21923 49.71	39712 3.61	21923 56.97	Метод спутниковых геодезических измерений (определений)	$Mt=\sqrt{(0.07^2+0.07^2)}=0.10$	–
163	39712 4.84	21923 56.09	39712 1.21	21923 59.88	Метод спутниковых геодезических измерений (определений)	$Mt=\sqrt{(0.07^2+0.07^2)}=0.10$	–
164	39712 2.17	21923 59.28	39711 1.26	21923 71.94	Метод спутниковых геодезических измерений (определений)	$Mt=\sqrt{(0.07^2+0.07^2)}=0.10$	–
165	39710 6.67	21923 77.77	39710 7.71	21923 76.33	Метод спутниковых геодезических измерений (определений)	$Mt=\sqrt{(0.07^2+0.07^2)}=0.10$	–

2. Сведения о частях границ уточняемого земельного участка с кадастровым номером 59:13:0060238:23

Обозначение части границ		Горизонтальное проложение (S), м	Описание прохождения части границ	Сведения о согласовании местоположения границ (согласовано/спорное)
от т.	до т.			
1	2	3	4	5
165	166	2.32	–	–
166	167	35.18	–	–
167	168	34.02	–	–
168	169	13.24	–	–
169	170	2.45	–	–
170	171	9.38	–	–
171	172	2.37	–	–
172	173	2.11	–	–

173	174	4.21	–	–
174	175	1.52	–	–
175	176	1.79	–	–
176	160	14.40	–	–
160	161	14.29	–	–
161	162	7.85	–	–
162	163	3.77	–	–
163	164	15.63	–	–
164	165	5.65	–	–

3. Сведения о характеристиках уточняемого земельного участка с кадастровым номером 59:13:0060238:23

№ п/п	Наименование характеристики	Значение характеристики
1	2	3
1.	Адрес земельного участка	–
1.1	Сведения о местоположении земельного участка (при отсутствии адреса) в структурированном в соответствии с федеральной информационной адресной системой виде	–
1.2	Дополнительные сведения о местоположении земельного участка	–
2.	Площадь земельного участка \pm величина предельной погрешности определения (вычисления) площади ($P \pm \Delta P$), м ²	1639 кв.м \pm 14.17 кв.м
3.	Формула, примененная для вычисления предельной погрешности определения площади земельного участка с подставленными значениями (ΔP), м ²	$\Delta P = 3.5 * 0.10 * \sqrt{1639} = 14.17$
4.	Площадь земельного участка согласно сведениям Единого государственного реестра недвижимости ($P_{\text{кад}}$), м ²	1639
5.	Оценка расхождения P и $P_{\text{кад}}$ ($P - P_{\text{кад}}$), м ²	0
6.	Предельные минимальный и максимальный размеры земельного участка ($P_{\text{мин}}$ и $P_{\text{макс}}$), м ²	700 2500

7.	Кадастровый номер или иной государственный учетный номер (инвентарный) объекта недвижимости, расположенного на земельном участке	59:13:0060238:99
8.	Вид (виды) разрешенного использования	Для ведения личного подсобного хозяйства (приусадебный земельный участок)
8.1	Дополнительные сведения об использовании земельного участка	—
9.	Сведения о земельных участках (землях общего пользования, территории общего пользования), посредством которых обеспечивается доступ	Земельные участки (территории) общего пользования
10.	Иные сведения	—
4. Пояснения к сведениям об уточняемом земельном участке с кадастровым номером: <u>59:13:0060238:23</u>		
1.	При выполнении комплексных кадастровых работ выявлена реестровая ошибка в описании местоположения границ земельного участка. Исправление реестровой ошибки проводится по фактическим границам.	

Сведения об уточняемых земельных участках, необходимые для исправления реестровых ошибок в сведениях о местоположении их границ

1. Сведения о характерных точках границ уточняемого земельного участка с кадастровым номером 59:13:0060238:26

Система координат МСК-59, зона 2

Зона № 2

Обозначение характерных точек границ	Координаты, м				Метод определения координат	Формулы, примененные для расчета средней квадратической погрешности определения координат характерных точек границ (Mt), с подставленными в такие формулы значениями и итоговые (вычисленные) значения Mt, м	Описание закрепления точки
	содержатся в Едином государственном реестре недвижимости		определены в ходе выполнения комплексных кадастровых работ				
	X	Y	X	Y			
1	2	3	4	5	6	7	8
177	39722 0.66	21924 06.73	39722 0.62	21924 06.74	Метод спутниковых геодезических измерений (определений)	$Mt = \sqrt{(0.07^2 + 0.07^2)} = 0.10$	–
178	39721 9.94	21924 07.74	39721 9.72	21924 07.92	Метод спутниковых геодезических измерений (определений)	$Mt = \sqrt{(0.07^2 + 0.07^2)} = 0.10$	–
179	39723 8.57	21924 22.15	39721 9.99	21924 08.17	Метод спутниковых геодезических измерений (определений)	$Mt = \sqrt{(0.07^2 + 0.07^2)} = 0.10$	–
180	39723 8.00	21924 22.65	39722 1.10	21924 09.08	Метод спутниковых геодезических измерений (определений)	$Mt = \sqrt{(0.07^2 + 0.07^2)} = 0.10$	–
181	39723 1.42	21924 30.28	39722 1.97	21924 08.12	Метод спутниковых геодезических измерений (определений)	$Mt = \sqrt{(0.07^2 + 0.07^2)} = 0.10$	–

					измерений (определений)		
182	39722 9.60	21924 32.39	39722 9.34	21924 13.57	Метод спутниковых геодезических измерений (определений)	$Mt=\sqrt{(0.07^2+0.07^2)}=$ 0.10	–
183	39723 0.13	21924 32.87	39722 8.69	21924 14.51	Метод спутниковых геодезических измерений (определений)	$Mt=\sqrt{(0.07^2+0.07^2)}=$ 0.10	–
184	39722 7.51	21924 36.06	39722 8.50	21924 14.82	Метод спутниковых геодезических измерений (определений)	$Mt=\sqrt{(0.07^2+0.07^2)}=$ 0.10	–
185	39722 4.03	21924 40.28	39722 9.52	21924 15.63	Метод спутниковых геодезических измерений (определений)	$Mt=\sqrt{(0.07^2+0.07^2)}=$ 0.10	–
186	39720 6.24	21924 61.61	39723 3.77	21924 18.63	Метод спутниковых геодезических измерений (определений)	$Mt=\sqrt{(0.07^2+0.07^2)}=$ 0.10	–
187	39718 2.72	21924 41.54	39723 8.21	21924 21.91	Метод спутниковых геодезических измерений (определений)	$Mt=\sqrt{(0.07^2+0.07^2)}=$ 0.10	–
188	39719 3.43	21924 27.55	39723 0.61	21924 32.65	Метод спутниковых геодезических измерений (определений)	$Mt=\sqrt{(0.07^2+0.07^2)}=$ 0.10	–
189	39720 1.87	21924 16.96	39722 9.78	21924 33.77	Метод спутниковых геодезических измерений (определений)	$Mt=\sqrt{(0.07^2+0.07^2)}=$ 0.10	–
190	39721 4.24	21924 01.42	39722 7.69	21924 36.22	Метод спутниковых	$Mt=\sqrt{(0.07^2+0.07^2)}=$ 0.10	–

					геодезических измерений (определений)		
н259У	–	–	39722 5.07	21924 39.29	Метод спутниковых геодезических измерений (определений)	$Mt=\sqrt{(0.07^2+0.07^2)}=0.10$	–
н260У	–	–	39722 1.41	21924 43.71	Метод спутниковых геодезических измерений (определений)	$Mt=\sqrt{(0.07^2+0.07^2)}=0.10$	–
н261У	–	–	39721 6.81	21924 49.19	Метод спутниковых геодезических измерений (определений)	$Mt=\sqrt{(0.07^2+0.07^2)}=0.10$	–
н262У	–	–	39721 2.24	21924 54.68	Метод спутниковых геодезических измерений (определений)	$Mt=\sqrt{(0.07^2+0.07^2)}=0.10$	–
н263У	–	–	39720 6.49	21924 61.52	Метод спутниковых геодезических измерений (определений)	$Mt=\sqrt{(0.07^2+0.07^2)}=0.10$	–
н264У	–	–	39718 3.63	21924 40.39	Метод спутниковых геодезических измерений (определений)	$Mt=\sqrt{(0.07^2+0.07^2)}=0.10$	–
н258У	–	–	39718 4.84	21924 38.46	Метод спутниковых геодезических измерений (определений)	$Mt=\sqrt{(0.07^2+0.07^2)}=0.10$	–
н257У	–	–	39718 5.20	21924 37.95	Метод спутниковых геодезических измерений (определений)	$Mt=\sqrt{(0.07^2+0.07^2)}=0.10$	–
н256У	–	–	39718	21924	Метод	$Mt=\sqrt{(0.07^2+0.07^2)}=$	–

			5.66	37.31	спутниковых геодезических измерений (определений)	0.10	
н255У	–	–	39718 7.29	21924 35.02	Метод спутниковых геодезических измерений (определений)	$Mt=\sqrt{(0.07^2+0.07^2)}=$ 0.10	–
н254У	–	–	39719 1.52	21924 29.98	Метод спутниковых геодезических измерений (определений)	$Mt=\sqrt{(0.07^2+0.07^2)}=$ 0.10	–
н253У	–	–	39719 3.29	21924 27.74	Метод спутниковых геодезических измерений (определений)	$Mt=\sqrt{(0.07^2+0.07^2)}=$ 0.10	–
н252У	–	–	39719 8.74	21924 20.63	Метод спутниковых геодезических измерений (определений)	$Mt=\sqrt{(0.07^2+0.07^2)}=$ 0.10	–
н251У	–	–	39720 2.09	21924 16.47	Метод спутниковых геодезических измерений (определений)	$Mt=\sqrt{(0.07^2+0.07^2)}=$ 0.10	–
н250У	–	–	39720 4.40	21924 13.69	Метод спутниковых геодезических измерений (определений)	$Mt=\sqrt{(0.07^2+0.07^2)}=$ 0.10	–
н249У	–	–	39720 8.35	21924 08.28	Метод спутниковых геодезических измерений (определений)	$Mt=\sqrt{(0.07^2+0.07^2)}=$ 0.10	–
н248У	–	–	39721 2.57	21924 02.46	Метод спутниковых геодезических измерений (определений)	$Mt=\sqrt{(0.07^2+0.07^2)}=$ 0.10	–

н247У	–	–	39721 3.69	21924 00.91	Метод спутниковых геодезических измерений (определений)	$Mt=\sqrt{(0.07^2+0.07^2)}=$ 0.10	–
177	39722 0.66	21924 06.73	39722 0.62	21924 06.74	Метод спутниковых геодезических измерений (определений)	$Mt=\sqrt{(0.07^2+0.07^2)}=$ 0.10	–

2. Сведения о частях границ уточняемого земельного участка с кадастровым номером 59:13:0060238:26

Обозначение части границ		Горизонтальное проложение (S), м	Описание прохождения части границ	Сведения о согласовании местоположения границ (согласовано/спорное)
от т.	до т.			
1	2	3	4	5
177	178	1.48	–	–
178	179	0.37	–	–
179	180	1.44	–	–
180	181	1.30	–	–
181	182	9.17	–	–
182	183	1.14	–	–
183	184	0.36	–	–
184	185	1.30	–	–
185	186	5.20	–	–
186	187	5.52	–	–
187	188	13.16	–	–
188	189	1.39	–	–
189	190	3.22	–	–
190	н259У	4.04	–	–
н259У	н260У	5.74	–	–
н260У	н261У	7.15	–	–

н261У	н262У	7.14	—	—
н262У	н263У	8.94	—	—
н263У	н264У	31.13	—	—
н264У	н258У	2.28	—	—
н258У	н257У	0.62	—	—
н257У	н256У	0.79	—	—
н256У	н255У	2.81	—	—
н255У	н254У	6.58	—	—
н254У	н253У	2.85	—	—
н253У	н252У	8.96	—	—
н252У	н251У	5.34	—	—
н251У	н250У	3.61	—	—
н250У	н249У	6.70	—	—
н249У	н248У	7.19	—	—
н248У	н247У	1.91	—	—
н247У	177	9.06	—	—

3. Сведения о характеристиках уточняемого земельного участка с кадастровым номером 59:13:0060238:26

№ п/п	Наименование характеристики	Значение характеристики
1	2	3
1.	Адрес земельного участка	—
1.1	Сведения о местоположении земельного участка (при отсутствии адреса) в структурированном в соответствии с федеральной информационной адресной системой виде	—
1.2	Дополнительные сведения о местоположении земельного участка	—
2.	Площадь земельного участка ± величина предельной погрешности определения (вычисления) площади ($P \pm \Delta P$), м ²	1600 кв.м ± 14.00 кв.м

3.	Формула, примененная для вычисления предельной погрешности определения площади земельного участка с подставленными значениями (ΔP), м ²	$\Delta P = 3.5 * 0.10 * \sqrt{1600} = 14.00$
4.	Площадь земельного участка согласно сведениям Единого государственного реестра недвижимости ($P_{\text{кад}}$), м ²	1598
5.	Оценка расхождения P и $P_{\text{кад}}$ ($P - P_{\text{кад}}$), м ²	2
6.	Предельные минимальный и максимальный размеры земельного участка ($P_{\text{мин}}$ и $P_{\text{макс}}$), м ²	700 2500
7.	Кадастровый номер или иной государственный учетный номер (инвентарный) объекта недвижимости, расположенного на земельном участке	59:13:0060238:112
8.	Вид (виды) разрешенного использования	Для ведения личного подсобного хозяйства (приусадебный земельный участок)
8.1	Дополнительные сведения об использовании земельного участка	–
9.	Сведения о земельных участках (землях общего пользования, территории общего пользования), посредством которых обеспечивается доступ	Земельные участки (территории) общего пользования
10.	Иные сведения	–
4. Пояснения к сведениям об уточняемом земельном участке с кадастровым номером: 59:13:0060238:26		
1.	При выполнении комплексных кадастровых работ выявлена реестровая ошибка в описании местоположения границ земельного участка. Исправление реестровой ошибки проводится по фактическим границам.	

Сведения об уточняемых земельных участках, необходимые для исправления реестровых ошибок в сведениях о местоположении их границ

1. Сведения о характерных точках границ уточняемого земельного участка с кадастровым номером 59:13:0060238:38

Система координат МСК59 (Зона 2)

Зона №

Обозначение характерных точек границ	Координаты, м				Метод определения координат	Формулы, примененные для расчета средней квадратической погрешности определения координат характерных точек границ (Mt), с подставленными в такие формулы значениями и итоговые (вычисленные) значения Mt, м	Описание закрепления точки
	содержатся в Едином государственном реестре недвижимости		определены в ходе выполнения комплексных кадастровых работ				
	X	Y	X	Y			
1	2	3	4	5	6	7	8
231	39685 1.79	21922 61.13	39684 0.94	21923 06.83	Метод спутниковых геодезических измерений (определений)	$Mt = \sqrt{(0.07^2 + 0.07^2)} = 0.10$	—
232	39686 1.02	21922 66.49	39682 1.24	21922 99.23	Метод спутниковых геодезических измерений (определений)	$Mt = \sqrt{(0.07^2 + 0.07^2)} = 0.10$	—
233	39684 2.86	21923 07.18	39680 9.55	21922 94.71	Метод спутниковых геодезических измерений (определений)	$Mt = \sqrt{(0.07^2 + 0.07^2)} = 0.10$	—
234	39680 9.68	21922 94.46	39681 0.98	21922 91.45	Метод спутниковых геодезических измерений (определений)	$Mt = \sqrt{(0.07^2 + 0.07^2)} = 0.10$	—
235	39682 2.58	21922 64.99	39682 2.58	21922 64.99	Метод спутниковых геодезических измерений (определений)	$Mt = \sqrt{(0.07^2 + 0.07^2)} = 0.10$	—

					измерений (определений)		
236	39682 5.86	21922 57.42	39682 4.34	21922 60.73	Метод спутниковых геодезических измерений (определений)	$Mt=\sqrt{(0.07^2+0.07^2)}=$ 0.10	–
237	39682 9.17	21922 51.15	39682 9.17	21922 51.15	Метод спутниковых геодезических измерений (определений)	$Mt=\sqrt{(0.07^2+0.07^2)}=$ 0.10	–
238	39683 1.11	21922 47.88	39682 9.33	21922 50.85	Метод спутниковых геодезических измерений (определений)	$Mt=\sqrt{(0.07^2+0.07^2)}=$ 0.10	–
239	39683 8.57	21922 51.54	39683 1.13	21922 47.85	Метод спутниковых геодезических измерений (определений)	$Mt=\sqrt{(0.07^2+0.07^2)}=$ 0.10	–
240	39683 7.35	21922 53.81	39683 8.43	21922 51.62	Метод спутниковых геодезических измерений (определений)	$Mt=\sqrt{(0.07^2+0.07^2)}=$ 0.10	–
241	39684 6.12	21922 58.40	39683 7.06	21922 53.86	Метод спутниковых геодезических измерений (определений)	$Mt=\sqrt{(0.07^2+0.07^2)}=$ 0.10	–
н371У	–	–	39683 8.66	21922 54.68	Метод спутниковых геодезических измерений (определений)	$Mt=\sqrt{(0.07^2+0.07^2)}=$ 0.10	–
н372У	–	–	39683 9.83	21922 55.29	Метод спутниковых геодезических измерений (определений)	$Mt=\sqrt{(0.07^2+0.07^2)}=$ 0.10	–
н373У	–	–	39684 3.68	21922 57.26	Метод спутниковых	$Mt=\sqrt{(0.07^2+0.07^2)}=$ 0.10	–

					геодезических измерений (определений)		
н374У	–	–	39684 6.07	21922 58.50	Метод спутниковых геодезических измерений (определений)	$Mt=\sqrt{(0.07^2+0.07^2)}=0.10$	–
н375У	–	–	39685 1.81	21922 61.32	Метод спутниковых геодезических измерений (определений)	$Mt=\sqrt{(0.07^2+0.07^2)}=0.10$	–
н376У	–	–	39685 2.50	21922 61.42	Метод спутниковых геодезических измерений (определений)	$Mt=\sqrt{(0.07^2+0.07^2)}=0.10$	–
н356У	–	–	39685 9.77	21922 65.69	Метод спутниковых геодезических измерений (определений)	$Mt=\sqrt{(0.07^2+0.07^2)}=0.10$	–
н355У	–	–	39685 5.18	21922 76.21	Метод спутниковых геодезических измерений (определений)	$Mt=\sqrt{(0.07^2+0.07^2)}=0.10$	–
н354У	–	–	39685 2.59	21922 82.73	Метод спутниковых геодезических измерений (определений)	$Mt=\sqrt{(0.07^2+0.07^2)}=0.10$	–
н353У	–	–	39684 6.63	21922 98.03	Метод спутниковых геодезических измерений (определений)	$Mt=\sqrt{(0.07^2+0.07^2)}=0.10$	–
н352У	–	–	39684 2.89	21923 07.45	Метод спутниковых геодезических измерений (определений)	$Mt=\sqrt{(0.07^2+0.07^2)}=0.10$	–
231	39685	21922	39684	21923	Метод	$Mt=\sqrt{(0.07^2+0.07^2)}=$	–

	1.79	61.13	0.94	06.83	спутниковых геодезических измерений (определений)	0.10	
--	------	-------	------	-------	--	------	--

2. Сведения о частях границ уточняемого земельного участка с кадастровым номером 59:13:0060238:38

Обозначение части границ		Горизонтальное проложение (S), м	Описание прохождения части границ	Сведения о согласовании местоположения границ (согласовано/спорное)
от т.	до т.			
1	2	3	4	5
231	232	21.12	–	–
232	233	12.53	–	–
233	234	3.56	–	–
234	235	28.89	–	–
235	236	4.61	–	–
236	237	10.73	–	–
237	238	0.34	–	–
238	239	3.50	–	–
239	240	8.22	–	–
240	241	2.63	–	–
241	н371У	1.80	–	–
н371У	н372У	1.32	–	–
н372У	н373У	4.32	–	–
н373У	н374У	2.69	–	–
н374У	н375У	6.40	–	–
н375У	н376У	0.70	–	–
н376У	н356У	8.43	–	–
н356У	н355У	11.48	–	–
н355У	н354У	7.02	–	–
н354У	н353У	16.42	–	–

н353У	н352У	10.14	–	–
н352У	231	2.05	–	–

3. Сведения о характеристиках уточняемого земельного участка с кадастровым номером 59:13:0060238:38

№ п/п	Наименование характеристики	Значение характеристики
1	2	3
1.	Адрес земельного участка	–
1.1	Сведения о местоположении земельного участка (при отсутствии адреса) в структурированном в соответствии с федеральной информационной адресной системой виде	–
1.2	Дополнительные сведения о местоположении земельного участка	–
2.	Площадь земельного участка ± величина предельной погрешности определения (вычисления) площади ($P \pm \Delta P$), м ²	1663 кв.м ± 14.27 кв.м
3.	Формула, примененная для вычисления предельной погрешности определения площади земельного участка с подставленными значениями (ΔP), м ²	$\Delta P = 3.5 * 0.10 * \sqrt{1663} = 14.27$
4.	Площадь земельного участка согласно сведениям Единого государственного реестра недвижимости ($P_{\text{кад}}$), м ²	1690
5.	Оценка расхождения P и $P_{\text{кад}}$ ($P - P_{\text{кад}}$), м ²	27
6.	Предельные минимальный и максимальный размеры земельного участка ($P_{\text{мин}}$ и $P_{\text{макс}}$), м ²	700 2500
7.	Кадастровый номер или иной государственный учетный номер (инвентарный) объекта недвижимости, расположенного на земельном участке	59:13:0060238:78
8.	Вид (виды) разрешенного использования	Для ведения личного подсобного хозяйства (приусадебный земельный участок)
8.1	Дополнительные сведения об использовании земельного участка	–
9.	Сведения о земельных участках (землях общего пользования, территории общего пользования),	Земельные участки (территории) общего пользования

	посредством которых обеспечивается доступ	
10.	Иные сведения	—
4. Пояснения к сведениям об уточняемом земельном участке с кадастровым номером: <u>59:13:0060238:38</u>		
1.	При выполнении комплексных кадастровых работ выявлена реестровая ошибка в описании местоположения границ земельного участка. Исправление реестровой ошибки проводится по фактическим границам.	

Сведения об уточняемых земельных участках, необходимые для исправления реестровых ошибок в сведениях о местоположении их границ

1. Сведения о характерных точках границ уточняемого земельного участка с кадастровым номером 59:13:0060238:40

Система координат МСК-59, зона 2

Зона № 2

Обозначение характерных точек границ	Координаты, м				Метод определения координат	Формулы, примененные для расчета средней квадратической погрешности определения координат характерных точек границ (Mt), с подставленными в такие формулы значениями и итоговые (вычисленные) значения Mt, м	Описание закрепления точки
	содержатся в Едином государственном реестре недвижимости		определены в ходе выполнения комплексных кадастровых работ				
	X	Y	X	Y			
1	2	3	4	5	6	7	8
242	39677 2.42	21922 20.33	39678 1.14	21922 24.60	Метод спутниковых геодезических измерений (определений)	$Mt = \sqrt{(0.07^2 + 0.07^2)} = 0.10$	–
243	39676 3.27	21922 15.66	39676 8.43	21922 17.85	Метод спутниковых геодезических измерений (определений)	$Mt = \sqrt{(0.07^2 + 0.07^2)} = 0.10$	–
244	39676 3.56	21922 15.12	39676 7.47	21922 17.33	Метод спутниковых геодезических измерений (определений)	$Mt = \sqrt{(0.07^2 + 0.07^2)} = 0.10$	–
245	39675 7.21	21922 11.66	39676 3.65	21922 15.28	Метод спутниковых геодезических измерений (определений)	$Mt = \sqrt{(0.07^2 + 0.07^2)} = 0.10$	–
246	39675 4.17	21922 17.24	39676 3.75	21922 15.08	Метод спутниковых геодезических измерений (определений)	$Mt = \sqrt{(0.07^2 + 0.07^2)} = 0.10$	–

					измерений (определений)		
247	39675 3.31	21922 19.72	39675 9.84	21922 13.10	Метод спутниковых геодезических измерений (определений)	$Mt=\sqrt{(0.07^2+0.07^2)}=$ 0.10	–
248	39674 7.46	21922 34.17	39675 6.88	21922 11.65	Метод спутниковых геодезических измерений (определений)	$Mt=\sqrt{(0.07^2+0.07^2)}=$ 0.10	–
249	39673 5.94	21922 63.66	39675 5.20	21922 15.73	Метод спутниковых геодезических измерений (определений)	$Mt=\sqrt{(0.07^2+0.07^2)}=$ 0.10	–
250	39677 7.21	21922 80.23	39675 3.84	21922 19.16	Метод спутниковых геодезических измерений (определений)	$Mt=\sqrt{(0.07^2+0.07^2)}=$ 0.10	–
251	39679 1.34	21922 52.42	39674 7.94	21922 33.72	Метод спутниковых геодезических измерений (определений)	$Mt=\sqrt{(0.07^2+0.07^2)}=$ 0.10	–
252	39679 5.09	21922 44.86	39674 4.69	21922 41.80	Метод спутниковых геодезических измерений (определений)	$Mt=\sqrt{(0.07^2+0.07^2)}=$ 0.10	–
253	39679 8.19	21922 38.35	39674 2.98	21922 46.55	Метод спутниковых геодезических измерений (определений)	$Mt=\sqrt{(0.07^2+0.07^2)}=$ 0.10	–
254	39680 0.00	21922 35.18	39673 5.29	21922 65.71	Метод спутниковых геодезических измерений (определений)	$Mt=\sqrt{(0.07^2+0.07^2)}=$ 0.10	–
255	39680 0.23	21922 34.77	39675 8.41	21922 74.80	Метод спутниковых	$Mt=\sqrt{(0.07^2+0.07^2)}=$ 0.10	–

					геодезических измерений (определений)		
256	39680 0.00	21922 34.65	39677 6.31	21922 81.68	Метод спутниковых геодезических измерений (определений)	$Mt=\sqrt{(0.07^2+0.07^2)}=0.10$	–
н377У	–	–	39677 7.86	21922 78.66	Метод спутниковых геодезических измерений (определений)	$Mt=\sqrt{(0.07^2+0.07^2)}=0.10$	–
н378У	–	–	39679 1.80	21922 51.67	Метод спутниковых геодезических измерений (определений)	$Mt=\sqrt{(0.07^2+0.07^2)}=0.10$	–
н379У	–	–	39679 4.98	21922 45.36	Метод спутниковых геодезических измерений (определений)	$Mt=\sqrt{(0.07^2+0.07^2)}=0.10$	–
н380У	–	–	39679 8.51	21922 38.37	Метод спутниковых геодезических измерений (определений)	$Mt=\sqrt{(0.07^2+0.07^2)}=0.10$	–
н381У	–	–	39680 0.44	21922 34.91	Метод спутниковых геодезических измерений (определений)	$Mt=\sqrt{(0.07^2+0.07^2)}=0.10$	–
н382У	–	–	39678 8.35	21922 28.40	Метод спутниковых геодезических измерений (определений)	$Mt=\sqrt{(0.07^2+0.07^2)}=0.10$	–
242	39677 2.42	21922 20.33	39678 1.14	21922 24.60	Метод спутниковых геодезических измерений (определений)	$Mt=\sqrt{(0.07^2+0.07^2)}=0.10$	–

2. Сведения о частях границ уточняемого земельного участка с кадастровым номером

<u>59:13:0060238:40</u>				
Обозначение части границ		Горизонтальное проложение (S), м	Описание прохождения части границ	Сведения о согласовании местоположения границ (согласовано/спорное)
от т.	до т.			
1	2	3	4	5
242	243	14.39	—	—
243	244	1.09	—	—
244	245	4.34	—	—
245	246	0.22	—	—
246	247	4.38	—	—
247	248	3.30	—	—
248	249	4.41	—	—
249	250	3.69	—	—
250	251	15.71	—	—
251	252	8.71	—	—
252	253	5.05	—	—
253	254	20.65	—	—
254	255	24.84	—	—
255	256	19.18	—	—
256	н377У	3.39	—	—
н377У	н378У	30.38	—	—
н378У	н379У	7.07	—	—
н379У	н380У	7.83	—	—
н380У	н381У	3.96	—	—
н381У	н382У	13.73	—	—
н382У	242	8.15	—	—

3. Сведения о характеристиках уточняемого земельного участка с кадастровым номером 59:13:0060238:40

№	Наименование характеристики	Значение характеристики
---	-----------------------------	-------------------------

п/п	2	3
1.	Адрес земельного участка	—
1.1	Сведения о местоположении земельного участка (при отсутствии адреса) в структурированном в соответствии с федеральной информационной адресной системой виде	—
1.2	Дополнительные сведения о местоположении земельного участка	—
2.	Площадь земельного участка \pm величина предельной погрешности определения (вычисления) площади ($P \pm \Delta P$), м ²	2585 кв.м \pm 17.79 кв.м
3.	Формула, примененная для вычисления предельной погрешности определения площади земельного участка с подставленными значениями (ΔP), м ²	$\Delta P = 3.5 * 0.10 * \sqrt{2585} = 17.79$
4.	Площадь земельного участка согласно сведениям Единого государственного реестра недвижимости ($P_{\text{кад}}$), м ²	2500
5.	Оценка расхождения P и $P_{\text{кад}}$ ($P - P_{\text{кад}}$), м ²	85
6.	Предельные минимальный и максимальный размеры земельного участка ($P_{\text{мин}}$ и $P_{\text{макс}}$), м ²	700 2500
7.	Кадастровый номер или иной государственный учетный номер (инвентарный) объекта недвижимости, расположенного на земельном участке	59:13:0060238:76
8.	Вид (виды) разрешенного использования	Для ведения личного подсобного хозяйства (приусадебный земельный участок)
8.1	Дополнительные сведения об использовании земельного участка	—
9.	Сведения о земельных участках (землях общего пользования, территории общего пользования), посредством которых обеспечивается доступ	Земельные участки (территории) общего пользования
10.	Иные сведения	—
4. Пояснения к сведениям об уточняемом земельном участке с кадастровым номером: <u>59:13:0060238:40</u>		
1.	При выполнении комплексных кадастровых работ выявлена реестровая ошибка в	

	описании местоположения границ земельного участка. Исправление реестровой ошибки проводится по фактическим границам.
--	--

Сведения об уточняемых земельных участках, необходимые для исправления реестровых ошибок в сведениях о местоположении их границ

1. Сведения о характерных точках границ уточняемого земельного участка с кадастровым номером 59:13:0060238:42

Система координат МСК-59, зона 2

Зона № 2

Обозначение характерных точек границ	Координаты, м				Метод определения координат	Формулы, примененные для расчета средней квадратической погрешности определения координат характерных точек границ (Mt), с подставленными в такие формулы значениями и итоговые (вычисленные) значения Mt, м	Описание закрепления точки
	содержатся в Едином государственном реестре недвижимости		определены в ходе выполнения комплексных кадастровых работ				
	X	Y	X	Y			
1	2	3	4	5	6	7	8
257	39698 1.70	21923 11.90	39698 1.57	21923 11.81	Метод спутниковых геодезических измерений (определений)	$Mt = \sqrt{(0.07^2 + 0.07^2)} = 0.10$	–
258	39698 1.43	21923 16.07	39698 1.34	21923 16.00	Метод спутниковых геодезических измерений (определений)	$Mt = \sqrt{(0.07^2 + 0.07^2)} = 0.10$	–
259	39696 8.92	21923 34.81	39697 8.92	21923 19.61	Метод спутниковых геодезических измерений (определений)	$Mt = \sqrt{(0.07^2 + 0.07^2)} = 0.10$	–
260	39696 4.46	21923 36.44	39697 2.89	21923 28.62	Метод спутниковых геодезических измерений (определений)	$Mt = \sqrt{(0.07^2 + 0.07^2)} = 0.10$	–
261	39691 8.40	21923 11.09	39696 8.81	21923 34.71	Метод спутниковых геодезических измерений (определений)	$Mt = \sqrt{(0.07^2 + 0.07^2)} = 0.10$	–

					измерений (определений)		
262	39692 3.89	21923 02.81	39696 4.40	21923 36.26	Метод спутниковых геодезических измерений (определений)	$Mt=\sqrt{(0.07^2+0.07^2)}=$ 0.10	–
263	39694 1.30	21922 76.58	39696 2.74	21923 35.45	Метод спутниковых геодезических измерений (определений)	$Mt=\sqrt{(0.07^2+0.07^2)}=$ 0.10	–
264	39694 5.84	21922 79.99	39693 4.19	21923 19.69	Метод спутниковых геодезических измерений (определений)	$Mt=\sqrt{(0.07^2+0.07^2)}=$ 0.10	–
265	39696 4.04	21922 94.72	39691 8.46	21923 11.01	Метод спутниковых геодезических измерений (определений)	$Mt=\sqrt{(0.07^2+0.07^2)}=$ 0.10	–
266	39697 8.85	21923 06.81	39692 3.45	21923 03.81	Метод спутниковых геодезических измерений (определений)	$Mt=\sqrt{(0.07^2+0.07^2)}=$ 0.10	–
267	39698 0.94	21923 09.29	39692 4.29	21923 02.47	Метод спутниковых геодезических измерений (определений)	$Mt=\sqrt{(0.07^2+0.07^2)}=$ 0.10	–
268	–	–	39692 4.80	21923 01.79	Метод спутниковых геодезических измерений (определений)	$Mt=\sqrt{(0.07^2+0.07^2)}=$ 0.10	–
269	–	–	39693 1.21	21922 93.26	Метод спутниковых геодезических измерений (определений)	$Mt=\sqrt{(0.07^2+0.07^2)}=$ 0.10	–
270	–	–	39693 4.86	21922 87.36	Метод спутниковых	$Mt=\sqrt{(0.07^2+0.07^2)}=$ 0.10	–

					геодезических измерений (определений)		
271	–	–	39693 5.78	21922 85.88	Метод спутниковых геодезических измерений (определений)	$Mt=\sqrt{(0.07^2+0.07^2)}=0.10$	–
272	–	–	39693 9.57	21922 79.82	Метод спутниковых геодезических измерений (определений)	$Mt=\sqrt{(0.07^2+0.07^2)}=0.10$	–
273	–	–	39694 1.65	21922 76.67	Метод спутниковых геодезических измерений (определений)	$Mt=\sqrt{(0.07^2+0.07^2)}=0.10$	–
н383У	–	–	39694 5.90	21922 80.00	Метод спутниковых геодезических измерений (определений)	$Mt=\sqrt{(0.07^2+0.07^2)}=0.10$	–
н384У	–	–	39696 3.96	21922 94.54	Метод спутниковых геодезических измерений (определений)	$Mt=\sqrt{(0.07^2+0.07^2)}=0.10$	–
н385У	–	–	39697 3.69	21923 02.48	Метод спутниковых геодезических измерений (определений)	$Mt=\sqrt{(0.07^2+0.07^2)}=0.10$	–
н386У	–	–	39697 8.82	21923 06.64	Метод спутниковых геодезических измерений (определений)	$Mt=\sqrt{(0.07^2+0.07^2)}=0.10$	–
н387У	–	–	39698 0.87	21923 09.13	Метод спутниковых геодезических измерений (определений)	$Mt=\sqrt{(0.07^2+0.07^2)}=0.10$	–
257	39698	21923	39698	21923	Метод	$Mt=\sqrt{(0.07^2+0.07^2)}=$	–

	1.70	11.90	1.57	11.81	спутниковых геодезических измерений (определений)	0.10	
--	------	-------	------	-------	--	------	--

2. Сведения о частях границ уточняемого земельного участка с кадастровым номером 59:13:0060238:42

Обозначение части границ		Горизонтальное проложение (S), м	Описание прохождения части границ	Сведения о согласовании местоположения границ (согласовано/спорное)
от т.	до т.			
1	2	3	4	5
257	258	4.20	–	–
258	259	4.35	–	–
259	260	10.84	–	–
260	261	7.33	–	–
261	262	4.67	–	–
262	263	1.85	–	–
263	264	32.61	–	–
264	265	17.97	–	–
265	266	8.76	–	–
266	267	1.58	–	–
267	268	0.85	–	–
268	269	10.67	–	–
269	270	6.94	–	–
270	271	1.74	–	–
271	272	7.15	–	–
272	273	3.77	–	–
273	н383У	5.40	–	–
н383У	н384У	23.19	–	–
н384У	н385У	12.56	–	–
н385У	н386У	6.60	–	–

н386У	н387У	3.23	–	–
н387У	257	2.77	–	–

3. Сведения о характеристиках уточняемого земельного участка с кадастровым номером 59:13:0060238:42

№ п/п	Наименование характеристики	Значение характеристики
1	2	3
1.	Адрес земельного участка	–
1.1	Сведения о местоположении земельного участка (при отсутствии адреса) в структурированном в соответствии с федеральной информационной адресной системой виде	–
1.2	Дополнительные сведения о местоположении земельного участка	–
2.	Площадь земельного участка ± величина предельной погрешности определения (вычисления) площади ($P \pm \Delta P$), м ²	1988 кв.м ± 15.61 кв.м
3.	Формула, примененная для вычисления предельной погрешности определения площади земельного участка с подставленными значениями (ΔP), м ²	$\Delta P = 3.5 * 0.10 * \sqrt{1988} = 15.61$
4.	Площадь земельного участка согласно сведениям Единого государственного реестра недвижимости ($P_{\text{кад}}$), м ²	2009
5.	Оценка расхождения P и $P_{\text{кад}}$ ($P - P_{\text{кад}}$), м ²	21
6.	Предельные минимальный и максимальный размеры земельного участка ($P_{\text{мин}}$ и $P_{\text{макс}}$), м ²	700 2500
7.	Кадастровый номер или иной государственный учетный номер (инвентарный) объекта недвижимости, расположенного на земельном участке	59:13:0060238:126
8.	Вид (виды) разрешенного использования	Для ведения личного подсобного хозяйства (приусадебный земельный участок)
8.1	Дополнительные сведения об использовании земельного участка	–
9.	Сведения о земельных участках (землях общего пользования, территории общего пользования),	Земельные участки (территории) общего пользования

	посредством которых обеспечивается доступ	
10.	Иные сведения	—
4. Пояснения к сведениям об уточняемом земельном участке с кадастровым номером: <u>59:13:0060238:42</u>		
1.	При выполнении комплексных кадастровых работ выявлена реестровая ошибка в описании местоположения границ земельного участка. Исправление реестровой ошибки проводится по фактическим границам.	

Сведения об уточняемых земельных участках, необходимые для исправления реестровых ошибок в сведениях о местоположении их границ

1. Сведения о характерных точках границ уточняемого земельного участка с кадастровым номером 59:13:0060238:45

Система координат МСК-59, зона 2

Зона № 2

Обозначение характерных точек границ	Координаты, м				Метод определения координат	Формулы, примененные для расчета средней квадратической погрешности определения координат характерных точек границ (Mt), с подставленными в такие формулы значениями и итоговые (вычисленные) значения Mt, м	Описание закрепления точки
	содержатся в Едином государственном реестре недвижимости		определены в ходе выполнения комплексных кадастровых работ				
	X	Y	X	Y			
1	2	3	4	5	6	7	8
274	39724 4.79	21925 20.63	39724 4.79	21925 20.63	Метод спутниковых геодезических измерений (определений)	$Mt = \sqrt{(0.07^2 + 0.07^2)} = 0.10$	–
275	39721 9.87	21925 51.17	39721 9.38	21925 51.76	Метод спутниковых геодезических измерений (определений)	$Mt = \sqrt{(0.07^2 + 0.07^2)} = 0.10$	–
276	39721 8.61	21925 52.67	39721 8.35	21925 53.03	Метод спутниковых геодезических измерений (определений)	$Mt = \sqrt{(0.07^2 + 0.07^2)} = 0.10$	–
277	39718 8.24	21925 28.11	39720 3.72	21925 41.12	Метод спутниковых геодезических измерений (определений)	$Mt = \sqrt{(0.07^2 + 0.07^2)} = 0.10$	–
278	39721 5.41	21924 95.04	39720 2.83	21925 40.40	Метод спутниковых геодезических измерений (определений)	$Mt = \sqrt{(0.07^2 + 0.07^2)} = 0.10$	–

					измерений (определений)		
н402У	–	–	39719 9.89	21925 38.03	Метод спутниковых геодезических измерений (определений)	$Mt=\sqrt{(0.07^2+0.07^2)}=$ 0.10	–
н403У	–	–	39718 8.00	21925 28.37	Метод спутниковых геодезических измерений (определений)	$Mt=\sqrt{(0.07^2+0.07^2)}=$ 0.10	–
н404У	–	–	39720 1.05	21925 12.30	Метод спутниковых геодезических измерений (определений)	$Mt=\sqrt{(0.07^2+0.07^2)}=$ 0.10	–
н405У	–	–	39720 2.39	21925 10.82	Метод спутниковых геодезических измерений (определений)	$Mt=\sqrt{(0.07^2+0.07^2)}=$ 0.10	–
279	–	–	39721 5.41	21924 95.04	Метод спутниковых геодезических измерений (определений)	$Mt=\sqrt{(0.07^2+0.07^2)}=$ 0.10	–
274	39724 4.79	21925 20.63	39724 4.79	21925 20.63	Метод спутниковых геодезических измерений (определений)	$Mt=\sqrt{(0.07^2+0.07^2)}=$ 0.10	–

2. Сведения о частях границ уточняемого земельного участка с кадастровым номером 59:13:0060238:45

Обозначение части границ		Горизонтальное проложение (S), м	Описание прохождения части границ	Сведения о согласовании местоположения границ (согласовано/спорное)
от т.	до т.			
1	2	3	4	5
274	275	40.18	–	–
275	276	1.64	–	–

276	277	18.86	–	–
277	278	1.14	–	–
278	н402У	3.78	–	–
н402У	н403У	15.32	–	–
н403У	н404У	20.70	–	–
н404У	н405У	2.00	–	–
н405У	279	20.46	–	–
279	274	38.96	–	–

3. Сведения о характеристиках уточняемого земельного участка с кадастровым номером 59:13:0060238:45

№ п/п	Наименование характеристики	Значение характеристики
1	2	3
1.	Адрес земельного участка	–
1.1	Сведения о местоположении земельного участка (при отсутствии адреса) в структурированном в соответствии с федеральной информационной адресной системой виде	–
1.2	Дополнительные сведения о местоположении земельного участка	–
2.	Площадь земельного участка ± величина предельной погрешности определения (вычисления) площади ($P \pm \Delta P$), м ²	1660 кв.м ± 14.26 кв.м
3.	Формула, примененная для вычисления предельной погрешности определения площади земельного участка с подставленными значениями (ΔP), м ²	$\Delta P = 3.5 * 0.10 * \sqrt{1660} = 14.26$
4.	Площадь земельного участка согласно сведениям Единого государственного реестра недвижимости ($P_{\text{кад}}$), м ²	1642
5.	Оценка расхождения P и $P_{\text{кад}}$ ($P - P_{\text{кад}}$), м ²	18
6.	Предельные минимальный и максимальный размеры земельного участка ($P_{\text{мин}}$ и $P_{\text{макс}}$), м ²	700 2500

7.	Кадастровый номер или иной государственный учетный номер (инвентарный) объекта недвижимости, расположенного на земельном участке	59:13:0060238:125
8.	Вид (виды) разрешенного использования	Для ведения личного подсобного хозяйства (приусадебный земельный участок)
8.1	Дополнительные сведения об использовании земельного участка	—
9.	Сведения о земельных участках (землях общего пользования, территории общего пользования), посредством которых обеспечивается доступ	Земельные участки (территории) общего пользования
10.	Иные сведения	—
4. Пояснения к сведениям об уточняемом земельном участке с кадастровым номером: <u>59:13:0060238:45</u>		
1.	При выполнении комплексных кадастровых работ выявлена реестровая ошибка в описании местоположения границ земельного участка. Исправление реестровой ошибки проводится по фактическим границам.	

Сведения об уточняемых земельных участках, необходимые для исправления реестровых ошибок в сведениях о местоположении их границ

1. Сведения о характерных точках границ уточняемого земельного участка с кадастровым номером 59:13:0060238:50

Система координат МСК-59, зона 2

Зона № 2

Обозначение характерных точек границ	Координаты, м				Метод определения координат	Формулы, примененные для расчета средней квадратической погрешности определения координат характерных точек границ (Mt), с подставленными в такие формулы значениями и итоговые (вычисленные) значения Mt, м	Описание закрепления точки
	содержатся в Едином государственном реестре недвижимости		определены в ходе выполнения комплексных кадастровых работ				
	X	Y	X	Y			
1	2	3	4	5	6	7	8
34	39684 2.92	21921 81.62	39684 4.13	21921 81.41	Метод спутниковых геодезических измерений (определений)	$Mt=\sqrt{(0.07^2+0.07^2)}=0.10$	–
281	39682 0.01	21921 72.46	39679 2.27	21921 61.80	Метод спутниковых геодезических измерений (определений)	$Mt=\sqrt{(0.07^2+0.07^2)}=0.10$	–
226	39679 7.83	21921 64.17	39679 6.06	21921 50.33	Метод спутниковых геодезических измерений (определений)	$Mt=\sqrt{(0.07^2+0.07^2)}=0.10$	–
225	39680 0.00	21921 60.06	39679 8.57	21921 51.10	Метод спутниковых геодезических измерений (определений)	$Mt=\sqrt{(0.07^2+0.07^2)}=0.10$	–
224	39680 1.49	21921 55.36	39680 0.96	21921 51.66	Метод спутниковых геодезических измерений (определений)	$Mt=\sqrt{(0.07^2+0.07^2)}=0.10$	–

					измерений (определений)		
223	39680 5.67	21921 51.94	39680 2.54	21921 51.95	Метод спутниковых геодезических измерений (определений)	$Mt=\sqrt{(0.07^2+0.07^2)}=$ 0.10	–
222	39680 6.09	21921 52.13	39680 6.48	21921 53.50	Метод спутниковых геодезических измерений (определений)	$Mt=\sqrt{(0.07^2+0.07^2)}=$ 0.10	–
35	39680 6.25	21921 51.79	39684 8.62	21921 69.90	Метод спутниковых геодезических измерений (определений)	$Mt=\sqrt{(0.07^2+0.07^2)}=$ 0.10	–
282	39684 7.52	21921 70.15	–	–	Метод спутниковых геодезических измерений (определений)	$Mt=\sqrt{(0.07^2+0.07^2)}=$ 0.10	–
34	39684 2.92	21921 81.62	39684 4.13	21921 81.41	Метод спутниковых геодезических измерений (определений)	$Mt=\sqrt{(0.07^2+0.07^2)}=$ 0.10	–

2. Сведения о частях границ уточняемого земельного участка с кадастровым номером 59:13:0060238:50

Обозначение части границ		Горизонтальное проложение (S), м	Описание прохождения части границ	Сведения о согласовании местоположения границ (согласовано/спорное)
от т.	до т.			
1	2	3	4	5
34	281	55.44	–	–
281	226	12.08	–	–
226	225	2.63	–	–
225	224	2.45	–	–
224	223	1.61	–	–

223	222	4.23	–	–
222	35	45.22	–	–
35	34	12.35	–	–

3. Сведения о характеристиках уточняемого земельного участка с кадастровым номером 59:13:0060238:50

№ п/п	Наименование характеристики	Значение характеристики
1	2	3
1.	Адрес земельного участка	–
1.1	Сведения о местоположении земельного участка (при отсутствии адреса) в структурированном в соответствии с федеральной информационной адресной системой виде	–
1.2	Дополнительные сведения о местоположении земельного участка	–
2.	Площадь земельного участка ± величина предельной погрешности определения (вычисления) площади ($P \pm \Delta P$), м ²	701 кв.м ± 9.27 кв.м
3.	Формула, примененная для вычисления предельной погрешности определения площади земельного участка с подставленными значениями (ΔP), м ²	$\Delta P = 3.5 * 0.10 * \sqrt{701} = 9.27$
4.	Площадь земельного участка согласно сведениям Единого государственного реестра недвижимости ($P_{\text{кад}}$), м ²	638
5.	Оценка расхождения P и $P_{\text{кад}}$ ($P - P_{\text{кад}}$), м ²	63
6.	Предельные минимальный и максимальный размеры земельного участка ($P_{\text{мин}}$ и $P_{\text{макс}}$), м ²	700 2500
7.	Кадастровый номер или иной государственный учетный номер (инвентарный) объекта недвижимости, расположенного на земельном участке	–
8.	Вид (виды) разрешенного использования	Для ведения личного подсобного хозяйства (приусадебный земельный участок)
8.1	Дополнительные сведения об использовании земельного участка	–

9.	Сведения о земельных участках (землях общего пользования, территории общего пользования), посредством которых обеспечивается доступ	Земельные участки (территории) общего пользования
10.	Иные сведения	–
4. Пояснения к сведениям об уточняемом земельном участке с кадастровым номером: <u>59:13:0060238:50</u>		
1.	При выполнении комплексных кадастровых работ выявлена реестровая ошибка в описании местоположения границ земельного участка. Исправление реестровой ошибки проводится по фактическим границам.	

Сведения об уточняемых земельных участках, необходимые для исправления реестровых ошибок в сведениях о местоположении их границ

1. Сведения о характерных точках границ уточняемого земельного участка с кадастровым номером 59:13:0060238:51

Система координат МСК-59, зона 2

Зона № 2

Обозначение характерных точек границ	Координаты, м				Метод определения координат	Формулы, примененные для расчета средней квадратической погрешности определения координат характерных точек границ (Mt), с подставленными в такие формулы значениями и итоговые (вычисленные) значения Mt, м	Описание закрепления точки
	содержатся в Едином государственном реестре недвижимости		определены в ходе выполнения комплексных кадастровых работ				
	X	Y	X	Y			
1	2	3	4	5	6	7	8
280	39719 0.75	21924 69.20	39719 6.91	21924 65.95	Метод спутниковых геодезических измерений (определений)	$Mt=\sqrt{(0.07^2+0.07^2)}=0.10$	–
283	39716 2.39	21924 36.74	39719 0.33	21924 59.01	Метод спутниковых геодезических измерений (определений)	$Mt=\sqrt{(0.07^2+0.07^2)}=0.10$	–
16	39714 5.95	21924 20.91	39716 1.63	21924 34.08	Метод спутниковых геодезических измерений (определений)	$Mt=\sqrt{(0.07^2+0.07^2)}=0.10$	–
17	39713 3.50	21924 39.21	39714 5.98	21924 52.10	Метод спутниковых геодезических измерений (определений)	$Mt=\sqrt{(0.07^2+0.07^2)}=0.10$	–
284	39716 1.17	21924 67.79	39716 1.17	21924 67.79	Метод спутниковых геодезических измерений (определений)	$Mt=\sqrt{(0.07^2+0.07^2)}=0.10$	–

					измерений (определений)		
285	39714 7.23	21924 87.59	39713 9.23	21924 86.53	Метод спутниковых геодезических измерений (определений)	$Mt=\sqrt{(0.07^2+0.07^2)}=$ 0.10	–
286	39716 3.58	21924 99.61	39714 2.32	21924 90.19	Метод спутниковых геодезических измерений (определений)	$Mt=\sqrt{(0.07^2+0.07^2)}=$ 0.10	–
н415У	–	–	39715 1.33	21924 98.07	Метод спутниковых геодезических измерений (определений)	$Mt=\sqrt{(0.07^2+0.07^2)}=$ 0.10	–
н416У	–	–	39715 8.87	21925 04.10	Метод спутниковых геодезических измерений (определений)	$Mt=\sqrt{(0.07^2+0.07^2)}=$ 0.10	–
н412У	–	–	39716 1.30	21925 06.22	Метод спутниковых геодезических измерений (определений)	$Mt=\sqrt{(0.07^2+0.07^2)}=$ 0.10	–
н413У	–	–	39717 8.30	21924 87.02	Метод спутниковых геодезических измерений (определений)	$Mt=\sqrt{(0.07^2+0.07^2)}=$ 0.10	–
н414У	–	–	39719 4.98	21924 67.98	Метод спутниковых геодезических измерений (определений)	$Mt=\sqrt{(0.07^2+0.07^2)}=$ 0.10	–
280	39719 0.75	21924 69.20	39719 6.91	21924 65.95	Метод спутниковых геодезических измерений (определений)	$Mt=\sqrt{(0.07^2+0.07^2)}=$ 0.10	–

2. Сведения о частях границ уточняемого земельного участка с кадастровым номером 59:13:0060238:51

Обозначение части границ		Горизонтальное проложение (S), м	Описание прохождения части границ	Сведения о согласовании местоположения границ (согласовано/спорное)
от т.	до т.			
1	2	3	4	5
280	283	9.56	—	—
283	16	38.02	—	—
16	17	23.87	—	—
17	284	21.84	—	—
284	285	28.85	—	—
285	286	4.79	—	—
286	н415У	11.97	—	—
н415У	н416У	9.65	—	—
н416У	н412У	3.22	—	—
н412У	н413У	25.64	—	—
н413У	н414У	25.31	—	—
н414У	280	2.80	—	—

3. Сведения о характеристиках уточняемого земельного участка с кадастровым номером 59:13:0060238:51

№ п/п	Наименование характеристики	Значение характеристики
1	2	3
1.	Адрес земельного участка	—
1.1	Сведения о местоположении земельного участка (при отсутствии адреса) в структурированном в соответствии с федеральной информационной адресной системой виде	—
1.2	Дополнительные сведения о местоположении земельного участка	—
2.	Площадь земельного участка ± величина предельной погрешности определения (вычисления) площади ($P \pm \Delta P$), м ²	2000 кв.м ± 15.65 кв.м
3.	Формула, примененная для вычисления предельной	$\Delta P = 3.5 * 0.10 * \sqrt{2000} = 15.65$

	погрешности определения площади земельного участка с подставленными значениями (ΔP), м ²	
4.	Площадь земельного участка согласно сведениям Единого государственного реестра недвижимости ($P_{\text{кад}}$), м ²	1871
5.	Оценка расхождения P и $P_{\text{кад}}$ ($P - P_{\text{кад}}$), м ²	129
6.	Предельные минимальный и максимальный размеры земельного участка ($P_{\text{мин}}$ и $P_{\text{макс}}$), м ²	700 2500
7.	Кадастровый номер или иной государственный учетный номер (инвентарный) объекта недвижимости, расположенного на земельном участке	59:13:0060238:96
8.	Вид (виды) разрешенного использования	Для ведения личного подсобного хозяйства (приусадебный земельный участок)
8.1	Дополнительные сведения об использовании земельного участка	—
9.	Сведения о земельных участках (землях общего пользования, территории общего пользования), посредством которых обеспечивается доступ	Земельные участки (территории) общего пользования
10.	Иные сведения	—
4. Пояснения к сведениям об уточняемом земельном участке с кадастровым номером: <u>59:13:0060238:51</u>		
1.	При выполнении комплексных кадастровых работ выявлена реестровая ошибка в описании местоположения границ земельного участка. Исправление реестровой ошибки проводится по фактическим границам.	

Сведения об уточняемых земельных участках, необходимые для исправления реестровых ошибок в сведениях о местоположении их границ

1. Сведения о характерных точках границ уточняемого земельного участка с кадастровым номером 59:13:0060238:55

Система координат МСК-59, зона 2

Зона № 2

Обозначение характерных точек границ	Координаты, м				Метод определения координат	Формулы, примененные для расчета средней квадратической погрешности определения координат характерных точек границ (Mt), с подставленными в такие формулы значениями и итоговые (вычисленные) значения Mt, м	Описание закрепления точки
	содержатся в Едином государственном реестре недвижимости		определены в ходе выполнения комплексных кадастровых работ				
	X	Y	X	Y			
1	2	3	4	5	6	7	8
287	39705 3.51	21923 54.92	39704 8.48	21923 70.94	Метод спутниковых геодезических измерений (определений)	$Mt = \sqrt{(0.07^2 + 0.07^2)} = 0.10$	–
288	39702 3.66	21923 35.20	39705 8.96	21923 54.19	Метод спутниковых геодезических измерений (определений)	$Mt = \sqrt{(0.07^2 + 0.07^2)} = 0.10$	–
289	39701 5.11	21923 49.43	39703 8.02	21923 41.49	Метод спутниковых геодезических измерений (определений)	$Mt = \sqrt{(0.07^2 + 0.07^2)} = 0.10$	–
290	39704 4.66	21923 69.43	39703 0.18	21923 37.25	Метод спутниковых геодезических измерений (определений)	$Mt = \sqrt{(0.07^2 + 0.07^2)} = 0.10$	–
h417У	–	–	39702 4.72	21923 47.38	Метод спутниковых геодезических измерений (определений)	$Mt = \sqrt{(0.07^2 + 0.07^2)} = 0.10$	–

					измерений (определений)		
н418У	–	–	39702 4.55	21923 47.72	Метод спутниковых геодезических измерений (определений)	$Mt=\sqrt{(0.07^2+0.07^2)}=$ 0.10	–
н419У	–	–	39702 3.99	21923 48.63	Метод спутниковых геодезических измерений (определений)	$Mt=\sqrt{(0.07^2+0.07^2)}=$ 0.10	–
н420У	–	–	39702 1.50	21923 53.12	Метод спутниковых геодезических измерений (определений)	$Mt=\sqrt{(0.07^2+0.07^2)}=$ 0.10	–
н421У	–	–	39702 0.30	21923 55.09	Метод спутниковых геодезических измерений (определений)	$Mt=\sqrt{(0.07^2+0.07^2)}=$ 0.10	–
н422У	–	–	39702 3.11	21923 56.88	Метод спутниковых геодезических измерений (определений)	$Mt=\sqrt{(0.07^2+0.07^2)}=$ 0.10	–
н423У	–	–	39702 3.18	21923 56.30	Метод спутниковых геодезических измерений (определений)	$Mt=\sqrt{(0.07^2+0.07^2)}=$ 0.10	–
н424У	–	–	39702 6.13	21923 58.04	Метод спутниковых геодезических измерений (определений)	$Mt=\sqrt{(0.07^2+0.07^2)}=$ 0.10	–
291	–	–	39703 4.28	21923 62.84	Метод спутниковых геодезических измерений (определений)	$Mt=\sqrt{(0.07^2+0.07^2)}=$ 0.10	–
287	39705 3.51	21923 54.92	39704 8.48	21923 70.94	Метод спутниковых	$Mt=\sqrt{(0.07^2+0.07^2)}=$ 0.10	–

					геодезических измерений (определений)		
--	--	--	--	--	---------------------------------------	--	--

2. Сведения о частях границ уточняемого земельного участка с кадастровым номером 59:13:0060238:55

Обозначение части границ		Горизонтальное проложение (S), м	Описание прохождения части границ	Сведения о согласовании местоположения границ (согласовано/спорное)
от т.	до т.			
1	2	3	4	5
287	288	19.76	—	—
288	289	24.49	—	—
289	290	8.91	—	—
290	н417У	11.51	—	—
н417У	н418У	0.38	—	—
н418У	н419У	1.07	—	—
н419У	н420У	5.13	—	—
н420У	н421У	2.31	—	—
н421У	н422У	3.33	—	—
н422У	н423У	0.58	—	—
н423У	н424У	3.42	—	—
н424У	291	9.46	—	—
291	287	16.35	—	—

3. Сведения о характеристиках уточняемого земельного участка с кадастровым номером 59:13:0060238:55

№ п/п	Наименование характеристики	Значение характеристики
1	2	3
1.	Адрес земельного участка	—
1.1	Сведения о местоположении земельного участка (при отсутствии адреса) в структурированном в соответствии с федеральной информационной адресной системой виде	—

1.2	Дополнительные сведения о местоположении земельного участка	—
2.	Площадь земельного участка ± величина предельной погрешности определения (вычисления) площади ($P \pm \Delta P$), м ²	660 кв.м ± 8.99 кв.м
3.	Формула, примененная для вычисления предельной погрешности определения площади земельного участка с подставленными значениями (ΔP), м ²	$\Delta P = 3.5 * 0.10 * \sqrt{660} = 8.99$
4.	Площадь земельного участка согласно сведениям Единого государственного реестра недвижимости ($P_{\text{кад}}$), м ²	600
5.	Оценка расхождения P и $P_{\text{кад}}$ ($P - P_{\text{кад}}$), м ²	60
6.	Предельные минимальный и максимальный размеры земельного участка ($P_{\text{мин}}$ и $P_{\text{макс}}$), м ²	700 2500
7.	Кадастровый номер или иной государственный учетный номер (инвентарный) объекта недвижимости, расположенного на земельном участке	59:13:0060238:86
8.	Вид (виды) разрешенного использования	Для ведения личного подсобного хозяйства (приусадебный земельный участок)
8.1	Дополнительные сведения об использовании земельного участка	—
9.	Сведения о земельных участках (землях общего пользования, территории общего пользования), посредством которых обеспечивается доступ	Земельные участки (территории) общего пользования
10.	Иные сведения	—
4. Пояснения к сведениям об уточняемом земельном участке с кадастровым номером: <u>59:13:0060238:55</u>		
1.	При выполнении комплексных кадастровых работ выявлена реестровая ошибка в описании местоположения границ земельного участка. Исправление реестровой ошибки проводится по фактическим границам.	

Сведения об уточняемых земельных участках, необходимые для исправления реестровых ошибок в сведениях о местоположении их границ

1. Сведения о характерных точках границ уточняемого земельного участка с кадастровым номером 59:13:0060238:59

Система координат МСК-59, зона 2

Зона № 2

Обозначение характерных точек границ	Координаты, м				Метод определения координат	Формулы, примененные для расчета средней квадратической погрешности определения координат характерных точек границ (Mt), с подставленными в такие формулы значениями и итоговые (вычисленные) значения Mt, м	Описание закрепления точки
	содержатся в Едином государственном реестре недвижимости		определены в ходе выполнения комплексных кадастровых работ				
	X	Y	X	Y			
1	2	3	4	5	6	7	8
59:13:0060238:59(1)	–	–	–	–	–	–	–
7	39691 1.35	21921 71.37	39690 8.40	21921 76.03	Метод спутниковых геодезических измерений (определений)	$Mt = \sqrt{(0.07^2 + 0.07^2)} = 0.10$	–
6	39690 8.25	21921 77.20	39690 7.84	21921 77.03	Метод спутниковых геодезических измерений (определений)	$Mt = \sqrt{(0.07^2 + 0.07^2)} = 0.10$	–
5	39691 6.72	21921 81.99	39691 6.72	21921 81.99	Метод спутниковых геодезических измерений (определений)	$Mt = \sqrt{(0.07^2 + 0.07^2)} = 0.10$	–
292	39691 4.97	21921 85.31	39691 5.06	21921 85.26	Метод спутниковых геодезических измерений (определений)	$Mt = \sqrt{(0.07^2 + 0.07^2)} = 0.10$	–

50	39692 1.15	21921 88.90	39692 1.26	21921 88.95	Метод спутниковых геодезических измерений (определений)	$Mt=\sqrt{(0.07^2+0.07^2)}=0.10$	–
51	39692 0.91	21921 89.39	39691 6.95	21921 97.58	Метод спутниковых геодезических измерений (определений)	$Mt=\sqrt{(0.07^2+0.07^2)}=0.10$	–
52	39691 4.86	21922 00.83	39691 5.13	21922 00.96	Метод спутниковых геодезических измерений (определений)	$Mt=\sqrt{(0.07^2+0.07^2)}=0.10$	–
64	39691 4.01	21922 02.45	39691 2.05	21922 06.73	Метод спутниковых геодезических измерений (определений)	$Mt=\sqrt{(0.07^2+0.07^2)}=0.10$	–
65	39691 2.04	21922 06.16	39690 8.47	21922 13.15	Метод спутниковых геодезических измерений (определений)	$Mt=\sqrt{(0.07^2+0.07^2)}=0.10$	–
66	39691 0.88	21922 09.70	39690 7.69	21922 13.93	Метод спутниковых геодезических измерений (определений)	$Mt=\sqrt{(0.07^2+0.07^2)}=0.10$	–
293	39690 7.47	21922 13.88	39689 9.72	21922 10.47	Метод спутниковых геодезических измерений (определений)	$Mt=\sqrt{(0.07^2+0.07^2)}=0.10$	–
294	39689 9.72	21922 10.47	39689 9.52	21922 09.41	Метод спутниковых геодезических измерений (определений)	$Mt=\sqrt{(0.07^2+0.07^2)}=0.10$	–
295	39690 1.57	21922 06.52	39691 0.46	21921 90.04	Метод спутниковых геодезических измерений	$Mt=\sqrt{(0.07^2+0.07^2)}=0.10$	–

					(определений)		
296	39691 3.93	21921 84.72	39691 3.27	21921 85.98	Метод спутниковых геодезических измерений (определений)	$Mt=\sqrt{(0.07^2+0.07^2)}=$ 0.10	–
297	39691 5.24	21921 82.24	39691 4.15	21921 84.71	Метод спутниковых геодезических измерений (определений)	$Mt=\sqrt{(0.07^2+0.07^2)}=$ 0.10	–
298	39689 9.89	21921 73.30	39691 5.20	21921 82.92	Метод спутниковых геодезических измерений (определений)	$Mt=\sqrt{(0.07^2+0.07^2)}=$ 0.10	–
9	39690 3.42	21921 67.23	39690 6.19	21921 77.65	Метод спутниковых геодезических измерений (определений)	$Mt=\sqrt{(0.07^2+0.07^2)}=$ 0.10	–
н150У	–	–	39690 0.53	21921 74.34	Метод спутниковых геодезических измерений (определений)	$Mt=\sqrt{(0.07^2+0.07^2)}=$ 0.10	–
н149У	–	–	39689 9.58	21921 73.79	Метод спутниковых геодезических измерений (определений)	$Mt=\sqrt{(0.07^2+0.07^2)}=$ 0.10	–
8	–	–	39690 3.42	21921 67.23	Метод спутниковых геодезических измерений (определений)	$Mt=\sqrt{(0.07^2+0.07^2)}=$ 0.10	–
н148У	–	–	39691 1.12	21921 71.25	Метод спутниковых геодезических измерений (определений)	$Mt=\sqrt{(0.07^2+0.07^2)}=$ 0.10	–
н147У	–	–	39691 0.51	21921 72.31	Метод спутниковых геодезических	$Mt=\sqrt{(0.07^2+0.07^2)}=$ 0.10	–

					измерений (определений)		
7	39691 1.35	21921 71.37	39690 8.40	21921 76.03	Метод спутниковых геодезических измерений (определений)	$Mt=\sqrt{(0.07^2+0.07^2)}=$ 0.10	–
59:13:006 0238:59(2)	–	–	–	–	–	–	–
1	39690 7.13	21921 45.80	39690 7.07	21921 45.78	Метод спутниковых геодезических измерений (определений)	$Mt=\sqrt{(0.07^2+0.07^2)}=$ 0.10	–
15	39690 3.70	21921 55.06	39690 3.70	21921 55.06	Метод спутниковых геодезических измерений (определений)	$Mt=\sqrt{(0.07^2+0.07^2)}=$ 0.10	–
14	39689 7.24	21921 51.85	39689 7.01	21921 51.72	Метод спутниковых геодезических измерений (определений)	$Mt=\sqrt{(0.07^2+0.07^2)}=$ 0.10	–
48	39690 1.27	21921 43.34	39690 1.27	21921 43.35	Метод спутниковых геодезических измерений (определений)	$Mt=\sqrt{(0.07^2+0.07^2)}=$ 0.10	–
1	39690 7.13	21921 45.80	39690 7.07	21921 45.78	Метод спутниковых геодезических измерений (определений)	$Mt=\sqrt{(0.07^2+0.07^2)}=$ 0.10	–

2. Сведения о частях границ уточняемого земельного участка с кадастровым номером 59:13:0060238:59

Обозначение части границ		Горизонтальное проложение (S), м	Описание прохождения части границ	Сведения о согласовании местоположения границ (согласовано/спорное)
от г.	до г.			
1	2	3	4	5

59:13:006 0238:59(1)	–	–	–	–
7	6	1.15	–	–
6	5	10.17	–	–
5	292	3.67	–	–
292	50	7.21	–	–
50	51	9.65	–	–
51	52	3.84	–	–
52	64	6.54	–	–
64	65	7.35	–	–
65	66	1.10	–	–
66	293	8.69	–	–
293	294	1.08	–	–
294	295	22.25	–	–
295	296	4.94	–	–
296	297	1.55	–	–
297	298	2.08	–	–
298	9	10.44	–	–
9	н150У	6.56	–	–
н150У	н149У	1.10	–	–
н149У	8	7.60	–	–
8	н148У	8.69	–	–
н148У	н147У	1.22	–	–
н147У	7	4.28	–	–
59:13:006 0238:59(2)	–	–	–	–
1	15	9.87	–	–

15	14	7.48	–	–
14	48	9.39	–	–
48	1	6.29	–	–

3. Сведения о характеристиках уточняемого земельного участка с кадастровым номером 59:13:0060238:59

№ п/п	Наименование характеристики	Значение характеристики
1	2	3
1.	Адрес земельного участка	–
1.1	Сведения о местоположении земельного участка (при отсутствии адреса) в структурированном в соответствии с федеральной информационной адресной системой виде	–
1.2	Дополнительные сведения о местоположении земельного участка	–
2.	Площадь земельного участка ± величина предельной погрешности определения (вычисления) площади ($P \pm \Delta P$), м ²	421 кв.м ± 7.18 кв.м (1) 355.26 кв.м ± 6.60 кв.м (2) 66.12 кв.м ± 2.85 кв.м
3.	Формула, примененная для вычисления предельной погрешности определения площади земельного участка с подставленными значениями (ΔP), м ²	$\Delta P = 3.5 * 0.10 * \sqrt{421} = 7.18$ (1) $\Delta P = 3.5 * 0.10 * \sqrt{355.26} = 6.60$ (2) $\Delta P = 3.5 * 0.10 * \sqrt{66.12} = 2.85$
4.	Площадь земельного участка согласно сведениям Единого государственного реестра недвижимости ($P_{\text{кад}}$), м ²	398
5.	Оценка расхождения P и $P_{\text{кад}}$ ($P - P_{\text{кад}}$), м ²	23
6.	Предельные минимальный и максимальный размеры земельного участка ($P_{\text{мин}}$ и $P_{\text{макс}}$), м ²	700 2500
7.	Кадастровый номер или иной государственный учетный номер (инвентарный) объекта недвижимости, расположенного на земельном участке	59:13:0060238:64
8.	Вид (виды) разрешенного использования	Для ведения личного подсобного хозяйства (приусадебный земельный участок)
8.1	Дополнительные сведения об использовании	–

	земельного участка	
9.	Сведения о земельных участках (землях общего пользования, территории общего пользования), посредством которых обеспечивается доступ	Земельные участки (территории) общего пользования
10.	Иные сведения	–
4. Пояснения к сведениям об уточняемом земельном участке с кадастровым номером: <u>59:13:0060238:59</u>		
1.	При выполнении комплексных кадастровых работ выявлена реестровая ошибка в описании местоположения границ земельного участка. Исправление реестровой ошибки проводится по фактическим границам.	

Сведения об уточняемых земельных участках, необходимые для исправления реестровых ошибок в сведениях о местоположении их границ

1. Сведения о характерных точках границ уточняемого земельного участка с кадастровым номером 59:13:0060238:118

Система координат МСК-59, зона 2

Зона № 2

Обозначение характерных точек границ	Координаты, м				Метод определения координат	Формулы, примененные для расчета средней квадратической погрешности определения координат характерных точек границ (Mt), с подставленными в такие формулы значениями и итоговые (вычисленные) значения Mt, м	Описание закрепления точки
	содержатся в Едином государственном реестре недвижимости		определены в ходе выполнения комплексных кадастровых работ				
	X	Y	X	Y			
1	2	3	4	5	6	7	8
300	39692 3.89	21923 02.81	39689 6.10	21923 33.61	Метод спутниковых геодезических измерений (определений)	$Mt = \sqrt{(0.07^2 + 0.07^2)} = 0.10$	–
301	39691 8.40	21923 11.09	39689 0.04	21923 28.98	Метод спутниковых геодезических измерений (определений)	$Mt = \sqrt{(0.07^2 + 0.07^2)} = 0.10$	–
302	39691 8.12	21923 11.51	39688 6.18	21923 26.15	Метод спутниковых геодезических измерений (определений)	$Mt = \sqrt{(0.07^2 + 0.07^2)} = 0.10$	–
303	39690 4.30	21923 32.22	39688 2.48	21923 23.52	Метод спутниковых геодезических измерений (определений)	$Mt = \sqrt{(0.07^2 + 0.07^2)} = 0.10$	–
230	39688 2.12	21923 23.49	39688 2.09	21923 23.35	Метод спутниковых геодезических измерений (определений)	$Mt = \sqrt{(0.07^2 + 0.07^2)} = 0.10$	–

					измерений (определений)		
229	39689 1.29	21923 04.15	39689 1.29	21923 04.15	Метод спутниковых геодезических измерений (определений)	$Mt=\sqrt{(0.07^2+0.07^2)}=$ 0.10	–
228	39689 0.87	21923 00.98	39689 0.87	21923 00.98	Метод спутниковых геодезических измерений (определений)	$Mt=\sqrt{(0.07^2+0.07^2)}=$ 0.10	–
227	39689 8.77	21922 87.67	39689 8.84	21922 86.86	Метод спутниковых геодезических измерений (определений)	$Mt=\sqrt{(0.07^2+0.07^2)}=$ 0.10	–
н454У	–	–	39690 1.38	21922 88.49	Метод спутниковых геодезических измерений (определений)	$Mt=\sqrt{(0.07^2+0.07^2)}=$ 0.10	–
н455У	–	–	39690 8.97	21922 93.08	Метод спутниковых геодезических измерений (определений)	$Mt=\sqrt{(0.07^2+0.07^2)}=$ 0.10	–
304	–	–	39692 2.88	21923 01.58	Метод спутниковых геодезических измерений (определений)	$Mt=\sqrt{(0.07^2+0.07^2)}=$ 0.10	–
267	–	–	39692 4.29	21923 02.47	Метод спутниковых геодезических измерений (определений)	$Mt=\sqrt{(0.07^2+0.07^2)}=$ 0.10	–
266	–	–	39692 3.45	21923 03.81	Метод спутниковых геодезических измерений (определений)	$Mt=\sqrt{(0.07^2+0.07^2)}=$ 0.10	–
265	–	–	39691 8.46	21923 11.01	Метод спутниковых	$Mt=\sqrt{(0.07^2+0.07^2)}=$ 0.10	–

					геодезических измерений (определений)		
н401У	–	–	39691 6.46	21923 13.89	Метод спутниковых геодезических измерений (определений)	$Mt=\sqrt{(0.07^2+0.07^2)}=0.10$	–
н400У	–	–	39691 3.45	21923 18.04	Метод спутниковых геодезических измерений (определений)	$Mt=\sqrt{(0.07^2+0.07^2)}=0.10$	–
н399У	–	–	39690 6.35	21923 28.57	Метод спутниковых геодезических измерений (определений)	$Mt=\sqrt{(0.07^2+0.07^2)}=0.10$	–
н398У	–	–	39690 1.01	21923 37.07	Метод спутниковых геодезических измерений (определений)	$Mt=\sqrt{(0.07^2+0.07^2)}=0.10$	–
300	39692 3.89	21923 02.81	39689 6.10	21923 33.61	Метод спутниковых геодезических измерений (определений)	$Mt=\sqrt{(0.07^2+0.07^2)}=0.10$	–

2. Сведения о частях границ уточняемого земельного участка с кадастровым номером 59:13:0060238:118

Обозначение части границ		Горизонтальное проложение (S), м	Описание прохождения части границ	Сведения о согласовании местоположения границ (согласовано/спорное)
от т.	до т.			
1	2	3	4	5
300	301	7.63	–	–
301	302	4.79	–	–
302	303	4.54	–	–
303	230	0.43	–	–
230	229	21.29	–	–

229	228	3.20	–	–
228	227	16.21	–	–
227	н454У	3.02	–	–
н454У	н455У	8.87	–	–
н455У	304	16.30	–	–
304	267	1.67	–	–
267	266	1.58	–	–
266	265	8.76	–	–
265	н401У	3.51	–	–
н401У	н400У	5.13	–	–
н400У	н399У	12.70	–	–
н399У	н398У	10.04	–	–
н398У	300	6.01	–	–

3. Сведения о характеристиках уточняемого земельного участка с кадастровым номером 59:13:0060238:118

№ п/п	Наименование характеристики	Значение характеристики
1	2	3
1.	Адрес земельного участка	–
1.1	Сведения о местоположении земельного участка (при отсутствии адреса) в структурированном в соответствии с федеральной информационной адресной системой виде	–
1.2	Дополнительные сведения о местоположении земельного участка	–
2.	Площадь земельного участка ± величина предельной погрешности определения (вычисления) площади ($P \pm \Delta P$), м ²	1082 кв.м ± 11.52 кв.м
3.	Формула, примененная для вычисления предельной погрешности определения площади земельного участка с подставленными значениями (ΔP), м ²	$\Delta P = 3.5 * 0.10 * \sqrt{1082} = 11.52$
4.	Площадь земельного участка согласно сведениям Единого государственного реестра недвижимости	1000

	$(P_{\text{кад}}), \text{ м}^2$	
5.	Оценка расхождения P и $P_{\text{кад}}$ ($P - P_{\text{кад}}$), м^2	82
6.	Предельные минимальный и максимальный размеры земельного участка ($P_{\text{мин}}$ и $P_{\text{макс}}$), м^2	700 2500
7.	Кадастровый номер или иной государственный учетный номер (инвентарный) объекта недвижимости, расположенного на земельном участке	59:13:0060238:242
8.	Вид (виды) разрешенного использования	Для ведения личного подсобного хозяйства (приусадебный земельный участок)
8.1	Дополнительные сведения об использовании земельного участка	—
9.	Сведения о земельных участках (землях общего пользования, территории общего пользования), посредством которых обеспечивается доступ	Земельные участки (территории) общего пользования
10.	Иные сведения	—
4. Пояснения к сведениям об уточняемом земельном участке с кадастровым номером: <u>59:13:0060238:118</u>		
1.	При выполнении комплексных кадастровых работ выявлена реестровая ошибка в описании местоположения границ земельного участка. Исправление реестровой ошибки проводится по фактическим границам.	

Сведения об уточняемых земельных участках, необходимые для исправления реестровых ошибок в сведениях о местоположении их границ

1. Сведения о характерных точках границ уточняемого земельного участка с кадастровым номером 59:13:0060238:119

Система координат МСК-59, зона 2

Зона № 2

Обозначение характерных точек границ	Координаты, м				Метод определения координат	Формулы, примененные для расчета средней квадратической погрешности определения координат характерных точек границ (Mt), с подставленными в такие формулы значениями и итоговые (вычисленные) значения Mt, м	Описание закрепления точки
	содержатся в Едином государственном реестре недвижимости		определены в ходе выполнения комплексных кадастровых работ				
	X	Y	X	Y			
1	2	3	4	5	6	7	8
305	39694 4.71	21922 70.99	39694 5.66	21922 71.00	Метод спутниковых геодезических измерений (определений)	$Mt = \sqrt{(0.07^2 + 0.07^2)} = 0.10$	–
306	39694 1.30	21922 76.58	39694 3.06	21922 74.66	Метод спутниковых геодезических измерений (определений)	$Mt = \sqrt{(0.07^2 + 0.07^2)} = 0.10$	–
273	39692 3.89	21923 02.81	39694 1.65	21922 76.67	Метод спутниковых геодезических измерений (определений)	$Mt = \sqrt{(0.07^2 + 0.07^2)} = 0.10$	–
272	39689 8.77	21922 87.67	39693 9.57	21922 79.82	Метод спутниковых геодезических измерений (определений)	$Mt = \sqrt{(0.07^2 + 0.07^2)} = 0.10$	–
271	39690 2.58	21922 81.24	39693 5.78	21922 85.88	Метод спутниковых геодезических измерений (определений)	$Mt = \sqrt{(0.07^2 + 0.07^2)} = 0.10$	–

					измерений (определений)		
270	39689 8.83	21922 78.98	39693 4.86	21922 87.36	Метод спутниковых геодезических измерений (определений)	$Mt=\sqrt{(0.07^2+0.07^2)}=$ 0.10	–
269	39690 2.16	21922 73.45	39693 1.21	21922 93.26	Метод спутниковых геодезических измерений (определений)	$Mt=\sqrt{(0.07^2+0.07^2)}=$ 0.10	–
268	39691 7.10	21922 49.49	39692 4.80	21923 01.79	Метод спутниковых геодезических измерений (определений)	$Mt=\sqrt{(0.07^2+0.07^2)}=$ 0.10	–
267	39693 3.16	21922 62.05	39692 4.29	21923 02.47	Метод спутниковых геодезических измерений (определений)	$Mt=\sqrt{(0.07^2+0.07^2)}=$ 0.10	–
304	39693 7.99	21922 65.69	39692 2.88	21923 01.58	Метод спутниковых геодезических измерений (определений)	$Mt=\sqrt{(0.07^2+0.07^2)}=$ 0.10	–
н455У	–	–	39690 8.97	21922 93.08	Метод спутниковых геодезических измерений (определений)	$Mt=\sqrt{(0.07^2+0.07^2)}=$ 0.10	–
н454У	–	–	39690 1.38	21922 88.49	Метод спутниковых геодезических измерений (определений)	$Mt=\sqrt{(0.07^2+0.07^2)}=$ 0.10	–
227	–	–	39689 8.84	21922 86.86	Метод спутниковых геодезических измерений (определений)	$Mt=\sqrt{(0.07^2+0.07^2)}=$ 0.10	–
н349У	–	–	39689 6.71	21922 85.50	Метод спутниковых	$Mt=\sqrt{(0.07^2+0.07^2)}=$ 0.10	–

					геодезических измерений (определений)		
н348У	–	–	39689 5.31	21922 84.39	Метод спутниковых геодезических измерений (определений)	$Mt=\sqrt{(0.07^2+0.07^2)}=0.10$	–
н347У	–	–	39689 4.76	21922 83.91	Метод спутниковых геодезических измерений (определений)	$Mt=\sqrt{(0.07^2+0.07^2)}=0.10$	–
н370У	–	–	39689 5.47	21922 81.97	Метод спутниковых геодезических измерений (определений)	$Mt=\sqrt{(0.07^2+0.07^2)}=0.10$	–
н369У	–	–	39689 5.25	21922 81.86	Метод спутниковых геодезических измерений (определений)	$Mt=\sqrt{(0.07^2+0.07^2)}=0.10$	–
н456У	–	–	39690 0.77	21922 75.31	Метод спутниковых геодезических измерений (определений)	$Mt=\sqrt{(0.07^2+0.07^2)}=0.10$	–
н457У	–	–	39690 2.84	21922 72.66	Метод спутниковых геодезических измерений (определений)	$Mt=\sqrt{(0.07^2+0.07^2)}=0.10$	–
н458У	–	–	39690 5.29	21922 69.01	Метод спутниковых геодезических измерений (определений)	$Mt=\sqrt{(0.07^2+0.07^2)}=0.10$	–
н459У	–	–	39691 0.28	21922 61.44	Метод спутниковых геодезических измерений (определений)	$Mt=\sqrt{(0.07^2+0.07^2)}=0.10$	–
н460У	–	–	39691	21922	Метод	$Mt=\sqrt{(0.07^2+0.07^2)}=$	–

			5.56	53.38	спутниковых геодезических измерений (определений)	0.10	
н461У	–	–	39691 4.85	21922 52.38	Метод спутниковых геодезических измерений (определений)	$Mt=\sqrt{(0.07^2+0.07^2)}=$ 0.10	–
н462У	–	–	39691 8.09	21922 49.31	Метод спутниковых геодезических измерений (определений)	$Mt=\sqrt{(0.07^2+0.07^2)}=$ 0.10	–
н463У	–	–	39693 3.67	21922 61.53	Метод спутниковых геодезических измерений (определений)	$Mt=\sqrt{(0.07^2+0.07^2)}=$ 0.10	–
н464У	–	–	39693 3.81	21922 61.72	Метод спутниковых геодезических измерений (определений)	$Mt=\sqrt{(0.07^2+0.07^2)}=$ 0.10	–
305	39694 4.71	21922 70.99	39694 5.66	21922 71.00	Метод спутниковых геодезических измерений (определений)	$Mt=\sqrt{(0.07^2+0.07^2)}=$ 0.10	–

2. Сведения о частях границ уточняемого земельного участка с кадастровым номером 59:13:0060238:119

Обозначение части границ		Горизонтальное проложение (S), м	Описание прохождения части границ	Сведения о согласовании местоположения границ (согласовано/спорное)
от т.	до т.			
1	2	3	4	5
305	306	4.49	–	–
306	273	2.46	–	–
273	272	3.77	–	–
272	271	7.15	–	–

271	270	1.74	–	–
270	269	6.94	–	–
269	268	10.67	–	–
268	267	0.85	–	–
267	304	1.67	–	–
304	н455У	16.30	–	–
н455У	н454У	8.87	–	–
н454У	227	3.02	–	–
227	н349У	2.53	–	–
н349У	н348У	1.79	–	–
н348У	н347У	0.73	–	–
н347У	н370У	2.07	–	–
н370У	н369У	0.25	–	–
н369У	н456У	8.57	–	–
н456У	н457У	3.36	–	–
н457У	н458У	4.40	–	–
н458У	н459У	9.07	–	–
н459У	н460У	9.64	–	–
н460У	н461У	1.23	–	–
н461У	н462У	4.46	–	–
н462У	н463У	19.80	–	–
н463У	н464У	0.24	–	–
н464У	305	15.05	–	–

3. Сведения о характеристиках уточняемого земельного участка с кадастровым номером 59:13:0060238:119

№ п/п	Наименование характеристики	Значение характеристики
1	2	3

1.	Адрес земельного участка	—
1.1	Сведения о местоположении земельного участка (при отсутствии адреса) в структурированном в соответствии с федеральной информационной адресной системой виде	—
1.2	Дополнительные сведения о местоположении земельного участка	—
2.	Площадь земельного участка \pm величина предельной погрешности определения (вычисления) площади ($P \pm \Delta P$), м ²	1402 кв.м \pm 13.11 кв.м
3.	Формула, примененная для вычисления предельной погрешности определения площади земельного участка с подставленными значениями (ΔP), м ²	$\Delta P = 3.5 * 0.10 * \sqrt{1402} = 13.11$
4.	Площадь земельного участка согласно сведениям Единого государственного реестра недвижимости ($P_{\text{кад}}$), м ²	1349
5.	Оценка расхождения P и $P_{\text{кад}}$ ($P - P_{\text{кад}}$), м ²	53
6.	Предельные минимальный и максимальный размеры земельного участка ($P_{\text{мин}}$ и $P_{\text{макс}}$), м ²	700 2500
7.	Кадастровый номер или иной государственный учетный номер (инвентарный) объекта недвижимости, расположенного на земельном участке	59:13:0060238:80
8.	Вид (виды) разрешенного использования	Для ведения личного подсобного хозяйства (приусадебный земельный участок)
8.1	Дополнительные сведения об использовании земельного участка	—
9.	Сведения о земельных участках (землях общего пользования, территории общего пользования), посредством которых обеспечивается доступ	Земельные участки (территории) общего пользования
10.	Иные сведения	—
4. Пояснения к сведениям об уточняемом земельном участке с кадастровым номером: <u>59:13:0060238:119</u>		
1.	При выполнении комплексных кадастровых работ выявлена реестровая ошибка в описании местоположения границ земельного участка. Исправление реестровой ошибки проводится по фактическим границам.	

Сведения об уточняемых земельных участках, необходимые для исправления реестровых ошибок в сведениях о местоположении их границ

1. Сведения о характерных точках границ уточняемого земельного участка с кадастровым номером 59:13:0060238:120

Система координат МСК-59, зона 2

Зона № 2

Обозначение характерных точек границ	Координаты, м				Метод определения координат	Формулы, примененные для расчета средней квадратической погрешности определения координат характерных точек границ (Mt), с подставленными в такие формулы значениями и итоговые (вычисленные) значения Mt, м	Описание закрепления точки
	содержатся в Едином государственном реестре недвижимости		определены в ходе выполнения комплексных кадастровых работ				
	X	Y	X	Y			
1	2	3	4	5	6	7	8
307	39733 3.29	21924 84.98	39733 4.15	21924 84.42	Метод спутниковых геодезических измерений (определений)	$Mt = \sqrt{(0.07^2 + 0.07^2)} = 0.10$	–
308	39733 2.89	21924 85.57	39734 0.50	21924 88.69	Метод спутниковых геодезических измерений (определений)	$Mt = \sqrt{(0.07^2 + 0.07^2)} = 0.10$	–
309	39733 9.46	21924 90.20	39733 7.28	21924 93.22	Метод спутниковых геодезических измерений (определений)	$Mt = \sqrt{(0.07^2 + 0.07^2)} = 0.10$	–
310	39733 1.30	21925 01.28	39733 1.64	21925 00.69	Метод спутниковых геодезических измерений (определений)	$Mt = \sqrt{(0.07^2 + 0.07^2)} = 0.10$	–
311	39733 0.81	21925 00.92	39732 7.38	21925 06.15	Метод спутниковых геодезических измерений (определений)	$Mt = \sqrt{(0.07^2 + 0.07^2)} = 0.10$	–

					измерений (определений)		
312	39732 3.20	21925 10.67	39732 3.93	21925 10.57	Метод спутниковых геодезических измерений (определений)	$Mt=\sqrt{(0.07^2+0.07^2)}=$ 0.10	–
313	39731 5.90	21925 05.87	39732 3.42	21925 10.81	Метод спутниковых геодезических измерений (определений)	$Mt=\sqrt{(0.07^2+0.07^2)}=$ 0.10	–
314	39730 9.85	21925 13.02	39731 7.32	21925 11.22	Метод спутниковых геодезических измерений (определений)	$Mt=\sqrt{(0.07^2+0.07^2)}=$ 0.10	–
315	39729 3.57	21924 99.37	39731 5.54	21925 11.34	Метод спутниковых геодезических измерений (определений)	$Mt=\sqrt{(0.07^2+0.07^2)}=$ 0.10	–
316	39731 4.93	21924 72.54	39731 0.80	21925 11.66	Метод спутниковых геодезических измерений (определений)	$Mt=\sqrt{(0.07^2+0.07^2)}=$ 0.10	–
317	39731 9.00	21924 74.77	39730 6.08	21925 09.16	Метод спутниковых геодезических измерений (определений)	$Mt=\sqrt{(0.07^2+0.07^2)}=$ 0.10	–
318	39732 3.50	21924 77.59	39729 4.15	21924 99.69	Метод спутниковых геодезических измерений (определений)	$Mt=\sqrt{(0.07^2+0.07^2)}=$ 0.10	–
319	39732 7.16	21924 80.22	39731 3.36	21924 74.97	Метод спутниковых геодезических измерений (определений)	$Mt=\sqrt{(0.07^2+0.07^2)}=$ 0.10	–
н465У	–	–	39731 5.39	21924 72.36	Метод спутниковых	$Mt=\sqrt{(0.07^2+0.07^2)}=$ 0.10	–

					геодезических измерений (определений)		
н466У	–	–	39732 3.76	21924 77.08	Метод спутниковых геодезических измерений (определений)	$Mt=\sqrt{(0.07^2+0.07^2)}=0.10$	–
н467У	–	–	39732 8.70	21924 80.57	Метод спутниковых геодезических измерений (определений)	$Mt=\sqrt{(0.07^2+0.07^2)}=0.10$	–
н468У	–	–	39733 2.05	21924 82.94	Метод спутниковых геодезических измерений (определений)	$Mt=\sqrt{(0.07^2+0.07^2)}=0.10$	–
307	39733 3.29	21924 84.98	39733 4.15	21924 84.42	Метод спутниковых геодезических измерений (определений)	$Mt=\sqrt{(0.07^2+0.07^2)}=0.10$	–

2. Сведения о частях границ уточняемого земельного участка с кадастровым номером 59:13:0060238:120

Обозначение части границ		Горизонтальное проложение (S), м	Описание прохождения части границ	Сведения о согласовании местоположения границ (согласовано/спорное)
от т.	до т.			
1	2	3	4	5
307	308	7.65	–	–
308	309	5.56	–	–
309	310	9.36	–	–
310	311	6.93	–	–
311	312	5.61	–	–
312	313	0.56	–	–
313	314	6.11	–	–
314	315	1.78	–	–

315	316	4.75	–	–
316	317	5.34	–	–
317	318	15.23	–	–
318	319	31.31	–	–
319	н465У	3.31	–	–
н465У	н466У	9.61	–	–
н466У	н467У	6.05	–	–
н467У	н468У	4.10	–	–
н468У	307	2.57	–	–

3. Сведения о характеристиках уточняемого земельного участка с кадастровым номером 59:13:0060238:120

№ п/п	Наименование характеристики	Значение характеристики
1	2	3
1.	Адрес земельного участка	–
1.1	Сведения о местоположении земельного участка (при отсутствии адреса) в структурированном в соответствии с федеральной информационной адресной системой виде	–
1.2	Дополнительные сведения о местоположении земельного участка	–
2.	Площадь земельного участка \pm величина предельной погрешности определения (вычисления) площади ($P \pm \Delta P$), м ²	1040 кв.м \pm 11.29 кв.м
3.	Формула, примененная для вычисления предельной погрешности определения площади земельного участка с подставленными значениями (ΔP), м ²	$\Delta P = 3.5 * 0.10 * \sqrt{1040} = 11.29$
4.	Площадь земельного участка согласно сведениям Единого государственного реестра недвижимости ($P_{\text{кад}}$), м ²	1000
5.	Оценка расхождения P и $P_{\text{кад}}$ ($P - P_{\text{кад}}$), м ²	40
6.	Предельные минимальный и максимальный размеры земельного участка ($P_{\text{мин}}$ и $P_{\text{макс}}$), м ²	700 2500

7.	Кадастровый номер или иной государственный учетный номер (инвентарный) объекта недвижимости, расположенного на земельном участке	59:13:0060238:106
8.	Вид (виды) разрешенного использования	Для ведения личного подсобного хозяйства (приусадебный земельный участок)
8.1	Дополнительные сведения об использовании земельного участка	—
9.	Сведения о земельных участках (землях общего пользования, территории общего пользования), посредством которых обеспечивается доступ	Земельные участки (территории) общего пользования
10.	Иные сведения	—
4. Пояснения к сведениям об уточняемом земельном участке с кадастровым номером: <u>59:13:0060238:120</u>		
1.	При выполнении комплексных кадастровых работ выявлена реестровая ошибка в описании местоположения границ земельного участка. Исправление реестровой ошибки проводится по фактическим границам.	

Сведения об уточняемых земельных участках, необходимые для исправления реестровых ошибок в сведениях о местоположении их границ

1. Сведения о характерных точках границ уточняемого земельного участка с кадастровым номером 59:13:0060238:121

Система координат МСК-59, зона 2

Зона № 2

Обозначение характерных точек границ	Координаты, м				Метод определения координат	Формулы, примененные для расчета средней квадратической погрешности определения координат характерных точек границ (Mt), с подставленными в такие формулы значениями и итоговые (вычисленные) значения Mt, м	Описание закрепления точки
	содержатся в Едином государственном реестре недвижимости		определены в ходе выполнения комплексных кадастровых работ				
	X	Y	X	Y			
1	2	3	4	5	6	7	8
320	39731 1.39	21924 70.57	39730 9.94	21924 72.72	Метод спутниковых геодезических измерений (определений)	$Mt = \sqrt{(0.07^2 + 0.07^2)} = 0.10$	–
321	39726 9.53	21925 23.13	39726 9.53	21925 23.13	Метод спутниковых геодезических измерений (определений)	$Mt = \sqrt{(0.07^2 + 0.07^2)} = 0.10$	–
210	39725 4.52	21925 07.50	39725 4.95	21925 07.67	Метод спутниковых геодезических измерений (определений)	$Mt = \sqrt{(0.07^2 + 0.07^2)} = 0.10$	–
209	39727 9.71	21924 77.99	39725 8.38	21925 03.85	Метод спутниковых геодезических измерений (определений)	$Mt = \sqrt{(0.07^2 + 0.07^2)} = 0.10$	–
208	39729 2.19	21924 61.75	39726 5.30	21924 95.18	Метод спутниковых геодезических измерений (определений)	$Mt = \sqrt{(0.07^2 + 0.07^2)} = 0.10$	–

					измерений (определений)		
207	39729 4.11	21924 59.25	39727 6.80	21924 81.06	Метод спутниковых геодезических измерений (определений)	$Mt=\sqrt{(0.07^2+0.07^2)}=$ 0.10	–
206	39730 1.47	21924 64.76	39729 4.38	21924 59.15	Метод спутниковых геодезических измерений (определений)	$Mt=\sqrt{(0.07^2+0.07^2)}=$ 0.10	–
н469У	–	–	39729 8.52	21924 62.21	Метод спутниковых геодезических измерений (определений)	$Mt=\sqrt{(0.07^2+0.07^2)}=$ 0.10	–
н470У	–	–	39731 1.92	21924 70.34	Метод спутниковых геодезических измерений (определений)	$Mt=\sqrt{(0.07^2+0.07^2)}=$ 0.10	–
320	39731 1.39	21924 70.57	39730 9.94	21924 72.72	Метод спутниковых геодезических измерений (определений)	$Mt=\sqrt{(0.07^2+0.07^2)}=$ 0.10	–

2. Сведения о частях границ уточняемого земельного участка с кадастровым номером 59:13:0060238:121

Обозначение части границ		Горизонтальное проложение (S), м	Описание прохождения части границ	Сведения о согласовании местоположения границ (согласовано/спорное)
от т.	до т.			
1	2	3	4	5
320	321	64.61	–	–
321	210	21.25	–	–
210	209	5.13	–	–
209	208	11.09	–	–
208	207	18.21	–	–

207	206	28.09	–	–
206	н469У	5.15	–	–
н469У	н470У	15.67	–	–
н470У	320	3.10	–	–

3. Сведения о характеристиках уточняемого земельного участка с кадастровым номером 59:13:0060238:121

№ п/п	Наименование характеристики	Значение характеристики
1	2	3
1.	Адрес земельного участка	–
1.1	Сведения о местоположении земельного участка (при отсутствии адреса) в структурированном в соответствии с федеральной информационной адресной системой виде	–
1.2	Дополнительные сведения о местоположении земельного участка	–
2.	Площадь земельного участка \pm величина предельной погрешности определения (вычисления) площади ($P \pm \Delta P$), м ²	1345 кв.м \pm 12.83 кв.м
3.	Формула, примененная для вычисления предельной погрешности определения площади земельного участка с подставленными значениями (ΔP), м ²	$\Delta P = 3.5 * 0.10 * \sqrt{1345} = 12.83$
4.	Площадь земельного участка согласно сведениям Единого государственного реестра недвижимости ($P_{\text{кад}}$), м ²	1334
5.	Оценка расхождения P и $P_{\text{кад}}$ ($P - P_{\text{кад}}$), м ²	11
6.	Предельные минимальный и максимальный размеры земельного участка ($P_{\text{мин}}$ и $P_{\text{макс}}$), м ²	700 2500
7.	Кадастровый номер или иной государственный учетный номер (инвентарный) объекта недвижимости, расположенного на земельном участке	–
8.	Вид (виды) разрешенного использования	Для ведения личного подсобного хозяйства (приусадебный земельный участок)
8.1	Дополнительные сведения об использовании	–

	земельного участка	
9.	Сведения о земельных участках (землях общего пользования, территории общего пользования), посредством которых обеспечивается доступ	Земельные участки (территории) общего пользования
10.	Иные сведения	—
4. Пояснения к сведениям об уточняемом земельном участке с кадастровым номером: <u>59:13:0060238:121</u>		
1.	При выполнении комплексных кадастровых работ выявлена реестровая ошибка в описании местоположения границ земельного участка. Исправление реестровой ошибки проводится по фактическим границам.	

Сведения об уточняемых земельных участках, необходимые для исправления реестровых ошибок в сведениях о местоположении их границ

1. Сведения о характерных точках границ уточняемого земельного участка с кадастровым номером 59:13:0060238:122

Система координат МСК-59, зона 2

Зона № 2

Обозначение характерных точек границ	Координаты, м				Метод определения координат	Формулы, примененные для расчета средней квадратической погрешности определения координат характерных точек границ (Mt), с подставленными в такие формулы значениями и итоговые (вычисленные) значения Mt, м	Описание закрепления точки
	содержатся в Едином государственном реестре недвижимости		определены в ходе выполнения комплексных кадастровых работ				
	X	Y	X	Y			
1	2	3	4	5	6	7	8
322	39731 4.93	21924 72.54	39730 7.79	21925 15.52	Метод спутниковых геодезических измерений (определений)	$Mt = \sqrt{(0.07^2 + 0.07^2)} = 0.10$	–
323	39729 3.57	21924 99.37	39730 2.69	21925 22.08	Метод спутниковых геодезических измерений (определений)	$Mt = \sqrt{(0.07^2 + 0.07^2)} = 0.10$	–
324	39730 9.85	21925 13.02	39729 7.90	21925 28.81	Метод спутниковых геодезических измерений (определений)	$Mt = \sqrt{(0.07^2 + 0.07^2)} = 0.10$	–
325	39728 6.51	21925 40.67	39728 6.75	21925 40.75	Метод спутниковых геодезических измерений (определений)	$Mt = \sqrt{(0.07^2 + 0.07^2)} = 0.10$	–
326	39726 9.81	21925 23.43	39726 9.81	21925 23.43	Метод спутниковых геодезических измерений (определений)	$Mt = \sqrt{(0.07^2 + 0.07^2)} = 0.10$	–

					измерений (определений)		
321	39726 9.53	21925 23.13	39726 9.53	21925 23.13	Метод спутниковых геодезических измерений (определений)	$Mt=\sqrt{(0.07^2+0.07^2)}=$ 0.10	–
320	39731 1.39	21924 70.57	39730 9.94	21924 72.72	Метод спутниковых геодезических измерений (определений)	$Mt=\sqrt{(0.07^2+0.07^2)}=$ 0.10	–
319	39731 2.27	21924 71.08	39731 3.36	21924 74.97	Метод спутниковых геодезических измерений (определений)	$Mt=\sqrt{(0.07^2+0.07^2)}=$ 0.10	–
318	–	–	39729 4.15	21924 99.69	Метод спутниковых геодезических измерений (определений)	$Mt=\sqrt{(0.07^2+0.07^2)}=$ 0.10	–
317	–	–	39730 6.08	21925 09.16	Метод спутниковых геодезических измерений (определений)	$Mt=\sqrt{(0.07^2+0.07^2)}=$ 0.10	–
316	–	–	39731 0.80	21925 11.66	Метод спутниковых геодезических измерений (определений)	$Mt=\sqrt{(0.07^2+0.07^2)}=$ 0.10	–
322	39731 4.93	21924 72.54	39730 7.79	21925 15.52	Метод спутниковых геодезических измерений (определений)	$Mt=\sqrt{(0.07^2+0.07^2)}=$ 0.10	–

2. Сведения о частях границ уточняемого земельного участка с кадастровым номером 59:13:0060238:122

Обозначение части границ		Горизонтальное проложение (S), м	Описание прохождения части границ	Сведения о согласовании местоположения границ (согласовано/спорное)
от т.	до т.			

1	2	3	4	5
322	323	8.31	–	–
323	324	8.26	–	–
324	325	16.34	–	–
325	326	24.23	–	–
326	321	0.41	–	–
321	320	64.61	–	–
320	319	4.09	–	–
319	318	31.31	–	–
318	317	15.23	–	–
317	316	5.34	–	–
316	322	4.89	–	–

3. Сведения о характеристиках уточняемого земельного участка с кадастровым номером 59:13:0060238:122

№ п/п	Наименование характеристики	Значение характеристики
1	2	3
1.	Адрес земельного участка	–
1.1	Сведения о местоположении земельного участка (при отсутствии адреса) в структурированном в соответствии с федеральной информационной адресной системой виде	–
1.2	Дополнительные сведения о местоположении земельного участка	–
2.	Площадь земельного участка \pm величина предельной погрешности определения (вычисления) площади ($P \pm \Delta P$), м ²	1025 кв.м \pm 11.20 кв.м
3.	Формула, примененная для вычисления предельной погрешности определения площади земельного участка с подставленными значениями (ΔP), м ²	$\Delta P = 3.5 * 0.10 * \sqrt{1025} = 11.20$
4.	Площадь земельного участка согласно сведениям Единого государственного реестра недвижимости ($P_{\text{кад}}$), м ²	1000

5.	Оценка расхождения P и $P_{\text{кад}}$ ($P - P_{\text{кад}}$), м^2	25
6.	Предельные минимальный и максимальный размеры земельного участка ($P_{\text{мин}}$ и $P_{\text{макс}}$), м^2	700 2500
7.	Кадастровый номер или иной государственный учетный номер (инвентарный) объекта недвижимости, расположенного на земельном участке	–
8.	Вид (виды) разрешенного использования	Для ведения личного подсобного хозяйства (приусадебный земельный участок)
8.1	Дополнительные сведения об использовании земельного участка	–
9.	Сведения о земельных участках (землях общего пользования, территории общего пользования), посредством которых обеспечивается доступ	Земельные участки (территории) общего пользования
10.	Иные сведения	–
4. Пояснения к сведениям об уточняемом земельном участке с кадастровым номером: <u>59:13:0060238:122</u>		
1.	При выполнении комплексных кадастровых работ выявлена реестровая ошибка в описании местоположения границ земельного участка. Исправление реестровой ошибки проводится по фактическим границам.	

Сведения об уточняемых земельных участках, необходимые для исправления реестровых ошибок в сведениях о местоположении их границ

1. Сведения о характерных точках границ уточняемого земельного участка с кадастровым номером 59:13:0060238:127

Система координат МСК-59, зона 2

Зона № 2

Обозначение характерных точек границ	Координаты, м				Метод определения координат	Формулы, примененные для расчета средней квадратической погрешности определения координат характерных точек границ (Mt), с подставленными в такие формулы значениями и итоговые (вычисленные) значения Mt, м	Описание закрепления точки
	содержатся в Едином государственном реестре недвижимости		определены в ходе выполнения комплексных кадастровых работ				
	X	Y	X	Y			
1	2	3	4	5	6	7	8
59:13:0060238:127(1)	–	–	–	–	–	–	–
298	39692 1.31	21921 88.56	39691 5.20	21921 82.92	Метод спутниковых геодезических измерений (определений)	$Mt = \sqrt{(0.07^2 + 0.07^2)} = 0.10$	–
297	39691 5.32	21921 85.05	39691 4.15	21921 84.71	Метод спутниковых геодезических измерений (определений)	$Mt = \sqrt{(0.07^2 + 0.07^2)} = 0.10$	–
296	39692 3.15	21921 70.36	39691 3.27	21921 85.98	Метод спутниковых геодезических измерений (определений)	$Mt = \sqrt{(0.07^2 + 0.07^2)} = 0.10$	–
295	39692 8.53	21921 73.73	39691 0.46	21921 90.04	Метод спутниковых геодезических измерений (определений)	$Mt = \sqrt{(0.07^2 + 0.07^2)} = 0.10$	–

294	–	–	39689 9.52	21922 09.41	Метод спутниковых геодезических измерений (определений)	$Mt=\sqrt{(0.07^2+0.07^2)}=$ 0.10	–
н471У	–	–	39689 8.08	21922 08.58	Метод спутниковых геодезических измерений (определений)	$Mt=\sqrt{(0.07^2+0.07^2)}=$ 0.10	–
н151У	–	–	39689 1.34	21922 04.62	Метод спутниковых геодезических измерений (определений)	$Mt=\sqrt{(0.07^2+0.07^2)}=$ 0.10	–
10	–	–	39690 5.00	21921 79.59	Метод спутниковых геодезических измерений (определений)	$Mt=\sqrt{(0.07^2+0.07^2)}=$ 0.10	–
9	–	–	39690 6.19	21921 77.65	Метод спутниковых геодезических измерений (определений)	$Mt=\sqrt{(0.07^2+0.07^2)}=$ 0.10	–
298	39692 1.31	21921 88.56	39691 5.20	21921 82.92	Метод спутниковых геодезических измерений (определений)	$Mt=\sqrt{(0.07^2+0.07^2)}=$ 0.10	–
59:13:006 0238:127(2)	–	–	–	–	–	–	–
50	39691 3.82	21921 84.25	39692 1.26	21921 88.95	Метод спутниковых геодезических измерений (определений)	$Mt=\sqrt{(0.07^2+0.07^2)}=$ 0.10	–
292	39689 9.52	21922 09.41	39691 5.06	21921 85.26	Метод спутниковых геодезических измерений (определений)	$Mt=\sqrt{(0.07^2+0.07^2)}=$ 0.10	–

5	39689 1.65	21922 04.87	39691 6.72	21921 81.99	Метод спутниковых геодезических измерений (определений)	$Mt=\sqrt{(0.07^2+0.07^2)}=0.10$	–
4	39690 5.00	21921 79.59	39691 9.81	21921 76.29	Метод спутниковых геодезических измерений (определений)	$Mt=\sqrt{(0.07^2+0.07^2)}=0.10$	–
n146У	–	–	39692 0.29	21921 75.41	Метод спутниковых геодезических измерений (определений)	$Mt=\sqrt{(0.07^2+0.07^2)}=0.10$	–
n145У	–	–	39692 3.22	21921 70.00	Метод спутниковых геодезических измерений (определений)	$Mt=\sqrt{(0.07^2+0.07^2)}=0.10$	–
3	–	–	39692 9.00	21921 73.62	Метод спутниковых геодезических измерений (определений)	$Mt=\sqrt{(0.07^2+0.07^2)}=0.10$	–
49	–	–	39692 7.65	21921 75.97	Метод спутниковых геодезических измерений (определений)	$Mt=\sqrt{(0.07^2+0.07^2)}=0.10$	–
50	39691 3.82	21921 84.25	39692 1.26	21921 88.95	Метод спутниковых геодезических измерений (определений)	$Mt=\sqrt{(0.07^2+0.07^2)}=0.10$	–

2. Сведения о частях границ уточняемого земельного участка с кадастровым номером 59:13:0060238:127

Обозначение части границ		Горизонтальное проложение (S), м	Описание прохождения части границ	Сведения о согласовании местоположения границ (согласовано/спорное)
от т.	до т.			
1	2	3	4	5
59:13:006	–	–	–	–

0238:127(1)				
298	297	2.08	–	–
297	296	1.55	–	–
296	295	4.94	–	–
295	294	22.25	–	–
294	н471У	1.66	–	–
н471У	н151У	7.82	–	–
н151У	10	28.51	–	–
10	9	2.28	–	–
9	298	10.44	–	–
59:13:0060238:127(2)	–	–	–	–
50	292	7.21	–	–
292	5	3.67	–	–
5	4	6.48	–	–
4	н146У	1.00	–	–
н146У	н145У	6.15	–	–
н145У	3	6.82	–	–
3	49	2.71	–	–
49	50	14.47	–	–

3. Сведения о характеристиках уточняемого земельного участка с кадастровым номером 59:13:0060238:127

№ п/п	Наименование характеристики	Значение характеристики
1	2	3
1.	Адрес земельного участка	–
1.1	Сведения о местоположении земельного участка (при отсутствии адреса) в структурированном в соответствии с федеральной информационной	–

	адресной системой виде	
1.2	Дополнительные сведения о местоположении земельного участка	–
2.	Площадь земельного участка \pm величина предельной погрешности определения (вычисления) площади ($P \pm \Delta P$), м ²	422 кв.м \pm 7.19 кв.м (1) 301.77 кв.м \pm 6.08 кв.м (2) 120.09 кв.м \pm 3.84 кв.м
3.	Формула, примененная для вычисления предельной погрешности определения площади земельного участка с подставленными значениями (ΔP), м ²	$\Delta P = 3.5 * 0.10 * \sqrt{422} = 7.19$ (1) $\Delta P = 3.5 * 0.10 * \sqrt{301.77} = 6.08$ (2) $\Delta P = 3.5 * 0.10 * \sqrt{120.09} = 3.84$
4.	Площадь земельного участка согласно сведениям Единого государственного реестра недвижимости ($P_{\text{кад}}$), м ²	384
5.	Оценка расхождения P и $P_{\text{кад}}$ ($P - P_{\text{кад}}$), м ²	38
6.	Предельные минимальный и максимальный размеры земельного участка ($P_{\text{мин}}$ и $P_{\text{макс}}$), м ²	700 2500
7.	Кадастровый номер или иной государственный учетный номер (инвентарный) объекта недвижимости, расположенного на земельном участке	59:13:0060238:64
8.	Вид (виды) разрешенного использования	Для ведения личного подсобного хозяйства (приусадебный земельный участок)
8.1	Дополнительные сведения об использовании земельного участка	–
9.	Сведения о земельных участках (землях общего пользования, территории общего пользования), посредством которых обеспечивается доступ	Земельные участки (территории) общего пользования
10.	Иные сведения	–
4. Пояснения к сведениям об уточняемом земельном участке с кадастровым номером: 59:13:0060238:127		
1.	При выполнении комплексных кадастровых работ выявлена реестровая ошибка в описании местоположения границ земельного участка. Исправление реестровой ошибки проводится по фактическим границам.	

Сведения об уточняемых земельных участках, необходимые для исправления реестровых ошибок в сведениях о местоположении их границ

1. Сведения о характерных точках границ уточняемого земельного участка с кадастровым номером 59:13:0060238:238

Система координат МСК-59, зона 2

Зона № 2

Обозначение характерных точек границ	Координаты, м				Метод определения координат	Формулы, примененные для расчета средней квадратической погрешности определения координат характерных точек границ (Mt), с подставленными в такие формулы значениями и итоговые (вычисленные) значения Mt, м	Описание закрепления точки
	содержатся в Едином государственном реестре недвижимости		определены в ходе выполнения комплексных кадастровых работ				
	X	Y	X	Y			
1	2	3	4	5	6	7	8
335	39726 8.66	21925 35.50	39726 8.66	21925 35.50	Метод спутниковых геодезических измерений (определений)	$Mt = \sqrt{(0.07^2 + 0.07^2)} = 0.10$	–
336	39726 7.15	21925 37.21	39726 7.15	21925 37.21	Метод спутниковых геодезических измерений (определений)	$Mt = \sqrt{(0.07^2 + 0.07^2)} = 0.10$	–
337	39727 7.19	21925 45.43	39727 7.19	21925 45.43	Метод спутниковых геодезических измерений (определений)	$Mt = \sqrt{(0.07^2 + 0.07^2)} = 0.10$	–
338	39728 1.82	21925 49.12	39728 1.82	21925 49.12	Метод спутниковых геодезических измерений (определений)	$Mt = \sqrt{(0.07^2 + 0.07^2)} = 0.10$	–
339	39725 9.66	21925 77.65	39725 9.66	21925 77.65	Метод спутниковых геодезических измерений (определений)	$Mt = \sqrt{(0.07^2 + 0.07^2)} = 0.10$	–

					измерений (определений)		
340	39725 8.90	21925 77.08	39725 8.90	21925 77.08	Метод спутниковых геодезических измерений (определений)	$Mt=\sqrt{(0.07^2+0.07^2)}=$ 0.10	–
341	39725 7.27	21925 79.20	39725 4.75	21925 82.56	Метод спутниковых геодезических измерений (определений)	$Mt=\sqrt{(0.07^2+0.07^2)}=$ 0.10	–
342	39725 1.50	21925 77.29	39725 0.76	21925 79.54	Метод спутниковых геодезических измерений (определений)	$Mt=\sqrt{(0.07^2+0.07^2)}=$ 0.10	–
343	39721 9.38	21925 51.76	39724 8.63	21925 77.91	Метод спутниковых геодезических измерений (определений)	$Mt=\sqrt{(0.07^2+0.07^2)}=$ 0.10	–
344	39721 9.87	21925 51.17	39724 7.88	21925 77.27	Метод спутниковых геодезических измерений (определений)	$Mt=\sqrt{(0.07^2+0.07^2)}=$ 0.10	–
345	39724 4.79	21925 20.63	39723 5.11	21925 67.05	Метод спутниковых геодезических измерений (определений)	$Mt=\sqrt{(0.07^2+0.07^2)}=$ 0.10	–
346	39724 5.26	21925 20.05	39723 1.67	21925 64.20	Метод спутниковых геодезических измерений (определений)	$Mt=\sqrt{(0.07^2+0.07^2)}=$ 0.10	–
347	39724 7.94	21925 16.57	39722 6.00	21925 59.41	Метод спутниковых геодезических измерений (определений)	$Mt=\sqrt{(0.07^2+0.07^2)}=$ 0.10	–
276	–	–	39721 8.35	21925 53.03	Метод спутниковых	$Mt=\sqrt{(0.07^2+0.07^2)}=$ 0.10	–

					геодезических измерений (определений)		
275	–	–	39721 9.38	21925 51.76	–	–	–
274	–	–	39724 4.79	21925 20.63	–	–	–
333	–	–	39724 5.26	21925 20.05	–	–	–
334	–	–	39724 7.94	21925 16.57	–	–	–
335	39726 8.66	21925 35.50	39726 8.66	21925 35.50	–	–	–

2. Сведения о частях границ уточняемого земельного участка с кадастровым номером 59:13:0060238:238

Обозначение части границ		Горизонтальное проложение (S), м	Описание прохождения части границ	Сведения о согласовании местоположения границ (согласовано/спорное)
от т.	до т.			
1	2	3	4	5
335	336	2.28	–	–
336	337	12.98	–	–
337	338	5.92	–	–
338	339	36.13	–	–
339	340	0.95	–	–
340	341	6.87	–	–
341	342	5.00	–	–
342	343	2.68	–	–
343	344	0.99	–	–
344	345	16.36	–	–
345	346	4.47	–	–
346	347	7.42	–	–
347	276	9.96	–	–

276	275	1.64	–	–
275	274	40.18	–	–
274	333	0.75	–	–
333	334	4.39	–	–
334	335	28.07	–	–

3. Сведения о характеристиках уточняемого земельного участка с кадастровым номером 59:13:0060238:238

№ п/п	Наименование характеристики	Значение характеристики
1	2	3
1.	Адрес земельного участка	–
1.1	Сведения о местоположении земельного участка (при отсутствии адреса) в структурированном в соответствии с федеральной информационной адресной системой виде	–
1.2	Дополнительные сведения о местоположении земельного участка	–
2.	Площадь земельного участка \pm величина предельной погрешности определения (вычисления) площади ($P \pm \Delta P$), м ²	2121 кв.м \pm 16.12 кв.м
3.	Формула, примененная для вычисления предельной погрешности определения площади земельного участка с подставленными значениями (ΔP), м ²	$\Delta P = 3.5 * 0.10 * \sqrt{2121} = 16.12$
4.	Площадь земельного участка согласно сведениям Единого государственного реестра недвижимости ($P_{\text{кад}}$), м ²	2018
5.	Оценка расхождения P и $P_{\text{кад}}$ ($P - P_{\text{кад}}$), м ²	103
6.	Предельные минимальный и максимальный размеры земельного участка ($P_{\text{мин}}$ и $P_{\text{макс}}$), м ²	700 2500
7.	Кадастровый номер или иной государственный учетный номер (инвентарный) объекта недвижимости, расположенного на земельном участке	59:13:0060238:92
8.	Вид (виды) разрешенного использования	Для ведения личного подсобного хозяйства (приусадебный земельный участок)

8.1	Дополнительные сведения об использовании земельного участка	—
9.	Сведения о земельных участках (землях общего пользования, территории общего пользования), посредством которых обеспечивается доступ	Земельные участки (территории) общего пользования
10.	Иные сведения	—
4. Пояснения к сведениям об уточняемом земельном участке с кадастровым номером: <u>59:13:0060238:238</u>		
1.	При выполнении комплексных кадастровых работ выявлена реестровая ошибка в описании местоположения границ земельного участка. Исправление реестровой ошибки проводится по фактическим границам.	

Сведения об уточняемых земельных участках, необходимые для исправления реестровых ошибок в сведениях о местоположении их границ

1. Сведения о характерных точках границ уточняемого земельного участка с кадастровым номером 59:13:0060238:239

Система координат МСК-59, зона 2

Зона № 2

Обозначение характерных точек границ	Координаты, м				Метод определения координат	Формулы, примененные для расчета средней квадратической погрешности определения координат характерных точек границ (Mt), с подставленными в такие формулы значениями и итоговые (вычисленные) значения Mt, м	Описание закрепления точки
	содержатся в Едином государственном реестре недвижимости		определены в ходе выполнения комплексных кадастровых работ				
	X	Y	X	Y			
1	2	3	4	5	6	7	8
124	39703 8.04	21922 76.63	39701 9.02	21923 00.26	Метод спутниковых геодезических измерений (определений)	$Mt = \sqrt{(0.07^2 + 0.07^2)} = 0.10$	–
348	39703 8.42	21922 76.90	39701 7.75	21923 02.37	Метод спутниковых геодезических измерений (определений)	$Mt = \sqrt{(0.07^2 + 0.07^2)} = 0.10$	–
349	39703 5.13	21922 81.89	39701 6.16	21923 04.72	Метод спутниковых геодезических измерений (определений)	$Mt = \sqrt{(0.07^2 + 0.07^2)} = 0.10$	–
350	39702 9.11	21922 89.68	39701 3.11	21923 08.40	Метод спутниковых геодезических измерений (определений)	$Mt = \sqrt{(0.07^2 + 0.07^2)} = 0.10$	–
351	39702 0.90	21922 98.69	39701 0.66	21923 11.50	Метод спутниковых геодезических измерений (определений)	$Mt = \sqrt{(0.07^2 + 0.07^2)} = 0.10$	–

					измерений (определений)		
352	39701 9.79	21923 00.23	39700 8.47	21923 13.91	Метод спутниковых геодезических измерений (определений)	$Mt=\sqrt{(0.07^2+0.07^2)}=$ 0.10	–
353	39701 3.39	21923 08.33	39700 0.65	21923 07.71	Метод спутниковых геодезических измерений (определений)	$Mt=\sqrt{(0.07^2+0.07^2)}=$ 0.10	–
354	39700 8.45	21923 13.91	39699 8.31	21923 05.73	Метод спутниковых геодезических измерений (определений)	$Mt=\sqrt{(0.07^2+0.07^2)}=$ 0.10	–
355	39700 0.26	21923 07.43	39697 6.38	21922 82.96	Метод спутниковых геодезических измерений (определений)	$Mt=\sqrt{(0.07^2+0.07^2)}=$ 0.10	–
356	39697 6.36	21922 82.98	39696 6.60	21922 75.05	Метод спутниковых геодезических измерений (определений)	$Mt=\sqrt{(0.07^2+0.07^2)}=$ 0.10	–
357	39696 6.68	21922 75.21	39696 8.78	21922 72.01	Метод спутниковых геодезических измерений (определений)	$Mt=\sqrt{(0.07^2+0.07^2)}=$ 0.10	–
358	39697 3.18	21922 65.33	39696 9.40	21922 71.08	Метод спутниковых геодезических измерений (определений)	$Mt=\sqrt{(0.07^2+0.07^2)}=$ 0.10	–
122	39700 3.52	21922 88.96	39697 4.13	21922 63.92	Метод спутниковых геодезических измерений (определений)	$Mt=\sqrt{(0.07^2+0.07^2)}=$ 0.10	–
123	39701 8.47	21922 99.53	39700 3.81	21922 88.71	Метод спутниковых	$Mt=\sqrt{(0.07^2+0.07^2)}=$ 0.10	–

					геодезических измерений (определений)		
359	39702 2.11	21922 94.39	–	–	Метод спутниковых геодезических измерений (определений)	$Mt=\sqrt{(0.07^2+0.07^2)}=0.10$	–
360	39702 2.57	21922 94.78	–	–	Метод спутниковых геодезических измерений (определений)	$Mt=\sqrt{(0.07^2+0.07^2)}=0.10$	–
361	39702 5.71	21922 91.18	–	–	Метод спутниковых геодезических измерений (определений)	$Mt=\sqrt{(0.07^2+0.07^2)}=0.10$	–
362	39702 6.02	21922 91.41	–	–	Метод спутниковых геодезических измерений (определений)	$Mt=\sqrt{(0.07^2+0.07^2)}=0.10$	–
363	39702 9.81	21922 86.26	–	–	Метод спутниковых геодезических измерений (определений)	$Mt=\sqrt{(0.07^2+0.07^2)}=0.10$	–
364	39703 5.36	21922 79.61	–	–	Метод спутниковых геодезических измерений (определений)	$Mt=\sqrt{(0.07^2+0.07^2)}=0.10$	–
365	39703 5.57	21922 79.60	–	–	Метод спутниковых геодезических измерений (определений)	$Mt=\sqrt{(0.07^2+0.07^2)}=0.10$	–
124	39703 8.04	21922 76.63	39701 9.02	21923 00.26	Метод спутниковых геодезических измерений (определений)	$Mt=\sqrt{(0.07^2+0.07^2)}=0.10$	–

2. Сведения о частях границ уточняемого земельного участка с кадастровым номером

<u>59:13:0060238:239</u>				
Обозначение части границ		Горизонтальное проложение (S), м	Описание прохождения части границ	Сведения о согласовании местоположения границ (согласовано/спорное)
от т.	до т.			
1	2	3	4	5
124	348	2.46	—	—
348	349	2.84	—	—
349	350	4.78	—	—
350	351	3.95	—	—
351	352	3.26	—	—
352	353	9.98	—	—
353	354	3.07	—	—
354	355	31.61	—	—
355	356	12.58	—	—
356	357	3.74	—	—
357	358	1.12	—	—
358	122	8.58	—	—
122	123	38.67	—	—
123	124	19.10	—	—

3. Сведения о характеристиках уточняемого земельного участка с кадастровым номером 59:13:0060238:239

№ п/п	Наименование характеристики	Значение характеристики
1	2	3
1.	Адрес земельного участка	—
1.1	Сведения о местоположении земельного участка (при отсутствии адреса) в структурированном в соответствии с федеральной информационной адресной системой виде	—
1.2	Дополнительные сведения о местоположении земельного участка	—

2.	Площадь земельного участка \pm величина предельной погрешности определения (вычисления) площади ($P \pm \Delta P$), м ²	866 кв.м \pm 10.30 кв.м
3.	Формула, примененная для вычисления предельной погрешности определения площади земельного участка с подставленными значениями (ΔP), м ²	$\Delta P = 3.5 * 0.10 * \sqrt{866} = 10.30$
4.	Площадь земельного участка согласно сведениям Единого государственного реестра недвижимости ($P_{\text{кад}}$), м ²	866
5.	Оценка расхождения P и $P_{\text{кад}}$ ($P - P_{\text{кад}}$), м ²	0
6.	Предельные минимальный и максимальный размеры земельного участка ($P_{\text{мин}}$ и $P_{\text{макс}}$), м ²	–
7.	Кадастровый номер или иной государственный учетный номер (инвентарный) объекта недвижимости, расположенного на земельном участке	–
8.	Вид (виды) разрешенного использования	Ведение огородничества
8.1	Дополнительные сведения об использовании земельного участка	–
9.	Сведения о земельных участках (землях общего пользования, территории общего пользования), посредством которых обеспечивается доступ	Земельные участки (территории) общего пользования
10.	Иные сведения	–
4. Пояснения к сведениям об уточняемом земельном участке с кадастровым номером: <u>59:13:0060238:239</u>		
1.	При выполнении комплексных кадастровых работ выявлена реестровая ошибка в описании местоположения границ земельного участка. Исправление реестровой ошибки проводится по фактическим границам.	

Сведения об уточняемых земельных участках, необходимые для исправления реестровых ошибок в сведениях о местоположении их границ

1. Сведения о характерных точках границ уточняемого земельного участка с кадастровым номером 59:13:0060238:240

Система координат МСК-59, зона 2

Зона № 2

Обозначение характерных точек границ	Координаты, м				Метод определения координат	Формулы, примененные для расчета средней квадратической погрешности определения координат характерных точек границ (Mt), с подставленными в такие формулы значениями и итоговые (вычисленные) значения Mt, м	Описание закрепления точки
	содержатся в Едином государственном реестре недвижимости		определены в ходе выполнения комплексных кадастровых работ				
	X	Y	X	Y			
1	2	3	4	5	6	7	8
366	39735 1.76	21924 98.84	39735 2.14	21924 96.91	Метод спутниковых геодезических измерений (определений)	$Mt = \sqrt{(0.07^2 + 0.07^2)} = 0.10$	–
367	39736 5.38	21925 08.98	39735 3.56	21924 97.93	Метод спутниковых геодезических измерений (определений)	$Mt = \sqrt{(0.07^2 + 0.07^2)} = 0.10$	–
368	39734 9.35	21925 22.75	39736 7.47	21925 07.11	Метод спутниковых геодезических измерений (определений)	$Mt = \sqrt{(0.07^2 + 0.07^2)} = 0.10$	–
369	39734 9.70	21925 23.12	39736 1.50	21925 12.47	Метод спутниковых геодезических измерений (определений)	$Mt = \sqrt{(0.07^2 + 0.07^2)} = 0.10$	–
370	39734 4.69	21925 27.82	39734 9.46	21925 22.10	Метод спутниковых геодезических измерений (определений)	$Mt = \sqrt{(0.07^2 + 0.07^2)} = 0.10$	–

					измерений (определений)		
371	39733 7.82	21925 32.75	39734 4.40	21925 26.83	Метод спутниковых геодезических измерений (определений)	$Mt=\sqrt{(0.07^2+0.07^2)}=$ 0.10	–
372	39733 3.58	21925 36.35	39733 7.13	21925 33.16	Метод спутниковых геодезических измерений (определений)	$Mt=\sqrt{(0.07^2+0.07^2)}=$ 0.10	–
327	39733 1.74	21925 38.07	39733 2.57	21925 37.39	Метод спутниковых геодезических измерений (определений)	$Mt=\sqrt{(0.07^2+0.07^2)}=$ 0.10	–
322	39730 6.87	21925 16.55	39730 7.79	21925 15.52	Метод спутниковых геодезических измерений (определений)	$Mt=\sqrt{(0.07^2+0.07^2)}=$ 0.10	–
316	39730 9.85	21925 13.02	39731 0.80	21925 11.66	Метод спутниковых геодезических измерений (определений)	$Mt=\sqrt{(0.07^2+0.07^2)}=$ 0.10	–
315	39731 5.90	21925 05.87	39731 5.54	21925 11.34	Метод спутниковых геодезических измерений (определений)	$Mt=\sqrt{(0.07^2+0.07^2)}=$ 0.10	–
314	39732 3.20	21925 10.67	39731 7.32	21925 11.22	Метод спутниковых геодезических измерений (определений)	$Mt=\sqrt{(0.07^2+0.07^2)}=$ 0.10	–
313	39733 0.81	21925 00.92	39732 3.42	21925 10.81	Метод спутниковых геодезических измерений (определений)	$Mt=\sqrt{(0.07^2+0.07^2)}=$ 0.10	–
312	39733 1.30	21925 01.28	39732 3.93	21925 10.57	Метод спутниковых	$Mt=\sqrt{(0.07^2+0.07^2)}=$ 0.10	–

					геодезических измерений (определений)		
311	39733 9.46	21924 90.20	39732 7.38	21925 06.15	Метод спутниковых геодезических измерений (определений)	$Mt=\sqrt{(0.07^2+0.07^2)}=0.10$	–
310	–	–	39733 1.64	21925 00.69	Метод спутниковых геодезических измерений (определений)	$Mt=\sqrt{(0.07^2+0.07^2)}=0.10$	–
309	–	–	39733 7.28	21924 93.22	Метод спутниковых геодезических измерений (определений)	$Mt=\sqrt{(0.07^2+0.07^2)}=0.10$	–
308	–	–	39734 0.50	21924 88.69	Метод спутниковых геодезических измерений (определений)	$Mt=\sqrt{(0.07^2+0.07^2)}=0.10$	–
н472У	–	–	39734 3.77	21924 90.88	Метод спутниковых геодезических измерений (определений)	$Mt=\sqrt{(0.07^2+0.07^2)}=0.10$	–
н473У	–	–	39734 6.13	21924 92.58	Метод спутниковых геодезических измерений (определений)	$Mt=\sqrt{(0.07^2+0.07^2)}=0.10$	–
н474У	–	–	39734 7.96	21924 93.90	Метод спутниковых геодезических измерений (определений)	$Mt=\sqrt{(0.07^2+0.07^2)}=0.10$	–
н475У	–	–	39734 8.88	21924 94.56	Метод спутниковых геодезических измерений (определений)	$Mt=\sqrt{(0.07^2+0.07^2)}=0.10$	–
н476У	–	–	39734	21924	Метод	$Mt=\sqrt{(0.07^2+0.07^2)}=$	–

			9.91	95.30	спутниковых геодезических измерений (определений)	0.10	
366	39735 1.76	21924 98.84	39735 2.14	21924 96.91	Метод спутниковых геодезических измерений (определений)	$Mt=\sqrt{(0.07^2+0.07^2)}=$ 0.10	–

2. Сведения о частях границ уточняемого земельного участка с кадастровым номером 59:13:0060238:240

Обозначение части границ		Горизонтальное проложение (S), м	Описание прохождения части границ	Сведения о согласовании местоположения границ (согласовано/спорное)
от г.	до г.			
1	2	3	4	5
366	367	1.75	–	–
367	368	16.67	–	–
368	369	8.02	–	–
369	370	15.42	–	–
370	371	6.93	–	–
371	372	9.64	–	–
372	327	6.22	–	–
327	322	33.05	–	–
322	316	4.89	–	–
316	315	4.75	–	–
315	314	1.78	–	–
314	313	6.11	–	–
313	312	0.56	–	–
312	311	5.61	–	–
311	310	6.93	–	–
310	309	9.36	–	–
309	308	5.56	–	–

308	н472У	3.94	–	–
н472У	н473У	2.91	–	–
н473У	н474У	2.26	–	–
н474У	н475У	1.13	–	–
н475У	н476У	1.27	–	–
н476У	366	2.75	–	–

3. Сведения о характеристиках уточняемого земельного участка с кадастровым номером 59:13:0060238:240

№ п/п	Наименование характеристики	Значение характеристики
1	2	3
1.	Адрес земельного участка	–
1.1	Сведения о местоположении земельного участка (при отсутствии адреса) в структурированном в соответствии с федеральной информационной адресной системой виде	–
1.2	Дополнительные сведения о местоположении земельного участка	–
2.	Площадь земельного участка ± величина предельной погрешности определения (вычисления) площади ($P \pm \Delta P$), м ²	1293 кв.м ± 12.58 кв.м
3.	Формула, примененная для вычисления предельной погрешности определения площади земельного участка с подставленными значениями (ΔP), м ²	$\Delta P = 3.5 * 0.10 * \sqrt{1293} = 12.58$
4.	Площадь земельного участка согласно сведениям Единого государственного реестра недвижимости ($P_{\text{кад}}$), м ²	1319
5.	Оценка расхождения P и $P_{\text{кад}}$ ($P - P_{\text{кад}}$), м ²	26
6.	Предельные минимальный и максимальный размеры земельного участка ($P_{\text{мин}}$ и $P_{\text{макс}}$), м ²	700 2500
7.	Кадастровый номер или иной государственный учетный номер (инвентарный) объекта недвижимости, расположенного на земельном участке	59:13:0060238:106
8.	Вид (виды) разрешенного использования	Для ведения личного подсобного

		хозяйства (приусадебный земельный участок)
8.1	Дополнительные сведения об использовании земельного участка	—
9.	Сведения о земельных участках (землях общего пользования, территории общего пользования), посредством которых обеспечивается доступ	Земельные участки (территории) общего пользования
10.	Иные сведения	—
4. Пояснения к сведениям об уточняемом земельном участке с кадастровым номером: <u>59:13:0060238:240</u>		
1.	При выполнении комплексных кадастровых работ выявлена реестровая ошибка в описании местоположения границ земельного участка. Исправление реестровой ошибки проводится по фактическим границам.	

Сведения об уточняемых земельных участках, необходимые для исправления реестровых ошибок в сведениях о местоположении их границ

1. Сведения о характерных точках границ уточняемого земельного участка с кадастровым номером 59:13:0060238:241

Система координат МСК-59, зона 2

Зона № 2

Обозначение характерных точек границ	Координаты, м				Метод определения координат	Формулы, примененные для расчета средней квадратической погрешности определения координат характерных точек границ (Mt), с подставленными в такие формулы значениями и итоговые (вычисленные) значения Mt, м	Описание закрепления точки
	содержатся в Едином государственном реестре недвижимости		определены в ходе выполнения комплексных кадастровых работ				
	X	Y	X	Y			
1	2	3	4	5	6	7	8
—	39733 1.74	21925 38.07	—	—	—	—	—
—	39730 6.11	21925 62.02	—	—	—	—	—
—	39728 6.36	21925 40.85	—	—	—	—	—
—	39728 6.51	21925 40.67	—	—	—	—	—
—	39730 6.87	21925 16.55	—	—	—	—	—
—	39733 1.74	21925 38.07	—	—	—	—	—

2. Сведения о частях границ уточняемого земельного участка с кадастровым номером 59:13:0060238:241

Обозначение части границ		Горизонтальное проложение (S), м	Описание прохождения части границ	Сведения о согласовании местоположения границ (согласовано/спорное)
от т.	до т.			
1	2	3	4	5

–	–	–	–	–
3. Сведения о характеристиках уточняемого земельного участка с кадастровым номером 59:13:0060238:241				
№ п/п	Наименование характеристики		Значение характеристики	
1	2		3	
1.	Адрес земельного участка		–	
1.1	Сведения о местоположении земельного участка (при отсутствии адреса) в структурированном в соответствии с федеральной информационной адресной системой виде		–	
1.2	Дополнительные сведения о местоположении земельного участка		–	
2.	Площадь земельного участка ± величина предельной погрешности определения (вычисления) площади ($P \pm \Delta P$), м ²		1030	
3.	Формула, примененная для вычисления предельной погрешности определения площади земельного участка с подставленными значениями (ΔP), м ²		–	
4.	Площадь земельного участка согласно сведениям Единого государственного реестра недвижимости ($P_{\text{кад}}$), м ²		–	
5.	Оценка расхождения P и $P_{\text{кад}}$ ($P - P_{\text{кад}}$), м ²		–	
6.	Предельные минимальный и максимальный размеры земельного участка ($P_{\text{мин}}$ и $P_{\text{макс}}$), м ²		700 2500	
7.	Кадастровый номер или иной государственный учетный номер (инвентарный) объекта недвижимости, расположенного на земельном участке		–	
8.	Вид (виды) разрешенного использования		Для ведения личного подсобного хозяйства (приусадебный земельный участок)	
8.1	Дополнительные сведения об использовании земельного участка		–	
9.	Сведения о земельных участках (землях общего пользования, территории общего пользования), посредством которых обеспечивается доступ		Земельные участки (территории) общего пользования	

10.	Иные сведения	—
4. Пояснения к сведениям об уточняемом земельном участке с кадастровым номером: <u>59:13:0060238:241</u>		
1.	При выполнении комплексных кадастровых работ выявлена реестровая ошибка в описании местоположения границ земельного участка. Исправление реестровой ошибки проводится по фактическим границам.	

Сведения об уточняемых земельных участках, необходимые для исправления реестровых ошибок в сведениях о местоположении их границ

1. Сведения о характерных точках границ уточняемого земельного участка с кадастровым номером 59:13:0060238:243

Система координат МСК-59, зона 2

Зона № 2

Обозначение характерных точек границ	Координаты, м				Метод определения координат	Формулы, примененные для расчета средней квадратической погрешности определения координат характерных точек границ (Mt), с подставленными в такие формулы значениями и итоговые (вычисленные) значения Mt, м	Описание закрепления точки
	содержатся в Едином государственном реестре недвижимости		определены в ходе выполнения комплексных кадастровых работ				
	X	Y	X	Y			
1	2	3	4	5	6	7	8
373	39725 1.44	21924 30.89	39725 1.44	21924 30.18	Метод спутниковых геодезических измерений (определений)	$Mt = \sqrt{(0.07^2 + 0.07^2)} = 0.10$	—
191	39725 2.07	21924 31.35	39725 7.37	21924 34.20	Метод спутниковых геодезических измерений (определений)	$Mt = \sqrt{(0.07^2 + 0.07^2)} = 0.10$	—
205	39725 6.84	21924 34.85	39725 6.65	21924 35.17	Метод спутниковых геодезических измерений (определений)	$Mt = \sqrt{(0.07^2 + 0.07^2)} = 0.10$	—
204	39725 5.25	21924 37.15	39725 5.25	21924 37.15	Метод спутниковых геодезических измерений (определений)	$Mt = \sqrt{(0.07^2 + 0.07^2)} = 0.10$	—
203	39724 9.74	21924 45.13	39724 9.74	21924 45.13	Метод спутниковых геодезических измерений (определений)	$Mt = \sqrt{(0.07^2 + 0.07^2)} = 0.10$	—

					измерений (определений)		
202	39724 7.94	21924 47.69	39724 7.94	21924 47.69	Метод спутниковых геодезических измерений (определений)	$Mt=\sqrt{(0.07^2+0.07^2)}=$ 0.10	–
201	39724 7.29	21924 47.27	39724 7.29	21924 47.27	Метод спутниковых геодезических измерений (определений)	$Mt=\sqrt{(0.07^2+0.07^2)}=$ 0.10	–
200	39724 5.57	21924 49.73	39724 5.62	21924 49.77	Метод спутниковых геодезических измерений (определений)	$Mt=\sqrt{(0.07^2+0.07^2)}=$ 0.10	–
374	39724 0.08	21924 46.25	39724 0.08	21924 46.25	Метод спутниковых геодезических измерений (определений)	$Mt=\sqrt{(0.07^2+0.07^2)}=$ 0.10	–
190	39722 7.51	21924 36.06	39722 7.69	21924 36.22	Метод спутниковых геодезических измерений (определений)	$Mt=\sqrt{(0.07^2+0.07^2)}=$ 0.10	–
189	39723 0.13	21924 32.87	39722 9.78	21924 33.77	Метод спутниковых геодезических измерений (определений)	$Mt=\sqrt{(0.07^2+0.07^2)}=$ 0.10	–
188	39722 9.60	21924 32.39	39723 0.61	21924 32.65	Метод спутниковых геодезических измерений (определений)	$Mt=\sqrt{(0.07^2+0.07^2)}=$ 0.10	–
187	39723 1.42	21924 30.28	39723 8.21	21924 21.91	Метод спутниковых геодезических измерений (определений)	$Mt=\sqrt{(0.07^2+0.07^2)}=$ 0.10	–
375	39723 8.00	21924 22.65	39723 9.02	21924 21.49	Метод спутниковых	$Mt=\sqrt{(0.07^2+0.07^2)}=$ 0.10	–

					геодезических измерений (определений)		
376	39723 8.99	21924 22.21	39724 1.64	21924 23.21	Метод спутниковых геодезических измерений (определений)	$Mt=\sqrt{(0.07^2+0.07^2)}=0.10$	–
377	39724 9.83	21924 29.77	39724 6.70	21924 26.86	Метод спутниковых геодезических измерений (определений)	$Mt=\sqrt{(0.07^2+0.07^2)}=0.10$	–
н477У	–	–	39725 0.44	21924 29.65	Метод спутниковых геодезических измерений (определений)	$Mt=\sqrt{(0.07^2+0.07^2)}=0.10$	–
373	39725 1.44	21924 30.89	39725 1.44	21924 30.18	Метод спутниковых геодезических измерений (определений)	$Mt=\sqrt{(0.07^2+0.07^2)}=0.10$	–

2. Сведения о частях границ уточняемого земельного участка с кадастровым номером 59:13:0060238:243

Обозначение части границ		Горизонтальное проложение (S), м	Описание прохождения части границ	Сведения о согласовании местоположения границ (согласовано/спорное)
от т.	до т.			
1	2	3	4	5
373	191	7.16	–	–
191	205	1.21	–	–
205	204	2.42	–	–
204	203	9.70	–	–
203	202	3.13	–	–
202	201	0.77	–	–
201	200	3.01	–	–
200	374	6.56	–	–

374	190	15.94	–	–
190	189	3.22	–	–
189	188	1.39	–	–
188	187	13.16	–	–
187	375	0.91	–	–
375	376	3.13	–	–
376	377	6.24	–	–
377	н477У	4.67	–	–
н477У	373	1.13	–	–

3. Сведения о характеристиках уточняемого земельного участка с кадастровым номером 59:13:0060238:243

№ п/п	Наименование характеристики	Значение характеристики
1	2	3
1.	Адрес земельного участка	–
1.1	Сведения о местоположении земельного участка (при отсутствии адреса) в структурированном в соответствии с федеральной информационной адресной системой виде	–
1.2	Дополнительные сведения о местоположении земельного участка	–
2.	Площадь земельного участка ± величина предельной погрешности определения (вычисления) площади ($P \pm \Delta P$), м ²	437 кв.м ± 7.32 кв.м
3.	Формула, примененная для вычисления предельной погрешности определения площади земельного участка с подставленными значениями (ΔP), м ²	$\Delta P = 3.5 * 0.10 * \sqrt{437} = 7.32$
4.	Площадь земельного участка согласно сведениям Единого государственного реестра недвижимости ($P_{\text{кад}}$), м ²	428
5.	Оценка расхождения P и $P_{\text{кад}}$ ($P - P_{\text{кад}}$), м ²	9
6.	Предельные минимальный и максимальный размеры земельного участка ($P_{\text{мин}}$ и $P_{\text{макс}}$), м ²	–

7.	Кадастровый номер или иной государственный учетный номер (инвентарный) объекта недвижимости, расположенного на земельном участке	59:13:0060238:107
8.	Вид (виды) разрешенного использования	Блокированная жилая застройка
8.1	Дополнительные сведения об использовании земельного участка	—
9.	Сведения о земельных участках (землях общего пользования, территории общего пользования), посредством которых обеспечивается доступ	Земельные участки (территории) общего пользования
10.	Иные сведения	—
4. Пояснения к сведениям об уточняемом земельном участке с кадастровым номером: <u>59:13:0060238:243</u>		
1.	При выполнении комплексных кадастровых работ выявлена реестровая ошибка в описании местоположения границ земельного участка. Исправление реестровой ошибки проводится по фактическим границам.	

Сведения об уточняемых земельных участках, необходимые для исправления реестровых ошибок в сведениях о местоположении их границ

1. Сведения о характерных точках границ уточняемого земельного участка с кадастровым номером 59:13:0060238:244

Система координат МСК-59, зона 2

Зона № 2

Обозначение характерных точек границ	Координаты, м				Метод определения координат	Формулы, примененные для расчета средней квадратической погрешности определения координат характерных точек границ (Mt), с подставленными в такие формулы значениями и итоговые (вычисленные) значения Mt, м	Описание закрепления точки
	содержатся в Едином государственном реестре недвижимости		определены в ходе выполнения комплексных кадастровых работ				
	X	Y	X	Y			
1	2	3	4	5	6	7	8
374	39724 0.08	21924 46.25	39724 0.08	21924 46.25	Метод спутниковых геодезических измерений (определений)	$Mt = \sqrt{(0.07^2 + 0.07^2)} = 0.10$	–
200	39724 5.57	21924 49.73	39724 5.62	21924 49.77	Метод спутниковых геодезических измерений (определений)	$Mt = \sqrt{(0.07^2 + 0.07^2)} = 0.10$	–
199	39724 1.94	21924 54.94	39724 3.54	21924 52.50	Метод спутниковых геодезических измерений (определений)	$Mt = \sqrt{(0.07^2 + 0.07^2)} = 0.10$	–
198	39724 2.96	21924 55.66	39724 3.82	21924 52.72	Метод спутниковых геодезических измерений (определений)	$Mt = \sqrt{(0.07^2 + 0.07^2)} = 0.10$	–
197	39723 9.04	21924 60.93	39724 1.85	21924 56.36	Метод спутниковых геодезических измерений (определений)	$Mt = \sqrt{(0.07^2 + 0.07^2)} = 0.10$	–

					измерений (определений)		
196	39722 5.16	21924 78.81	39724 0.22	21924 58.74	Метод спутниковых геодезических измерений (определений)	$Mt=\sqrt{(0.07^2+0.07^2)}=$ 0.10	–
195	39722 3.74	21924 78.66	39723 7.52	21924 62.69	Метод спутниковых геодезических измерений (определений)	$Mt=\sqrt{(0.07^2+0.07^2)}=$ 0.10	–
194	39721 4.07	21924 71.47	39723 2.31	21924 69.70	Метод спутниковых геодезических измерений (определений)	$Mt=\sqrt{(0.07^2+0.07^2)}=$ 0.10	–
193	39720 5.17	21924 62.95	39722 7.86	21924 75.67	Метод спутниковых геодезических измерений (определений)	$Mt=\sqrt{(0.07^2+0.07^2)}=$ 0.10	–
192	39722 4.03	21924 40.28	39722 4.90	21924 79.69	Метод спутниковых геодезических измерений (определений)	$Mt=\sqrt{(0.07^2+0.07^2)}=$ 0.10	–
378	39722 7.51	21924 36.06	39721 4.11	21924 71.46	Метод спутниковых геодезических измерений (определений)	$Mt=\sqrt{(0.07^2+0.07^2)}=$ 0.10	–
н478У	–	–	39720 5.14	21924 63.10	Метод спутниковых геодезических измерений (определений)	$Mt=\sqrt{(0.07^2+0.07^2)}=$ 0.10	–
н263У	–	–	39720 6.49	21924 61.52	Метод спутниковых геодезических измерений (определений)	$Mt=\sqrt{(0.07^2+0.07^2)}=$ 0.10	–
н262У	–	–	39721 2.24	21924 54.68	Метод спутниковых	$Mt=\sqrt{(0.07^2+0.07^2)}=$ 0.10	–

					геодезических измерений (определений)		
н261У	–	–	39721 6.81	21924 49.19	Метод спутниковых геодезических измерений (определений)	$Mt=\sqrt{(0.07^2+0.07^2)}=0.10$	–
н260У	–	–	39722 1.41	21924 43.71	Метод спутниковых геодезических измерений (определений)	$Mt=\sqrt{(0.07^2+0.07^2)}=0.10$	–
н259У	–	–	39722 5.07	21924 39.29	Метод спутниковых геодезических измерений (определений)	$Mt=\sqrt{(0.07^2+0.07^2)}=0.10$	–
190	–	–	39722 7.69	21924 36.22	Метод спутниковых геодезических измерений (определений)	$Mt=\sqrt{(0.07^2+0.07^2)}=0.10$	–
374	39724 0.08	21924 46.25	39724 0.08	21924 46.25	Метод спутниковых геодезических измерений (определений)	$Mt=\sqrt{(0.07^2+0.07^2)}=0.10$	–

2. Сведения о частях границ уточняемого земельного участка с кадастровым номером [59:13:0060238:244](#)

Обозначение части границ		Горизонтальное проложение (S), м	Описание прохождения части границ	Сведения о согласовании местоположения границ (согласовано/спорное)
от т.	до т.			
1	2	3	4	5
374	200	6.56	–	–
200	199	3.43	–	–
199	198	0.36	–	–
198	197	4.14	–	–
197	196	2.88	–	–

196	195	4.78	–	–
195	194	8.73	–	–
194	193	7.45	–	–
193	192	4.99	–	–
192	378	13.57	–	–
378	н478У	12.26	–	–
н478У	н263У	2.08	–	–
н263У	н262У	8.94	–	–
н262У	н261У	7.14	–	–
н261У	н260У	7.15	–	–
н260У	н259У	5.74	–	–
н259У	190	4.04	–	–
190	374	15.94	–	–

3. Сведения о характеристиках уточняемого земельного участка с кадастровым номером 59:13:0060238:244

№ п/п	Наименование характеристики	Значение характеристики
1	2	3
1.	Адрес земельного участка	–
1.1	Сведения о местоположении земельного участка (при отсутствии адреса) в структурированном в соответствии с федеральной информационной адресной системой виде	–
1.2	Дополнительные сведения о местоположении земельного участка	–
2.	Площадь земельного участка ± величина предельной погрешности определения (вычисления) площади ($P \pm \Delta P$), м ²	877 кв.м ± 10.37 кв.м
3.	Формула, примененная для вычисления предельной погрешности определения площади земельного участка с подставленными значениями (ΔP), м ²	$\Delta P = 3.5 * 0.10 * \sqrt{877} = 10.37$
4.	Площадь земельного участка согласно сведениям Единого государственного реестра недвижимости	881

	$(P_{\text{кад}}), \text{ м}^2$	
5.	Оценка расхождения P и $P_{\text{кад}}$ ($P - P_{\text{кад}}$), м^2	4
6.	Предельные минимальный и максимальный размеры земельного участка ($P_{\text{мин}}$ и $P_{\text{макс}}$), м^2	700 2500
7.	Кадастровый номер или иной государственный учетный номер (инвентарный) объекта недвижимости, расположенного на земельном участке	59:13:0060238:247
8.	Вид (виды) разрешенного использования	Для ведения личного подсобного хозяйства (приусадебный земельный участок)
8.1	Дополнительные сведения об использовании земельного участка	—
9.	Сведения о земельных участках (землях общего пользования, территории общего пользования), посредством которых обеспечивается доступ	Земельные участки (территории) общего пользования
10.	Иные сведения	—
4. Пояснения к сведениям об уточняемом земельном участке с кадастровым номером: <u>59:13:0060238:244</u>		
1.	При выполнении комплексных кадастровых работ выявлена реестровая ошибка в описании местоположения границ земельного участка. Исправление реестровой ошибки проводится по фактическим границам.	

Сведения об уточняемых земельных участках, необходимые для исправления реестровых ошибок в сведениях о местоположении их границ

1. Сведения о характерных точках границ уточняемого земельного участка с кадастровым номером 59:13:0060238:248

Система координат МСК-59, зона 2

Зона № 2

Обозначение характерных точек границ	Координаты, м				Метод определения координат	Формулы, примененные для расчета средней квадратической погрешности определения координат характерных точек границ (Mt), с подставленными в такие формулы значениями и итоговые (вычисленные) значения Mt, м	Описание закрепления точки
	содержатся в Едином государственном реестре недвижимости		определены в ходе выполнения комплексных кадастровых работ				
	X	Y	X	Y			
1	2	3	4	5	6	7	8
400	39684 0.60	21921 13.78	39684 0.53	21921 14.84	Метод спутниковых геодезических измерений (определений)	$Mt = \sqrt{(0.07^2 + 0.07^2)} = 0.10$	—
401	39684 4.71	21921 15.24	39684 0.76	21921 14.31	Метод спутниковых геодезических измерений (определений)	$Mt = \sqrt{(0.07^2 + 0.07^2)} = 0.10$	—
39	39684 4.82	21921 15.52	39684 4.62	21921 15.82	Метод спутниковых геодезических измерений (определений)	$Mt = \sqrt{(0.07^2 + 0.07^2)} = 0.10$	—
38	39684 2.66	21921 19.64	39684 4.35	21921 16.48	Метод спутниковых геодезических измерений (определений)	$Mt = \sqrt{(0.07^2 + 0.07^2)} = 0.10$	—
37	39683 3.91	21921 40.53	39683 9.33	21921 28.84	Метод спутниковых геодезических измерений (определений)	$Mt = \sqrt{(0.07^2 + 0.07^2)} = 0.10$	—

					измерений (определений)		
36	39682 9.95	21921 38.87	39683 4.79	21921 39.92	Метод спутниковых геодезических измерений (определений)	$Mt=\sqrt{(0.07^2+0.07^2)}=$ 0.10	–
221	39680 9.65	21921 32.39	39683 4.46	21921 40.81	Метод спутниковых геодезических измерений (определений)	$Mt=\sqrt{(0.07^2+0.07^2)}=$ 0.10	–
220	39680 7.03	21921 31.55	39682 8.25	21921 38.48	Метод спутниковых геодезических измерений (определений)	$Mt=\sqrt{(0.07^2+0.07^2)}=$ 0.10	–
219	39679 2.70	21921 26.74	39682 0.65	21921 35.84	Метод спутниковых геодезических измерений (определений)	$Mt=\sqrt{(0.07^2+0.07^2)}=$ 0.10	–
218	39679 2.58	21921 27.11	39681 5.30	21921 33.98	Метод спутниковых геодезических измерений (определений)	$Mt=\sqrt{(0.07^2+0.07^2)}=$ 0.10	–
217	39678 9.09	21921 25.69	39681 4.75	21921 33.79	Метод спутниковых геодезических измерений (определений)	$Mt=\sqrt{(0.07^2+0.07^2)}=$ 0.10	–
216	39679 1.02	21921 20.37	39681 0.33	21921 32.19	Метод спутниковых геодезических измерений (определений)	$Mt=\sqrt{(0.07^2+0.07^2)}=$ 0.10	–
215	39679 3.09	21921 21.10	39680 7.75	21921 31.54	Метод спутниковых геодезических измерений (определений)	$Mt=\sqrt{(0.07^2+0.07^2)}=$ 0.10	–
214	39680 0.00	21921 23.53	39679 7.56	21921 27.37	Метод спутниковых	$Mt=\sqrt{(0.07^2+0.07^2)}=$ 0.10	–

					геодезических измерений (определений)		
213	39681 1.47	21921 27.57	39679 7.34	21921 28.00	Метод спутниковых геодезических измерений (определений)	$Mt=\sqrt{(0.07^2+0.07^2)}=0.10$	–
212	39681 8.53	21921 08.94	39679 2.84	21921 26.58	Метод спутниковых геодезических измерений (определений)	$Mt=\sqrt{(0.07^2+0.07^2)}=0.10$	–
211	39682 0.20	21921 05.81	39679 2.77	21921 26.81	Метод спутниковых геодезических измерений (определений)	$Mt=\sqrt{(0.07^2+0.07^2)}=0.10$	–
402	39684 0.22	21921 14.54	39679 2.53	21921 26.75	Метод спутниковых геодезических измерений (определений)	$Mt=\sqrt{(0.07^2+0.07^2)}=0.10$	–
н483У	–	–	39678 8.58	21921 25.75	Метод спутниковых геодезических измерений (определений)	$Mt=\sqrt{(0.07^2+0.07^2)}=0.10$	–
24	–	–	39679 0.04	21921 20.27	Метод спутниковых геодезических измерений (определений)	$Mt=\sqrt{(0.07^2+0.07^2)}=0.10$	–
25	–	–	39681 1.52	21921 28.06	Метод спутниковых геодезических измерений (определений)	$Mt=\sqrt{(0.07^2+0.07^2)}=0.10$	–
26	–	–	39681 4.08	21921 21.76	Метод спутниковых геодезических измерений (определений)	$Mt=\sqrt{(0.07^2+0.07^2)}=0.10$	–
27	–	–	39681	21921	Метод	$Mt=\sqrt{(0.07^2+0.07^2)}=$	–

			6.24	15.93	спутниковых геодезических измерений (определений)	0.10	
н159У	–	–	39682 0.32	21921 05.82	Метод спутниковых геодезических измерений (определений)	$Mt=\sqrt{(0.07^2+0.07^2)}=$ 0.10	–
н484У	–	–	39682 2.09	21921 06.76	Метод спутниковых геодезических измерений (определений)	$Mt=\sqrt{(0.07^2+0.07^2)}=$ 0.10	–
н485У	–	–	39682 3.50	21921 07.38	Метод спутниковых геодезических измерений (определений)	$Mt=\sqrt{(0.07^2+0.07^2)}=$ 0.10	–
н486У	–	–	39683 5.16	21921 12.49	Метод спутниковых геодезических измерений (определений)	$Mt=\sqrt{(0.07^2+0.07^2)}=$ 0.10	–
н487У	–	–	39683 6.34	21921 13.00	Метод спутниковых геодезических измерений (определений)	$Mt=\sqrt{(0.07^2+0.07^2)}=$ 0.10	–
н488У	–	–	39683 9.73	21921 14.49	Метод спутниковых геодезических измерений (определений)	$Mt=\sqrt{(0.07^2+0.07^2)}=$ 0.10	–
400	39684 0.60	21921 13.78	39684 0.53	21921 14.84	Метод спутниковых геодезических измерений (определений)	$Mt=\sqrt{(0.07^2+0.07^2)}=$ 0.10	–

2. Сведения о частях границ уточняемого земельного участка с кадастровым номером 59:13:0060238:248

Обозначение части границ	Горизонтальное положение (S), м	Описание прохождения	Сведения о согласовании местоположения границ
-----------------------------	------------------------------------	-------------------------	--

от г.	до г.		части границ	(согласовано/спорное)
1	2	3	4	5
400	401	0.58	–	–
401	39	4.14	–	–
39	38	0.71	–	–
38	37	13.34	–	–
37	36	11.97	–	–
36	221	0.95	–	–
221	220	6.63	–	–
220	219	8.05	–	–
219	218	5.66	–	–
218	217	0.58	–	–
217	216	4.70	–	–
216	215	2.66	–	–
215	214	11.01	–	–
214	213	0.67	–	–
213	212	4.72	–	–
212	211	0.24	–	–
211	402	0.25	–	–
402	н483У	4.07	–	–
н483У	24	5.67	–	–
24	25	22.85	–	–
25	26	6.80	–	–
26	27	6.22	–	–
27	н159У	10.90	–	–
н159У	н484У	2.00	–	–
н484У	н485У	1.54	–	–

н485У	н486У	12.73	–	–
н486У	н487У	1.29	–	–
н487У	н488У	3.70	–	–
н488У	400	0.87	–	–

3. Сведения о характеристиках уточняемого земельного участка с кадастровым номером 59:13:0060238:248

№ п/п	Наименование характеристики	Значение характеристики
1	2	3
1.	Адрес земельного участка	–
1.1	Сведения о местоположении земельного участка (при отсутствии адреса) в структурированном в соответствии с федеральной информационной адресной системой виде	–
1.2	Дополнительные сведения о местоположении земельного участка	–
2.	Площадь земельного участка ± величина предельной погрешности определения (вычисления) площади ($P \pm \Delta P$), м ²	817 кв.м ± 10.01 кв.м
3.	Формула, примененная для вычисления предельной погрешности определения площади земельного участка с подставленными значениями (ΔP), м ²	$\Delta P = 3.5 * 0.10 * \sqrt{817} = 10.01$
4.	Площадь земельного участка согласно сведениям Единого государственного реестра недвижимости ($P_{\text{кад}}$), м ²	832
5.	Оценка расхождения P и $P_{\text{кад}}$ ($P - P_{\text{кад}}$), м ²	15
6.	Предельные минимальный и максимальный размеры земельного участка ($P_{\text{мин}}$ и $P_{\text{макс}}$), м ²	700 2500
7.	Кадастровый номер или иной государственный учетный номер (инвентарный) объекта недвижимости, расположенного на земельном участке	59:13:0060238:61
8.	Вид (виды) разрешенного использования	Для ведения личного подсобного хозяйства (приусадебный земельный участок)
8.1	Дополнительные сведения об использовании	–

	земельного участка	
9.	Сведения о земельных участках (землях общего пользования, территории общего пользования), посредством которых обеспечивается доступ	Земельные участки (территории) общего пользования
10.	Иные сведения	–
4. Пояснения к сведениям об уточняемом земельном участке с кадастровым номером: <u>59:13:0060238:248</u>		
1.	При выполнении комплексных кадастровых работ выявлена реестровая ошибка в описании местоположения границ земельного участка. Исправление реестровой ошибки проводится по фактическим границам.	

Сведения об уточняемых земельных участках, необходимые для исправления реестровых ошибок в сведениях о местоположении их границ

1. Сведения о характерных точках границ уточняемого земельного участка с кадастровым номером 59:13:0060238:245

Система координат МСК-59, зона 2

Зона № 2

Обозначение характерных точек границ	Координаты, м				Метод определения координат	Формулы, примененные для расчета средней квадратической погрешности определения координат характерных точек границ (Mt), с подставленными в такие формулы значениями и итоговые (вычисленные) значения Mt, м	Описание закрепления точки
	содержатся в Едином государственном реестре недвижимости		определены в ходе выполнения комплексных кадастровых работ				
	X	Y	X	Y			
1	2	3	4	5	6	7	8
379	39707 6.40	21923 64.82	39707 8.36	21923 66.64	Метод спутниковых геодезических измерений (определений)	$Mt = \sqrt{(0.07^2 + 0.07^2)} = 0.10$	–
380	39709 4.29	21923 77.84	39709 4.16	21923 77.62	Метод спутниковых геодезических измерений (определений)	$Mt = \sqrt{(0.07^2 + 0.07^2)} = 0.10$	–
381	39709 1.66	21923 81.94	39709 1.66	21923 81.94	Метод спутниковых геодезических измерений (определений)	$Mt = \sqrt{(0.07^2 + 0.07^2)} = 0.10$	–
382	39708 7.41	21923 88.42	39708 7.41	21923 88.42	Метод спутниковых геодезических измерений (определений)	$Mt = \sqrt{(0.07^2 + 0.07^2)} = 0.10$	–
383	39708 0.73	21923 99.05	39708 0.73	21923 99.05	Метод спутниковых геодезических измерений (определений)	$Mt = \sqrt{(0.07^2 + 0.07^2)} = 0.10$	–

					измерений (определений)		
384	39706 8.69	21924 18.22	39706 8.69	21924 18.22	Метод спутниковых геодезических измерений (определений)	$Mt=\sqrt{(0.07^2+0.07^2)}=$ 0.10	–
385	39706 5.29	21924 16.87	39706 5.21	21924 16.86	Метод спутниковых геодезических измерений (определений)	$Mt=\sqrt{(0.07^2+0.07^2)}=$ 0.10	–
386	39705 1.97	21924 10.48	39704 6.52	21924 07.82	Метод спутниковых геодезических измерений (определений)	$Mt=\sqrt{(0.07^2+0.07^2)}=$ 0.10	–
387	39704 6.66	21924 07.93	39704 5.40	21924 07.31	Метод спутниковых геодезических измерений (определений)	$Mt=\sqrt{(0.07^2+0.07^2)}=$ 0.10	–
388	39703 5.87	21924 02.78	39704 1.04	21924 05.19	Метод спутниковых геодезических измерений (определений)	$Mt=\sqrt{(0.07^2+0.07^2)}=$ 0.10	–
389	39703 5.17	21924 02.61	39703 9.82	21924 04.83	Метод спутниковых геодезических измерений (определений)	$Mt=\sqrt{(0.07^2+0.07^2)}=$ 0.10	–
390	39703 6.78	21923 99.76	39703 5.85	21924 02.79	Метод спутниковых геодезических измерений (определений)	$Mt=\sqrt{(0.07^2+0.07^2)}=$ 0.10	–
391	39704 2.09	21923 90.36	39703 9.86	21923 95.13	Метод спутниковых геодезических измерений (определений)	$Mt=\sqrt{(0.07^2+0.07^2)}=$ 0.10	–
392	39704 9.50	21923 78.74	39704 4.99	21923 86.42	Метод спутниковых	$Mt=\sqrt{(0.07^2+0.07^2)}=$ 0.10	–

					геодезических измерений (определений)		
393	39705 2.06	21923 75.36	39704 9.49	21923 78.77	Метод спутниковых геодезических измерений (определений)	$Mt=\sqrt{(0.07^2+0.07^2)}=0.10$	–
394	39706 3.77	21923 56.72	39704 9.87	21923 79.01	Метод спутниковых геодезических измерений (определений)	$Mt=\sqrt{(0.07^2+0.07^2)}=0.10$	–
395	–	–	39705 2.84	21923 73.42	Метод спутниковых геодезических измерений (определений)	$Mt=\sqrt{(0.07^2+0.07^2)}=0.10$	–
н479У	–	–	39705 5.24	21923 69.97	Метод спутниковых геодезических измерений (определений)	$Mt=\sqrt{(0.07^2+0.07^2)}=0.10$	–
н480У	–	–	39706 3.45	21923 56.85	Метод спутниковых геодезических измерений (определений)	$Mt=\sqrt{(0.07^2+0.07^2)}=0.10$	–
н481У	–	–	39707 2.88	21923 62.60	Метод спутниковых геодезических измерений (определений)	$Mt=\sqrt{(0.07^2+0.07^2)}=0.10$	–
н482У	–	–	39707 7.62	21923 66.10	Метод спутниковых геодезических измерений (определений)	$Mt=\sqrt{(0.07^2+0.07^2)}=0.10$	–
379	39707 6.40	21923 64.82	39707 8.36	21923 66.64	Метод спутниковых геодезических измерений (определений)	$Mt=\sqrt{(0.07^2+0.07^2)}=0.10$	–
–	–	–	–	–	–	–	–

396	39705 6.58	21923 79.89	39705 6.58	21923 79.89	Метод спутниковых геодезических измерений (определений)	$Mt=\sqrt{(0.07^2+0.07^2)}=0.10$	–
397	39705 5.40	21923 81.52	39705 5.40	21923 81.52	Метод спутниковых геодезических измерений (определений)	$Mt=\sqrt{(0.07^2+0.07^2)}=0.10$	–
398	39705 3.77	21923 80.35	39705 3.77	21923 80.35	Метод спутниковых геодезических измерений (определений)	$Mt=\sqrt{(0.07^2+0.07^2)}=0.10$	–
399	39705 4.95	21923 78.72	39705 4.95	21923 78.72	Метод спутниковых геодезических измерений (определений)	$Mt=\sqrt{(0.07^2+0.07^2)}=0.10$	–
396	39705 6.58	21923 79.89	39705 6.58	21923 79.89	Метод спутниковых геодезических измерений (определений)	$Mt=\sqrt{(0.07^2+0.07^2)}=0.10$	–

2. Сведения о частях границ уточняемого земельного участка с кадастровым номером 59:13:0060238:245

Обозначение части границ		Горизонтальное проложение (S), м	Описание прохождения части границ	Сведения о согласовании местоположения границ (согласовано/спорное)
от г.	до г.			
1	2	3	4	5
379	380	19.24	–	–
380	381	4.99	–	–
381	382	7.75	–	–
382	383	12.55	–	–
383	384	22.64	–	–
384	385	3.74	–	–
385	386	20.76	–	–

386	387	1.23	—	—
387	388	4.85	—	—
388	389	1.27	—	—
389	390	4.46	—	—
390	391	8.65	—	—
391	392	10.11	—	—
392	393	8.88	—	—
393	394	0.45	—	—
394	395	6.33	—	—
395	н479У	4.20	—	—
н479У	н480У	15.48	—	—
н480У	н481У	11.04	—	—
н481У	н482У	5.89	—	—
н482У	379	0.92	—	—
—	—	—	—	—
396	397	2.01	—	—
397	398	2.01	—	—
398	399	2.01	—	—
399	396	2.01	—	—

3. Сведения о характеристиках уточняемого земельного участка с кадастровым номером 59:13:0060238:245

№ п/п	Наименование характеристики	Значение характеристики
1	2	3
1.	Адрес земельного участка	—
1.1	Сведения о местоположении земельного участка (при отсутствии адреса) в структурированном в соответствии с федеральной информационной адресной системой виде	—
1.2	Дополнительные сведения о местоположении	—

	земельного участка	
2.	Площадь земельного участка \pm величина предельной погрешности определения (вычисления) площади ($P \pm \Delta P$), м ²	1884 кв.м \pm 15.19 кв.м
3.	Формула, примененная для вычисления предельной погрешности определения площади земельного участка с подставленными значениями (ΔP), м ²	$\Delta P = 3.5 * 0.10 * \sqrt{1884} = 15.19$
4.	Площадь земельного участка согласно сведениям Единого государственного реестра недвижимости ($P_{\text{кад}}$), м ²	1900
5.	Оценка расхождения P и $P_{\text{кад}}$ ($P - P_{\text{кад}}$), м ²	16
6.	Предельные минимальный и максимальный размеры земельного участка ($P_{\text{мин}}$ и $P_{\text{макс}}$), м ²	700 2500
7.	Кадастровый номер или иной государственный учетный номер (инвентарный) объекта недвижимости, расположенного на земельном участке	59:13:0060238:88
8.	Вид (виды) разрешенного использования	Для ведения личного подсобного хозяйства (приусадебный земельный участок)
8.1	Дополнительные сведения об использовании земельного участка	—
9.	Сведения о земельных участках (землях общего пользования, территории общего пользования), посредством которых обеспечивается доступ	Земельные участки (территории) общего пользования
10.	Иные сведения	—
4. Пояснения к сведениям об уточняемом земельном участке с кадастровым номером: <u>59:13:0060238:245</u>		
1.	При выполнении комплексных кадастровых работ выявлена реестровая ошибка в описании местоположения границ земельного участка. Исправление реестровой ошибки проводится по фактическим границам.	

Сведения об уточняемых земельных участках, необходимые для исправления реестровых ошибок в сведениях о местоположении их границ

1. Сведения о характерных точках границ уточняемого земельного участка с кадастровым номером 59:13:0060238:249

Система координат МСК-59, зона 2

Зона № 2

Обозначение характерных точек границ	Координаты, м				Метод определения координат	Формулы, примененные для расчета средней квадратической погрешности определения координат характерных точек границ (Mt), с подставленными в такие формулы значениями и итоговые (вычисленные) значения Mt, м	Описание закрепления точки
	содержатся в Едином государственном реестре недвижимости		определены в ходе выполнения комплексных кадастровых работ				
	X	Y	X	Y			
1	2	3	4	5	6	7	8
291	39704 4.66	21923 69.43	39703 4.28	21923 62.84	Метод спутниковых геодезических измерений (определений)	$Mt = \sqrt{(0.07^2 + 0.07^2)} = 0.10$	–
287	39705 2.06	21923 75.36	39704 8.48	21923 70.94	Метод спутниковых геодезических измерений (определений)	$Mt = \sqrt{(0.07^2 + 0.07^2)} = 0.10$	–
395	39704 9.50	21923 78.74	39705 2.84	21923 73.42	Метод спутниковых геодезических измерений (определений)	$Mt = \sqrt{(0.07^2 + 0.07^2)} = 0.10$	–
394	39704 2.09	21923 90.36	39704 9.87	21923 79.01	Метод спутниковых геодезических измерений (определений)	$Mt = \sqrt{(0.07^2 + 0.07^2)} = 0.10$	–
393	39703 6.78	21923 99.76	39704 9.49	21923 78.77	Метод спутниковых геодезических измерений (определений)	$Mt = \sqrt{(0.07^2 + 0.07^2)} = 0.10$	–

					измерений (определений)		
392	39703 5.17	21924 02.61	39704 4.99	21923 86.42	Метод спутниковых геодезических измерений (определений)	$Mt=\sqrt{(0.07^2+0.07^2)}=$ 0.10	–
391	39701 0.87	21923 89.78	39703 9.86	21923 95.13	Метод спутниковых геодезических измерений (определений)	$Mt=\sqrt{(0.07^2+0.07^2)}=$ 0.10	–
390	39700 9.80	21923 89.20	39703 5.85	21924 02.79	Метод спутниковых геодезических измерений (определений)	$Mt=\sqrt{(0.07^2+0.07^2)}=$ 0.10	–
403	39700 6.50	21923 87.42	39703 5.17	21924 02.60	Метод спутниковых геодезических измерений (определений)	$Mt=\sqrt{(0.07^2+0.07^2)}=$ 0.10	–
404	39700 2.42	21923 85.42	39703 4.58	21924 02.26	Метод спутниковых геодезических измерений (определений)	$Mt=\sqrt{(0.07^2+0.07^2)}=$ 0.10	–
405	39701 5.11	21923 63.57	39703 1.06	21924 00.52	Метод спутниковых геодезических измерений (определений)	$Mt=\sqrt{(0.07^2+0.07^2)}=$ 0.10	–
406	39701 8.88	21923 56.93	39701 0.89	21923 89.81	Метод спутниковых геодезических измерений (определений)	$Mt=\sqrt{(0.07^2+0.07^2)}=$ 0.10	–
407	39702 0.52	21923 55.04	39700 9.78	21923 89.20	Метод спутниковых геодезических измерений (определений)	$Mt=\sqrt{(0.07^2+0.07^2)}=$ 0.10	–
408	39702 3.27	21923 56.74	39700 6.63	21923 87.57	Метод спутниковых	$Mt=\sqrt{(0.07^2+0.07^2)}=$ 0.10	–

					геодезических измерений (определений)		
299	39703 9.11	21923 65.68	39700 2.45	21923 85.41	Метод спутниковых геодезических измерений (определений)	$Mt=\sqrt{(0.07^2+0.07^2)}=0.10$	–
н453У	–	–	39700 8.84	21923 74.32	Метод спутниковых геодезических измерений (определений)	$Mt=\sqrt{(0.07^2+0.07^2)}=0.10$	–
н452У	–	–	39701 5.03	21923 63.73	Метод спутниковых геодезических измерений (определений)	$Mt=\sqrt{(0.07^2+0.07^2)}=0.10$	–
н451У	–	–	39701 5.10	21923 63.61	Метод спутниковых геодезических измерений (определений)	$Mt=\sqrt{(0.07^2+0.07^2)}=0.10$	–
н421У	–	–	39702 0.30	21923 55.09	Метод спутниковых геодезических измерений (определений)	$Mt=\sqrt{(0.07^2+0.07^2)}=0.10$	–
н422У	–	–	39702 3.11	21923 56.88	Метод спутниковых геодезических измерений (определений)	$Mt=\sqrt{(0.07^2+0.07^2)}=0.10$	–
н423У	–	–	39702 3.18	21923 56.30	Метод спутниковых геодезических измерений (определений)	$Mt=\sqrt{(0.07^2+0.07^2)}=0.10$	–
н424У	–	–	39702 6.13	21923 58.04	Метод спутниковых геодезических измерений (определений)	$Mt=\sqrt{(0.07^2+0.07^2)}=0.10$	–
291	39704	21923	39703	21923	Метод	$Mt=\sqrt{(0.07^2+0.07^2)}=$	–

	4.66	69.43	4.28	62.84	спутниковых геодезических измерений (определений)	0.10	
–	–	–	–	–	–	–	–
409	39702 7.28	21923 63.27	39702 7.28	21923 63.27	Метод спутниковых геодезических измерений (определений)	$Mt=\sqrt{(0.07^2+0.07^2)}=0.10$	–
410	39702 6.10	21923 64.90	39702 6.10	21923 64.90	Метод спутниковых геодезических измерений (определений)	$Mt=\sqrt{(0.07^2+0.07^2)}=0.10$	–
411	39702 4.47	21923 63.73	39702 4.47	21923 63.73	Метод спутниковых геодезических измерений (определений)	$Mt=\sqrt{(0.07^2+0.07^2)}=0.10$	–
412	39702 5.65	21923 62.10	39702 5.65	21923 62.10	Метод спутниковых геодезических измерений (определений)	$Mt=\sqrt{(0.07^2+0.07^2)}=0.10$	–
409	39702 7.28	21923 63.27	39702 7.28	21923 63.27	Метод спутниковых геодезических измерений (определений)	$Mt=\sqrt{(0.07^2+0.07^2)}=0.10$	–

2. Сведения о частях границ уточняемого земельного участка с кадастровым номером 59:13:0060238:249

Обозначение части границ		Горизонтальное проложение (S), м	Описание прохождения части границ	Сведения о согласовании местоположения границ (согласовано/спорное)
от т.	до т.			
1	2	3	4	5
296	297	2.01	–	–
297	298	2.01	–	–
298	299	2.01	–	–

299	296	2.01	–	–
3. Сведения о характеристиках уточняемого земельного участка с кадастровым номером 59:13:0060238:249				
№ п/п	Наименование характеристики		Значение характеристики	
1	2		3	
1.	Адрес земельного участка		–	
1.1	Сведения о местоположении земельного участка (при отсутствии адреса) в структурированном в соответствии с федеральной информационной адресной системой виде		–	
1.2	Дополнительные сведения о местоположении земельного участка		–	
2.	Площадь земельного участка ± величина предельной погрешности определения (вычисления) площади ($P \pm \Delta P$), м ²		1295 кв.м ± 12.59 кв.м	
3.	Формула, примененная для вычисления предельной погрешности определения площади земельного участка с подставленными значениями (ΔP), м ²		$\Delta P = 3.5 * 0.10 * \sqrt{1295} = 12.59$	
4.	Площадь земельного участка согласно сведениям Единого государственного реестра недвижимости ($P_{\text{кад}}$), м ²		1266	
5.	Оценка расхождения P и $P_{\text{кад}}$ ($P - P_{\text{кад}}$), м ²		29	
6.	Предельные минимальный и максимальный размеры земельного участка ($P_{\text{мин}}$ и $P_{\text{макс}}$), м ²		700 2500	
7.	Кадастровый номер или иной государственный учетный номер (инвентарный) объекта недвижимости, расположенного на земельном участке		59:13:0060238:85	
8.	Вид (виды) разрешенного использования		Для ведения личного подсобного хозяйства (приусадебный земельный участок)	
8.1	Дополнительные сведения об использовании земельного участка		–	
9.	Сведения о земельных участках (землях общего пользования, территории общего пользования), посредством которых обеспечивается доступ		Земельные участки (территории) общего пользования	

10.	Иные сведения	—
4. Пояснения к сведениям об уточняемом земельном участке с кадастровым номером: <u>59:13:0060238:249</u>		
1.	При выполнении комплексных кадастровых работ выявлена реестровая ошибка в описании местоположения границ земельного участка. Исправление реестровой ошибки проводится по фактическим границам.	

Сведения об уточняемых земельных участках, необходимые для исправления реестровых ошибок в сведениях о местоположении их границ

1. Сведения о характерных точках границ уточняемого земельного участка с кадастровым номером 59:13:0060238:250

Система координат МСК-59, зона 2

Зона № 2

Обозначение характерных точек границ	Координаты, м				Метод определения координат	Формулы, примененные для расчета средней квадратической погрешности определения координат характерных точек границ (Mt), с подставленными в такие формулы значениями и итоговые (вычисленные) значения Mt, м	Описание закрепления точки
	содержатся в Едином государственном реестре недвижимости		определены в ходе выполнения комплексных кадастровых работ				
	X	Y	X	Y			
1	2	3	4	5	6	7	8
33	39684 8.14	21921 88.02	39684 8.14	21921 88.02	Метод спутниковых геодезических измерений (определений)	$Mt = \sqrt{(0.07^2 + 0.07^2)} = 0.10$	–
32	39685 9.19	21921 62.81	39685 9.19	21921 62.81	Метод спутниковых геодезических измерений (определений)	$Mt = \sqrt{(0.07^2 + 0.07^2)} = 0.10$	–
31	39686 4.07	21921 49.66	39686 4.07	21921 49.66	Метод спутниковых геодезических измерений (определений)	$Mt = \sqrt{(0.07^2 + 0.07^2)} = 0.10$	–
30	39686 6.83	21921 43.05	39686 6.83	21921 43.05	Метод спутниковых геодезических измерений (определений)	$Mt = \sqrt{(0.07^2 + 0.07^2)} = 0.10$	–
29	39687 1.83	21921 33.31	39687 1.83	21921 33.31	Метод спутниковых геодезических измерений (определений)	$Mt = \sqrt{(0.07^2 + 0.07^2)} = 0.10$	–

					измерений (определений)		
28	39687 4.55	21921 27.48	39687 4.46	21921 27.67	Метод спутниковых геодезических измерений (определений)	$Mt=\sqrt{(0.07^2+0.07^2)}=$ 0.10	–
413	39687 8.84	21921 29.48	39687 8.81	21921 29.62	Метод спутниковых геодезических измерений (определений)	$Mt=\sqrt{(0.07^2+0.07^2)}=$ 0.10	–
414	39688 2.73	21921 31.29	39687 7.46	21921 32.45	Метод спутниковых геодезических измерений (определений)	$Mt=\sqrt{(0.07^2+0.07^2)}=$ 0.10	–
415	39688 1.71	21921 34.46	39687 9.64	21921 33.89	Метод спутниковых геодезических измерений (определений)	$Mt=\sqrt{(0.07^2+0.07^2)}=$ 0.10	–
416	39688 3.96	21921 35.61	39688 0.73	21921 34.40	Метод спутниковых геодезических измерений (определений)	$Mt=\sqrt{(0.07^2+0.07^2)}=$ 0.10	–
47	39687 6.33	21921 50.95	39688 3.98	21921 35.86	Метод спутниковых геодезических измерений (определений)	$Mt=\sqrt{(0.07^2+0.07^2)}=$ 0.10	–
46	39687 0.57	21921 62.40	39687 9.17	21921 45.40	Метод спутниковых геодезических измерений (определений)	$Mt=\sqrt{(0.07^2+0.07^2)}=$ 0.10	–
45	39686 1.52	21921 81.29	39687 2.20	21921 59.55	Метод спутниковых геодезических измерений (определений)	$Mt=\sqrt{(0.07^2+0.07^2)}=$ 0.10	–
44	39685 6.59	21921 92.02	39687 0.90	21921 62.39	Метод спутниковых	$Mt=\sqrt{(0.07^2+0.07^2)}=$ 0.10	–

					геодезических измерений (определений)		
43	–	–	39686 7.56	21921 69.58	Метод спутниковых геодезических измерений (определений)	$Mt=\sqrt{(0.07^2+0.07^2)}=0.10$	–
42	–	–	39686 5.60	21921 72.92	Метод спутниковых геодезических измерений (определений)	$Mt=\sqrt{(0.07^2+0.07^2)}=0.10$	–
41	–	–	39686 1.52	21921 81.29	Метод спутниковых геодезических измерений (определений)	$Mt=\sqrt{(0.07^2+0.07^2)}=0.10$	–
40	–	–	39685 6.59	21921 92.02	Метод спутниковых геодезических измерений (определений)	$Mt=\sqrt{(0.07^2+0.07^2)}=0.10$	–
33	39684 8.14	21921 88.02	39684 8.14	21921 88.02	Метод спутниковых геодезических измерений (определений)	$Mt=\sqrt{(0.07^2+0.07^2)}=0.10$	–

2. Сведения о частях границ уточняемого земельного участка с кадастровым номером 59:13:0060238:250

Обозначение части границ		Горизонтальное проложение (S), м	Описание прохождения части границ	Сведения о согласовании местоположения границ (согласовано/спорное)
от т.	до т.			
1	2	3	4	5
33	32	27.53	–	–
32	31	14.03	–	–
31	30	7.16	–	–
30	29	10.95	–	–
29	28	6.22	–	–

28	413	4.77	–	–
413	414	3.14	–	–
414	415	2.61	–	–
415	416	1.20	–	–
416	47	3.56	–	–
47	46	10.68	–	–
46	45	15.77	–	–
45	44	3.12	–	–
44	43	7.93	–	–
43	42	3.87	–	–
42	41	9.31	–	–
41	40	11.81	–	–
40	33	9.35	–	–

3. Сведения о характеристиках уточняемого земельного участка с кадастровым номером 59:13:0060238:250

№ п/п	Наименование характеристики	Значение характеристики
1	2	3
1.	Адрес земельного участка	–
1.1	Сведения о местоположении земельного участка (при отсутствии адреса) в структурированном в соответствии с федеральной информационной адресной системой виде	–
1.2	Дополнительные сведения о местоположении земельного участка	–
2.	Площадь земельного участка ± величина предельной погрешности определения (вычисления) площади ($P \pm \Delta P$), м ²	690 кв.м ± 9.19 кв.м
3.	Формула, примененная для вычисления предельной погрешности определения площади земельного участка с подставленными значениями (ΔP), м ²	$\Delta P = 3.5 * 0.10 * \sqrt{690} = 9.19$
4.	Площадь земельного участка согласно сведениям Единого государственного реестра недвижимости	700

	$(P_{\text{кад}}), \text{ м}^2$	
5.	Оценка расхождения P и $P_{\text{кад}}$ ($P - P_{\text{кад}}$), м^2	10
6.	Предельные минимальный и максимальный размеры земельного участка ($P_{\text{мин}}$ и $P_{\text{макс}}$), м^2	700 2500
7.	Кадастровый номер или иной государственный учетный номер (инвентарный) объекта недвижимости, расположенного на земельном участке	59:13:0060238:62
8.	Вид (виды) разрешенного использования	Для ведения личного подсобного хозяйства (приусадебный земельный участок)
8.1	Дополнительные сведения об использовании земельного участка	—
9.	Сведения о земельных участках (землях общего пользования, территории общего пользования), посредством которых обеспечивается доступ	Земельные участки (территории) общего пользования
10.	Иные сведения	—
4. Пояснения к сведениям об уточняемом земельном участке с кадастровым номером: <u>59:13:0060238:250</u>		
1.	При выполнении комплексных кадастровых работ выявлена реестровая ошибка в описании местоположения границ земельного участка. Исправление реестровой ошибки проводится по фактическим границам.	

Сведения об уточняемых земельных участках, необходимые для исправления реестровых ошибок в сведениях о местоположении их границ

1. Сведения о характерных точках границ уточняемого земельного участка с кадастровым номером 59:13:0000000:123

Система координат = _____ Зона № = _____

Обозначение характерных точек границ	Координаты, м				Метод определения координат	Формулы, примененные для расчета средней квадратической погрешности определения координат характерных точек границ (Mt), с подставленными в такие формулы значениями и итоговые (вычисленные) значения Mt, м	Описание закрепления точки
	содержатся в Едином государственном реестре недвижимости		определены в ходе выполнения комплексных кадастровых работ				
	X	Y	X	Y			
1	2	3	4	5	6	7	8
—	—	—	—	—	—	—	—

2. Сведения о частях границ уточняемого земельного участка с кадастровым номером 59:13:0000000:123

Обозначение части границ		Горизонтальное проложение (S), м	Описание прохождения части границ	Сведения о согласовании местоположения границ (согласовано/спорное)
от т.	до т.			
1	2	3	4	5
—	—	—	—	—

3. Сведения о характеристиках уточняемого земельного участка с кадастровым номером 59:13:0000000:123

№ п/п	Наименование характеристики	Значение характеристики
1	2	3
1.	Адрес земельного участка	—
1.1	Сведения о местоположении земельного участка (при отсутствии адреса) в структурированном в соответствии с федеральной информационной адресной системой виде	—

1.2	Дополнительные сведения о местоположении земельного участка	—
2.	Площадь земельного участка \pm величина предельной погрешности определения (вычисления) площади ($P \pm \Delta P$), м ²	22166 кв.м \pm 52.11 кв.м
3.	Формула, примененная для вычисления предельной погрешности определения площади земельного участка с подставленными значениями (ΔP), м ²	$\Delta P = 3.5 * 0.10 * \sqrt{22166} = 52.11$
4.	Площадь земельного участка согласно сведениям Единого государственного реестра недвижимости ($P_{\text{кад}}$), м ²	22166
5.	Оценка расхождения P и $P_{\text{кад}}$ ($P - P_{\text{кад}}$), м ²	0
6.	Предельные минимальный и максимальный размеры земельного участка ($P_{\text{мин}}$ и $P_{\text{макс}}$), м ²	— —
7.	Кадастровый номер или иной государственный учетный номер (инвентарный) объекта недвижимости, расположенного на земельном участке	59:00:0000000:7915, 59:13:0000000:3332, 59:13:0000000:3345, 59:13:0000000:3427, 59:13:0000000:3520, 59:13:0000000:3505, 59:13:0000000:3554, 59:13:0000000:3932, 59:13:0060163:270, 59:13:0000000:3955, 59:13:0000000:3980, 59:13:0060256:237, 59:13:0000000:4012, 59:00:0000000:7939, 59:13:0000000:4053, 59:13:0000000:4057
8.	Вид (виды) разрешенного использования	—
8.1	Дополнительные сведения об использовании земельного участка	—
9.	Сведения о земельных участках (землях общего пользования, территории общего пользования), посредством которых обеспечивается доступ	—

10.	Иные сведения	—
4. Пояснения к сведениям об уточняемом земельном участке с кадастровым номером: <u>59:13:0000000:123</u>		
1.	—	

Сведения об уточняемых земельных участках, необходимые для исправления реестровых ошибок в сведениях о местоположении их границ

1. Сведения о характерных точках границ уточняемого земельного участка с кадастровым номером 59:13:0060238:52

Система координат МСК-59, зона 2

Зона № 2

Обозначение характерных точек границ	Координаты, м				Метод определения координат	Формулы, примененные для расчета средней квадратической погрешности определения координат характерных точек границ (Mt), с подставленными в такие формулы значениями и итоговые (вычисленные) значения Mt, м	Описание закрепления точки
	содержатся в Едином государственном реестре недвижимости		определены в ходе выполнения комплексных кадастровых работ				
	X	Y	X	Y			
1	2	3	4	5	6	7	8
563	39700 6.38	21923 87.37	39700 8.47	21923 88.54	Метод спутниковых геодезических измерений (определений)	$Mt = \sqrt{(0.07^2 + 0.07^2)} = 0.10$	–
564	39700 6.38	21923 89.38	39700 8.47	21923 90.55	Метод спутниковых геодезических измерений (определений)	$Mt = \sqrt{(0.07^2 + 0.07^2)} = 0.10$	–
565	39700 4.37	21923 89.38	39700 6.46	21923 90.55	Метод спутниковых геодезических измерений (определений)	$Mt = \sqrt{(0.07^2 + 0.07^2)} = 0.10$	–
566	39700 4.37	21923 87.37	39700 6.46	21923 88.54	Метод спутниковых геодезических измерений (определений)	$Mt = \sqrt{(0.07^2 + 0.07^2)} = 0.10$	–
563	39700 6.38	21923 87.37	39700 8.47	21923 88.54	Метод спутниковых геодезических измерений (определений)	$Mt = \sqrt{(0.07^2 + 0.07^2)} = 0.10$	–

					измерений (определений)		
--	--	--	--	--	----------------------------	--	--

2. Сведения о частях границ уточняемого земельного участка с кадастровым номером 59:13:0060238:52

Обозначение части границ		Горизонтальное проложение (S), м	Описание прохождения части границ	Сведения о согласовании местоположения границ (согласовано/спорное)
от г.	до г.			
1	2	3	4	5
563	564	2.01	–	–
564	565	2.01	–	–
565	566	2.01	–	–
566	563	2.01	–	–

3. Сведения о характеристиках уточняемого земельного участка с кадастровым номером 59:13:0060238:52

№ п/п	Наименование характеристики	Значение характеристики
1	2	3
1.	Адрес земельного участка	–
1.1	Сведения о местоположении земельного участка (при отсутствии адреса) в структурированном в соответствии с федеральной информационной адресной системой виде	–
1.2	Дополнительные сведения о местоположении земельного участка	–
2.	Площадь земельного участка \pm величина предельной погрешности определения (вычисления) площади ($P \pm \Delta P$), м ²	4 кв.м \pm 0.70 кв.м
3.	Формула, примененная для вычисления предельной погрешности определения площади земельного участка с подставленными значениями (ΔP), м ²	$\Delta P = 3.5 * 0.10 * \sqrt{4} = 0.70$
4.	Площадь земельного участка согласно сведениям Единого государственного реестра недвижимости ($P_{\text{кад}}$), м ²	4
5.	Оценка расхождения P и $P_{\text{кад}}$ ($P - P_{\text{кад}}$), м ²	0

6.	Предельные минимальный и максимальный размеры земельного участка ($P_{\text{мин}}$ и $P_{\text{макс}}$), M^2	— —
7.	Кадастровый номер или иной государственный учетный номер (инвентарный) объекта недвижимости, расположенного на земельном участке	—
8.	Вид (виды) разрешенного использования	—
8.1	Дополнительные сведения об использовании земельного участка	—
9.	Сведения о земельных участках (землях общего пользования, территории общего пользования), посредством которых обеспечивается доступ	—
10.	Иные сведения	—
4. Пояснения к сведениям об уточняемом земельном участке с кадастровым номером: <u>59:13:0060238:52</u>		
1.	—	

Сведения об уточняемых земельных участках, необходимые для исправления реестровых ошибок в сведениях о местоположении их границ

1. Сведения о характерных точках границ уточняемого земельного участка с кадастровым номером 59:13:0060238:53

Система координат МСК-59, зона 2

Зона № 2

Обозначение характерных точек границ	Координаты, м				Метод определения координат	Формулы, примененные для расчета средней квадратической погрешности определения координат характерных точек границ (Mt), с подставленными в такие формулы значениями и итоговые (вычисленные) значения Mt, м	Описание закрепления точки
	содержатся в Едином государственном реестре недвижимости		определены в ходе выполнения комплексных кадастровых работ				
	X	Y	X	Y			
1	2	3	4	5	6	7	8
567	39700 9.82	21923 29.21	39701 0.65	21923 28.65	Метод спутниковых геодезических измерений (определений)	$Mt = \sqrt{(0.07^2 + 0.07^2)} = 0.10$	–
568	39700 9.82	21923 34.21	39701 2.65	21923 28.65	Метод спутниковых геодезических измерений (определений)	$Mt = \sqrt{(0.07^2 + 0.07^2)} = 0.10$	–
569	39700 7.82	21923 34.21	39701 2.65	21923 33.65	Метод спутниковых геодезических измерений (определений)	$Mt = \sqrt{(0.07^2 + 0.07^2)} = 0.10$	–
570	39700 7.82	21923 29.21	39701 0.65	21923 33.65	Метод спутниковых геодезических измерений (определений)	$Mt = \sqrt{(0.07^2 + 0.07^2)} = 0.10$	–
567	39700 9.82	21923 29.21	39701 0.65	21923 28.65	Метод спутниковых геодезических измерений (определений)	$Mt = \sqrt{(0.07^2 + 0.07^2)} = 0.10$	–

					измерений (определений)		
--	--	--	--	--	----------------------------	--	--

2. Сведения о частях границ уточняемого земельного участка с кадастровым номером 59:13:0060238:53

Обозначение части границ		Горизонтальное проложение (S), м	Описание прохождения части границ	Сведения о согласовании местоположения границ (согласовано/спорное)
от г.	до г.			
1	2	3	4	5
567	568	2.00	–	–
568	569	5.00	–	–
569	570	2.00	–	–
570	567	5.00	–	–

3. Сведения о характеристиках уточняемого земельного участка с кадастровым номером 59:13:0060238:53

№ п/п	Наименование характеристики	Значение характеристики
1	2	3
1.	Адрес земельного участка	–
1.1	Сведения о местоположении земельного участка (при отсутствии адреса) в структурированном в соответствии с федеральной информационной адресной системой виде	–
1.2	Дополнительные сведения о местоположении земельного участка	–
2.	Площадь земельного участка \pm величина предельной погрешности определения (вычисления) площади ($P \pm \Delta P$), м ²	10 кв.м \pm 1.11 кв.м
3.	Формула, примененная для вычисления предельной погрешности определения площади земельного участка с подставленными значениями (ΔP), м ²	$\Delta P = 3.5 * 0.10 * \sqrt{10} = 1.11$
4.	Площадь земельного участка согласно сведениям Единого государственного реестра недвижимости ($P_{\text{кад}}$), м ²	10
5.	Оценка расхождения P и $P_{\text{кад}}$ ($P - P_{\text{кад}}$), м ²	0

6.	Предельные минимальный и максимальный размеры земельного участка ($P_{\text{мин}}$ и $P_{\text{макс}}$), M^2	— —
7.	Кадастровый номер или иной государственный учетный номер (инвентарный) объекта недвижимости, расположенного на земельном участке	—
8.	Вид (виды) разрешенного использования	—
8.1	Дополнительные сведения об использовании земельного участка	—
9.	Сведения о земельных участках (землях общего пользования, территории общего пользования), посредством которых обеспечивается доступ	—
10.	Иные сведения	—
4. Пояснения к сведениям об уточняемом земельном участке с кадастровым номером: <u>59:13:0060238:53</u>		
1.	—	

Сведения об уточняемых земельных участках, необходимые для исправления реестровых ошибок в сведениях о местоположении их границ

1. Сведения о характерных точках границ уточняемого земельного участка с кадастровым номером 59:13:0060238:54

Система координат МСК-59, зона 2

Зона № 2

Обозначение характерных точек границ	Координаты, м				Метод определения координат	Формулы, примененные для расчета средней квадратической погрешности определения координат характерных точек границ (Mt), с подставленными в такие формулы значениями и итоговые (вычисленные) значения Mt, м	Описание закрепления точки
	содержатся в Едином государственном реестре недвижимости		определены в ходе выполнения комплексных кадастровых работ				
	X	Y	X	Y			
1	2	3	4	5	6	7	8
571	39701 1.08	21923 21.40	39700 2.26	21923 17.44	Метод спутниковых геодезических измерений (определений)	$Mt = \sqrt{(0.07^2 + 0.07^2)} = 0.10$	–
572	39701 1.08	21923 28.40	39700 2.26	21923 24.44	Метод спутниковых геодезических измерений (определений)	$Mt = \sqrt{(0.07^2 + 0.07^2)} = 0.10$	–
573	39700 4.08	21923 28.40	39699 5.26	21923 24.44	Метод спутниковых геодезических измерений (определений)	$Mt = \sqrt{(0.07^2 + 0.07^2)} = 0.10$	–
574	39700 4.08	21923 21.40	39699 5.26	21923 17.44	Метод спутниковых геодезических измерений (определений)	$Mt = \sqrt{(0.07^2 + 0.07^2)} = 0.10$	–
571	39701 1.08	21923 21.40	39700 2.26	21923 17.44	Метод спутниковых геодезических измерений (определений)	$Mt = \sqrt{(0.07^2 + 0.07^2)} = 0.10$	–

					измерений (определений)		
--	--	--	--	--	----------------------------	--	--

2. Сведения о частях границ уточняемого земельного участка с кадастровым номером 59:13:0060238:54

Обозначение части границ		Горизонтальное проложение (S), м	Описание прохождения части границ	Сведения о согласовании местоположения границ (согласовано/спорное)
от г.	до г.			
1	2	3	4	5
571	572	7.00	–	–
572	573	7.00	–	–
573	574	7.00	–	–
574	571	7.00	–	–

3. Сведения о характеристиках уточняемого земельного участка с кадастровым номером 59:13:0060238:54

№ п/п	Наименование характеристики	Значение характеристики
1	2	3
1.	Адрес земельного участка	–
1.1	Сведения о местоположении земельного участка (при отсутствии адреса) в структурированном в соответствии с федеральной информационной адресной системой виде	–
1.2	Дополнительные сведения о местоположении земельного участка	–
2.	Площадь земельного участка ± величина предельной погрешности определения (вычисления) площади (P ± ΔP), м ²	49 кв.м ± 2.45 кв.м
3.	Формула, примененная для вычисления предельной погрешности определения площади земельного участка с подставленными значениями (ΔP), м ²	$\Delta P = 3.5 * 0.10 * \sqrt{49} = 2.45$
4.	Площадь земельного участка согласно сведениям Единого государственного реестра недвижимости (P _{кад}), м ²	49
5.	Оценка расхождения P и P _{кад} (P - P _{кад}), м ²	0

6.	Предельные минимальный и максимальный размеры земельного участка ($P_{\text{мин}}$ и $P_{\text{макс}}$), M^2	— —
7.	Кадастровый номер или иной государственный учетный номер (инвентарный) объекта недвижимости, расположенного на земельном участке	—
8.	Вид (виды) разрешенного использования	—
8.1	Дополнительные сведения об использовании земельного участка	—
9.	Сведения о земельных участках (землях общего пользования, территории общего пользования), посредством которых обеспечивается доступ	—
10.	Иные сведения	—
4. Пояснения к сведениям об уточняемом земельном участке с кадастровым номером: <u>59:13:0060238:54</u>		
1.	—	

Сведения об уточняемых земельных участках, необходимые для исправления реестровых ошибок в сведениях о местоположении их границ

1. Сведения о характерных точках границ уточняемого земельного участка с кадастровым номером 59:13:0000000:3365

Система координат МСК-59, зона 2

Зона № 2

Обозначение характерных точек границ	Координаты, м				Метод определения координат	Формулы, примененные для расчета средней квадратической погрешности определения координат характерных точек границ (Mt), с подставленными в такие формулы значениями и итоговые (вычисленные) значения Mt, м	Описание закрепления точки
	содержатся в Едином государственном реестре недвижимости		определены в ходе выполнения комплексных кадастровых работ				
	X	Y	X	Y			
1	2	3	4	5	6	7	8
59:13:0000000:3365 (1)	–	–	–	–	–	–	–
–	39715 8.43	21919 08.58	39715 8.43	21919 08.58	Аналитический метод	$Mt=\sqrt{(0.04^2+0.04^2)}=0.05$	–
–	39716 0.22	21919 07.41	39716 0.22	21919 07.41	Аналитический метод	$Mt=\sqrt{(0.04^2+0.04^2)}=0.05$	–
–	39716 0.75	21919 08.26	39716 0.75	21919 08.26	Аналитический метод	$Mt=\sqrt{(0.04^2+0.04^2)}=0.05$	–
–	39715 8.99	21919 09.41	39715 8.99	21919 09.41	Аналитический метод	$Mt=\sqrt{(0.04^2+0.04^2)}=0.05$	–
–	39715 8.43	21919 08.58	39715 8.43	21919 08.58	Аналитический метод	$Mt=\sqrt{(0.04^2+0.04^2)}=0.05$	–
59:13:0000000:3365 (2)	–	–	–	–	–	–	–
–	39745 3.33	21920 99.44	39745 3.33	21920 99.44	Аналитический метод	$Mt=\sqrt{(0.04^2+0.04^2)}=0.05$	–
–	39745	21920	39745	21920	Аналитический метод	$Mt=\sqrt{(0.04^2+0.04^2)}=$	–

	3.61	98.46	3.61	98.46	й метод	0.05	
–	39745 4.42	21920 98.80	39745 4.42	21920 98.80	Аналитически й метод	$Mt=\sqrt{(0.04^2+0.04^2)}=$ 0.05	–
–	39745 4.01	21920 99.73	39745 4.01	21920 99.73	Аналитически й метод	$Mt=\sqrt{(0.04^2+0.04^2)}=$ 0.05	–
–	39745 3.33	21920 99.44	39745 3.33	21920 99.44	Аналитически й метод	$Mt=\sqrt{(0.04^2+0.04^2)}=$ 0.05	–
59:13:000 0000:3365 (3)	–	–	–	–	–	–	–
–	39714 8.27	21919 24.34	39714 8.27	21919 24.34	Аналитически й метод	$Mt=\sqrt{(0.04^2+0.04^2)}=$ 0.05	–
–	39714 9.23	21919 24.62	39714 9.23	21919 24.62	Аналитически й метод	$Mt=\sqrt{(0.04^2+0.04^2)}=$ 0.05	–
–	39714 8.83	21919 25.97	39714 8.83	21919 25.97	Аналитически й метод	$Mt=\sqrt{(0.04^2+0.04^2)}=$ 0.05	–
–	39714 7.86	21919 25.72	39714 7.86	21919 25.72	Аналитически й метод	$Mt=\sqrt{(0.04^2+0.04^2)}=$ 0.05	–
–	39714 8.27	21919 24.34	39714 8.27	21919 24.34	Аналитически й метод	$Mt=\sqrt{(0.04^2+0.04^2)}=$ 0.05	–
59:13:000 0000:3365 (4)	–	–	–	–	–	–	–
–	39724 1.20	21921 07.94	39724 1.20	21921 07.94	Аналитически й метод	$Mt=\sqrt{(0.04^2+0.04^2)}=$ 0.05	–
–	39724 2.17	21921 07.70	39724 2.17	21921 07.70	Аналитически й метод	$Mt=\sqrt{(0.04^2+0.04^2)}=$ 0.05	–
–	39724 2.41	21921 08.68	39724 2.41	21921 08.68	Аналитически й метод	$Mt=\sqrt{(0.04^2+0.04^2)}=$ 0.05	–
–	39724 1.43	21921 08.92	39724 1.43	21921 08.92	Аналитически й метод	$Mt=\sqrt{(0.04^2+0.04^2)}=$ 0.05	–
–	39724 1.20	21921 07.94	39724 1.20	21921 07.94	Аналитически й метод	$Mt=\sqrt{(0.04^2+0.04^2)}=$ 0.05	–
59:13:000 0000:3365 (5)	–	–	–	–	–	–	–

–	39693 4.59	21918 80.10	39693 4.59	21918 80.10	Аналитический метод	$Mt=\sqrt{(0.04^2+0.04^2)}=0.05$	–
–	39693 5.54	21918 80.37	39693 5.54	21918 80.37	Аналитический метод	$Mt=\sqrt{(0.04^2+0.04^2)}=0.05$	–
–	39693 5.27	21918 81.34	39693 5.27	21918 81.34	Аналитический метод	$Mt=\sqrt{(0.04^2+0.04^2)}=0.05$	–
–	39693 4.30	21918 81.07	39693 4.30	21918 81.07	Аналитический метод	$Mt=\sqrt{(0.04^2+0.04^2)}=0.05$	–
–	39693 4.59	21918 80.10	39693 4.59	21918 80.10	Аналитический метод	$Mt=\sqrt{(0.04^2+0.04^2)}=0.05$	–
59:13:000 0000:3365 (6)	–	–	–	–	–	–	–
–	39711 8.63	21919 09.08	39711 8.63	21919 09.08	Аналитический метод	$Mt=\sqrt{(0.04^2+0.04^2)}=0.05$	–
–	39711 9.57	21919 09.41	39711 9.57	21919 09.41	Аналитический метод	$Mt=\sqrt{(0.04^2+0.04^2)}=0.05$	–
–	39711 9.24	21919 10.35	39711 9.24	21919 10.35	Аналитический метод	$Mt=\sqrt{(0.04^2+0.04^2)}=0.05$	–
–	39711 8.30	21919 10.02	39711 8.30	21919 10.02	Аналитический метод	$Mt=\sqrt{(0.04^2+0.04^2)}=0.05$	–
–	39711 8.63	21919 09.08	39711 8.63	21919 09.08	Аналитический метод	$Mt=\sqrt{(0.04^2+0.04^2)}=0.05$	–
59:13:000 0000:3365 (7)	–	–	–	–	–	–	–
–	39724 8.53	21921 07.61	39724 8.53	21921 07.61	Аналитический метод	$Mt=\sqrt{(0.04^2+0.04^2)}=0.05$	–
–	39724 9.48	21921 07.94	39724 9.48	21921 07.94	Аналитический метод	$Mt=\sqrt{(0.04^2+0.04^2)}=0.05$	–
–	39724 9.15	21921 08.89	39724 9.15	21921 08.89	Аналитический метод	$Mt=\sqrt{(0.04^2+0.04^2)}=0.05$	–
–	39724 8.20	21921 08.56	39724 8.20	21921 08.56	Аналитический метод	$Mt=\sqrt{(0.04^2+0.04^2)}=0.05$	–
–	39724 8.53	21921 07.61	39724 8.53	21921 07.61	Аналитический метод	$Mt=\sqrt{(0.04^2+0.04^2)}=0.05$	–

59:13:000 0000:3365 (8)	–	–	–	–	–	–	–
–	39724 9.01	21921 67.68	39724 9.01	21921 67.68	Аналитический метод	$Mt=\sqrt{(0.04^2+0.04^2)}=0.05$	–
–	39724 9.76	21921 68.36	39724 9.76	21921 68.36	Аналитический метод	$Mt=\sqrt{(0.04^2+0.04^2)}=0.05$	–
–	39724 8.99	21921 69.07	39724 8.99	21921 69.07	Аналитический метод	$Mt=\sqrt{(0.04^2+0.04^2)}=0.05$	–
–	39724 8.31	21921 68.34	39724 8.31	21921 68.34	Аналитический метод	$Mt=\sqrt{(0.04^2+0.04^2)}=0.05$	–
–	39724 9.01	21921 67.68	39724 9.01	21921 67.68	Аналитический метод	$Mt=\sqrt{(0.04^2+0.04^2)}=0.05$	–
59:13:000 0000:3365 (9)	–	–	–	–	–	–	–
–	39715 1.14	21919 14.87	39715 1.14	21919 14.87	Аналитический метод	$Mt=\sqrt{(0.04^2+0.04^2)}=0.05$	–
–	39715 2.10	21919 15.16	39715 2.10	21919 15.16	Аналитический метод	$Mt=\sqrt{(0.04^2+0.04^2)}=0.05$	–
–	39715 1.80	21919 16.12	39715 1.80	21919 16.12	Аналитический метод	$Mt=\sqrt{(0.04^2+0.04^2)}=0.05$	–
–	39715 0.85	21919 15.82	39715 0.85	21919 15.82	Аналитический метод	$Mt=\sqrt{(0.04^2+0.04^2)}=0.05$	–
–	39715 1.14	21919 14.87	39715 1.14	21919 14.87	Аналитический метод	$Mt=\sqrt{(0.04^2+0.04^2)}=0.05$	–
59:13:000 0000:3365 (10)	–	–	–	–	–	–	–
–	39715 2.63	21919 12.54	39715 2.63	21919 12.54	Аналитический метод	$Mt=\sqrt{(0.04^2+0.04^2)}=0.05$	–
–	39715 3.42	21919 13.15	39715 3.42	21919 13.15	Аналитический метод	$Mt=\sqrt{(0.04^2+0.04^2)}=0.05$	–
–	39715 2.81	21919 13.94	39715 2.81	21919 13.94	Аналитический метод	$Mt=\sqrt{(0.04^2+0.04^2)}=0.05$	–
–	39715 2.02	21919 13.33	39715 2.02	21919 13.33	Аналитический метод	$Mt=\sqrt{(0.04^2+0.04^2)}=0.05$	–

–	39715 2.63	21919 12.54	39715 2.63	21919 12.54	Аналитический метод	$Mt=\sqrt{(0.04^2+0.04^2)}=0.05$	–
59:13:000 0000:3365 (11)	–	–	–	–	–	–	–
–	39713 6.32	21919 49.88	39713 6.32	21919 49.88	Аналитический метод	$Mt=\sqrt{(0.04^2+0.04^2)}=0.05$	–
–	39713 7.27	21919 50.19	39713 7.27	21919 50.19	Аналитический метод	$Mt=\sqrt{(0.04^2+0.04^2)}=0.05$	–
–	39713 6.97	21919 51.14	39713 6.97	21919 51.14	Аналитический метод	$Mt=\sqrt{(0.04^2+0.04^2)}=0.05$	–
–	39713 6.01	21919 50.84	39713 6.01	21919 50.84	Аналитический метод	$Mt=\sqrt{(0.04^2+0.04^2)}=0.05$	–
–	39713 6.32	21919 49.88	39713 6.32	21919 49.88	Аналитический метод	$Mt=\sqrt{(0.04^2+0.04^2)}=0.05$	–
59:13:000 0000:3365 (12)	–	–	–	–	–	–	–
–	39709 5.36	21918 76.02	39709 5.36	21918 76.02	Аналитический метод	$Mt=\sqrt{(0.04^2+0.04^2)}=0.05$	–
–	39709 6.30	21918 76.35	39709 6.30	21918 76.35	Аналитический метод	$Mt=\sqrt{(0.04^2+0.04^2)}=0.05$	–
–	39709 5.61	21918 78.35	39709 5.61	21918 78.35	Аналитический метод	$Mt=\sqrt{(0.04^2+0.04^2)}=0.05$	–
–	39709 4.67	21918 78.02	39709 4.67	21918 78.02	Аналитический метод	$Mt=\sqrt{(0.04^2+0.04^2)}=0.05$	–
–	39709 5.36	21918 76.02	39709 5.36	21918 76.02	Аналитический метод	$Mt=\sqrt{(0.04^2+0.04^2)}=0.05$	–
59:13:000 0000:3365 (13)	–	–	–	–	–	–	–
–	39731 0.03	21919 44.42	39731 0.03	21919 44.42	Аналитический метод	$Mt=\sqrt{(0.04^2+0.04^2)}=0.05$	–
–	39731 0.97	21919 44.78	39731 0.97	21919 44.78	Аналитический метод	$Mt=\sqrt{(0.04^2+0.04^2)}=0.05$	–
–	39731 0.61	21919 45.72	39731 0.61	21919 45.72	Аналитический метод	$Mt=\sqrt{(0.04^2+0.04^2)}=0.05$	–

–	39730 9.67	21919 45.36	39730 9.67	21919 45.36	Аналитический метод	$Mt=\sqrt{(0.04^2+0.04^2)}=0.05$	–
–	39731 0.03	21919 44.42	39731 0.03	21919 44.42	Аналитический метод	$Mt=\sqrt{(0.04^2+0.04^2)}=0.05$	–
59:13:000 0000:3365 (14)	–	–	–	–	–	–	–
–	39724 7.65	21921 06.72	39724 7.65	21921 06.72	Аналитический метод	$Mt=\sqrt{(0.04^2+0.04^2)}=0.05$	–
–	39724 8.62	21921 06.48	39724 8.62	21921 06.48	Аналитический метод	$Mt=\sqrt{(0.04^2+0.04^2)}=0.05$	–
–	39724 8.86	21921 07.46	39724 8.86	21921 07.46	Аналитический метод	$Mt=\sqrt{(0.04^2+0.04^2)}=0.05$	–
–	39724 7.88	21921 07.70	39724 7.88	21921 07.70	Аналитический метод	$Mt=\sqrt{(0.04^2+0.04^2)}=0.05$	–
–	39724 7.65	21921 06.72	39724 7.65	21921 06.72	Аналитический метод	$Mt=\sqrt{(0.04^2+0.04^2)}=0.05$	–
59:13:000 0000:3365 (15)	–	–	–	–	–	–	–
–	39714 9.77	21919 19.22	39714 9.77	21919 19.22	Аналитический метод	$Mt=\sqrt{(0.04^2+0.04^2)}=0.05$	–
–	39715 0.74	21919 19.47	39715 0.74	21919 19.47	Аналитический метод	$Mt=\sqrt{(0.04^2+0.04^2)}=0.05$	–
–	39715 0.49	21919 20.44	39715 0.49	21919 20.44	Аналитический метод	$Mt=\sqrt{(0.04^2+0.04^2)}=0.05$	–
–	39714 9.52	21919 20.19	39714 9.52	21919 20.19	Аналитический метод	$Mt=\sqrt{(0.04^2+0.04^2)}=0.05$	–
–	39714 9.77	21919 19.22	39714 9.77	21919 19.22	Аналитический метод	$Mt=\sqrt{(0.04^2+0.04^2)}=0.05$	–
59:13:000 0000:3365 (16)	–	–	–	–	–	–	–
–	39700 8.03	21918 61.42	39700 8.03	21918 61.42	Аналитический метод	$Mt=\sqrt{(0.04^2+0.04^2)}=0.05$	–
–	39700 8.97	21918 61.75	39700 8.97	21918 61.75	Аналитический метод	$Mt=\sqrt{(0.04^2+0.04^2)}=0.05$	–

–	39700 8.64	21918 62.69	39700 8.64	21918 62.69	Аналитический метод	$Mt=\sqrt{(0.04^2+0.04^2)}=0.05$	–
–	39700 7.70	21918 62.36	39700 7.70	21918 62.36	Аналитический метод	$Mt=\sqrt{(0.04^2+0.04^2)}=0.05$	–
–	39700 8.03	21918 61.42	39700 8.03	21918 61.42	Аналитический метод	$Mt=\sqrt{(0.04^2+0.04^2)}=0.05$	–
59:13:000 0000:3365 (17)	–	–	–	–	–	–	–
–	39724 9.34	21921 06.33	39724 9.34	21921 06.33	Аналитический метод	$Mt=\sqrt{(0.04^2+0.04^2)}=0.05$	–
–	39725 0.29	21921 06.66	39725 0.29	21921 06.66	Аналитический метод	$Mt=\sqrt{(0.04^2+0.04^2)}=0.05$	–
–	39724 9.96	21921 07.61	39724 9.96	21921 07.61	Аналитический метод	$Mt=\sqrt{(0.04^2+0.04^2)}=0.05$	–
–	39724 9.01	21921 07.28	39724 9.01	21921 07.28	Аналитический метод	$Mt=\sqrt{(0.04^2+0.04^2)}=0.05$	–
–	39724 9.34	21921 06.33	39724 9.34	21921 06.33	Аналитический метод	$Mt=\sqrt{(0.04^2+0.04^2)}=0.05$	–
59:13:000 0000:3365 (18)	–	–	–	–	–	–	–
–	39745 6.78	21923 19.99	39745 6.78	21923 19.99	Аналитический метод	$Mt=\sqrt{(0.04^2+0.04^2)}=0.05$	–
–	39745 7.71	21923 20.39	39745 7.71	21923 20.39	Аналитический метод	$Mt=\sqrt{(0.04^2+0.04^2)}=0.05$	–
–	39745 7.30	21923 21.31	39745 7.30	21923 21.31	Аналитический метод	$Mt=\sqrt{(0.04^2+0.04^2)}=0.05$	–
–	39745 6.39	21923 20.91	39745 6.39	21923 20.91	Аналитический метод	$Mt=\sqrt{(0.04^2+0.04^2)}=0.05$	–
–	39745 6.78	21923 19.99	39745 6.78	21923 19.99	Аналитический метод	$Mt=\sqrt{(0.04^2+0.04^2)}=0.05$	–
59:13:000 0000:3365 (19)	–	–	–	–	–	–	–
–	39753 2.71	21923 38.96	39753 2.71	21923 38.96	Аналитический метод	$Mt=\sqrt{(0.04^2+0.04^2)}=0.05$	–

–	39753 3.64	21923 39.36	39753 3.64	21923 39.36	Аналитический метод	$Mt=\sqrt{(0.04^2+0.04^2)}=0.05$	–
–	39753 3.23	21923 40.28	39753 3.23	21923 40.28	Аналитический метод	$Mt=\sqrt{(0.04^2+0.04^2)}=0.05$	–
–	39753 2.32	21923 39.88	39753 2.32	21923 39.88	Аналитический метод	$Mt=\sqrt{(0.04^2+0.04^2)}=0.05$	–
–	39753 2.71	21923 38.96	39753 2.71	21923 38.96	Аналитический метод	$Mt=\sqrt{(0.04^2+0.04^2)}=0.05$	–
59:13:000 0000:3365 (20)	–	–	–	–	–	–	–
–	39680 1.51	21920 99.75	39679 8.12	21920 98.07	Метод спутниковых геодезических измерений (определений)	$Mt=\sqrt{(0.07^2+0.07^2)}=0.10$	–
–	39680 2.39	21921 00.17	39679 9.00	21920 98.49	Метод спутниковых геодезических измерений (определений)	$Mt=\sqrt{(0.07^2+0.07^2)}=0.10$	–
–	39680 2.04	21921 00.94	39679 8.65	21920 99.26	Метод спутниковых геодезических измерений (определений)	$Mt=\sqrt{(0.07^2+0.07^2)}=0.10$	–
–	39680 1.13	21921 00.55	39679 7.74	21920 98.87	Метод спутниковых геодезических измерений (определений)	$Mt=\sqrt{(0.07^2+0.07^2)}=0.10$	–
–	39680 1.51	21920 99.75	39679 8.12	21920 98.07	Метод спутниковых геодезических измерений (определений)	$Mt=\sqrt{(0.07^2+0.07^2)}=0.10$	–
59:13:000 0000:3365 (21)	–	–	–	–	–	–	–
–	39715 3.70	21919 11.81	39715 3.70	21919 11.81	Аналитический метод	$Mt=\sqrt{(0.04^2+0.04^2)}=0.05$	–

–	39715 4.49	21919 12.43	39715 4.49	21919 12.43	Аналитический метод	$Mt=\sqrt{(0.04^2+0.04^2)}=0.05$	–
–	39715 3.88	21919 13.22	39715 3.88	21919 13.22	Аналитический метод	$Mt=\sqrt{(0.04^2+0.04^2)}=0.05$	–
–	39715 3.09	21919 12.61	39715 3.09	21919 12.61	Аналитический метод	$Mt=\sqrt{(0.04^2+0.04^2)}=0.05$	–
–	39715 3.70	21919 11.81	39715 3.70	21919 11.81	Аналитический метод	$Mt=\sqrt{(0.04^2+0.04^2)}=0.05$	–
59:13:000 0000:3365 (22)	–	–	–	–	–	–	–
–	39717 0.84	21921 25.96	39717 0.84	21921 25.96	Аналитический метод	$Mt=\sqrt{(0.04^2+0.04^2)}=0.05$	–
–	39717 1.60	21921 26.60	39717 1.60	21921 26.60	Аналитический метод	$Mt=\sqrt{(0.04^2+0.04^2)}=0.05$	–
–	39717 0.95	21921 27.38	39717 0.95	21921 27.38	Аналитический метод	$Mt=\sqrt{(0.04^2+0.04^2)}=0.05$	–
–	39717 0.18	21921 26.73	39717 0.18	21921 26.73	Аналитический метод	$Mt=\sqrt{(0.04^2+0.04^2)}=0.05$	–
–	39717 0.84	21921 25.96	39717 0.84	21921 25.96	Аналитический метод	$Mt=\sqrt{(0.04^2+0.04^2)}=0.05$	–
59:13:000 0000:3365 (23)	–	–	–	–	–	–	–
–	39712 5.13	21920 54.64	39712 5.13	21920 54.64	Аналитический метод	$Mt=\sqrt{(0.04^2+0.04^2)}=0.05$	–
–	39712 5.61	21920 55.52	39712 5.61	21920 55.52	Аналитический метод	$Mt=\sqrt{(0.04^2+0.04^2)}=0.05$	–
–	39712 4.72	21920 56.01	39712 4.72	21920 56.01	Аналитический метод	$Mt=\sqrt{(0.04^2+0.04^2)}=0.05$	–
–	39712 4.23	21920 55.13	39712 4.23	21920 55.13	Аналитический метод	$Mt=\sqrt{(0.04^2+0.04^2)}=0.05$	–
–	39712 5.13	21920 54.64	39712 5.13	21920 54.64	Аналитический метод	$Mt=\sqrt{(0.04^2+0.04^2)}=0.05$	–
59:13:000 0000:3365 (24)	–	–	–	–	–	–	–

–	39740 3.40	21921 66.75	39740 3.40	21921 66.75	Аналитический метод	$Mt=\sqrt{(0.04^2+0.04^2)}=0.05$	–
–	39740 4.36	21921 67.06	39740 4.36	21921 67.06	Аналитический метод	$Mt=\sqrt{(0.04^2+0.04^2)}=0.05$	–
–	39740 4.03	21921 68.02	39740 4.03	21921 68.02	Аналитический метод	$Mt=\sqrt{(0.04^2+0.04^2)}=0.05$	–
–	39740 3.08	21921 67.70	39740 3.08	21921 67.70	Аналитический метод	$Mt=\sqrt{(0.04^2+0.04^2)}=0.05$	–
–	39740 3.40	21921 66.75	39740 3.40	21921 66.75	Аналитический метод	$Mt=\sqrt{(0.04^2+0.04^2)}=0.05$	–
59:13:000 0000:3365 (25)	–	–	–	–	–	–	–
–	39736 7.96	21921 44.70	39736 7.96	21921 44.70	Аналитический метод	$Mt=\sqrt{(0.04^2+0.04^2)}=0.05$	–
–	39736 8.84	21921 45.18	39736 8.84	21921 45.18	Аналитический метод	$Mt=\sqrt{(0.04^2+0.04^2)}=0.05$	–
–	39736 8.35	21921 46.06	39736 8.35	21921 46.06	Аналитический метод	$Mt=\sqrt{(0.04^2+0.04^2)}=0.05$	–
–	39736 7.47	21921 45.58	39736 7.47	21921 45.58	Аналитический метод	$Mt=\sqrt{(0.04^2+0.04^2)}=0.05$	–
–	39736 7.96	21921 44.70	39736 7.96	21921 44.70	Аналитический метод	$Mt=\sqrt{(0.04^2+0.04^2)}=0.05$	–
59:13:000 0000:3365 (26)	–	–	–	–	–	–	–
–	39714 1.03	21919 51.46	39714 1.03	21919 51.46	Аналитический метод	$Mt=\sqrt{(0.04^2+0.04^2)}=0.05$	–
–	39714 3.02	21919 52.06	39714 3.02	21919 52.06	Аналитический метод	$Mt=\sqrt{(0.04^2+0.04^2)}=0.05$	–
–	39714 2.77	21919 53.02	39714 2.77	21919 53.02	Аналитический метод	$Mt=\sqrt{(0.04^2+0.04^2)}=0.05$	–
–	39714 0.77	21919 52.42	39714 0.77	21919 52.42	Аналитический метод	$Mt=\sqrt{(0.04^2+0.04^2)}=0.05$	–
–	39714 1.03	21919 51.46	39714 1.03	21919 51.46	Аналитический метод	$Mt=\sqrt{(0.04^2+0.04^2)}=0.05$	–

59:13:000 0000:3365 (27)	–	–	–	–	–	–	–
–	39721 7.40	21921 43.33	39721 7.40	21921 43.33	Аналитический метод	$Mt=\sqrt{(0.04^2+0.04^2)}=0.05$	–
–	39721 8.16	21921 43.97	39721 8.16	21921 43.97	Аналитический метод	$Mt=\sqrt{(0.04^2+0.04^2)}=0.05$	–
–	39721 7.51	21921 44.75	39721 7.51	21921 44.75	Аналитический метод	$Mt=\sqrt{(0.04^2+0.04^2)}=0.05$	–
–	39721 6.74	21921 44.10	39721 6.74	21921 44.10	Аналитический метод	$Mt=\sqrt{(0.04^2+0.04^2)}=0.05$	–
–	39721 7.40	21921 43.33	39721 7.40	21921 43.33	Аналитический метод	$Mt=\sqrt{(0.04^2+0.04^2)}=0.05$	–
59:13:000 0000:3365 (28)	–	–	–	–	–	–	–
–	39734 1.92	21921 51.02	39734 1.92	21921 51.02	Аналитический метод	$Mt=\sqrt{(0.04^2+0.04^2)}=0.05$	–
–	39734 2.83	21921 51.40	39734 2.83	21921 51.40	Аналитический метод	$Mt=\sqrt{(0.04^2+0.04^2)}=0.05$	–
–	39734 2.41	21921 52.34	39734 2.41	21921 52.34	Аналитический метод	$Mt=\sqrt{(0.04^2+0.04^2)}=0.05$	–
–	39734 1.61	21921 52.04	39734 1.61	21921 52.04	Аналитический метод	$Mt=\sqrt{(0.04^2+0.04^2)}=0.05$	–
–	39734 1.51	21921 52.00	39734 1.51	21921 52.00	Аналитический метод	$Mt=\sqrt{(0.04^2+0.04^2)}=0.05$	–
–	39734 1.92	21921 51.02	39734 1.92	21921 51.02	Аналитический метод	$Mt=\sqrt{(0.04^2+0.04^2)}=0.05$	–
59:13:000 0000:3365 (29)	–	–	–	–	–	–	–
–	39721 2.74	21921 35.59	39721 2.74	21921 35.59	Аналитический метод	$Mt=\sqrt{(0.04^2+0.04^2)}=0.05$	–
–	39721 3.49	21921 36.25	39721 3.49	21921 36.25	Аналитический метод	$Mt=\sqrt{(0.04^2+0.04^2)}=0.05$	–
–	39721 2.95	21921 36.90	39721 2.95	21921 36.90	Аналитический метод	$Mt=\sqrt{(0.04^2+0.04^2)}=0.05$	–

–	39721 2.18	21921 36.25	39721 2.18	21921 36.25	Аналитический метод	$Mt=\sqrt{(0.04^2+0.04^2)}=0.05$	–
–	39721 2.74	21921 35.59	39721 2.74	21921 35.59	Аналитический метод	$Mt=\sqrt{(0.04^2+0.04^2)}=0.05$	–
59:13:000 0000:3365 (30)	–	–	–	–	–	–	–
–	39710 1.95	21920 12.55	39710 1.95	21920 12.55	Аналитический метод	$Mt=\sqrt{(0.04^2+0.04^2)}=0.05$	–
–	39710 2.54	21920 13.38	39710 2.54	21920 13.38	Аналитический метод	$Mt=\sqrt{(0.04^2+0.04^2)}=0.05$	–
–	39710 1.97	21920 13.69	39710 1.97	21920 13.69	Аналитический метод	$Mt=\sqrt{(0.04^2+0.04^2)}=0.05$	–
–	39710 1.48	21920 12.81	39710 1.48	21920 12.81	Аналитический метод	$Mt=\sqrt{(0.04^2+0.04^2)}=0.05$	–
–	39710 1.95	21920 12.55	39710 1.95	21920 12.55	Аналитический метод	$Mt=\sqrt{(0.04^2+0.04^2)}=0.05$	–
59:13:000 0000:3365 (31)	–	–	–	–	–	–	–
–	39714 8.50	21919 51.80	39714 8.50	21919 51.80	Аналитический метод	$Mt=\sqrt{(0.04^2+0.04^2)}=0.05$	–
–	39714 9.50	21919 51.73	39714 9.50	21919 51.73	Аналитический метод	$Mt=\sqrt{(0.04^2+0.04^2)}=0.05$	–
–	39714 9.58	21919 52.71	39714 9.58	21919 52.71	Аналитический метод	$Mt=\sqrt{(0.04^2+0.04^2)}=0.05$	–
–	39714 8.58	21919 52.81	39714 8.58	21919 52.81	Аналитический метод	$Mt=\sqrt{(0.04^2+0.04^2)}=0.05$	–
–	39714 8.50	21919 51.80	39714 8.50	21919 51.80	Аналитический метод	$Mt=\sqrt{(0.04^2+0.04^2)}=0.05$	–
59:13:000 0000:3365 (32)	–	–	–	–	–	–	–
–	39742 1.67	21923 00.89	39742 1.67	21923 00.89	Аналитический метод	$Mt=\sqrt{(0.04^2+0.04^2)}=0.05$	–
–	39742 2.60	21923 01.29	39742 2.60	21923 01.29	Аналитический метод	$Mt=\sqrt{(0.04^2+0.04^2)}=0.05$	–

–	39742 2.23	21923 02.12	39742 2.23	21923 02.12	Аналитический метод	$Mt=\sqrt{(0.04^2+0.04^2)}=0.05$	–
–	39742 2.19	21923 02.21	39742 2.19	21923 02.21	Аналитический метод	$Mt=\sqrt{(0.04^2+0.04^2)}=0.05$	–
–	39742 1.28	21923 01.81	39742 1.28	21923 01.81	Аналитический метод	$Mt=\sqrt{(0.04^2+0.04^2)}=0.05$	–
–	39742 1.37	21923 01.61	39742 1.37	21923 01.61	Аналитический метод	$Mt=\sqrt{(0.04^2+0.04^2)}=0.05$	–
–	39742 1.67	21923 00.89	39742 1.67	21923 00.89	Аналитический метод	$Mt=\sqrt{(0.04^2+0.04^2)}=0.05$	–
59:13:000 0000:3365 (33)	–	–	–	–	–	–	–
–	39753 5.29	21923 28.80	39753 5.29	21923 28.80	Аналитический метод	$Mt=\sqrt{(0.04^2+0.04^2)}=0.05$	–
–	39753 6.22	21923 29.20	39753 6.22	21923 29.20	Аналитический метод	$Mt=\sqrt{(0.04^2+0.04^2)}=0.05$	–
–	39753 5.81	21923 30.12	39753 5.81	21923 30.12	Аналитический метод	$Mt=\sqrt{(0.04^2+0.04^2)}=0.05$	–
–	39753 4.90	21923 29.72	39753 4.90	21923 29.72	Аналитический метод	$Mt=\sqrt{(0.04^2+0.04^2)}=0.05$	–
–	39753 5.29	21923 28.80	39753 5.29	21923 28.80	Аналитический метод	$Mt=\sqrt{(0.04^2+0.04^2)}=0.05$	–
59:13:000 0000:3365 (34)	–	–	–	–	–	–	–
–	39726 5.56	21921 83.02	39726 5.56	21921 83.02	Аналитический метод	$Mt=\sqrt{(0.04^2+0.04^2)}=0.05$	–
–	39726 6.25	21921 83.75	39726 6.25	21921 83.75	Аналитический метод	$Mt=\sqrt{(0.04^2+0.04^2)}=0.05$	–
–	39726 5.51	21921 84.44	39726 5.51	21921 84.44	Аналитический метод	$Mt=\sqrt{(0.04^2+0.04^2)}=0.05$	–
–	39726 4.83	21921 83.71	39726 4.83	21921 83.71	Аналитический метод	$Mt=\sqrt{(0.04^2+0.04^2)}=0.05$	–
–	39726 5.56	21921 83.02	39726 5.56	21921 83.02	Аналитический метод	$Mt=\sqrt{(0.04^2+0.04^2)}=0.05$	–

59:13:000 0000:3365 (35)	–	–	–	–	–	–	–
–	39729 1.83	21920 07.56	39729 1.83	21920 07.56	Аналитический метод	$Mt=\sqrt{(0.04^2+0.04^2)}=0.05$	–
–	39729 2.75	21920 07.86	39729 2.75	21920 07.86	Аналитический метод	$Mt=\sqrt{(0.04^2+0.04^2)}=0.05$	–
–	39729 2.42	21920 08.78	39729 2.42	21920 08.78	Аналитический метод	$Mt=\sqrt{(0.04^2+0.04^2)}=0.05$	–
–	39729 1.85	21920 08.60	39729 1.85	21920 08.60	Аналитический метод	$Mt=\sqrt{(0.04^2+0.04^2)}=0.05$	–
–	39729 1.52	21920 08.48	39729 1.52	21920 08.48	Аналитический метод	$Mt=\sqrt{(0.04^2+0.04^2)}=0.05$	–
–	39729 1.83	21920 07.56	39729 1.83	21920 07.56	Аналитический метод	$Mt=\sqrt{(0.04^2+0.04^2)}=0.05$	–

2. Сведения о частях границ уточняемого земельного участка с кадастровым номером 59:13:0000000:3365

Обозначение части границ		Горизонтальное проложение (S), м	Описание прохождения части границ	Сведения о согласовании местоположения границ (согласовано/спорное)
от т.	до т.			
1	2	3	4	5
59:13:000 0000:3365 (1)	–	–	–	–
575	576	1.00	–	–
576	577	2.10	–	–
577	578	1.00	–	–
578	575	2.14	–	–
59:13:000 0000:3365 (2)	–	–	–	–
617	618	1.02	–	–
618	619	0.74	–	–
619	620	1.02	–	–

620	617	0.88	–	–
59:13:000 0000:3365 (3)	–	–	–	–
579	580	1.41	–	–
580	581	1.00	–	–
581	582	1.44	–	–
582	579	1.00	–	–
59:13:000 0000:3365 (4)	–	–	–	–
621	622	1.01	–	–
622	623	1.01	–	–
623	624	1.01	–	–
624	621	1.00	–	–
59:13:000 0000:3365 (5)	–	–	–	–
625	626	1.01	–	–
626	627	1.01	–	–
627	628	1.01	–	–
628	625	0.99	–	–
59:13:000 0000:3365 (6)	–	–	–	–
629	630	1.00	–	–
630	631	1.00	–	–
631	632	1.00	–	–
632	629	1.00	–	–
59:13:000 0000:3365 (7)	–	–	–	–

633	634	1.01	–	–
634	635	1.01	–	–
635	636	1.01	–	–
636	633	1.01	–	–
59:13:000 0000:3365 (8)	–	–	–	–
637	638	1.05	–	–
638	639	1.00	–	–
639	640	0.96	–	–
640	637	1.01	–	–
59:13:000 0000:3365 (9)	–	–	–	–
583	584	1.01	–	–
584	585	1.00	–	–
585	586	0.99	–	–
586	583	1.00	–	–
59:13:000 0000:3365 (10)	–	–	–	–
587	588	1.00	–	–
588	589	1.00	–	–
589	590	1.00	–	–
590	587	1.00	–	–
59:13:000 0000:3365 (11)	–	–	–	–
641	642	1.00	–	–
642	643	1.01	–	–
643	644	1.01	–	–

644	641	1.00	–	–
59:13:000 0000:3365 (12)	–	–	–	–
645	646	2.12	–	–
646	647	1.00	–	–
647	648	2.12	–	–
648	645	1.00	–	–
59:13:000 0000:3365 (13)	–	–	–	–
591	592	1.01	–	–
592	593	1.01	–	–
593	594	1.01	–	–
594	591	1.01	–	–
59:13:000 0000:3365 (14)	–	–	–	–
649	650	1.01	–	–
650	651	1.01	–	–
651	652	1.01	–	–
652	649	1.00	–	–
59:13:000 0000:3365 (15)	–	–	–	–
595	596	1.00	–	–
596	597	1.00	–	–
597	598	1.00	–	–
598	595	1.00	–	–
59:13:000 0000:3365 (16)	–	–	–	–

653	654	1.00	–	–
654	655	1.00	–	–
655	656	1.00	–	–
656	653	1.00	–	–
59:13:000 0000:3365 (17)	–	–	–	–
657	658	1.01	–	–
658	659	1.01	–	–
659	660	1.01	–	–
660	657	1.01	–	–
59:13:000 0000:3365 (18)	–	–	–	–
661	662	1.01	–	–
662	663	0.99	–	–
663	664	1.00	–	–
664	661	1.01	–	–
59:13:000 0000:3365 (19)	–	–	–	–
665	666	1.01	–	–
666	667	0.99	–	–
667	668	1.00	–	–
668	665	1.01	–	–
59:13:000 0000:3365 (20)	–	–	–	–
669	670	0.85	–	–
670	671	0.99	–	–
671	672	0.89	–	–

672	669	0.98	–	–
59:13:000 0000:3365 (21)	–	–	–	–
673	601	1.00	–	–
601	602	1.00	–	–
602	674	1.01	–	–
674	673	1.00	–	–
59:13:000 0000:3365 (22)	–	–	–	–
675	676	1.02	–	–
676	677	1.01	–	–
677	678	1.01	–	–
678	675	0.99	–	–
59:13:000 0000:3365 (23)	–	–	–	–
679	680	1.00	–	–
680	681	1.02	–	–
681	682	1.01	–	–
682	679	1.02	–	–
59:13:000 0000:3365 (24)	–	–	–	–
603	604	1.02	–	–
604	605	1.00	–	–
605	606	1.00	–	–
606	603	1.01	–	–
59:13:000 0000:3365 (25)	–	–	–	–

683	684	1.01	–	–
684	685	1.00	–	–
685	686	1.01	–	–
686	683	1.00	–	–
59:13:000 0000:3365 (26)	–	–	–	–
687	688	0.99	–	–
688	689	2.09	–	–
689	690	0.99	–	–
690	687	2.08	–	–
59:13:000 0000:3365 (27)	–	–	–	–
691	692	1.02	–	–
692	693	1.01	–	–
693	694	1.01	–	–
694	691	0.99	–	–
59:13:000 0000:3365 (28)	–	–	–	–
607	608	1.03	–	–
608	609	0.85	–	–
609	610	0.11	–	–
610	611	1.06	–	–
611	607	0.99	–	–
59:13:000 0000:3365 (29)	–	–	–	–
695	696	0.85	–	–
696	697	1.01	–	–

697	698	0.87	–	–
698	695	1.00	–	–
59:13:000 0000:3365 (30)	–	–	–	–
699	700	1.02	–	–
700	701	0.65	–	–
701	702	1.01	–	–
702	699	0.54	–	–
59:13:000 0000:3365 (31)	–	–	–	–
703	704	0.98	–	–
704	705	1.00	–	–
705	706	1.01	–	–
706	703	1.00	–	–
59:13:000 0000:3365 (32)	–	–	–	–
707	708	0.91	–	–
708	709	0.10	–	–
709	710	0.99	–	–
710	711	0.22	–	–
711	712	0.78	–	–
712	707	1.01	–	–
59:13:000 0000:3365 (33)	–	–	–	–
713	714	1.01	–	–
714	715	0.99	–	–
715	716	1.00	–	–

716	713	1.01	–	–
59:13:000 0000:3365 (34)	–	–	–	–
717	718	1.00	–	–
718	719	1.01	–	–
719	720	1.00	–	–
720	717	1.00	–	–
59:13:000 0000:3365 (35)	–	–	–	–
612	613	0.98	–	–
613	614	0.60	–	–
614	615	0.35	–	–
615	616	0.97	–	–
616	612	0.97	–	–

3. Сведения о характеристиках уточняемого земельного участка с кадастровым номером 59:13:0000000:3365

№ п/п	Наименование характеристики	Значение характеристики
1	2	3
1.	Адрес земельного участка	–
1.1	Сведения о местоположении земельного участка (при отсутствии адреса) в структурированном в соответствии с федеральной информационной адресной системой виде	–
1.2	Дополнительные сведения о местоположении земельного участка	–
2.	Площадь земельного участка ± величина предельной погрешности определения (вычисления) площади (P ± ΔP), м ²	38 кв.м ± 2.16 кв.м (1) 2.12 кв.м ± 0.25 кв.м (2) 0.82 кв.м ± 0.16 кв.м (3) 1.42 кв.м ± 0.21 кв.м (4) 1.01 кв.м ± 0.18 кв.м

		<p>(5) 1.01 кв.м ± 0.18 кв.м (6) 0.99 кв.м ± 0.17 кв.м (7) 1.01 кв.м ± 0.18 кв.м (8) 1.01 кв.м ± 0.18 кв.м (9) 1.00 кв.м ± 0.18 кв.м (10) 1.00 кв.м ± 0.18 кв.м (11) 1.01 кв.м ± 0.18 кв.м (12) 2.11 кв.м ± 0.25 кв.м (13) 1.01 кв.м ± 0.18 кв.м (14) 1.01 кв.м ± 0.18 кв.м (15) 1.00 кв.м ± 0.18 кв.м (16) 0.99 кв.м ± 0.17 кв.м (17) 1.01 кв.м ± 0.18 кв.м (18) 1.01 кв.м ± 0.18 кв.м (19) 1.01 кв.м ± 0.18 кв.м (20) 0.85 кв.м ± 0.32 кв.м (21) 1.00 кв.м ± 0.18 кв.м (22) 1.02 кв.м ± 0.18 кв.м (23) 1.03 кв.м ± 0.18 кв.м (24) 1.01 кв.м ± 0.18 кв.м (25) 1.01 кв.м ± 0.18 кв.м (26) 2.07 кв.м ± 0.25 кв.м (27) 1.02 кв.м ± 0.18 кв.м (28) 1.02 кв.м ± 0.18 кв.м (29) 0.86 кв.м ± 0.16 кв.м (30) 0.60 кв.м ± 0.14 кв.м (31) 1.00 кв.м ± 0.18 кв.м (32) 1.00 кв.м ± 0.18 кв.м (33) 1.01 кв.м ± 0.18 кв.м (34) 1.01 кв.м ± 0.18 кв.м (35) 0.94 кв.м ± 0.17 кв.м</p>
3.	<p>Формула, примененная для вычисления предельной погрешности определения площади земельного участка с подставленными значениями (ΔP), м²</p>	<p>$\Delta P = 3.5 * 0.10 * \sqrt{38} = 2.16$ (1) $\Delta P = 3.5 * 0.05 * \sqrt{2.12} = 0.25$ (2) $\Delta P = 3.5 * 0.05 * \sqrt{0.82} = 0.16$ (3) $\Delta P = 3.5 * 0.05 * \sqrt{1.42} = 0.21$ (4) $\Delta P = 3.5 * 0.05 * \sqrt{1.01} = 0.18$</p>

		<p>(5) $\Delta P = 3.5 * 0.05 * \sqrt{1.01} = 0.18$</p> <p>(6) $\Delta P = 3.5 * 0.05 * \sqrt{0.99} = 0.17$</p> <p>(7) $\Delta P = 3.5 * 0.05 * \sqrt{1.01} = 0.18$</p> <p>(8) $\Delta P = 3.5 * 0.05 * \sqrt{1.01} = 0.18$</p> <p>(9) $\Delta P = 3.5 * 0.05 * \sqrt{1.00} = 0.18$</p> <p>(10) $\Delta P = 3.5 * 0.05 * \sqrt{1.00} = 0.18$</p> <p>(11) $\Delta P = 3.5 * 0.05 * \sqrt{1.01} = 0.18$</p> <p>(12) $\Delta P = 3.5 * 0.05 * \sqrt{2.11} = 0.25$</p> <p>(13) $\Delta P = 3.5 * 0.05 * \sqrt{1.01} = 0.18$</p> <p>(14) $\Delta P = 3.5 * 0.05 * \sqrt{1.01} = 0.18$</p> <p>(15) $\Delta P = 3.5 * 0.05 * \sqrt{1.00} = 0.18$</p> <p>(16) $\Delta P = 3.5 * 0.05 * \sqrt{0.99} = 0.17$</p> <p>(17) $\Delta P = 3.5 * 0.05 * \sqrt{1.01} = 0.18$</p> <p>(18) $\Delta P = 3.5 * 0.05 * \sqrt{1.01} = 0.18$</p> <p>(19) $\Delta P = 3.5 * 0.05 * \sqrt{1.01} = 0.18$</p> <p>(20) $\Delta P = 3.5 * 0.10 * \sqrt{0.85} = 0.32$</p> <p>(21) $\Delta P = 3.5 * 0.05 * \sqrt{1.00} = 0.18$</p> <p>(22) $\Delta P = 3.5 * 0.05 * \sqrt{1.02} = 0.18$</p> <p>(23) $\Delta P = 3.5 * 0.05 * \sqrt{1.03} = 0.18$</p> <p>(24) $\Delta P = 3.5 * 0.05 * \sqrt{1.01} = 0.18$</p> <p>(25) $\Delta P = 3.5 * 0.05 * \sqrt{1.01} = 0.18$</p> <p>(26) $\Delta P = 3.5 * 0.05 * \sqrt{2.07} = 0.25$</p> <p>(27) $\Delta P = 3.5 * 0.05 * \sqrt{1.02} = 0.18$</p> <p>(28) $\Delta P = 3.5 * 0.05 * \sqrt{1.02} = 0.18$</p> <p>(29) $\Delta P = 3.5 * 0.05 * \sqrt{0.86} = 0.16$</p> <p>(30) $\Delta P = 3.5 * 0.05 * \sqrt{0.60} = 0.14$</p> <p>(31) $\Delta P = 3.5 * 0.05 * \sqrt{1.00} = 0.18$</p> <p>(32) $\Delta P = 3.5 * 0.05 * \sqrt{1.00} = 0.18$</p> <p>(33) $\Delta P = 3.5 * 0.05 * \sqrt{1.01} = 0.18$</p> <p>(34) $\Delta P = 3.5 * 0.05 * \sqrt{1.01} = 0.18$</p> <p>(35) $\Delta P = 3.5 * 0.05 * \sqrt{0.94} = 0.17$</p>
4.	Площадь земельного участка согласно сведениям Единого государственного реестра недвижимости ($P_{\text{кад}}$), м^2	38
5.	Оценка расхождения P и $P_{\text{кад}}$ ($P - P_{\text{кад}}$), м^2	0

6.	Предельные минимальный и максимальный размеры земельного участка ($P_{\text{мин}}$ и $P_{\text{макс}}$), M^2	— —
7.	Кадастровый номер или иной государственный учетный номер (инвентарный) объекта недвижимости, расположенного на земельном участке	59:13:0000000:1629
8.	Вид (виды) разрешенного использования	—
8.1	Дополнительные сведения об использовании земельного участка	—
9.	Сведения о земельных участках (землях общего пользования, территории общего пользования), посредством которых обеспечивается доступ	—
10.	Иные сведения	—
4. Пояснения к сведениям об уточняемом земельном участке с кадастровым номером: <u>59:13:0000000:3365</u>		
1.	—	

**Описание местоположения зданий, сооружений,
объектов незавершенного строительства на земельном участке**

1. Сведения о характерных точках контура объекта недвижимости с кадастровым номером 59:13:0060238:60

Система координат МСК-59, зона 2

Зона № 2

Обозначение характерных точек контура	Содержатся в Едином государственном реестре недвижимости			Определены в ходе выполнения комплексных кадастровых работ			Метод определения координат	Формулы, примененные для расчета средней квадратической погрешности определения координат характерных точек (M_t), м, с подставленными в такие формулы значениями и итоговые (вычисленные) значения M_t , м
	Координаты , м		Радиус, с, м	Координаты , м		Радиус, м		
	X	Y	R	X	Y	R		
1	2	3	4	5	6	7	8	9
н1О	–	–	–	3968 10.16	2192 104.2 1	–	Метод спутниковых геодезически х измерений (определений)	$M_t = \sqrt{(0.07^2 + 0.07^2)} = 0.10$
н2О	–	–	–	3968 07.49	2192 110.2 1	–	Метод спутниковых геодезически х измерений (определений)	$M_t = \sqrt{(0.07^2 + 0.07^2)} = 0.10$
н3О	–	–	–	3968 03.39	2192 108.3 9	–	Метод спутниковых геодезически х измерений	$M_t = \sqrt{(0.07^2 + 0.07^2)} = 0.10$

							(определений)	
н40	–	–	–	3968 02.36	2192 110.7 2	–	Метод спутниковых геодезических измерений (определений)	$Mt=\sqrt{(0.07^2+0.07^2)}=0.10$
н50	–	–	–	3967 97.89	2192 108.7 3	–	Метод спутниковых геодезических измерений (определений)	$Mt=\sqrt{(0.07^2+0.07^2)}=0.10$
н60	–	–	–	3968 01.59	2192 100.4 0	–	Метод спутниковых геодезических измерений (определений)	$Mt=\sqrt{(0.07^2+0.07^2)}=0.10$
н10	–	–	–	3968 10.16	2192 104.2 1	–	Метод спутниковых геодезических измерений (определений)	$Mt=\sqrt{(0.07^2+0.07^2)}=0.10$

2. Сведения о характеристиках объекта недвижимости с кадастровым номером 59:13:0060238:60

№ п/п	Наименование характеристики	Значение характеристики
1	2	3
1.	Вид объекта недвижимости	Здание
2.	Ранее присвоенный государственный учетный номер (инвентарный) здания, сооружения, объекта незавершенного строительства	–
3.	Кадастровый номер земельного участка (земельных участков), в границах которого (которых) расположены здание, сооружение, объект незавершенного строительства	59:13:0060238:1
4.	Уникальный учетный номер кадастрового квартала, в границах которого расположены здание, сооружение, объект незавершенного строительства	59:13:0060238

5.	Адрес здания, сооружения, объекта незавершенного строительства	Пермский край, Бардымский р-н, Барда с, Гагарина ул, 22 д
5.1	Сведения о местоположении здания, сооружения, объекта незавершенного строительства (при отсутствии адреса) в структурированном в соответствии с федеральной информационной адресной системой виде	–
5.2	Дополнительные сведения о местоположении	–
6.	Иные сведения	–
3. Пояснения к сведениям об объекте недвижимости с кадастровым номером <u>59:13:0060238:60</u>		
1.	–	

**Описание местоположения зданий, сооружений,
объектов незавершенного строительства на земельном участке**

1. Сведения о характерных точках контура объекта недвижимости с кадастровым номером 59:13:0060238:61

Система координат МСК-59, зона 2

Зона № 2

Обозначение характерных точек контура	Содержатся в Едином государственном реестре недвижимости			Определены в ходе выполнения комплексных кадастровых работ			Метод определения координат	Формулы, примененные для расчета средней квадратической погрешности определения координат характерных точек (M_t), м, с подставленными в такие формулы значениями и итоговые (вычисленные) значения M_t , м
	Координаты, м		Радиус, м	Координаты, м		Радиус, м		
	X	Y	R	X	Y	R		
1	2	3	4	5	6	7	8	9
н70	–	–	–	3968 33.81	2192 115.6 7	–	Метод спутниковых геодезических измерений (определений)	$M_t = \sqrt{(0.07^2 + 0.07^2)} = 0.10$
н80	–	–	–	3968 28.71	2192 126.8 5	–	Метод спутниковых геодезических измерений (определений)	$M_t = \sqrt{(0.07^2 + 0.07^2)} = 0.10$
н90	–	–	–	3968 18.15	2192 122.0 2	–	Метод спутниковых геодезических измерений	$M_t = \sqrt{(0.07^2 + 0.07^2)} = 0.10$

							(определений)	
н100	–	–	–	3968 23.25	2192 110.8 4	–	Метод спутниковых геодезических измерений (определений)	$Mt=\sqrt{(0.07^2+0.07^2)}=0.10$
н70	–	–	–	3968 33.81	2192 115.6 7	–	Метод спутниковых геодезических измерений (определений)	$Mt=\sqrt{(0.07^2+0.07^2)}=0.10$

2. Сведения о характеристиках объекта недвижимости с кадастровым номером 59:13:0060238:61

№ п/п	Наименование характеристики	Значение характеристики
1	2	3
1.	Вид объекта недвижимости	Здание
2.	Ранее присвоенный государственный учетный номер (инвентарный) здания, сооружения, объекта незавершенного строительства	–
3.	Кадастровый номер земельного участка (земельных участков), в границах которого (которых) расположены здание, сооружение, объект незавершенного строительства	59:13:0060238:248
4.	Уникальный учетный номер кадастрового квартала, в границах которого расположены здание, сооружение, объект незавершенного строительства	59:13:0060238
5.	Адрес здания, сооружения, объекта незавершенного строительства	Пермский край, Бардымский р-н, Барда с, Гагарина ул, 24 д
5.1	Сведения о местоположении здания, сооружения, объекта незавершенного строительства (при отсутствии адреса) в структурированном в соответствии с федеральной информационной адресной системой виде	–
5.2	Дополнительные сведения о местоположении	–
6.	Иные сведения	–

3. Пояснения к сведениям об объекте недвижимости с кадастровым номером

59:13:0060238:61

1.

–

**Описание местоположения зданий, сооружений,
объектов незавершенного строительства на земельном участке**

1. Сведения о характерных точках контура объекта недвижимости с кадастровым номером 59:13:0060238:62

Система координат МСК-59, зона 2

Зона № 2

Обозначение характерных точек контура	Содержатся в Едином государственном реестре недвижимости			Определены в ходе выполнения комплексных кадастровых работ			Метод определения координат	Формулы, примененные для расчета средней квадратической погрешности определения координат характерных точек (M_t), м, с подставленными в такие формулы значениями и итоговые (вычисленные) значения M_t , м
	Координаты, м		Радиус, м	Координаты, м		Радиус, м		
	X	Y	R	X	Y	R		
1	2	3	4	5	6	7	8	9
н110	–	–	–	3968 68.12	2192 131.8 7	–	Метод спутниковых геодезических измерений (определений)	$M_t = \sqrt{(0.07^2 + 0.07^2)} = 0.10$
н120	–	–	–	3968 74.80	2192 135.1 7	–	Метод спутниковых геодезических измерений (определений)	$M_t = \sqrt{(0.07^2 + 0.07^2)} = 0.10$
н130	–	–	–	3968 70.25	2192 144.4 1	–	Метод спутниковых геодезических измерений	$M_t = \sqrt{(0.07^2 + 0.07^2)} = 0.10$

							(определений)	
н140	–	–	–	3968 63.56	2192 141.1 1	–	Метод спутниковых геодезических измерений (определений)	$Mt=\sqrt{(0.07^2+0.07^2)}=0.10$
н110	–	–	–	3968 68.12	2192 131.8 7	–	Метод спутниковых геодезических измерений (определений)	$Mt=\sqrt{(0.07^2+0.07^2)}=0.10$

2. Сведения о характеристиках объекта недвижимости с кадастровым номером 59:13:0060238:62

№ п/п	Наименование характеристики	Значение характеристики
1	2	3
1.	Вид объекта недвижимости	Здание
2.	Ранее присвоенный государственный учетный номер (инвентарный) здания, сооружения, объекта незавершенного строительства	–
3.	Кадастровый номер земельного участка (земельных участков), в границах которого (которых) расположены здание, сооружение, объект незавершенного строительства	59:13:0060238:250
4.	Уникальный учетный номер кадастрового квартала, в границах которого расположены здание, сооружение, объект незавершенного строительства	59:13:0060238
5.	Адрес здания, сооружения, объекта незавершенного строительства	Пермский край, Бардымский р-н, Барда с, Гагарина ул, 26 д
5.1	Сведения о местоположении здания, сооружения, объекта незавершенного строительства (при отсутствии адреса) в структурированном в соответствии с федеральной информационной адресной системой виде	–
5.2	Дополнительные сведения о местоположении	–
6.	Иные сведения	–

3. Пояснения к сведениям об объекте недвижимости с кадастровым номером

59:13:0060238:62

1.

—

**Описание местоположения зданий, сооружений,
объектов незавершенного строительства на земельном участке**

1. Сведения о характерных точках контура объекта недвижимости с кадастровым номером 59:13:0060238:63

Система координат МСК-59, зона 2

Зона № 2

Обозначение характерных точек контура	Содержатся в Едином государственном реестре недвижимости			Определены в ходе выполнения комплексных кадастровых работ			Метод определения координат	Формулы, примененные для расчета средней квадратической погрешности определения координат характерных точек (M_t), м, с подставленными в такие формулы значениями и итоговые (вычисленные) значения M_t , м
	Координаты , м		Радиус, с, м	Координаты , м		Радиус, м		
	X	Y	R	X	Y	R		
1	2	3	4	5	6	7	8	9
н150	–	–	–	3968 85.14	2192 148.0 1	–	Метод спутниковых геодезически х измерений (определений)	$M_t = \sqrt{(0.07^2 + 0.07^2)} = 0.10$
н160	–	–	–	3968 86.93	2192 148.9 0	–	Метод спутниковых геодезически х измерений (определений)	$M_t = \sqrt{(0.07^2 + 0.07^2)} = 0.10$
н170	–	–	–	3968 89.97	2192 142.7 0	–	Метод спутниковых геодезически х измерений	$M_t = \sqrt{(0.07^2 + 0.07^2)} = 0.10$

							(определений)	
н180	–	–	–	3968 96.22	2192 145.7 7	–	Метод спутниковых геодезических измерений (определений)	$Mt=\sqrt{(0.07^2+0.07^2)}=0.10$
н190	–	–	–	3968 91.45	2192 155.4 9	–	Метод спутниковых геодезических измерений (определений)	$Mt=\sqrt{(0.07^2+0.07^2)}=0.10$
н200	–	–	–	3968 85.20	2192 152.4 3	–	Метод спутниковых геодезических измерений (определений)	$Mt=\sqrt{(0.07^2+0.07^2)}=0.10$
н210	–	–	–	3968 85.76	2192 151.2 9	–	Метод спутниковых геодезических измерений (определений)	$Mt=\sqrt{(0.07^2+0.07^2)}=0.10$
н220	–	–	–	3968 83.96	2192 150.4 1	–	Метод спутниковых геодезических измерений (определений)	$Mt=\sqrt{(0.07^2+0.07^2)}=0.10$
н150	–	–	–	3968 85.14	2192 148.0 1	–	Метод спутниковых геодезических измерений (определений)	$Mt=\sqrt{(0.07^2+0.07^2)}=0.10$

2. Сведения о характеристиках объекта недвижимости с кадастровым номером 59:13:0060238:63

№ п/п	Наименование характеристики	Значение характеристики
1	2	3

1.	Вид объекта недвижимости	Здание
2.	Ранее присвоенный государственный учетный номер (инвентарный) здания, сооружения, объекта незавершенного строительства	–
3.	Кадастровый номер земельного участка (земельных участков), в границах которого (которых) расположены здание, сооружение, объект незавершенного строительства	59:13:0060238:4
4.	Уникальный учетный номер кадастрового квартала, в границах которого расположены здание, сооружение, объект незавершенного строительства	59:13:0060238
5.	Адрес здания, сооружения, объекта незавершенного строительства	Пермский край, Бардымский р-н, Барда с, Гагарина ул, 28 д
5.1	Сведения о местоположении здания, сооружения, объекта незавершенного строительства (при отсутствии адреса) в структурированном в соответствии с федеральной информационной адресной системой виде	–
5.2	Дополнительные сведения о местоположении	–
6.	Иные сведения	–
3. Пояснения к сведениям об объекте недвижимости с кадастровым номером <u>59:13:0060238:63</u>		
1.	–	

**Описание местоположения зданий, сооружений,
объектов незавершенного строительства на земельном участке**

1. Сведения о характерных точках контура объекта недвижимости с кадастровым номером 59:13:0060238:64

Система координат МСК-59, зона 2

Зона № 2

Обозначение характерных точек контура	Содержатся в Едином государственном реестре недвижимости			Определены в ходе выполнения комплексных кадастровых работ			Метод определения координат	Формулы, примененные для расчета средней квадратической погрешности определения координат характерных точек (M_t), м, с подставленными в такие формулы значениями и итоговые (вычисленные) значения M_t , м
	Координаты , м		Радиус, с, м	Координаты , м		Радиус, м		
	X	Y	R	X	Y	R		
1	2	3	4	5	6	7	8	9
н230	–	–	–	3969 05.66	2192 163.4 3	–	Метод спутниковых геодезически х измерений (определений)	$M_t = \sqrt{(0.07^2 + 0.07^2)} = 0.10$
н240	–	–	–	3969 05.48	2192 163.3 6	–	Метод спутниковых геодезически х измерений (определений)	$M_t = \sqrt{(0.07^2 + 0.07^2)} = 0.10$
н250	–	–	–	3969 08.06	2192 158.1 2	–	Метод спутниковых геодезически х измерений	$M_t = \sqrt{(0.07^2 + 0.07^2)} = 0.10$

							(определений)	
н260	–	–	–	3969 07.85	2192 158.0 1	–	Метод спутниковых геодезических измерений (определений)	$Mt=\sqrt{(0.07^2+0.07^2)}=0.10$
н270	–	–	–	3969 09.79	2192 154.0 8	–	Метод спутниковых геодезических измерений (определений)	$Mt=\sqrt{(0.07^2+0.07^2)}=0.10$
н280	–	–	–	3969 14.42	2192 156.2 7	–	Метод спутниковых геодезических измерений (определений)	$Mt=\sqrt{(0.07^2+0.07^2)}=0.10$
н290	–	–	–	3969 15.34	2192 154.3 3	–	Метод спутниковых геодезических измерений (определений)	$Mt=\sqrt{(0.07^2+0.07^2)}=0.10$
н300	–	–	–	3969 23.88	2192 158.2 4	–	Метод спутниковых геодезических измерений (определений)	$Mt=\sqrt{(0.07^2+0.07^2)}=0.10$
н310	–	–	–	3969 18.67	2192 169.3 0	–	Метод спутниковых геодезических измерений (определений)	$Mt=\sqrt{(0.07^2+0.07^2)}=0.10$
н320	–	–	–	3969 16.33	2192 168.1 7	–	Метод спутниковых геодезических измерений (определений)	$Mt=\sqrt{(0.07^2+0.07^2)}=0.10$
н330	–	–	–	3969	2192	–	Метод	$Mt=\sqrt{(0.07^2+0.07^2)}=0.10$

				15.94	169.0 1		спутниковых геодезически х измерений (определений)	10
н340	–	–	–	3969 14.60	2192 168.3 8	–	Метод спутниковых геодезически х измерений (определений)	$Mt=\sqrt{(0.07^2+0.07^2)}=0.10$
н350	–	–	–	3969 15.00	2192 167.5 3	–	Метод спутниковых геодезически х измерений (определений)	$Mt=\sqrt{(0.07^2+0.07^2)}=0.10$
н360	–	–	–	3969 10.18	2192 165.2 3	–	Метод спутниковых геодезически х измерений (определений)	$Mt=\sqrt{(0.07^2+0.07^2)}=0.10$
н370	–	–	–	3969 08.96	2192 168.0 2	–	Метод спутниковых геодезически х измерений (определений)	$Mt=\sqrt{(0.07^2+0.07^2)}=0.10$
н380	–	–	–	3969 04.51	2192 166.0 7	–	Метод спутниковых геодезически х измерений (определений)	$Mt=\sqrt{(0.07^2+0.07^2)}=0.10$
н230	–	–	–	3969 05.66	2192 163.4 3	–	Метод спутниковых геодезически х измерений (определений)	$Mt=\sqrt{(0.07^2+0.07^2)}=0.10$

2. Сведения о характеристиках объекта недвижимости с кадастровым номером 59:13:0060238:64

№ п/п	Наименование характеристики	Значение характеристики
----------	-----------------------------	-------------------------

1	2	3
1.	Вид объекта недвижимости	Здание
2.	Ранее присвоенный государственный учетный номер (инвентарный) здания, сооружения, объекта незавершенного строительства	–
3.	Кадастровый номер земельного участка (земельных участков), в границах которого (которых) расположены здание, сооружение, объект незавершенного строительства	59:13:0060238:59, 59:13:0060238:127
4.	Уникальный учетный номер кадастрового квартала, в границах которого расположены здание, сооружение, объект незавершенного строительства	59:13:0060238
5.	Адрес здания, сооружения, объекта незавершенного строительства	Пермский край, Бардымский р-н, Барда с, Гагарина ул, 30 д
5.1	Сведения о местоположении здания, сооружения, объекта незавершенного строительства (при отсутствии адреса) в структурированном в соответствии с федеральной информационной адресной системой виде	–
5.2	Дополнительные сведения о местоположении	–
6.	Иные сведения	–
3. Пояснения к сведениям об объекте недвижимости с кадастровым номером <u>59:13:0060238:64</u>		
1.	–	

**Описание местоположения зданий, сооружений,
объектов незавершенного строительства на земельном участке**

1. Сведения о характерных точках контура объекта недвижимости с кадастровым номером 59:13:0060238:65

Система координат МСК-59, зона 2

Зона № 2

Обозначение характерных точек контура	Содержатся в Едином государственном реестре недвижимости		Определены в ходе выполнения комплексных кадастровых работ			Метод определения координат	Формулы, примененные для расчета средней квадратической погрешности определения координат характерных точек (M_t), м, с подставленными в такие формулы значениями и итоговые (вычисленные) значения M_t , м	
	Координаты , м		Координаты , м		Радиус, м			
	X	Y	X	Y	R			
1	2	3	4	5	6	7	8	9
н390	–	–	–	3969 48.77	2192 169.6 8	–	Метод спутниковых геодезически х измерений (определений)	$M_t = \sqrt{(0.07^2 + 0.07^2)} = 0.10$
н400	–	–	–	3969 57.35	2192 173.3 3	–	Метод спутниковых геодезически х измерений (определений)	$M_t = \sqrt{(0.07^2 + 0.07^2)} = 0.10$
н410	–	–	–	3969 53.71	2192 182.1 4	–	Метод спутниковых геодезически х измерений	$M_t = \sqrt{(0.07^2 + 0.07^2)} = 0.10$

							(определений)	
н420	–	–	–	3969 45.07	2192 178.5 1	–	Метод спутниковых геодезических измерений (определений)	$Mt=\sqrt{(0.07^2+0.07^2)}=0.10$
н390	–	–	–	3969 48.77	2192 169.6 8	–	Метод спутниковых геодезических измерений (определений)	$Mt=\sqrt{(0.07^2+0.07^2)}=0.10$

2. Сведения о характеристиках объекта недвижимости с кадастровым номером 59:13:0060238:65

№ п/п	Наименование характеристики	Значение характеристики
1	2	3
1.	Вид объекта недвижимости	Здание
2.	Ранее присвоенный государственный учетный номер (инвентарный) здания, сооружения, объекта незавершенного строительства	–
3.	Кадастровый номер земельного участка (земельных участков), в границах которого (которых) расположены здание, сооружение, объект незавершенного строительства	59:13:0060238:13
4.	Уникальный учетный номер кадастрового квартала, в границах которого расположены здание, сооружение, объект незавершенного строительства	59:13:0060238
5.	Адрес здания, сооружения, объекта незавершенного строительства	Пермский край, Бардымский Район, Барда Село, Гагарина Улица, 32 Дом
5.1	Сведения о местоположении здания, сооружения, объекта незавершенного строительства (при отсутствии адреса) в структурированном в соответствии с федеральной информационной адресной системой виде	–
5.2	Дополнительные сведения о местоположении	–
6.	Иные сведения	–

3. Пояснения к сведениям об объекте недвижимости с кадастровым номером 59:13:0060238:65

1.	—
----	---

**Описание местоположения зданий, сооружений,
объектов незавершенного строительства на земельном участке**

1. Сведения о характерных точках контура объекта недвижимости с кадастровым номером 59:13:0060238:66

Система координат МСК-59, зона 2

Зона № 2

Обозначение характерных точек контура	Содержатся в Едином государственном реестре недвижимости			Определены в ходе выполнения комплексных кадастровых работ			Метод определения координат	Формулы, примененные для расчета средней квадратической погрешности определения координат характерных точек (M_t), м, с подставленными в такие формулы значениями и итоговые (вычисленные) значения M_t , м
	Координаты, м		Радиус, м	Координаты, м		Радиус, м		
	X	Y	R	X	Y	R		
1	2	3	4	5	6	7	8	9
н430	–	–	–	3969 21.54	2192 219.06	–	Метод спутниковых геодезических измерений (определений)	$M_t = \sqrt{(0.07^2 + 0.07^2)} = 0.10$
н440	–	–	–	3969 17.69	2192 223.76	–	Метод спутниковых геодезических измерений (определений)	$M_t = \sqrt{(0.07^2 + 0.07^2)} = 0.10$
н450	–	–	–	3969 10.80	2192 217.90	–	Метод спутниковых геодезических измерений	$M_t = \sqrt{(0.07^2 + 0.07^2)} = 0.10$

							(определений)	
н460	–	–	–	3969 14.70	2192 213.14	–	Метод спутниковых геодезических измерений (определений)	$Mt=\sqrt{(0.07^2+0.07^2)}=0.10$
н430	–	–	–	3969 21.54	2192 219.06	–	Метод спутниковых геодезических измерений (определений)	$Mt=\sqrt{(0.07^2+0.07^2)}=0.10$

2. Сведения о характеристиках объекта недвижимости с кадастровым номером 59:13:0060238:66

№ п/п	Наименование характеристики	Значение характеристики
1	2	3
1.	Вид объекта недвижимости	Здание
2.	Ранее присвоенный государственный учетный номер (инвентарный) здания, сооружения, объекта незавершенного строительства	–
3.	Кадастровый номер земельного участка (земельных участков), в границах которого (которых) расположены здание, сооружение, объект незавершенного строительства	59:13:0060238:14
4.	Уникальный учетный номер кадастрового квартала, в границах которого расположены здание, сооружение, объект незавершенного строительства	59:13:0060238
5.	Адрес здания, сооружения, объекта незавершенного строительства	Пермский край, Бардымский р-н, Барда с, Гагарина ул, 32а д
5.1	Сведения о местоположении здания, сооружения, объекта незавершенного строительства (при отсутствии адреса) в структурированном в соответствии с федеральной информационной адресной системой виде	–
5.2	Дополнительные сведения о местоположении	–
6.	Иные сведения	–

3. Пояснения к сведениям об объекте недвижимости с кадастровым номером

59:13:0060238:66

1.

–

**Описание местоположения зданий, сооружений,
объектов незавершенного строительства на земельном участке**

1. Сведения о характерных точках контура объекта недвижимости с кадастровым номером 59:13:0060238:67

Система координат МСК-59, зона 2

Зона № 2

Обозначение характерных точек контура	Содержатся в Едином государственном реестре недвижимости			Определены в ходе выполнения комплексных кадастровых работ			Метод определения координат	Формулы, примененные для расчета средней квадратической погрешности определения координат характерных точек (M_t), м, с подставленными в такие формулы значениями и итоговые (вычисленные) значения M_t , м
	Координаты, м		Радиус, м	Координаты, м		Радиус, м		
	X	Y	R	X	Y	R		
1	2	3	4	5	6	7	8	9
н470	—	—	—	3969 72.85	2192 180.9 9	—	Метод спутниковых геодезических измерений (определений)	$M_t = \sqrt{(0.07^2 + 0.07^2)} = 0.10$
н480	—	—	—	3969 82.11	2192 185.2 5	—	Метод спутниковых геодезических измерений (определений)	$M_t = \sqrt{(0.07^2 + 0.07^2)} = 0.10$
н490	—	—	—	3969 78.51	2192 193.8 3	—	Метод спутниковых геодезических измерений	$M_t = \sqrt{(0.07^2 + 0.07^2)} = 0.10$

							(определений)	
н500	–	–	–	3969 69.07	2192 189.7 7	–	Метод спутниковых геодезических измерений (определений)	$Mt=\sqrt{(0.07^2+0.07^2)}=0.10$
н510	–	–	–	3969 69.45	2192 188.9 1	–	Метод спутниковых геодезических измерений (определений)	$Mt=\sqrt{(0.07^2+0.07^2)}=0.10$
н520	–	–	–	3969 67.63	2192 188.1 3	–	Метод спутниковых геодезических измерений (определений)	$Mt=\sqrt{(0.07^2+0.07^2)}=0.10$
н530	–	–	–	3969 68.42	2192 186.3 1	–	Метод спутниковых геодезических измерений (определений)	$Mt=\sqrt{(0.07^2+0.07^2)}=0.10$
н540	–	–	–	3969 70.23	2192 187.0 9	–	Метод спутниковых геодезических измерений (определений)	$Mt=\sqrt{(0.07^2+0.07^2)}=0.10$
н470	–	–	–	3969 72.85	2192 180.9 9	–	Метод спутниковых геодезических измерений (определений)	$Mt=\sqrt{(0.07^2+0.07^2)}=0.10$

2. Сведения о характеристиках объекта недвижимости с кадастровым номером 59:13:0060238:67

№ п/п	Наименование характеристики	Значение характеристики
1	2	3

1.	Вид объекта недвижимости	Здание
2.	Ранее присвоенный государственный учетный номер (инвентарный) здания, сооружения, объекта незавершенного строительства	–
3.	Кадастровый номер земельного участка (земельных участков), в границах которого (которых) расположены здание, сооружение, объект незавершенного строительства	59:13:0060238:15
4.	Уникальный учетный номер кадастрового квартала, в границах которого расположены здание, сооружение, объект незавершенного строительства	59:13:0060238
5.	Адрес здания, сооружения, объекта незавершенного строительства	Пермский край, Бардымский Район, Барда Село, Гагарина Улица, 34 Дом
5.1	Сведения о местоположении здания, сооружения, объекта незавершенного строительства (при отсутствии адреса) в структурированном в соответствии с федеральной информационной адресной системой виде	–
5.2	Дополнительные сведения о местоположении	–
6.	Иные сведения	–
3. Пояснения к сведениям об объекте недвижимости с кадастровым номером <u>59:13:0060238:67</u>		
1.	–	

**Описание местоположения зданий, сооружений,
объектов незавершенного строительства на земельном участке**

1. Сведения о характерных точках контура объекта недвижимости с кадастровым номером 59:13:0060238:68

Система координат МСК-59, зона 2

Зона № 2

Обозначение характерных точек контура	Содержатся в Едином государственном реестре недвижимости			Определены в ходе выполнения комплексных кадастровых работ			Метод определения координат	Формулы, примененные для расчета средней квадратической погрешности определения координат характерных точек (M_t), м, с подставленными в такие формулы значениями и итоговые (вычисленные) значения M_t , м
	Координаты, м		Радиус, м	Координаты, м		Радиус, м		
	X	Y	R	X	Y	R		
1	2	3	4	5	6	7	8	9
н550	–	–	–	3969 99.50	2192 193.7 2	–	Метод спутниковых геодезических измерений (определений)	$M_t = \sqrt{(0.07^2 + 0.07^2)} = 0.10$
н560	–	–	–	3970 09.28	2192 198.2 5	–	Метод спутниковых геодезических измерений (определений)	$M_t = \sqrt{(0.07^2 + 0.07^2)} = 0.10$
н570	–	–	–	3970 06.85	2192 203.5 0	–	Метод спутниковых геодезических измерений	$M_t = \sqrt{(0.07^2 + 0.07^2)} = 0.10$

							(определений)	
н580	–	–	–	3970 00.27	2192 200.6 9	–	Метод спутниковых геодезических измерений (определений)	$Mt=\sqrt{(0.07^2+0.07^2)}=0.10$
н590	–	–	–	3969 96.98	2192 199.1 7	–	Метод спутниковых геодезических измерений (определений)	$Mt=\sqrt{(0.07^2+0.07^2)}=0.10$
н550	–	–	–	3969 99.50	2192 193.7 2	–	Метод спутниковых геодезических измерений (определений)	$Mt=\sqrt{(0.07^2+0.07^2)}=0.10$

2. Сведения о характеристиках объекта недвижимости с кадастровым номером 59:13:0060238:68

№ п/п	Наименование характеристики	Значение характеристики
1	2	3
1.	Вид объекта недвижимости	Здание
2.	Ранее присвоенный государственный учетный номер (инвентарный) здания, сооружения, объекта незавершенного строительства	–
3.	Кадастровый номер земельного участка (земельных участков), в границах которого (которых) расположены здание, сооружение, объект незавершенного строительства	59:13:0060238:16
4.	Уникальный учетный номер кадастрового квартала, в границах которого расположены здание, сооружение, объект незавершенного строительства	59:13:0060238
5.	Адрес здания, сооружения, объекта незавершенного строительства	Пермский край, Бардымский р-н, Барда с, Гагарина ул, 36 д
5.1	Сведения о местоположении здания, сооружения, объекта незавершенного строительства (при отсутствии адреса) в структурированном в соответствии с федеральной информационной	–

	адресной системой виде	
5.2	Дополнительные сведения о местоположении	–
6.	Иные сведения	–
3. Пояснения к сведениям об объекте недвижимости с кадастровым номером <u>59:13:0060238:68</u>		
1.	–	

**Описание местоположения зданий, сооружений,
объектов незавершенного строительства на земельном участке**

1. Сведения о характерных точках контура объекта недвижимости с кадастровым номером 59:13:0060238:69

Система координат МСК-59, зона 2

Зона № 2

Обозначение характерных точек контура	Содержатся в Едином государственном реестре недвижимости			Определены в ходе выполнения комплексных кадастровых работ			Метод определения координат	Формулы, примененные для расчета средней квадратической погрешности определения координат характерных точек (M_t), м, с подставленными в такие формулы значениями и итоговые (вычисленные) значения M_t , м
	Координаты , м		Радиус, с, м	Координаты , м		Радиус, м		
	X	Y	R	X	Y	R		
1	2	3	4	5	6	7	8	9
н600	–	–	–	3970 21.96	2192 203.6 1	–	Метод спутниковых геодезических измерений (определений)	$M_t = \sqrt{(0.07^2 + 0.07^2)} = 0.10$
н610	–	–	–	3970 28.08	2192 206.5 7	–	Метод спутниковых геодезических измерений (определений)	$M_t = \sqrt{(0.07^2 + 0.07^2)} = 0.10$
н620	–	–	–	3970 24.16	2192 214.6 8	–	Метод спутниковых геодезических измерений	$M_t = \sqrt{(0.07^2 + 0.07^2)} = 0.10$

							(определений)	
н630	–	–	–	3970 18.01	2192 211.8 0	–	Метод спутниковых геодезических измерений (определений)	$Mt=\sqrt{(0.07^2+0.07^2)}=0.10$
н600	–	–	–	3970 21.96	2192 203.6 1	–	Метод спутниковых геодезических измерений (определений)	$Mt=\sqrt{(0.07^2+0.07^2)}=0.10$

2. Сведения о характеристиках объекта недвижимости с кадастровым номером 59:13:0060238:69

№ п/п	Наименование характеристики	Значение характеристики
1	2	3
1.	Вид объекта недвижимости	Здание
2.	Ранее присвоенный государственный учетный номер (инвентарный) здания, сооружения, объекта незавершенного строительства	–
3.	Кадастровый номер земельного участка (земельных участков), в границах которого (которых) расположены здание, сооружение, объект незавершенного строительства	59:13:0060238:17
4.	Уникальный учетный номер кадастрового квартала, в границах которого расположены здание, сооружение, объект незавершенного строительства	59:13:0060238
5.	Адрес здания, сооружения, объекта незавершенного строительства	Пермский край, Бардымский Район, Барда Село, Гагарина Улица, 38 Дом
5.1	Сведения о местоположении здания, сооружения, объекта незавершенного строительства (при отсутствии адреса) в структурированном в соответствии с федеральной информационной адресной системой виде	–
5.2	Дополнительные сведения о местоположении	–
6.	Иные сведения	–

3. Пояснения к сведениям об объекте недвижимости с кадастровым номером
59:13:0060238:69

1.	—
----	---

**Описание местоположения зданий, сооружений,
объектов незавершенного строительства на земельном участке**

1. Сведения о характерных точках контура объекта недвижимости с кадастровым номером 59:13:0060238:70

Система координат МСК-59, зона 2

Зона № 2

Обозначение характерных точек контура	Содержатся в Едином государственном реестре недвижимости		Определены в ходе выполнения комплексных кадастровых работ			Метод определения координат	Формулы, примененные для расчета средней квадратической погрешности определения координат характерных точек (M_t), м, с подставленными в такие формулы значениями и итоговые (вычисленные) значения M_t , м	
	Координаты , м		Координаты , м		Радиус, м			
	X	Y	X	Y	R			
1	2	3	4	5	6	7	8	9
н640	–	–	–	3970 54.65	2192 219.1 5	–	Метод спутниковых геодезически х измерений (определений)	$M_t = \sqrt{(0.07^2 + 0.07^2)} = 0.10$
н650	–	–	–	3970 52.23	2192 224.5 2	–	Метод спутниковых геодезически х измерений (определений)	$M_t = \sqrt{(0.07^2 + 0.07^2)} = 0.10$
н660	–	–	–	3970 44.57	2192 221.0 7	–	Метод спутниковых геодезически х измерений	$M_t = \sqrt{(0.07^2 + 0.07^2)} = 0.10$

							(определений)	
н670	–	–	–	3970 47.00	2192 215.7 0	–	Метод спутниковых геодезических измерений (определений)	$Mt=\sqrt{(0.07^2+0.07^2)}=0.10$
н640	–	–	–	3970 54.65	2192 219.1 5	–	Метод спутниковых геодезических измерений (определений)	$Mt=\sqrt{(0.07^2+0.07^2)}=0.10$

2. Сведения о характеристиках объекта недвижимости с кадастровым номером 59:13:0060238:70

№ п/п	Наименование характеристики	Значение характеристики
1	2	3
1.	Вид объекта недвижимости	Здание
2.	Ранее присвоенный государственный учетный номер (инвентарный) здания, сооружения, объекта незавершенного строительства	–
3.	Кадастровый номер земельного участка (земельных участков), в границах которого (которых) расположены здание, сооружение, объект незавершенного строительства	59:13:0060238:18
4.	Уникальный учетный номер кадастрового квартала, в границах которого расположены здание, сооружение, объект незавершенного строительства	59:13:0060238
5.	Адрес здания, сооружения, объекта незавершенного строительства	Пермский край, Бардымский р-н, Барда с, Гагарина ул, 40 д
5.1	Сведения о местоположении здания, сооружения, объекта незавершенного строительства (при отсутствии адреса) в структурированном в соответствии с федеральной информационной адресной системой виде	–
5.2	Дополнительные сведения о местоположении	–
6.	Иные сведения	–

3. Пояснения к сведениям об объекте недвижимости с кадастровым номером

59:13:0060238:70

1.

–

**Описание местоположения зданий, сооружений,
объектов незавершенного строительства на земельном участке**

1. Сведения о характерных точках контура объекта недвижимости с кадастровым номером 59:13:0060238:71

Система координат МСК-59, зона 2

Зона № 2

Обозначение характерных точек контура	Содержатся в Едином государственном реестре недвижимости			Определены в ходе выполнения комплексных кадастровых работ			Метод определения координат	Формулы, примененные для расчета средней квадратической погрешности определения координат характерных точек (M_t), м, с подставленными в такие формулы значениями и итоговые (вычисленные) значения M_t , м
	Координаты , м		Радиус, с, м	Координаты , м		Радиус, м		
	X	Y	R	X	Y	R		
1	2	3	4	5	6	7	8	9
н680	–	–	–	3970 17.14	2192 269.3 5	–	Метод спутниковых геодезически х измерений (определений)	$M_t = \sqrt{(0.07^2 + 0.07^2)} = 0.10$
н690	–	–	–	3970 24.87	2192 274.2 2	–	Метод спутниковых геодезически х измерений (определений)	$M_t = \sqrt{(0.07^2 + 0.07^2)} = 0.10$
н700	–	–	–	3970 19.71	2192 282.3 1	–	Метод спутниковых геодезически х измерений	$M_t = \sqrt{(0.07^2 + 0.07^2)} = 0.10$

							(определений)	
н710	–	–	–	3970 12.00	2192 277.4 0	–	Метод спутниковых геодезических измерений (определений)	$Mt=\sqrt{(0.07^2+0.07^2)}=0.10$
н680	–	–	–	3970 17.14	2192 269.3 5	–	Метод спутниковых геодезических измерений (определений)	$Mt=\sqrt{(0.07^2+0.07^2)}=0.10$

2. Сведения о характеристиках объекта недвижимости с кадастровым номером 59:13:0060238:71

№ п/п	Наименование характеристики	Значение характеристики
1	2	3
1.	Вид объекта недвижимости	Здание
2.	Ранее присвоенный государственный учетный номер (инвентарный) здания, сооружения, объекта незавершенного строительства	–
3.	Кадастровый номер земельного участка (земельных участков), в границах которого (которых) расположены здание, сооружение, объект незавершенного строительства	59:13:0060238:19
4.	Уникальный учетный номер кадастрового квартала, в границах которого расположены здание, сооружение, объект незавершенного строительства	59:13:0060238
5.	Адрес здания, сооружения, объекта незавершенного строительства	Пермский край, Бардымский Район, Барда Село, Гагарина Улица, 42 Дом
5.1	Сведения о местоположении здания, сооружения, объекта незавершенного строительства (при отсутствии адреса) в структурированном в соответствии с федеральной информационной адресной системой виде	–
5.2	Дополнительные сведения о местоположении	–
6.	Иные сведения	–

3. Пояснения к сведениям об объекте недвижимости с кадастровым номером 59:13:0060238:71

1.	—
----	---

**Описание местоположения зданий, сооружений,
объектов незавершенного строительства на земельном участке**

1. Сведения о характерных точках контура объекта недвижимости с кадастровым номером 59:13:0060238:72

Система координат МСК-59, зона 2

Зона № 2

Обозначение характерных точек контура	Содержатся в Едином государственном реестре недвижимости			Определены в ходе выполнения комплексных кадастровых работ			Метод определения координат	Формулы, примененные для расчета средней квадратической погрешности определения координат характерных точек (M_t), м, с подставленными в такие формулы значениями и итоговые (вычисленные) значения M_t , м
	Координаты , м		Радиус, с, м	Координаты , м		Радиус, м		
	X	Y	R	X	Y	R		
1	2	3	4	5	6	7	8	9
н720	–	–	–	3970 65.69	2192 272.1 7	–	Метод спутниковых геодезических измерений (определений)	$M_t = \sqrt{(0.07^2 + 0.07^2)} = 0.10$
н730	–	–	–	3970 60.82	2192 278.2 4	–	Метод спутниковых геодезических измерений (определений)	$M_t = \sqrt{(0.07^2 + 0.07^2)} = 0.10$
н740	–	–	–	3970 53.41	2192 272.2 9	–	Метод спутниковых геодезических измерений	$M_t = \sqrt{(0.07^2 + 0.07^2)} = 0.10$

							(определений)	
н750	–	–	–	3970 58.28	2192 266.2 3	–	Метод спутниковых геодезических измерений (определений)	$Mt=\sqrt{(0.07^2+0.07^2)}=0.10$
н720	–	–	–	3970 65.69	2192 272.1 7	–	Метод спутниковых геодезических измерений (определений)	$Mt=\sqrt{(0.07^2+0.07^2)}=0.10$

2. Сведения о характеристиках объекта недвижимости с кадастровым номером 59:13:0060238:72

№ п/п	Наименование характеристики	Значение характеристики
1	2	3
1.	Вид объекта недвижимости	Здание
2.	Ранее присвоенный государственный учетный номер (инвентарный) здания, сооружения, объекта незавершенного строительства	–
3.	Кадастровый номер земельного участка (земельных участков), в границах которого (которых) расположены здание, сооружение, объект незавершенного строительства	59:13:0060238:20
4.	Уникальный учетный номер кадастрового квартала, в границах которого расположены здание, сооружение, объект незавершенного строительства	59:13:0060238
5.	Адрес здания, сооружения, объекта незавершенного строительства	Пермский край, Бардымский Район, Барда Село, Гагарина Улица, 44 Дом
5.1	Сведения о местоположении здания, сооружения, объекта незавершенного строительства (при отсутствии адреса) в структурированном в соответствии с федеральной информационной адресной системой виде	–
5.2	Дополнительные сведения о местоположении	–
6.	Иные сведения	–

3. Пояснения к сведениям об объекте недвижимости с кадастровым номером 59:13:0060238:72

1.	—
----	---

**Описание местоположения зданий, сооружений,
объектов незавершенного строительства на земельном участке**

1. Сведения о характерных точках контура объекта недвижимости с кадастровым номером 59:13:0060238:73

Система координат МСК-59, зона 2

Зона № 2

Обозначение характерных точек контура	Содержатся в Едином государственном реестре недвижимости			Определены в ходе выполнения комплексных кадастровых работ			Метод определения координат	Формулы, примененные для расчета средней квадратической погрешности определения координат характерных точек (M_t), м, с подставленными в такие формулы значениями и итоговые (вычисленные) значения M_t , м
	Координаты , м		Радиус, с, м	Координаты , м		Радиус, м		
	X	Y	R	X	Y	R		
1	2	3	4	5	6	7	8	9
н76О	–	–	–	3970 77.91	2192 287.3 8	–	Метод спутниковых геодезически х измерений (определений)	$M_t = \sqrt{(0.07^2 + 0.07^2)} = 0.10$
н77О	–	–	–	3970 83.97	2192 293.3 5	–	Метод спутниковых геодезически х измерений (определений)	$M_t = \sqrt{(0.07^2 + 0.07^2)} = 0.10$
н78О	–	–	–	3970 75.98	2192 301.4 2	–	Метод спутниковых геодезически х измерений	$M_t = \sqrt{(0.07^2 + 0.07^2)} = 0.10$

							(определений)	
н790	–	–	–	3970 70.08	2192 295.6 0	–	Метод спутниковых геодезических измерений (определений)	$Mt=\sqrt{(0.07^2+0.07^2)}=0.10$
н760	–	–	–	3970 77.91	2192 287.3 8	–	Метод спутниковых геодезических измерений (определений)	$Mt=\sqrt{(0.07^2+0.07^2)}=0.10$

2. Сведения о характеристиках объекта недвижимости с кадастровым номером 59:13:0060238:73

№ п/п	Наименование характеристики	Значение характеристики
1	2	3
1.	Вид объекта недвижимости	Здание
2.	Ранее присвоенный государственный учетный номер (инвентарный) здания, сооружения, объекта незавершенного строительства	–
3.	Кадастровый номер земельного участка (земельных участков), в границах которого (которых) расположены здание, сооружение, объект незавершенного строительства	59:13:0060238:21
4.	Уникальный учетный номер кадастрового квартала, в границах которого расположены здание, сооружение, объект незавершенного строительства	59:13:0060238
5.	Адрес здания, сооружения, объекта незавершенного строительства	Пермский край, Бардымский Район, Барда Село, Гагарина Улица, 46 Дом
5.1	Сведения о местоположении здания, сооружения, объекта незавершенного строительства (при отсутствии адреса) в структурированном в соответствии с федеральной информационной адресной системой виде	–
5.2	Дополнительные сведения о местоположении	–
6.	Иные сведения	–

3. Пояснения к сведениям об объекте недвижимости с кадастровым номером 59:13:0060238:73

1.	—
----	---

**Описание местоположения зданий, сооружений,
объектов незавершенного строительства на земельном участке**

1. Сведения о характерных точках контура объекта недвижимости с кадастровым номером 59:13:0060238:74

Система координат МСК-59, зона 2

Зона № 2

Обозначение характерных точек контура	Содержатся в Едином государственном реестре недвижимости			Определены в ходе выполнения комплексных кадастровых работ			Метод определения координат	Формулы, примененные для расчета средней квадратической погрешности определения координат характерных точек (M_t), м, с подставленными в такие формулы значениями и итоговые (вычисленные) значения M_t , м
	Координаты , м		Радиус, с, м	Координаты , м		Радиус, м		
	X	Y	R	X	Y	R		
1	2	3	4	5	6	7	8	9
н800	–	–	–	3970 93.76	2192 304.0 7	–	Метод спутниковых геодезических измерений (определений)	$M_t = \sqrt{(0.07^2 + 0.07^2)} = 0.10$
н810	–	–	–	3970 97.71	2192 307.2 2	–	Метод спутниковых геодезических измерений (определений)	$M_t = \sqrt{(0.07^2 + 0.07^2)} = 0.10$
н820	–	–	–	3970 96.39	2192 308.9 3	–	Метод спутниковых геодезических измерений	$M_t = \sqrt{(0.07^2 + 0.07^2)} = 0.10$

							(определений)	
н830	–	–	–	3970 98.62	2192 310.6 3	–	Метод спутниковых геодезических измерений (определений)	$Mt=\sqrt{(0.07^2+0.07^2)}=0.10$
н840	–	–	–	3970 95.02	2192 315.1 8	–	Метод спутниковых геодезических измерений (определений)	$Mt=\sqrt{(0.07^2+0.07^2)}=0.10$
н850	–	–	–	3970 89.02	2192 310.1 9	–	Метод спутниковых геодезических измерений (определений)	$Mt=\sqrt{(0.07^2+0.07^2)}=0.10$
н800	–	–	–	3970 93.76	2192 304.0 7	–	Метод спутниковых геодезических измерений (определений)	$Mt=\sqrt{(0.07^2+0.07^2)}=0.10$

2. Сведения о характеристиках объекта недвижимости с кадастровым номером 59:13:0060238:74

№ п/п	Наименование характеристики	Значение характеристики
1	2	3
1.	Вид объекта недвижимости	Здание
2.	Ранее присвоенный государственный учетный номер (инвентарный) здания, сооружения, объекта незавершенного строительства	–
3.	Кадастровый номер земельного участка (земельных участков), в границах которого (которых) расположены здание, сооружение, объект незавершенного строительства	59:13:0060238:57
4.	Уникальный учетный номер кадастрового квартала, в границах которого расположены здание, сооружение, объект незавершенного строительства	59:13:0060238

5.	Адрес здания, сооружения, объекта незавершенного строительства	Пермский край, Бардымский Район, Барда Село, Гагарина Улица, 48 Дом
5.1	Сведения о местоположении здания, сооружения, объекта незавершенного строительства (при отсутствии адреса) в структурированном в соответствии с федеральной информационной адресной системой виде	–
5.2	Дополнительные сведения о местоположении	–
6.	Иные сведения	–
3. Пояснения к сведениям об объекте недвижимости с кадастровым номером <u>59:13:0060238:74</u>		
1.	–	

**Описание местоположения зданий, сооружений,
объектов незавершенного строительства на земельном участке**

1. Сведения о характерных точках контура объекта недвижимости с кадастровым номером 59:13:0060238:75

Система координат МСК-59, зона 2

Зона № 2

Обозначение характерных точек контура	Содержатся в Едином государственном реестре недвижимости			Определены в ходе выполнения комплексных кадастровых работ			Метод определения координат	Формулы, примененные для расчета средней квадратической погрешности определения координат характерных точек (M_t), м, с подставленными в такие формулы значениями и итоговые (вычисленные) значения M_t , м
	Координаты , м		Радиус, с, м	Координаты , м		Радиус, м		
	X	Y	R	X	Y	R		
1	2	3	4	5	6	7	8	9
н860	–	–	–	3971 21.33	2192 345.3 3	–	Метод спутниковых геодезических измерений (определений)	$M_t = \sqrt{(0.07^2 + 0.07^2)} = 0.10$
н870	–	–	–	3971 17.63	2192 349.8 9	–	Метод спутниковых геодезических измерений (определений)	$M_t = \sqrt{(0.07^2 + 0.07^2)} = 0.10$
н880	–	–	–	3971 14.99	2192 347.7 6	–	Метод спутниковых геодезических измерений	$M_t = \sqrt{(0.07^2 + 0.07^2)} = 0.10$

							(определений)	
н890	–	–	–	3971 16.48	2192 345.9 2	–	Метод спутниковых геодезических измерений (определений)	$Mt=\sqrt{(0.07^2+0.07^2)}=0.10$
н900	–	–	–	3971 14.45	2192 344.2 8	–	Метод спутниковых геодезических измерений (определений)	$Mt=\sqrt{(0.07^2+0.07^2)}=0.10$
н910	–	–	–	3971 16.66	2192 341.5 5	–	Метод спутниковых геодезических измерений (определений)	$Mt=\sqrt{(0.07^2+0.07^2)}=0.10$
н860	–	–	–	3971 21.33	2192 345.3 3	–	Метод спутниковых геодезических измерений (определений)	$Mt=\sqrt{(0.07^2+0.07^2)}=0.10$

2. Сведения о характеристиках объекта недвижимости с кадастровым номером 59:13:0060238:75

№ п/п	Наименование характеристики	Значение характеристики
1	2	3
1.	Вид объекта недвижимости	Здание
2.	Ранее присвоенный государственный учетный номер (инвентарный) здания, сооружения, объекта незавершенного строительства	–
3.	Кадастровый номер земельного участка (земельных участков), в границах которого (которых) расположены здание, сооружение, объект незавершенного строительства	59:13:0060238:22
4.	Уникальный учетный номер кадастрового квартала, в границах которого расположены здание, сооружение, объект незавершенного строительства	59:13:0060238

5.	Адрес здания, сооружения, объекта незавершенного строительства	Пермский край, Бардымский Район, Барда Село, Гагарина Улица, 50 Дом
5.1	Сведения о местоположении здания, сооружения, объекта незавершенного строительства (при отсутствии адреса) в структурированном в соответствии с федеральной информационной адресной системой виде	–
5.2	Дополнительные сведения о местоположении	–
6.	Иные сведения	–
3. Пояснения к сведениям об объекте недвижимости с кадастровым номером <u>59:13:0060238:75</u>		
1.	–	

**Описание местоположения зданий, сооружений,
объектов незавершенного строительства на земельном участке**

1. Сведения о характерных точках контура объекта недвижимости с кадастровым номером 59:13:0060238:76

Система координат МСК-59, зона 2

Зона № 2

Обозначение характерных точек контура	Содержатся в Едином государственном реестре недвижимости			Определены в ходе выполнения комплексных кадастровых работ			Метод определения координат	Формулы, примененные для расчета средней квадратической погрешности определения координат характерных точек (M_t), м, с подставленными в такие формулы значениями и итоговые (вычисленные) значения M_t , м
	Координаты , м		Радиус, с, м	Координаты , м		Радиус, м		
	X	Y	R	X	Y	R		
1	2	3	4	5	6	7	8	9
н920	–	–	–	3967 71.07	2192 224.1 1	–	Метод спутниковых геодезических измерений (определений)	$M_t = \sqrt{(0.07^2 + 0.07^2)} = 0.10$
н930	–	–	–	3967 78.96	2192 228.2 0	–	Метод спутниковых геодезических измерений (определений)	$M_t = \sqrt{(0.07^2 + 0.07^2)} = 0.10$
н940	–	–	–	3967 72.74	2192 240.2 1	–	Метод спутниковых геодезических измерений	$M_t = \sqrt{(0.07^2 + 0.07^2)} = 0.10$

							(определений)	
н950	–	–	–	3967 71.00	2192 239.3 1	–	Метод спутниковых геодезических измерений (определений)	$Mt=\sqrt{(0.07^2+0.07^2)}=0.10$
н960	–	–	–	3967 69.42	2192 242.3 6	–	Метод спутниковых геодезических измерений (определений)	$Mt=\sqrt{(0.07^2+0.07^2)}=0.10$
н970	–	–	–	3967 67.59	2192 241.4 1	–	Метод спутниковых геодезических измерений (определений)	$Mt=\sqrt{(0.07^2+0.07^2)}=0.10$
н980	–	–	–	3967 68.79	2192 239.1 0	–	Метод спутниковых геодезических измерений (определений)	$Mt=\sqrt{(0.07^2+0.07^2)}=0.10$
н990	–	–	–	3967 64.46	2192 236.8 6	–	Метод спутниковых геодезических измерений (определений)	$Mt=\sqrt{(0.07^2+0.07^2)}=0.10$
н1000	–	–	–	3967 64.90	2192 236.0 2	–	Метод спутниковых геодезических измерений (определений)	$Mt=\sqrt{(0.07^2+0.07^2)}=0.10$
н1010	–	–	–	3967 62.97	2192 235.0 3	–	Метод спутниковых геодезических измерений (определений)	$Mt=\sqrt{(0.07^2+0.07^2)}=0.10$
н1020	–	–	–	3967	2192	–	Метод	$Mt=\sqrt{(0.07^2+0.07^2)}=0.10$

				64.33	232.4 0		спутниковых геодезически х измерений (определений)	10
н1030	–	–	–	3967 66.26	2192 233.4 0	–	Метод спутниковых геодезически х измерений (определений)	$Mt=\sqrt{(0.07^2+0.07^2)}=0.10$
н920	–	–	–	3967 71.07	2192 224.1 1	–	Метод спутниковых геодезически х измерений (определений)	$Mt=\sqrt{(0.07^2+0.07^2)}=0.10$

2. Сведения о характеристиках объекта недвижимости с кадастровым номером 59:13:0060238:76

№ п/п	Наименование характеристики	Значение характеристики
1	2	3
1.	Вид объекта недвижимости	Здание
2.	Ранее присвоенный государственный учетный номер (инвентарный) здания, сооружения, объекта незавершенного строительства	–
3.	Кадастровый номер земельного участка (земельных участков), в границах которого (которых) расположены здание, сооружение, объект незавершенного строительства	59:13:0060238:40
4.	Уникальный учетный номер кадастрового квартала, в границах которого расположены здание, сооружение, объект незавершенного строительства	59:13:0060238
5.	Адрес здания, сооружения, объекта незавершенного строительства	Пермский край, Бардымский р-н, Барда с, Матросова ул, 36 д
5.1	Сведения о местоположении здания, сооружения, объекта незавершенного строительства (при отсутствии адреса) в структурированном в соответствии с федеральной информационной адресной системой виде	–
5.2	Дополнительные сведения о местоположении	–

6.	Иные сведения	—
3. Пояснения к сведениям об объекте недвижимости с кадастровым номером <u>59:13:0060238:76</u>		
1.	—	

**Описание местоположения зданий, сооружений,
объектов незавершенного строительства на земельном участке**

1. Сведения о характерных точках контура объекта недвижимости с кадастровым номером 59:13:0060238:77

Система координат МСК-59, зона 2

Зона № 2

Обозначение характерных точек контура	Содержатся в Едином государственном реестре недвижимости			Определены в ходе выполнения комплексных кадастровых работ			Метод определения координат	Формулы, примененные для расчета средней квадратической погрешности определения координат характерных точек (M_t), м, с подставленными в такие формулы значениями и итоговые (вычисленные) значения M_t , м
	Координаты, м		Радиус, м	Координаты, м		Радиус, м		
	X	Y	R	X	Y	R		
1	2	3	4	5	6	7	8	9
н1040	–	–	–	3968 06.00	2192 242.1 7	–	Метод спутниковых геодезических измерений (определений)	$M_t = \sqrt{(0.07^2 + 0.07^2)} = 0.10$
н1050	–	–	–	3968 03.31	2192 247.4 9	–	Метод спутниковых геодезических измерений (определений)	$M_t = \sqrt{(0.07^2 + 0.07^2)} = 0.10$
н1060	–	–	–	3968 04.77	2192 248.2 0	–	Метод спутниковых геодезических измерений	$M_t = \sqrt{(0.07^2 + 0.07^2)} = 0.10$

							(определений)	
н1070	–	–	–	3968 02.71	2192 252.2 8	–	Метод спутниковых геодезических измерений (определений)	$Mt=\sqrt{(0.07^2+0.07^2)}=0.10$
н1080	–	–	–	3968 01.32	2192 251.6 0	–	Метод спутниковых геодезических измерений (определений)	$Mt=\sqrt{(0.07^2+0.07^2)}=0.10$
н1090	–	–	–	3967 99.43	2192 255.6 5	–	Метод спутниковых геодезических измерений (определений)	$Mt=\sqrt{(0.07^2+0.07^2)}=0.10$
н1100	–	–	–	3967 91.80	2192 251.6 7	–	Метод спутниковых геодезических измерений (определений)	$Mt=\sqrt{(0.07^2+0.07^2)}=0.10$
н1110	–	–	–	3967 94.98	2192 245.3 6	–	Метод спутниковых геодезических измерений (определений)	$Mt=\sqrt{(0.07^2+0.07^2)}=0.10$
н1120	–	–	–	3967 98.51	2192 238.3 7	–	Метод спутниковых геодезических измерений (определений)	$Mt=\sqrt{(0.07^2+0.07^2)}=0.10$
н1040	–	–	–	3968 06.00	2192 242.1 7	–	Метод спутниковых геодезических измерений (определений)	$Mt=\sqrt{(0.07^2+0.07^2)}=0.10$

2. Сведения о характеристиках объекта недвижимости с кадастровым номером

59:13:0060238:77

№ п/п	Наименование характеристики	Значение характеристики
1	2	3
1.	Вид объекта недвижимости	Здание
2.	Ранее присвоенный государственный учетный номер (инвентарный) здания, сооружения, объекта незавершенного строительства	—
3.	Кадастровый номер земельного участка (земельных участков), в границах которого (которых) расположены здание, сооружение, объект незавершенного строительства	59:13:0060238:100
4.	Уникальный учетный номер кадастрового квартала, в границах которого расположены здание, сооружение, объект незавершенного строительства	59:13:0060238
5.	Адрес здания, сооружения, объекта незавершенного строительства	Пермский край, Бардымский Район, Барда Село, Матросова Улица, 38 Дом
5.1	Сведения о местоположении здания, сооружения, объекта незавершенного строительства (при отсутствии адреса) в структурированном в соответствии с федеральной информационной адресной системой виде	—
5.2	Дополнительные сведения о местоположении	—
6.	Иные сведения	—
3. Пояснения к сведениям об объекте недвижимости с кадастровым номером <u>59:13:0060238:77</u>		
1.	—	

**Описание местоположения зданий, сооружений,
объектов незавершенного строительства на земельном участке**

1. Сведения о характерных точках контура объекта недвижимости с кадастровым номером 59:13:0060238:78

Система координат МСК-59, зона 2

Зона № 2

Обозначение характерных точек контура	Содержатся в Едином государственном реестре недвижимости			Определены в ходе выполнения комплексных кадастровых работ			Метод определения координат	Формулы, примененные для расчета средней квадратической погрешности определения координат характерных точек (M_t), м, с подставленными в такие формулы значениями и итоговые (вычисленные) значения M_t , м
	Координаты , м		Радиус, с, м	Координаты , м		Радиус, м		
	X	Y	R	X	Y	R		
1	2	3	4	5	6	7	8	9
н1130	–	–	–	3968 29.31	2192 251.2 2	–	Метод спутниковых геодезических измерений (определений)	$M_t = \sqrt{(0.07^2 + 0.07^2)} = 0.10$
н1140	–	–	–	3968 36.62	2192 255.1 2	–	Метод спутниковых геодезических измерений (определений)	$M_t = \sqrt{(0.07^2 + 0.07^2)} = 0.10$
н1150	–	–	–	3968 31.68	2192 264.5 6	–	Метод спутниковых геодезических измерений	$M_t = \sqrt{(0.07^2 + 0.07^2)} = 0.10$

							(определений)	
н1160	–	–	–	3968 24.34	2192 260.7 3	–	Метод спутниковых геодезических измерений (определений)	$Mt=\sqrt{(0.07^2+0.07^2)}=0.10$
н1130	–	–	–	3968 29.31	2192 251.2 2	–	Метод спутниковых геодезических измерений (определений)	$Mt=\sqrt{(0.07^2+0.07^2)}=0.10$

2. Сведения о характеристиках объекта недвижимости с кадастровым номером 59:13:0060238:78

№ п/п	Наименование характеристики	Значение характеристики
1	2	3
1.	Вид объекта недвижимости	Здание
2.	Ранее присвоенный государственный учетный номер (инвентарный) здания, сооружения, объекта незавершенного строительства	–
3.	Кадастровый номер земельного участка (земельных участков), в границах которого (которых) расположены здание, сооружение, объект незавершенного строительства	59:13:0060238:38
4.	Уникальный учетный номер кадастрового квартала, в границах которого расположены здание, сооружение, объект незавершенного строительства	59:13:0060238
5.	Адрес здания, сооружения, объекта незавершенного строительства	Пермский край, Бардымский р-н, Барда с, Матросова ул, 40 д
5.1	Сведения о местоположении здания, сооружения, объекта незавершенного строительства (при отсутствии адреса) в структурированном в соответствии с федеральной информационной адресной системой виде	–
5.2	Дополнительные сведения о местоположении	–
6.	Иные сведения	–

3. Пояснения к сведениям об объекте недвижимости с кадастровым номером

59:13:0060238:78

1.

–

**Описание местоположения зданий, сооружений,
объектов незавершенного строительства на земельном участке**

1. Сведения о характерных точках контура объекта недвижимости с кадастровым номером 59:13:0060238:79

Система координат МСК-59, зона 2

Зона № 2

Обозначение характерных точек контура	Содержатся в Едином государственном реестре недвижимости			Определены в ходе выполнения комплексных кадастровых работ			Метод определения координат	Формулы, примененные для расчета средней квадратической погрешности определения координат характерных точек (M_t), м, с подставленными в такие формулы значениями и итоговые (вычисленные) значения M_t , м
	Координаты, м		Радиус, м	Координаты, м		Радиус, м		
	X	Y	R	X	Y	R		
1	2	3	4	5	6	7	8	9
н1170	–	–	–	3968 82.39	2192 283.99	–	Метод спутниковых геодезических измерений (определений)	$M_t = \sqrt{(0.07^2 + 0.07^2)} = 0.10$
н1180	–	–	–	3968 78.76	2192 292.98	–	Метод спутниковых геодезических измерений (определений)	$M_t = \sqrt{(0.07^2 + 0.07^2)} = 0.10$
н1190	–	–	–	3968 68.27	2192 288.82	–	Метод спутниковых геодезических измерений	$M_t = \sqrt{(0.07^2 + 0.07^2)} = 0.10$

							(определений)	
н1200	–	–	–	3968 71.81	2192 279.78	–	Метод спутниковых геодезических измерений (определений)	$Mt=\sqrt{(0.07^2+0.07^2)}=0.10$
н1170	–	–	–	3968 82.39	2192 283.99	–	Метод спутниковых геодезических измерений (определений)	$Mt=\sqrt{(0.07^2+0.07^2)}=0.10$

2. Сведения о характеристиках объекта недвижимости с кадастровым номером 59:13:0060238:79

№ п/п	Наименование характеристики	Значение характеристики
1	2	3
1.	Вид объекта недвижимости	Здание
2.	Ранее присвоенный государственный учетный номер (инвентарный) здания, сооружения, объекта незавершенного строительства	–
3.	Кадастровый номер земельного участка (земельных участков), в границах которого (которых) расположены здание, сооружение, объект незавершенного строительства	59:13:0060238:37
4.	Уникальный учетный номер кадастрового квартала, в границах которого расположены здание, сооружение, объект незавершенного строительства	59:13:0060238
5.	Адрес здания, сооружения, объекта незавершенного строительства	Пермский край, Бардымский р-н, Барда с, Матросова ул, 42 д
5.1	Сведения о местоположении здания, сооружения, объекта незавершенного строительства (при отсутствии адреса) в структурированном в соответствии с федеральной информационной адресной системой виде	–
5.2	Дополнительные сведения о местоположении	–
6.	Иные сведения	–

3. Пояснения к сведениям об объекте недвижимости с кадастровым номером

59:13:0060238:79

1.

–

**Описание местоположения зданий, сооружений,
объектов незавершенного строительства на земельном участке**

1. Сведения о характерных точках контура объекта недвижимости с кадастровым номером 59:13:0060238:80

Система координат МСК-59, зона 2

Зона № 2

Обозначение характерных точек контура	Содержатся в Едином государственном реестре недвижимости			Определены в ходе выполнения комплексных кадастровых работ			Метод определения координат	Формулы, примененные для расчета средней квадратической погрешности определения координат характерных точек (M_t), м, с подставленными в такие формулы значениями и итоговые (вычисленные) значения M_t , м
	Координаты , м		Радиус, с, м	Координаты , м		Радиус, м		
	X	Y	R	X	Y	R		
1	2	3	4	5	6	7	8	9
н1210	–	–	–	3969 18.39	2192 256.7 3	–	Метод спутниковых геодезически х измерений (определений)	$M_t = \sqrt{(0.07^2 + 0.07^2)} = 0.10$
н1220	–	–	–	3969 29.94	2192 264.2 3	–	Метод спутниковых геодезически х измерений (определений)	$M_t = \sqrt{(0.07^2 + 0.07^2)} = 0.10$
н1230	–	–	–	3969 26.02	2192 270.3 2	–	Метод спутниковых геодезически х измерений	$M_t = \sqrt{(0.07^2 + 0.07^2)} = 0.10$

							(определений)	
н1240	–	–	–	3969 22.57	2192 268.1 0	–	Метод спутниковых геодезических измерений (определений)	$Mt=\sqrt{(0.07^2+0.07^2)}=0.10$
н1250	–	–	–	3969 19.20	2192 273.3 4	–	Метод спутниковых геодезических измерений (определений)	$Mt=\sqrt{(0.07^2+0.07^2)}=0.10$
н1260	–	–	–	3969 11.03	2192 268.0 8	–	Метод спутниковых геодезических измерений (определений)	$Mt=\sqrt{(0.07^2+0.07^2)}=0.10$
н1210	–	–	–	3969 18.39	2192 256.7 3	–	Метод спутниковых геодезических измерений (определений)	$Mt=\sqrt{(0.07^2+0.07^2)}=0.10$

2. Сведения о характеристиках объекта недвижимости с кадастровым номером 59:13:0060238:80

№ п/п	Наименование характеристики	Значение характеристики
1	2	3
1.	Вид объекта недвижимости	Здание
2.	Ранее присвоенный государственный учетный номер (инвентарный) здания, сооружения, объекта незавершенного строительства	–
3.	Кадастровый номер земельного участка (земельных участков), в границах которого (которых) расположены здание, сооружение, объект незавершенного строительства	59:13:0060238:119
4.	Уникальный учетный номер кадастрового квартала, в границах которого расположены здание, сооружение, объект незавершенного строительства	59:13:0060238

5.	Адрес здания, сооружения, объекта незавершенного строительства	Пермский край, Бардымский р-н, Барда с, Матросова ул, 44 д
5.1	Сведения о местоположении здания, сооружения, объекта незавершенного строительства (при отсутствии адреса) в структурированном в соответствии с федеральной информационной адресной системой виде	–
5.2	Дополнительные сведения о местоположении	–
6.	Иные сведения	–
3. Пояснения к сведениям об объекте недвижимости с кадастровым номером <u>59:13:0060238:80</u>		
1.	–	

**Описание местоположения зданий, сооружений,
объектов незавершенного строительства на земельном участке**

1. Сведения о характерных точках контура объекта недвижимости с кадастровым номером 59:13:0060238:81

Система координат МСК-59, зона 2

Зона № 2

Обозначение характерных точек контура	Содержатся в Едином государственном реестре недвижимости			Определены в ходе выполнения комплексных кадастровых работ			Метод определения координат	Формулы, примененные для расчета средней квадратической погрешности определения координат характерных точек (M_t), м, с подставленными в такие формулы значениями и итоговые (вычисленные) значения M_t , м
	Координаты, м		Радиус, м	Координаты, м		Радиус, м		
	X	Y	R	X	Y	R		
1	2	3	4	5	6	7	8	9
н1270	–	–	–	3967 89.31	2192 138.5 9	–	Метод спутниковых геодезических измерений (определений)	$M_t = \sqrt{(0.07^2 + 0.07^2)} = 0.10$
н1280	–	–	–	3967 93.34	2192 139.7 7	–	Метод спутниковых геодезических измерений (определений)	$M_t = \sqrt{(0.07^2 + 0.07^2)} = 0.10$
н1290	–	–	–	3967 94.08	2192 137.1 7	–	Метод спутниковых геодезических измерений	$M_t = \sqrt{(0.07^2 + 0.07^2)} = 0.10$

							(определений)	
н1300	–	–	–	3967 95.95	2192 137.7 0	–	Метод спутниковых геодезических измерений (определений)	$Mt=\sqrt{(0.07^2+0.07^2)}=0.10$
н1310	–	–	–	3967 96.30	2192 136.4 2	–	Метод спутниковых геодезических измерений (определений)	$Mt=\sqrt{(0.07^2+0.07^2)}=0.10$
н1320	–	–	–	3967 98.14	2192 136.9 4	–	Метод спутниковых геодезических измерений (определений)	$Mt=\sqrt{(0.07^2+0.07^2)}=0.10$
н1330	–	–	–	3967 97.46	2192 139.3 7	–	Метод спутниковых геодезических измерений (определений)	$Mt=\sqrt{(0.07^2+0.07^2)}=0.10$
н1340	–	–	–	3967 98.49	2192 139.6 6	–	Метод спутниковых геодезических измерений (определений)	$Mt=\sqrt{(0.07^2+0.07^2)}=0.10$
н1350	–	–	–	3967 97.96	2192 141.5 3	–	Метод спутниковых геодезических измерений (определений)	$Mt=\sqrt{(0.07^2+0.07^2)}=0.10$
н1360	–	–	–	3967 96.93	2192 141.2 4	–	Метод спутниковых геодезических измерений (определений)	$Mt=\sqrt{(0.07^2+0.07^2)}=0.10$
н1370	–	–	–	3967	2192	–	Метод	$Mt=\sqrt{(0.07^2+0.07^2)}=0.10$

				95.40	146.6 7		спутниковых геодезически х измерений (определений)	10
н138О	–	–	–	3967 87.56	2192 144.4 2	–	Метод спутниковых геодезически х измерений (определений)	$Mt=\sqrt{(0.07^2+0.07^2)}=0.10$
н127О	–	–	–	3967 89.31	2192 138.5 9	–	Метод спутниковых геодезически х измерений (определений)	$Mt=\sqrt{(0.07^2+0.07^2)}=0.10$

2. Сведения о характеристиках объекта недвижимости с кадастровым номером 59:13:0060238:81

№ п/п	Наименование характеристики	Значение характеристики
1	2	3
1.	Вид объекта недвижимости	Здание
2.	Ранее присвоенный государственный учетный номер (инвентарный) здания, сооружения, объекта незавершенного строительства	–
3.	Кадастровый номер земельного участка (земельных участков), в границах которого (которых) расположены здание, сооружение, объект незавершенного строительства	59:13:0060238:32
4.	Уникальный учетный номер кадастрового квартала, в границах которого расположены здание, сооружение, объект незавершенного строительства	59:13:0060238
5.	Адрес здания, сооружения, объекта незавершенного строительства	Пермский край, Бардымский р-н, Барда с, Матросова ул, 45 д
5.1	Сведения о местоположении здания, сооружения, объекта незавершенного строительства (при отсутствии адреса) в структурированном в соответствии с федеральной информационной адресной системой виде	–
5.2	Дополнительные сведения о местоположении	–

6.	Иные сведения	–
3. Пояснения к сведениям об объекте недвижимости с кадастровым номером <u>59:13:0060238:81</u>		
1.	–	

**Описание местоположения зданий, сооружений,
объектов незавершенного строительства на земельном участке**

1. Сведения о характерных точках контура объекта недвижимости с кадастровым номером 59:13:0060238:82

Система координат МСК-59, зона 2

Зона № 2

Обозначение характерных точек контура	Содержатся в Едином государственном реестре недвижимости			Определены в ходе выполнения комплексных кадастровых работ			Метод определения координат	Формулы, примененные для расчета средней квадратической погрешности определения координат характерных точек (M_t), м, с подставленными в такие формулы значениями и итоговые (вычисленные) значения M_t , м
	Координаты , м		Радиус, с, м	Координаты , м		Радиус, м		
	X	Y	R	X	Y	R		
1	2	3	4	5	6	7	8	9
н1390	–	–	–	3969 47.08	2192 341.4 5	–	Метод спутниковых геодезических измерений (определений)	$M_t = \sqrt{(0.07^2 + 0.07^2)} = 0.10$
н1400	–	–	–	3969 54.07	2192 345.4 3	–	Метод спутниковых геодезических измерений (определений)	$M_t = \sqrt{(0.07^2 + 0.07^2)} = 0.10$
н1410	–	–	–	3969 46.96	2192 358.3 1	–	Метод спутниковых геодезических измерений	$M_t = \sqrt{(0.07^2 + 0.07^2)} = 0.10$

							(определений)	
н1420	–	–	–	3969 39.96	2192 354.5 0	–	Метод спутниковых геодезических измерений (определений)	$Mt=\sqrt{(0.07^2+0.07^2)}=0.10$
н1390	–	–	–	3969 47.08	2192 341.4 5	–	Метод спутниковых геодезических измерений (определений)	$Mt=\sqrt{(0.07^2+0.07^2)}=0.10$

2. Сведения о характеристиках объекта недвижимости с кадастровым номером 59:13:0060238:82

№ п/п	Наименование характеристики	Значение характеристики
1	2	3
1.	Вид объекта недвижимости	Здание
2.	Ранее присвоенный государственный учетный номер (инвентарный) здания, сооружения, объекта незавершенного строительства	–
3.	Кадастровый номер земельного участка (земельных участков), в границах которого (которых) расположены здание, сооружение, объект незавершенного строительства	59:13:0060238:43
4.	Уникальный учетный номер кадастрового квартала, в границах которого расположены здание, сооружение, объект незавершенного строительства	59:13:0060238
5.	Адрес здания, сооружения, объекта незавершенного строительства	Пермский край, Бардымский р-н, Барда с, Матросова ул, 46 д
5.1	Сведения о местоположении здания, сооружения, объекта незавершенного строительства (при отсутствии адреса) в структурированном в соответствии с федеральной информационной адресной системой виде	–
5.2	Дополнительные сведения о местоположении	–
6.	Иные сведения	–

3. Пояснения к сведениям об объекте недвижимости с кадастровым номером

59:13:0060238:82

1.

–

**Описание местоположения зданий, сооружений,
объектов незавершенного строительства на земельном участке**

1. Сведения о характерных точках контура объекта недвижимости с кадастровым номером 59:13:0060238:83

Система координат МСК-59, зона 2

Зона № 2

Обозначение характерных точек контура	Содержатся в Едином государственном реестре недвижимости			Определены в ходе выполнения комплексных кадастровых работ			Метод определения координат	Формулы, примененные для расчета средней квадратической погрешности определения координат характерных точек (M_t), м, с подставленными в такие формулы значениями и итоговые (вычисленные) значения M_t , м
	Координаты, м		Радиус, м	Координаты, м		Радиус, м		
	X	Y	R	X	Y	R		
1	2	3	4	5	6	7	8	9
н1430	–	–	–	3967 85.98	2192 172.6 1	–	Метод спутниковых геодезических измерений (определений)	$M_t = \sqrt{(0.07^2 + 0.07^2)} = 0.10$
н1440	–	–	–	3967 82.99	2192 181.8 4	–	Метод спутниковых геодезических измерений (определений)	$M_t = \sqrt{(0.07^2 + 0.07^2)} = 0.10$
н1450	–	–	–	3967 77.06	2192 179.9 5	–	Метод спутниковых геодезических измерений	$M_t = \sqrt{(0.07^2 + 0.07^2)} = 0.10$

							(определений)	
н1460	–	–	–	3967 80.07	2192 170.6 5	–	Метод спутниковых геодезических измерений (определений)	$Mt=\sqrt{(0.07^2+0.07^2)}=0.10$
н1430	–	–	–	3967 85.98	2192 172.6 1	–	Метод спутниковых геодезических измерений (определений)	$Mt=\sqrt{(0.07^2+0.07^2)}=0.10$

2. Сведения о характеристиках объекта недвижимости с кадастровым номером 59:13:0060238:83

№ п/п	Наименование характеристики	Значение характеристики
1	2	3
1.	Вид объекта недвижимости	Здание
2.	Ранее присвоенный государственный учетный номер (инвентарный) здания, сооружения, объекта незавершенного строительства	–
3.	Кадастровый номер земельного участка (земельных участков), в границах которого (которых) расположены здание, сооружение, объект незавершенного строительства	59:13:0060238:33
4.	Уникальный учетный номер кадастрового квартала, в границах которого расположены здание, сооружение, объект незавершенного строительства	59:13:0060238
5.	Адрес здания, сооружения, объекта незавершенного строительства	Пермский край, Бардымский р-н, Барда с, Матросова ул, 47 д
5.1	Сведения о местоположении здания, сооружения, объекта незавершенного строительства (при отсутствии адреса) в структурированном в соответствии с федеральной информационной адресной системой виде	–
5.2	Дополнительные сведения о местоположении	–
6.	Иные сведения	–

3. Пояснения к сведениям об объекте недвижимости с кадастровым номером

59:13:0060238:83

1.

–

**Описание местоположения зданий, сооружений,
объектов незавершенного строительства на земельном участке**

1. Сведения о характерных точках контура объекта недвижимости с кадастровым номером 59:13:0060238:84

Система координат МСК-59, зона 2

Зона № 2

Обозначение характерных точек контура	Содержатся в Едином государственном реестре недвижимости			Определены в ходе выполнения комплексных кадастровых работ			Метод определения координат	Формулы, примененные для расчета средней квадратической погрешности определения координат характерных точек (M_t), м, с подставленными в такие формулы значениями и итоговые (вычисленные) значения M_t , м
	Координаты , м		Радиус, с, м	Координаты , м		Радиус, м		
	X	Y	R	X	Y	R		
1	2	3	4	5	6	7	8	9
н1470	–	–	–	3968 23.51	2192 215.9 0	–	Метод спутниковых геодезически х измерений (определений)	$M_t = \sqrt{(0.07^2 + 0.07^2)} = 0.10$
н1480	–	–	–	3968 19.57	2192 223.5 9	–	Метод спутниковых геодезически х измерений (определений)	$M_t = \sqrt{(0.07^2 + 0.07^2)} = 0.10$
н1490	–	–	–	3968 08.95	2192 218.0 2	–	Метод спутниковых геодезически х измерений	$M_t = \sqrt{(0.07^2 + 0.07^2)} = 0.10$

							(определений)	
н1500	–	–	–	3968 12.99	2192 210.38	–	Метод спутниковых геодезических измерений (определений)	$Mt=\sqrt{(0.07^2+0.07^2)}=0.10$
н1470	–	–	–	3968 23.51	2192 215.90	–	Метод спутниковых геодезических измерений (определений)	$Mt=\sqrt{(0.07^2+0.07^2)}=0.10$

2. Сведения о характеристиках объекта недвижимости с кадастровым номером 59:13:0060238:84

№ п/п	Наименование характеристики	Значение характеристики
1	2	3
1.	Вид объекта недвижимости	Здание
2.	Ранее присвоенный государственный учетный номер (инвентарный) здания, сооружения, объекта незавершенного строительства	–
3.	Кадастровый номер земельного участка (земельных участков), в границах которого (которых) расположены здание, сооружение, объект незавершенного строительства	59:13:0060238:34
4.	Уникальный учетный номер кадастрового квартала, в границах которого расположены здание, сооружение, объект незавершенного строительства	59:13:0060238
5.	Адрес здания, сооружения, объекта незавершенного строительства	Пермский край, Бардымский р-н, Барда с, Матросова ул, 49 д
5.1	Сведения о местоположении здания, сооружения, объекта незавершенного строительства (при отсутствии адреса) в структурированном в соответствии с федеральной информационной адресной системой виде	–
5.2	Дополнительные сведения о местоположении	–
6.	Иные сведения	–

3. Пояснения к сведениям об объекте недвижимости с кадастровым номером

59:13:0060238:84

1.

–

**Описание местоположения зданий, сооружений,
объектов незавершенного строительства на земельном участке**

1. Сведения о характерных точках контура объекта недвижимости с кадастровым номером 59:13:0060238:85

Система координат МСК-59, зона 2

Зона № 2

Обозначение характерных точек контура	Содержатся в Едином государственном реестре недвижимости			Определены в ходе выполнения комплексных кадастровых работ			Метод определения координат	Формулы, примененные для расчета средней квадратической погрешности определения координат характерных точек (M_t), м, с подставленными в такие формулы значениями и итоговые (вычисленные) значения M_t , м
	Координаты, м		Радиус, м	Координаты, м		Радиус, м		
	X	Y	R	X	Y	R		
1	2	3	4	5	6	7	8	9
н1510	–	–	–	3970 23.89	2192 368.98	–	Метод спутниковых геодезических измерений (определений)	$M_t = \sqrt{(0.07^2 + 0.07^2)} = 0.10$
н1520	–	–	–	3970 32.40	2192 374.28	–	Метод спутниковых геодезических измерений (определений)	$M_t = \sqrt{(0.07^2 + 0.07^2)} = 0.10$
н1530	–	–	–	3970 26.29	2192 384.25	–	Метод спутниковых геодезических измерений	$M_t = \sqrt{(0.07^2 + 0.07^2)} = 0.10$

							(определений)	
н1540	–	–	–	3970 17.78	2192 378.9 6	–	Метод спутниковых геодезических измерений (определений)	$Mt=\sqrt{(0.07^2+0.07^2)}=0.10$
н1510	–	–	–	3970 23.89	2192 368.9 8	–	Метод спутниковых геодезических измерений (определений)	$Mt=\sqrt{(0.07^2+0.07^2)}=0.10$

2. Сведения о характеристиках объекта недвижимости с кадастровым номером 59:13:0060238:85

№ п/п	Наименование характеристики	Значение характеристики
1	2	3
1.	Вид объекта недвижимости	Здание
2.	Ранее присвоенный государственный учетный номер (инвентарный) здания, сооружения, объекта незавершенного строительства	–
3.	Кадастровый номер земельного участка (земельных участков), в границах которого (которых) расположены здание, сооружение, объект незавершенного строительства	59:13:0060238:249
4.	Уникальный учетный номер кадастрового квартала, в границах которого расположены здание, сооружение, объект незавершенного строительства	59:13:0060238
5.	Адрес здания, сооружения, объекта незавершенного строительства	Пермский край, Бардымский Район, Барда Село, Матросова Переулок, 50 Дом
5.1	Сведения о местоположении здания, сооружения, объекта незавершенного строительства (при отсутствии адреса) в структурированном в соответствии с федеральной информационной адресной системой виде	–
5.2	Дополнительные сведения о местоположении	–
6.	Иные сведения	–

3. Пояснения к сведениям об объекте недвижимости с кадастровым номером 59:13:0060238:85

1.	—
----	---

**Описание местоположения зданий, сооружений,
объектов незавершенного строительства на земельном участке**

1. Сведения о характерных точках контура объекта недвижимости с кадастровым номером 59:13:0060238:86

Система координат МСК-59, зона 2

Зона № 2

Обозначение характерных точек контура	Содержатся в Едином государственном реестре недвижимости		Определены в ходе выполнения комплексных кадастровых работ			Метод определения координат	Формулы, примененные для расчета средней квадратической погрешности определения координат характерных точек (M_t), м, с подставленными в такие формулы значениями и итоговые (вычисленные) значения M_t , м	
	Координаты , м		Координаты , м		Радиус, м			
	X	Y	X	Y	R			
1	2	3	4	5	6	7	8	9
н1550	–	–	–	3970 30.18	2192 337.2 5	–	Метод спутниковых геодезически х измерений (определений)	$M_t = \sqrt{(0.07^2 + 0.07^2)} = 0.10$
н1560	–	–	–	3970 38.02	2192 341.4 9	–	Метод спутниковых геодезически х измерений (определений)	$M_t = \sqrt{(0.07^2 + 0.07^2)} = 0.10$
н1570	–	–	–	3970 37.24	2192 342.9 3	–	Метод спутниковых геодезически х измерений	$M_t = \sqrt{(0.07^2 + 0.07^2)} = 0.10$

							(определений)	
н1580	–	–	–	3970 41.52	2192 345.24	–	Метод спутниковых геодезических измерений (определений)	$Mt=\sqrt{(0.07^2+0.07^2)}=0.10$
н1590	–	–	–	3970 40.04	2192 347.99	–	Метод спутниковых геодезических измерений (определений)	$Mt=\sqrt{(0.07^2+0.07^2)}=0.10$
н1600	–	–	–	3970 35.76	2192 345.68	–	Метод спутниковых геодезических измерений (определений)	$Mt=\sqrt{(0.07^2+0.07^2)}=0.10$
н1610	–	–	–	3970 32.55	2192 351.63	–	Метод спутниковых геодезических измерений (определений)	$Mt=\sqrt{(0.07^2+0.07^2)}=0.10$
н1620	–	–	–	3970 24.72	2192 347.38	–	Метод спутниковых геодезических измерений (определений)	$Mt=\sqrt{(0.07^2+0.07^2)}=0.10$
н1550	–	–	–	3970 30.18	2192 337.25	–	Метод спутниковых геодезических измерений (определений)	$Mt=\sqrt{(0.07^2+0.07^2)}=0.10$

2. Сведения о характеристиках объекта недвижимости с кадастровым номером 59:13:0060238:86

№ п/п	Наименование характеристики	Значение характеристики
1	2	3

1.	Вид объекта недвижимости	Здание
2.	Ранее присвоенный государственный учетный номер (инвентарный) здания, сооружения, объекта незавершенного строительства	–
3.	Кадастровый номер земельного участка (земельных участков), в границах которого (которых) расположены здание, сооружение, объект незавершенного строительства	59:13:0060238:55
4.	Уникальный учетный номер кадастрового квартала, в границах которого расположены здание, сооружение, объект незавершенного строительства	59:13:0060238
5.	Адрес здания, сооружения, объекта незавершенного строительства	Пермский край, Бардымский р-н, Барда с, Матросова ул, 50а д
5.1	Сведения о местоположении здания, сооружения, объекта незавершенного строительства (при отсутствии адреса) в структурированном в соответствии с федеральной информационной адресной системой виде	–
5.2	Дополнительные сведения о местоположении	–
6.	Иные сведения	–
3. Пояснения к сведениям об объекте недвижимости с кадастровым номером <u>59:13:0060238:86</u>		
1.	–	

**Описание местоположения зданий, сооружений,
объектов незавершенного строительства на земельном участке**

1. Сведения о характерных точках контура объекта недвижимости с кадастровым номером 59:13:0060238:87

Система координат МСК-59, зона 2

Зона № 2

Обозначение характерных точек контура	Содержатся в Едином государственном реестре недвижимости			Определены в ходе выполнения комплексных кадастровых работ			Метод определения координат	Формулы, примененные для расчета средней квадратической погрешности определения координат характерных точек (M_t), м, с подставленными в такие формулы значениями и итоговые (вычисленные) значения M_t , м
	Координаты , м		Радиус, с, м	Координаты , м		Радиус, м		
	X	Y	R	X	Y	R		
1	2	3	4	5	6	7	8	9
н1630	–	–	–	3968 73.21	2192 236.7 6	–	Метод спутниковых геодезически х измерений (определений)	$M_t = \sqrt{(0.07^2 + 0.07^2)} = 0.10$
н1640	–	–	–	3968 69.58	2192 244.7 7	–	Метод спутниковых геодезически х измерений (определений)	$M_t = \sqrt{(0.07^2 + 0.07^2)} = 0.10$
н1650	–	–	–	3968 61.73	2192 241.3 0	–	Метод спутниковых геодезически х измерений	$M_t = \sqrt{(0.07^2 + 0.07^2)} = 0.10$

							(определений)	
н1660	–	–	–	3968 65.35	2192 233.2 4	–	Метод спутниковых геодезических измерений (определений)	$Mt=\sqrt{(0.07^2+0.07^2)}=0.10$
н1630	–	–	–	3968 73.21	2192 236.7 6	–	Метод спутниковых геодезических измерений (определений)	$Mt=\sqrt{(0.07^2+0.07^2)}=0.10$

2. Сведения о характеристиках объекта недвижимости с кадастровым номером 59:13:0060238:87

№ п/п	Наименование характеристики	Значение характеристики
1	2	3
1.	Вид объекта недвижимости	Здание
2.	Ранее присвоенный государственный учетный номер (инвентарный) здания, сооружения, объекта незавершенного строительства	–
3.	Кадастровый номер земельного участка (земельных участков), в границах которого (которых) расположены здание, сооружение, объект незавершенного строительства	59:13:0060238:35
4.	Уникальный учетный номер кадастрового квартала, в границах которого расположены здание, сооружение, объект незавершенного строительства	59:13:0060238
5.	Адрес здания, сооружения, объекта незавершенного строительства	Пермский край, Бардымский р-н, Барда с, Матросова ул, 51 д
5.1	Сведения о местоположении здания, сооружения, объекта незавершенного строительства (при отсутствии адреса) в структурированном в соответствии с федеральной информационной адресной системой виде	–
5.2	Дополнительные сведения о местоположении	–
6.	Иные сведения	–

3. Пояснения к сведениям об объекте недвижимости с кадастровым номером

59:13:0060238:87

1.

–

**Описание местоположения зданий, сооружений,
объектов незавершенного строительства на земельном участке**

1. Сведения о характерных точках контура объекта недвижимости с кадастровым номером 59:13:0060238:88

Система координат МСК-59, зона 2

Зона № 2

Обозначение характерных точек контура	Содержатся в Едином государственном реестре недвижимости			Определены в ходе выполнения комплексных кадастровых работ			Метод определения координат	Формулы, примененные для расчета средней квадратической погрешности определения координат характерных точек (M_t), м, с подставленными в такие формулы значениями и итоговые (вычисленные) значения M_t , м
	Координаты , м		Радиус, с, м	Координаты , м		Радиус, м		
	X	Y	R	X	Y	R		
1	2	3	4	5	6	7	8	9
н1630	–	–	–	3970 63.54	2192 382.1 4	–	Метод спутниковых геодезически х измерений (определений)	$M_t = \sqrt{(0.07^2 + 0.07^2)} = 0.10$
н1640	–	–	–	3970 70.66	2192 386.2 9	–	Метод спутниковых геодезически х измерений (определений)	$M_t = \sqrt{(0.07^2 + 0.07^2)} = 0.10$
н1650	–	–	–	3970 67.67	2192 391.5 6	–	Метод спутниковых геодезически х измерений	$M_t = \sqrt{(0.07^2 + 0.07^2)} = 0.10$

							(определений)	
н1660	–	–	–	3970 69.20	2192 393.77	–	Метод спутниковых геодезических измерений (определений)	$Mt=\sqrt{(0.07^2+0.07^2)}=0.10$
н1670	–	–	–	3970 67.96	2192 395.69	–	Метод спутниковых геодезических измерений (определений)	$Mt=\sqrt{(0.07^2+0.07^2)}=0.10$
н1680	–	–	–	3970 65.45	2192 395.54	–	Метод спутниковых геодезических измерений (определений)	$Mt=\sqrt{(0.07^2+0.07^2)}=0.10$
н1690	–	–	–	3970 61.81	2192 401.96	–	Метод спутниковых геодезических измерений (определений)	$Mt=\sqrt{(0.07^2+0.07^2)}=0.10$
н1700	–	–	–	3970 54.16	2192 397.51	–	Метод спутниковых геодезических измерений (определений)	$Mt=\sqrt{(0.07^2+0.07^2)}=0.10$
н1710	–	–	–	3970 56.09	2192 394.11	–	Метод спутниковых геодезических измерений (определений)	$Mt=\sqrt{(0.07^2+0.07^2)}=0.10$
н1720	–	–	–	3970 54.12	2192 393.03	–	Метод спутниковых геодезических измерений (определений)	$Mt=\sqrt{(0.07^2+0.07^2)}=0.10$
н1730	–	–	–	3970	2192	–	Метод	$Mt=\sqrt{(0.07^2+0.07^2)}=0.10$

				56.23	389.28		спутниковых геодезических измерений (определений)	10
н1740	–	–	–	3970 54.97	2192 388.58	–	Метод спутниковых геодезических измерений (определений)	$Mt=\sqrt{(0.07^2+0.07^2)}=0.10$
н1750	–	–	–	3970 56.51	2192 385.58	–	Метод спутниковых геодезических измерений (определений)	$Mt=\sqrt{(0.07^2+0.07^2)}=0.10$
н1760	–	–	–	3970 60.27	2192 387.77	–	Метод спутниковых геодезических измерений (определений)	$Mt=\sqrt{(0.07^2+0.07^2)}=0.10$
н1630	–	–	–	3970 63.54	2192 382.14	–	Метод спутниковых геодезических измерений (определений)	$Mt=\sqrt{(0.07^2+0.07^2)}=0.10$

2. Сведения о характеристиках объекта недвижимости с кадастровым номером 59:13:0060238:88

№ п/п	Наименование характеристики	Значение характеристики
1	2	3
1.	Вид объекта недвижимости	Здание
2.	Ранее присвоенный государственный учетный номер (инвентарный) здания, сооружения, объекта незавершенного строительства	–
3.	Кадастровый номер земельного участка (земельных участков), в границах которого (которых) расположены здание, сооружение, объект незавершенного строительства	59:13:0060238:245

4.	Уникальный учетный номер кадастрового квартала, в границах которого расположены здание, сооружение, объект незавершенного строительства	59:13:0060238
5.	Адрес здания, сооружения, объекта незавершенного строительства	Пермский край, Бардымский р-н, Барда с, Матросова ул, 52 д
5.1	Сведения о местоположении здания, сооружения, объекта незавершенного строительства (при отсутствии адреса) в структурированном в соответствии с федеральной информационной адресной системой виде	–
5.2	Дополнительные сведения о местоположении	–
6.	Иные сведения	–
3. Пояснения к сведениям об объекте недвижимости с кадастровым номером 59:13:0060238:88		
1.	–	

**Описание местоположения зданий, сооружений,
объектов незавершенного строительства на земельном участке**

1. Сведения о характерных точках контура объекта недвижимости с кадастровым номером 59:13:0060238:89

Система координат МСК-59, зона 2

Зона № 2

Обозначение характерных точек контура	Содержатся в Едином государственном реестре недвижимости			Определены в ходе выполнения комплексных кадастровых работ			Метод определения координат	Формулы, примененные для расчета средней квадратической погрешности определения координат характерных точек (M_t), м, с подставленными в такие формулы значениями и итоговые (вычисленные) значения M_t , м
	Координаты , м		Радиус, с, м	Координаты , м		Радиус, м		
	X	Y	R	X	Y	R		
1	2	3	4	5	6	7	8	9
н1770	–	–	–	3970 86.90	2192 412.5 9	–	Метод спутниковых геодезических измерений (определений)	$M_t = \sqrt{(0.07^2 + 0.07^2)} = 0.10$
н1780	–	–	–	3970 85.96	2192 411.9 7	–	Метод спутниковых геодезических измерений (определений)	$M_t = \sqrt{(0.07^2 + 0.07^2)} = 0.10$
н1790	–	–	–	3970 86.82	2192 410.6 6	–	Метод спутниковых геодезических измерений	$M_t = \sqrt{(0.07^2 + 0.07^2)} = 0.10$

							(определений)	
н1800	–	–	–	3970 87.81	2192 411.3 1	–	Метод спутниковых геодезических измерений (определений)	$Mt=\sqrt{(0.07^2+0.07^2)}=0.10$
н1810	–	–	–	3970 88.16	2192 410.8 2	–	Метод спутниковых геодезических измерений (определений)	$Mt=\sqrt{(0.07^2+0.07^2)}=0.10$
н1820	–	–	–	3970 95.71	2192 416.0 1	–	Метод спутниковых геодезических измерений (определений)	$Mt=\sqrt{(0.07^2+0.07^2)}=0.10$
н1830	–	–	–	3970 89.52	2192 425.4 8	–	Метод спутниковых геодезических измерений (определений)	$Mt=\sqrt{(0.07^2+0.07^2)}=0.10$
н1840	–	–	–	3970 81.62	2192 420.3 2	–	Метод спутниковых геодезических измерений (определений)	$Mt=\sqrt{(0.07^2+0.07^2)}=0.10$
н1770	–	–	–	3970 86.90	2192 412.5 9	–	Метод спутниковых геодезических измерений (определений)	$Mt=\sqrt{(0.07^2+0.07^2)}=0.10$

2. Сведения о характеристиках объекта недвижимости с кадастровым номером 59:13:0060238:89

№ п/п	Наименование характеристики	Значение характеристики
1	2	3

1.	Вид объекта недвижимости	Здание
2.	Ранее присвоенный государственный учетный номер (инвентарный) здания, сооружения, объекта незавершенного строительства	–
3.	Кадастровый номер земельного участка (земельных участков), в границах которого (которых) расположены здание, сооружение, объект незавершенного строительства	59:13:0060238:58
4.	Уникальный учетный номер кадастрового квартала, в границах которого расположены здание, сооружение, объект незавершенного строительства	59:13:0060238
5.	Адрес здания, сооружения, объекта незавершенного строительства	Пермский край, Бардымский Район, Барда Село, Матросова Переулок, 54 Дом
5.1	Сведения о местоположении здания, сооружения, объекта незавершенного строительства (при отсутствии адреса) в структурированном в соответствии с федеральной информационной адресной системой виде	–
5.2	Дополнительные сведения о местоположении	–
6.	Иные сведения	–
3. Пояснения к сведениям об объекте недвижимости с кадастровым номером <u>59:13:0060238:89</u>		
1.	–	

**Описание местоположения зданий, сооружений,
объектов незавершенного строительства на земельном участке**

1. Сведения о характерных точках контура объекта недвижимости с кадастровым номером 59:13:0060238:91

Система координат МСК-59, зона 2

Зона № 2

Обозначение характерных точек контура	Содержатся в Едином государственном реестре недвижимости			Определены в ходе выполнения комплексных кадастровых работ			Метод определения координат	Формулы, примененные для расчета средней квадратической погрешности определения координат характерных точек (M_t), м, с подставленными в такие формулы значениями и итоговые (вычисленные) значения M_t , м
	Координаты , м		Радиус, с, м	Координаты , м		Радиус, м		
	X	Y	R	X	Y	R		
1	2	3	4	5	6	7	8	9
н1850	–	–	–	3971 84.53	2192 506.7 5	–	Метод спутниковых геодезически х измерений (определений)	$M_t = \sqrt{(0.07^2 + 0.07^2)} = 0.10$
н1860	–	–	–	3971 92.09	2192 513.2 3	–	Метод спутниковых геодезически х измерений (определений)	$M_t = \sqrt{(0.07^2 + 0.07^2)} = 0.10$
н1870	–	–	–	3971 86.30	2192 519.9 9	–	Метод спутниковых геодезически х измерений	$M_t = \sqrt{(0.07^2 + 0.07^2)} = 0.10$

							(определений)	
н1880	–	–	–	3971 78.74	2192 513.5 0	–	Метод спутниковых геодезических измерений (определений)	$Mt=\sqrt{(0.07^2+0.07^2)}=0.10$
н1850	–	–	–	3971 84.53	2192 506.7 5	–	Метод спутниковых геодезических измерений (определений)	$Mt=\sqrt{(0.07^2+0.07^2)}=0.10$

2. Сведения о характеристиках объекта недвижимости с кадастровым номером 59:13:0060238:91

№ п/п	Наименование характеристики	Значение характеристики
1	2	3
1.	Вид объекта недвижимости	Здание
2.	Ранее присвоенный государственный учетный номер (инвентарный) здания, сооружения, объекта незавершенного строительства	–
3.	Кадастровый номер земельного участка (земельных участков), в границах которого (которых) расположены здание, сооружение, объект незавершенного строительства	59:13:0060238:47
4.	Уникальный учетный номер кадастрового квартала, в границах которого расположены здание, сооружение, объект незавершенного строительства	59:13:0060238
5.	Адрес здания, сооружения, объекта незавершенного строительства	Пермский край, Бардымский Район, Барда Село, Матросова Переулок, 58 Дом
5.1	Сведения о местоположении здания, сооружения, объекта незавершенного строительства (при отсутствии адреса) в структурированном в соответствии с федеральной информационной адресной системой виде	–
5.2	Дополнительные сведения о местоположении	–
6.	Иные сведения	–

3. Пояснения к сведениям об объекте недвижимости с кадастровым номером 59:13:0060238:91

1.	—
----	---

**Описание местоположения зданий, сооружений,
объектов незавершенного строительства на земельном участке**

1. Сведения о характерных точках контура объекта недвижимости с кадастровым номером 59:13:0060238:92

Система координат МСК-59, зона 2

Зона № 2

Обозначение характерных точек контура	Содержатся в Едином государственном реестре недвижимости			Определены в ходе выполнения комплексных кадастровых работ			Метод определения координат	Формулы, примененные для расчета средней квадратической погрешности определения координат характерных точек (M_t), м, с подставленными в такие формулы значениями и итоговые (вычисленные) значения M_t , м
	Координаты, м		Радиус, м	Координаты, м		Радиус, м		
	X	Y	R	X	Y	R		
1	2	3	4	5	6	7	8	9
н1890	–	–	–	3972 46.81	2192 556.1 6	–	Метод спутниковых геодезических измерений (определений)	$M_t = \sqrt{(0.07^2 + 0.07^2)} = 0.10$
н1900	–	–	–	3972 56.38	2192 563.7 6	–	Метод спутниковых геодезических измерений (определений)	$M_t = \sqrt{(0.07^2 + 0.07^2)} = 0.10$
н1910	–	–	–	3972 49.95	2192 571.8 6	–	Метод спутниковых геодезических измерений	$M_t = \sqrt{(0.07^2 + 0.07^2)} = 0.10$

							(определений)	
н1920	–	–	–	3972 40.38	2192 564.2 6	–	Метод спутниковых геодезических измерений (определений)	$Mt=\sqrt{(0.07^2+0.07^2)}=0.10$
н1890	–	–	–	3972 46.81	2192 556.1 6	–	Метод спутниковых геодезических измерений (определений)	$Mt=\sqrt{(0.07^2+0.07^2)}=0.10$

2. Сведения о характеристиках объекта недвижимости с кадастровым номером 59:13:0060238:92

№ п/п	Наименование характеристики	Значение характеристики
1	2	3
1.	Вид объекта недвижимости	Здание
2.	Ранее присвоенный государственный учетный номер (инвентарный) здания, сооружения, объекта незавершенного строительства	–
3.	Кадастровый номер земельного участка (земельных участков), в границах которого (которых) расположены здание, сооружение, объект незавершенного строительства	59:13:0060238:238
4.	Уникальный учетный номер кадастрового квартала, в границах которого расположены здание, сооружение, объект незавершенного строительства	59:13:0060238
5.	Адрес здания, сооружения, объекта незавершенного строительства	Пермский край, Бардымский р-н, Барда с, Матросова ул, 62 д
5.1	Сведения о местоположении здания, сооружения, объекта незавершенного строительства (при отсутствии адреса) в структурированном в соответствии с федеральной информационной адресной системой виде	–
5.2	Дополнительные сведения о местоположении	–
6.	Иные сведения	–

3. Пояснения к сведениям об объекте недвижимости с кадастровым номером

59:13:0060238:92

1.

–

**Описание местоположения зданий, сооружений,
объектов незавершенного строительства на земельном участке**

1. Сведения о характерных точках контура объекта недвижимости с кадастровым номером 59:13:0060238:96

Система координат МСК-59, зона 2

Зона № 2

Обозначение характерных точек контура	Содержатся в Едином государственном реестре недвижимости			Определены в ходе выполнения комплексных кадастровых работ			Метод определения координат	Формулы, примененные для расчета средней квадратической погрешности определения координат характерных точек (M_t), м, с подставленными в такие формулы значениями и итоговые (вычисленные) значения M_t , м
	Координаты , м		Радиус, с, м	Координаты , м		Радиус, м		
	X	Y	R	X	Y	R		
1	2	3	4	5	6	7	8	9
н1930	–	–	–	3971 93.43	2192 462.7 3	–	Метод спутниковых геодезических измерений (определений)	$M_t = \sqrt{(0.07^2 + 0.07^2)} = 0.10$
н1940	–	–	–	3971 89.79	2192 466.2 3	–	Метод спутниковых геодезических измерений (определений)	$M_t = \sqrt{(0.07^2 + 0.07^2)} = 0.10$
н1950	–	–	–	3971 86.64	2192 462.5 1	–	Метод спутниковых геодезических измерений	$M_t = \sqrt{(0.07^2 + 0.07^2)} = 0.10$

							(определений)	
н1960	–	–	–	3971 90.22	2192 459.1 1	–	Метод спутниковых геодезических измерений (определений)	$Mt=\sqrt{(0.07^2+0.07^2)}=0.10$
н1930	–	–	–	3971 93.43	2192 462.7 3	–	Метод спутниковых геодезических измерений (определений)	$Mt=\sqrt{(0.07^2+0.07^2)}=0.10$

2. Сведения о характеристиках объекта недвижимости с кадастровым номером 59:13:0060238:96

№ п/п	Наименование характеристики	Значение характеристики
1	2	3
1.	Вид объекта недвижимости	Здание
2.	Ранее присвоенный государственный учетный номер (инвентарный) здания, сооружения, объекта незавершенного строительства	–
3.	Кадастровый номер земельного участка (земельных участков), в границах которого (которых) расположены здание, сооружение, объект незавершенного строительства	59:13:0060238:51
4.	Уникальный учетный номер кадастрового квартала, в границах которого расположены здание, сооружение, объект незавершенного строительства	59:13:0060238
5.	Адрес здания, сооружения, объекта незавершенного строительства	Пермский край, Бардымский р-н, Барда с, Матросова пер, 56 д
5.1	Сведения о местоположении здания, сооружения, объекта незавершенного строительства (при отсутствии адреса) в структурированном в соответствии с федеральной информационной адресной системой виде	–
5.2	Дополнительные сведения о местоположении	–
6.	Иные сведения	–

3. Пояснения к сведениям об объекте недвижимости с кадастровым номером

59:13:0060238:96

1.

–

**Описание местоположения зданий, сооружений,
объектов незавершенного строительства на земельном участке**

1. Сведения о характерных точках контура объекта недвижимости с кадастровым номером 59:13:0060238:97

Система координат МСК-59, зона 2

Зона № 2

Обозначение характерных точек контура	Содержатся в Едином государственном реестре недвижимости			Определены в ходе выполнения комплексных кадастровых работ			Метод определения координат	Формулы, примененные для расчета средней квадратической погрешности определения координат характерных точек (M_t), м, с подставленными в такие формулы значениями и итоговые (вычисленные) значения M_t , м
	Координаты, м		Радиус, м	Координаты, м		Радиус, м		
	X	Y	R	X	Y	R		
1	2	3	4	5	6	7	8	9
н1970	—	—	—	3972 85.09	2192 455.5 1	—	Метод спутниковых геодезических измерений (определений)	$M_t = \sqrt{(0.07^2 + 0.07^2)} = 0.10$
н1980	—	—	—	3972 89.61	2192 459.0 4	—	Метод спутниковых геодезических измерений (определений)	$M_t = \sqrt{(0.07^2 + 0.07^2)} = 0.10$
н1990	—	—	—	3972 84.17	2192 465.9 8	—	Метод спутниковых геодезических измерений	$M_t = \sqrt{(0.07^2 + 0.07^2)} = 0.10$

							(определений)	
н2000	–	–	–	3972 81.29	2192 463.7 2	–	Метод спутниковых геодезических измерений (определений)	$Mt=\sqrt{(0.07^2+0.07^2)}=0.10$
н2010	–	–	–	3972 79.92	2192 465.4 8	–	Метод спутниковых геодезических измерений (определений)	$Mt=\sqrt{(0.07^2+0.07^2)}=0.10$
н2020	–	–	–	3972 77.10	2192 463.2 7	–	Метод спутниковых геодезических измерений (определений)	$Mt=\sqrt{(0.07^2+0.07^2)}=0.10$
н2030	–	–	–	3972 76.43	2192 464.1 2	–	Метод спутниковых геодезических измерений (определений)	$Mt=\sqrt{(0.07^2+0.07^2)}=0.10$
н2040	–	–	–	3972 74.42	2192 462.5 4	–	Метод спутниковых геодезических измерений (определений)	$Mt=\sqrt{(0.07^2+0.07^2)}=0.10$
н2050	–	–	–	3972 80.12	2192 455.2 6	–	Метод спутниковых геодезических измерений (определений)	$Mt=\sqrt{(0.07^2+0.07^2)}=0.10$
н2060	–	–	–	3972 83.32	2192 457.7 6	–	Метод спутниковых геодезических измерений (определений)	$Mt=\sqrt{(0.07^2+0.07^2)}=0.10$
н1970	–	–	–	3972	2192	–	Метод	$Mt=\sqrt{(0.07^2+0.07^2)}=0.10$

				85.09	455.5 1		спутниковых геодезически х измерений (определений)	10
--	--	--	--	-------	------------	--	---	----

2. Сведения о характеристиках объекта недвижимости с кадастровым номером 59:13:0060238:97

№ п/п	Наименование характеристики	Значение характеристики
1	2	3
1.	Вид объекта недвижимости	Здание
2.	Ранее присвоенный государственный учетный номер (инвентарный) здания, сооружения, объекта незавершенного строительства	–
3.	Кадастровый номер земельного участка (земельных участков), в границах которого (которых) расположены здание, сооружение, объект незавершенного строительства	59:13:0060238:29
4.	Уникальный учетный номер кадастрового квартала, в границах которого расположены здание, сооружение, объект незавершенного строительства	59:13:0060238
5.	Адрес здания, сооружения, объекта незавершенного строительства	Пермский край, Бардымский р-н, Барда с, Гагарина ул, 62 д
5.1	Сведения о местоположении здания, сооружения, объекта незавершенного строительства (при отсутствии адреса) в структурированном в соответствии с федеральной информационной адресной системой виде	–
5.2	Дополнительные сведения о местоположении	–
6.	Иные сведения	–

3. Пояснения к сведениям об объекте недвижимости с кадастровым номером 59:13:0060238:97

1.	–
----	---

**Описание местоположения зданий, сооружений,
объектов незавершенного строительства на земельном участке**

1. Сведения о характерных точках контура объекта недвижимости с кадастровым номером 59:13:0060238:99

Система координат МСК-59, зона 2

Зона № 2

Обозначение характерных точек контура	Содержатся в Едином государственном реестре недвижимости			Определены в ходе выполнения комплексных кадастровых работ			Метод определения координат	Формулы, примененные для расчета средней квадратической погрешности определения координат характерных точек (M_t), м, с подставленными в такие формулы значениями и итоговые (вычисленные) значения M_t , м
	Координаты , м		Радиус, с, м	Координаты , м		Радиус, м		
	X	Y	R	X	Y	R		
1	2	3	4	5	6	7	8	9
н2070	–	–	–	3971 45.32	2192 352.3 5	–	Метод спутниковых геодезически х измерений (определений)	$M_t = \sqrt{(0.07^2 + 0.07^2)} = 0.10$
н2080	–	–	–	3971 39.00	2192 360.0 9	–	Метод спутниковых геодезически х измерений (определений)	$M_t = \sqrt{(0.07^2 + 0.07^2)} = 0.10$
н2090	–	–	–	3971 33.25	2192 355.4 0	–	Метод спутниковых геодезически х измерений	$M_t = \sqrt{(0.07^2 + 0.07^2)} = 0.10$

							(определений)	
н2100	–	–	–	3971 34.58	2192 353.7 7	–	Метод спутниковых геодезических измерений (определений)	$Mt=\sqrt{(0.07^2+0.07^2)}=0.10$
н2110	–	–	–	3971 34.40	2192 353.6 3	–	Метод спутниковых геодезических измерений (определений)	$Mt=\sqrt{(0.07^2+0.07^2)}=0.10$
н2120	–	–	–	3971 39.40	2192 347.5 1	–	Метод спутниковых геодезических измерений (определений)	$Mt=\sqrt{(0.07^2+0.07^2)}=0.10$
н2070	–	–	–	3971 45.32	2192 352.3 5	–	Метод спутниковых геодезических измерений (определений)	$Mt=\sqrt{(0.07^2+0.07^2)}=0.10$

2. Сведения о характеристиках объекта недвижимости с кадастровым номером 59:13:0060238:99

№ п/п	Наименование характеристики	Значение характеристики
1	2	3
1.	Вид объекта недвижимости	Здание
2.	Ранее присвоенный государственный учетный номер (инвентарный) здания, сооружения, объекта незавершенного строительства	–
3.	Кадастровый номер земельного участка (земельных участков), в границах которого (которых) расположены здание, сооружение, объект незавершенного строительства	59:13:0060238:23
4.	Уникальный учетный номер кадастрового квартала, в границах которого расположены здание, сооружение, объект незавершенного строительства	59:13:0060238

5.	Адрес здания, сооружения, объекта незавершенного строительства	Пермский край, Бардымский р-н, Барда с, Гагарина ул, 52 д
5.1	Сведения о местоположении здания, сооружения, объекта незавершенного строительства (при отсутствии адреса) в структурированном в соответствии с федеральной информационной адресной системой виде	–
5.2	Дополнительные сведения о местоположении	–
6.	Иные сведения	–
3. Пояснения к сведениям об объекте недвижимости с кадастровым номером <u>59:13:0060238:99</u>		
1.	–	

**Описание местоположения зданий, сооружений,
объектов незавершенного строительства на земельном участке**

1. Сведения о характерных точках контура объекта недвижимости с кадастровым номером 59:13:0060238:106

Система координат МСК-59, зона 2

Зона № 2

Обозначение характерных точек контура	Содержатся в Едином государственном реестре недвижимости			Определены в ходе выполнения комплексных кадастровых работ			Метод определения координат	Формулы, примененные для расчета средней квадратической погрешности определения координат характерных точек (M_t), м, с подставленными в такие формулы значениями и итоговые (вычисленные) значения M_t , м
	Координаты, м		Радиус, м	Координаты, м		Радиус, м		
	X	Y	R	X	Y	R		
1	2	3	4	5	6	7	8	9
н2130	–	–	–	3973 28.76	2192 487.1 0	–	Метод спутниковых геодезических измерений (определений)	$M_t = \sqrt{(0.07^2 + 0.07^2)} = 0.10$
н2140	–	–	–	3973 45.73	2192 499.2 8	–	Метод спутниковых геодезических измерений (определений)	$M_t = \sqrt{(0.07^2 + 0.07^2)} = 0.10$
н2150	–	–	–	3973 40.26	2192 506.8 7	–	Метод спутниковых геодезических измерений	$M_t = \sqrt{(0.07^2 + 0.07^2)} = 0.10$

							(определений)	
н2160	–	–	–	3973 23.33	2192 494.7 3	–	Метод спутниковых геодезических измерений (определений)	$Mt=\sqrt{(0.07^2+0.07^2)}=0.10$
н2130	–	–	–	3973 28.76	2192 487.1 0	–	Метод спутниковых геодезических измерений (определений)	$Mt=\sqrt{(0.07^2+0.07^2)}=0.10$

2. Сведения о характеристиках объекта недвижимости с кадастровым номером 59:13:0060238:106

№ п/п	Наименование характеристики	Значение характеристики
1	2	3
1.	Вид объекта недвижимости	Здание
2.	Ранее присвоенный государственный учетный номер (инвентарный) здания, сооружения, объекта незавершенного строительства	–
3.	Кадастровый номер земельного участка (земельных участков), в границах которого (которых) расположены здание, сооружение, объект незавершенного строительства	59:13:0060238:240
4.	Уникальный учетный номер кадастрового квартала, в границах которого расположены здание, сооружение, объект незавершенного строительства	59:13:0060238
5.	Адрес здания, сооружения, объекта незавершенного строительства	Пермский край, Бардымский р-н, Барда с, Гагарина ул, 64 д
5.1	Сведения о местоположении здания, сооружения, объекта незавершенного строительства (при отсутствии адреса) в структурированном в соответствии с федеральной информационной адресной системой виде	–
5.2	Дополнительные сведения о местоположении	–
6.	Иные сведения	–

3. Пояснения к сведениям об объекте недвижимости с кадастровым номером

59:13:0060238:106

1.

–

**Описание местоположения зданий, сооружений,
объектов незавершенного строительства на земельном участке**

1. Сведения о характерных точках контура объекта недвижимости с кадастровым номером 59:13:0060238:107

Система координат МСК-59, зона 2

Зона № 2

Обозначение характерных точек контура	Содержатся в Едином государственном реестре недвижимости			Определены в ходе выполнения комплексных кадастровых работ			Метод определения координат	Формулы, примененные для расчета средней квадратической погрешности определения координат характерных точек (M_t), м, с подставленными в такие формулы значениями и итоговые (вычисленные) значения M_t , м
	Координаты, м		Радиус, м	Координаты, м		Радиус, м		
	X	Y	R	X	Y	R		
1	2	3	4	5	6	7	8	9
н2170	–	–	–	3972 49.77	2192 432.7 0	–	Метод спутниковых геодезических измерений (определений)	$M_t = \sqrt{(0.07^2 + 0.07^2)} = 0.10$
н2180	–	–	–	3972 61.28	2192 440.9 5	–	Метод спутниковых геодезических измерений (определений)	$M_t = \sqrt{(0.07^2 + 0.07^2)} = 0.10$
н2190	–	–	–	3972 55.92	2192 448.4 3	–	Метод спутниковых геодезических измерений	$M_t = \sqrt{(0.07^2 + 0.07^2)} = 0.10$

							(определений)	
н2200	–	–	–	3972 44.41	2192 440.18	–	Метод спутниковых геодезических измерений (определений)	$Mt=\sqrt{(0.07^2+0.07^2)}=0.10$
н2170	–	–	–	3972 49.77	2192 432.70	–	Метод спутниковых геодезических измерений (определений)	$Mt=\sqrt{(0.07^2+0.07^2)}=0.10$

2. Сведения о характеристиках объекта недвижимости с кадастровым номером 59:13:0060238:107

№ п/п	Наименование характеристики	Значение характеристики
1	2	3
1.	Вид объекта недвижимости	Здание
2.	Ранее присвоенный государственный учетный номер (инвентарный) здания, сооружения, объекта незавершенного строительства	–
3.	Кадастровый номер земельного участка (земельных участков), в границах которого (которых) расположены здание, сооружение, объект незавершенного строительства	59:13:0060238:243
4.	Уникальный учетный номер кадастрового квартала, в границах которого расположены здание, сооружение, объект незавершенного строительства	59:13:0060238
5.	Адрес здания, сооружения, объекта незавершенного строительства	Пермский край, Бардымский р-н, Барда с, Гагарина ул, 60 д
5.1	Сведения о местоположении здания, сооружения, объекта незавершенного строительства (при отсутствии адреса) в структурированном в соответствии с федеральной информационной адресной системой виде	–
5.2	Дополнительные сведения о местоположении	–
6.	Иные сведения	–

3. Пояснения к сведениям об объекте недвижимости с кадастровым номером

59:13:0060238:107

1.

–

**Описание местоположения зданий, сооружений,
объектов незавершенного строительства на земельном участке**

1. Сведения о характерных точках контура объекта недвижимости с кадастровым номером 59:13:0060238:112

Система координат МСК-59, зона 2

Зона № 2

Обозначение характерных точек контура	Содержатся в Едином государственном реестре недвижимости			Определены в ходе выполнения комплексных кадастровых работ			Метод определения координат	Формулы, примененные для расчета средней квадратической погрешности определения координат характерных точек (M_t), м, с подставленными в такие формулы значениями и итоговые (вычисленные) значения M_t , м
	Координаты , м		Радиус, с, м	Координаты , м		Радиус, м		
	X	Y	R	X	Y	R		
1	2	3	4	5	6	7	8	9
н2210	–	–	–	3972 28.60	2192 414.5 2	–	Метод спутниковых геодезических измерений (определений)	$M_t = \sqrt{(0.07^2 + 0.07^2)} = 0.10$
н2220	–	–	–	3972 23.68	2192 420.8 7	–	Метод спутниковых геодезических измерений (определений)	$M_t = \sqrt{(0.07^2 + 0.07^2)} = 0.10$
н2230	–	–	–	3972 17.25	2192 415.8 9	–	Метод спутниковых геодезических измерений	$M_t = \sqrt{(0.07^2 + 0.07^2)} = 0.10$

							(определений)	
н2240	–	–	–	3972 22.17	2192 409.5 4	–	Метод спутниковых геодезических измерений (определений)	$Mt=\sqrt{(0.07^2+0.07^2)}=0.10$
н2210	–	–	–	3972 28.60	2192 414.5 2	–	Метод спутниковых геодезических измерений (определений)	$Mt=\sqrt{(0.07^2+0.07^2)}=0.10$

2. Сведения о характеристиках объекта недвижимости с кадастровым номером 59:13:0060238:112

№ п/п	Наименование характеристики	Значение характеристики
1	2	3
1.	Вид объекта недвижимости	Здание
2.	Ранее присвоенный государственный учетный номер (инвентарный) здания, сооружения, объекта незавершенного строительства	–
3.	Кадастровый номер земельного участка (земельных участков), в границах которого (которых) расположены здание, сооружение, объект незавершенного строительства	59:13:0060238:26
4.	Уникальный учетный номер кадастрового квартала, в границах которого расположены здание, сооружение, объект незавершенного строительства	59:13:0060238
5.	Адрес здания, сооружения, объекта незавершенного строительства	Пермский край, Бардымский р-н, Барда с, Гагарина ул, 58 д
5.1	Сведения о местоположении здания, сооружения, объекта незавершенного строительства (при отсутствии адреса) в структурированном в соответствии с федеральной информационной адресной системой виде	–
5.2	Дополнительные сведения о местоположении	–
6.	Иные сведения	–

3. Пояснения к сведениям об объекте недвижимости с кадастровым номером

59:13:0060238:112

1.

–

**Описание местоположения зданий, сооружений,
объектов незавершенного строительства на земельном участке**

1. Сведения о характерных точках контура объекта недвижимости с кадастровым номером 59:13:0060238:123

Система координат МСК-59, зона 2

Зона № 2

Обозначение характерных точек контура	Содержатся в Едином государственном реестре недвижимости			Определены в ходе выполнения комплексных кадастровых работ			Метод определения координат	Формулы, примененные для расчета средней квадратической погрешности определения координат характерных точек (M_t), м, с подставленными в такие формулы значениями и итоговые (вычисленные) значения M_t , м
	Координаты , м		Радиус, с, м	Координаты , м		Радиус, м		
	X	Y	R	X	Y	R		
1	2	3	4	5	6	7	8	9
н2250	–	–	–	3972 12.57	2192 402.4 6	–	Метод спутниковых геодезически х измерений (определений)	$M_t = \sqrt{(0.07^2 + 0.07^2)} = 0.10$
н2260	–	–	–	3972 08.35	2192 408.2 8	–	Метод спутниковых геодезически х измерений (определений)	$M_t = \sqrt{(0.07^2 + 0.07^2)} = 0.10$
н2270	–	–	–	3972 04.40	2192 413.6 9	–	Метод спутниковых геодезически х измерений	$M_t = \sqrt{(0.07^2 + 0.07^2)} = 0.10$

							(определений)	
н2280	–	–	–	3971 98.29	2192 409.2 2	–	Метод спутниковых геодезических измерений (определений)	$Mt=\sqrt{(0.07^2+0.07^2)}=0.10$
н2290	–	–	–	3972 00.78	2192 405.8 1	–	Метод спутниковых геодезических измерений (определений)	$Mt=\sqrt{(0.07^2+0.07^2)}=0.10$
н2300	–	–	–	3971 98.86	2192 404.4 1	–	Метод спутниковых геодезических измерений (определений)	$Mt=\sqrt{(0.07^2+0.07^2)}=0.10$
н2310	–	–	–	3972 04.56	2192 396.6 1	–	Метод спутниковых геодезических измерений (определений)	$Mt=\sqrt{(0.07^2+0.07^2)}=0.10$
н2250	–	–	–	3972 12.57	2192 402.4 6	–	Метод спутниковых геодезических измерений (определений)	$Mt=\sqrt{(0.07^2+0.07^2)}=0.10$

2. Сведения о характеристиках объекта недвижимости с кадастровым номером 59:13:0060238:123

№ п/п	Наименование характеристики	Значение характеристики
1	2	3
1.	Вид объекта недвижимости	Здание
2.	Ранее присвоенный государственный учетный номер (инвентарный) здания, сооружения, объекта незавершенного строительства	–
3.	Кадастровый номер земельного участка (земельных	59:13:0060238:25

	участков), в границах которого (которых) расположены здание, сооружение, объект незавершенного строительства	
4.	Уникальный учетный номер кадастрового квартала, в границах которого расположены здание, сооружение, объект незавершенного строительства	59:13:0060238
5.	Адрес здания, сооружения, объекта незавершенного строительства	Пермский край, Бардымский р-н, Барда с, Гагарина ул, 56 д
5.1	Сведения о местоположении здания, сооружения, объекта незавершенного строительства (при отсутствии адреса) в структурированном в соответствии с федеральной информационной адресной системой виде	–
5.2	Дополнительные сведения о местоположении	–
6.	Иные сведения	–
3. Пояснения к сведениям об объекте недвижимости с кадастровым номером 59:13:0060238:123		
1.	–	

**Описание местоположения зданий, сооружений,
объектов незавершенного строительства на земельном участке**

1. Сведения о характерных точках контура объекта недвижимости с кадастровым номером 59:13:0060243:225

Система координат МСК-59, зона 2

Зона № 2

Обозначение характерных точек контура	Содержатся в Едином государственном реестре недвижимости			Определены в ходе выполнения комплексных кадастровых работ			Метод определения координат	Формулы, примененные для расчета средней квадратической погрешности определения координат характерных точек (M_t), м, с подставленными в такие формулы значениями и итоговые (вычисленные) значения M_t , м
	Координаты , м		Радиус, с, м	Координаты , м		Радиус, м		
	X	Y	R	X	Y	R		
1	2	3	4	5	6	7	8	9
н2320	–	–	–	3969 95.43	2192 364.7 3	–	Метод спутниковых геодезических измерений (определений)	$M_t = \sqrt{(0.07^2 + 0.07^2)} = 0.10$
н2330	–	–	–	3969 90.39	2192 373.2 6	–	Метод спутниковых геодезических измерений (определений)	$M_t = \sqrt{(0.07^2 + 0.07^2)} = 0.10$
н2340	–	–	–	3969 80.12	2192 367.1 8	–	Метод спутниковых геодезических измерений	$M_t = \sqrt{(0.07^2 + 0.07^2)} = 0.10$

							(определений)	
н2350	–	–	–	3969 85.09	2192 358.6 6	–	Метод спутниковых геодезических измерений (определений)	$Mt=\sqrt{(0.07^2+0.07^2)}=0.10$
н2320	–	–	–	3969 95.43	2192 364.7 3	–	Метод спутниковых геодезических измерений (определений)	$Mt=\sqrt{(0.07^2+0.07^2)}=0.10$

2. Сведения о характеристиках объекта недвижимости с кадастровым номером 59:13:0060243:225

№ п/п	Наименование характеристики	Значение характеристики
1	2	3
1.	Вид объекта недвижимости	Здание
2.	Ранее присвоенный государственный учетный номер (инвентарный) здания, сооружения, объекта незавершенного строительства	–
3.	Кадастровый номер земельного участка (земельных участков), в границах которого (которых) расположены здание, сооружение, объект незавершенного строительства	59:13:0060243:108
4.	Уникальный учетный номер кадастрового квартала, в границах которого расположены здание, сооружение, объект незавершенного строительства	59:13:0060238
5.	Адрес здания, сооружения, объекта незавершенного строительства	Пермский край, Бардымский р-н, Барда с, Матросова ул, 48 д
5.1	Сведения о местоположении здания, сооружения, объекта незавершенного строительства (при отсутствии адреса) в структурированном в соответствии с федеральной информационной адресной системой виде	–
5.2	Дополнительные сведения о местоположении	–
6.	Иные сведения	–

3. Пояснения к сведениям об объекте недвижимости с кадастровым номером

59:13:0060243:225

1.

–

**Описание местоположения зданий, сооружений,
объектов незавершенного строительства на земельном участке**

1. Сведения о характерных точках контура объекта недвижимости с кадастровым номером 59:13:0130101:57

Система координат МСК-59, зона 2

Зона № 2

Обозначение характерных точек контура	Содержатся в Едином государственном реестре недвижимости			Определены в ходе выполнения комплексных кадастровых работ			Метод определения координат	Формулы, примененные для расчета средней квадратической погрешности определения координат характерных точек (M_t), м, с подставленными в такие формулы значениями и итоговые (вычисленные) значения M_t , м
	Координаты, м		Радиус, м	Координаты, м		Радиус, м		
	X	Y	R	X	Y	R		
1	2	3	4	5	6	7	8	9
н2360	–	–	–	3971 84.75	2192 381.6 6	–	Метод спутниковых геодезических измерений (определений)	$M_t = \sqrt{(0.07^2 + 0.07^2)} = 0.10$
н2370	–	–	–	3971 78.53	2192 389.8 4	–	Метод спутниковых геодезических измерений (определений)	$M_t = \sqrt{(0.07^2 + 0.07^2)} = 0.10$
н2380	–	–	–	3971 74.35	2192 386.6 6	–	Метод спутниковых геодезических измерений	$M_t = \sqrt{(0.07^2 + 0.07^2)} = 0.10$

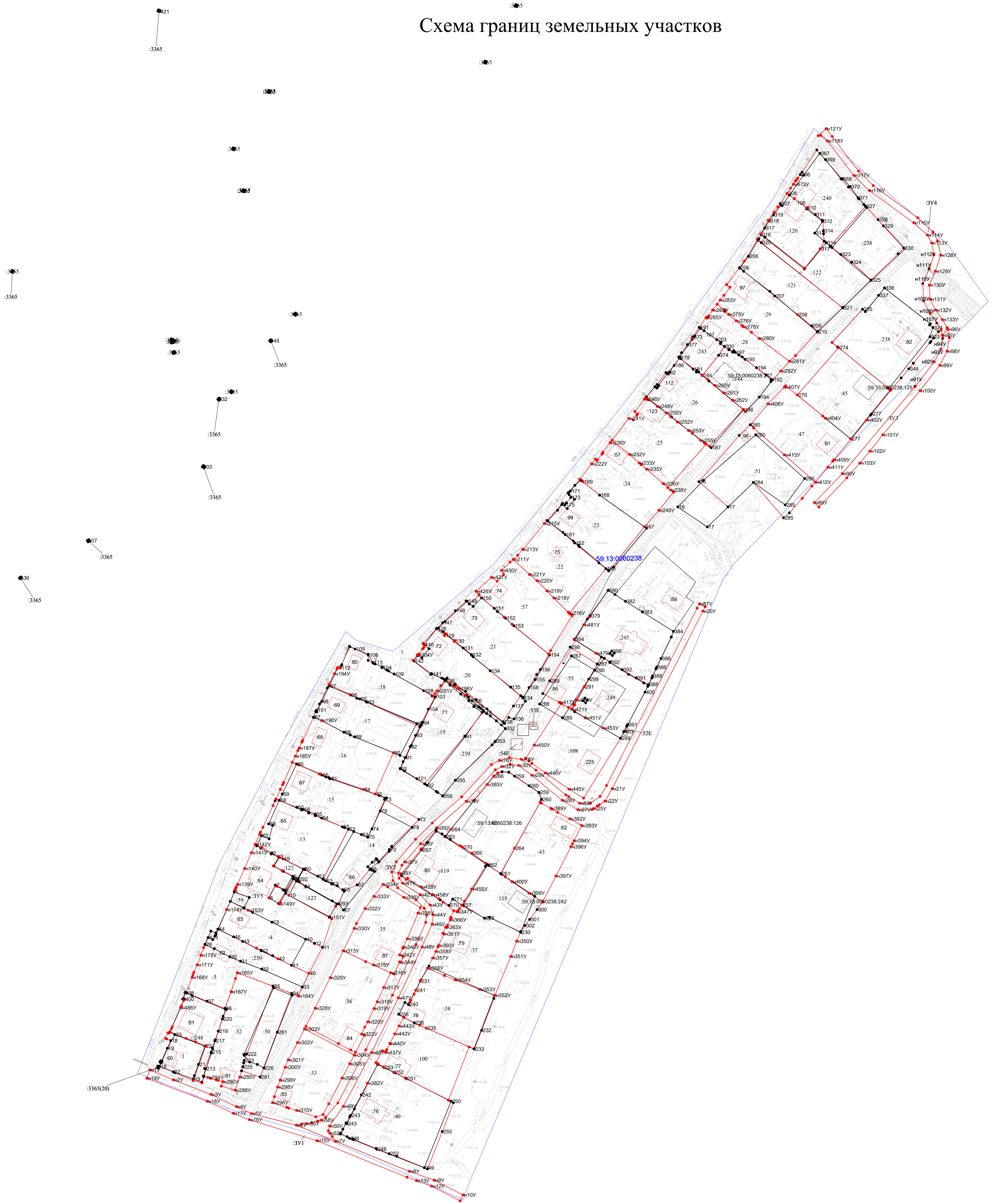
							(определений)	
н2390	–	–	–	3971 73.69	2192 387.53	–	Метод спутниковых геодезических измерений (определений)	$Mt=\sqrt{(0.07^2+0.07^2)}=0.10$
н2400	–	–	–	3971 72.01	2192 386.25	–	Метод спутниковых геодезических измерений (определений)	$Mt=\sqrt{(0.07^2+0.07^2)}=0.10$
н2410	–	–	–	3971 72.67	2192 385.38	–	Метод спутниковых геодезических измерений (определений)	$Mt=\sqrt{(0.07^2+0.07^2)}=0.10$
н2420	–	–	–	3971 71.86	2192 384.77	–	Метод спутниковых геодезических измерений (определений)	$Mt=\sqrt{(0.07^2+0.07^2)}=0.10$
н2430	–	–	–	3971 78.08	2192 376.59	–	Метод спутниковых геодезических измерений (определений)	$Mt=\sqrt{(0.07^2+0.07^2)}=0.10$
н2360	–	–	–	3971 84.75	2192 381.66	–	Метод спутниковых геодезических измерений (определений)	$Mt=\sqrt{(0.07^2+0.07^2)}=0.10$

2. Сведения о характеристиках объекта недвижимости с кадастровым номером 59:13:0130101:57

№ п/п	Наименование характеристики	Значение характеристики
1	2	3

1.	Вид объекта недвижимости	Здание
2.	Ранее присвоенный государственный учетный номер (инвентарный) здания, сооружения, объекта незавершенного строительства	–
3.	Кадастровый номер земельного участка (земельных участков), в границах которого (которых) расположены здание, сооружение, объект незавершенного строительства	59:13:0060238:24
4.	Уникальный учетный номер кадастрового квартала, в границах которого расположены здание, сооружение, объект незавершенного строительства	59:13:0060238
5.	Адрес здания, сооружения, объекта незавершенного строительства	Пермский край, Бардымский р-н, Барда с, Гагарина ул, 54 д
5.1	Сведения о местоположении здания, сооружения, объекта незавершенного строительства (при отсутствии адреса) в структурированном в соответствии с федеральной информационной адресной системой виде	–
5.2	Дополнительные сведения о местоположении	–
6.	Иные сведения	–
3. Пояснения к сведениям об объекте недвижимости с кадастровым номером <u>59:13:0130101:57</u>		
1.	–	

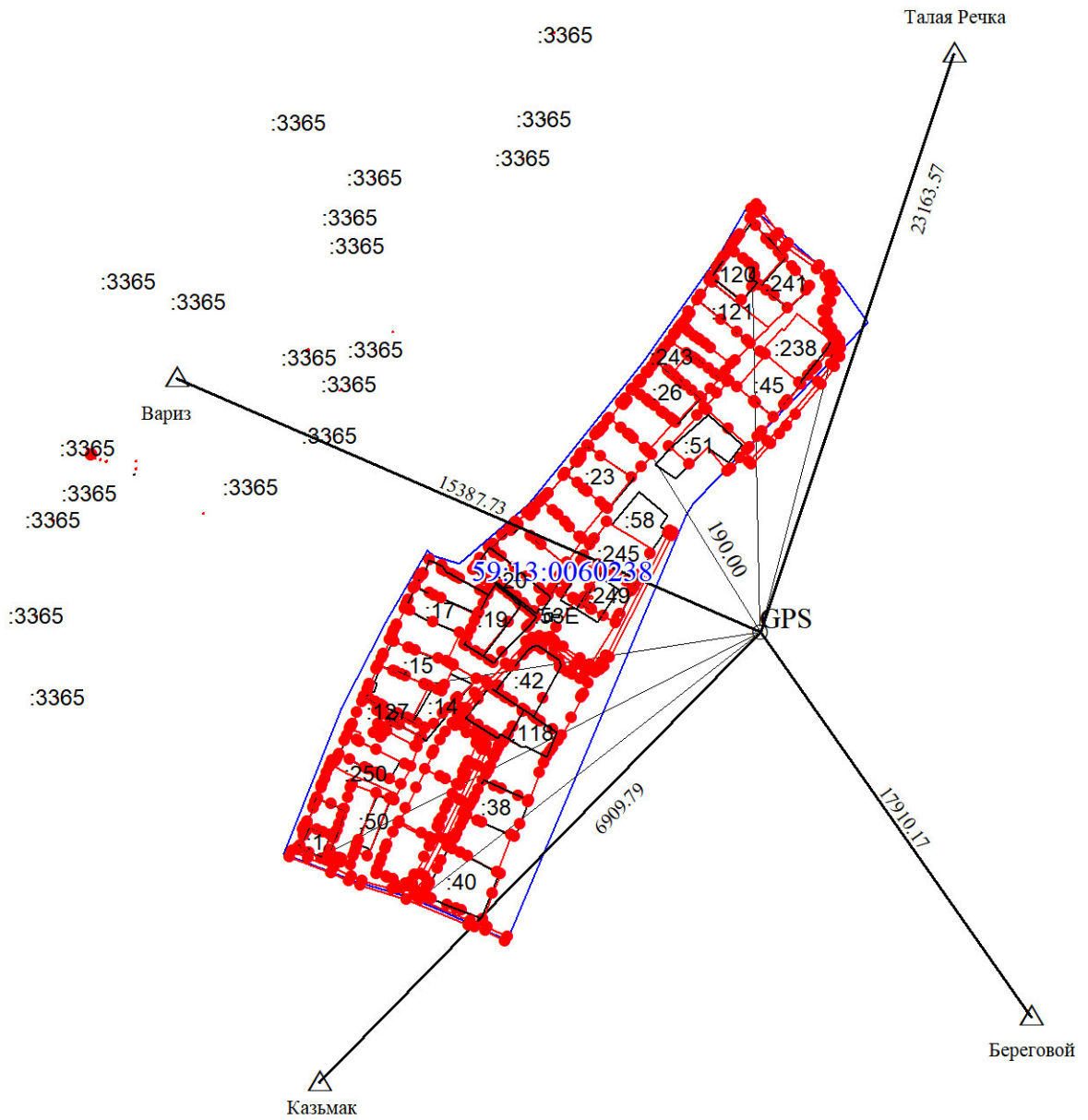
Схема границ земельных участков



Масштаб 1:1000










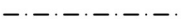

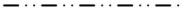




Условные обозначения приведены на отдельной странице в конце раздела




Схема геодезических построений



Условные обозначения приведены на отдельной странице в конце раздела

Условные обозначения:

№ п/п	Название условного знака	Изображение	Описание изображения
1	2	3	4
1	Границы земельного участка		для изображения применяются условные знаки №2, №3
2	Часть границы земельного участка: а) существующая часть границы		сплошная линия черного цвета толщиной 0,2 мм
	б) вновь образованная или уточненная часть границы		сплошная линия красного цвета толщиной 0,2 мм (допускается линия черного цвета, выделенная маркером красного цвета, шириной до 3,0 мм)
3	Характерная точка границы земельного участка		круг черного цвета диаметром 1,5 мм
4	Контур здания, сооружения, объекта незавершенного строительства, размеры которого могут быть переданы в масштабе графической части		для изображения применяются условные знаки №6, №7
5	Контур здания, сооружения, объекта незавершенного строительства, размеры которого не могут быть переданы в масштабе графической части		квадрат черного цвета с длиной стороны 3,0 мм
	Контур сооружения, объекта незавершенного строительства, представляющий собой окружность, размеры которой не могут быть переданы в масштабе графической части		круг черного цвета диаметром 3,0 мм
6	Часть контура здания, сооружения, объекта незавершенного строительства: а) образованного проекцией существующего наземного конструктивного элемента здания, сооружения, объекта незавершенного строительства		сплошная линия черного цвета, толщиной 0,2 мм
	б) образованного проекцией вновь образованного наземного конструктивного элемента здания, сооружения, объекта незавершенного строительства		сплошная линия красного цвета толщиной 0,2 мм (допускается линия черного цвета, выделенная маркером красного цвета, шириной до 3,0 мм)
	в) образованного проекцией существующего надземного конструктивного элемента здания, сооружения, объекта незавершенного строительства		штрихпунктирная линия черного цвета толщиной 0,2 мм с длиной штриха 2,0 мм, с интервалом между штрихами и пунктирами 1,0 мм
	г) образованного проекцией вновь образованного надземного конструктивного элемента здания, сооружения, объекта незавершенного строительства		штрихпунктирная линия красного цвета толщиной 0,2 мм с длиной штриха 2,0 мм, с интервалом между штрихами и пунктирами 1,0 мм
	д) образованного проекцией существующего подземного конструктивного элемента здания, сооружения, объекта незавершенного строительства		штрихпунктирная линия черного цвета толщиной 0,2 мм, длиной штриха 2,0 мм, интервалом между штрихами и пунктирами 1,0 мм
	е) образованного проекцией вновь образованного подземного конструктивного элемента здания, сооружения, объекта незавершенного строительства		штрихпунктирная линия красного цвета толщиной 0,2 мм, длиной штриха 2,0 мм, интервалом между штрихами и пунктирами 1,0 мм
7	Характерная точка контура здания		круг черного цвета диаметром 1,0 мм
8	Пункт геодезической основы: а) пункт государственной геодезической сети		равносторонний треугольник со стороной 3,0 мм с точкой внутри
	б) пункт опорной межевой сети		квадрат со стороной 2,0 мм с точкой внутри

9	Точка съемочного обоснования		окружность диаметром 1,0 мм с точкой внутри
10	Направления геодезических построений при создании съемочного обоснования		сплошная линия черного цвета толщиной 0,5 мм
11	Направления геодезических построений при определении координат характерных точек границ земельного участка		сплошная линия черного цвета со стрелкой толщиной 0,2 мм