

КАРТА-ПЛАН ТЕРРИТОРИИ

Пояснительная записка

1. Сведения о территории выполнения комплексных кадастровых работ: Российская Федерация, Пермский край, Бардымский муниципальный округ, с. Барда 59:13:0060236

(наименование субъекта Российской Федерации, муниципального образования, населенного пункта, уникальные учетные номера кадастровых кварталов, иные сведения, позволяющие определить местоположение территории, на которой выполняются комплексные кадастровые работы, например, наименование садоводческого или огороднического некоммерческого товарищества, гаражного кооператива, элемента планировочной структуры)

2. Основания выполнения комплексных кадастровых работ:

Наименование, дата и номер документа, на основании которого выполняются комплексные кадастровые работы: Муниципальный контракт на выполнение работ по разработке проектов межевания территории и проведению комплексных кадастровых работ №0156300000722000003 от 27.07.2022

3. Дата подготовки карты-плана территории: 15.03.2023

4. Сведения о заказчике (ах) комплексных кадастровых работ:

В отношении юридического лица, органа местного самоуправления муниципального района, муниципального округа или городского округа либо уполномоченного исполнительного органа государственной власти субъекта Российской Федерации:

полное или сокращенное (в случае, если имеется) наименование: Управление по земельно-имущественным вопросам администрации Бардымского муниципального округа Пермского края

основной государственный регистрационный номер: 1205900031578

идентификационный номер налогоплательщика: 5959005642

В отношении физического лица или представителя физических или юридических лиц:

фамилия, имя, отчество (последнее - при наличии): —

страховой номер индивидуального лицевого счета в системе обязательного пенсионного страхования Российской Федерации (СНИЛС): —

Наименование и реквизиты документа, подтверждающие полномочия представителя заказчика(ов) комплексных кадастровых работ: —

Адрес электронной почты (для направления уведомления о результатах внесения сведений в Единый государственный реестр недвижимости): —

5. Сведения об исполнителе комплексных кадастровых работ:

Полное или сокращенное (в случае, если имеется) наименование и адрес юридического лица, с которым заключен государственный или муниципальный контракт либо договор подряда на выполнение комплексных кадастровых работ: ООО ГЕО Инвест-информ, 350000, Краснодарский край, Краснодар г, Рашилевская ул, 55 д, литер А, помещение 13

Фамилия, имя, отчество кадастрового инженера (последнее - при наличии): Макарчук Юлия Александровна и основной государственный регистрационный номер кадастрового инженера индивидуального предпринимателя (ОГРНИП): —

Страховой номер индивидуального лицевого счета в системе обязательного пенсионного страхования Российской Федерации (СНИЛС) кадастрового инженера: 14056151021

Уникальный реестровый номер кадастрового инженера в реестре саморегулируемой организации кадастровых инженеров и дата внесения сведений о физическом лице в такой реестр: 10030, 27.05.2021

Полное или (в случае, если имеется) сокращенное наименование саморегулируемой организации кадастровых инженеров, членом которой является кадастровый инженер: "А СРО "Кадастровые инженеры"

Контактный телефон: 8-961-599-01-01

Почтовый адрес и адрес электронной почты, по которым осуществляется связь с кадастровым инженером: 350062, г. Краснодар, ул. Казбекская, д.16, кв.100, frokina_julia@bk.ru

6. Перечень документов, использованных при подготовке карты-плана территории:

№ п/п	Реквизиты документа				
	Вид	Дата	Номер	Наименование	Иные сведения
1	2	3	4	5	6
1	<u>Кадастровый план территории</u>	<u>21.07.2022</u>	<u>КУВИ-001/2022-123231428</u>	<u>Кадастровый план территории</u>	=
2	<u>Иной документ</u>	<u>21.12.2021</u>	<u>292-01-02-1923-п</u>	<u>Правила землепользования и застройки Бардымского муниципального округа Пермского</u>	=
3	<u>Иной документ</u>	<u>16.01.2023</u>	<u>б/н</u>	<u>Проект межевания территории Том 1 Основная часть проекта межевания территории</u>	=
4	<u>Иной документ</u>	<u>16.01.2023</u>	<u>б/н</u>	<u>Проект межевания территории Том 2 Материалы по обоснованию проекта межевания территории</u>	=
5	<u>Иной документ</u>	<u>16.01.2023</u>	<u>292-01-02-17-п</u>	<u>Постановление администрации Бардымского муниципального округа Пермского края «Об утверждении документации по планировке территории (проект межевания территории)»</u>	=
6	<u>Иной документ</u>	<u>03.08.2022</u>	<u>2.10-81/2022-2403п</u>	<u>Письмо Управления Росреестра по Пермскому краю "О предоставлении сведения ГФДЗ"</u>	=
7	<u>Иной документ</u>	<u>13.09.2022</u>	<u>1812/1881</u>	<u>Выписка о пунктах ГГС</u>	=

8	<u>Иной документ</u>	<u>21.09.2022</u>	<u>1812/1945</u>	<u>Выписка о пунктах ГГС</u>	=
---	----------------------	-------------------	------------------	------------------------------	---

7. Пояснения к карте-плану территории:

На территории кадастрового квартала 59:13:0060236 (Российская Федерация, Пермский край, Бардымский муниципальный округ, с. Барда) в соответствии с муниципальным контрактом на выполнение работ по разработке проектов межевания территории и проведению комплексных кадастровых работ №0156300000722000003 от 27.07.2022 г. выполнены комплексные кадастровые работы.

Общая площадь кадастрового квартала - 3,30 га. Карта-план территории кадастрового квартала 59:13:0060236 подготовлен на основании проекта межевания территории в отношении кадастрового квартала 59:13:0060237, расположенного на территории Пермского края, Бардымского муниципального округа, с. Барда, утвержденного постановлением администрации Бардымского муниципального округа Пермского края №292-01-02-17-п от 16.01.2023 г. «Об утверждении документации по планировке территории (проект межевания территории)».

На основании кадастрового плана №КУВИ-001/2022-123231428 от 21.07.2022 г. земельные участки относятся к категории земель – земли населенных пунктов, система координат МСК-59, зона 2.

На территории кадастрового квартала 59:13:0060236 действуют правила землепользования и застройки Бардымского муниципального округа Пермского утверждены постановлением администрации Бардымского муниципального округа №292-01-02-1923-п от 21.12.2021 г.

Кадастровый квартал 59:13:0060236 расположен в зоне застройки индивидуальными жилыми домами, малоэтажными многоквартирными жилыми и домами блокированной застройки (Ж-1).

Предельные (минимальные и/или максимальные) размеры земельных участков, предусмотренные Правилами землепользования и застройки для зоны составляют:

- Ж-1 (зона застройки индивидуальными жилыми домами, малоэтажными многоквартирными жилыми и домами блокированной застройки) предельные параметры разрешенного строительства, реконструкции объектов капитального строительства:

- площадь земельного участка, предназначенного для ведения ЛПХ – от 700 до 2500 кв. м;

- площадь земельного участка, предназначенного для ИЖС – от 700 до 2500 кв. м;

- площадь земельного участка, предназначенного для малоэтажной многоквартирной застройки – от 450 до 3600 кв.м.;

- площадь земельного участка, предназначенного для блокированной жилой застройки – от 100 до 2500 кв.м.

Местоположение границ уточняемых земельных участков определялось исходя из сведений, содержащихся в документе, подтверждающем право на земельный участок, при отсутствии такого документа исходя из сведений, содержащихся в документах, определявших местоположение границ земельного участка при его образовании. В случае отсутствия в документах сведений о местоположении границ земельного участка его границами считаются границы, существующие на местности пятнадцать лет и более и закрепленные с использованием природных объектов или объектов искусственного происхождения, позволяющих определить местоположение границ земельного участка.

Площади уточняемых земельных участков определялись с учетом требований законодательства: фактическая площадь земельного участка, не должна быть больше площади, сведения о которой относительно этого земельного участка содержатся в Едином государственном реестре недвижимости, более чем на величину предельного минимального размера земельного участка,

						знака пункта	пункта	центра пункта
1	2	3	4	5	6	7	8	9
1	Государственная геодезическая сеть,	Береговой, сигнал	МСК-59, зона 2	382239.5 1	2202667. 83	утрачен	сохранился	сохранился
2	Государственная геодезическая сеть,	Вариз, пирамида	МСК-59, зона 2	401039.3 5	2177669. 37	утрачен	сохранился	сохранился
3	Государственная геодезическая сеть,	Талая Речка, сигнал	МСК-59, зона 2	419395.4 3	2186620. 49	утрачен	сохранился	сохранился
4	Государственная геодезическая сеть,	Казьмак, пирамида	МСК-59, зона 2	394938.6 7	2185919. 20	утрачен	сохранился	сохранился

2. Сведения об использованных средствах измерений:

№ п/п	Наименование и обозначение типа средства измерений - прибора (инструмента, аппаратуры)	Заводской или серийный номер средства измерений	Реквизиты свидетельства о поверке прибора (инструмента, аппаратуры) и (или) срок действия поверки
1	2	3	4
1	Аппаратура геодезическая спутниковая StonexS9 GNSS	STNS95322013	С-ДЭМ/26-11-2021/114422488
2	Аппаратура геодезическая спутниковая StonexS9 GNSS	STNS95322023	С-ДЭМ/26-11-2021/114422487

Сведения об уточняемых земельных участках

1. Сведения о характерных точках границ уточняемого земельного участка с кадастровым номером 59:13:0060236:4

Система координат МСК-59, зона 2

Зона № 2

Обозначение характерных точек границ	Координаты, м				Метод определения координат	Формулы, примененные для расчета средней квадратической погрешности определения координат характерных точек границ (Mt), с подставленными в такие формулы значениями и итоговые (вычисленные) значения Mt, м	Описание закрепления точки
	содержатся в Едином государственном реестре недвижимости		определены в результате выполнения комплексных кадастровых работ				
	X	Y	X	Y			
1	2	3	4	5	6	7	8
31	–	–	39697 1.53	21919 15.59	Метод спутниковых геодезических измерений (определений)	$Mt = \sqrt{(0.07^2 + 0.07^2)} = 0.10$	–
н295У	–	–	39697 3.71	21919 16.98	Метод спутниковых геодезических измерений (определений)	$Mt = \sqrt{(0.07^2 + 0.07^2)} = 0.10$	–
н296У	–	–	39697 6.53	21919 18.70	Метод спутниковых геодезических измерений (определений)	$Mt = \sqrt{(0.07^2 + 0.07^2)} = 0.10$	–
н297У	–	–	39697 9.15	21919 20.30	Метод спутниковых	$Mt = \sqrt{(0.07^2 + 0.07^2)} = 0.10$	–

					х геодезическ их измерений (определени й)		
н298У	–	–	39698 0.18	21919 20.93	Метод спутниковы х геодезическ их измерений (определени й)	$Mt=\sqrt{(0.07^2+0.07^2)}$ =0.10	–
н299У	–	–	39698 0.31	21919 21.01	Метод спутниковы х геодезическ их измерений (определени й)	$Mt=\sqrt{(0.07^2+0.07^2)}$ =0.10	–
н300У	–	–	39698 8.81	21919 26.60	Метод спутниковы х геодезическ их измерений (определени й)	$Mt=\sqrt{(0.07^2+0.07^2)}$ =0.10	–
н301У	–	–	39698 1.55	21919 47.39	Метод спутниковы х геодезическ их измерений (определени й)	$Mt=\sqrt{(0.07^2+0.07^2)}$ =0.10	–
36	–	–	39695 9.99	21919 34.49	Метод спутниковы х геодезическ их измерений (определени й)	$Mt=\sqrt{(0.07^2+0.07^2)}$ =0.10	–

35	–	–	39696 3.12	21919 29.45	Метод спутниковых геодезических измерений (определений)	$Mt=\sqrt{(0.07^2+0.07^2)}$ =0.10	–
34	–	–	39696 7.97	21919 21.83	Метод спутниковых геодезических измерений (определений)	$Mt=\sqrt{(0.07^2+0.07^2)}$ =0.10	–
33	–	–	39697 1.47	21919 15.91	Метод спутниковых геодезических измерений (определений)	$Mt=\sqrt{(0.07^2+0.07^2)}$ =0.10	–
32	–	–	39697 1.37	21919 15.85	Метод спутниковых геодезических измерений (определений)	$Mt=\sqrt{(0.07^2+0.07^2)}$ =0.10	–
31	–	–	39697 1.53	21919 15.59	Метод спутниковых геодезических измерений (определений)	$Mt=\sqrt{(0.07^2+0.07^2)}$ =0.10	–

2. Сведения о частях границ уточняемого земельного участка с кадастровым номером 59:13:0060236:4

Обозначение части границ		Горизонтальное проложение (S), м	Описание прохождения части границ	Сведения о согласовании местоположения границ (согласовано/спорное)
от т.	до т.			

1	2	3	4	5
31	н295У	2.59	–	–
н295У	н296У	3.30	–	–
н296У	н297У	3.07	–	–
н297У	н298У	1.21	–	–
н298У	н299У	0.15	–	–
н299У	н300У	10.17	–	–
н300У	н301У	22.02	–	–
н301У	36	25.12	–	–
36	35	5.93	–	–
35	34	9.03	–	–
34	33	6.88	–	–
33	32	0.12	–	–
32	31	0.31	–	–

3. Сведения о характеристиках уточняемого земельного участка с кадастровым номером 59:13:0060236:4

№ п/п	Наименование характеристики земельного участка	Значение характеристики
1	2	3
1.	Адрес земельного участка	Пермский край, Бардымский р-н, Барда с, Тулвинская ул, 6
1.1	Сведения о местоположении земельного участка (при отсутствии адреса) в структурированном в соответствии с федеральной информационной адресной системой виде	–
1.2	Дополнительные сведения о местоположении земельного участка	–
2.	Площадь земельного участка \pm величина погрешности определения (вычисления) площади ($P \pm \Delta P$), м ²	497 кв.м \pm 7.80 кв.м
3.	Формула, примененная для вычисления предельной погрешности определения площади земельного участка с подставленными значениями и итоговые	$\Delta P = 3.5 * 0.10 * \sqrt{497} = 7.80$

	(вычисленные) значения (ΔP), м ²	
4.	Площадь земельного участка согласно сведениям Единого государственного реестра недвижимости ($P_{\text{кад}}$), м ²	380
5.	Оценка расхождения P и $P_{\text{кад}}$ ($P - P_{\text{кад}}$), м ²	117 кв.м
6.	Предельные минимальный и максимальный размеры земельного участка ($P_{\text{мин}}$ и $P_{\text{макс}}$), м ²	700 2500
7.	Вид (виды) разрешенного использования	Для ведения личного подсобного хозяйства (приусадебный земельный участок)
7.1	Дополнительные сведения об использовании земельного участка	—
8.	Кадастровый или иной государственный учетный номер (инвентарный) здания, сооружения, объекта незавершенного строительства, расположенного на земельном участке	59:13:0060236:35
9.	Сведения о земельных участках (землях общего пользования, территории общего пользования), посредством которых обеспечивается доступ	Земельные участки (территории) общего пользования
10.	Иные сведения	—
4. Пояснения к сведениям об уточняемом земельном участке с кадастровым номером:		
<u>59:13:0060236:4</u>		
1.	—	

Сведения об уточняемых земельных участках

1. Сведения о характерных точках границ уточняемого земельного участка с кадастровым номером 59:13:0060236:6

Система координат МСК-59, зона 2

Зона № 2

Обозначение характерных точек границ	Координаты, м				Метод определения координат	Формулы, примененные для расчета средней квадратической погрешности определения координат характерных точек границ (Mt), с подставленными в такие формулы значениями и итоговые (вычисленные) значения Mt, м	Описание закрепления точки
	содержатся в Едином государственном реестре недвижимости		определены в результате выполнения комплексных кадастровых работ				
	X	Y	X	Y			
1	2	3	4	5	6	7	8
62	–	–	39700 8.42	21919 40.32	Метод спутниковы х геодезическ их измерений (определени й)	$Mt = \sqrt{(0.07^2 + 0.07^2)}$ =0.10	–
н302У	–	–	39700 9.74	21919 38.53	Метод спутниковы х геодезическ их измерений (определени й)	$Mt = \sqrt{(0.07^2 + 0.07^2)}$ =0.10	–
н303У	–	–	39701 4.36	21919 42.08	Метод спутниковы х геодезическ их измерений (определени й)	$Mt = \sqrt{(0.07^2 + 0.07^2)}$ =0.10	–
н304У	–	–	39701 8.44	21919 45.79	Метод спутниковы	$Mt = \sqrt{(0.07^2 + 0.07^2)}$ =0.10	–

					х геодезическ их измерений (определени й)		
н305У	–	–	39702 4.56	21919 50.73	Метод спутниковы х геодезическ их измерений (определени й)	$Mt=\sqrt{(0.07^2+0.07^2)}$ =0.10	–
н306У	–	–	39702 2.44	21919 53.31	Метод спутниковы х геодезическ их измерений (определени й)	$Mt=\sqrt{(0.07^2+0.07^2)}$ =0.10	–
н307У	–	–	39702 4.65	21919 54.93	Метод спутниковы х геодезическ их измерений (определени й)	$Mt=\sqrt{(0.07^2+0.07^2)}$ =0.10	–
н308У	–	–	39702 2.93	21919 57.51	Метод спутниковы х геодезическ их измерений (определени й)	$Mt=\sqrt{(0.07^2+0.07^2)}$ =0.10	–
70	–	–	39701 6.71	21919 65.40	Метод спутниковы х геодезическ их измерений (определени й)	$Mt=\sqrt{(0.07^2+0.07^2)}$ =0.10	–

71	–	–	39701 1.21	21919 71.30	Метод спутниковых геодезических измерений (определений)	$Mt=\sqrt{(0.07^2+0.07^2)}$ =0.10	–
65	–	–	39699 3.96	21919 57.58	Метод спутниковых геодезических измерений (определений)	$Mt=\sqrt{(0.07^2+0.07^2)}$ =0.10	–
64	–	–	39699 5.49	21919 56.26	Метод спутниковых геодезических измерений (определений)	$Mt=\sqrt{(0.07^2+0.07^2)}$ =0.10	–
63	–	–	39700 4.51	21919 45.03	Метод спутниковых геодезических измерений (определений)	$Mt=\sqrt{(0.07^2+0.07^2)}$ =0.10	–
62	–	–	39700 8.42	21919 40.32	Метод спутниковых геодезических измерений (определений)	$Mt=\sqrt{(0.07^2+0.07^2)}$ =0.10	–

2. Сведения о частях границ уточняемого земельного участка с кадастровым номером 59:13:0060236:6

Обозначение части границ		Горизонтальное проложение (S), м	Описание прохождения части границ	Сведения о согласовании местоположения границ (согласовано/спорное)
от т.	до т.			

1	2	3	4	5
62	н302У	2.22	–	–
н302У	н303У	5.83	–	–
н303У	н304У	5.51	–	–
н304У	н305У	7.86	–	–
н305У	н306У	3.34	–	–
н306У	н307У	2.74	–	–
н307У	н308У	3.10	–	–
н308У	70	10.05	–	–
70	71	8.07	–	–
71	65	22.04	–	–
65	64	2.02	–	–
64	63	14.40	–	–
63	62	6.12	–	–

3. Сведения о характеристиках уточняемого земельного участка с кадастровым номером 59:13:0060236:6

№ п/п	Наименование характеристики земельного участка	Значение характеристики
1	2	3
1.	Адрес земельного участка	Пермский край, Бардымский р-н, Барда с, Тулвинская ул, 10
1.1	Сведения о местоположении земельного участка (при отсутствии адреса) в структурированном в соответствии с федеральной информационной адресной системой виде	–
1.2	Дополнительные сведения о местоположении земельного участка	–
2.	Площадь земельного участка ± величина погрешности определения (вычисления) площади ($P \pm \Delta P$), м ²	534 кв.м ± 8.08 кв.м
3.	Формула, примененная для вычисления предельной погрешности определения площади земельного участка с подставленными значениями и итоговые	$\Delta P = 3.5 * 0.10 * \sqrt{534} = 8.08$

	(вычисленные) значения (ΔP), м ²	
4.	Площадь земельного участка согласно сведениям Единого государственного реестра недвижимости ($P_{\text{кад}}$), м ²	436
5.	Оценка расхождения P и $P_{\text{кад}}$ ($P - P_{\text{кад}}$), м ²	98 кв.м
6.	Предельные минимальный и максимальный размеры земельного участка ($P_{\text{мин}}$ и $P_{\text{макс}}$), м ²	700 2500
7.	Вид (виды) разрешенного использования	Для ведения личного подсобного хозяйства (приусадебный земельный участок)
7.1	Дополнительные сведения об использовании земельного участка	—
8.	Кадастровый или иной государственный учетный номер (инвентарный) здания, сооружения, объекта незавершенного строительства, расположенного на земельном участке	59:13:0060236:23
9.	Сведения о земельных участках (землях общего пользования, территории общего пользования), посредством которых обеспечивается доступ	Земельные участки (территории) общего пользования
10.	Иные сведения	—
4. Пояснения к сведениям об уточняемом земельном участке с кадастровым номером: <u>59:13:0060236:6</u>		
1.	—	

Сведения об уточняемых земельных участках

1. Сведения о характерных точках границ уточняемого земельного участка с кадастровым номером 59:13:0060236:9

Система координат МСК-59, зона 2

Зона № 2

Обозначение характерных точек границ	Координаты, м				Метод определения координат	Формулы, примененные для расчета средней квадратической погрешности определения координат характерных точек границ (Mt), с подставленными в такие формулы значениями и итоговые (вычисленные) значения Mt, м	Описание закрепления точки
	содержатся в Едином государственном реестре недвижимости		определены в результате выполнения комплексных кадастровых работ				
	X	Y	X	Y			
1	2	3	4	5	6	7	8
81	–	–	39705 8.05	21919 88.53	Метод спутниковых геодезических измерений (определений)	$Mt = \sqrt{(0.07^2 + 0.07^2)} = 0.10$	–
н314У	–	–	39705 9.14	21919 87.21	Метод спутниковых геодезических измерений (определений)	$Mt = \sqrt{(0.07^2 + 0.07^2)} = 0.10$	–
н315У	–	–	39706 2.85	21919 90.28	Метод спутниковых геодезических измерений (определений)	$Mt = \sqrt{(0.07^2 + 0.07^2)} = 0.10$	–
н316У	–	–	39706 6.23	21919 92.89	Метод спутниковых	$Mt = \sqrt{(0.07^2 + 0.07^2)} = 0.10$	–

					х геодезическ их измерений (определени й)		
н317У	–	–	39706 7.04	21919 93.52	Метод спутниковы х геодезическ их измерений (определени й)	$Mt=\sqrt{(0.07^2+0.07^2)}$ =0.10	–
н318У	–	–	39707 1.99	21919 98.22	Метод спутниковы х геодезическ их измерений (определени й)	$Mt=\sqrt{(0.07^2+0.07^2)}$ =0.10	–
н319У	–	–	39707 4.13	21920 00.26	Метод спутниковы х геодезическ их измерений (определени й)	$Mt=\sqrt{(0.07^2+0.07^2)}$ =0.10	–
н320У	–	–	39707 6.76	21920 02.80	Метод спутниковы х геодезическ их измерений (определени й)	$Mt=\sqrt{(0.07^2+0.07^2)}$ =0.10	–
н321У	–	–	39706 4.42	21920 19.31	Метод спутниковы х геодезическ их измерений (определени й)	$Mt=\sqrt{(0.07^2+0.07^2)}$ =0.10	–

н322У	–	–	39706 3.26	21920 20.49	Метод спутниковых геодезических измерений (определений)	$Mt=\sqrt{(0.07^2+0.07^2)}$ =0.10	–
н323У	–	–	39706 0.60	21920 23.92	Метод спутниковых геодезических измерений (определений)	$Mt=\sqrt{(0.07^2+0.07^2)}$ =0.10	–
н324У	–	–	39705 8.80	21920 26.32	Метод спутниковых геодезических измерений (определений)	$Mt=\sqrt{(0.07^2+0.07^2)}$ =0.10	–
82	–	–	39705 4.01	21920 32.78	Метод спутниковых геодезических измерений (определений)	$Mt=\sqrt{(0.07^2+0.07^2)}$ =0.10	–
83	–	–	39704 7.29	21920 42.21	Метод спутниковых геодезических измерений (определений)	$Mt=\sqrt{(0.07^2+0.07^2)}$ =0.10	–
н325У	–	–	39703 7.13	21920 35.45	Метод спутниковых геодезических измерений (определений)	$Mt=\sqrt{(0.07^2+0.07^2)}$ =0.10	–

					й)		
84	–	–	39702 7.14	21920 28.97	Метод спутниковых геодезических измерений (определений)	$Mt=\sqrt{(0.07^2+0.07^2)}$ =0.10	–
85	–	–	39703 5.72	21920 17.18	Метод спутниковых геодезических измерений (определений)	$Mt=\sqrt{(0.07^2+0.07^2)}$ =0.10	–
86	–	–	39704 5.28	21920 04.73	Метод спутниковых геодезических измерений (определений)	$Mt=\sqrt{(0.07^2+0.07^2)}$ =0.10	–
87	–	–	39705 2.51	21919 95.35	Метод спутниковых геодезических измерений (определений)	$Mt=\sqrt{(0.07^2+0.07^2)}$ =0.10	–
81	–	–	39705 8.05	21919 88.53	Метод спутниковых геодезических измерений (определений)	$Mt=\sqrt{(0.07^2+0.07^2)}$ =0.10	–

2. Сведения о частях границ уточняемого земельного участка с кадастровым номером 59:13:0060236:9

Обозначение части границ	Горизонтальное проложение (S), м	Описание прохождения	Сведения о согласовании
--------------------------	----------------------------------	----------------------	-------------------------

от т.	до т.		части границ	местоположения границ (согласовано/спорное)
1	2	3	4	5
81	н314У	1.71	–	–
н314У	н315У	4.82	–	–
н315У	н316У	4.27	–	–
н316У	н317У	1.03	–	–
н317У	н318У	6.83	–	–
н318У	н319У	2.96	–	–
н319У	н320У	3.66	–	–
н320У	н321У	20.61	–	–
н321У	н322У	1.65	–	–
н322У	н323У	4.34	–	–
н323У	н324У	3.00	–	–
н324У	82	8.04	–	–
82	83	11.58	–	–
83	н325У	12.20	–	–
н325У	84	11.91	–	–
84	85	14.58	–	–
85	86	15.70	–	–
86	87	11.84	–	–
87	81	8.79	–	–

3. Сведения о характеристиках уточняемого земельного участка с кадастровым номером 59:13:0060236:9

№ п/п	Наименование характеристики земельного участка	Значение характеристики
1	2	3
1.	Адрес земельного участка	Пермский край, Бардымский р-н, Барда с, Тулвинская ул, 16 д
1.1	Сведения о местоположении земельного участка (при	–

	отсутствии адреса) в структурированном в соответствии с федеральной информационной адресной системой виде	
1.2	Дополнительные сведения о местоположении земельного участка	–
2.	Площадь земельного участка \pm величина погрешности определения (вычисления) площади ($P \pm \Delta P$), м ²	1222 кв.м \pm 12.24 кв.м
3.	Формула, примененная для вычисления предельной погрешности определения площади земельного участка с подставленными значениями и итоговые (вычисленные) значения (ΔP), м ²	$\Delta P = 3.5 * 0.10 * \sqrt{1222} = 12.24$
4.	Площадь земельного участка согласно сведениям Единого государственного реестра недвижимости ($P_{\text{кад}}$), м ²	1346
5.	Оценка расхождения P и $P_{\text{кад}}$ ($P - P_{\text{кад}}$), м ²	124 кв.м
6.	Предельные минимальный и максимальный размеры земельного участка ($P_{\text{мин}}$ и $P_{\text{макс}}$), м ²	700 2500
7.	Вид (виды) разрешенного использования	Для ведения личного подсобного хозяйства (приусадебный земельный участок)
7.1	Дополнительные сведения об использовании земельного участка	–
8.	Кадастровый или иной государственный учетный номер (инвентарный) здания, сооружения, объекта незавершенного строительства, расположенного на земельном участке	59:13:0060236:26
9.	Сведения о земельных участках (землях общего пользования, территории общего пользования), посредством которых обеспечивается доступ	Земельные участки (территории) общего пользования
10.	Иные сведения	–
4. Пояснения к сведениям об уточняемом земельном участке с кадастровым номером:		
<u>59:13:0060236:9</u>		
1.	–	

Сведения об уточняемых земельных участках

1. Сведения о характерных точках границ уточняемого земельного участка с кадастровым номером 59:13:0060236:11

Система координат МСК-59, зона 2

Зона № 2

Обозначение характерных точек границ	Координаты, м				Метод определения координат	Формулы, примененные для расчета средней квадратической погрешности определения координат характерных точек границ (Mt), с подставленными в такие формулы значениями и итоговые (вычисленные) значения Mt, м	Описание закрепления точки
	содержатся в Едином государственном реестре недвижимости		определены в результате выполнения комплексных кадастровых работ				
	X	Y	X	Y			
1	2	3	4	5	6	7	8
н335У	–	–	39712 5.29	21920 69.68	Метод спутниковых геодезических измерений (определений)	$Mt = \sqrt{(0.07^2 + 0.07^2)} = 0.10$	–
97	–	–	39712 3.42	21920 71.34	Метод спутниковых геодезических измерений (определений)	$Mt = \sqrt{(0.07^2 + 0.07^2)} = 0.10$	–
н336У	–	–	39711 5.02	21920 78.99	Метод спутниковых геодезических измерений (определений)	$Mt = \sqrt{(0.07^2 + 0.07^2)} = 0.10$	–
н337У	–	–	39711 2.39	21920 81.87	Метод спутниковых	$Mt = \sqrt{(0.07^2 + 0.07^2)} = 0.10$	–

					х геодезическ их измерений (определени й)		
н338У	–	–	39710 6.41	21920 89.19	Метод спутниковы х геодезическ их измерений (определени й)	$Mt=\sqrt{(0.07^2+0.07^2)}$ =0.10	–
н339У	–	–	39710 1.00	21920 96.51	Метод спутниковы х геодезическ их измерений (определени й)	$Mt=\sqrt{(0.07^2+0.07^2)}$ =0.10	–
98	–	–	39709 3.83	21921 06.14	Метод спутниковы х геодезическ их измерений (определени й)	$Mt=\sqrt{(0.07^2+0.07^2)}$ =0.10	–
н340У	–	–	39709 0.48	21921 03.76	Метод спутниковы х геодезическ их измерений (определени й)	$Mt=\sqrt{(0.07^2+0.07^2)}$ =0.10	–
н341У	–	–	39708 6.64	21921 00.65	Метод спутниковы х геодезическ их измерений (определени й)	$Mt=\sqrt{(0.07^2+0.07^2)}$ =0.10	–

48	–	–	39707 5.63	21920 91.45	Метод спутниковых геодезических измерений (определений)	$Mt=\sqrt{(0.07^2+0.07^2)}$ =0.10	–
47	–	–	39707 7.61	21920 88.54	Метод спутниковых геодезических измерений (определений)	$Mt=\sqrt{(0.07^2+0.07^2)}$ =0.10	–
46	–	–	39708 2.43	21920 80.57	Метод спутниковых геодезических измерений (определений)	$Mt=\sqrt{(0.07^2+0.07^2)}$ =0.10	–
45	–	–	39708 4.57	21920 76.94	Метод спутниковых геодезических измерений (определений)	$Mt=\sqrt{(0.07^2+0.07^2)}$ =0.10	–
44	–	–	39708 9.68	21920 68.66	Метод спутниковых геодезических измерений (определений)	$Mt=\sqrt{(0.07^2+0.07^2)}$ =0.10	–
43	–	–	39709 6.95	21920 56.71	Метод спутниковых геодезических измерений (определений)	$Mt=\sqrt{(0.07^2+0.07^2)}$ =0.10	–

					й)		
42	–	–	39709 9.23	21920 54.28	Метод спутниковых геодезических измерений (определений)	$Mt=\sqrt{(0.07^2+0.07^2)}$ =0.10	–
41	–	–	39710 3.04	21920 50.98	Метод спутниковых геодезических измерений (определений)	$Mt=\sqrt{(0.07^2+0.07^2)}$ =0.10	–
40	–	–	39710 8.08	21920 46.76	Метод спутниковых геодезических измерений (определений)	$Mt=\sqrt{(0.07^2+0.07^2)}$ =0.10	–
н342У	–	–	39710 8.20	21920 46.67	Метод спутниковых геодезических измерений (определений)	$Mt=\sqrt{(0.07^2+0.07^2)}$ =0.10	–
н343У	–	–	39711 0.72	21920 50.19	Метод спутниковых геодезических измерений (определений)	$Mt=\sqrt{(0.07^2+0.07^2)}$ =0.10	–
н344У	–	–	39711 3.34	21920 54.05	Метод спутниковых геодезических измерений	$Mt=\sqrt{(0.07^2+0.07^2)}$ =0.10	–

					(определени й)		
н345У	–	–	39711 8.77	21920 61.62	Метод спутниковы х геодезическ их измерений (определени й)	$Mt=\sqrt{(0.07^2+0.07^2)}$ =0.10	–
н346У	–	–	39712 3.36	21920 66.98	Метод спутниковы х геодезическ их измерений (определени й)	$Mt=\sqrt{(0.07^2+0.07^2)}$ =0.10	–
н335У	–	–	39712 5.29	21920 69.68	Метод спутниковы х геодезическ их измерений (определени й)	$Mt=\sqrt{(0.07^2+0.07^2)}$ =0.10	–

2. Сведения о частях границ уточняемого земельного участка с кадастровым номером 59:13:0060236:11

Обозначение части границ		Горизонтальное проложение (S), м	Описание прохождения части границ	Сведения о согласовании местоположения границ (согласовано/спорное)
от т.	до т.			
1	2	3	4	5
н335У	97	2.50	–	–
97	н336У	11.36	–	–
н336У	н337У	3.90	–	–
н337У	н338У	9.45	–	–
н338У	н339У	9.10	–	–
н339У	98	12.01	–	–
98	н340У	4.11	–	–

н340У	н341У	4.94	–	–
н341У	48	14.35	–	–
48	47	3.52	–	–
47	46	9.31	–	–
46	45	4.21	–	–
45	44	9.73	–	–
44	43	13.99	–	–
43	42	3.33	–	–
42	41	5.04	–	–
41	40	6.57	–	–
40	н342У	0.15	–	–
н342У	н343У	4.33	–	–
н343У	н344У	4.67	–	–
н344У	н345У	9.32	–	–
н345У	н346У	7.06	–	–
н346У	н335У	3.32	–	–

3. Сведения о характеристиках уточняемого земельного участка с кадастровым номером 59:13:0060236:11

№ п/п	Наименование характеристики земельного участка	Значение характеристики
1	2	3
1.	Адрес земельного участка	Пермский край, Бардымский р-н, Барда с, Тулвинская ул, 20
1.1	Сведения о местоположении земельного участка (при отсутствии адреса) в структурированном в соответствии с федеральной информационной адресной системой виде	–
1.2	Дополнительные сведения о местоположении земельного участка	–
2.	Площадь земельного участка ± величина погрешности определения (вычисления) площади ($P \pm \Delta P$), м ²	1356 кв.м ± 12.89 кв.м

3.	Формула, примененная для вычисления предельной погрешности определения площади земельного участка с подставленными значениями и итоговые (вычисленные) значения (ΔP), м ²	$\Delta P = 3.5 * 0.10 * \sqrt{1356} = 12.89$
4.	Площадь земельного участка согласно сведениям Единого государственного реестра недвижимости ($P_{\text{кад}}$), м ²	1600
5.	Оценка расхождения P и $P_{\text{кад}}$ ($P - P_{\text{кад}}$), м ²	244 кв.м
6.	Предельные минимальный и максимальный размеры земельного участка ($P_{\text{мин}}$ и $P_{\text{макс}}$), м ²	700 2500
7.	Вид (виды) разрешенного использования	Для ведения личного подсобного хозяйства (приусадебный земельный участок)
7.1	Дополнительные сведения об использовании земельного участка	—
8.	Кадастровый или иной государственный учетный номер (инвентарный) здания, сооружения, объекта незавершенного строительства, расположенного на земельном участке	59:13:0060236:29
9.	Сведения о земельных участках (землях общего пользования, территории общего пользования), посредством которых обеспечивается доступ	Земельные участки (территории) общего пользования
10.	Иные сведения	—
4. Пояснения к сведениям об уточняемом земельном участке с кадастровым номером: 59:13:0060236:11		
1.	—	

Сведения об уточняемых земельных участках

1. Сведения о характерных точках границ уточняемого земельного участка с кадастровым номером 59:13:0060236:17

Система координат МСК-59, зона 2

Зона № 2

Обозначение характерных точек границ	Координаты, м				Метод определения координат	Формулы, примененные для расчета средней квадратической погрешности определения координат характерных точек границ (Mt), с подставленными в такие формулы значениями и итоговые (вычисленные) значения Mt, м	Описание закрепления точки
	содержатся в Едином государственном реестре недвижимости		определены в результате выполнения комплексных кадастровых работ				
	X	Y	X	Y			
1	2	3	4	5	6	7	8
н277У	–	–	39690 0.49	21919 54.35	Метод спутниковых геодезических измерений (определений)	$Mt = \sqrt{(0.07^2 + 0.07^2)} = 0.10$	–
н276У	–	–	39690 4.96	21919 56.65	Метод спутниковых геодезических измерений (определений)	$Mt = \sqrt{(0.07^2 + 0.07^2)} = 0.10$	–
н275У	–	–	39690 6.77	21919 57.17	Метод спутниковых геодезических измерений (определений)	$Mt = \sqrt{(0.07^2 + 0.07^2)} = 0.10$	–
н274У	–	–	39691 2.49	21919 59.72	Метод спутниковых	$Mt = \sqrt{(0.07^2 + 0.07^2)} = 0.10$	–

					х геодезическ их измерений (определени й)		
н273У	–	–	39691 6.18	21919 61.38	Метод спутниковы х геодезическ их измерений (определени й)	$Mt=\sqrt{(0.07^2+0.07^2)}$ =0.10	–
н272У	–	–	39691 7.68	21919 62.10	Метод спутниковы х геодезическ их измерений (определени й)	$Mt=\sqrt{(0.07^2+0.07^2)}$ =0.10	–
18	–	–	39691 7.92	21919 61.61	Метод спутниковы х геодезическ их измерений (определени й)	$Mt=\sqrt{(0.07^2+0.07^2)}$ =0.10	–
н356У	–	–	39692 6.46	21919 65.83	Метод спутниковы х геодезическ их измерений (определени й)	$Mt=\sqrt{(0.07^2+0.07^2)}$ =0.10	–
н357У	–	–	39692 1.66	21919 73.20	Метод спутниковы х геодезическ их измерений (определени й)	$Mt=\sqrt{(0.07^2+0.07^2)}$ =0.10	–

н358У	–	–	39691 6.81	21919 81.00	Метод спутниковых геодезических измерений (определений)	$Mt=\sqrt{(0.07^2+0.07^2)}$ =0.10	–
н359У	–	–	39691 6.52	21919 80.82	Метод спутниковых геодезических измерений (определений)	$Mt=\sqrt{(0.07^2+0.07^2)}$ =0.10	–
н360У	–	–	39691 3.99	21919 85.10	Метод спутниковых геодезических измерений (определений)	$Mt=\sqrt{(0.07^2+0.07^2)}$ =0.10	–
н361У	–	–	39691 2.14	21919 88.63	Метод спутниковых геодезических измерений (определений)	$Mt=\sqrt{(0.07^2+0.07^2)}$ =0.10	–
н362У	–	–	39689 1.65	21919 84.28	Метод спутниковых геодезических измерений (определений)	$Mt=\sqrt{(0.07^2+0.07^2)}$ =0.10	–
н363У	–	–	39689 3.40	21919 79.50	Метод спутниковых геодезических измерений (определений)	$Mt=\sqrt{(0.07^2+0.07^2)}$ =0.10	–

					й)		
н364У	–	–	39689 6.90	21919 69.90	Метод спутниковых геодезических измерений (определений)	$Mt=\sqrt{(0.07^2+0.07^2)}$ =0.10	–
н365У	–	–	39689 8.60	21919 64.90	Метод спутниковых геодезических измерений (определений)	$Mt=\sqrt{(0.07^2+0.07^2)}$ =0.10	–
н277У	–	–	39690 0.49	21919 54.35	Метод спутниковых геодезических измерений (определений)	$Mt=\sqrt{(0.07^2+0.07^2)}$ =0.10	–

2. Сведения о частях границ уточняемого земельного участка с кадастровым номером 59:13:0060236:17

Обозначение части границ		Горизонтальное проложение (S), м	Описание прохождения части границ	Сведения о согласовании местоположения границ (согласовано/спорное)
от т.	до т.			
1	2	3	4	5
н277У	н276У	5.03	–	–
н276У	н275У	1.88	–	–
н275У	н274У	6.26	–	–
н274У	н273У	4.05	–	–
н273У	н272У	1.66	–	–
н272У	18	0.55	–	–
18	н356У	9.53	–	–

н356У	н357У	8.80	–	–
н357У	н358У	9.18	–	–
н358У	н359У	0.34	–	–
н359У	н360У	4.97	–	–
н360У	н361У	3.99	–	–
н361У	н362У	20.95	–	–
н362У	н363У	5.09	–	–
н363У	н364У	10.22	–	–
н364У	н365У	5.28	–	–
н365У	н277У	10.72	–	–

3. Сведения о характеристиках уточняемого земельного участка с кадастровым номером 59:13:0060236:17

№ п/п	Наименование характеристики земельного участка	Значение характеристики
1	2	3
1.	Адрес земельного участка	Пермский край, Бардымский р-н, Барда с, Восточная ул, 1
1.1	Сведения о местоположении земельного участка (при отсутствии адреса) в структурированном в соответствии с федеральной информационной адресной системой виде	–
1.2	Дополнительные сведения о местоположении земельного участка	–
2.	Площадь земельного участка \pm величина погрешности определения (вычисления) площади ($P \pm \Delta P$), м ²	681 кв.м \pm 9.13 кв.м
3.	Формула, примененная для вычисления предельной погрешности определения площади земельного участка с подставленными значениями и итоговые (вычисленные) значения (ΔP), м ²	$\Delta P = 3.5 * 0.10 * \sqrt{681} = 9.13$
4.	Площадь земельного участка согласно сведениям Единого государственного реестра недвижимости ($P_{\text{кад}}$), м ²	1105
5.	Оценка расхождения P и $P_{\text{кад}}$ ($P - P_{\text{кад}}$), м ²	424 кв.м

6.	Предельные минимальный и максимальный размеры земельного участка ($P_{\text{мин}}$ и $P_{\text{макс}}$), м ²	700 2500
7.	Вид (виды) разрешенного использования	Жилая застройка
7.1	Дополнительные сведения об использовании земельного участка	–
8.	Кадастровый или иной государственный учетный номер (инвентарный) здания, сооружения, объекта незавершенного строительства, расположенного на земельном участке	59:13:0060236:36
9.	Сведения о земельных участках (землях общего пользования, территории общего пользования), посредством которых обеспечивается доступ	Земельные участки (территории) общего пользования
10.	Иные сведения	–
4. Пояснения к сведениям об уточняемом земельном участке с кадастровым номером: <u>59:13:0060236:17</u>		
1.	–	

Сведения об уточняемых земельных участках

1. Сведения о характерных точках границ уточняемого земельного участка с кадастровым номером 59:13:0060236:20

Система координат МСК-59, зона 2

Зона № 2

Обозначение характерных точек границ	Координаты, м				Метод определения координат	Формулы, примененные для расчета средней квадратической погрешности определения координат характерных точек границ (Mt), с подставленными в такие формулы значениями и итоговые (вычисленные) значения Mt, м	Описание закрепления точки
	содержатся в Едином государственном реестре недвижимости		определены в результате выполнения комплексных кадастровых работ				
	X	Y	X	Y			
1	2	3	4	5	6	7	8
н379У	–	–	39688 9.98	21918 82.36	Метод спутниковых геодезических измерений (определений)	$Mt = \sqrt{(0.07^2 + 0.07^2)} = 0.10$	–
н380У	–	–	39688 4.24	21919 01.41	Метод спутниковых геодезических измерений (определений)	$Mt = \sqrt{(0.07^2 + 0.07^2)} = 0.10$	–
н381У	–	–	39688 2.47	21919 07.00	Метод спутниковых геодезических измерений (определений)	$Mt = \sqrt{(0.07^2 + 0.07^2)} = 0.10$	–
н382У	–	–	39687 7.78	21919 21.45	Метод спутниковых	$Mt = \sqrt{(0.07^2 + 0.07^2)} = 0.10$	–

					х геодезическ их измерений (определени й)		
134	–	–	39687 5.84	21919 27.61	Метод спутниковы х геодезическ их измерений (определени й)	$Mt=\sqrt{(0.07^2+0.07^2)}$ =0.10	–
135	–	–	39686 5.41	21919 23.49	Метод спутниковы х геодезическ их измерений (определени й)	$Mt=\sqrt{(0.07^2+0.07^2)}$ =0.10	–
136	–	–	39685 3.33	21919 18.73	Метод спутниковы х геодезическ их измерений (определени й)	$Mt=\sqrt{(0.07^2+0.07^2)}$ =0.10	–
н383У	–	–	39685 5.91	21919 10.19	Метод спутниковы х геодезическ их измерений (определени й)	$Mt=\sqrt{(0.07^2+0.07^2)}$ =0.10	–
н384У	–	–	39685 8.84	21918 99.77	Метод спутниковы х геодезическ их измерений (определени й)	$Mt=\sqrt{(0.07^2+0.07^2)}$ =0.10	–

н385У	–	–	39685 7.92	21918 99.49	Метод спутниковых геодезических измерений (определений)	$Mt=\sqrt{(0.07^2+0.07^2)}$ =0.10	–
н386У	–	–	39685 9.33	21918 95.09	Метод спутниковых геодезических измерений (определений)	$Mt=\sqrt{(0.07^2+0.07^2)}$ =0.10	–
н387У	–	–	39685 9.55	21918 95.15	Метод спутниковых геодезических измерений (определений)	$Mt=\sqrt{(0.07^2+0.07^2)}$ =0.10	–
н388У	–	–	39686 0.43	21918 92.20	Метод спутниковых геодезических измерений (определений)	$Mt=\sqrt{(0.07^2+0.07^2)}$ =0.10	–
н389У	–	–	39686 0.72	21918 91.24	Метод спутниковых геодезических измерений (определений)	$Mt=\sqrt{(0.07^2+0.07^2)}$ =0.10	–
н390У	–	–	39686 1.00	21918 90.30	Метод спутниковых геодезических измерений (определений)	$Mt=\sqrt{(0.07^2+0.07^2)}$ =0.10	–

					й)		
н391У	–	–	39686 1.39	21918 89.00	Метод спутниковых геодезических измерений (определений)	$Mt=\sqrt{(0.07^2+0.07^2)}$ =0.10	–
н392У	–	–	39686 1.97	21918 87.05	Метод спутниковых геодезических измерений (определений)	$Mt=\sqrt{(0.07^2+0.07^2)}$ =0.10	–
н393У	–	–	39686 2.45	21918 87.11	Метод спутниковых геодезических измерений (определений)	$Mt=\sqrt{(0.07^2+0.07^2)}$ =0.10	–
н394У	–	–	39686 5.44	21918 76.95	Метод спутниковых геодезических измерений (определений)	$Mt=\sqrt{(0.07^2+0.07^2)}$ =0.10	–
н395У	–	–	39686 9.46	21918 77.97	Метод спутниковых геодезических измерений (определений)	$Mt=\sqrt{(0.07^2+0.07^2)}$ =0.10	–
н396У	–	–	39687 3.61	21918 78.63	Метод спутниковых геодезических измерений	$Mt=\sqrt{(0.07^2+0.07^2)}$ =0.10	–

					(определены)		
н379У	–	–	39688 9.98	21918 82.36	Метод спутниковых геодезических измерений (определены)	$Mt=\sqrt{(0.07^2+0.07^2)}=0.10$	–

2. Сведения о частях границ уточняемого земельного участка с кадастровым номером 59:13:0060236:20

Обозначение части границ		Горизонтальное проложение (S), м	Описание прохождения части границ	Сведения о согласовании местоположения границ (согласовано/спорное)
от т.	до т.			
1	2	3	4	5
н379У	н380У	19.90	–	–
н380У	н381У	5.86	–	–
н381У	н382У	15.19	–	–
н382У	134	6.46	–	–
134	135	11.21	–	–
135	136	12.98	–	–
136	н383У	8.92	–	–
н383У	н384У	10.82	–	–
н384У	н385У	0.96	–	–
н385У	н386У	4.62	–	–
н386У	н387У	0.23	–	–
н387У	н388У	3.08	–	–
н388У	н389У	1.00	–	–
н389У	н390У	0.98	–	–
н390У	н391У	1.36	–	–
н391У	н392У	2.03	–	–

н392У	н393У	0.48	–	–
н393У	н394У	10.59	–	–
н394У	н395У	4.15	–	–
н395У	н396У	4.20	–	–
н396У	н379У	16.79	–	–

3. Сведения о характеристиках уточняемого земельного участка с кадастровым номером 59:13:0060236:20

№ п/п	Наименование характеристики земельного участка	Значение характеристики
1	2	3
1.	Адрес земельного участка	Пермский край, Бардымский р-н, Барда с, Матросова ул, 33
1.1	Сведения о местоположении земельного участка (при отсутствии адреса) в структурированном в соответствии с федеральной информационной адресной системой виде	–
1.2	Дополнительные сведения о местоположении земельного участка	–
2.	Площадь земельного участка \pm величина погрешности определения (вычисления) площади ($P \pm \Delta P$), м ²	1131 кв.м \pm 11.77 кв.м
3.	Формула, примененная для вычисления предельной погрешности определения площади земельного участка с подставленными значениями и итоговые (вычисленные) значения (ΔP), м ²	$\Delta P = 3.5 * 0.10 * \sqrt{1131} = 11.77$
4.	Площадь земельного участка согласно сведениям Единого государственного реестра недвижимости ($P_{\text{кад}}$), м ²	1000
5.	Оценка расхождения P и $P_{\text{кад}}$ ($P - P_{\text{кад}}$), м ²	131 кв.м
6.	Предельные минимальный и максимальный размеры земельного участка ($P_{\text{мин}}$ и $P_{\text{макс}}$), м ²	700 2500
7.	Вид (виды) разрешенного использования	Для ведения личного подсобного хозяйства (приусадебный земельный участок)
7.1	Дополнительные сведения об использовании земельного участка	–

8.	Кадастровый или иной государственный учетный номер (инвентарный) здания, сооружения, объекта незавершенного строительства, расположенного на земельном участке	59:13:0060236:41
9.	Сведения о земельных участках (землях общего пользования, территории общего пользования), посредством которых обеспечивается доступ	Земельные участки (территории) общего пользования
10.	Иные сведения	–
4. Пояснения к сведениям об уточняемом земельном участке с кадастровым номером: <u>59:13:0060236:20</u>		
1.	–	

Сведения об уточняемых земельных участках

1. Сведения о характерных точках границ уточняемого земельного участка с кадастровым номером 59:13:0060236:21

Система координат МСК-59, зона 2

Зона № 2

Обозначение характерных точек границ	Координаты, м				Метод определения координат	Формулы, примененные для расчета средней квадратической погрешности определения координат характерных точек границ (Mt), с подставленными в такие формулы значениями и итоговые (вычисленные) значения Mt, м	Описание закрепления точки
	содержатся в Едином государственном реестре недвижимости		определены в результате выполнения комплексных кадастровых работ				
	X	Y	X	Y			
1	2	3	4	5	6	7	8
н397У	–	–	39696 2.22	21919 76.83	Метод спутниковых геодезических измерений (определений)	$Mt = \sqrt{(0.07^2 + 0.07^2)} = 0.10$	–
н398У	–	–	39695 1.08	21920 02.97	Метод спутниковых геодезических измерений (определений)	$Mt = \sqrt{(0.07^2 + 0.07^2)} = 0.10$	–
н399У	–	–	39694 7.26	21920 01.07	Метод спутниковых геодезических измерений (определений)	$Mt = \sqrt{(0.07^2 + 0.07^2)} = 0.10$	–
н400У	–	–	39694 4.95	21919 99.21	Метод спутниковых	$Mt = \sqrt{(0.07^2 + 0.07^2)} = 0.10$	–

					х геодезическ их измерений (определени й)		
н401У	–	–	39693 6.80	21919 93.94	Метод спутниковы х геодезическ их измерений (определени й)	$Mt=\sqrt{(0.07^2+0.07^2)}$ =0.10	–
144	–	–	39693 2.25	21919 90.91	Метод спутниковы х геодезическ их измерений (определени й)	$Mt=\sqrt{(0.07^2+0.07^2)}$ =0.10	–
145	–	–	39694 0.34	21919 77.14	Метод спутниковы х геодезическ их измерений (определени й)	$Mt=\sqrt{(0.07^2+0.07^2)}$ =0.10	–
146	–	–	39694 5.92	21919 67.06	Метод спутниковы х геодезическ их измерений (определени й)	$Mt=\sqrt{(0.07^2+0.07^2)}$ =0.10	–
н397У	–	–	39696 2.22	21919 76.83	Метод спутниковы х геодезическ их измерений (определени й)	$Mt=\sqrt{(0.07^2+0.07^2)}$ =0.10	–

2. Сведения о частях границ уточняемого земельного участка с кадастровым номером

59:13:0060236:21				
Обозначение части границ		Горизонтальное проложение (S), м	Описание прохождения части границ	Сведения о согласовании местоположения границ (согласовано/спорное)
от т.	до т.			
1	2	3	4	5
н397У	н398У	28.41	–	–
н398У	н399У	4.27	–	–
н399У	н400У	2.97	–	–
н400У	н401У	9.71	–	–
н401У	144	5.47	–	–
144	145	15.97	–	–
145	146	11.52	–	–
146	н397У	19.00	–	–

3. Сведения о характеристиках уточняемого земельного участка с кадастровым номером 59:13:0060236:21

№ п/п	Наименование характеристики земельного участка	Значение характеристики
1	2	3
1.	Адрес земельного участка	Пермский край, Бардымский р-н, Барда с, Восточная ул, 3
1.1	Сведения о местоположении земельного участка (при отсутствии адреса) в структурированном в соответствии с федеральной информационной адресной системой виде	–
1.2	Дополнительные сведения о местоположении земельного участка	–
2.	Площадь земельного участка ± величина погрешности определения (вычисления) площади ($P \pm \Delta P$), м ²	575 кв.м ± 8.40 кв.м
3.	Формула, примененная для вычисления предельной погрешности определения площади земельного участка с подставленными значениями и итоговые (вычисленные) значения (ΔP), м ²	$\Delta P = 3.5 * 0.10 * \sqrt{575} = 8.40$
4.	Площадь земельного участка согласно сведениям Единого государственного реестра недвижимости	900

	$(P_{\text{кад}}), \text{ м}^2$	
5.	Оценка расхождения P и $P_{\text{кад}}$ ($P - P_{\text{кад}}$), м^2	325 кв.м
6.	Предельные минимальный и максимальный размеры земельного участка ($P_{\text{мин}}$ и $P_{\text{макс}}$), м^2	700 2500
7.	Вид (виды) разрешенного использования	Для ведения личного подсобного хозяйства (приусадебный земельный участок)
7.1	Дополнительные сведения об использовании земельного участка	—
8.	Кадастровый или иной государственный учетный номер (инвентарный) здания, сооружения, объекта незавершенного строительства, расположенного на земельном участке	59:13:0060236:37
9.	Сведения о земельных участках (землях общего пользования, территории общего пользования), посредством которых обеспечивается доступ	Земельные участки (территории) общего пользования
10.	Иные сведения	—
4. Пояснения к сведениям об уточняемом земельном участке с кадастровым номером:		
<u>59:13:0060236:21</u>		
1.	—	

Сведения об уточняемых земельных участках

1. Сведения о характерных точках границ уточняемого земельного участка с кадастровым номером 59:13:0060236:22

Система координат МСК-59, зона 2

Зона № 2

Обозначение характерных точек границ	Координаты, м				Метод определения координат	Формулы, примененные для расчета средней квадратической погрешности определения координат характерных точек границ (Mt), с подставленными в такие формулы значениями и итоговые (вычисленные) значения Mt, м	Описание закрепления точки
	содержатся в Едином государственном реестре недвижимости		определены в результате выполнения комплексных кадастровых работ				
	X	Y	X	Y			
1	2	3	4	5	6	7	8
1	–	–	39692 3.16	21918 90.16	Метод спутниковых геодезических измерений (определений)	$Mt = \sqrt{(0.07^2 + 0.07^2)} = 0.10$	–
н285У	–	–	39692 0.67	21918 96.14	Метод спутниковых геодезических измерений (определений)	$Mt = \sqrt{(0.07^2 + 0.07^2)} = 0.10$	–
н284У	–	–	39691 6.77	21919 06.30	Метод спутниковых геодезических измерений (определений)	$Mt = \sqrt{(0.07^2 + 0.07^2)} = 0.10$	–
н283У	–	–	39691 2.80	21919 16.20	Метод спутниковых	$Mt = \sqrt{(0.07^2 + 0.07^2)} = 0.10$	–

					х геодезическ их измерений (определени й)		
н282У	–	–	39690 8.09	21919 27.04	Метод спутниковы х геодезическ их измерений (определени й)	$Mt=\sqrt{(0.07^2+0.07^2)}$ =0.10	–
н281У	–	–	39690 2.70	21919 40.00	Метод спутниковы х геодезическ их измерений (определени й)	$Mt=\sqrt{(0.07^2+0.07^2)}$ =0.10	–
н374У	–	–	39690 1.46	21919 38.98	Метод спутниковы х геодезическ их измерений (определени й)	$Mt=\sqrt{(0.07^2+0.07^2)}$ =0.10	–
н375У	–	–	39689 1.15	21919 34.74	Метод спутниковы х геодезическ их измерений (определени й)	$Mt=\sqrt{(0.07^2+0.07^2)}$ =0.10	–
н376У	–	–	39688 4.98	21919 32.13	Метод спутниковы х геодезическ их измерений (определени й)	$Mt=\sqrt{(0.07^2+0.07^2)}$ =0.10	–

н377У	–	–	39687 6.29	21919 28.29	Метод спутниковых геодезических измерений (определений)	$Mt=\sqrt{(0.07^2+0.07^2)}$ =0.10	–
н378У	–	–	39687 6.46	21919 27.85	Метод спутниковых геодезических измерений (определений)	$Mt=\sqrt{(0.07^2+0.07^2)}$ =0.10	–
134	–	–	39687 5.84	21919 27.61	Метод спутниковых геодезических измерений (определений)	$Mt=\sqrt{(0.07^2+0.07^2)}$ =0.10	–
н382У	–	–	39687 7.78	21919 21.45	Метод спутниковых геодезических измерений (определений)	$Mt=\sqrt{(0.07^2+0.07^2)}$ =0.10	–
н381У	–	–	39688 2.47	21919 07.00	Метод спутниковых геодезических измерений (определений)	$Mt=\sqrt{(0.07^2+0.07^2)}$ =0.10	–
н380У	–	–	39688 4.24	21919 01.41	Метод спутниковых геодезических измерений (определений)	$Mt=\sqrt{(0.07^2+0.07^2)}$ =0.10	–

					й)		
н379У	–	–	39688 9.98	21918 82.36	Метод спутниковых геодезических измерений (определений)	$Mt=\sqrt{(0.07^2+0.07^2)}$ =0.10	–
н402У	–	–	39689 0.42	21918 82.90	Метод спутниковых геодезических измерений (определений)	$Mt=\sqrt{(0.07^2+0.07^2)}$ =0.10	–
н403У	–	–	39689 4.06	21918 84.15	Метод спутниковых геодезических измерений (определений)	$Mt=\sqrt{(0.07^2+0.07^2)}$ =0.10	–
н404У	–	–	39689 8.35	21918 85.11	Метод спутниковых геодезических измерений (определений)	$Mt=\sqrt{(0.07^2+0.07^2)}$ =0.10	–
н405У	–	–	39689 9.73	21918 85.24	Метод спутниковых геодезических измерений (определений)	$Mt=\sqrt{(0.07^2+0.07^2)}$ =0.10	–
н406У	–	–	39690 0.83	21918 85.49	Метод спутниковых геодезических измерений	$Mt=\sqrt{(0.07^2+0.07^2)}$ =0.10	–

					(определени й)		
н407У	–	–	39690 8.14	21918 87.13	Метод спутниковы х геодезическ их измерений (определени й)	$Mt=\sqrt{(0.07^2+0.07^2)}$ =0.10	–
н408У	–	–	39691 6.22	21918 88.44	Метод спутниковы х геодезическ их измерений (определени й)	$Mt=\sqrt{(0.07^2+0.07^2)}$ =0.10	–
н409У	–	–	39692 0.64	21918 89.47	Метод спутниковы х геодезическ их измерений (определени й)	$Mt=\sqrt{(0.07^2+0.07^2)}$ =0.10	–
1	–	–	39692 3.16	21918 90.16	Метод спутниковы х геодезическ их измерений (определени й)	$Mt=\sqrt{(0.07^2+0.07^2)}$ =0.10	–
–	–	–	–	–	Метод спутниковы х геодезическ их измерений (определени й)	$Mt=\sqrt{(0.07^2+0.07^2)}$ =0.10	–
2. Сведения о частях границ уточняем	59:13: 00602 36:22	–	–	–	Метод спутниковы х геодезическ их	$Mt=\sqrt{(0.07^2+0.07^2)}$ =0.10	–

ого земельног о участка с кадастров ым номером					измерений (определени й)		
--	--	--	--	--	--------------------------------	--	--

2. Сведения о частях границ уточняемого земельного участка с кадастровым номером 59:13:0060236:22

Обозначение части границ		Горизонтальное проложение (S), м	Описание прохождения части границ	Сведения о согласовании местоположения границ (согласовано/спорное)
от т.	до т.			
1	2	3	4	5
1	н285У	6.48	—	—
н285У	н284У	10.88	—	—
н284У	н283У	10.67	—	—
н283У	н282У	11.82	—	—
н282У	н281У	14.04	—	—
н281У	н374У	1.61	—	—
н374У	н375У	11.15	—	—
н375У	н376У	6.70	—	—
н376У	н377У	9.50	—	—
н377У	н378У	0.47	—	—
н378У	134	0.66	—	—
134	н382У	6.46	—	—
н382У	н381У	15.19	—	—
н381У	н380У	5.86	—	—
н380У	н379У	19.90	—	—
н379У	н402У	0.70	—	—
н402У	н403У	3.85	—	—
н403У	н404У	4.40	—	—

н404У	н405У	1.39	–	–
н405У	н406У	1.13	–	–
н406У	н407У	7.49	–	–
н407У	н408У	8.19	–	–
н408У	н409У	4.54	–	–
н409У	1	2.61	–	–

3. Сведения о характеристиках уточняемого земельного участка с кадастровым номером 59:13:0060236:22

№ п/п	Наименование характеристики земельного участка	Значение характеристики
1	2	3
1.	Адрес земельного участка	Пермский край, Бардымский Район, Барда Село, Тулвинская Улица
1.1	Сведения о местоположении земельного участка (при отсутствии адреса) в структурированном в соответствии с федеральной информационной адресной системой виде	–
1.2	Дополнительные сведения о местоположении земельного участка	–
2.	Площадь земельного участка ± величина погрешности определения (вычисления) площади ($P \pm \Delta P$), м ²	1593 кв.м ± 13.97 кв.м
3.	Формула, примененная для вычисления предельной погрешности определения площади земельного участка с подставленными значениями и итоговые (вычисленные) значения (ΔP), м ²	$\Delta P = 3.5 * 0.10 * \sqrt{1593} = 13.97$
4.	Площадь земельного участка согласно сведениям Единого государственного реестра недвижимости ($P_{\text{кад}}$), м ²	1600
5.	Оценка расхождения P и $P_{\text{кад}}$ ($P - P_{\text{кад}}$), м ²	7 кв.м
6.	Предельные минимальный и максимальный размеры земельного участка ($P_{\text{мин}}$ и $P_{\text{макс}}$), м ²	700 2500
7.	Вид (виды) разрешенного использования	Для ведения личного подсобного хозяйства (приусадебный земельный участок)

7.1	Дополнительные сведения об использовании земельного участка	–
8.	Кадастровый или иной государственный учетный номер (инвентарный) здания, сооружения, объекта незавершенного строительства, расположенного на земельном участке	59:13:0060236:49
9.	Сведения о земельных участках (землях общего пользования, территории общего пользования), посредством которых обеспечивается доступ	Земельные участки (территории) общего пользования
10.	Иные сведения	–
4. Пояснения к сведениям об уточняемом земельном участке с кадастровым номером:		
<u>59:13:0060236:22</u>		
1.	–	

Сведения об образуемых земельных участках

1. Сведения о характерных точках границ образуемого земельного участка :ЗУ1

обозначение земельного участка

Система координат МСК-59, зона 2

Зона № 2

Обозначение характерных точек границ	Координаты, м		Метод определения координат	Формулы, примененные для расчета средней квадратической погрешности определения координат характерной точки границ (Mt), с подставленными в такие формулы значениями и итоговые (вычисленные) значения Mt, м	Описание закрепления точки
	X	Y			
1	2	3	4	5	6
н1У	396857.58	2191871.74	Метод спутниковых геодезических измерений (определений)	$Mt = \sqrt{(0.07^2 + 0.07^2)} = 0.10$	—
н2У	396862.61	2191868.27	Метод спутниковых геодезических измерений (определений)	$Mt = \sqrt{(0.07^2 + 0.07^2)} = 0.10$	—
н3У	396870.35	2191865.79	Метод спутниковых геодезических измерений (определений)	$Mt = \sqrt{(0.07^2 + 0.07^2)} = 0.10$	—
н4У	396879.09	2191867.98	Метод спутниковых геодезических измерений (определений)	$Mt = \sqrt{(0.07^2 + 0.07^2)} = 0.10$	—
н5У	396895.11	2191872.71	Метод спутниковых геодезических измерений (определений)	$Mt = \sqrt{(0.07^2 + 0.07^2)} = 0.10$	—
н6У	396912.11	2191877.62	Метод спутниковых геодезических измерений (определений)	$Mt = \sqrt{(0.07^2 + 0.07^2)} = 0.10$	—

			измерений (определений)		
н7У	396917.4 4	2191879. 26	Метод спутниковых геодезических измерений (определений)	$Mt=\sqrt{(0.07^2+0.07^2)}=0.10$	–
н8У	396924.5 2	2191881. 39	Метод спутниковых геодезических измерений (определений)	$Mt=\sqrt{(0.07^2+0.07^2)}=0.10$	–
н9У	396933.4 3	2191884. 28	Метод спутниковых геодезических измерений (определений)	$Mt=\sqrt{(0.07^2+0.07^2)}=0.10$	–
н10У	396940.2 1	2191886. 58	Метод спутниковых геодезических измерений (определений)	$Mt=\sqrt{(0.07^2+0.07^2)}=0.10$	–
н11У	396945.2 3	2191888. 53	Метод спутниковых геодезических измерений (определений)	$Mt=\sqrt{(0.07^2+0.07^2)}=0.10$	–
н12У	396950.3 3	2191890. 99	Метод спутниковых геодезических измерений (определений)	$Mt=\sqrt{(0.07^2+0.07^2)}=0.10$	–
н13У	396962.3 5	2191897. 82	Метод спутниковых геодезических измерений (определений)	$Mt=\sqrt{(0.07^2+0.07^2)}=0.10$	–
н14У	396976.0 2	2191905. 11	Метод спутниковых геодезических измерений (определений)	$Mt=\sqrt{(0.07^2+0.07^2)}=0.10$	–
н15У	396993.8 3	2191917. 11	Метод спутниковых	$Mt=\sqrt{(0.07^2+0.07^2)}=0.10$	–

			геодезических измерений (определений)		
н16У	397006.2 0	2191926. 59	Метод спутниковых геодезических измерений (определений)	$Mt=\sqrt{(0.07^2+0.07^2)}=0.10$	—
н17У	397012.6 4	2191931. 78	Метод спутниковых геодезических измерений (определений)	$Mt=\sqrt{(0.07^2+0.07^2)}=0.10$	—
н18У	397019.4 4	2191936. 89	Метод спутниковых геодезических измерений (определений)	$Mt=\sqrt{(0.07^2+0.07^2)}=0.10$	—
н19У	397025.5 3	2191941. 67	Метод спутниковых геодезических измерений (определений)	$Mt=\sqrt{(0.07^2+0.07^2)}=0.10$	—
н20У	397030.2 0	2191946. 67	Метод спутниковых геодезических измерений (определений)	$Mt=\sqrt{(0.07^2+0.07^2)}=0.10$	—
н21У	397034.6 4	2191950. 47	Метод спутниковых геодезических измерений (определений)	$Mt=\sqrt{(0.07^2+0.07^2)}=0.10$	—
н22У	397041.3 6	2191956. 62	Метод спутниковых геодезических измерений (определений)	$Mt=\sqrt{(0.07^2+0.07^2)}=0.10$	—
н23У	397046.0 2	2191960. 40	Метод спутниковых геодезических измерений (определений)	$Mt=\sqrt{(0.07^2+0.07^2)}=0.10$	—
н24У	397057.9	2191970.	Метод	$Mt=\sqrt{(0.07^2+0.07^2)}=0.10$	—

	4	72	спутниковых геодезических измерений (определений)		
н25У	397066.1 9	2191978. 57	Метод спутниковых геодезических измерений (определений)	$Mt=\sqrt{(0.07^2+0.07^2)}=0.10$	—
н26У	397072.4 7	2191984. 58	Метод спутниковых геодезических измерений (определений)	$Mt=\sqrt{(0.07^2+0.07^2)}=0.10$	—
н27У	397077.3 2	2191989. 52	Метод спутниковых геодезических измерений (определений)	$Mt=\sqrt{(0.07^2+0.07^2)}=0.10$	—
н28У	397081.6 9	2191994. 32	Метод спутниковых геодезических измерений (определений)	$Mt=\sqrt{(0.07^2+0.07^2)}=0.10$	—
н29У	397085.1 7	2191998. 56	Метод спутниковых геодезических измерений (определений)	$Mt=\sqrt{(0.07^2+0.07^2)}=0.10$	—
н30У	397089.9 4	2192004. 15	Метод спутниковых геодезических измерений (определений)	$Mt=\sqrt{(0.07^2+0.07^2)}=0.10$	—
н31У	397093.9 6	2192009. 76	Метод спутниковых геодезических измерений (определений)	$Mt=\sqrt{(0.07^2+0.07^2)}=0.10$	—
н32У	397096.6 6	2192013. 12	Метод спутниковых геодезических измерений (определений)	$Mt=\sqrt{(0.07^2+0.07^2)}=0.10$	—

н33У	397097.4 1	2192013. 95	Метод спутниковых геодезических измерений (определений)	$Mt=\sqrt{(0.07^2+0.07^2)}=0.10$	–
н34У	397103.2 3	2192022. 85	Метод спутниковых геодезических измерений (определений)	$Mt=\sqrt{(0.07^2+0.07^2)}=0.10$	–
н35У	397108.6 5	2192031. 90	Метод спутниковых геодезических измерений (определений)	$Mt=\sqrt{(0.07^2+0.07^2)}=0.10$	–
н36У	397116.5 6	2192043. 64	Метод спутниковых геодезических измерений (определений)	$Mt=\sqrt{(0.07^2+0.07^2)}=0.10$	–
н37У	397127.9 1	2192062. 19	Метод спутниковых геодезических измерений (определений)	$Mt=\sqrt{(0.07^2+0.07^2)}=0.10$	–
н38У	397137.7 1	2192076. 62	Метод спутниковых геодезических измерений (определений)	$Mt=\sqrt{(0.07^2+0.07^2)}=0.10$	–
н39У	397142.9 7	2192083. 82	Метод спутниковых геодезических измерений (определений)	$Mt=\sqrt{(0.07^2+0.07^2)}=0.10$	–
н40У	397144.7 2	2192086. 03	Метод спутниковых геодезических измерений (определений)	$Mt=\sqrt{(0.07^2+0.07^2)}=0.10$	–
н41У	397147.4 4	2192089. 02	Метод спутниковых геодезических измерений	$Mt=\sqrt{(0.07^2+0.07^2)}=0.10$	–

			(определений)		
н42У	397152.4 5	2192093. 75	Метод спутниковых геодезических измерений (определений)	$Mt=\sqrt{(0.07^2+0.07^2)}=0.10$	—
н43У	397161.0 0	2192100. 97	Метод спутниковых геодезических измерений (определений)	$Mt=\sqrt{(0.07^2+0.07^2)}=0.10$	—
н44У	397156.3 7	2192104. 69	Метод спутниковых геодезических измерений (определений)	$Mt=\sqrt{(0.07^2+0.07^2)}=0.10$	—
н45У	397155.4 7	2192103. 60	Метод спутниковых геодезических измерений (определений)	$Mt=\sqrt{(0.07^2+0.07^2)}=0.10$	—
н46У	397155.2 1	2192103. 02	Метод спутниковых геодезических измерений (определений)	$Mt=\sqrt{(0.07^2+0.07^2)}=0.10$	—
н47У	397154.8 3	2192102. 41	Метод спутниковых геодезических измерений (определений)	$Mt=\sqrt{(0.07^2+0.07^2)}=0.10$	—
н48У	397154.7 5	2192102. 32	Метод спутниковых геодезических измерений (определений)	$Mt=\sqrt{(0.07^2+0.07^2)}=0.10$	—
н49У	397153.7 0	2192101. 22	Метод спутниковых геодезических измерений (определений)	$Mt=\sqrt{(0.07^2+0.07^2)}=0.10$	—
н50У	397153.3 1	2192100. 85	Метод спутниковых геодезических измерений (определений)	$Mt=\sqrt{(0.07^2+0.07^2)}=0.10$	—

			измерений (определений)		
н51У	397152.5 7	2192100. 24	Метод спутниковых геодезических измерений (определений)	$Mt=\sqrt{(0.07^2+0.07^2)}=0.10$	—
н52У	397149.1 1	2192097. 35	Метод спутниковых геодезических измерений (определений)	$Mt=\sqrt{(0.07^2+0.07^2)}=0.10$	—
н53У	397145.7 9	2192094. 54	Метод спутниковых геодезических измерений (определений)	$Mt=\sqrt{(0.07^2+0.07^2)}=0.10$	—
н54У	397143.4 5	2192092. 55	Метод спутниковых геодезических измерений (определений)	$Mt=\sqrt{(0.07^2+0.07^2)}=0.10$	—
н55У	397142.3 7	2192091. 45	Метод спутниковых геодезических измерений (определений)	$Mt=\sqrt{(0.07^2+0.07^2)}=0.10$	—
н56У	397141.3 9	2192090. 29	Метод спутниковых геодезических измерений (определений)	$Mt=\sqrt{(0.07^2+0.07^2)}=0.10$	—
н57У	397137.5 4	2192085. 61	Метод спутниковых геодезических измерений (определений)	$Mt=\sqrt{(0.07^2+0.07^2)}=0.10$	—
н58У	397136.1 8	2192083. 92	Метод спутниковых геодезических измерений (определений)	$Mt=\sqrt{(0.07^2+0.07^2)}=0.10$	—
н59У	397135.7 8	2192083. 31	Метод спутниковых	$Mt=\sqrt{(0.07^2+0.07^2)}=0.10$	—

			геодезических измерений (определений)		
н60У	397134.15	2192080.79	Метод спутниковых геодезических измерений (определений)	$Mt=\sqrt{(0.07^2+0.07^2)}=0.10$	—
н61У	397132.48	2192078.22	Метод спутниковых геодезических измерений (определений)	$Mt=\sqrt{(0.07^2+0.07^2)}=0.10$	—
н62У	397130.84	2192075.68	Метод спутниковых геодезических измерений (определений)	$Mt=\sqrt{(0.07^2+0.07^2)}=0.10$	—
н63У	397129.19	2192073.18	Метод спутниковых геодезических измерений (определений)	$Mt=\sqrt{(0.07^2+0.07^2)}=0.10$	—
н64У	397127.53	2192070.67	Метод спутниковых геодезических измерений (определений)	$Mt=\sqrt{(0.07^2+0.07^2)}=0.10$	—
н65У	397125.79	2192068.26	Метод спутниковых геодезических измерений (определений)	$Mt=\sqrt{(0.07^2+0.07^2)}=0.10$	—
н66У	397124.85	2192067.11	Метод спутниковых геодезических измерений (определений)	$Mt=\sqrt{(0.07^2+0.07^2)}=0.10$	—
н67У	397124.19	2192066.47	Метод спутниковых геодезических измерений (определений)	$Mt=\sqrt{(0.07^2+0.07^2)}=0.10$	—
н68У	397119.6	2192059.	Метод	$Mt=\sqrt{(0.07^2+0.07^2)}=0.10$	—

	4	09	спутниковых геодезических измерений (определений)		
н69У	397117.4 1	2192055. 68	Метод спутниковых геодезических измерений (определений)	$Mt=\sqrt{(0.07^2+0.07^2)}=0.10$	—
н70У	397114.0 2	2192050. 51	Метод спутниковых геодезических измерений (определений)	$Mt=\sqrt{(0.07^2+0.07^2)}=0.10$	—
н71У	397112.4 8	2192047. 90	Метод спутниковых геодезических измерений (определений)	$Mt=\sqrt{(0.07^2+0.07^2)}=0.10$	—
н72У	397109.5 3	2192042. 92	Метод спутниковых геодезических измерений (определений)	$Mt=\sqrt{(0.07^2+0.07^2)}=0.10$	—
н73У	397106.4 0	2192037. 70	Метод спутниковых геодезических измерений (определений)	$Mt=\sqrt{(0.07^2+0.07^2)}=0.10$	—
н74У	397103.2 7	2192032. 59	Метод спутниковых геодезических измерений (определений)	$Mt=\sqrt{(0.07^2+0.07^2)}=0.10$	—
н75У	397102.2 2	2192030. 88	Метод спутниковых геодезических измерений (определений)	$Mt=\sqrt{(0.07^2+0.07^2)}=0.10$	—
н76У	397100.3 8	2192027. 62	Метод спутниковых геодезических измерений (определений)	$Mt=\sqrt{(0.07^2+0.07^2)}=0.10$	—

н77У	397097.8 1	2192023. 67	Метод спутниковых геодезических измерений (определений)	$Mt=\sqrt{(0.07^2+0.07^2)}=0.10$	–
н78У	397095.0 9	2192020. 02	Метод спутниковых геодезических измерений (определений)	$Mt=\sqrt{(0.07^2+0.07^2)}=0.10$	–
н79У	397093.8 6	2192018. 36	Метод спутниковых геодезических измерений (определений)	$Mt=\sqrt{(0.07^2+0.07^2)}=0.10$	–
н80У	397093.3 4	2192017. 85	Метод спутниковых геодезических измерений (определений)	$Mt=\sqrt{(0.07^2+0.07^2)}=0.10$	–
н81У	397091.0 6	2192015. 60	Метод спутниковых геодезических измерений (определений)	$Mt=\sqrt{(0.07^2+0.07^2)}=0.10$	–
н82У	397089.1 5	2192013. 34	Метод спутниковых геодезических измерений (определений)	$Mt=\sqrt{(0.07^2+0.07^2)}=0.10$	–
н83У	397085.3 4	2192008. 70	Метод спутниковых геодезических измерений (определений)	$Mt=\sqrt{(0.07^2+0.07^2)}=0.10$	–
н84У	397085.1 4	2192008. 45	Метод спутниковых геодезических измерений (определений)	$Mt=\sqrt{(0.07^2+0.07^2)}=0.10$	–
н85У	397083.0 0	2192004. 60	Метод спутниковых геодезических измерений	$Mt=\sqrt{(0.07^2+0.07^2)}=0.10$	–

			(определений)		
н86У	397080.1 2	2192001. 19	Метод спутниковых геодезических измерений (определений)	$Mt=\sqrt{(0.07^2+0.07^2)}=0.10$	—
н87У	397078.0 9	2191998. 85	Метод спутниковых геодезических измерений (определений)	$Mt=\sqrt{(0.07^2+0.07^2)}=0.10$	—
н88У	397074.1 8	2191994. 51	Метод спутниковых геодезических измерений (определений)	$Mt=\sqrt{(0.07^2+0.07^2)}=0.10$	—
н89У	397072.0 9	2191992. 19	Метод спутниковых геодезических измерений (определений)	$Mt=\sqrt{(0.07^2+0.07^2)}=0.10$	—
н90У	397065.6 8	2191985. 85	Метод спутниковых геодезических измерений (определений)	$Mt=\sqrt{(0.07^2+0.07^2)}=0.10$	—
н91У	397060.3 3	2191980. 70	Метод спутниковых геодезических измерений (определений)	$Mt=\sqrt{(0.07^2+0.07^2)}=0.10$	—
н92У	397057.4 7	2191978. 22	Метод спутниковых геодезических измерений (определений)	$Mt=\sqrt{(0.07^2+0.07^2)}=0.10$	—
н93У	397056.6 2	2191977. 17	Метод спутниковых геодезических измерений (определений)	$Mt=\sqrt{(0.07^2+0.07^2)}=0.10$	—
н94У	397050.9 7	2191972. 28	Метод спутниковых геодезических измерений (определений)	$Mt=\sqrt{(0.07^2+0.07^2)}=0.10$	—

			измерений (определений)		
н95У	397046.4 9	2191968. 06	Метод спутниковых геодезических измерений (определений)	$Mt=\sqrt{(0.07^2+0.07^2)}=0.10$	—
н96У	397040.7 9	2191963. 18	Метод спутниковых геодезических измерений (определений)	$Mt=\sqrt{(0.07^2+0.07^2)}=0.10$	—
н97У	397033.6 6	2191955. 77	Метод спутниковых геодезических измерений (определений)	$Mt=\sqrt{(0.07^2+0.07^2)}=0.10$	—
н98У	397029.5 7	2191951. 38	Метод спутниковых геодезических измерений (определений)	$Mt=\sqrt{(0.07^2+0.07^2)}=0.10$	—
н99У	397027.4 6	2191949. 14	Метод спутниковых геодезических измерений (определений)	$Mt=\sqrt{(0.07^2+0.07^2)}=0.10$	—
н100У	397022.6 7	2191945. 77	Метод спутниковых геодезических измерений (определений)	$Mt=\sqrt{(0.07^2+0.07^2)}=0.10$	—
н101У	397020.1 5	2191943. 93	Метод спутниковых геодезических измерений (определений)	$Mt=\sqrt{(0.07^2+0.07^2)}=0.10$	—
н102У	397019.4 8	2191943. 44	Метод спутниковых геодезических измерений (определений)	$Mt=\sqrt{(0.07^2+0.07^2)}=0.10$	—
н103У	397013.6 6	2191938. 78	Метод спутниковых	$Mt=\sqrt{(0.07^2+0.07^2)}=0.10$	—

			геодезических измерений (определений)		
н104У	397013.1 2	2191938. 32	Метод спутниковых геодезических измерений (определений)	$Mt=\sqrt{(0.07^2+0.07^2)}=0.10$	–
н105У	397010.8 0	2191936. 33	Метод спутниковых геодезических измерений (определений)	$Mt=\sqrt{(0.07^2+0.07^2)}=0.10$	–
н106У	397006.0 2	2191932. 70	Метод спутниковых геодезических измерений (определений)	$Mt=\sqrt{(0.07^2+0.07^2)}=0.10$	–
н107У	396998.6 9	2191927. 39	Метод спутниковых геодезических измерений (определений)	$Mt=\sqrt{(0.07^2+0.07^2)}=0.10$	–
н108У	396993.8 7	2191924. 04	Метод спутниковых геодезических измерений (определений)	$Mt=\sqrt{(0.07^2+0.07^2)}=0.10$	–
н109У	396988.9 0	2191920. 59	Метод спутниковых геодезических измерений (определений)	$Mt=\sqrt{(0.07^2+0.07^2)}=0.10$	–
н110У	396981.0 0	2191916. 22	Метод спутниковых геодезических измерений (определений)	$Mt=\sqrt{(0.07^2+0.07^2)}=0.10$	–
н111У	396973.5 5	2191912. 50	Метод спутниковых геодезических измерений (определений)	$Mt=\sqrt{(0.07^2+0.07^2)}=0.10$	–
н112У	396960.9	2191903.	Метод	$Mt=\sqrt{(0.07^2+0.07^2)}=0.10$	–

	8	38	спутниковых геодезических измерений (определений)		
н113У	396959.2 2	2191901. 82	Метод спутниковых геодезических измерений (определений)	$Mt=\sqrt{(0.07^2+0.07^2)}=0.10$	—
н114У	396958.5 2	2191901. 45	Метод спутниковых геодезических измерений (определений)	$Mt=\sqrt{(0.07^2+0.07^2)}=0.10$	—
н115У	396953.2 9	2191898. 69	Метод спутниковых геодезических измерений (определений)	$Mt=\sqrt{(0.07^2+0.07^2)}=0.10$	—
н116У	396947.6 5	2191895. 71	Метод спутниковых геодезических измерений (определений)	$Mt=\sqrt{(0.07^2+0.07^2)}=0.10$	—
н117У	396941.0 4	2191892. 51	Метод спутниковых геодезических измерений (определений)	$Mt=\sqrt{(0.07^2+0.07^2)}=0.10$	—
н118У	396940.3 3	2191892. 22	Метод спутниковых геодезических измерений (определений)	$Mt=\sqrt{(0.07^2+0.07^2)}=0.10$	—
н119У	396936.0 6	2191890. 47	Метод спутниковых геодезических измерений (определений)	$Mt=\sqrt{(0.07^2+0.07^2)}=0.10$	—
н120У	396933.2 5	2191889. 45	Метод спутниковых геодезических измерений (определений)	$Mt=\sqrt{(0.07^2+0.07^2)}=0.10$	—

н121У	396930.4 2	2191888. 46	Метод спутниковых геодезических измерений (определений)	$Mt=\sqrt{(0.07^2+0.07^2)}=0.10$	–
н122У	396927.5 8	2191887. 48	Метод спутниковых геодезических измерений (определений)	$Mt=\sqrt{(0.07^2+0.07^2)}=0.10$	–
н123У	396926.1 6	2191886. 98	Метод спутниковых геодезических измерений (определений)	$Mt=\sqrt{(0.07^2+0.07^2)}=0.10$	–
н124У	396924.9 7	2191886. 57	Метод спутниковых геодезических измерений (определений)	$Mt=\sqrt{(0.07^2+0.07^2)}=0.10$	–
н125У	396924.7 6	2191886. 51	Метод спутниковых геодезических измерений (определений)	$Mt=\sqrt{(0.07^2+0.07^2)}=0.10$	–
н126У	396923.3 1	2191886. 07	Метод спутниковых геодезических измерений (определений)	$Mt=\sqrt{(0.07^2+0.07^2)}=0.10$	–
н127У	396918.9 5	2191884. 78	Метод спутниковых геодезических измерений (определений)	$Mt=\sqrt{(0.07^2+0.07^2)}=0.10$	–
н128У	396907.4 5	2191881. 62	Метод спутниковых геодезических измерений (определений)	$Mt=\sqrt{(0.07^2+0.07^2)}=0.10$	–
н129У	396904.5 3	2191880. 82	Метод спутниковых геодезических измерений	$Mt=\sqrt{(0.07^2+0.07^2)}=0.10$	–

			(определений)		
н130У	396902.9 9	2191880. 39	Метод спутниковых геодезических измерений (определений)	$Mt=\sqrt{(0.07^2+0.07^2)}=0.10$	—
н131У	396897.0 3	2191878. 36	Метод спутниковых геодезических измерений (определений)	$Mt=\sqrt{(0.07^2+0.07^2)}=0.10$	—
н132У	396896.2 0	2191878. 10	Метод спутниковых геодезических измерений (определений)	$Mt=\sqrt{(0.07^2+0.07^2)}=0.10$	—
н133У	396893.3 1	2191877. 30	Метод спутниковых геодезических измерений (определений)	$Mt=\sqrt{(0.07^2+0.07^2)}=0.10$	—
н134У	396890.4 7	2191876. 54	Метод спутниковых геодезических измерений (определений)	$Mt=\sqrt{(0.07^2+0.07^2)}=0.10$	—
н135У	396887.4 9	2191875. 73	Метод спутниковых геодезических измерений (определений)	$Mt=\sqrt{(0.07^2+0.07^2)}=0.10$	—
н136У	396884.6 4	2191874. 91	Метод спутниковых геодезических измерений (определений)	$Mt=\sqrt{(0.07^2+0.07^2)}=0.10$	—
н137У	396881.6 7	2191874. 05	Метод спутниковых геодезических измерений (определений)	$Mt=\sqrt{(0.07^2+0.07^2)}=0.10$	—
н138У	396878.8 6	2191873. 25	Метод спутниковых геодезических измерений (определений)	$Mt=\sqrt{(0.07^2+0.07^2)}=0.10$	—

			измерений (определений)		
н139У	396875.9 9	2191872. 42	Метод спутниковых геодезических измерений (определений)	$Mt=\sqrt{(0.07^2+0.07^2)}=0.10$	—
н140У	396873.1 2	2191871. 60	Метод спутниковых геодезических измерений (определений)	$Mt=\sqrt{(0.07^2+0.07^2)}=0.10$	—
н141У	396871.6 4	2191871. 30	Метод спутниковых геодезических измерений (определений)	$Mt=\sqrt{(0.07^2+0.07^2)}=0.10$	—
н142У	396871.1 3	2191871. 28	Метод спутниковых геодезических измерений (определений)	$Mt=\sqrt{(0.07^2+0.07^2)}=0.10$	—
н143У	396870.1 5	2191871. 41	Метод спутниковых геодезических измерений (определений)	$Mt=\sqrt{(0.07^2+0.07^2)}=0.10$	—
н144У	396868.6 7	2191871. 73	Метод спутниковых геодезических измерений (определений)	$Mt=\sqrt{(0.07^2+0.07^2)}=0.10$	—
н145У	396867.2 4	2191872. 31	Метод спутниковых геодезических измерений (определений)	$Mt=\sqrt{(0.07^2+0.07^2)}=0.10$	—
н146У	396865.8 8	2191872. 85	Метод спутниковых геодезических измерений (определений)	$Mt=\sqrt{(0.07^2+0.07^2)}=0.10$	—
н147У	396865.5 3	2191873. 00	Метод спутниковых	$Mt=\sqrt{(0.07^2+0.07^2)}=0.10$	—

			геодезических измерений (определений)		
н148У	396864.6 2	2191873. 51	Метод спутниковых геодезических измерений (определений)	$Mt=\sqrt{(0.07^2+0.07^2)}=0.10$	–
н149У	396863.3 3	2191874. 63	Метод спутниковых геодезических измерений (определений)	$Mt=\sqrt{(0.07^2+0.07^2)}=0.10$	–
н150У	396862.5 4	2191875. 70	Метод спутниковых геодезических измерений (определений)	$Mt=\sqrt{(0.07^2+0.07^2)}=0.10$	–
н1У	396857.5 8	2191871. 74	Метод спутниковых геодезических измерений (определений)	$Mt=\sqrt{(0.07^2+0.07^2)}=0.10$	–

2. Сведения о частях границ образуемого земельного участка :ЗУ1

обозначение земельного участка

Обозначение части границ		Горизонтальное проложение (S), м	Описание прохождения части границ	Сведения о согласовании местоположения границ (согласовано/спорное)
от т.	до т.			
1	2	3	4	5
н1У	н2У	6.11	–	–
н2У	н3У	8.13	–	–
н3У	н4У	9.01	–	–
н4У	н5У	16.70	–	–
н5У	н6У	17.69	–	–
н6У	н7У	5.58	–	–
н7У	н8У	7.39	–	–
н8У	н9У	9.37	–	–

н9У	н10У	7.16	–	–
н10У	н11У	5.39	–	–
н11У	н12У	5.66	–	–
н12У	н13У	13.82	–	–
н13У	н14У	15.49	–	–
н14У	н15У	21.48	–	–
н15У	н16У	15.58	–	–
н16У	н17У	8.27	–	–
н17У	н18У	8.51	–	–
н18У	н19У	7.74	–	–
н19У	н20У	6.84	–	–
н20У	н21У	5.84	–	–
н21У	н22У	9.11	–	–
н22У	н23У	6.00	–	–
н23У	н24У	15.77	–	–
н24У	н25У	11.39	–	–
н25У	н26У	8.69	–	–
н26У	н27У	6.92	–	–
н27У	н28У	6.49	–	–
н28У	н29У	5.49	–	–
н29У	н30У	7.35	–	–
н30У	н31У	6.90	–	–
н31У	н32У	4.31	–	–
н32У	н33У	1.12	–	–
н33У	н34У	10.63	–	–
н34У	н35У	10.55	–	–
н35У	н36У	14.16	–	–

н36У	н37У	21.75	–	–
н37У	н38У	17.44	–	–
н38У	н39У	8.92	–	–
н39У	н40У	2.82	–	–
н40У	н41У	4.04	–	–
н41У	н42У	6.89	–	–
н42У	н43У	11.19	–	–
н43У	н44У	5.94	–	–
н44У	н45У	1.41	–	–
н45У	н46У	0.64	–	–
н46У	н47У	0.72	–	–
н47У	н48У	0.12	–	–
н48У	н49У	1.52	–	–
н49У	н50У	0.54	–	–
н50У	н51У	0.96	–	–
н51У	н52У	4.51	–	–
н52У	н53У	4.35	–	–
н53У	н54У	3.07	–	–
н54У	н55У	1.54	–	–
н55У	н56У	1.52	–	–
н56У	н57У	6.06	–	–
н57У	н58У	2.17	–	–
н58У	н59У	0.73	–	–
н59У	н60У	3.00	–	–
н60У	н61У	3.06	–	–
н61У	н62У	3.02	–	–
н62У	н63У	3.00	–	–

н63У	н64У	3.01	—	—
н64У	н65У	2.97	—	—
н65У	н66У	1.49	—	—
н66У	н67У	0.92	—	—
н67У	н68У	8.67	—	—
н68У	н69У	4.07	—	—
н69У	н70У	6.18	—	—
н70У	н71У	3.03	—	—
н71У	н72У	5.79	—	—
н72У	н73У	6.09	—	—
н73У	н74У	5.99	—	—
н74У	н75У	2.01	—	—
н75У	н76У	3.74	—	—
н76У	н77У	4.71	—	—
н77У	н78У	4.55	—	—
н78У	н79У	2.07	—	—
н79У	н80У	0.73	—	—
н80У	н81У	3.20	—	—
н81У	н82У	2.96	—	—
н82У	н83У	6.00	—	—
н83У	н84У	0.32	—	—
н84У	н85У	4.40	—	—
н85У	н86У	4.46	—	—
н86У	н87У	3.10	—	—
н87У	н88У	5.84	—	—
н88У	н89У	3.12	—	—
н89У	н90У	9.02	—	—

н90У	н91У	7.43	–	–
н91У	н92У	3.79	–	–
н92У	н93У	1.35	–	–
н93У	н94У	7.47	–	–
н94У	н95У	6.15	–	–
н95У	н96У	7.50	–	–
н96У	н97У	10.28	–	–
н97У	н98У	6.00	–	–
н98У	н99У	3.08	–	–
н99У	н100У	5.86	–	–
н100У	н101У	3.12	–	–
н101У	н102У	0.83	–	–
н102У	н103У	7.46	–	–
н103У	н104У	0.71	–	–
н104У	н105У	3.06	–	–
н105У	н106У	6.00	–	–
н106У	н107У	9.05	–	–
н107У	н108У	5.87	–	–
н108У	н109У	6.05	–	–
н109У	н110У	9.03	–	–
н110У	н111У	8.33	–	–
н111У	н112У	15.53	–	–
н112У	н113У	2.35	–	–
н113У	н114У	0.79	–	–
н114У	н115У	5.91	–	–
н115У	н116У	6.38	–	–
н116У	н117У	7.34	–	–

н117У	н118У	0.77	–	–
н118У	н119У	4.61	–	–
н119У	н120У	2.99	–	–
н120У	н121У	3.00	–	–
н121У	н122У	3.00	–	–
н122У	н123У	1.51	–	–
н123У	н124У	1.26	–	–
н124У	н125У	0.22	–	–
н125У	н126У	1.52	–	–
н126У	н127У	4.55	–	–
н127У	н128У	11.93	–	–
н128У	н129У	3.03	–	–
н129У	н130У	1.60	–	–
н130У	н131У	6.30	–	–
н131У	н132У	0.87	–	–
н132У	н133У	3.00	–	–
н133У	н134У	2.94	–	–
н134У	н135У	3.09	–	–
н135У	н136У	2.97	–	–
н136У	н137У	3.09	–	–
н137У	н138У	2.92	–	–
н138У	н139У	2.99	–	–
н139У	н140У	2.98	–	–
н140У	н141У	1.51	–	–
н141У	н142У	0.51	–	–
н142У	н143У	0.99	–	–
н143У	н144У	1.51	–	–

н144У	н145У	1.54	–	–
н145У	н146У	1.46	–	–
н146У	н147У	0.38	–	–
н147У	н148У	1.04	–	–
н148У	н149У	1.71	–	–
н149У	н150У	1.33	–	–
н150У	н1У	6.35	–	–

3. Сведения о характеристиках образуемого земельного участка :ЗУ1

обозначение земельного участка

№ п/п	Наименование характеристики земельного участка	Значение характеристики
1	2	3
1.	Адрес земельного участка	–
1.1	Сведения о местоположении земельного участка (при отсутствии адреса) в структурированном в соответствии с федеральной информационной адресной системой виде	Пермский край, Бардымский р-н, Барда с, Тулвинская ул
1.2	Дополнительные сведения о местоположении земельного участка	–
2.	Категория земель	Земли населенных пунктов
3.	Вид (виды) разрешенного использования	в соответствии с ранее использовавшимся классификатором (dUtilizations) и сведения о разрешенном использовании в соответствии с документом Для общего пользования (уличная сеть) Земельные участки (территории) общего пользования
3.1	Дополнительные сведения об использовании земельного участка	–
4.	Реестровый номер границ территориальной зоны или в случае отсутствия такого реестрового номера ее индивидуальное обозначение (вид, тип, номер, индекс)	–

5.	Площадь земельного участка \pm величина предельной погрешности определения (вычисления) площади ($P \pm \Delta P$), м ²	2113 кв.м \pm 16.09 кв.м
6.	Формула, примененная для вычисления предельной погрешности определения площади земельного участка, с подставленными значениями и итоговые (вычисленные) значения (ΔP), м ²	$\Delta P = 3.5 * 0.10 * \sqrt{2113} = 16.09$
7.	Предельные минимальный и максимальный размеры земельного участка ($P_{\text{мин}}$ и $P_{\text{макс}}$), м ²	– –
8.	Кадастровый или иной государственный учетный номер (инвентарный) объекта недвижимости, расположенного на образуемом земельном участке	59:13:0000000:3507
9.	Кадастровые номера исходных земельных участков	–
9.1	Кадастровый номер входящего в состав земельного участка, представляющего собой единое землепользование (номер контура многоконтурного земельного участка), преобразование которого осуществляется	–
9.2	Кадастровые номера земельных участков, исключаемых из состава измененного (исходного) земельного участка, представляющего собой единое землепользование	–
9.3	Кадастровый или иной государственный учетный номер (инвентарный) объекта недвижимости, расположенного на измененном земельном участке	–
10.	Условный номер земельного участка	–
11.	Учетный номер проекта межевания территории	–
12.	Дополнительные сведения об образовании земельного участка	–
13.	Сведения о земельных участках (землях общего пользования, территории общего пользования), посредством которых обеспечивается доступ	Земельные участки (территории) общего пользования
14.	Иные сведения	–
4. Пояснения к сведениям об образуемом земельном участке :ЗУ1		
_____ обозначение земельного участка		
1.	–	

Сведения об образуемых земельных участках

1. Сведения о характерных точках границ образуемого земельного участка :ЗУ2

обозначение земельного участка

Система координат МСК-59, зона 2

Зона № 2

Обозначение характерных точек границ	Координаты, м		Метод определения координат	Формулы, примененные для расчета средней квадратической погрешности определения координат характерной точки границ (Mt), с подставленными в такие формулы значениями и итоговые (вычисленные) значения Mt, м	Описание закрепления точки
	X	Y			
1	2	3	4	5	6
н151У	396834.7 1	2191964. 19	Метод спутниковых геодезических измерений (определений)	$Mt = \sqrt{(0.07^2 + 0.07^2)} = 0.10$	—
н152У	396834.6 7	2191965. 04	Метод спутниковых геодезических измерений (определений)	$Mt = \sqrt{(0.07^2 + 0.07^2)} = 0.10$	—
н153У	396834.7 5	2191965. 39	Метод спутниковых геодезических измерений (определений)	$Mt = \sqrt{(0.07^2 + 0.07^2)} = 0.10$	—
н154У	396834.9 4	2191965. 74	Метод спутниковых геодезических измерений (определений)	$Mt = \sqrt{(0.07^2 + 0.07^2)} = 0.10$	—
н155У	396835.1 5	2191965. 98	Метод спутниковых геодезических измерений (определений)	$Mt = \sqrt{(0.07^2 + 0.07^2)} = 0.10$	—
н156У	396836.1 8	2191966. 57	Метод спутниковых геодезических	$Mt = \sqrt{(0.07^2 + 0.07^2)} = 0.10$	—

			измерений (определений)		
н157У	396838.1 2	2191967. 52	Метод спутниковых геодезических измерений (определений)	$Mt=\sqrt{(0.07^2+0.07^2)}=0.10$	—
н158У	396838.8 9	2191967. 82	Метод спутниковых геодезических измерений (определений)	$Mt=\sqrt{(0.07^2+0.07^2)}=0.10$	—
н159У	396841.4 7	2191968. 81	Метод спутниковых геодезических измерений (определений)	$Mt=\sqrt{(0.07^2+0.07^2)}=0.10$	—
н160У	396847.2 0	2191971. 02	Метод спутниковых геодезических измерений (определений)	$Mt=\sqrt{(0.07^2+0.07^2)}=0.10$	—
н161У	396848.7 7	2191971. 62	Метод спутниковых геодезических измерений (определений)	$Mt=\sqrt{(0.07^2+0.07^2)}=0.10$	—
н162У	396862.2 5	2191976. 42	Метод спутниковых геодезических измерений (определений)	$Mt=\sqrt{(0.07^2+0.07^2)}=0.10$	—
н163У	396871.5 7	2191980. 05	Метод спутниковых геодезических измерений (определений)	$Mt=\sqrt{(0.07^2+0.07^2)}=0.10$	—
н164У	396879.6 8	2191982. 95	Метод спутниковых геодезических измерений (определений)	$Mt=\sqrt{(0.07^2+0.07^2)}=0.10$	—
н165У	396889.7 8	2191986. 39	Метод спутниковых	$Mt=\sqrt{(0.07^2+0.07^2)}=0.10$	—

			геодезических измерений (определений)		
н166У	396897.2 2	2191988. 75	Метод спутниковых геодезических измерений (определений)	$Mt=\sqrt{(0.07^2+0.07^2)}=0.10$	–
н167У	396907.1 9	2191991. 95	Метод спутниковых геодезических измерений (определений)	$Mt=\sqrt{(0.07^2+0.07^2)}=0.10$	–
н168У	396914.4 7	2191994. 15	Метод спутниковых геодезических измерений (определений)	$Mt=\sqrt{(0.07^2+0.07^2)}=0.10$	–
н169У	396916.3 9	2191994. 94	Метод спутниковых геодезических измерений (определений)	$Mt=\sqrt{(0.07^2+0.07^2)}=0.10$	–
н170У	396920.2 5	2191996. 88	Метод спутниковых геодезических измерений (определений)	$Mt=\sqrt{(0.07^2+0.07^2)}=0.10$	–
н171У	396926.1 9	2191999. 02	Метод спутниковых геодезических измерений (определений)	$Mt=\sqrt{(0.07^2+0.07^2)}=0.10$	–
н172У	396931.3 0	2192002. 03	Метод спутниковых геодезических измерений (определений)	$Mt=\sqrt{(0.07^2+0.07^2)}=0.10$	–
н173У	396941.8 2	2192007. 66	Метод спутниковых геодезических измерений (определений)	$Mt=\sqrt{(0.07^2+0.07^2)}=0.10$	–
н174У	396948.8	2192011.	Метод	$Mt=\sqrt{(0.07^2+0.07^2)}=0.10$	–

	9	63	спутниковых геодезических измерений (определений)		
н175У	396960.2 4	2192019. 05	Метод спутниковых геодезических измерений (определений)	$Mt=\sqrt{(0.07^2+0.07^2)}=0.10$	–
н176У	396972.7 5	2192027. 14	Метод спутниковых геодезических измерений (определений)	$Mt=\sqrt{(0.07^2+0.07^2)}=0.10$	–
н177У	396974.2 2	2192028. 08	Метод спутниковых геодезических измерений (определений)	$Mt=\sqrt{(0.07^2+0.07^2)}=0.10$	–
н178У	396984.3 2	2192034. 59	Метод спутниковых геодезических измерений (определений)	$Mt=\sqrt{(0.07^2+0.07^2)}=0.10$	–
н179У	396986.4 3	2192036. 24	Метод спутниковых геодезических измерений (определений)	$Mt=\sqrt{(0.07^2+0.07^2)}=0.10$	–
н180У	396990.8 1	2192038. 71	Метод спутниковых геодезических измерений (определений)	$Mt=\sqrt{(0.07^2+0.07^2)}=0.10$	–
н181У	396999.4 0	2192043. 60	Метод спутниковых геодезических измерений (определений)	$Mt=\sqrt{(0.07^2+0.07^2)}=0.10$	–
н182У	397003.8 5	2192046. 44	Метод спутниковых геодезических измерений (определений)	$Mt=\sqrt{(0.07^2+0.07^2)}=0.10$	–

н183У	397015.2 0	2192054. 41	Метод спутниковых геодезических измерений (определений)	$Mt=\sqrt{(0.07^2+0.07^2)}=0.10$	–
н184У	397028.8 5	2192064. 14	Метод спутниковых геодезических измерений (определений)	$Mt=\sqrt{(0.07^2+0.07^2)}=0.10$	–
н185У	397041.9 0	2192072. 68	Метод спутниковых геодезических измерений (определений)	$Mt=\sqrt{(0.07^2+0.07^2)}=0.10$	–
н186У	397042.1 4	2192072. 84	Метод спутниковых геодезических измерений (определений)	$Mt=\sqrt{(0.07^2+0.07^2)}=0.10$	–
н187У	397051.7 5	2192079. 38	Метод спутниковых геодезических измерений (определений)	$Mt=\sqrt{(0.07^2+0.07^2)}=0.10$	–
н188У	397054.0 0	2192081. 27	Метод спутниковых геодезических измерений (определений)	$Mt=\sqrt{(0.07^2+0.07^2)}=0.10$	–
н189У	397064.0 9	2192088. 26	Метод спутниковых геодезических измерений (определений)	$Mt=\sqrt{(0.07^2+0.07^2)}=0.10$	–
н190У	397067.2 2	2192090. 42	Метод спутниковых геодезических измерений (определений)	$Mt=\sqrt{(0.07^2+0.07^2)}=0.10$	–
н191У	397070.0 6	2192092. 57	Метод спутниковых геодезических измерений	$Mt=\sqrt{(0.07^2+0.07^2)}=0.10$	–

			(определений)		
н192У	397072.2 4	2192094. 23	Метод спутниковых геодезических измерений (определений)	$Mt=\sqrt{(0.07^2+0.07^2)}=0.10$	—
н193У	397078.3 7	2192099. 12	Метод спутниковых геодезических измерений (определений)	$Mt=\sqrt{(0.07^2+0.07^2)}=0.10$	—
н194У	397084.9 2	2192104. 26	Метод спутниковых геодезических измерений (определений)	$Mt=\sqrt{(0.07^2+0.07^2)}=0.10$	—
н195У	397087.7 3	2192106. 32	Метод спутниковых геодезических измерений (определений)	$Mt=\sqrt{(0.07^2+0.07^2)}=0.10$	—
н196У	397093.1 2	2192110. 27	Метод спутниковых геодезических измерений (определений)	$Mt=\sqrt{(0.07^2+0.07^2)}=0.10$	—
н197У	397099.8 2	2192115. 51	Метод спутниковых геодезических измерений (определений)	$Mt=\sqrt{(0.07^2+0.07^2)}=0.10$	—
н198У	397104.5 4	2192118. 90	Метод спутниковых геодезических измерений (определений)	$Mt=\sqrt{(0.07^2+0.07^2)}=0.10$	—
н199У	397110.7 2	2192123. 59	Метод спутниковых геодезических измерений (определений)	$Mt=\sqrt{(0.07^2+0.07^2)}=0.10$	—
н200У	397118.7 0	2192129. 76	Метод спутниковых геодезических измерений (определений)	$Mt=\sqrt{(0.07^2+0.07^2)}=0.10$	—

			измерений (определений)		
н201У	397123.5 2	2192133. 58	Метод спутниковых геодезических измерений (определений)	$Mt=\sqrt{(0.07^2+0.07^2)}=0.10$	—
н202У	397124.7 2	2192134. 47	Метод спутниковых геодезических измерений (определений)	$Mt=\sqrt{(0.07^2+0.07^2)}=0.10$	—
н203У	397126.1 5	2192135. 24	Метод спутниковых геодезических измерений (определений)	$Mt=\sqrt{(0.07^2+0.07^2)}=0.10$	—
н204У	397127.4 7	2192135. 75	Метод спутниковых геодезических измерений (определений)	$Mt=\sqrt{(0.07^2+0.07^2)}=0.10$	—
н205У	397129.0 3	2192135. 87	Метод спутниковых геодезических измерений (определений)	$Mt=\sqrt{(0.07^2+0.07^2)}=0.10$	—
н206У	397130.4 2	2192135. 55	Метод спутниковых геодезических измерений (определений)	$Mt=\sqrt{(0.07^2+0.07^2)}=0.10$	—
н207У	397131.2 7	2192135. 10	Метод спутниковых геодезических измерений (определений)	$Mt=\sqrt{(0.07^2+0.07^2)}=0.10$	—
н208У	397127.0 4	2192140. 17	Метод спутниковых геодезических измерений (определений)	$Mt=\sqrt{(0.07^2+0.07^2)}=0.10$	—
н209У	397124.1 6	2192143. 61	Метод спутниковых	$Mt=\sqrt{(0.07^2+0.07^2)}=0.10$	—

			геодезических измерений (определений)		
н210У	397124.34	2192142.72	Метод спутниковых геодезических измерений (определений)	$Mt=\sqrt{(0.07^2+0.07^2)}=0.10$	—
н211У	397124.25	2192141.48	Метод спутниковых геодезических измерений (определений)	$Mt=\sqrt{(0.07^2+0.07^2)}=0.10$	—
н212У	397124.10	2192140.69	Метод спутниковых геодезических измерений (определений)	$Mt=\sqrt{(0.07^2+0.07^2)}=0.10$	—
н213У	397123.63	2192139.48	Метод спутниковых геодезических измерений (определений)	$Mt=\sqrt{(0.07^2+0.07^2)}=0.10$	—
н214У	397123.06	2192138.56	Метод спутниковых геодезических измерений (определений)	$Mt=\sqrt{(0.07^2+0.07^2)}=0.10$	—
н215У	397121.92	2192137.55	Метод спутниковых геодезических измерений (определений)	$Mt=\sqrt{(0.07^2+0.07^2)}=0.10$	—
н216У	397116.75	2192133.38	Метод спутниковых геодезических измерений (определений)	$Mt=\sqrt{(0.07^2+0.07^2)}=0.10$	—
н217У	397112.23	2192130.09	Метод спутниковых геодезических измерений (определений)	$Mt=\sqrt{(0.07^2+0.07^2)}=0.10$	—
н218У	397107.8	2192126.	Метод	$Mt=\sqrt{(0.07^2+0.07^2)}=0.10$	—

	6	97	спутниковых геодезических измерений (определений)		
н219У	397100.9 4	2192121. 17	Метод спутниковых геодезических измерений (определений)	$Mt=\sqrt{(0.07^2+0.07^2)}=0.10$	–
н220У	397089.1 8	2192112. 82	Метод спутниковых геодезических измерений (определений)	$Mt=\sqrt{(0.07^2+0.07^2)}=0.10$	–
н221У	397084.4 8	2192108. 80	Метод спутниковых геодезических измерений (определений)	$Mt=\sqrt{(0.07^2+0.07^2)}=0.10$	–
н222У	397081.6 8	2192106. 52	Метод спутниковых геодезических измерений (определений)	$Mt=\sqrt{(0.07^2+0.07^2)}=0.10$	–
н223У	397072.9 1	2192099. 53	Метод спутниковых геодезических измерений (определений)	$Mt=\sqrt{(0.07^2+0.07^2)}=0.10$	–
н224У	397061.9 7	2192091. 12	Метод спутниковых геодезических измерений (определений)	$Mt=\sqrt{(0.07^2+0.07^2)}=0.10$	–
н225У	397049.6 2	2192082. 75	Метод спутниковых геодезических измерений (определений)	$Mt=\sqrt{(0.07^2+0.07^2)}=0.10$	–
н226У	397045.0 7	2192079. 63	Метод спутниковых геодезических измерений (определений)	$Mt=\sqrt{(0.07^2+0.07^2)}=0.10$	–

н227У	397043.6 8	2192078. 45	Метод спутниковых геодезических измерений (определений)	$Mt=\sqrt{(0.07^2+0.07^2)}=0.10$	–
н228У	397032.3 5	2192071. 14	Метод спутниковых геодезических измерений (определений)	$Mt=\sqrt{(0.07^2+0.07^2)}=0.10$	–
н229У	397016.7 1	2192060. 67	Метод спутниковых геодезических измерений (определений)	$Mt=\sqrt{(0.07^2+0.07^2)}=0.10$	–
н230У	397002.2 2	2192050. 76	Метод спутниковых геодезических измерений (определений)	$Mt=\sqrt{(0.07^2+0.07^2)}=0.10$	–
н231У	396992.2 1	2192044. 59	Метод спутниковых геодезических измерений (определений)	$Mt=\sqrt{(0.07^2+0.07^2)}=0.10$	–
н232У	396986.1 5	2192040. 65	Метод спутниковых геодезических измерений (определений)	$Mt=\sqrt{(0.07^2+0.07^2)}=0.10$	–
н233У	396985.3 6	2192040. 24	Метод спутниковых геодезических измерений (определений)	$Mt=\sqrt{(0.07^2+0.07^2)}=0.10$	–
н234У	396977.3 0	2192034. 65	Метод спутниковых геодезических измерений (определений)	$Mt=\sqrt{(0.07^2+0.07^2)}=0.10$	–
н235У	396967.1 9	2192027. 79	Метод спутниковых геодезических измерений	$Mt=\sqrt{(0.07^2+0.07^2)}=0.10$	–

			(определений)		
н236У	396959.5 2	2192023. 27	Метод спутниковых геодезических измерений (определений)	$Mt=\sqrt{(0.07^2+0.07^2)}=0.10$	—
н237У	396939.9 3	2192011. 78	Метод спутниковых геодезических измерений (определений)	$Mt=\sqrt{(0.07^2+0.07^2)}=0.10$	—
н238У	396936.6 4	2192009. 67	Метод спутниковых геодезических измерений (определений)	$Mt=\sqrt{(0.07^2+0.07^2)}=0.10$	—
н239У	396926.1 1	2192004. 11	Метод спутниковых геодезических измерений (определений)	$Mt=\sqrt{(0.07^2+0.07^2)}=0.10$	—
н240У	396919.8 7	2192000. 51	Метод спутниковых геодезических измерений (определений)	$Mt=\sqrt{(0.07^2+0.07^2)}=0.10$	—
н241У	396919.3 1	2192000. 21	Метод спутниковых геодезических измерений (определений)	$Mt=\sqrt{(0.07^2+0.07^2)}=0.10$	—
н242У	396917.5 9	2191999. 37	Метод спутниковых геодезических измерений (определений)	$Mt=\sqrt{(0.07^2+0.07^2)}=0.10$	—
н243У	396914.2 8	2191998. 14	Метод спутниковых геодезических измерений (определений)	$Mt=\sqrt{(0.07^2+0.07^2)}=0.10$	—
н244У	396906.2 3	2191995. 60	Метод спутниковых геодезических измерений (определений)	$Mt=\sqrt{(0.07^2+0.07^2)}=0.10$	—

			измерений (определений)		
н245У	396898.7 5	2191993. 20	Метод спутниковых геодезических измерений (определений)	$Mt=\sqrt{(0.07^2+0.07^2)}=0.10$	—
н246У	396887.0 7	2191989. 13	Метод спутниковых геодезических измерений (определений)	$Mt=\sqrt{(0.07^2+0.07^2)}=0.10$	—
н247У	396874.9 0	2191984. 88	Метод спутниковых геодезических измерений (определений)	$Mt=\sqrt{(0.07^2+0.07^2)}=0.10$	—
н248У	396862.9 5	2191980. 39	Метод спутниковых геодезических измерений (определений)	$Mt=\sqrt{(0.07^2+0.07^2)}=0.10$	—
н249У	396847.5 0	2191974. 80	Метод спутниковых геодезических измерений (определений)	$Mt=\sqrt{(0.07^2+0.07^2)}=0.10$	—
н250У	396839.8 4	2191971. 92	Метод спутниковых геодезических измерений (определений)	$Mt=\sqrt{(0.07^2+0.07^2)}=0.10$	—
н251У	396836.4 4	2191970. 85	Метод спутниковых геодезических измерений (определений)	$Mt=\sqrt{(0.07^2+0.07^2)}=0.10$	—
н252У	396834.4 6	2191970. 75	Метод спутниковых геодезических измерений (определений)	$Mt=\sqrt{(0.07^2+0.07^2)}=0.10$	—
н253У	396834.1 1	2191970. 81	Метод спутниковых	$Mt=\sqrt{(0.07^2+0.07^2)}=0.10$	—

			геодезических измерений (определений)		
н254У	396833.66	2191970.91	Метод спутниковых геодезических измерений (определений)	$Mt=\sqrt{(0.07^2+0.07^2)}=0.10$	–
н255У	396833.09	2191971.14	Метод спутниковых геодезических измерений (определений)	$Mt=\sqrt{(0.07^2+0.07^2)}=0.10$	–
н256У	396832.94	2191971.25	Метод спутниковых геодезических измерений (определений)	$Mt=\sqrt{(0.07^2+0.07^2)}=0.10$	–
н257У	396832.54	2191971.85	Метод спутниковых геодезических измерений (определений)	$Mt=\sqrt{(0.07^2+0.07^2)}=0.10$	–
н151У	396834.71	2191964.19	Метод спутниковых геодезических измерений (определений)	$Mt=\sqrt{(0.07^2+0.07^2)}=0.10$	–

2. Сведения о частях границ образуемого земельного участка :ЗУ2

обозначение земельного участка

Обозначение части границ		Горизонтальное проложение (S), м	Описание прохождения части границ	Сведения о согласовании местоположения границ (согласовано/спорное)
от т.	до т.			
1	2	3	4	5
н151У	н152У	0.85	–	–
н152У	н153У	0.36	–	–
н153У	н154У	0.40	–	–
н154У	н155У	0.32	–	–
н155У	н156У	1.19	–	–

н156У	н157У	2.16	–	–
н157У	н158У	0.83	–	–
н158У	н159У	2.76	–	–
н159У	н160У	6.14	–	–
н160У	н161У	1.68	–	–
н161У	н162У	14.31	–	–
н162У	н163У	10.00	–	–
н163У	н164У	8.61	–	–
н164У	н165У	10.67	–	–
н165У	н166У	7.81	–	–
н166У	н167У	10.47	–	–
н167У	н168У	7.61	–	–
н168У	н169У	2.08	–	–
н169У	н170У	4.32	–	–
н170У	н171У	6.31	–	–
н171У	н172У	5.93	–	–
н172У	н173У	11.93	–	–
н173У	н174У	8.11	–	–
н174У	н175У	13.56	–	–
н175У	н176У	14.90	–	–
н176У	н177У	1.74	–	–
н177У	н178У	12.02	–	–
н178У	н179У	2.68	–	–
н179У	н180У	5.03	–	–
н180У	н181У	9.88	–	–
н181У	н182У	5.28	–	–
н182У	н183У	13.87	–	–

Н183У	Н184У	16.76	–	–
Н184У	Н185У	15.60	–	–
Н185У	Н186У	0.29	–	–
Н186У	Н187У	11.62	–	–
Н187У	Н188У	2.94	–	–
Н188У	Н189У	12.27	–	–
Н189У	Н190У	3.80	–	–
Н190У	Н191У	3.56	–	–
Н191У	Н192У	2.74	–	–
Н192У	Н193У	7.84	–	–
Н193У	Н194У	8.33	–	–
Н194У	Н195У	3.48	–	–
Н195У	Н196У	6.68	–	–
Н196У	Н197У	8.51	–	–
Н197У	Н198У	5.81	–	–
Н198У	Н199У	7.76	–	–
Н199У	Н200У	10.09	–	–
Н200У	Н201У	6.15	–	–
Н201У	Н202У	1.49	–	–
Н202У	Н203У	1.62	–	–
Н203У	Н204У	1.42	–	–
Н204У	Н205У	1.56	–	–
Н205У	Н206У	1.43	–	–
Н206У	Н207У	0.96	–	–
Н207У	Н208У	6.60	–	–
Н208У	Н209У	4.49	–	–
Н209У	Н210У	0.91	–	–

Н210У	Н211У	1.24	–	–
Н211У	Н212У	0.80	–	–
Н212У	Н213У	1.30	–	–
Н213У	Н214У	1.08	–	–
Н214У	Н215У	1.52	–	–
Н215У	Н216У	6.64	–	–
Н216У	Н217У	5.59	–	–
Н217У	Н218У	5.37	–	–
Н218У	Н219У	9.03	–	–
Н219У	Н220У	14.42	–	–
Н220У	Н221У	6.18	–	–
Н221У	Н222У	3.61	–	–
Н222У	Н223У	11.21	–	–
Н223У	Н224У	13.80	–	–
Н224У	Н225У	14.92	–	–
Н225У	Н226У	5.52	–	–
Н226У	Н227У	1.82	–	–
Н227У	Н228У	13.48	–	–
Н228У	Н229У	18.82	–	–
Н229У	Н230У	17.55	–	–
Н230У	Н231У	11.76	–	–
Н231У	Н232У	7.23	–	–
Н232У	Н233У	0.89	–	–
Н233У	Н234У	9.81	–	–
Н234У	Н235У	12.22	–	–
Н235У	Н236У	8.90	–	–
Н236У	Н237У	22.71	–	–

н237У	н238У	3.91	—	—
н238У	н239У	11.91	—	—
н239У	н240У	7.20	—	—
н240У	н241У	0.64	—	—
н241У	н242У	1.91	—	—
н242У	н243У	3.53	—	—
н243У	н244У	8.44	—	—
н244У	н245У	7.86	—	—
н245У	н246У	12.37	—	—
н246У	н247У	12.89	—	—
н247У	н248У	12.77	—	—
н248У	н249У	16.43	—	—
н249У	н250У	8.18	—	—
н250У	н251У	3.56	—	—
н251У	н252У	1.98	—	—
н252У	н253У	0.36	—	—
н253У	н254У	0.46	—	—
н254У	н255У	0.61	—	—
н255У	н256У	0.19	—	—
н256У	н257У	0.72	—	—
н257У	н151У	7.96	—	—

3. Сведения о характеристиках образуемого земельного участка :ЗУ2

обозначение земельного участка

№ п/п	Наименование характеристики земельного участка	Значение характеристики
1	2	3
1.	Адрес земельного участка	—
1.1	Сведения о местоположении земельного участка (при отсутствии адреса) в структурированном в	Пермский край, Бардымский р-н, Барда с, Восточная ул

	соответствии с федеральной информационной адресной системой в виде	
1.2	Дополнительные сведения о местоположении земельного участка	–
2.	Категория земель	Земли населенных пунктов
3.	Вид (виды) разрешенного использования	в соответствии с ранее использовавшимся классификатором (dUtilizations) и сведения о разрешенном использовании в соответствии с документом Для общего пользования (уличная сеть) Земельные участки (территории) общего пользования
3.1	Дополнительные сведения об использовании земельного участка	–
4.	Реестровый номер границ территориальной зоны или в случае отсутствия такого реестрового номера ее индивидуальное обозначение (вид, тип, номер, индекс)	–
5.	Площадь земельного участка \pm величина предельной погрешности определения (вычисления) площади ($P \pm \Delta P$), м ²	1361 кв.м \pm 12.91 кв.м
6.	Формула, примененная для вычисления предельной погрешности определения площади земельного участка, с подставленными значениями и итоговые (вычисленные) значения (ΔP), м ²	$\Delta P = 3.5 * 0.10 * \sqrt{1361} = 12.91$
7.	Предельные минимальный и максимальный размеры земельного участка ($P_{\text{мин}}$ и $P_{\text{макс}}$), м ²	– –
8.	Кадастровый или иной государственный учетный номер (инвентарный) объекта недвижимости, расположенного на образуемом земельном участке	59:13:0000000:3540
9.	Кадастровые номера исходных земельных участков	–
9.1	Кадастровый номер входящего в состав земельного участка, представляющего собой единое землепользование (номер контура многоконтурного земельного участка), преобразование которого осуществляется	–
9.2	Кадастровые номера земельных участков,	–

	исключаемых из состава измененного (исходного) земельного участка, представляющего собой единое землепользование	
9.3	Кадастровый или иной государственный учетный номер (инвентарный) объекта недвижимости, расположенного на измененном земельном участке	–
10.	Условный номер земельного участка	–
11.	Учетный номер проекта межевания территории	–
12.	Дополнительные сведения об образовании земельного участка	–
13.	Сведения о земельных участках (землях общего пользования, территории общего пользования), посредством которых обеспечивается доступ	Земельные участки (территории) общего пользования
14.	Иные сведения	–
4. Пояснения к сведениям об образуемом земельном участке :ЗУ2		
_____ обозначение земельного участка		
1.	–	

Сведения об образуемых земельных участках

1. Сведения о характерных точках границ образуемого земельного участка :ЗУЗ

обозначение земельного участка

Система координат МСК-59, зона 2

Зона № 2

Обозначение характерных точек границ	Координаты, м		Метод определения координат	Формулы, примененные для расчета средней квадратической погрешности определения координат характерной точки границ (Mt), с подставленными в такие формулы значениями и итоговые (вычисленные) значения Mt, м	Описание закрепления точки
	X	Y			
1	2	3	4	5	6
н257У	396832.5 4	2191971. 85	Метод спутниковых геодезических измерений (определений)	$Mt = \sqrt{(0.07^2 + 0.07^2)} = 0.10$	—
н258У	396827.3 2	2191970. 22	Метод спутниковых геодезических измерений (определений)	$Mt = \sqrt{(0.07^2 + 0.07^2)} = 0.10$	—
н259У	396847.9 9	2191902. 32	Метод спутниковых геодезических измерений (определений)	$Mt = \sqrt{(0.07^2 + 0.07^2)} = 0.10$	—
н260У	396854.2 8	2191880. 89	Метод спутниковых геодезических измерений (определений)	$Mt = \sqrt{(0.07^2 + 0.07^2)} = 0.10$	—
н261У	396855.0 0	2191876. 97	Метод спутниковых геодезических измерений (определений)	$Mt = \sqrt{(0.07^2 + 0.07^2)} = 0.10$	—
н1У	396857.5 8	2191871. 74	Метод спутниковых геодезических	$Mt = \sqrt{(0.07^2 + 0.07^2)} = 0.10$	—

			измерений (определений)		
н150У	396862.5 4	2191875. 70	Метод спутниковых геодезических измерений (определений)	$Mt=\sqrt{(0.07^2+0.07^2)}=0.10$	—
н262У	396861.7 4	2191876. 98	Метод спутниковых геодезических измерений (определений)	$Mt=\sqrt{(0.07^2+0.07^2)}=0.10$	—
н263У	396861.0 0	2191878. 29	Метод спутниковых геодезических измерений (определений)	$Mt=\sqrt{(0.07^2+0.07^2)}=0.10$	—
н264У	396860.2 6	2191879. 60	Метод спутниковых геодезических измерений (определений)	$Mt=\sqrt{(0.07^2+0.07^2)}=0.10$	—
н265У	396860.0 2	2191880. 02	Метод спутниковых геодезических измерений (определений)	$Mt=\sqrt{(0.07^2+0.07^2)}=0.10$	—
н266У	396859.7 3	2191880. 98	Метод спутниковых геодезических измерений (определений)	$Mt=\sqrt{(0.07^2+0.07^2)}=0.10$	—
н267У	396858.8 5	2191883. 85	Метод спутниковых геодезических измерений (определений)	$Mt=\sqrt{(0.07^2+0.07^2)}=0.10$	—
н268У	396850.0 6	2191912. 52	Метод спутниковых геодезических измерений (определений)	$Mt=\sqrt{(0.07^2+0.07^2)}=0.10$	—
н269У	396847.4 3	2191921. 19	Метод спутниковых	$Mt=\sqrt{(0.07^2+0.07^2)}=0.10$	—

			геодезических измерений (определений)		
н270У	396842.4 0	2191938. 33	Метод спутниковых геодезических измерений (определений)	$Mt=\sqrt{(0.07^2+0.07^2)}=0.10$	—
н271У	396837.7 5	2191954. 22	Метод спутниковых геодезических измерений (определений)	$Mt=\sqrt{(0.07^2+0.07^2)}=0.10$	—
н151У	396834.7 1	2191964. 19	Метод спутниковых геодезических измерений (определений)	$Mt=\sqrt{(0.07^2+0.07^2)}=0.10$	—
н257У	396832.5 4	2191971. 85	Метод спутниковых геодезических измерений (определений)	$Mt=\sqrt{(0.07^2+0.07^2)}=0.10$	—

2. Сведения о частях границ образуемого земельного участка :ЗУ3

обозначение земельного участка

Обозначение части границ		Горизонтальное положение (S), м	Описание прохождения части границ	Сведения о согласовании местоположения границ (согласовано/спорное)
от т.	до т.			
1	2	3	4	5
н257У	н258У	5.47	—	—
н258У	н259У	70.98	—	—
н259У	н260У	22.33	—	—
н260У	н261У	3.99	—	—
н261У	н1У	5.83	—	—
н1У	н150У	6.35	—	—
н150У	н262У	1.51	—	—
н262У	н263У	1.50	—	—

н263У	н264У	1.50	–	–
н264У	н265У	0.48	–	–
н265У	н266У	1.00	–	–
н266У	н267У	3.00	–	–
н267У	н268У	29.99	–	–
н268У	н269У	9.06	–	–
н269У	н270У	17.86	–	–
н270У	н271У	16.56	–	–
н271У	н151У	10.42	–	–
н151У	н257У	7.96	–	–

3. Сведения о характеристиках образуемого земельного участка :ЗУЗ

обозначение земельного участка

№ п/п	Наименование характеристики земельного участка	Значение характеристики
1	2	3
1.	Адрес земельного участка	–
1.1	Сведения о местоположении земельного участка (при отсутствии адреса) в структурированном в соответствии с федеральной информационной адресной системой виде	Пермский край, Бардымский р-н, Барда с, Матросова ул
1.2	Дополнительные сведения о местоположении земельного участка	–
2.	Категория земель	Земли населенных пунктов
3.	Вид (виды) разрешенного использования	в соответствии с ранее использовавшимся классификатором (dUtilizations) и сведения о разрешенном использовании в соответствии с документом Для общего пользования (уличная сеть) Земельные участки (территории) общего пользования
3.1	Дополнительные сведения об использовании	–

	земельного участка	
4.	Реестровый номер границ территориальной зоны или в случае отсутствия такого реестрового номера ее индивидуальное обозначение (вид, тип, номер, индекс)	–
5.	Площадь земельного участка \pm величина предельной погрешности определения (вычисления) площади ($P \pm \Delta P$), м ²	529 кв.м \pm 8.05 кв.м
6.	Формула, примененная для вычисления предельной погрешности определения площади земельного участка, с подставленными значениями и итоговые (вычисленные) значения (ΔP), м ²	$\Delta P = 3.5 * 0.10 * \sqrt{529} = 8.05$
7.	Предельные минимальный и максимальный размеры земельного участка ($P_{\text{мин}}$ и $P_{\text{макс}}$), м ²	– –
8.	Кадастровый или иной государственный учетный номер (инвентарный) объекта недвижимости, расположенного на образуемом земельном участке	59:13:0000000:3507, 59:13:0000000:3540
9.	Кадастровые номера исходных земельных участков	–
9.1	Кадастровый номер входящего в состав земельного участка, представляющего собой единое землепользование (номер контура многоконтурного земельного участка), преобразование которого осуществляется	–
9.2	Кадастровые номера земельных участков, исключаемых из состава измененного (исходного) земельного участка, представляющего собой единое землепользование	–
9.3	Кадастровый или иной государственный учетный номер (инвентарный) объекта недвижимости, расположенного на измененном земельном участке	–
10.	Условный номер земельного участка	–
11.	Учетный номер проекта межевания территории	–
12.	Дополнительные сведения об образовании земельного участка	–
13.	Сведения о земельных участках (землях общего пользования, территории общего пользования), посредством которых обеспечивается доступ	Земельные участки (территории) общего пользования
14.	Иные сведения	–

4. Пояснения к сведениям об образуемом земельном участке :ЗУЗ

_____ обозначение земельного участка

1.

—

Сведения об уточняемых земельных участках, необходимые для исправления реестровых ошибок в сведениях о местоположении их границ

1. Сведения о характерных точках границ уточняемого земельного участка с кадастровым номером 59:13:0060236:2

Система координат МСК-59, зона 2

Зона № 2

Обозначение характерных точек границ	Координаты, м				Метод определения координат	Формулы, примененные для расчета средней квадратической погрешности определения координат характерных точек границ (Mt), с подставленными в такие формулы значениями и итоговые (вычисленные) значения Mt, м	Описание закрепления точки
	содержатся в Едином государственном реестре недвижимости		определены в ходе выполнения комплексных кадастровых работ				
	X	Y	X	Y			
1	2	3	4	5	6	7	8
1	39692 3.02	21918 90.51	39692 3.16	21918 90.16	Метод спутниковых геодезических измерений (определений)	$Mt = \sqrt{(0.07^2 + 0.07^2)} = 0.10$	–
2	39694 4.56	21918 99.14	39693 1.80	21918 93.31	Метод спутниковых геодезических измерений (определений)	$Mt = \sqrt{(0.07^2 + 0.07^2)} = 0.10$	–
3	39694 4.12	21919 00.04	39693 2.75	21918 93.66	Метод спутниковых геодезических измерений (определений)	$Mt = \sqrt{(0.07^2 + 0.07^2)} = 0.10$	–
4	39694 1.31	21919 05.77	39693 3.73	21918 94.03	Метод спутниковых геодезических измерений (определений)	$Mt = \sqrt{(0.07^2 + 0.07^2)} = 0.10$	–
5	39694 2.32	21919 06.22	39693 4.66	21918 94.38	Метод спутниковых геодезических измерений (определений)	$Mt = \sqrt{(0.07^2 + 0.07^2)} = 0.10$	–

					измерений (определений)		
6	39693 7.53	21919 16.85	39693 5.88	21918 94.84	Метод спутниковых геодезических измерений (определений)	$Mt=\sqrt{(0.07^2+0.07^2)}=$ 0.10	–
7	39693 6.83	21919 16.53	39693 9.83	21918 96.45	Метод спутниковых геодезических измерений (определений)	$Mt=\sqrt{(0.07^2+0.07^2)}=$ 0.10	–
8	39693 4.02	21919 23.90	39694 0.16	21918 97.99	Метод спутниковых геодезических измерений (определений)	$Mt=\sqrt{(0.07^2+0.07^2)}=$ 0.10	–
9	39692 1.30	21919 57.34	39694 4.70	21919 00.23	Метод спутниковых геодезических измерений (определений)	$Mt=\sqrt{(0.07^2+0.07^2)}=$ 0.10	–
10	39691 7.63	21919 62.89	39694 4.82	21918 99.99	Метод спутниковых геодезических измерений (определений)	$Mt=\sqrt{(0.07^2+0.07^2)}=$ 0.10	–
11	39691 6.15	21919 62.23	39694 6.13	21919 00.67	Метод спутниковых геодезических измерений (определений)	$Mt=\sqrt{(0.07^2+0.07^2)}=$ 0.10	–
12	39691 1.68	21919 59.97	39693 5.85	21919 22.94	Метод спутниковых геодезических измерений (определений)	$Mt=\sqrt{(0.07^2+0.07^2)}=$ 0.10	–
13	39690 4.84	21919 57.43	39693 1.94	21919 30.10	Метод спутниковых геодезических измерений (определений)	$Mt=\sqrt{(0.07^2+0.07^2)}=$ 0.10	–
14	39690 0.31	21919 54.92	39693 0.28	21919 34.16	Метод спутниковых	$Mt=\sqrt{(0.07^2+0.07^2)}=$ 0.10	–

					геодезических измерений (определений)		
15	39690 1.82	21919 46.40	39692 7.49	21919 40.43	Метод спутниковых геодезических измерений (определений)	$Mt=\sqrt{(0.07^2+0.07^2)}=0.10$	–
16	39690 3.47	21919 41.38	39692 3.74	21919 49.52	Метод спутниковых геодезических измерений (определений)	$Mt=\sqrt{(0.07^2+0.07^2)}=0.10$	–
17	39690 1.32	21919 39.42	39692 2.74	21919 51.96	Метод спутниковых геодезических измерений (определений)	$Mt=\sqrt{(0.07^2+0.07^2)}=0.10$	–
18	39691 5.13	21919 10.93	39691 7.92	21919 61.61	Метод спутниковых геодезических измерений (определений)	$Mt=\sqrt{(0.07^2+0.07^2)}=0.10$	–
н272У	–	–	39691 7.68	21919 62.10	Метод спутниковых геодезических измерений (определений)	$Mt=\sqrt{(0.07^2+0.07^2)}=0.10$	–
н273У	–	–	39691 6.18	21919 61.38	Метод спутниковых геодезических измерений (определений)	$Mt=\sqrt{(0.07^2+0.07^2)}=0.10$	–
н274У	–	–	39691 2.49	21919 59.72	Метод спутниковых геодезических измерений (определений)	$Mt=\sqrt{(0.07^2+0.07^2)}=0.10$	–
н275У	–	–	39690 6.77	21919 57.17	Метод спутниковых геодезических измерений (определений)	$Mt=\sqrt{(0.07^2+0.07^2)}=0.10$	–
н276У	–	–	39690	21919	Метод	$Mt=\sqrt{(0.07^2+0.07^2)}=$	–

			4.96	56.65	спутниковых геодезических измерений (определений)	0.10	
н277У	–	–	39690 0.49	21919 54.35	Метод спутниковых геодезических измерений (определений)	$Mt=\sqrt{(0.07^2+0.07^2)}=$ 0.10	–
н278У	–	–	39690 1.20	21919 50.50	Метод спутниковых геодезических измерений (определений)	$Mt=\sqrt{(0.07^2+0.07^2)}=$ 0.10	–
н279У	–	–	39690 2.60	21919 44.60	Метод спутниковых геодезических измерений (определений)	$Mt=\sqrt{(0.07^2+0.07^2)}=$ 0.10	–
н280У	–	–	39690 3.90	21919 41.20	Метод спутниковых геодезических измерений (определений)	$Mt=\sqrt{(0.07^2+0.07^2)}=$ 0.10	–
н281У	–	–	39690 2.70	21919 40.00	Метод спутниковых геодезических измерений (определений)	$Mt=\sqrt{(0.07^2+0.07^2)}=$ 0.10	–
н282У	–	–	39690 8.09	21919 27.04	Метод спутниковых геодезических измерений (определений)	$Mt=\sqrt{(0.07^2+0.07^2)}=$ 0.10	–
н283У	–	–	39691 2.80	21919 16.20	Метод спутниковых геодезических измерений (определений)	$Mt=\sqrt{(0.07^2+0.07^2)}=$ 0.10	–
н284У	–	–	39691 6.77	21919 06.30	Метод спутниковых геодезических измерений (определений)	$Mt=\sqrt{(0.07^2+0.07^2)}=$ 0.10	–

н285У	–	–	39692 0.67	21918 96.14	Метод спутниковых геодезических измерений (определений)	$Mt=\sqrt{(0.07^2+0.07^2)}=$ 0.10	–
1	39692 3.02	21918 90.51	39692 3.16	21918 90.16	Метод спутниковых геодезических измерений (определений)	$Mt=\sqrt{(0.07^2+0.07^2)}=$ 0.10	–

2. Сведения о частях границ уточняемого земельного участка с кадастровым номером 59:13:0060236:2

Обозначение части границ		Горизонтальное проложение (S), м	Описание прохождения части границ	Сведения о согласовании местоположения границ (согласовано/спорное)
от т.	до т.			
1	2	3	4	5
1	2	9.20	–	–
2	3	1.01	–	–
3	4	1.05	–	–
4	5	0.99	–	–
5	6	1.30	–	–
6	7	4.27	–	–
7	8	1.57	–	–
8	9	5.06	–	–
9	10	0.27	–	–
10	11	1.48	–	–
11	12	24.53	–	–
12	13	8.16	–	–
13	14	4.39	–	–
14	15	6.86	–	–
15	16	9.83	–	–
16	17	2.64	–	–

17	18	10.79	–	–
18	н272У	0.55	–	–
н272У	н273У	1.66	–	–
н273У	н274У	4.05	–	–
н274У	н275У	6.26	–	–
н275У	н276У	1.88	–	–
н276У	н277У	5.03	–	–
н277У	н278У	3.91	–	–
н278У	н279У	6.06	–	–
н279У	н280У	3.64	–	–
н280У	н281У	1.70	–	–
н281У	н282У	14.04	–	–
н282У	н283У	11.82	–	–
н283У	н284У	10.67	–	–
н284У	н285У	10.88	–	–
н285У	1	6.48	–	–

3. Сведения о характеристиках уточняемого земельного участка с кадастровым номером 59:13:0060236:2

№ п/п	Наименование характеристики	Значение характеристики
1	2	3
1.	Адрес земельного участка	–
1.1	Сведения о местоположении земельного участка (при отсутствии адреса) в структурированном в соответствии с федеральной информационной адресной системой виде	–
1.2	Дополнительные сведения о местоположении земельного участка	–
2.	Площадь земельного участка ± величина предельной погрешности определения (вычисления) площади ($P \pm \Delta P$), м ²	1583 кв.м ± 13.93 кв.м

3.	Формула, примененная для вычисления предельной погрешности определения площади земельного участка с подставленными значениями (ΔP), м ²	$\Delta P = 3.5 * 0.10 * \sqrt{1583} = 13.93$
4.	Площадь земельного участка согласно сведениям Единого государственного реестра недвижимости ($P_{\text{кад}}$), м ²	1581
5.	Оценка расхождения P и $P_{\text{кад}}$ ($P - P_{\text{кад}}$), м ²	2
6.	Предельные минимальный и максимальный размеры земельного участка ($P_{\text{мин}}$ и $P_{\text{макс}}$), м ²	700 2500
7.	Кадастровый номер или иной государственный учетный номер (инвентарный) объекта недвижимости, расположенного на земельном участке	59:13:0060236:50
8.	Вид (виды) разрешенного использования	Для ведения личного подсобного хозяйства (приусадебный земельный участок)
8.1	Дополнительные сведения об использовании земельного участка	–
9.	Сведения о земельных участках (землях общего пользования, территории общего пользования), посредством которых обеспечивается доступ	Земельные участки (территории) общего пользования
10.	Иные сведения	–
4. Пояснения к сведениям об уточняемом земельном участке с кадастровым номером: <u>59:13:0060236:2</u>		
1.	При выполнении комплексных кадастровых работ выявлена реестровая ошибка в описании местоположения границ земельного участка. Исправление реестровой ошибки проводится по фактическим границам.	

Сведения об уточняемых земельных участках, необходимые для исправления реестровых ошибок в сведениях о местоположении их границ

1. Сведения о характерных точках границ уточняемого земельного участка с кадастровым номером 59:13:0060236:3

Система координат МСК-59, зона 2

Зона № 2

Обозначение характерных точек границ	Координаты, м				Метод определения координат	Формулы, примененные для расчета средней квадратической погрешности определения координат характерных точек границ (Mt), с подставленными в такие формулы значениями и итоговые (вычисленные) значения Mt, м	Описание закрепления точки
	содержатся в Едином государственном реестре недвижимости		определены в ходе выполнения комплексных кадастровых работ				
	X	Y	X	Y			
1	2	3	4	5	6	7	8
31	39697 2.04	21919 15.81	39697 1.53	21919 15.59	Метод спутниковых геодезических измерений (определений)	$Mt = \sqrt{(0.07^2 + 0.07^2)} = 0.10$	–
32	39694 2.74	21919 59.97	39697 1.37	21919 15.85	Метод спутниковых геодезических измерений (определений)	$Mt = \sqrt{(0.07^2 + 0.07^2)} = 0.10$	–
33	39692 4.25	21919 50.99	39697 1.47	21919 15.91	Метод спутниковых геодезических измерений (определений)	$Mt = \sqrt{(0.07^2 + 0.07^2)} = 0.10$	–
34	39693 4.83	21919 24.48	39696 7.97	21919 21.83	Метод спутниковых геодезических измерений (определений)	$Mt = \sqrt{(0.07^2 + 0.07^2)} = 0.10$	–
35	39694 5.76	21919 00.26	39696 3.12	21919 29.45	Метод спутниковых геодезических измерений (определений)	$Mt = \sqrt{(0.07^2 + 0.07^2)} = 0.10$	–

					измерений (определений)		
36	39695 8.85	21919 07.27	39695 9.99	21919 34.49	Метод спутниковых геодезических измерений (определений)	$Mt=\sqrt{(0.07^2+0.07^2)}=$ 0.10	–
37	39696 2.54	21919 09.66	39695 3.69	21919 44.63	Метод спутниковых геодезических измерений (определений)	$Mt=\sqrt{(0.07^2+0.07^2)}=$ 0.10	–
38	39696 5.91	21919 11.84	39694 6.08	21919 56.46	Метод спутниковых геодезических измерений (определений)	$Mt=\sqrt{(0.07^2+0.07^2)}=$ 0.10	–
н286У	–	–	39694 3.95	21919 59.65	Метод спутниковых геодезических измерений (определений)	$Mt=\sqrt{(0.07^2+0.07^2)}=$ 0.10	–
16	–	–	39692 3.74	21919 49.52	Метод спутниковых геодезических измерений (определений)	$Mt=\sqrt{(0.07^2+0.07^2)}=$ 0.10	–
15	–	–	39692 7.49	21919 40.43	Метод спутниковых геодезических измерений (определений)	$Mt=\sqrt{(0.07^2+0.07^2)}=$ 0.10	–
14	–	–	39693 0.28	21919 34.16	Метод спутниковых геодезических измерений (определений)	$Mt=\sqrt{(0.07^2+0.07^2)}=$ 0.10	–
13	–	–	39693 1.94	21919 30.10	Метод спутниковых геодезических измерений (определений)	$Mt=\sqrt{(0.07^2+0.07^2)}=$ 0.10	–
12	–	–	39693 5.85	21919 22.94	Метод спутниковых	$Mt=\sqrt{(0.07^2+0.07^2)}=$ 0.10	–

					геодезических измерений (определений)		
11	–	–	39694 6.13	21919 00.67	Метод спутниковых геодезических измерений (определений)	$Mt=\sqrt{(0.07^2+0.07^2)}=0.10$	–
н287У	–	–	39695 0.20	21919 02.77	Метод спутниковых геодезических измерений (определений)	$Mt=\sqrt{(0.07^2+0.07^2)}=0.10$	–
н288У	–	–	39695 8.54	21919 07.51	Метод спутниковых геодезических измерений (определений)	$Mt=\sqrt{(0.07^2+0.07^2)}=0.10$	–
н289У	–	–	39695 9.70	21919 08.26	Метод спутниковых геодезических измерений (определений)	$Mt=\sqrt{(0.07^2+0.07^2)}=0.10$	–
н290У	–	–	39696 3.16	21919 10.44	Метод спутниковых геодезических измерений (определений)	$Mt=\sqrt{(0.07^2+0.07^2)}=0.10$	–
н291У	–	–	39696 8.14	21919 13.56	Метод спутниковых геодезических измерений (определений)	$Mt=\sqrt{(0.07^2+0.07^2)}=0.10$	–
31	39697 2.04	21919 15.81	39697 1.53	21919 15.59	Метод спутниковых геодезических измерений (определений)	$Mt=\sqrt{(0.07^2+0.07^2)}=0.10$	–

2. Сведения о частях границ уточняемого земельного участка с кадастровым номером 59:13:0060236:3

Обозначение части границ		Горизонтальное проложение (S), м	Описание прохождения части границ	Сведения о согласовании местоположения границ (согласовано/спорное)
от т.	до т.			

1	2	3	4	5
31	32	0.31	–	–
32	33	0.12	–	–
33	34	6.88	–	–
34	35	9.03	–	–
35	36	5.93	–	–
36	37	11.94	–	–
37	38	14.07	–	–
38	н286У	3.84	–	–
н286У	16	22.61	–	–
16	15	9.83	–	–
15	14	6.86	–	–
14	13	4.39	–	–
13	12	8.16	–	–
12	11	24.53	–	–
11	н287У	4.58	–	–
н287У	н288У	9.59	–	–
н288У	н289У	1.38	–	–
н289У	н290У	4.09	–	–
н290У	н291У	5.88	–	–
н291У	31	3.95	–	–

3. Сведения о характеристиках уточняемого земельного участка с кадастровым номером 59:13:0060236:3

№ п/п	Наименование характеристики	Значение характеристики
1	2	3
1.	Адрес земельного участка	–
1.1	Сведения о местоположении земельного участка (при отсутствии адреса) в структурированном в	–

	соответствии с федеральной информационной адресной системой в виде	
1.2	Дополнительные сведения о местоположении земельного участка	—
2.	Площадь земельного участка \pm величина предельной погрешности определения (вычисления) площади ($P \pm \Delta P$), м ²	1400 кв.м \pm 13.10 кв.м
3.	Формула, примененная для вычисления предельной погрешности определения площади земельного участка с подставленными значениями (ΔP), м ²	$\Delta P = 3.5 * 0.10 * \sqrt{1400} = 13.10$
4.	Площадь земельного участка согласно сведениям Единого государственного реестра недвижимости ($P_{\text{кад}}$), м ²	1400
5.	Оценка расхождения P и $P_{\text{кад}}$ ($P - P_{\text{кад}}$), м ²	0
6.	Предельные минимальный и максимальный размеры земельного участка ($P_{\text{мин}}$ и $P_{\text{макс}}$), м ²	700 2500
7.	Кадастровый номер или иной государственный учетный номер (инвентарный) объекта недвижимости, расположенного на земельном участке	—
8.	Вид (виды) разрешенного использования	Для ведения личного подсобного хозяйства (приусадебный земельный участок)
8.1	Дополнительные сведения об использовании земельного участка	—
9.	Сведения о земельных участках (землях общего пользования, территории общего пользования), посредством которых обеспечивается доступ	Земельные участки (территории) общего пользования
10.	Иные сведения	—
4. Пояснения к сведениям об уточняемом земельном участке с кадастровым номером: <u>59:13:0060236:3</u>		
1.	При выполнении комплексных кадастровых работ выявлена реестровая ошибка в описании местоположения границ земельного участка. Исправление реестровой ошибки проводится по фактическим границам.	

Сведения об уточняемых земельных участках, необходимые для исправления реестровых ошибок в сведениях о местоположении их границ

1. Сведения о характерных точках границ уточняемого земельного участка с кадастровым номером 59:13:0060236:5

Система координат МСК59 (Зона 2)

Зона №

Обозначение характерных точек границ	Координаты, м				Метод определения координат	Формулы, примененные для расчета средней квадратической погрешности определения координат характерных точек границ (Mt), с подставленными в такие формулы значениями и итоговые (вычисленные) значения Mt, м	Описание закрепления точки
	содержатся в Едином государственном реестре недвижимости		определены в ходе выполнения комплексных кадастровых работ				
	X	Y	X	Y			
1	2	3	4	5	6	7	8
62	39700 8.38	21919 40.10	39700 8.42	21919 40.32	Метод спутниковых геодезических измерений (определений)	$Mt = \sqrt{(0.07^2 + 0.07^2)} = 0.10$	—
63	39700 4.51	21919 45.03	39700 4.51	21919 45.03	Метод спутниковых геодезических измерений (определений)	$Mt = \sqrt{(0.07^2 + 0.07^2)} = 0.10$	—
64	39699 5.49	21919 56.26	39699 5.49	21919 56.26	Метод спутниковых геодезических измерений (определений)	$Mt = \sqrt{(0.07^2 + 0.07^2)} = 0.10$	—
65	39699 0.96	21919 60.16	39699 3.96	21919 57.58	Метод спутниковых геодезических измерений (определений)	$Mt = \sqrt{(0.07^2 + 0.07^2)} = 0.10$	—
66	39698 7.95	21919 63.95	39699 0.96	21919 60.16	Метод спутниковых геодезических измерений (определений)	$Mt = \sqrt{(0.07^2 + 0.07^2)} = 0.10$	—

					измерений (определений)		
67	39698 2.44	21919 74.44	39698 7.95	21919 63.95	Метод спутниковых геодезических измерений (определений)	$Mt=\sqrt{(0.07^2+0.07^2)}=$ 0.10	–
68	39697 3.87	21919 69.20	39698 2.41	21919 74.60	Метод спутниковых геодезических измерений (определений)	$Mt=\sqrt{(0.07^2+0.07^2)}=$ 0.10	–
69	39698 8.89	21919 26.54	39697 3.87	21919 69.20	Метод спутниковых геодезических измерений (определений)	$Mt=\sqrt{(0.07^2+0.07^2)}=$ 0.10	–
н301У	–	–	39698 1.55	21919 47.39	Метод спутниковых геодезических измерений (определений)	$Mt=\sqrt{(0.07^2+0.07^2)}=$ 0.10	–
н300У	–	–	39698 8.81	21919 26.60	Метод спутниковых геодезических измерений (определений)	$Mt=\sqrt{(0.07^2+0.07^2)}=$ 0.10	–
62	39700 8.38	21919 40.10	39700 8.42	21919 40.32	Метод спутниковых геодезических измерений (определений)	$Mt=\sqrt{(0.07^2+0.07^2)}=$ 0.10	–

2. Сведения о частях границ уточняемого земельного участка с кадастровым номером 59:13:0060236:5

Обозначение части границ		Горизонтальное проложение (S), м	Описание прохождения части границ	Сведения о согласовании местоположения границ (согласовано/спорное)
от т.	до т.			
1	2	3	4	5
62	63	6.12	–	–
63	64	14.40	–	–

64	65	2.02	–	–
65	66	3.96	–	–
66	67	4.84	–	–
67	68	12.00	–	–
68	69	10.10	–	–
69	н301У	23.12	–	–
н301У	н300У	22.02	–	–
н300У	62	23.93	–	–

3. Сведения о характеристиках уточняемого земельного участка с кадастровым номером 59:13:0060236:5

№ п/п	Наименование характеристики	Значение характеристики
1	2	3
1.	Адрес земельного участка	–
1.1	Сведения о местоположении земельного участка (при отсутствии адреса) в структурированном в соответствии с федеральной информационной адресной системой виде	–
1.2	Дополнительные сведения о местоположении земельного участка	–
2.	Площадь земельного участка ± величина предельной погрешности определения (вычисления) площади ($P \pm \Delta P$), м ²	700 кв.м ± 9.26 кв.м
3.	Формула, примененная для вычисления предельной погрешности определения площади земельного участка с подставленными значениями (ΔP), м ²	$\Delta P = 3.5 * 0.10 * \sqrt{700} = 9.26$
4.	Площадь земельного участка согласно сведениям Единого государственного реестра недвижимости ($P_{\text{кад}}$), м ²	700
5.	Оценка расхождения P и $P_{\text{кад}}$ ($P - P_{\text{кад}}$), м ²	0
6.	Предельные минимальный и максимальный размеры земельного участка ($P_{\text{мин}}$ и $P_{\text{макс}}$), м ²	700 2500

7.	Кадастровый номер или иной государственный учетный номер (инвентарный) объекта недвижимости, расположенного на земельном участке	–
8.	Вид (виды) разрешенного использования	Для ведения личного подсобного хозяйства (приусадебный земельный участок)
8.1	Дополнительные сведения об использовании земельного участка	–
9.	Сведения о земельных участках (землях общего пользования, территории общего пользования), посредством которых обеспечивается доступ	Земельные участки (территории) общего пользования
10.	Иные сведения	–
4. Пояснения к сведениям об уточняемом земельном участке с кадастровым номером: <u>59:13:0060236:5</u>		
1.	При выполнении комплексных кадастровых работ выявлена реестровая ошибка в описании местоположения границ земельного участка. Исправление реестровой ошибки проводится по фактическим границам.	

Сведения об уточняемых земельных участках, необходимые для исправления реестровых ошибок в сведениях о местоположении их границ

1. Сведения о характерных точках границ уточняемого земельного участка с кадастровым номером 59:13:0060236:7

Система координат МСК-59, зона 2

Зона № 2

Обозначение характерных точек границ	Координаты, м				Метод определения координат	Формулы, примененные для расчета средней квадратической погрешности определения координат характерных точек границ (Mt), с подставленными в такие формулы значениями и итоговые (вычисленные) значения Mt, м	Описание закрепления точки
	содержатся в Едином государственном реестре недвижимости		определены в ходе выполнения комплексных кадастровых работ				
	X	Y	X	Y			
1	2	3	4	5	6	7	8
72	39702 8.68	21919 57.09	39703 9.13	21919 83.67	Метод спутниковых геодезических измерений (определений)	$Mt = \sqrt{(0.07^2 + 0.07^2)} = 0.10$	–
73	39704 5.55	21919 76.03	39703 8.93	21919 83.72	Метод спутниковых геодезических измерений (определений)	$Mt = \sqrt{(0.07^2 + 0.07^2)} = 0.10$	–
74	39704 4.29	21919 77.16	39703 2.54	21919 91.70	Метод спутниковых геодезических измерений (определений)	$Mt = \sqrt{(0.07^2 + 0.07^2)} = 0.10$	–
75	39703 8.48	21919 83.58	39702 1.50	21920 05.90	Метод спутниковых геодезических измерений (определений)	$Mt = \sqrt{(0.07^2 + 0.07^2)} = 0.10$	–
76	39702 2.10	21920 05.98	39701 2.79	21920 19.32	Метод спутниковых геодезических измерений (определений)	$Mt = \sqrt{(0.07^2 + 0.07^2)} = 0.10$	–

					измерений (определений)		
77	39701 7.74	21920 11.92	39700 3.76	21920 09.59	Метод спутниковых геодезических измерений (определений)	$Mt=\sqrt{(0.07^2+0.07^2)}=$ 0.10	–
78	39699 3.99	21919 92.99	39699 0.36	21919 98.25	Метод спутниковых геодезических измерений (определений)	$Mt=\sqrt{(0.07^2+0.07^2)}=$ 0.10	–
79	39700 0.15	21919 85.54	39700 0.15	21919 85.54	Метод спутниковых геодезических измерений (определений)	$Mt=\sqrt{(0.07^2+0.07^2)}=$ 0.10	–
80	39701 0.55	21919 72.67	39701 0.54	21919 72.02	Метод спутниковых геодезических измерений (определений)	$Mt=\sqrt{(0.07^2+0.07^2)}=$ 0.10	–
71	39701 0.03	21919 72.16	39701 1.21	21919 71.30	Метод спутниковых геодезических измерений (определений)	$Mt=\sqrt{(0.07^2+0.07^2)}=$ 0.10	–
70	39702 5.06	21919 54.28	39701 6.71	21919 65.40	Метод спутниковых геодезических измерений (определений)	$Mt=\sqrt{(0.07^2+0.07^2)}=$ 0.10	–
н308У	–	–	39702 2.93	21919 57.51	Метод спутниковых геодезических измерений (определений)	$Mt=\sqrt{(0.07^2+0.07^2)}=$ 0.10	–
н307У	–	–	39702 4.65	21919 54.93	Метод спутниковых геодезических измерений (определений)	$Mt=\sqrt{(0.07^2+0.07^2)}=$ 0.10	–
н309У	–	–	39702 5.68	21919 54.01	Метод спутниковых	$Mt=\sqrt{(0.07^2+0.07^2)}=$ 0.10	–

					геодезических измерений (определений)		
н310У	–	–	39703 3.71	21919 60.93	Метод спутниковых геодезических измерений (определений)	$Mt=\sqrt{(0.07^2+0.07^2)}=0.10$	–
н311У	–	–	39704 0.37	21919 67.10	Метод спутниковых геодезических измерений (определений)	$Mt=\sqrt{(0.07^2+0.07^2)}=0.10$	–
н312У	–	–	39704 7.77	21919 74.22	Метод спутниковых геодезических измерений (определений)	$Mt=\sqrt{(0.07^2+0.07^2)}=0.10$	–
н313У	–	–	39704 4.76	21919 77.29	Метод спутниковых геодезических измерений (определений)	$Mt=\sqrt{(0.07^2+0.07^2)}=0.10$	–
72	39702 8.68	21919 57.09	39703 9.13	21919 83.67	Метод спутниковых геодезических измерений (определений)	$Mt=\sqrt{(0.07^2+0.07^2)}=0.10$	–

2. Сведения о частях границ уточняемого земельного участка с кадастровым номером 59:13:0060236:7

Обозначение части границ		Горизонтальное проложение (S), м	Описание прохождения части границ	Сведения о согласовании местоположения границ (согласовано/спорное)
от т.	до т.			
1	2	3	4	5
72	73	0.21	–	–
73	74	10.22	–	–
74	75	17.99	–	–
75	76	16.00	–	–
76	77	13.27	–	–

77	78	17.55	–	–
78	79	16.04	–	–
79	80	17.05	–	–
80	71	0.98	–	–
71	70	8.07	–	–
70	н308У	10.05	–	–
н308У	н307У	3.10	–	–
н307У	н309У	1.38	–	–
н309У	н310У	10.60	–	–
н310У	н311У	9.08	–	–
н311У	н312У	10.27	–	–
н312У	н313У	4.30	–	–
н313У	72	8.51	–	–

3. Сведения о характеристиках уточняемого земельного участка с кадастровым номером 59:13:0060236:7

№ п/п	Наименование характеристики	Значение характеристики
1	2	3
1.	Адрес земельного участка	–
1.1	Сведения о местоположении земельного участка (при отсутствии адреса) в структурированном в соответствии с федеральной информационной адресной системой виде	–
1.2	Дополнительные сведения о местоположении земельного участка	–
2.	Площадь земельного участка ± величина предельной погрешности определения (вычисления) площади ($P \pm \Delta P$), м ²	1668 кв.м ± 14.29 кв.м
3.	Формула, примененная для вычисления предельной погрешности определения площади земельного участка с подставленными значениями (ΔP), м ²	$\Delta P = 3.5 * 0.10 * \sqrt{1668} = 14.29$
4.	Площадь земельного участка согласно сведениям Единого государственного реестра недвижимости	1414

	$(P_{\text{кад}}), \text{ м}^2$	
5.	Оценка расхождения P и $P_{\text{кад}}$ ($P - P_{\text{кад}}$), м^2	254
6.	Предельные минимальный и максимальный размеры земельного участка ($P_{\text{мин}}$ и $P_{\text{макс}}$), м^2	700 2500
7.	Кадастровый номер или иной государственный учетный номер (инвентарный) объекта недвижимости, расположенного на земельном участке	59:13:0060236:24
8.	Вид (виды) разрешенного использования	Для ведения личного подсобного хозяйства (приусадебный земельный участок)
8.1	Дополнительные сведения об использовании земельного участка	—
9.	Сведения о земельных участках (землях общего пользования, территории общего пользования), посредством которых обеспечивается доступ	Земельные участки (территории) общего пользования
10.	Иные сведения	—
4. Пояснения к сведениям об уточняемом земельном участке с кадастровым номером: <u>59:13:0060236:7</u>		
1.	При выполнении комплексных кадастровых работ выявлена реестровая ошибка в описании местоположения границ земельного участка. Исправление реестровой ошибки проводится по фактическим границам.	

Сведения об уточняемых земельных участках, необходимые для исправления реестровых ошибок в сведениях о местоположении их границ

1. Сведения о характерных точках границ уточняемого земельного участка с кадастровым номером 59:13:0060236:10

Система координат МСК-59, зона 2

Зона № 2

Обозначение характерных точек границ	Координаты, м				Метод определения координат	Формулы, примененные для расчета средней квадратической погрешности определения координат характерных точек границ (Mt), с подставленными в такие формулы значениями и итоговые (вычисленные) значения Mt, м	Описание закрепления точки
	содержатся в Едином государственном реестре недвижимости		определены в ходе выполнения комплексных кадастровых работ				
	X	Y	X	Y			
1	2	3	4	5	6	7	8
82	39706 5.65	21920 17.19	39705 4.01	21920 32.78	Метод спутниковых геодезических измерений (определений)	$Mt = \sqrt{(0.07^2 + 0.07^2)} = 0.10$	—
83	39706 5.91	21920 17.39	39704 7.29	21920 42.21	Метод спутниковых геодезических измерений (определений)	$Mt = \sqrt{(0.07^2 + 0.07^2)} = 0.10$	—
88	39706 3.70	21920 20.18	39705 7.73	21920 50.24	Метод спутниковых геодезических измерений (определений)	$Mt = \sqrt{(0.07^2 + 0.07^2)} = 0.10$	—
89	39705 5.64	21920 30.35	39706 4.96	21920 55.89	Метод спутниковых геодезических измерений (определений)	$Mt = \sqrt{(0.07^2 + 0.07^2)} = 0.10$	—
90	39704 9.11	21920 39.15	39706 7.63	21920 58.24	Метод спутниковых геодезических измерений (определений)	$Mt = \sqrt{(0.07^2 + 0.07^2)} = 0.10$	—

					измерений (определений)		
55	39707 1.49	21920 56.89	39707 0.03	21920 60.03	Метод спутниковых геодезических измерений (определений)	$Mt=\sqrt{(0.07^2+0.07^2)}=$ 0.10	–
56	39709 1.04	21920 29.60	39707 3.65	21920 54.52	Метод спутниковых геодезических измерений (определений)	$Mt=\sqrt{(0.07^2+0.07^2)}=$ 0.10	–
57	39709 4.78	21920 26.05	39707 5.32	21920 51.97	Метод спутниковых геодезических измерений (определений)	$Mt=\sqrt{(0.07^2+0.07^2)}=$ 0.10	–
58	39709 6.74	21920 24.25	39708 0.69	21920 44.00	Метод спутниковых геодезических измерений (определений)	$Mt=\sqrt{(0.07^2+0.07^2)}=$ 0.10	–
59	39708 9.45	21920 16.38	39708 7.48	21920 34.59	Метод спутниковых геодезических измерений (определений)	$Mt=\sqrt{(0.07^2+0.07^2)}=$ 0.10	–
60	39708 7.41	21920 18.28	39709 0.11	21920 31.52	Метод спутниковых геодезических измерений (определений)	$Mt=\sqrt{(0.07^2+0.07^2)}=$ 0.10	–
61	39708 5.43	21920 16.19	39709 4.80	21920 26.44	Метод спутниковых геодезических измерений (определений)	$Mt=\sqrt{(0.07^2+0.07^2)}=$ 0.10	–
91	39708 2.53	21920 12.52	39709 6.68	21920 24.20	Метод спутниковых геодезических измерений (определений)	$Mt=\sqrt{(0.07^2+0.07^2)}=$ 0.10	–
92	39708 4.33	21920 10.80	39709 0.72	21920 17.28	Метод спутниковых	$Mt=\sqrt{(0.07^2+0.07^2)}=$ 0.10	–

					геодезических измерений (определений)		
93	39708 0.25	21920 06.35	39708 8.61	21920 17.36	Метод спутниковых геодезических измерений (определений)	$Mt=\sqrt{(0.07^2+0.07^2)}=0.10$	–
94	39707 6.98	21920 03.67	39708 7.94	21920 17.55	Метод спутниковых геодезических измерений (определений)	$Mt=\sqrt{(0.07^2+0.07^2)}=0.10$	–
95	39707 2.33	21920 09.36	39708 7.54	21920 17.66	Метод спутниковых геодезических измерений (определений)	$Mt=\sqrt{(0.07^2+0.07^2)}=0.10$	–
96	39707 1.91	21920 09.04	39708 6.44	21920 16.33	Метод спутниковых геодезических измерений (определений)	$Mt=\sqrt{(0.07^2+0.07^2)}=0.10$	–
н326У	–	–	39708 3.43	21920 12.98	Метод спутниковых геодезических измерений (определений)	$Mt=\sqrt{(0.07^2+0.07^2)}=0.10$	–
н327У	–	–	39708 5.18	21920 11.19	Метод спутниковых геодезических измерений (определений)	$Mt=\sqrt{(0.07^2+0.07^2)}=0.10$	–
н328У	–	–	39708 4.20	21920 10.07	Метод спутниковых геодезических измерений (определений)	$Mt=\sqrt{(0.07^2+0.07^2)}=0.10$	–
н329У	–	–	39708 3.52	21920 09.33	Метод спутниковых геодезических измерений (определений)	$Mt=\sqrt{(0.07^2+0.07^2)}=0.10$	–
н330У	–	–	39708	21920	Метод	$Mt=\sqrt{(0.07^2+0.07^2)}=$	–

			1.38	07.39	спутниковых геодезических измерений (определений)	0.10	
н331У	–	–	39708 0.65	21920 06.73	Метод спутниковых геодезических измерений (определений)	$Mt=\sqrt{(0.07^2+0.07^2)}=$ 0.10	–
н332У	–	–	39708 0.56	21920 06.65	Метод спутниковых геодезических измерений (определений)	$Mt=\sqrt{(0.07^2+0.07^2)}=$ 0.10	–
н333У	–	–	39708 1.12	21920 05.88	Метод спутниковых геодезических измерений (определений)	$Mt=\sqrt{(0.07^2+0.07^2)}=$ 0.10	–
н334У	–	–	39707 7.34	21920 02.03	Метод спутниковых геодезических измерений (определений)	$Mt=\sqrt{(0.07^2+0.07^2)}=$ 0.10	–
н320У	–	–	39707 6.76	21920 02.80	Метод спутниковых геодезических измерений (определений)	$Mt=\sqrt{(0.07^2+0.07^2)}=$ 0.10	–
н321У	–	–	39706 4.42	21920 19.31	Метод спутниковых геодезических измерений (определений)	$Mt=\sqrt{(0.07^2+0.07^2)}=$ 0.10	–
н322У	–	–	39706 3.26	21920 20.49	Метод спутниковых геодезических измерений (определений)	$Mt=\sqrt{(0.07^2+0.07^2)}=$ 0.10	–
н323У	–	–	39706 0.60	21920 23.92	Метод спутниковых геодезических измерений (определений)	$Mt=\sqrt{(0.07^2+0.07^2)}=$ 0.10	–

н324У	–	–	39705 8.80	21920 26.32	Метод спутниковых геодезических измерений (определений)	$Mt=\sqrt{(0.07^2+0.07^2)}=$ 0.10	–
82	39706 5.65	21920 17.19	39705 4.01	21920 32.78	Метод спутниковых геодезических измерений (определений)	$Mt=\sqrt{(0.07^2+0.07^2)}=$ 0.10	–

2. Сведения о частях границ уточняемого земельного участка с кадастровым номером 59:13:0060236:10

Обозначение части границ		Горизонтальное проложение (S), м	Описание прохождения части границ	Сведения о согласовании местоположения границ (согласовано/спорное)
от т.	до т.			
1	2	3	4	5
82	83	11.58	–	–
83	88	13.17	–	–
88	89	9.18	–	–
89	90	3.56	–	–
90	55	2.99	–	–
55	56	6.59	–	–
56	57	3.05	–	–
57	58	9.61	–	–
58	59	11.60	–	–
59	60	4.04	–	–
60	61	6.91	–	–
61	91	2.92	–	–
91	92	9.13	–	–
92	93	2.11	–	–
93	94	0.70	–	–
94	95	0.41	–	–

95	96	1.73	–	–
96	н326У	4.50	–	–
н326У	н327У	2.50	–	–
н327У	н328У	1.49	–	–
н328У	н329У	1.00	–	–
н329У	н330У	2.89	–	–
н330У	н331У	0.98	–	–
н331У	н332У	0.12	–	–
н332У	н333У	0.95	–	–
н333У	н334У	5.40	–	–
н334У	н320У	0.96	–	–
н320У	н321У	20.61	–	–
н321У	н322У	1.65	–	–
н322У	н323У	4.34	–	–
н323У	н324У	3.00	–	–
н324У	82	8.04	–	–

3. Сведения о характеристиках уточняемого земельного участка с кадастровым номером 59:13:0060236:10

№ п/п	Наименование характеристики	Значение характеристики
1	2	3
1.	Адрес земельного участка	–
1.1	Сведения о местоположении земельного участка (при отсутствии адреса) в структурированном в соответствии с федеральной информационной адресной системой виде	–
1.2	Дополнительные сведения о местоположении земельного участка	–
2.	Площадь земельного участка ± величина предельной погрешности определения (вычисления) площади (Р ± ΔР), м ²	1320 кв.м ± 12.72 кв.м

3.	Формула, примененная для вычисления предельной погрешности определения площади земельного участка с подставленными значениями (ΔP), м ²	$\Delta P = 3.5 * 0.10 * \sqrt{1320} = 12.72$
4.	Площадь земельного участка согласно сведениям Единого государственного реестра недвижимости ($P_{\text{кад}}$), м ²	1200
5.	Оценка расхождения P и $P_{\text{кад}}$ ($P - P_{\text{кад}}$), м ²	120
6.	Предельные минимальный и максимальный размеры земельного участка ($P_{\text{мин}}$ и $P_{\text{макс}}$), м ²	700 2500
7.	Кадастровый номер или иной государственный учетный номер (инвентарный) объекта недвижимости, расположенного на земельном участке	59:13:0060236:27
8.	Вид (виды) разрешенного использования	Для ведения личного подсобного хозяйства (приусадебный земельный участок)
8.1	Дополнительные сведения об использовании земельного участка	–
9.	Сведения о земельных участках (землях общего пользования, территории общего пользования), посредством которых обеспечивается доступ	Земельные участки (территории) общего пользования
10.	Иные сведения	–
4. Пояснения к сведениям об уточняемом земельном участке с кадастровым номером: <u>59:13:0060236:10</u>		
1.	При выполнении комплексных кадастровых работ выявлена реестровая ошибка в описании местоположения границ земельного участка. Исправление реестровой ошибки проводится по фактическим границам.	

Сведения об уточняемых земельных участках, необходимые для исправления реестровых ошибок в сведениях о местоположении их границ

1. Сведения о характерных точках границ уточняемого земельного участка с кадастровым номером 59:13:0060236:12

Система координат МСК-59, зона 2

Зона № 2

Обозначение характерных точек границ	Координаты, м				Метод определения координат	Формулы, примененные для расчета средней квадратической погрешности определения координат характерных точек границ (Mt), с подставленными в такие формулы значениями и итоговые (вычисленные) значения Mt, м	Описание закрепления точки
	содержатся в Едином государственном реестре недвижимости		определены в ходе выполнения комплексных кадастровых работ				
	X	Y	X	Y			
1	2	3	4	5	6	7	8
98	39711 0.08	21921 17.76	39709 3.83	21921 06.14	Метод спутниковых геодезических измерений (определений)	$Mt = \sqrt{(0.07^2 + 0.07^2)} = 0.10$	–
99	39712 3.85	21921 01.31	39711 0.68	21921 17.62	Метод спутниковых геодезических измерений (определений)	$Mt = \sqrt{(0.07^2 + 0.07^2)} = 0.10$	–
100	39712 3.53	21921 01.02	39711 2.89	21921 13.77	Метод спутниковых геодезических измерений (определений)	$Mt = \sqrt{(0.07^2 + 0.07^2)} = 0.10$	–
101	39713 5.07	21920 88.15	39712 4.66	21921 00.51	Метод спутниковых геодезических измерений (определений)	$Mt = \sqrt{(0.07^2 + 0.07^2)} = 0.10$	–
102	39713 7.34	21920 85.86	39712 9.26	21920 94.57	Метод спутниковых геодезических измерений (определений)	$Mt = \sqrt{(0.07^2 + 0.07^2)} = 0.10$	–

					измерений (определений)		
103	39712 9.39	21920 78.69	39713 4.00	21920 88.58	Метод спутниковых геодезических измерений (определений)	$Mt=\sqrt{(0.07^2+0.07^2)}=$ 0.10	–
104	39712 4.29	21920 73.57	39713 3.63	21920 88.21	Метод спутниковых геодезических измерений (определений)	$Mt=\sqrt{(0.07^2+0.07^2)}=$ 0.10	–
105	39712 2.02	21920 71.52	39713 5.81	21920 85.94	Метод спутниковых геодезических измерений (определений)	$Mt=\sqrt{(0.07^2+0.07^2)}=$ 0.10	–
106	39711 4.33	21920 80.08	39713 4.87	21920 84.27	Метод спутниковых геодезических измерений (определений)	$Mt=\sqrt{(0.07^2+0.07^2)}=$ 0.10	–
107	39710 4.42	21920 91.80	39712 9.04	21920 77.15	Метод спутниковых геодезических измерений (определений)	$Mt=\sqrt{(0.07^2+0.07^2)}=$ 0.10	–
108	39709 3.08	21921 07.00	39712 5.51	21920 73.23	Метод спутниковых геодезических измерений (определений)	$Mt=\sqrt{(0.07^2+0.07^2)}=$ 0.10	–
97	39709 7.83	21921 10.92	39712 3.42	21920 71.34	Метод спутниковых геодезических измерений (определений)	$Mt=\sqrt{(0.07^2+0.07^2)}=$ 0.10	–
н336У	–	–	39711 5.02	21920 78.99	Метод спутниковых геодезических измерений (определений)	$Mt=\sqrt{(0.07^2+0.07^2)}=$ 0.10	–
н337У	–	–	39711 2.39	21920 81.87	Метод спутниковых	$Mt=\sqrt{(0.07^2+0.07^2)}=$ 0.10	–

					геодезических измерений (определений)		
н338У	–	–	39710 6.41	21920 89.19	Метод спутниковых геодезических измерений (определений)	$Mt=\sqrt{(0.07^2+0.07^2)}=0.10$	–
н339У	–	–	39710 1.00	21920 96.51	Метод спутниковых геодезических измерений (определений)	$Mt=\sqrt{(0.07^2+0.07^2)}=0.10$	–
98	39711 0.08	21921 17.76	39709 3.83	21921 06.14	Метод спутниковых геодезических измерений (определений)	$Mt=\sqrt{(0.07^2+0.07^2)}=0.10$	–

2. Сведения о частях границ уточняемого земельного участка с кадастровым номером 59:13:0060236:12

Обозначение части границ		Горизонтальное проложение (S), м	Описание прохождения части границ	Сведения о согласовании местоположения границ (согласовано/спорное)
от т.	до т.			
1	2	3	4	5
98	99	20.39	–	–
99	100	4.44	–	–
100	101	17.73	–	–
101	102	7.51	–	–
102	103	7.64	–	–
103	104	0.52	–	–
104	105	3.15	–	–
105	106	1.92	–	–
106	107	9.20	–	–
107	108	5.28	–	–
108	97	2.82	–	–

97	н336У	11.36	–	–
н336У	н337У	3.90	–	–
н337У	н338У	9.45	–	–
н338У	н339У	9.10	–	–
н339У	98	12.01	–	–

3. Сведения о характеристиках уточняемого земельного участка с кадастровым номером 59:13:0060236:12

№ п/п	Наименование характеристики	Значение характеристики
1	2	3
1.	Адрес земельного участка	–
1.1	Сведения о местоположении земельного участка (при отсутствии адреса) в структурированном в соответствии с федеральной информационной адресной системой виде	–
1.2	Дополнительные сведения о местоположении земельного участка	–
2.	Площадь земельного участка ± величина предельной погрешности определения (вычисления) площади ($P \pm \Delta P$), м ²	892 кв.м ± 10.45 кв.м
3.	Формула, примененная для вычисления предельной погрешности определения площади земельного участка с подставленными значениями (ΔP), м ²	$\Delta P = 3.5 * 0.10 * \sqrt{892} = 10.45$
4.	Площадь земельного участка согласно сведениям Единого государственного реестра недвижимости ($P_{\text{кад}}$), м ²	914
5.	Оценка расхождения P и $P_{\text{кад}}$ ($P - P_{\text{кад}}$), м ²	22
6.	Предельные минимальный и максимальный размеры земельного участка ($P_{\text{мин}}$ и $P_{\text{макс}}$), м ²	700 2500
7.	Кадастровый номер или иной государственный учетный номер (инвентарный) объекта недвижимости, расположенного на земельном участке	59:13:0060236:30
8.	Вид (виды) разрешенного использования	Жилая застройка
8.1	Дополнительные сведения об использовании	–

	земельного участка	
9.	Сведения о земельных участках (землях общего пользования, территории общего пользования), посредством которых обеспечивается доступ	Земельные участки (территории) общего пользования
10.	Иные сведения	–
4. Пояснения к сведениям об уточняемом земельном участке с кадастровым номером: <u>59:13:0060236:12</u>		
1.	При выполнении комплексных кадастровых работ выявлена реестровая ошибка в описании местоположения границ земельного участка. Исправление реестровой ошибки проводится по фактическим границам.	

Сведения об уточняемых земельных участках, необходимые для исправления реестровых ошибок в сведениях о местоположении их границ

1. Сведения о характерных точках границ уточняемого земельного участка с кадастровым номером 59:13:0060236:13

Система координат МСК-59, зона 2

Зона № 2

Обозначение характерных точек границ	Координаты, м				Метод определения координат	Формулы, примененные для расчета средней квадратической погрешности определения координат характерных точек границ (Mt), с подставленными в такие формулы значениями и итоговые (вычисленные) значения Mt, м	Описание закрепления точки
	содержатся в Едином государственном реестре недвижимости		определены в ходе выполнения комплексных кадастровых работ				
	X	Y	X	Y			
1	2	3	4	5	6	7	8
109	39713 7.58	21920 90.41	39713 7.92	21920 90.17	Метод спутниковых геодезических измерений (определений)	$Mt = \sqrt{(0.07^2 + 0.07^2)} = 0.10$	–
110	39713 5.07	21920 88.15	39713 8.92	21920 89.22	Метод спутниковых геодезических измерений (определений)	$Mt = \sqrt{(0.07^2 + 0.07^2)} = 0.10$	–
105	39712 3.53	21921 01.02	39713 5.81	21920 85.94	Метод спутниковых геодезических измерений (определений)	$Mt = \sqrt{(0.07^2 + 0.07^2)} = 0.10$	–
104	39712 3.85	21921 01.31	39713 3.63	21920 88.21	Метод спутниковых геодезических измерений (определений)	$Mt = \sqrt{(0.07^2 + 0.07^2)} = 0.10$	–
103	39711 0.08	21921 17.76	39713 4.00	21920 88.58	Метод спутниковых геодезических измерений (определений)	$Mt = \sqrt{(0.07^2 + 0.07^2)} = 0.10$	–

					измерений (определений)		
102	39712 7.20	21921 30.74	39712 9.26	21920 94.57	Метод спутниковых геодезических измерений (определений)	$Mt=\sqrt{(0.07^2+0.07^2)}=$ 0.10	–
101	39713 4.88	21921 20.37	39712 4.66	21921 00.51	Метод спутниковых геодезических измерений (определений)	$Mt=\sqrt{(0.07^2+0.07^2)}=$ 0.10	–
100	39714 2.47	21921 11.76	39711 2.89	21921 13.77	Метод спутниковых геодезических измерений (определений)	$Mt=\sqrt{(0.07^2+0.07^2)}=$ 0.10	–
99	39715 0.68	21921 02.29	39711 0.68	21921 17.62	Метод спутниковых геодезических измерений (определений)	$Mt=\sqrt{(0.07^2+0.07^2)}=$ 0.10	–
111	39714 8.04	21920 99.58	39712 1.37	21921 26.00	Метод спутниковых геодезических измерений (определений)	$Mt=\sqrt{(0.07^2+0.07^2)}=$ 0.10	–
112	39714 3.49	21920 95.37	39712 7.56	21921 30.40	Метод спутниковых геодезических измерений (определений)	$Mt=\sqrt{(0.07^2+0.07^2)}=$ 0.10	–
113	39714 3.32	21920 95.56	39713 7.08	21921 18.02	Метод спутниковых геодезических измерений (определений)	$Mt=\sqrt{(0.07^2+0.07^2)}=$ 0.10	–
114	39714 1.59	21920 94.08	39714 3.30	21921 10.67	Метод спутниковых геодезических измерений (определений)	$Mt=\sqrt{(0.07^2+0.07^2)}=$ 0.10	–
115	39713 8.20	21920 90.26	39715 1.03	21921 02.31	Метод спутниковых	$Mt=\sqrt{(0.07^2+0.07^2)}=$ 0.10	–

					геодезических измерений (определений)		
н347У	–	–	39714 8.09	21920 99.41	Метод спутниковых геодезических измерений (определений)	$Mt=\sqrt{(0.07^2+0.07^2)}=0.10$	–
н348У	–	–	39714 1.86	21920 93.87	Метод спутниковых геодезических измерений (определений)	$Mt=\sqrt{(0.07^2+0.07^2)}=0.10$	–
н349У	–	–	39714 1.01	21920 93.13	Метод спутниковых геодезических измерений (определений)	$Mt=\sqrt{(0.07^2+0.07^2)}=0.10$	–
109	39713 7.58	21920 90.41	39713 7.92	21920 90.17	Метод спутниковых геодезических измерений (определений)	$Mt=\sqrt{(0.07^2+0.07^2)}=0.10$	–

2. Сведения о частях границ уточняемого земельного участка с кадастровым номером 59:13:0060236:13

Обозначение части границ		Горизонтальное проложение (S), м	Описание прохождения части границ	Сведения о согласовании местоположения границ (согласовано/спорное)
от т.	до т.			
1	2	3	4	5
109	110	1.38	–	–
110	105	4.52	–	–
105	104	3.15	–	–
104	103	0.52	–	–
103	102	7.64	–	–
102	101	7.51	–	–
101	100	17.73	–	–
100	99	4.44	–	–

99	111	13.58	–	–
111	112	7.59	–	–
112	113	15.62	–	–
113	114	9.63	–	–
114	115	11.39	–	–
115	н347У	4.13	–	–
н347У	н348У	8.34	–	–
н348У	н349У	1.13	–	–
н349У	109	4.28	–	–

3. Сведения о характеристиках уточняемого земельного участка с кадастровым номером 59:13:0060236:13

№ п/п	Наименование характеристики	Значение характеристики
1	2	3
1.	Адрес земельного участка	–
1.1	Сведения о местоположении земельного участка (при отсутствии адреса) в структурированном в соответствии с федеральной информационной адресной системой виде	–
1.2	Дополнительные сведения о местоположении земельного участка	–
2.	Площадь земельного участка ± величина предельной погрешности определения (вычисления) площади ($P \pm \Delta P$), м ²	812 кв.м ± 9.97 кв.м
3.	Формула, примененная для вычисления предельной погрешности определения площади земельного участка с подставленными значениями (ΔP), м ²	$\Delta P = 3.5 * 0.10 * \sqrt{812} = 9.97$
4.	Площадь земельного участка согласно сведениям Единого государственного реестра недвижимости ($P_{\text{кад}}$), м ²	800
5.	Оценка расхождения P и $P_{\text{кад}}$ ($P - P_{\text{кад}}$), м ²	12
6.	Предельные минимальный и максимальный размеры земельного участка ($P_{\text{мин}}$ и $P_{\text{макс}}$), м ²	700 2500

7.	Кадастровый номер или иной государственный учетный номер (инвентарный) объекта недвижимости, расположенного на земельном участке	59:13:0060236:31
8.	Вид (виды) разрешенного использования	Для ведения личного подсобного хозяйства (приусадебный земельный участок)
8.1	Дополнительные сведения об использовании земельного участка	—
9.	Сведения о земельных участках (землях общего пользования, территории общего пользования), посредством которых обеспечивается доступ	Земельные участки (территории) общего пользования
10.	Иные сведения	—
4. Пояснения к сведениям об уточняемом земельном участке с кадастровым номером: <u>59:13:0060236:13</u>		
1.	При выполнении комплексных кадастровых работ выявлена реестровая ошибка в описании местоположения границ земельного участка. Исправление реестровой ошибки проводится по фактическим границам.	

Сведения об уточняемых земельных участках, необходимые для исправления реестровых ошибок в сведениях о местоположении их границ

1. Сведения о характерных точках границ уточняемого земельного участка с кадастровым номером 59:13:0060236:14

Система координат МСК-59, зона 2

Зона № 2

Обозначение характерных точек границ	Координаты, м				Метод определения координат	Формулы, примененные для расчета средней квадратической погрешности определения координат характерных точек границ (Mt), с подставленными в такие формулы значениями и итоговые (вычисленные) значения Mt, м	Описание закрепления точки
	содержатся в Едином государственном реестре недвижимости		определены в ходе выполнения комплексных кадастровых работ				
	X	Y	X	Y			
1	2	3	4	5	6	7	8
55	39707 0.12	21920 59.96	39707 0.03	21920 60.03	Метод спутниковых геодезических измерений (определений)	$Mt=\sqrt{(0.07^2+0.07^2)}=0.10$	—
54	39706 6.14	21920 65.63	39706 6.22	21920 65.50	Метод спутниковых геодезических измерений (определений)	$Mt=\sqrt{(0.07^2+0.07^2)}=0.10$	—
53	39705 6.07	21920 77.27	39706 5.47	21920 66.41	Метод спутниковых геодезических измерений (определений)	$Mt=\sqrt{(0.07^2+0.07^2)}=0.10$	—
52	39704 9.44	21920 72.84	39706 6.58	21920 81.27	Метод спутниковых геодезических измерений (определений)	$Mt=\sqrt{(0.07^2+0.07^2)}=0.10$	—
51	39701 4.19	21920 48.40	39706 5.37	21920 84.39	Метод спутниковых геодезических измерений (определений)	$Mt=\sqrt{(0.07^2+0.07^2)}=0.10$	—

					измерений (определений)		
116	39702 6.90	21920 28.84	39706 0.40	21920 80.71	Метод спутниковых геодезических измерений (определений)	$Mt=\sqrt{(0.07^2+0.07^2)}=$ 0.10	–
117	39704 6.73	21920 42.24	39704 9.53	21920 72.78	Метод спутниковых геодезических измерений (определений)	$Mt=\sqrt{(0.07^2+0.07^2)}=$ 0.10	–
н350У	–	–	39704 4.49	21920 69.15	Метод спутниковых геодезических измерений (определений)	$Mt=\sqrt{(0.07^2+0.07^2)}=$ 0.10	–
н351У	–	–	39703 6.00	21920 63.48	Метод спутниковых геодезических измерений (определений)	$Mt=\sqrt{(0.07^2+0.07^2)}=$ 0.10	–
н352У	–	–	39702 5.83	21920 56.67	Метод спутниковых геодезических измерений (определений)	$Mt=\sqrt{(0.07^2+0.07^2)}=$ 0.10	–
н353У	–	–	39701 4.08	21920 48.76	Метод спутниковых геодезических измерений (определений)	$Mt=\sqrt{(0.07^2+0.07^2)}=$ 0.10	–
118	–	–	39701 3.69	21920 48.14	Метод спутниковых геодезических измерений (определений)	$Mt=\sqrt{(0.07^2+0.07^2)}=$ 0.10	–
84	–	–	39702 7.14	21920 28.97	Метод спутниковых геодезических измерений (определений)	$Mt=\sqrt{(0.07^2+0.07^2)}=$ 0.10	–
н325У	–	–	39703 7.13	21920 35.45	Метод спутниковых	$Mt=\sqrt{(0.07^2+0.07^2)}=$ 0.10	–

					геодезических измерений (определений)		
83	–	–	39704 7.29	21920 42.21	Метод спутниковых геодезических измерений (определений)	$Mt=\sqrt{(0.07^2+0.07^2)}=0.10$	–
88	–	–	39705 7.73	21920 50.24	Метод спутниковых геодезических измерений (определений)	$Mt=\sqrt{(0.07^2+0.07^2)}=0.10$	–
89	–	–	39706 4.96	21920 55.89	Метод спутниковых геодезических измерений (определений)	$Mt=\sqrt{(0.07^2+0.07^2)}=0.10$	–
90	–	–	39706 7.63	21920 58.24	Метод спутниковых геодезических измерений (определений)	$Mt=\sqrt{(0.07^2+0.07^2)}=0.10$	–
55	39707 0.12	21920 59.96	39707 0.03	21920 60.03	Метод спутниковых геодезических измерений (определений)	$Mt=\sqrt{(0.07^2+0.07^2)}=0.10$	–

2. Сведения о частях границ уточняемого земельного участка с кадастровым номером 59:13:0060236:14

Обозначение части границ		Горизонтальное проложение (S), м	Описание прохождения части границ	Сведения о согласовании местоположения границ (согласовано/спорное)
от т.	до т.			
1	2	3	4	5
55	54	6.67	–	–
54	53	1.18	–	–
53	52	14.90	–	–
52	51	3.35	–	–
51	116	6.18	–	–

116	117	13.46	–	–
117	н350У	6.21	–	–
н350У	н351У	10.21	–	–
н351У	н352У	12.24	–	–
н352У	н353У	14.16	–	–
н353У	118	0.73	–	–
118	84	23.42	–	–
84	н325У	11.91	–	–
н325У	83	12.20	–	–
83	88	13.17	–	–
88	89	9.18	–	–
89	90	3.56	–	–
90	55	2.99	–	–

3. Сведения о характеристиках уточняемого земельного участка с кадастровым номером 59:13:0060236:14

№ п/п	Наименование характеристики	Значение характеристики
1	2	3
1.	Адрес земельного участка	–
1.1	Сведения о местоположении земельного участка (при отсутствии адреса) в структурированном в соответствии с федеральной информационной адресной системой виде	–
1.2	Дополнительные сведения о местоположении земельного участка	–
2.	Площадь земельного участка ± величина предельной погрешности определения (вычисления) площади ($P \pm \Delta P$), м ²	1326 кв.м ± 12.74 кв.м
3.	Формула, примененная для вычисления предельной погрешности определения площади земельного участка с подставленными значениями (ΔP), м ²	$\Delta P = 3.5 * 0.10 * \sqrt{1326} = 12.74$
4.	Площадь земельного участка согласно сведениям Единого государственного реестра недвижимости	1213

	$(P_{\text{кад}}), \text{ м}^2$	
5.	Оценка расхождения P и $P_{\text{кад}}$ ($P - P_{\text{кад}}$), м^2	113
6.	Предельные минимальный и максимальный размеры земельного участка ($P_{\text{мин}}$ и $P_{\text{макс}}$), м^2	700 2500
7.	Кадастровый номер или иной государственный учетный номер (инвентарный) объекта недвижимости, расположенного на земельном участке	59:13:0060236:39
8.	Вид (виды) разрешенного использования	Для ведения личного подсобного хозяйства (приусадебный земельный участок)
8.1	Дополнительные сведения об использовании земельного участка	—
9.	Сведения о земельных участках (землях общего пользования, территории общего пользования), посредством которых обеспечивается доступ	Земельные участки (территории) общего пользования
10.	Иные сведения	—
4. Пояснения к сведениям об уточняемом земельном участке с кадастровым номером: <u>59:13:0060236:14</u>		
1.	При выполнении комплексных кадастровых работ выявлена реестровая ошибка в описании местоположения границ земельного участка. Исправление реестровой ошибки проводится по фактическим границам.	

Сведения об уточняемых земельных участках, необходимые для исправления реестровых ошибок в сведениях о местоположении их границ

1. Сведения о характерных точках границ уточняемого земельного участка с кадастровым номером 59:13:0060236:15

Система координат МСК-59, зона 2

Зона № 2

Обозначение характерных точек границ	Координаты, м				Метод определения координат	Формулы, примененные для расчета средней квадратической погрешности определения координат характерных точек границ (Mt), с подставленными в такие формулы значениями и итоговые (вычисленные) значения Mt, м	Описание закрепления точки
	содержатся в Едином государственном реестре недвижимости		определены в ходе выполнения комплексных кадастровых работ				
	X	Y	X	Y			
1	2	3	4	5	6	7	8
77	39701 3.80	21920 17.30	39700 3.76	21920 09.59	Метод спутниковых геодезических измерений (определений)	$Mt = \sqrt{(0.07^2 + 0.07^2)} = 0.10$	–
76	39701 3.29	21920 17.99	39701 2.79	21920 19.32	Метод спутниковых геодезических измерений (определений)	$Mt = \sqrt{(0.07^2 + 0.07^2)} = 0.10$	–
119	39699 8.59	21920 38.45	39699 8.83	21920 38.30	Метод спутниковых геодезических измерений (определений)	$Mt = \sqrt{(0.07^2 + 0.07^2)} = 0.10$	–
120	39698 6.65	21920 30.62	39698 6.64	21920 30.47	Метод спутниковых геодезических измерений (определений)	$Mt = \sqrt{(0.07^2 + 0.07^2)} = 0.10$	–
121	39698 5.30	21920 28.05	39698 5.92	21920 28.61	Метод спутниковых геодезических измерений (определений)	$Mt = \sqrt{(0.07^2 + 0.07^2)} = 0.10$	–

					измерений (определений)		
122	39698 0.96	21920 24.80	39698 5.20	21920 27.77	Метод спутниковых геодезических измерений (определений)	$Mt=\sqrt{(0.07^2+0.07^2)}=$ 0.10	–
123	39697 2.07	21920 17.83	39698 1.80	21920 25.40	Метод спутниковых геодезических измерений (определений)	$Mt=\sqrt{(0.07^2+0.07^2)}=$ 0.10	–
124	39698 7.85	21919 99.63	39698 0.81	21920 24.71	Метод спутниковых геодезических измерений (определений)	$Mt=\sqrt{(0.07^2+0.07^2)}=$ 0.10	–
125	39699 0.16	21919 98.65	39697 2.27	21920 18.06	Метод спутниковых геодезических измерений (определений)	$Mt=\sqrt{(0.07^2+0.07^2)}=$ 0.10	–
н354У	–	–	39697 8.93	21920 09.60	Метод спутниковых геодезических измерений (определений)	$Mt=\sqrt{(0.07^2+0.07^2)}=$ 0.10	–
н355У	–	–	39698 7.99	21919 99.09	Метод спутниковых геодезических измерений (определений)	$Mt=\sqrt{(0.07^2+0.07^2)}=$ 0.10	–
78	–	–	39699 0.36	21919 98.25	Метод спутниковых геодезических измерений (определений)	$Mt=\sqrt{(0.07^2+0.07^2)}=$ 0.10	–
77	39701 3.80	21920 17.30	39700 3.76	21920 09.59	Метод спутниковых геодезических измерений (определений)	$Mt=\sqrt{(0.07^2+0.07^2)}=$ 0.10	–

2. Сведения о частях границ уточняемого земельного участка с кадастровым номером 59:13:0060236:15

Обозначение части границ		Горизонтальное проложение (S), м	Описание прохождения части границ	Сведения о согласовании местоположения границ (согласовано/спорное)
от т.	до т.			
1	2	3	4	5
77	76	13.27	—	—
76	119	23.56	—	—
119	120	14.49	—	—
120	121	1.99	—	—
121	122	1.11	—	—
122	123	4.14	—	—
123	124	1.21	—	—
124	125	10.82	—	—
125	н354У	10.77	—	—
н354У	н355У	13.88	—	—
н355У	78	2.51	—	—
78	77	17.55	—	—

3. Сведения о характеристиках уточняемого земельного участка с кадастровым номером 59:13:0060236:15

№ п/п	Наименование характеристики	Значение характеристики
1	2	3
1.	Адрес земельного участка	—
1.1	Сведения о местоположении земельного участка (при отсутствии адреса) в структурированном в соответствии с федеральной информационной адресной системой виде	—
1.2	Дополнительные сведения о местоположении земельного участка	—
2.	Площадь земельного участка ± величина предельной погрешности определения (вычисления) площади ($P \pm \Delta P$), м ²	849 кв.м ± 10.20 кв.м
3.	Формула, примененная для вычисления предельной	$\Delta P = 3.5 * 0.10 * \sqrt{849} = 10.20$

	погрешности определения площади земельного участка с подставленными значениями (ΔP), м ²	
4.	Площадь земельного участка согласно сведениям Единого государственного реестра недвижимости ($P_{\text{кад}}$), м ²	856
5.	Оценка расхождения P и $P_{\text{кад}}$ ($P - P_{\text{кад}}$), м ²	7
6.	Предельные минимальный и максимальный размеры земельного участка ($P_{\text{мин}}$ и $P_{\text{макс}}$), м ²	700 2500
7.	Кадастровый номер или иной государственный учетный номер (инвентарный) объекта недвижимости, расположенного на земельном участке	59:13:0060236:38
8.	Вид (виды) разрешенного использования	Для ведения личного подсобного хозяйства (приусадебный земельный участок)
8.1	Дополнительные сведения об использовании земельного участка	—
9.	Сведения о земельных участках (землях общего пользования, территории общего пользования), посредством которых обеспечивается доступ	Земельные участки (территории) общего пользования
10.	Иные сведения	—
4. Пояснения к сведениям об уточняемом земельном участке с кадастровым номером: <u>59:13:0060236:15</u>		
1.	При выполнении комплексных кадастровых работ выявлена реестровая ошибка в описании местоположения границ земельного участка. Исправление реестровой ошибки проводится по фактическим границам.	

Сведения об уточняемых земельных участках, необходимые для исправления реестровых ошибок в сведениях о местоположении их границ

1. Сведения о характерных точках границ уточняемого земельного участка с кадастровым номером 59:13:0060236:18

Система координат МСК-59, зона 2

Зона № 2

Обозначение характерных точек границ	Координаты, м				Метод определения координат	Формулы, примененные для расчета средней квадратической погрешности определения координат характерных точек границ (Mt), с подставленными в такие формулы значениями и итоговые (вычисленные) значения Mt, м	Описание закрепления точки
	содержатся в Едином государственном реестре недвижимости		определены в ходе выполнения комплексных кадастровых работ				
	X	Y	X	Y			
1	2	3	4	5	6	7	8
126	39684 5.93	21919 43.08	39686 2.00	21919 49.20	Метод спутниковых геодезических измерений (определений)	$Mt = \sqrt{(0.07^2 + 0.07^2)} = 0.10$	–
127	39683 8.51	21919 67.19	39684 5.34	21919 44.11	Метод спутниковых геодезических измерений (определений)	$Mt = \sqrt{(0.07^2 + 0.07^2)} = 0.10$	–
128	39685 6.02	21919 73.89	39684 4.12	21919 48.52	Метод спутниковых геодезических измерений (определений)	$Mt = \sqrt{(0.07^2 + 0.07^2)} = 0.10$	–
129	39687 5.41	21919 80.53	39684 3.82	21919 49.63	Метод спутниковых геодезических измерений (определений)	$Mt = \sqrt{(0.07^2 + 0.07^2)} = 0.10$	–
130	39688 4.17	21919 58.77	39684 2.66	21919 53.58	Метод спутниковых геодезических измерений (определений)	$Mt = \sqrt{(0.07^2 + 0.07^2)} = 0.10$	–

					измерений (определений)		
131	39686 9.44	21919 52.43	39684 2.31	21919 54.74	Метод спутниковых геодезических измерений (определений)	$Mt=\sqrt{(0.07^2+0.07^2)}=$ 0.10	–
132	39685 8.71	21919 47.46	39684 2.05	21919 55.80	Метод спутниковых геодезических измерений (определений)	$Mt=\sqrt{(0.07^2+0.07^2)}=$ 0.10	–
133	39685 9.22	21919 47.61	39684 1.33	21919 55.85	Метод спутниковых геодезических измерений (определений)	$Mt=\sqrt{(0.07^2+0.07^2)}=$ 0.10	–
н366У	–	–	39683 8.27	21919 66.73	Метод спутниковых геодезических измерений (определений)	$Mt=\sqrt{(0.07^2+0.07^2)}=$ 0.10	–
н367У	–	–	39684 9.59	21919 70.74	Метод спутниковых геодезических измерений (определений)	$Mt=\sqrt{(0.07^2+0.07^2)}=$ 0.10	–
н368У	–	–	39686 2.12	21919 75.17	Метод спутниковых геодезических измерений (определений)	$Mt=\sqrt{(0.07^2+0.07^2)}=$ 0.10	–
н369У	–	–	39689 1.20	21919 85.50	Метод спутниковых геодезических измерений (определений)	$Mt=\sqrt{(0.07^2+0.07^2)}=$ 0.10	–
н362У	–	–	39689 1.65	21919 84.28	Метод спутниковых геодезических измерений (определений)	$Mt=\sqrt{(0.07^2+0.07^2)}=$ 0.10	–
н363У	–	–	39689 3.40	21919 79.50	Метод спутниковых	$Mt=\sqrt{(0.07^2+0.07^2)}=$ 0.10	–

					геодезических измерений (определений)		
н364У	–	–	39689 6.90	21919 69.90	Метод спутниковых геодезических измерений (определений)	$Mt=\sqrt{(0.07^2+0.07^2)}=0.10$	–
н365У	–	–	39689 8.60	21919 64.90	Метод спутниковых геодезических измерений (определений)	$Mt=\sqrt{(0.07^2+0.07^2)}=0.10$	–
н370У	–	–	39689 5.10	21919 63.30	Метод спутниковых геодезических измерений (определений)	$Mt=\sqrt{(0.07^2+0.07^2)}=0.10$	–
н371У	–	–	39687 1.24	21919 53.72	Метод спутниковых геодезических измерений (определений)	$Mt=\sqrt{(0.07^2+0.07^2)}=0.10$	–
н372У	–	–	39686 6.09	21919 51.11	Метод спутниковых геодезических измерений (определений)	$Mt=\sqrt{(0.07^2+0.07^2)}=0.10$	–
н373У	–	–	39686 1.85	21919 49.76	Метод спутниковых геодезических измерений (определений)	$Mt=\sqrt{(0.07^2+0.07^2)}=0.10$	–
126	39684 5.93	21919 43.08	39686 2.00	21919 49.20	Метод спутниковых геодезических измерений (определений)	$Mt=\sqrt{(0.07^2+0.07^2)}=0.10$	–

2. Сведения о частях границ уточняемого земельного участка с кадастровым номером 59:13:0060236:18

Обозначение части границ		Горизонтальное проложение (S), м	Описание прохождения части границ	Сведения о согласовании местоположения границ (согласовано/спорное)
от т.	до т.			

1	2	3	4	5
126	127	17.42	–	–
127	128	4.58	–	–
128	129	1.15	–	–
129	130	4.12	–	–
130	131	1.21	–	–
131	132	1.09	–	–
132	133	0.72	–	–
133	н366У	11.30	–	–
н366У	н367У	12.01	–	–
н367У	н368У	13.29	–	–
н368У	н369У	30.86	–	–
н369У	н362У	1.30	–	–
н362У	н363У	5.09	–	–
н363У	н364У	10.22	–	–
н364У	н365У	5.28	–	–
н365У	н370У	3.85	–	–
н370У	н371У	25.71	–	–
н371У	н372У	5.77	–	–
н372У	н373У	4.45	–	–
н373У	126	0.58	–	–

3. Сведения о характеристиках уточняемого земельного участка с кадастровым номером 59:13:0060236:18

№ п/п	Наименование характеристики	Значение характеристики
1	2	3
1.	Адрес земельного участка	–
1.1	Сведения о местоположении земельного участка (при отсутствии адреса) в структурированном в	–

	соответствии с федеральной информационной адресной системой в виде	
1.2	Дополнительные сведения о местоположении земельного участка	—
2.	Площадь земельного участка \pm величина предельной погрешности определения (вычисления) площади ($P \pm \Delta P$), м ²	1320 кв.м \pm 12.71 кв.м
3.	Формула, примененная для вычисления предельной погрешности определения площади земельного участка с подставленными значениями (ΔP), м ²	$\Delta P = 3.5 * 0.10 * \sqrt{1320} = 12.71$
4.	Площадь земельного участка согласно сведениям Единого государственного реестра недвижимости ($P_{\text{кад}}$), м ²	1000
5.	Оценка расхождения P и $P_{\text{кад}}$ ($P - P_{\text{кад}}$), м ²	320
6.	Предельные минимальный и максимальный размеры земельного участка ($P_{\text{мин}}$ и $P_{\text{макс}}$), м ²	700 2500
7.	Кадастровый номер или иной государственный учетный номер (инвентарный) объекта недвижимости, расположенного на земельном участке	59:13:0060236:43
8.	Вид (виды) разрешенного использования	Для ведения личного подсобного хозяйства (приусадебный земельный участок)
8.1	Дополнительные сведения об использовании земельного участка	—
9.	Сведения о земельных участках (землях общего пользования, территории общего пользования), посредством которых обеспечивается доступ	Земельные участки (территории) общего пользования
10.	Иные сведения	—
4. Пояснения к сведениям об уточняемом земельном участке с кадастровым номером: <u>59:13:0060236:18</u>		
1.	При выполнении комплексных кадастровых работ выявлена реестровая ошибка в описании местоположения границ земельного участка. Исправление реестровой ошибки проводится по фактическим границам.	

Сведения об уточняемых земельных участках, необходимые для исправления реестровых ошибок в сведениях о местоположении их границ

1. Сведения о характерных точках границ уточняемого земельного участка с кадастровым номером 59:13:0060236:19

Система координат МСК-59, зона 2

Зона № 2

Обозначение характерных точек границ	Координаты, м				Метод определения координат	Формулы, примененные для расчета средней квадратической погрешности определения координат характерных точек границ (Mt), с подставленными в такие формулы значениями и итоговые (вычисленные) значения Mt, м	Описание закрепления точки
	содержатся в Едином государственном реестре недвижимости		определены в ходе выполнения комплексных кадастровых работ				
	X	Y	X	Y			
1	2	3	4	5	6	7	8
134	39686 5.79	21919 24.22	39687 5.84	21919 27.61	Метод спутниковых геодезических измерений (определений)	$Mt=\sqrt{(0.07^2+0.07^2)}=0.10$	–
135	39685 3.11	21919 18.76	39686 5.41	21919 23.49	Метод спутниковых геодезических измерений (определений)	$Mt=\sqrt{(0.07^2+0.07^2)}=0.10$	–
136	39684 9.75	21919 28.92	39685 3.33	21919 18.73	Метод спутниковых геодезических измерений (определений)	$Mt=\sqrt{(0.07^2+0.07^2)}=0.10$	–
137	39684 6.21	21919 42.17	39685 2.94	21919 20.09	Метод спутниковых геодезических измерений (определений)	$Mt=\sqrt{(0.07^2+0.07^2)}=0.10$	–
138	39684 5.93	21919 43.08	39685 1.91	21919 23.68	Метод спутниковых геодезических измерений (определений)	$Mt=\sqrt{(0.07^2+0.07^2)}=0.10$	–

					измерений (определений)		
139	39685 9.22	21919 47.61	39685 1.53	21919 25.01	Метод спутниковых геодезических измерений (определений)	$Mt=\sqrt{(0.07^2+0.07^2)}=$ 0.10	–
140	39685 8.71	21919 47.46	39685 1.02	21919 26.79	Метод спутниковых геодезических измерений (определений)	$Mt=\sqrt{(0.07^2+0.07^2)}=$ 0.10	–
141	39686 9.44	21919 52.43	39685 0.16	21919 26.53	Метод спутниковых геодезических измерений (определений)	$Mt=\sqrt{(0.07^2+0.07^2)}=$ 0.10	–
142	39688 4.17	21919 58.77	39684 5.67	21919 41.99	Метод спутниковых геодезических измерений (определений)	$Mt=\sqrt{(0.07^2+0.07^2)}=$ 0.10	–
143	39688 9.03	21919 33.81	39684 5.89	21919 42.06	Метод спутниковых геодезических измерений (определений)	$Mt=\sqrt{(0.07^2+0.07^2)}=$ 0.10	–
127	39687 6.28	21919 27.99	39684 5.34	21919 44.11	Метод спутниковых геодезических измерений (определений)	$Mt=\sqrt{(0.07^2+0.07^2)}=$ 0.10	–
126	39687 5.78	21919 27.81	39686 2.00	21919 49.20	Метод спутниковых геодезических измерений (определений)	$Mt=\sqrt{(0.07^2+0.07^2)}=$ 0.10	–
н373У	–	–	39686 1.85	21919 49.76	Метод спутниковых геодезических измерений (определений)	$Mt=\sqrt{(0.07^2+0.07^2)}=$ 0.10	–
н372У	–	–	39686 6.09	21919 51.11	Метод спутниковых	$Mt=\sqrt{(0.07^2+0.07^2)}=$ 0.10	–

					геодезических измерений (определений)		
н371У	–	–	39687 1.24	21919 53.72	Метод спутниковых геодезических измерений (определений)	$Mt=\sqrt{(0.07^2+0.07^2)}=0.10$	–
н370У	–	–	39689 5.10	21919 63.30	Метод спутниковых геодезических измерений (определений)	$Mt=\sqrt{(0.07^2+0.07^2)}=0.10$	–
н365У	–	–	39689 8.60	21919 64.90	Метод спутниковых геодезических измерений (определений)	$Mt=\sqrt{(0.07^2+0.07^2)}=0.10$	–
н277У	–	–	39690 0.49	21919 54.35	Метод спутниковых геодезических измерений (определений)	$Mt=\sqrt{(0.07^2+0.07^2)}=0.10$	–
н278У	–	–	39690 1.20	21919 50.50	Метод спутниковых геодезических измерений (определений)	$Mt=\sqrt{(0.07^2+0.07^2)}=0.10$	–
н279У	–	–	39690 2.60	21919 44.60	Метод спутниковых геодезических измерений (определений)	$Mt=\sqrt{(0.07^2+0.07^2)}=0.10$	–
н280У	–	–	39690 3.90	21919 41.20	Метод спутниковых геодезических измерений (определений)	$Mt=\sqrt{(0.07^2+0.07^2)}=0.10$	–
н281У	–	–	39690 2.70	21919 40.00	Метод спутниковых геодезических измерений (определений)	$Mt=\sqrt{(0.07^2+0.07^2)}=0.10$	–
н374У	–	–	39690	21919	Метод	$Mt=\sqrt{(0.07^2+0.07^2)}=$	–

			1.46	38.98	спутниковых геодезических измерений (определений)	0.10	
н375У	–	–	39689 1.15	21919 34.74	Метод спутниковых геодезических измерений (определений)	$Mt=\sqrt{(0.07^2+0.07^2)}=0.10$	–
н376У	–	–	39688 4.98	21919 32.13	Метод спутниковых геодезических измерений (определений)	$Mt=\sqrt{(0.07^2+0.07^2)}=0.10$	–
н377У	–	–	39687 6.29	21919 28.29	Метод спутниковых геодезических измерений (определений)	$Mt=\sqrt{(0.07^2+0.07^2)}=0.10$	–
н378У	–	–	39687 6.46	21919 27.85	Метод спутниковых геодезических измерений (определений)	$Mt=\sqrt{(0.07^2+0.07^2)}=0.10$	–
134	39686 5.79	21919 24.22	39687 5.84	21919 27.61	Метод спутниковых геодезических измерений (определений)	$Mt=\sqrt{(0.07^2+0.07^2)}=0.10$	–

2. Сведения о частях границ уточняемого земельного участка с кадастровым номером 59:13:0060236:19

Обозначение части границ		Горизонтальное проложение (S), м	Описание прохождения части границ	Сведения о согласовании местоположения границ (согласовано/спорное)
от т.	до т.			
1	2	3	4	5
134	135	11.21	–	–
135	136	12.98	–	–
136	137	1.41	–	–
137	138	3.73	–	–

138	139	1.38	–	–
139	140	1.85	–	–
140	141	0.90	–	–
141	142	16.10	–	–
142	143	0.23	–	–
143	127	2.12	–	–
127	126	17.42	–	–
126	н373У	0.58	–	–
н373У	н372У	4.45	–	–
н372У	н371У	5.77	–	–
н371У	н370У	25.71	–	–
н370У	н365У	3.85	–	–
н365У	н277У	10.72	–	–
н277У	н278У	3.91	–	–
н278У	н279У	6.06	–	–
н279У	н280У	3.64	–	–
н280У	н281У	1.70	–	–
н281У	н374У	1.61	–	–
н374У	н375У	11.15	–	–
н375У	н376У	6.70	–	–
н376У	н377У	9.50	–	–
н377У	н378У	0.47	–	–
н378У	134	0.66	–	–

3. Сведения о характеристиках уточняемого земельного участка с кадастровым номером 59:13:0060236:19

№ п/п	Наименование характеристики	Значение характеристики
1	2	3

1.	Адрес земельного участка	—
1.1	Сведения о местоположении земельного участка (при отсутствии адреса) в структурированном в соответствии с федеральной информационной адресной системой виде	—
1.2	Дополнительные сведения о местоположении земельного участка	—
2.	Площадь земельного участка \pm величина предельной погрешности определения (вычисления) площади ($P \pm \Delta P$), м ²	1422 кв.м \pm 13.20 кв.м
3.	Формула, примененная для вычисления предельной погрешности определения площади земельного участка с подставленными значениями (ΔP), м ²	$\Delta P = 3.5 * 0.10 * \sqrt{1422} = 13.20$
4.	Площадь земельного участка согласно сведениям Единого государственного реестра недвижимости ($P_{\text{кад}}$), м ²	1000
5.	Оценка расхождения P и $P_{\text{кад}}$ ($P - P_{\text{кад}}$), м ²	422
6.	Предельные минимальный и максимальный размеры земельного участка ($P_{\text{мин}}$ и $P_{\text{макс}}$), м ²	700 2500
7.	Кадастровый номер или иной государственный учетный номер (инвентарный) объекта недвижимости, расположенного на земельном участке	59:13:0060236:42
8.	Вид (виды) разрешенного использования	Для ведения личного подсобного хозяйства (приусадебный земельный участок)
8.1	Дополнительные сведения об использовании земельного участка	—
9.	Сведения о земельных участках (землях общего пользования, территории общего пользования), посредством которых обеспечивается доступ	Земельные участки (территории) общего пользования
10.	Иные сведения	—

4. Пояснения к сведениям об уточняемом земельном участке с кадастровым номером: 59:13:0060236:19

1.	При выполнении комплексных кадастровых работ выявлена реестровая ошибка в описании местоположения границ земельного участка. Исправление реестровой ошибки проводится по фактическим границам.
----	--

Сведения об уточняемых земельных участках, необходимые для исправления реестровых ошибок в сведениях о местоположении их границ

1. Сведения о характерных точках границ уточняемого земельного участка с кадастровым номером 59:13:0060236:45

Система координат МСК-59, зона 2

Зона № 2

Обозначение характерных точек границ	Координаты, м				Метод определения координат	Формулы, примененные для расчета средней квадратической погрешности определения координат характерных точек границ (Mt), с подставленными в такие формулы значениями и итоговые (вычисленные) значения Mt, м	Описание закрепления точки
	содержатся в Едином государственном реестре недвижимости		определены в ходе выполнения комплексных кадастровых работ				
	X	Y	X	Y			
1	2	3	4	5	6	7	8
146	39694 6.51	21919 65.99	39694 5.92	21919 67.06	Метод спутниковых геодезических измерений (определений)	$Mt = \sqrt{(0.07^2 + 0.07^2)} = 0.10$	—
145	39692 9.21	21919 95.52	39694 0.34	21919 77.14	Метод спутниковых геодезических измерений (определений)	$Mt = \sqrt{(0.07^2 + 0.07^2)} = 0.10$	—
144	39691 3.11	21919 86.69	39693 2.25	21919 90.91	Метод спутниковых геодезических измерений (определений)	$Mt = \sqrt{(0.07^2 + 0.07^2)} = 0.10$	—
147	39692 7.61	21919 60.17	39692 9.11	21919 96.26	Метод спутниковых геодезических измерений (определений)	$Mt = \sqrt{(0.07^2 + 0.07^2)} = 0.10$	—
148	39693 9.00	21919 65.60	39692 6.62	21919 94.98	Метод спутниковых геодезических измерений (определений)	$Mt = \sqrt{(0.07^2 + 0.07^2)} = 0.10$	—

					измерений (определений)		
149	39694 0.81	21919 62.76	39692 1.74	21919 93.32	Метод спутниковых геодезических измерений (определений)	$Mt=\sqrt{(0.07^2+0.07^2)}=$ 0.10	–
н361У	–	–	39691 2.14	21919 88.63	Метод спутниковых геодезических измерений (определений)	$Mt=\sqrt{(0.07^2+0.07^2)}=$ 0.10	–
н360У	–	–	39691 3.99	21919 85.10	Метод спутниковых геодезических измерений (определений)	$Mt=\sqrt{(0.07^2+0.07^2)}=$ 0.10	–
н359У	–	–	39691 6.52	21919 80.82	Метод спутниковых геодезических измерений (определений)	$Mt=\sqrt{(0.07^2+0.07^2)}=$ 0.10	–
н358У	–	–	39691 6.81	21919 81.00	Метод спутниковых геодезических измерений (определений)	$Mt=\sqrt{(0.07^2+0.07^2)}=$ 0.10	–
н357У	–	–	39692 1.66	21919 73.20	Метод спутниковых геодезических измерений (определений)	$Mt=\sqrt{(0.07^2+0.07^2)}=$ 0.10	–
н356У	–	–	39692 6.46	21919 65.83	Метод спутниковых геодезических измерений (определений)	$Mt=\sqrt{(0.07^2+0.07^2)}=$ 0.10	–
н410У	–	–	39692 8.61	21919 61.13	Метод спутниковых геодезических измерений (определений)	$Mt=\sqrt{(0.07^2+0.07^2)}=$ 0.10	–
н411У	–	–	39692 9.05	21919 61.35	Метод спутниковых	$Mt=\sqrt{(0.07^2+0.07^2)}=$ 0.10	–

					геодезических измерений (определений)		
н412У	–	–	39693 0.33	21919 58.02	Метод спутниковых геодезических измерений (определений)	$Mt=\sqrt{(0.07^2+0.07^2)}=0.10$	–
н413У	–	–	39693 9.25	21919 63.01	Метод спутниковых геодезических измерений (определений)	$Mt=\sqrt{(0.07^2+0.07^2)}=0.10$	–
н414У	–	–	39694 0.99	21919 64.07	Метод спутниковых геодезических измерений (определений)	$Mt=\sqrt{(0.07^2+0.07^2)}=0.10$	–
н415У	–	–	39694 4.62	21919 66.28	Метод спутниковых геодезических измерений (определений)	$Mt=\sqrt{(0.07^2+0.07^2)}=0.10$	–
146	39694 6.51	21919 65.99	39694 5.92	21919 67.06	Метод спутниковых геодезических измерений (определений)	$Mt=\sqrt{(0.07^2+0.07^2)}=0.10$	–

2. Сведения о частях границ уточняемого земельного участка с кадастровым номером 59:13:0060236:45

Обозначение части границ		Горизонтальное проложение (S), м	Описание прохождения части границ	Сведения о согласовании местоположения границ (согласовано/спорное)
от т.	до т.			
1	2	3	4	5
146	145	11.52	–	–
145	144	15.97	–	–
144	147	6.20	–	–
147	148	2.80	–	–
148	149	5.15	–	–

149	н361У	10.68	–	–
н361У	н360У	3.99	–	–
н360У	н359У	4.97	–	–
н359У	н358У	0.34	–	–
н358У	н357У	9.18	–	–
н357У	н356У	8.80	–	–
н356У	н410У	5.17	–	–
н410У	н411У	0.49	–	–
н411У	н412У	3.57	–	–
н412У	н413У	10.22	–	–
н413У	н414У	2.04	–	–
н414У	н415У	4.25	–	–
н415У	146	1.52	–	–

3. Сведения о характеристиках уточняемого земельного участка с кадастровым номером 59:13:0060236:45

№ п/п	Наименование характеристики	Значение характеристики
1	2	3
1.	Адрес земельного участка	–
1.1	Сведения о местоположении земельного участка (при отсутствии адреса) в структурированном в соответствии с федеральной информационной адресной системой виде	–
1.2	Дополнительные сведения о местоположении земельного участка	–
2.	Площадь земельного участка ± величина предельной погрешности определения (вычисления) площади ($P \pm \Delta P$), м ²	632 кв.м ± 8.80 кв.м
3.	Формула, примененная для вычисления предельной погрешности определения площади земельного участка с подставленными значениями (ΔP), м ²	$\Delta P = 3.5 * 0.10 * \sqrt{632} = 8.80$
4.	Площадь земельного участка согласно сведениям Единого государственного реестра недвижимости	600

	$(P_{\text{кад}}), \text{ м}^2$	
5.	Оценка расхождения P и $P_{\text{кад}}$ ($P - P_{\text{кад}}$), м^2	32
6.	Предельные минимальный и максимальный размеры земельного участка ($P_{\text{мин}}$ и $P_{\text{макс}}$), м^2	700 2500
7.	Кадастровый номер или иной государственный учетный номер (инвентарный) объекта недвижимости, расположенного на земельном участке	59:13:0060236:51
8.	Вид (виды) разрешенного использования	Для индивидуального жилищного строительства
8.1	Дополнительные сведения об использовании земельного участка	—
9.	Сведения о земельных участках (землях общего пользования, территории общего пользования), посредством которых обеспечивается доступ	Земельные участки (территории) общего пользования
10.	Иные сведения	—
4. Пояснения к сведениям об уточняемом земельном участке с кадастровым номером: <u>59:13:0060236:45</u>		
1.	При выполнении комплексных кадастровых работ выявлена реестровая ошибка в описании местоположения границ земельного участка. Исправление реестровой ошибки проводится по фактическим границам.	

Сведения об уточняемых земельных участках, необходимые для исправления реестровых ошибок в сведениях о местоположении их границ

1. Сведения о характерных точках границ уточняемого земельного участка с кадастровым номером 59:13:0060236:46

Система координат МСК-59, зона 2

Зона № 2

Обозначение характерных точек границ	Координаты, м				Метод определения координат	Формулы, примененные для расчета средней квадратической погрешности определения координат характерных точек границ (Mt), с подставленными в такие формулы значениями и итоговые (вычисленные) значения Mt, м	Описание закрепления точки
	содержатся в Едином государственном реестре недвижимости		определены в ходе выполнения комплексных кадастровых работ				
	X	Y	X	Y			
1	2	3	4	5	6	7	8
85	39703 6.11	21920 16.36	39703 5.72	21920 17.18	Метод спутниковых геодезических измерений (определений)	$Mt = \sqrt{(0.07^2 + 0.07^2)} = 0.10$	–
84	39702 6.90	21920 28.84	39702 7.14	21920 28.97	Метод спутниковых геодезических измерений (определений)	$Mt = \sqrt{(0.07^2 + 0.07^2)} = 0.10$	–
118	39701 4.19	21920 48.40	39701 3.69	21920 48.14	Метод спутниковых геодезических измерений (определений)	$Mt = \sqrt{(0.07^2 + 0.07^2)} = 0.10$	–
119	39699 8.59	21920 38.45	39699 8.83	21920 38.30	Метод спутниковых геодезических измерений (определений)	$Mt = \sqrt{(0.07^2 + 0.07^2)} = 0.10$	–
76	39701 3.29	21920 17.99	39701 2.79	21920 19.32	Метод спутниковых геодезических измерений (определений)	$Mt = \sqrt{(0.07^2 + 0.07^2)} = 0.10$	–

					измерений (определений)		
75	39701 3.80	21920 17.30	39702 1.50	21920 05.90	Метод спутниковых геодезических измерений (определений)	$Mt=\sqrt{(0.07^2+0.07^2)}=$ 0.10	–
150	39701 7.74	21920 11.92	39702 2.62	21920 06.87	Метод спутниковых геодезических измерений (определений)	$Mt=\sqrt{(0.07^2+0.07^2)}=$ 0.10	–
151	39702 2.10	21920 05.98	39703 5.57	21920 16.53	Метод спутниковых геодезических измерений (определений)	$Mt=\sqrt{(0.07^2+0.07^2)}=$ 0.10	–
85	39703 6.11	21920 16.36	39703 5.72	21920 17.18	Метод спутниковых геодезических измерений (определений)	$Mt=\sqrt{(0.07^2+0.07^2)}=$ 0.10	–

2. Сведения о частях границ уточняемого земельного участка с кадастровым номером 59:13:0060236:46

Обозначение части границ		Горизонтальное проложение (S), м	Описание прохождения части границ	Сведения о согласовании местоположения границ (согласовано/спорное)
от г.	до г.			
1	2	3	4	5
85	84	14.58	–	–
84	118	23.42	–	–
118	119	17.82	–	–
119	76	23.56	–	–
76	75	16.00	–	–
75	150	1.48	–	–
150	151	16.16	–	–
151	85	0.67	–	–

3. Сведения о характеристиках уточняемого земельного участка с кадастровым номером

59:13:0060236:46

№ п/п	Наименование характеристики	Значение характеристики
1	2	3
1.	Адрес земельного участка	—
1.1	Сведения о местоположении земельного участка (при отсутствии адреса) в структурированном в соответствии с федеральной информационной адресной системой виде	—
1.2	Дополнительные сведения о местоположении земельного участка	—
2.	Площадь земельного участка ± величина предельной погрешности определения (вычисления) площади ($P \pm \Delta P$), м ²	686 кв.м ± 9.16 кв.м
3.	Формула, примененная для вычисления предельной погрешности определения площади земельного участка с подставленными значениями (ΔP), м ²	$\Delta P = 3.5 * 0.10 * \sqrt{686} = 9.16$
4.	Площадь земельного участка согласно сведениям Единого государственного реестра недвижимости ($P_{\text{кад}}$), м ²	700
5.	Оценка расхождения P и $P_{\text{кад}}$ ($P - P_{\text{кад}}$), м ²	14
6.	Предельные минимальный и максимальный размеры земельного участка ($P_{\text{мин}}$ и $P_{\text{макс}}$), м ²	700 2500
7.	Кадастровый номер или иной государственный учетный номер (инвентарный) объекта недвижимости, расположенного на земельном участке	—
8.	Вид (виды) разрешенного использования	Для ведения личного подсобного хозяйства (приусадебный земельный участок)
8.1	Дополнительные сведения об использовании земельного участка	—
9.	Сведения о земельных участках (землях общего пользования, территории общего пользования), посредством которых обеспечивается доступ	Земельные участки (территории) общего пользования
10.	Иные сведения	—

4. Пояснения к сведениям об уточняемом земельном участке с кадастровым номером:

59:13:0060236:46

- | | |
|----|--|
| 1. | При выполнении комплексных кадастровых работ выявлена реестровая ошибка в описании местоположения границ земельного участка. Исправление реестровой ошибки проводится по фактическим границам. |
|----|--|

Сведения об уточняемых земельных участках, необходимые для исправления реестровых ошибок в сведениях о местоположении их границ

1. Сведения о характерных точках границ уточняемого земельного участка с кадастровым номером 59:13:0060236:47

Система координат МСК-59, зона 2

Зона № 2

Обозначение характерных точек границ	Координаты, м				Метод определения координат	Формулы, примененные для расчета средней квадратической погрешности определения координат характерных точек границ (Mt), с подставленными в такие формулы значениями и итоговые (вычисленные) значения Mt, м	Описание закрепления точки
	содержатся в Едином государственном реестре недвижимости		определены в ходе выполнения комплексных кадастровых работ				
	X	Y	X	Y			
1	2	3	4	5	6	7	8
152	39705 0.69	21919 80.69	39705 1.67	21919 83.24	Метод спутниковых геодезических измерений (определений)	—	—
153	39704 9.40	21919 81.78	39705 2.63	21919 84.03	Метод спутниковых геодезических измерений (определений)	—	—
154	39705 7.22	21919 88.64	39705 4.67	21919 85.73	Метод спутниковых геодезических измерений (определений)	—	—
81	39705 1.80	21919 95.20	39705 8.05	21919 88.53	Метод спутниковых геодезических измерений (определений)	—	—
87	39704 4.48	21920 05.03	39705 2.51	21919 95.35	Метод спутниковых геодезических измерений (определений)	—	—

					измерений (определений)		
86	39703 6.11	21920 16.36	39704 5.28	21920 04.73	Метод спутниковых геодезических измерений (определений)	–	–
85	39702 2.10	21920 05.98	39703 5.72	21920 17.18	Метод спутниковых геодезических измерений (определений)	–	–
151	39703 8.48	21919 83.58	39703 5.57	21920 16.53	Метод спутниковых геодезических измерений (определений)	–	–
150	39704 4.29	21919 77.16	39702 2.62	21920 06.87	Метод спутниковых геодезических измерений (определений)	–	–
75	39704 5.55	21919 76.03	39702 1.50	21920 05.90	Метод спутниковых геодезических измерений (определений)	–	–
74	–	–	39703 2.54	21919 91.70	Метод спутниковых геодезических измерений (определений)	–	–
73	–	–	39703 8.93	21919 83.72	Метод спутниковых геодезических измерений (определений)	–	–
72	–	–	39703 9.13	21919 83.67	Метод спутниковых геодезических измерений (определений)	–	–
н313У	–	–	39704 4.76	21919 77.29	Метод спутниковых	–	–

					геодезических измерений (определений)		
152	39705 0.69	21919 80.69	39705 1.67	21919 83.24	Метод спутниковых геодезических измерений (определений)	–	–

2. Сведения о частях границ уточняемого земельного участка с кадастровым номером 59:13:0060236:47

Обозначение части границ		Горизонтальное проложение (S), м	Описание прохождения части границ	Сведения о согласовании местоположения границ (согласовано/спорное)
от т.	до т.			
1	2	3	4	5
152	153	1.24	–	–
153	154	2.66	–	–
154	81	4.39	–	–
81	87	8.79	–	–
87	86	11.84	–	–
86	85	15.70	–	–
85	151	0.67	–	–
151	150	16.16	–	–
150	75	1.48	–	–
75	74	17.99	–	–
74	73	10.22	–	–
73	72	0.21	–	–
72	н313У	8.51	–	–
н313У	152	9.12	–	–

3. Сведения о характеристиках уточняемого земельного участка с кадастровым номером 59:13:0060236:47

№ п/п	Наименование характеристики	Значение характеристики
-------	-----------------------------	-------------------------

1	2	3
1.	Адрес земельного участка	—
1.1	Сведения о местоположении земельного участка (при отсутствии адреса) в структурированном в соответствии с федеральной информационной адресной системой виде	—
1.2	Дополнительные сведения о местоположении земельного участка	—
2.	Площадь земельного участка \pm величина предельной погрешности определения (вычисления) площади ($P \pm \Delta P$), м ²	653 кв.м \pm 8.94 кв.м
3.	Формула, примененная для вычисления предельной погрешности определения площади земельного участка с подставленными значениями (ΔP), м ²	$\Delta P = 3.5 * 0.10 * \sqrt{653} = 8.94$
4.	Площадь земельного участка согласно сведениям Единого государственного реестра недвижимости ($P_{\text{кад}}$), м ²	635
5.	Оценка расхождения P и $P_{\text{кад}}$ ($P - P_{\text{кад}}$), м ²	18
6.	Предельные минимальный и максимальный размеры земельного участка ($P_{\text{мин}}$ и $P_{\text{макс}}$), м ²	700 2500
7.	Кадастровый номер или иной государственный учетный номер (инвентарный) объекта недвижимости, расположенного на земельном участке	59:13:0060236:25
8.	Вид (виды) разрешенного использования	Для ведения личного подсобного хозяйства (приусадебный земельный участок)
8.1	Дополнительные сведения об использовании земельного участка	—
9.	Сведения о земельных участках (землях общего пользования, территории общего пользования), посредством которых обеспечивается доступ	Земельные участки (территории) общего пользования
10.	Иные сведения	—
4. Пояснения к сведениям об уточняемом земельном участке с кадастровым номером: 59:13:0060236:47		
1.	При выполнении комплексных кадастровых работ выявлена реестровая ошибка в описании местоположения границ земельного участка. Исправление реестровой ошибки	

проводится по фактическим границам.

Сведения об уточняемых земельных участках, необходимые для исправления реестровых ошибок в сведениях о местоположении их границ

1. Сведения о характерных точках границ уточняемого земельного участка с кадастровым номером 59:13:0060235:3

Система координат МСК-59, зона 2

Зона № 2

Обозначение характерных точек границ	Координаты, м				Метод определения координат	Формулы, примененные для расчета средней квадратической погрешности определения координат характерных точек границ (Mt), с подставленными в такие формулы значениями и итоговые (вычисленные) значения Mt, м	Описание закрепления точки
	содержатся в Едином государственном реестре недвижимости		определены в ходе выполнения комплексных кадастровых работ				
	X	Y	X	Y			
1	2	3	4	5	6	7	8
59:13:0060235:3(1)	–	–	–	–	–	–	–
39	39710 7.87	21920 47.35	39710 7.60	21920 46.16	Метод спутниковых геодезических измерений (определений)	$Mt = \sqrt{(0.07^2 + 0.07^2)} = 0.10$	–
40	39709 7.74	21920 55.54	39710 8.08	21920 46.76	Метод спутниковых геодезических измерений (определений)	$Mt = \sqrt{(0.07^2 + 0.07^2)} = 0.10$	–
41	39709 2.00	21920 64.64	39710 3.04	21920 50.98	Метод спутниковых геодезических измерений (определений)	$Mt = \sqrt{(0.07^2 + 0.07^2)} = 0.10$	–
42	39709 2.61	21920 65.10	39709 9.23	21920 54.28	Метод спутниковых геодезических измерений (определений)	$Mt = \sqrt{(0.07^2 + 0.07^2)} = 0.10$	–

43	39708 2.71	21920 79.67	39709 6.95	21920 56.71	Метод спутниковых геодезических измерений (определений)	$Mt=\sqrt{(0.07^2+0.07^2)}=0.10$	–
44	39707 5.47	21920 91.72	39708 9.68	21920 68.66	Метод спутниковых геодезических измерений (определений)	$Mt=\sqrt{(0.07^2+0.07^2)}=0.10$	–
45	39706 7.40	21920 85.35	39708 4.57	21920 76.94	Метод спутниковых геодезических измерений (определений)	$Mt=\sqrt{(0.07^2+0.07^2)}=0.10$	–
46	39706 6.14	21920 65.63	39708 2.43	21920 80.57	Метод спутниковых геодезических измерений (определений)	$Mt=\sqrt{(0.07^2+0.07^2)}=0.10$	–
47	39707 0.12	21920 59.96	39707 7.61	21920 88.54	Метод спутниковых геодезических измерений (определений)	$Mt=\sqrt{(0.07^2+0.07^2)}=0.10$	–
48	39707 1.49	21920 56.89	39707 5.63	21920 91.45	Метод спутниковых геодезических измерений (определений)	$Mt=\sqrt{(0.07^2+0.07^2)}=0.10$	–
49	39709 1.04	21920 29.60	39706 7.68	21920 85.28	Метод спутниковых геодезических измерений (определений)	$Mt=\sqrt{(0.07^2+0.07^2)}=0.10$	–
50	39709 4.78	21920 26.05	39706 7.05	21920 85.15	Метод спутниковых геодезических измерений (определений)	$Mt=\sqrt{(0.07^2+0.07^2)}=0.10$	–
51	–	–	39706 5.37	21920 84.39	Метод спутниковых геодезических измерений	$Mt=\sqrt{(0.07^2+0.07^2)}=0.10$	–

					(определений)		
52	–	–	39706 6.58	21920 81.27	–	–	–
53	–	–	39706 5.47	21920 66.41	–	–	–
54	–	–	39706 6.22	21920 65.50	–	–	–
55	–	–	39707 0.03	21920 60.03	–	–	–
56	–	–	39707 3.65	21920 54.52	–	–	–
57	–	–	39707 5.32	21920 51.97	–	–	–
58	–	–	39708 0.69	21920 44.00	–	–	–
59	–	–	39708 7.48	21920 34.59	–	–	–
60	–	–	39709 0.11	21920 31.52	–	–	–
61	–	–	39709 4.80	21920 26.44	–	–	–
н292У	–	–	39710 1.05	21920 35.34	–	–	–
н293У	–	–	39710 2.70	21920 39.11	–	–	–
н294У	–	–	39710 2.76	21920 40.06	–	–	–
39	39710 7.87	21920 47.35	39710 7.60	21920 46.16	–	–	–
59:13:006 0235:3(2)	–	–	–	–	–	–	–
19	39714 6.60	21920 56.05	39714 6.60	21920 56.05	Метод спутниковых геодезических измерений (определений)	$Mt=\sqrt{(0.07^2+0.07^2)}=$ 0.10	–

20	39714 3.56	21920 60.29	39714 3.56	21920 60.29	Метод спутниковых геодезических измерений (определений)	$Mt=\sqrt{(0.07^2+0.07^2)}=0.10$	–
21	39713 7.77	21920 62.62	39713 7.77	21920 62.62	Метод спутниковых геодезических измерений (определений)	$Mt=\sqrt{(0.07^2+0.07^2)}=0.10$	–
22	39713 2.35	21920 64.37	39713 2.35	21920 64.37	Метод спутниковых геодезических измерений (определений)	$Mt=\sqrt{(0.07^2+0.07^2)}=0.10$	–
23	39712 1.97	21920 45.33	39712 1.97	21920 45.33	Метод спутниковых геодезических измерений (определений)	$Mt=\sqrt{(0.07^2+0.07^2)}=0.10$	–
24	39711 9.52	21920 42.46	39711 9.52	21920 42.46	Метод спутниковых геодезических измерений (определений)	$Mt=\sqrt{(0.07^2+0.07^2)}=0.10$	–
25	39711 6.92	21920 37.44	39711 6.92	21920 37.44	Метод спутниковых геодезических измерений (определений)	$Mt=\sqrt{(0.07^2+0.07^2)}=0.10$	–
26	39712 8.11	21920 31.68	39712 8.11	21920 31.68	Метод спутниковых геодезических измерений (определений)	$Mt=\sqrt{(0.07^2+0.07^2)}=0.10$	–
27	39712 7.84	21920 31.15	39712 7.84	21920 31.15	Метод спутниковых геодезических измерений (определений)	$Mt=\sqrt{(0.07^2+0.07^2)}=0.10$	–
28	39714 0.74	21920 24.91	39714 0.74	21920 24.91	Метод спутниковых геодезических измерений	$Mt=\sqrt{(0.07^2+0.07^2)}=0.10$	–

					(определений)		
29	39714 3.30	21920 30.23	39714 3.30	21920 30.23	Метод спутниковых геодезических измерений (определений)	$Mt=\sqrt{(0.07^2+0.07^2)}=0.10$	–
30	39714 4.78	21920 29.35	39714 4.78	21920 29.35	Метод спутниковых геодезических измерений (определений)	$Mt=\sqrt{(0.07^2+0.07^2)}=0.10$	–
19	39714 6.60	21920 56.05	39714 6.60	21920 56.05	Метод спутниковых геодезических измерений (определений)	$Mt=\sqrt{(0.07^2+0.07^2)}=0.10$	–

2. Сведения о частях границ уточняемого земельного участка с кадастровым номером 59:13:0060235:3

Обозначение части границ		Горизонтальное проложение (S), м	Описание прохождения части границ	Сведения о согласовании местоположения границ (согласовано/спорное)
от т.	до т.			
1	2	3	4	5
59:13:0060235:3(1)	–	–	–	–
39	40	0.77	–	–
40	41	6.57	–	–
41	42	5.04	–	–
42	43	3.33	–	–
43	44	13.99	–	–
44	45	9.73	–	–
45	46	4.21	–	–
46	47	9.31	–	–
47	48	3.52	–	–
48	49	10.06	–	–
49	50	0.64	–	–

50	51	1.84	–	–
51	52	3.35	–	–
52	53	14.90	–	–
53	54	1.18	–	–
54	55	6.67	–	–
55	56	6.59	–	–
56	57	3.05	–	–
57	58	9.61	–	–
58	59	11.60	–	–
59	60	4.04	–	–
60	61	6.91	–	–
61	Н292У	10.88	–	–
Н292У	Н293У	4.12	–	–
Н293У	Н294У	0.95	–	–
Н294У	39	7.79	–	–
59:13:006 0235:3(2)	–	–	–	–
19	20	5.22	–	–
20	21	6.24	–	–
21	22	5.70	–	–
22	23	21.69	–	–
23	24	3.77	–	–
24	25	5.65	–	–
25	26	12.59	–	–
26	27	0.59	–	–
27	28	14.33	–	–
28	29	5.90	–	–
29	30	1.72	–	–

30	19	26.76	–	–
3. Сведения о характеристиках уточняемого земельного участка с кадастровым номером 59:13:0060235:3				
№ п/п	Наименование характеристики		Значение характеристики	
1	2		3	
1.	Адрес земельного участка		–	
1.1	Сведения о местоположении земельного участка (при отсутствии адреса) в структурированном в соответствии с федеральной информационной адресной системой виде		–	
1.2	Дополнительные сведения о местоположении земельного участка		–	
2.	Площадь земельного участка ± величина предельной погрешности определения (вычисления) площади ($P \pm \Delta P$), м ²		1941 кв.м ± 15.42 кв.м (1) 1215.69 кв.м ± 12.20 кв.м (2) 725.35 кв.м ± 9.43 кв.м	
3.	Формула, примененная для вычисления предельной погрешности определения площади земельного участка с подставленными значениями (ΔP), м ²		$\Delta P = 3.5 * 0.10 * \sqrt{1941} = 15.42$ (1) $\Delta P = 3.5 * 0.10 * \sqrt{1215.69} = 12.20$ (2) $\Delta P = 3.5 * 0.10 * \sqrt{725.35} = 9.43$	
4.	Площадь земельного участка согласно сведениям Единого государственного реестра недвижимости ($P_{\text{кад}}$), м ²		1939	
5.	Оценка расхождения P и $P_{\text{кад}}$ ($P - P_{\text{кад}}$), м ²		2	
6.	Предельные минимальный и максимальный размеры земельного участка ($P_{\text{мин}}$ и $P_{\text{макс}}$), м ²		700 2500	
7.	Кадастровый номер или иной государственный учетный номер (инвентарный) объекта недвижимости, расположенного на земельном участке		59:13:0000000:1629, 59:13:0060235:176	
8.	Вид (виды) разрешенного использования		Для ведения личного подсобного хозяйства (приусадебный земельный участок)	
8.1	Дополнительные сведения об использовании земельного участка		–	
9.	Сведения о земельных участках (землях общего		Земельные участки (территории)	

	пользования, территории общего пользования), посредством которых обеспечивается доступ	общего пользования
10.	Иные сведения	—
4. Пояснения к сведениям об уточняемом земельном участке с кадастровым номером: <u>59:13:0060235:3</u>		
1.	<p>При выполнении комплексных кадастровых работ выявлена реестровая ошибка в описании местоположения границ земельного участка. Исправление реестровой ошибки проводится по фактическим границам. Земельный участок состоит из двух контуров, один из которых расположен в другом кадастровом квартале не являющимся объектом комплексных кадастровых работ. В связи с чем исправление реестровой ошибки выполнено в отношении контура 59:13:0060235:3(1), расположенного в кадастровом квартале 59:13:0060236.</p>	

**Описание местоположения зданий, сооружений,
объектов незавершенного строительства на земельном участке**

1. Сведения о характерных точках контура объекта недвижимости с кадастровым номером 59:13:0060236:23

Система координат МСК-59, зона 2

Зона № 2

Обозначение характерных точек контура	Содержатся в Едином государственном реестре недвижимости			Определены в ходе выполнения комплексных кадастровых работ			Метод определения координат	Формулы, примененные для расчета средней квадратической погрешности определения координат характерных точек (M_t), м, с подставленными в такие формулы значениями и итоговые (вычисленные) значения M_t , м
	Координаты , м		Радиус, с, м	Координаты , м		Радиус, м		
	X	Y	R	X	Y	R		
1	2	3	4	5	6	7	8	9
н1О	–	–	–	3970 15.95	2191 948.3 2	–	Метод спутниковых геодезически х измерений (определений)	$M_t = \sqrt{(0.07^2 + 0.07^2)} = 0.10$
н2О	–	–	–	3970 22.44	2191 953.3 1	–	Метод спутниковых геодезически х измерений (определений)	$M_t = \sqrt{(0.07^2 + 0.07^2)} = 0.10$
н3О	–	–	–	3970 18.81	2191 957.9 0	–	Метод спутниковых геодезически х измерений	$M_t = \sqrt{(0.07^2 + 0.07^2)} = 0.10$

							(определений)	
н40	–	–	–	3970 12.33	2191 952.9 0	–	Метод спутниковых геодезических измерений (определений)	$Mt=\sqrt{(0.07^2+0.07^2)}=0.10$
н10	–	–	–	3970 15.95	2191 948.3 2	–	Метод спутниковых геодезических измерений (определений)	$Mt=\sqrt{(0.07^2+0.07^2)}=0.10$

2. Сведения о характеристиках объекта недвижимости с кадастровым номером 59:13:0060236:23

№ п/п	Наименование характеристики	Значение характеристики
1	2	3
1.	Вид объекта недвижимости	Здание
2.	Ранее присвоенный государственный учетный номер (инвентарный) здания, сооружения, объекта незавершенного строительства	–
3.	Кадастровый номер земельного участка (земельных участков), в границах которого (которых) расположены здание, сооружение, объект незавершенного строительства	59:13:0060236:6
4.	Уникальный учетный номер кадастрового квартала, в границах которого расположены здание, сооружение, объект незавершенного строительства	59:13:0060236
5.	Адрес здания, сооружения, объекта незавершенного строительства	Пермский край, Бардымский р-н, Барда с, Тулвинская ул, 10 д
5.1	Сведения о местоположении здания, сооружения, объекта незавершенного строительства (при отсутствии адреса) в структурированном в соответствии с федеральной информационной адресной системой виде	–
5.2	Дополнительные сведения о местоположении	–
6.	Иные сведения	–

3. Пояснения к сведениям об объекте недвижимости с кадастровым номером

59:13:0060236:23

1.

–

**Описание местоположения зданий, сооружений,
объектов незавершенного строительства на земельном участке**

1. Сведения о характерных точках контура объекта недвижимости с кадастровым номером 59:13:0060236:24

Система координат МСК-59, зона 2

Зона № 2

Обозначение характерных точек контура	Содержатся в Едином государственном реестре недвижимости			Определены в ходе выполнения комплексных кадастровых работ			Метод определения координат	Формулы, примененные для расчета средней квадратической погрешности определения координат характерных точек (M_t), м, с подставленными в такие формулы значениями и итоговые (вычисленные) значения M_t , м
	Координаты , м		Радиус, с, м	Координаты , м		Радиус, м		
	X	Y	R	X	Y	R		
1	2	3	4	5	6	7	8	9
н50	–	–	–	3970 32.22	2191 962.3 9	–	Метод спутниковых геодезически х измерений (определений)	$M_t = \sqrt{(0.07^2 + 0.07^2)} = 0.10$
н60	–	–	–	3970 38.48	2191 969.1 8	–	Метод спутниковых геодезически х измерений (определений)	$M_t = \sqrt{(0.07^2 + 0.07^2)} = 0.10$
н70	–	–	–	3970 30.13	2191 976.8 7	–	Метод спутниковых геодезически х измерений	$M_t = \sqrt{(0.07^2 + 0.07^2)} = 0.10$

							(определений)	
н80	–	–	–	3970 24.30	2191 970.5 4	–	Метод спутниковых геодезических измерений (определений)	$Mt=\sqrt{(0.07^2+0.07^2)}=0.10$
н90	–	–	–	3970 27.48	2191 967.6 2	–	Метод спутниковых геодезических измерений (определений)	$Mt=\sqrt{(0.07^2+0.07^2)}=0.10$
н100	–	–	–	3970 27.06	2191 967.1 6	–	Метод спутниковых геодезических измерений (определений)	$Mt=\sqrt{(0.07^2+0.07^2)}=0.10$
н50	–	–	–	3970 32.22	2191 962.3 9	–	Метод спутниковых геодезических измерений (определений)	$Mt=\sqrt{(0.07^2+0.07^2)}=0.10$

2. Сведения о характеристиках объекта недвижимости с кадастровым номером 59:13:0060236:24

№ п/п	Наименование характеристики	Значение характеристики
1	2	3
1.	Вид объекта недвижимости	Здание
2.	Ранее присвоенный государственный учетный номер (инвентарный) здания, сооружения, объекта незавершенного строительства	–
3.	Кадастровый номер земельного участка (земельных участков), в границах которого (которых) расположены здание, сооружение, объект незавершенного строительства	59:13:0060236:7
4.	Уникальный учетный номер кадастрового квартала, в границах которого расположены здание, сооружение, объект незавершенного строительства	59:13:0060236

5.	Адрес здания, сооружения, объекта незавершенного строительства	Пермский край, Бардымский р-н, Барда с, Тулвинская ул, 12 д
5.1	Сведения о местоположении здания, сооружения, объекта незавершенного строительства (при отсутствии адреса) в структурированном в соответствии с федеральной информационной адресной системой виде	–
5.2	Дополнительные сведения о местоположении	–
6.	Иные сведения	–
3. Пояснения к сведениям об объекте недвижимости с кадастровым номером <u>59:13:0060236:24</u>		
1.	–	

**Описание местоположения зданий, сооружений,
объектов незавершенного строительства на земельном участке**

1. Сведения о характерных точках контура объекта недвижимости с кадастровым номером 59:13:0060236:25

Система координат МСК-59, зона 2

Зона № 2

Обозначение характерных точек контура	Содержатся в Едином государственном реестре недвижимости			Определены в ходе выполнения комплексных кадастровых работ			Метод определения координат	Формулы, примененные для расчета средней квадратической погрешности определения координат характерных точек (M_t), м, с подставленными в такие формулы значениями и итоговые (вычисленные) значения M_t , м
	Координаты, м		Радиус, м	Координаты, м		Радиус, м		
	X	Y	R	X	Y	R		
1	2	3	4	5	6	7	8	9
н110	–	–	–	3970 51.53	2191 983.3 6	–	Метод спутниковых геодезических измерений (определений)	$M_t = \sqrt{(0.07^2 + 0.07^2)} = 0.10$
н120	–	–	–	3970 44.78	2191 991.1 1	–	Метод спутниковых геодезических измерений (определений)	$M_t = \sqrt{(0.07^2 + 0.07^2)} = 0.10$
н130	–	–	–	3970 42.91	2191 989.4 0	–	Метод спутниковых геодезических измерений	$M_t = \sqrt{(0.07^2 + 0.07^2)} = 0.10$

							(определений)	
н140	–	–	–	3970 44.05	2191 988.15	–	Метод спутниковых геодезических измерений (определений)	$Mt=\sqrt{(0.07^2+0.07^2)}=0.10$
н150	–	–	–	3970 39.13	2191 983.67	–	Метод спутниковых геодезических измерений (определений)	$Mt=\sqrt{(0.07^2+0.07^2)}=0.10$
н160	–	–	–	3970 44.76	2191 977.29	–	Метод спутниковых геодезических измерений (определений)	$Mt=\sqrt{(0.07^2+0.07^2)}=0.10$
н110	–	–	–	3970 51.53	2191 983.36	–	Метод спутниковых геодезических измерений (определений)	$Mt=\sqrt{(0.07^2+0.07^2)}=0.10$

2. Сведения о характеристиках объекта недвижимости с кадастровым номером 59:13:0060236:25

№ п/п	Наименование характеристики	Значение характеристики
1	2	3
1.	Вид объекта недвижимости	Здание
2.	Ранее присвоенный государственный учетный номер (инвентарный) здания, сооружения, объекта незавершенного строительства	–
3.	Кадастровый номер земельного участка (земельных участков), в границах которого (которых) расположены здание, сооружение, объект незавершенного строительства	59:13:0060236:47
4.	Уникальный учетный номер кадастрового квартала, в границах которого расположены здание, сооружение, объект незавершенного строительства	59:13:0060236

5.	Адрес здания, сооружения, объекта незавершенного строительства	Пермский край, Бардымский Район, Барда Село, Тулвинская Улица, 14 Дом
5.1	Сведения о местоположении здания, сооружения, объекта незавершенного строительства (при отсутствии адреса) в структурированном в соответствии с федеральной информационной адресной системой виде	–
5.2	Дополнительные сведения о местоположении	–
6.	Иные сведения	–
3. Пояснения к сведениям об объекте недвижимости с кадастровым номером <u>59:13:0060236:25</u>		
1.	–	

**Описание местоположения зданий, сооружений,
объектов незавершенного строительства на земельном участке**

1. Сведения о характерных точках контура объекта недвижимости с кадастровым номером 59:13:0060236:26

Система координат МСК-59, зона 2

Зона № 2

Обозначение характерных точек контура	Содержатся в Едином государственном реестре недвижимости			Определены в ходе выполнения комплексных кадастровых работ			Метод определения координат	Формулы, примененные для расчета средней квадратической погрешности определения координат характерных точек (M_t), м, с подставленными в такие формулы значениями и итоговые (вычисленные) значения M_t , м
	Координаты , м		Радиус, с, м	Координаты , м		Радиус, м		
	X	Y	R	X	Y	R		
1	2	3	4	5	6	7	8	9
н170	–	–	–	3970 64.27	2191 997.1 5	–	Метод спутниковых геодезически х измерений (определений)	$M_t = \sqrt{(0.07^2 + 0.07^2)} = 0.10$
н180	–	–	–	3970 69.51	2192 001.0 3	–	Метод спутниковых геодезически х измерений (определений)	$M_t = \sqrt{(0.07^2 + 0.07^2)} = 0.10$
н190	–	–	–	3970 64.60	2192 007.6 7	–	Метод спутниковых геодезически х измерений	$M_t = \sqrt{(0.07^2 + 0.07^2)} = 0.10$

							(определений)	
н200	–	–	–	3970 59.35	2192 003.8 0	–	Метод спутниковых геодезических измерений (определений)	$Mt=\sqrt{(0.07^2+0.07^2)}=0.10$
н170	–	–	–	3970 64.27	2191 997.1 5	–	Метод спутниковых геодезических измерений (определений)	$Mt=\sqrt{(0.07^2+0.07^2)}=0.10$

2. Сведения о характеристиках объекта недвижимости с кадастровым номером 59:13:0060236:26

№ п/п	Наименование характеристики	Значение характеристики
1	2	3
1.	Вид объекта недвижимости	Здание
2.	Ранее присвоенный государственный учетный номер (инвентарный) здания, сооружения, объекта незавершенного строительства	–
3.	Кадастровый номер земельного участка (земельных участков), в границах которого (которых) расположены здание, сооружение, объект незавершенного строительства	59:13:0060236:9
4.	Уникальный учетный номер кадастрового квартала, в границах которого расположены здание, сооружение, объект незавершенного строительства	59:13:0060236
5.	Адрес здания, сооружения, объекта незавершенного строительства	Пермский край, Бардымский р-н, Барда с, Тулвинская ул, 16 д
5.1	Сведения о местоположении здания, сооружения, объекта незавершенного строительства (при отсутствии адреса) в структурированном в соответствии с федеральной информационной адресной системой виде	–
5.2	Дополнительные сведения о местоположении	–
6.	Иные сведения	–

3. Пояснения к сведениям об объекте недвижимости с кадастровым номером

59:13:0060236:26

1.

–

**Описание местоположения зданий, сооружений,
объектов незавершенного строительства на земельном участке**

1. Сведения о характерных точках контура объекта недвижимости с кадастровым номером 59:13:0060236:29

Система координат МСК-59, зона 2

Зона № 2

Обозначение характерных точек контура	Содержатся в Едином государственном реестре недвижимости			Определены в ходе выполнения комплексных кадастровых работ			Метод определения координат	Формулы, примененные для расчета средней квадратической погрешности определения координат характерных точек (M_t), м, с подставленными в такие формулы значениями и итоговые (вычисленные) значения M_t , м
	Координаты , м		Радиус, с, м	Координаты , м		Радиус, м		
	X	Y	R	X	Y	R		
1	2	3	4	5	6	7	8	9
н210	–	–	–	3971 05.83	2192 054.4 1	–	Метод спутниковых геодезически х измерений (определений)	$M_t = \sqrt{(0.07^2 + 0.07^2)} = 0.10$
н220	–	–	–	3971 11.35	2192 060.2 0	–	Метод спутниковых геодезически х измерений (определений)	$M_t = \sqrt{(0.07^2 + 0.07^2)} = 0.10$
н230	–	–	–	3971 05.59	2192 066.3 4	–	Метод спутниковых геодезически х измерений	$M_t = \sqrt{(0.07^2 + 0.07^2)} = 0.10$

							(определений)	
н240	–	–	–	3970 99.75	2192 060.8 7	–	Метод спутниковых геодезических измерений (определений)	$Mt=\sqrt{(0.07^2+0.07^2)}=0.10$
н210	–	–	–	3971 05.83	2192 054.4 1	–	Метод спутниковых геодезических измерений (определений)	$Mt=\sqrt{(0.07^2+0.07^2)}=0.10$

2. Сведения о характеристиках объекта недвижимости с кадастровым номером 59:13:0060236:29

№ п/п	Наименование характеристики	Значение характеристики
1	2	3
1.	Вид объекта недвижимости	Здание
2.	Ранее присвоенный государственный учетный номер (инвентарный) здания, сооружения, объекта незавершенного строительства	–
3.	Кадастровый номер земельного участка (земельных участков), в границах которого (которых) расположены здание, сооружение, объект незавершенного строительства	59:13:0060236:11
4.	Уникальный учетный номер кадастрового квартала, в границах которого расположены здание, сооружение, объект незавершенного строительства	59:13:0060236
5.	Адрес здания, сооружения, объекта незавершенного строительства	Пермский край, Бардымский р-н, Барда с, Тулвинская ул, 20 д
5.1	Сведения о местоположении здания, сооружения, объекта незавершенного строительства (при отсутствии адреса) в структурированном в соответствии с федеральной информационной адресной системой виде	–
5.2	Дополнительные сведения о местоположении	–
6.	Иные сведения	–

3. Пояснения к сведениям об объекте недвижимости с кадастровым номером

59:13:0060236:29

1.

–

**Описание местоположения зданий, сооружений,
объектов незавершенного строительства на земельном участке**

1. Сведения о характерных точках контура объекта недвижимости с кадастровым номером 59:13:0060236:30

Система координат МСК-59, зона 2

Зона № 2

Обозначение характерных точек контура	Содержатся в Едином государственном реестре недвижимости			Определены в ходе выполнения комплексных кадастровых работ			Метод определения координат	Формулы, примененные для расчета средней квадратической погрешности определения координат характерных точек (M_t), м, с подставленными в такие формулы значениями и итоговые (вычисленные) значения M_t , м
	Координаты , м		Радиус, с, м	Координаты , м		Радиус, м		
	X	Y	R	X	Y	R		
1	2	3	4	5	6	7	8	9
н250	–	–	–	3971 27.46	2192 080.3 5	–	Метод спутниковых геодезически х измерений (определений)	$M_t = \sqrt{(0.07^2 + 0.07^2)} = 0.10$
н260	–	–	–	3971 33.57	2192 085.8 1	–	Метод спутниковых геодезически х измерений (определений)	$M_t = \sqrt{(0.07^2 + 0.07^2)} = 0.10$
н270	–	–	–	3971 29.39	2192 090.7 5	–	Метод спутниковых геодезически х измерений	$M_t = \sqrt{(0.07^2 + 0.07^2)} = 0.10$

							(определений)	
н280	–	–	–	3971 29.00	2192 090.4 1	–	Метод спутниковых геодезических измерений (определений)	$Mt=\sqrt{(0.07^2+0.07^2)}=0.10$
н290	–	–	–	3971 27.45	2192 092.1 5	–	Метод спутниковых геодезических измерений (определений)	$Mt=\sqrt{(0.07^2+0.07^2)}=0.10$
н300	–	–	–	3971 25.86	2192 090.9 5	–	Метод спутниковых геодезических измерений (определений)	$Mt=\sqrt{(0.07^2+0.07^2)}=0.10$
н310	–	–	–	3971 25.20	2192 091.7 1	–	Метод спутниковых геодезических измерений (определений)	$Mt=\sqrt{(0.07^2+0.07^2)}=0.10$
н320	–	–	–	3971 23.34	2192 089.8 8	–	Метод спутниковых геодезических измерений (определений)	$Mt=\sqrt{(0.07^2+0.07^2)}=0.10$
н330	–	–	–	3971 25.26	2192 087.7 5	–	Метод спутниковых геодезических измерений (определений)	$Mt=\sqrt{(0.07^2+0.07^2)}=0.10$
н340	–	–	–	3971 22.97	2192 085.2 7	–	Метод спутниковых геодезических измерений (определений)	$Mt=\sqrt{(0.07^2+0.07^2)}=0.10$
н250	–	–	–	3971	2192	–	Метод	$Mt=\sqrt{(0.07^2+0.07^2)}=0.10$

				27.46	080.3 5		спутниковых геодезически х измерений (определений)	10
--	--	--	--	-------	------------	--	---	----

2. Сведения о характеристиках объекта недвижимости с кадастровым номером 59:13:0060236:30

№ п/п	Наименование характеристики	Значение характеристики
1	2	3
1.	Вид объекта недвижимости	Здание
2.	Ранее присвоенный государственный учетный номер (инвентарный) здания, сооружения, объекта незавершенного строительства	—
3.	Кадастровый номер земельного участка (земельных участков), в границах которого (которых) расположены здание, сооружение, объект незавершенного строительства	59:13:0060236:12
4.	Уникальный учетный номер кадастрового квартала, в границах которого расположены здание, сооружение, объект незавершенного строительства	59:13:0060236
5.	Адрес здания, сооружения, объекта незавершенного строительства	Пермский край, Бардымский р-н, Барда с, Тулвинская ул, 22 д
5.1	Сведения о местоположении здания, сооружения, объекта незавершенного строительства (при отсутствии адреса) в структурированном в соответствии с федеральной информационной адресной системой виде	—
5.2	Дополнительные сведения о местоположении	—
6.	Иные сведения	—

3. Пояснения к сведениям об объекте недвижимости с кадастровым номером 59:13:0060236:30

1.	—
----	---

**Описание местоположения зданий, сооружений,
объектов незавершенного строительства на земельном участке**

1. Сведения о характерных точках контура объекта недвижимости с кадастровым номером 59:13:0060236:31

Система координат МСК-59, зона 2

Зона № 2

Обозначение характерных точек контура	Содержатся в Едином государственном реестре недвижимости			Определены в ходе выполнения комплексных кадастровых работ			Метод определения координат	Формулы, примененные для расчета средней квадратической погрешности определения координат характерных точек (M_t), м, с подставленными в такие формулы значениями и итоговые (вычисленные) значения M_t , м
	Координаты , м		Радиус, с, м	Координаты , м		Радиус, м		
	X	Y	R	X	Y	R		
1	2	3	4	5	6	7	8	9
н350	–	–	–	3971 48.09	2192 099.4 1	–	Метод спутниковых геодезически х измерений (определений)	$M_t = \sqrt{(0.07^2 + 0.07^2)} = 0.10$
н360	–	–	–	3971 44.56	2192 103.4 1	–	Метод спутниковых геодезически х измерений (определений)	$M_t = \sqrt{(0.07^2 + 0.07^2)} = 0.10$
н370	–	–	–	3971 46.24	2192 104.9 0	–	Метод спутниковых геодезически х измерений	$M_t = \sqrt{(0.07^2 + 0.07^2)} = 0.10$

							(определений)	
н380	–	–	–	3971 44.10	2192 107.2 7	–	Метод спутниковых геодезических измерений (определений)	$Mt=\sqrt{(0.07^2+0.07^2)}=0.10$
н390	–	–	–	3971 36.11	2192 100.2 2	–	Метод спутниковых геодезических измерений (определений)	$Mt=\sqrt{(0.07^2+0.07^2)}=0.10$
н400	–	–	–	3971 41.88	2192 093.8 9	–	Метод спутниковых геодезических измерений (определений)	$Mt=\sqrt{(0.07^2+0.07^2)}=0.10$
н350	–	–	–	3971 48.09	2192 099.4 1	–	Метод спутниковых геодезических измерений (определений)	$Mt=\sqrt{(0.07^2+0.07^2)}=0.10$

2. Сведения о характеристиках объекта недвижимости с кадастровым номером 59:13:0060236:31

№ п/п	Наименование характеристики	Значение характеристики
1	2	3
1.	Вид объекта недвижимости	Здание
2.	Ранее присвоенный государственный учетный номер (инвентарный) здания, сооружения, объекта незавершенного строительства	–
3.	Кадастровый номер земельного участка (земельных участков), в границах которого (которых) расположены здание, сооружение, объект незавершенного строительства	59:13:0060236:13
4.	Уникальный учетный номер кадастрового квартала, в границах которого расположены здание, сооружение, объект незавершенного строительства	59:13:0060236

5.	Адрес здания, сооружения, объекта незавершенного строительства	Пермский край, Бардымский р-н, Барда с, Тулвинская ул, 24 д
5.1	Сведения о местоположении здания, сооружения, объекта незавершенного строительства (при отсутствии адреса) в структурированном в соответствии с федеральной информационной адресной системой виде	–
5.2	Дополнительные сведения о местоположении	–
6.	Иные сведения	–
3. Пояснения к сведениям об объекте недвижимости с кадастровым номером <u>59:13:0060236:31</u>		
1.	–	

**Описание местоположения зданий, сооружений,
объектов незавершенного строительства на земельном участке**

1. Сведения о характерных точках контура объекта недвижимости с кадастровым номером 59:13:0060236:35

Система координат МСК-59, зона 2

Зона № 2

Обозначение характерных точек контура	Содержатся в Едином государственном реестре недвижимости			Определены в ходе выполнения комплексных кадастровых работ			Метод определения координат	Формулы, примененные для расчета средней квадратической погрешности определения координат характерных точек (M_t), м, с подставленными в такие формулы значениями и итоговые (вычисленные) значения M_t , м
	Координаты , м		Радиус, с, м	Координаты , м		Радиус, м		
	X	Y	R	X	Y	R		
1	2	3	4	5	6	7	8	9
н410	–	–	–	3969 78.71	2191 924.0 8	–	Метод спутниковых геодезически х измерений (определений)	$M_t = \sqrt{(0.07^2 + 0.07^2)} = 0.10$
н420	–	–	–	3969 78.88	2191 923.8 3	–	Метод спутниковых геодезически х измерений (определений)	$M_t = \sqrt{(0.07^2 + 0.07^2)} = 0.10$
н430	–	–	–	3969 83.70	2191 927.1 3	–	Метод спутниковых геодезически х измерений	$M_t = \sqrt{(0.07^2 + 0.07^2)} = 0.10$

							(определений)	
н440	–	–	–	3969 78.90	2191 934.2 4	–	Метод спутниковых геодезических измерений (определений)	$Mt=\sqrt{(0.07^2+0.07^2)}=0.10$
н450	–	–	–	3969 73.96	2191 930.7 3	–	Метод спутниковых геодезических измерений (определений)	$Mt=\sqrt{(0.07^2+0.07^2)}=0.10$
н460	–	–	–	3969 74.21	2191 930.3 9	–	Метод спутниковых геодезических измерений (определений)	$Mt=\sqrt{(0.07^2+0.07^2)}=0.10$
н470	–	–	–	3969 72.39	2191 929.0 7	–	Метод спутниковых геодезических измерений (определений)	$Mt=\sqrt{(0.07^2+0.07^2)}=0.10$
н480	–	–	–	3969 76.90	2191 922.7 7	–	Метод спутниковых геодезических измерений (определений)	$Mt=\sqrt{(0.07^2+0.07^2)}=0.10$
н410	–	–	–	3969 78.71	2191 924.0 8	–	Метод спутниковых геодезических измерений (определений)	$Mt=\sqrt{(0.07^2+0.07^2)}=0.10$

2. Сведения о характеристиках объекта недвижимости с кадастровым номером 59:13:0060236:35

№ п/п	Наименование характеристики	Значение характеристики
1	2	3

1.	Вид объекта недвижимости	Здание
2.	Ранее присвоенный государственный учетный номер (инвентарный) здания, сооружения, объекта незавершенного строительства	–
3.	Кадастровый номер земельного участка (земельных участков), в границах которого (которых) расположены здание, сооружение, объект незавершенного строительства	59:13:0060236:4
4.	Уникальный учетный номер кадастрового квартала, в границах которого расположены здание, сооружение, объект незавершенного строительства	59:13:0060236
5.	Адрес здания, сооружения, объекта незавершенного строительства	Пермский край, Бардымский р-н, Барда с, Тулвинская ул, 6 д
5.1	Сведения о местоположении здания, сооружения, объекта незавершенного строительства (при отсутствии адреса) в структурированном в соответствии с федеральной информационной адресной системой виде	–
5.2	Дополнительные сведения о местоположении	–
6.	Иные сведения	–
3. Пояснения к сведениям об объекте недвижимости с кадастровым номером <u>59:13:0060236:35</u>		
1.	–	

**Описание местоположения зданий, сооружений,
объектов незавершенного строительства на земельном участке**

1. Сведения о характерных точках контура объекта недвижимости с кадастровым номером 59:13:0060236:36

Система координат МСК-59, зона 2

Зона № 2

Обозначение характерных точек контура	Содержатся в Едином государственном реестре недвижимости		Определены в ходе выполнения комплексных кадастровых работ			Метод определения координат	Формулы, примененные для расчета средней квадратической погрешности определения координат характерных точек (M_t), м, с подставленными в такие формулы значениями и итоговые (вычисленные) значения M_t , м	
	Координаты , м		Координаты , м		Радиус, м			
	X	Y	X	Y	R			
1	2	3	4	5	6	7	8	9
н490	–	–	–	3969 16.81	2191 980.9 8	–	Метод спутниковых геодезически х измерений (определений)	$M_t = \sqrt{(0.07^2 + 0.07^2)} = 0.10$
н500	–	–	–	3969 09.17	2191 976.2 9	–	Метод спутниковых геодезически х измерений (определений)	$M_t = \sqrt{(0.07^2 + 0.07^2)} = 0.10$
н510	–	–	–	3969 12.43	2191 970.7 5	–	Метод спутниковых геодезически х измерений	$M_t = \sqrt{(0.07^2 + 0.07^2)} = 0.10$

							(определений)	
н520	–	–	–	3969 14.24	2191 971.8 1	–	Метод спутниковых геодезических измерений (определений)	$Mt=\sqrt{(0.07^2+0.07^2)}=0.10$
н530	–	–	–	3969 15.54	2191 969.6 1	–	Метод спутниковых геодезических измерений (определений)	$Mt=\sqrt{(0.07^2+0.07^2)}=0.10$
н540	–	–	–	3969 16.67	2191 970.2 7	–	Метод спутниковых геодезических измерений (определений)	$Mt=\sqrt{(0.07^2+0.07^2)}=0.10$
н550	–	–	–	3969 17.41	2191 969.0 1	–	Метод спутниковых геодезических измерений (определений)	$Mt=\sqrt{(0.07^2+0.07^2)}=0.10$
н560	–	–	–	3969 19.54	2191 970.2 6	–	Метод спутниковых геодезических измерений (определений)	$Mt=\sqrt{(0.07^2+0.07^2)}=0.10$
н570	–	–	–	3969 18.80	2191 971.5 2	–	Метод спутниковых геодезических измерений (определений)	$Mt=\sqrt{(0.07^2+0.07^2)}=0.10$
н580	–	–	–	3969 21.66	2191 973.2 0	–	Метод спутниковых геодезических измерений (определений)	$Mt=\sqrt{(0.07^2+0.07^2)}=0.10$
н490	–	–	–	3969	2191	–	Метод	$Mt=\sqrt{(0.07^2+0.07^2)}=0.10$

				16.81	980.9 8		спутниковых геодезически х измерений (определений)	10
--	--	--	--	-------	------------	--	---	----

2. Сведения о характеристиках объекта недвижимости с кадастровым номером 59:13:0060236:36

№ п/п	Наименование характеристики	Значение характеристики
1	2	3
1.	Вид объекта недвижимости	Здание
2.	Ранее присвоенный государственный учетный номер (инвентарный) здания, сооружения, объекта незавершенного строительства	—
3.	Кадастровый номер земельного участка (земельных участков), в границах которого (которых) расположены здание, сооружение, объект незавершенного строительства	59:13:0060236:17
4.	Уникальный учетный номер кадастрового квартала, в границах которого расположены здание, сооружение, объект незавершенного строительства	59:13:0060236
5.	Адрес здания, сооружения, объекта незавершенного строительства	Пермский край, Бардымский р-н, Барда с, Восточная ул, 1 д
5.1	Сведения о местоположении здания, сооружения, объекта незавершенного строительства (при отсутствии адреса) в структурированном в соответствии с федеральной информационной адресной системой виде	—
5.2	Дополнительные сведения о местоположении	—
6.	Иные сведения	—

3. Пояснения к сведениям об объекте недвижимости с кадастровым номером 59:13:0060236:36

1.	—
----	---

**Описание местоположения зданий, сооружений,
объектов незавершенного строительства на земельном участке**

1. Сведения о характерных точках контура объекта недвижимости с кадастровым номером 59:13:0060236:37

Система координат МСК-59, зона 2

Зона № 2

Обозначение характерных точек контура	Содержатся в Едином государственном реестре недвижимости		Определены в ходе выполнения комплексных кадастровых работ			Метод определения координат	Формулы, примененные для расчета средней квадратической погрешности определения координат характерных точек (M_t), м, с подставленными в такие формулы значениями и итоговые (вычисленные) значения M_t , м	
	Координаты , м		Координаты , м		Радиус, м			
	X	Y	X	Y	R			
1	2	3	4	5	6	7	8	9
н590	–	–	–	3969 42.35	2191 985.4 6	–	Метод спутниковых геодезически х измерений (определений)	$M_t = \sqrt{(0.07^2 + 0.07^2)} = 0.10$
н600	–	–	–	3969 50.32	2191 990.7 3	–	Метод спутниковых геодезически х измерений (определений)	$M_t = \sqrt{(0.07^2 + 0.07^2)} = 0.10$
н610	–	–	–	3969 44.95	2191 999.2 1	–	Метод спутниковых геодезически х измерений	$M_t = \sqrt{(0.07^2 + 0.07^2)} = 0.10$

							(определений)	
н620	–	–	–	3969 36.80	2191 993.9 4	–	Метод спутниковых геодезических измерений (определений)	$Mt=\sqrt{(0.07^2+0.07^2)}=0.10$
н590	–	–	–	3969 42.35	2191 985.4 6	–	Метод спутниковых геодезических измерений (определений)	$Mt=\sqrt{(0.07^2+0.07^2)}=0.10$

2. Сведения о характеристиках объекта недвижимости с кадастровым номером 59:13:0060236:37

№ п/п	Наименование характеристики	Значение характеристики
1	2	3
1.	Вид объекта недвижимости	Здание
2.	Ранее присвоенный государственный учетный номер (инвентарный) здания, сооружения, объекта незавершенного строительства	–
3.	Кадастровый номер земельного участка (земельных участков), в границах которого (которых) расположены здание, сооружение, объект незавершенного строительства	59:13:0060236:21
4.	Уникальный учетный номер кадастрового квартала, в границах которого расположены здание, сооружение, объект незавершенного строительства	59:13:0060236
5.	Адрес здания, сооружения, объекта незавершенного строительства	Пермский край, Бардымский р-н, Барда с, Восточная ул, 3 д
5.1	Сведения о местоположении здания, сооружения, объекта незавершенного строительства (при отсутствии адреса) в структурированном в соответствии с федеральной информационной адресной системой виде	–
5.2	Дополнительные сведения о местоположении	–
6.	Иные сведения	–

3. Пояснения к сведениям об объекте недвижимости с кадастровым номером

59:13:0060236:37

1.

–

**Описание местоположения зданий, сооружений,
объектов незавершенного строительства на земельном участке**

1. Сведения о характерных точках контура объекта недвижимости с кадастровым номером 59:13:0060236:38

Система координат МСК-59, зона 2

Зона № 2

Обозначение характерных точек контура	Содержатся в Едином государственном реестре недвижимости			Определены в ходе выполнения комплексных кадастровых работ			Метод определения координат	Формулы, примененные для расчета средней квадратической погрешности определения координат характерных точек (M_t), м, с подставленными в такие формулы значениями и итоговые (вычисленные) значения M_t , м
	Координаты , м		Радиус, с, м	Координаты , м		Радиус, м		
	X	Y	R	X	Y	R		
1	2	3	4	5	6	7	8	9
н630	–	–	–	3969 79.68	2192 011.0 4	–	Метод спутниковых геодезически х измерений (определений)	$M_t = \sqrt{(0.07^2 + 0.07^2)} = 0.10$
н640	–	–	–	3969 86.43	2192 016.5 3	–	Метод спутниковых геодезически х измерений (определений)	$M_t = \sqrt{(0.07^2 + 0.07^2)} = 0.10$
н650	–	–	–	3969 81.09	2192 023.5 8	–	Метод спутниковых геодезически х измерений	$M_t = \sqrt{(0.07^2 + 0.07^2)} = 0.10$

							(определений)	
н660	–	–	–	3969 74.07	2192 018.1 9	–	Метод спутниковых геодезических измерений (определений)	$Mt=\sqrt{(0.07^2+0.07^2)}=0.10$
н630	–	–	–	3969 79.68	2192 011.0 4	–	Метод спутниковых геодезических измерений (определений)	$Mt=\sqrt{(0.07^2+0.07^2)}=0.10$

2. Сведения о характеристиках объекта недвижимости с кадастровым номером 59:13:0060236:38

№ п/п	Наименование характеристики	Значение характеристики
1	2	3
1.	Вид объекта недвижимости	Здание
2.	Ранее присвоенный государственный учетный номер (инвентарный) здания, сооружения, объекта незавершенного строительства	–
3.	Кадастровый номер земельного участка (земельных участков), в границах которого (которых) расположены здание, сооружение, объект незавершенного строительства	59:13:0060236:15
4.	Уникальный учетный номер кадастрового квартала, в границах которого расположены здание, сооружение, объект незавершенного строительства	59:13:0060236
5.	Адрес здания, сооружения, объекта незавершенного строительства	Пермский край, Бардымский р-н, Барда с, Восточная ул, 5 д
5.1	Сведения о местоположении здания, сооружения, объекта незавершенного строительства (при отсутствии адреса) в структурированном в соответствии с федеральной информационной адресной системой виде	–
5.2	Дополнительные сведения о местоположении	–
6.	Иные сведения	–

3. Пояснения к сведениям об объекте недвижимости с кадастровым номером

59:13:0060236:38

1.

–

**Описание местоположения зданий, сооружений,
объектов незавершенного строительства на земельном участке**

1. Сведения о характерных точках контура объекта недвижимости с кадастровым номером 59:13:0060236:39

Система координат МСК-59, зона 2

Зона № 2

Обозначение характерных точек контура	Содержатся в Едином государственном реестре недвижимости			Определены в ходе выполнения комплексных кадастровых работ			Метод определения координат	Формулы, примененные для расчета средней квадратической погрешности определения координат характерных точек (M_t), м, с подставленными в такие формулы значениями и итоговые (вычисленные) значения M_t , м
	Координаты, м		Радиус, м	Координаты, м		Радиус, м		
	X	Y	R	X	Y	R		
1	2	3	4	5	6	7	8	9
н670	–	–	–	3970 49.32	2192 061.6 4	–	Метод спутниковых геодезических измерений (определений)	$M_t = \sqrt{(0.07^2 + 0.07^2)} = 0.10$
н680	–	–	–	3970 45.24	2192 067.9 4	–	Метод спутниковых геодезических измерений (определений)	$M_t = \sqrt{(0.07^2 + 0.07^2)} = 0.10$
н690	–	–	–	3970 36.74	2192 062.4 3	–	Метод спутниковых геодезических измерений	$M_t = \sqrt{(0.07^2 + 0.07^2)} = 0.10$

							(определений)	
н700	–	–	–	3970 40.75	2192 056.0 9	–	Метод спутниковых геодезических измерений (определений)	$Mt=\sqrt{(0.07^2+0.07^2)}=0.10$
н670	–	–	–	3970 49.32	2192 061.6 4	–	Метод спутниковых геодезических измерений (определений)	$Mt=\sqrt{(0.07^2+0.07^2)}=0.10$

2. Сведения о характеристиках объекта недвижимости с кадастровым номером 59:13:0060236:39

№ п/п	Наименование характеристики	Значение характеристики
1	2	3
1.	Вид объекта недвижимости	Здание
2.	Ранее присвоенный государственный учетный номер (инвентарный) здания, сооружения, объекта незавершенного строительства	–
3.	Кадастровый номер земельного участка (земельных участков), в границах которого (которых) расположены здание, сооружение, объект незавершенного строительства	59:13:0060236:14
4.	Уникальный учетный номер кадастрового квартала, в границах которого расположены здание, сооружение, объект незавершенного строительства	59:13:0060236
5.	Адрес здания, сооружения, объекта незавершенного строительства	Пермский край, Бардымский р-н, Барда с, Восточная ул, 7 д
5.1	Сведения о местоположении здания, сооружения, объекта незавершенного строительства (при отсутствии адреса) в структурированном в соответствии с федеральной информационной адресной системой виде	–
5.2	Дополнительные сведения о местоположении	–
6.	Иные сведения	–

3. Пояснения к сведениям об объекте недвижимости с кадастровым номером

59:13:0060236:39

1.

–

**Описание местоположения зданий, сооружений,
объектов незавершенного строительства на земельном участке**

1. Сведения о характерных точках контура объекта недвижимости с кадастровым номером 59:13:0060236:41

Система координат МСК-59, зона 2

Зона № 2

Обозначение характерных точек контура	Содержатся в Едином государственном реестре недвижимости			Определены в ходе выполнения комплексных кадастровых работ			Метод определения координат	Формулы, примененные для расчета средней квадратической погрешности определения координат характерных точек (M_t), м, с подставленными в такие формулы значениями и итоговые (вычисленные) значения M_t , м
	Координаты , м		Радиус, с, м	Координаты , м		Радиус, м		
	X	Y	R	X	Y	R		
1	2	3	4	5	6	7	8	9
н710	–	–	–	3968 71.59	2191 882.6 6	–	Метод спутниковых геодезически х измерений (определений)	$M_t = \sqrt{(0.07^2 + 0.07^2)} = 0.10$
н720	–	–	–	3968 71.93	2191 881.5 2	–	Метод спутниковых геодезически х измерений (определений)	$M_t = \sqrt{(0.07^2 + 0.07^2)} = 0.10$
н730	–	–	–	3968 76.64	2191 883.0 7	–	Метод спутниковых геодезически х измерений	$M_t = \sqrt{(0.07^2 + 0.07^2)} = 0.10$

							(определений)	
н740	–	–	–	3968 75.18	2191 887.68	–	Метод спутниковых геодезических измерений (определений)	$Mt=\sqrt{(0.07^2+0.07^2)}=0.10$
н750	–	–	–	3968 77.67	2191 888.47	–	Метод спутниковых геодезических измерений (определений)	$Mt=\sqrt{(0.07^2+0.07^2)}=0.10$
н760	–	–	–	3968 75.75	2191 894.53	–	Метод спутниковых геодезических измерений (определений)	$Mt=\sqrt{(0.07^2+0.07^2)}=0.10$
н770	–	–	–	3968 68.67	2191 892.29	–	Метод спутниковых геодезических измерений (определений)	$Mt=\sqrt{(0.07^2+0.07^2)}=0.10$
н780	–	–	–	3968 69.47	2191 889.33	–	Метод спутниковых геодезических измерений (определений)	$Mt=\sqrt{(0.07^2+0.07^2)}=0.10$
н790	–	–	–	3968 65.50	2191 888.14	–	Метод спутниковых геодезических измерений (определений)	$Mt=\sqrt{(0.07^2+0.07^2)}=0.10$
н800	–	–	–	3968 67.53	2191 881.37	–	Метод спутниковых геодезических измерений (определений)	$Mt=\sqrt{(0.07^2+0.07^2)}=0.10$
н710	–	–	–	3968	2191	–	Метод	$Mt=\sqrt{(0.07^2+0.07^2)}=0.10$

				71.59	882.6 6		спутниковых геодезически х измерений (определений)	10
--	--	--	--	-------	------------	--	---	----

2. Сведения о характеристиках объекта недвижимости с кадастровым номером 59:13:0060236:41

№ п/п	Наименование характеристики	Значение характеристики
1	2	3
1.	Вид объекта недвижимости	Здание
2.	Ранее присвоенный государственный учетный номер (инвентарный) здания, сооружения, объекта незавершенного строительства	–
3.	Кадастровый номер земельного участка (земельных участков), в границах которого (которых) расположены здание, сооружение, объект незавершенного строительства	59:13:0060236:20
4.	Уникальный учетный номер кадастрового квартала, в границах которого расположены здание, сооружение, объект незавершенного строительства	59:13:0060236
5.	Адрес здания, сооружения, объекта незавершенного строительства	Пермский край, Бардымский р-н, Барда с, Матросова ул, 33 д
5.1	Сведения о местоположении здания, сооружения, объекта незавершенного строительства (при отсутствии адреса) в структурированном в соответствии с федеральной информационной адресной системой виде	–
5.2	Дополнительные сведения о местоположении	–
6.	Иные сведения	–

3. Пояснения к сведениям об объекте недвижимости с кадастровым номером 59:13:0060236:41

1.	–
----	---

**Описание местоположения зданий, сооружений,
объектов незавершенного строительства на земельном участке**

1. Сведения о характерных точках контура объекта недвижимости с кадастровым номером 59:13:0060236:42

Система координат МСК-59, зона 2

Зона № 2

Обозначение характерных точек контура	Содержатся в Едином государственном реестре недвижимости			Определены в ходе выполнения комплексных кадастровых работ			Метод определения координат	Формулы, примененные для расчета средней квадратической погрешности определения координат характерных точек (M_t), м, с подставленными в такие формулы значениями и итоговые (вычисленные) значения M_t , м
	Координаты , м		Радиус, с, м	Координаты , м		Радиус, м		
	X	Y	R	X	Y	R		
1	2	3	4	5	6	7	8	9
н810	–	–	–	3968 56.66	2191 944.3 5	–	Метод спутниковых геодезических измерений (определений)	$M_t = \sqrt{(0.07^2 + 0.07^2)} = 0.10$
н820	–	–	–	3968 47.53	2191 941.5 6	–	Метод спутниковых геодезических измерений (определений)	$M_t = \sqrt{(0.07^2 + 0.07^2)} = 0.10$
н830	–	–	–	3968 51.40	2191 929.0 1	–	Метод спутниковых геодезических измерений	$M_t = \sqrt{(0.07^2 + 0.07^2)} = 0.10$

							(определений)	
н840	–	–	–	3968 56.14	2191 930.3 9	–	Метод спутниковых геодезических измерений (определений)	$Mt=\sqrt{(0.07^2+0.07^2)}=0.10$
н850	–	–	–	3968 56.64	2191 928.6 9	–	Метод спутниковых геодезических измерений (определений)	$Mt=\sqrt{(0.07^2+0.07^2)}=0.10$
н860	–	–	–	3968 58.82	2191 929.3 3	–	Метод спутниковых геодезических измерений (определений)	$Mt=\sqrt{(0.07^2+0.07^2)}=0.10$
н870	–	–	–	3968 58.33	2191 931.0 2	–	Метод спутниковых геодезических измерений (определений)	$Mt=\sqrt{(0.07^2+0.07^2)}=0.10$
н880	–	–	–	3968 60.32	2191 931.6 0	–	Метод спутниковых геодезических измерений (определений)	$Mt=\sqrt{(0.07^2+0.07^2)}=0.10$
н810	–	–	–	3968 56.66	2191 944.3 5	–	Метод спутниковых геодезических измерений (определений)	$Mt=\sqrt{(0.07^2+0.07^2)}=0.10$

2. Сведения о характеристиках объекта недвижимости с кадастровым номером 59:13:0060236:42

№ п/п	Наименование характеристики	Значение характеристики
1	2	3

1.	Вид объекта недвижимости	Здание
2.	Ранее присвоенный государственный учетный номер (инвентарный) здания, сооружения, объекта незавершенного строительства	–
3.	Кадастровый номер земельного участка (земельных участков), в границах которого (которых) расположены здание, сооружение, объект незавершенного строительства	59:13:0060236:19
4.	Уникальный учетный номер кадастрового квартала, в границах которого расположены здание, сооружение, объект незавершенного строительства	59:13:0060236
5.	Адрес здания, сооружения, объекта незавершенного строительства	Пермский край, Бардымский р-н, Барда с, Матросова ул, 35 д
5.1	Сведения о местоположении здания, сооружения, объекта незавершенного строительства (при отсутствии адреса) в структурированном в соответствии с федеральной информационной адресной системой виде	–
5.2	Дополнительные сведения о местоположении	–
6.	Иные сведения	–
3. Пояснения к сведениям об объекте недвижимости с кадастровым номером <u>59:13:0060236:42</u>		
1.	–	

**Описание местоположения зданий, сооружений,
объектов незавершенного строительства на земельном участке**

1. Сведения о характерных точках контура объекта недвижимости с кадастровым номером 59:13:0060236:43

Система координат МСК-59, зона 2

Зона № 2

Обозначение характерных точек контура	Содержатся в Едином государственном реестре недвижимости			Определены в ходе выполнения комплексных кадастровых работ			Метод определения координат	Формулы, примененные для расчета средней квадратической погрешности определения координат характерных точек (M_t), м, с подставленными в такие формулы значениями и итоговые (вычисленные) значения M_t , м
	Координаты, м		Радиус, м	Координаты, м		Радиус, м		
	X	Y	R	X	Y	R		
1	2	3	4	5	6	7	8	9
н890	–	–	–	3968 47.28	2191 957.0 2	–	Метод спутниковых геодезических измерений (определений)	$M_t = \sqrt{(0.07^2 + 0.07^2)} = 0.10$
н900	–	–	–	3968 51.49	2191 958.0 6	–	Метод спутниковых геодезических измерений (определений)	$M_t = \sqrt{(0.07^2 + 0.07^2)} = 0.10$
н910	–	–	–	3968 52.17	2191 955.2 3	–	Метод спутниковых геодезических измерений	$M_t = \sqrt{(0.07^2 + 0.07^2)} = 0.10$

							(определений)	
н920	–	–	–	3968 53.87	2191 955.6 4	–	Метод спутниковых геодезических измерений (определений)	$Mt=\sqrt{(0.07^2+0.07^2)}=0.10$
н930	–	–	–	3968 54.09	2191 954.7 3	–	Метод спутниковых геодезических измерений (определений)	$Mt=\sqrt{(0.07^2+0.07^2)}=0.10$
н940	–	–	–	3968 57.94	2191 955.6 5	–	Метод спутниковых геодезических измерений (определений)	$Mt=\sqrt{(0.07^2+0.07^2)}=0.10$
н950	–	–	–	3968 55.16	2191 967.2 9	–	Метод спутниковых геодезических измерений (определений)	$Mt=\sqrt{(0.07^2+0.07^2)}=0.10$
н960	–	–	–	3968 45.43	2191 964.9 7	–	Метод спутниковых геодезических измерений (определений)	$Mt=\sqrt{(0.07^2+0.07^2)}=0.10$
н890	–	–	–	3968 47.28	2191 957.0 2	–	Метод спутниковых геодезических измерений (определений)	$Mt=\sqrt{(0.07^2+0.07^2)}=0.10$

2. Сведения о характеристиках объекта недвижимости с кадастровым номером 59:13:0060236:43

№ п/п	Наименование характеристики	Значение характеристики
1	2	3

1.	Вид объекта недвижимости	Здание
2.	Ранее присвоенный государственный учетный номер (инвентарный) здания, сооружения, объекта незавершенного строительства	–
3.	Кадастровый номер земельного участка (земельных участков), в границах которого (которых) расположены здание, сооружение, объект незавершенного строительства	59:13:0060236:18
4.	Уникальный учетный номер кадастрового квартала, в границах которого расположены здание, сооружение, объект незавершенного строительства	59:13:0060236
5.	Адрес здания, сооружения, объекта незавершенного строительства	Пермский край, Бардымский р-н, Барда с, Матросова ул, 37 д
5.1	Сведения о местоположении здания, сооружения, объекта незавершенного строительства (при отсутствии адреса) в структурированном в соответствии с федеральной информационной адресной системой виде	–
5.2	Дополнительные сведения о местоположении	–
6.	Иные сведения	–
3. Пояснения к сведениям об объекте недвижимости с кадастровым номером <u>59:13:0060236:43</u>		
1.	–	

**Описание местоположения зданий, сооружений,
объектов незавершенного строительства на земельном участке**

1. Сведения о характерных точках контура объекта недвижимости с кадастровым номером 59:13:0060236:49

Система координат МСК-59, зона 2

Зона № 2

Обозначение характерных точек контура	Содержатся в Едином государственном реестре недвижимости		Определены в ходе выполнения комплексных кадастровых работ			Метод определения координат	Формулы, примененные для расчета средней квадратической погрешности определения координат характерных точек (M_t), м, с подставленными в такие формулы значениями и итоговые (вычисленные) значения M_t , м	
	Координаты, м		Координаты, м		Радиус, м			
	X	Y	X	Y	R			
1	2	3	4	5	6	7	8	9
н970	–	–	–	3968 99.13	2191 891.8 0	–	Метод спутниковых геодезических измерений (определений)	$M_t = \sqrt{(0.07^2 + 0.07^2)} = 0.10$
н980	–	–	–	3969 06.58	2191 893.5 0	–	Метод спутниковых геодезических измерений (определений)	$M_t = \sqrt{(0.07^2 + 0.07^2)} = 0.10$
н990	–	–	–	3969 04.48	2191 902.6 8	–	Метод спутниковых геодезических измерений	$M_t = \sqrt{(0.07^2 + 0.07^2)} = 0.10$

							(определений)	
н1000	–	–	–	3968 98.58	2191 901.3 3	–	Метод спутниковых геодезических измерений (определений)	$Mt=\sqrt{(0.07^2+0.07^2)}=0.10$
н1010	–	–	–	3968 98.37	2191 902.2 1	–	Метод спутниковых геодезических измерений (определений)	$Mt=\sqrt{(0.07^2+0.07^2)}=0.10$
н1020	–	–	–	3968 95.25	2191 901.5 0	–	Метод спутниковых геодезических измерений (определений)	$Mt=\sqrt{(0.07^2+0.07^2)}=0.10$
н1030	–	–	–	3968 94.68	2191 900.7 3	–	Метод спутниковых геодезических измерений (определений)	$Mt=\sqrt{(0.07^2+0.07^2)}=0.10$
н1040	–	–	–	3968 95.36	2191 897.8 1	–	Метод спутниковых геодезических измерений (определений)	$Mt=\sqrt{(0.07^2+0.07^2)}=0.10$
н1050	–	–	–	3968 96.21	2191 897.4 4	–	Метод спутниковых геодезических измерений (определений)	$Mt=\sqrt{(0.07^2+0.07^2)}=0.10$
н1060	–	–	–	3968 97.73	2191 897.8 0	–	Метод спутниковых геодезических измерений (определений)	$Mt=\sqrt{(0.07^2+0.07^2)}=0.10$
н970	–	–	–	3968	2191	–	Метод	$Mt=\sqrt{(0.07^2+0.07^2)}=0.10$

				99.13	891.8 0		спутниковых геодезически х измерений (определений)	10
--	--	--	--	-------	------------	--	---	----

2. Сведения о характеристиках объекта недвижимости с кадастровым номером 59:13:0060236:49

№ п/п	Наименование характеристики	Значение характеристики
1	2	3
1.	Вид объекта недвижимости	Здание
2.	Ранее присвоенный государственный учетный номер (инвентарный) здания, сооружения, объекта незавершенного строительства	—
3.	Кадастровый номер земельного участка (земельных участков), в границах которого (которых) расположены здание, сооружение, объект незавершенного строительства	59:13:0060236:22
4.	Уникальный учетный номер кадастрового квартала, в границах которого расположены здание, сооружение, объект незавершенного строительства	59:13:0060236
5.	Адрес здания, сооружения, объекта незавершенного строительства	Пермский край, Бардымский Район, Барда Село, Тулвинская Улица, 26 Дом
5.1	Сведения о местоположении здания, сооружения, объекта незавершенного строительства (при отсутствии адреса) в структурированном в соответствии с федеральной информационной адресной системой виде	—
5.2	Дополнительные сведения о местоположении	—
6.	Иные сведения	—

3. Пояснения к сведениям об объекте недвижимости с кадастровым номером 59:13:0060236:49

1.	—
----	---

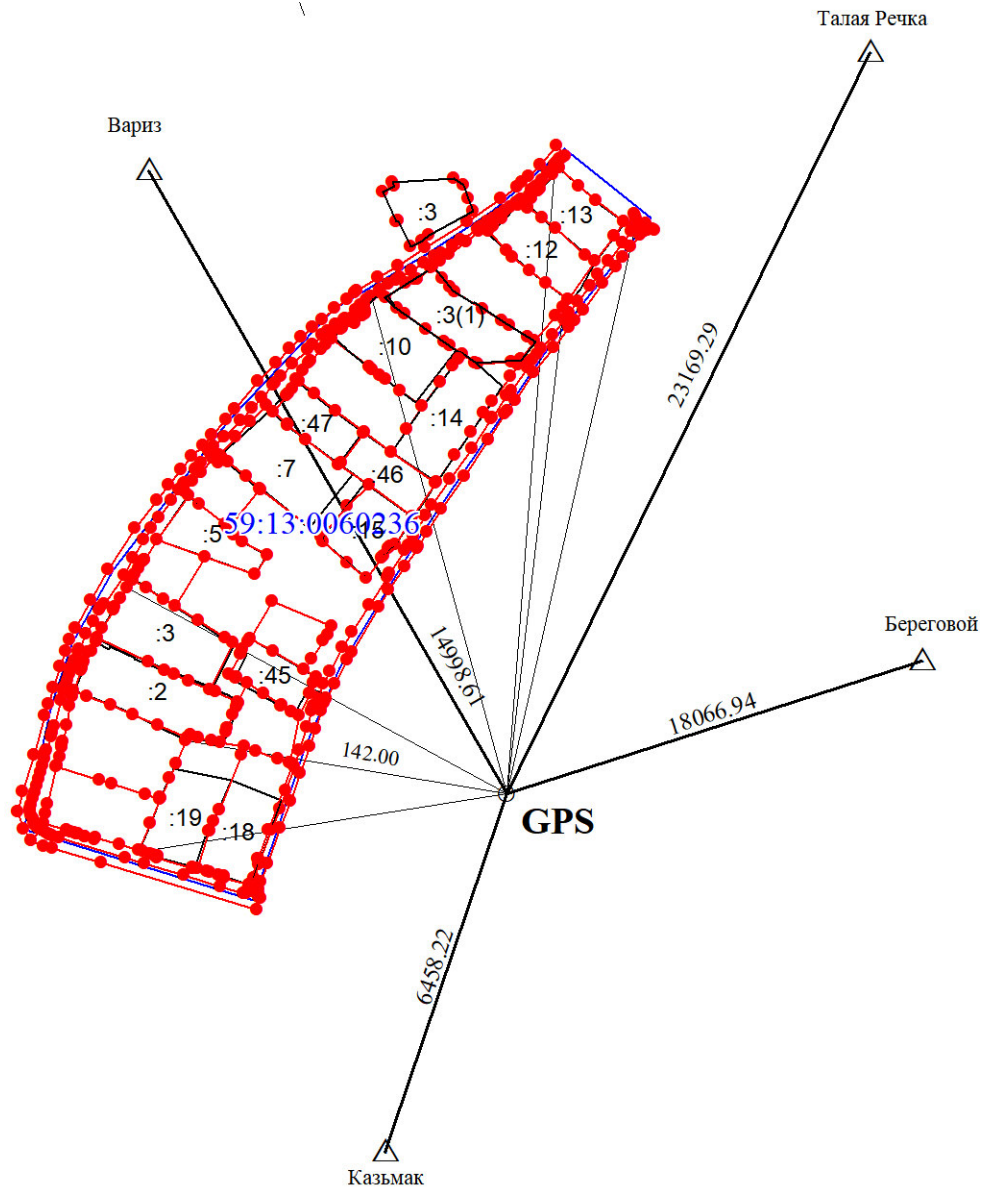
Схема границ земельных участков



Масштаб 1:1000










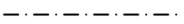

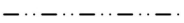



Условные обозначения приведены на отдельной странице в конце раздела




Схема геодезических построений



Условные обозначения приведены на отдельной странице в конце раздела

Условные обозначения:

№ п/п	Название условного знака	Изображение	Описание изображения
1	2	3	4
1	Границы земельного участка		для изображения применяются условные знаки №2, №3
2	Часть границы земельного участка: а) существующая часть границы		сплошная линия черного цвета толщиной 0,2 мм
	б) вновь образованная или уточненная часть границы		сплошная линия красного цвета толщиной 0,2 мм (допускается линия черного цвета, выделенная маркером красного цвета, шириной до 3,0 мм)
3	Характерная точка границы земельного участка		круг черного цвета диаметром 1,5 мм
4	Контур здания, сооружения, объекта незавершенного строительства, размеры которого могут быть переданы в масштабе графической части		для изображения применяются условные знаки №6, №7
5	Контур здания, сооружения, объекта незавершенного строительства, размеры которого не могут быть переданы в масштабе графической части		квадрат черного цвета с длиной стороны 3,0 мм
	Контур сооружения, объекта незавершенного строительства, представляющий собой окружность, размеры которой не могут быть переданы в масштабе графической части		круг черного цвета диаметром 3,0 мм
6	Часть контура здания, сооружения, объекта незавершенного строительства: а) образованного проекцией существующего наземного конструктивного элемента здания, сооружения, объекта незавершенного строительства		сплошная линия черного цвета, толщиной 0,2 мм
	б) образованного проекцией вновь образованного наземного конструктивного элемента здания, сооружения, объекта незавершенного строительства		сплошная линия красного цвета толщиной 0,2 мм (допускается линия черного цвета, выделенная маркером красного цвета, шириной до 3,0 мм)
	в) образованного проекцией существующего наземного конструктивного элемента здания, сооружения, объекта незавершенного строительства		штрихпунктирная линия черного цвета толщиной 0,2 мм с длиной штриха 2,0 мм, с интервалом между штрихами и пунктирами 1,0 мм
	г) образованного проекцией вновь образованного наземного конструктивного элемента здания, сооружения, объекта незавершенного строительства		штрихпунктирная линия красного цвета толщиной 0,2 мм с длиной штриха 2,0 мм, с интервалом между штрихами и пунктирами 1,0 мм
	д) образованного проекцией существующего подземного конструктивного элемента здания, сооружения, объекта незавершенного строительства		штрихпунктирная линия черного цвета толщиной 0,2 мм, длиной штриха 2,0 мм, интервалом между штрихами и пунктирами 1,0 мм
7	Характерная точка контура здания		круг черного цвета диаметром 1,0 мм
8	Пункт геодезической основы: а) пункт государственной геодезической сети		равносторонний треугольник со стороной 3,0 мм с точкой внутри
	б) пункт опорной межевой сети		квадрат со стороной 2,0 мм с точкой внутри

9	Точка съемочного обоснования		окружность диаметром 1,0 мм с точкой внутри
10	Направления геодезических построений при создании съемочного обоснования		сплошная линия черного цвета толщиной 0,5 мм
11	Направления геодезических построений при определении координат характерных точек границ земельного участка		сплошная линия черного цвета со стрелкой толщиной 0,2 мм