

**РОССИЙСКАЯ ФЕДЕРАЦИЯ**  
**ИНДИВИДУАЛЬНЫЙ ПРЕДПРИНИМАТЕЛЬ**  
**МУСТАЕВ ИЛГИЗ АГЛЯМОВИЧ**  
свидетельство 59 №003834227 от 15.06.2011г.  
ИНН: 311594416600015

**Внесение изменений**  
**в проект межевания территории**  
в отношении кадастрового квартала №59:13:0060255,  
расположенного по адресу: Пермский край,  
Бардымский муниципальный округ,  
с. Барда

**Проект межевания территории**  
**10-22-ПШТ**

Индивидуальный предприниматель

И.А.Мустаев



Барда, 2022

## Состав проекта

№	Наименование	Масштаб	Кол. листов	Гриф секр.
1	2	3	4	5
<u>Текстовые материалы</u>				
1	Пояснительная записка Том 1. «Внесение изменений в проект межевания территории в отношении кадастрового квартала №59:13:0060255, расположенного по адресу: Пермский край, Бардымский муниципальный округ, с. Барда» Материалы по обоснованию		23	Н/С
3	Пояснительная записка Том 2. «Внесение изменений в проект межевания территории в отношении кадастрового квартала №59:13:0060255, расположенного по адресу: Пермский край, Бардымский муниципальный округ, с. Барда» Проект межевания территории. Основная часть		21	Н/С
<u>Графические материалы</u>				
№ на схеме	Материалы по обоснованию			
2	Функциональное зонирование	1:1000		Н/С
Проект межевания				
9	Чертеж межевания	1:1000	1	Н/С

## Оглавление

1.	<i>Общие данные</i> .....	4
2.	<i>Градостроительный анализ территории</i> .....	5
2.1	Функционально-планировочная организация территории проектирования .....	5
2.2	Действующая система землепользования .....	6
2.3	Градостроительные регламенты .....	7
2.4	Ограничения использования территории .....	15
3.	<i>Проектные решения</i> .....	18
3.1	Образование земельных участков .....	18
3.2	Порядок формирования границ земельных участков .....	19
3.3	Каталог координат поворотных точек границ земельных участков .....	20
3.4	Каталог координат поворотных точек границ публичных сервитутов .....	<b>Ошибка!</b>

**Закладка не определена.**

## **1. Общие данные**

Документация по внесению изменений в проект межевания территории в отношении кадастрового квартала №59:13:0060255, расположенного по адресу: Пермский край, Бардымский муниципальный округ, с. Барда разработана индивидуальным предпринимателем Мустаевым И.А. (квалификационный аттестат кадастрового инженера № 59-11-403 от 11.05.2011, Ассоциация «Саморегулируемая организация кадастровых инженеров регионов Урала и Поволжья» (Ассоциация «СРО КИРУиП»)) на основании договора в соответствии с Задаaniem заказчика, распоряжения администрации Бардымского муниципального округа №292-01-03-803-р от 29.11.2022, технического задания на разработку документации проекта планировки.

В процессе разработки внесения изменений в проект межевания территории кадастрового квартала 59:13:0060255:

- получены сведения государственного кадастра недвижимости (кадастровый план территории (выписка из государственного кадастра недвижимости), проведен анализ и изучение полученных сведений государственного кадастра недвижимости о земельных участках, содержащихся в государственном кадастре недвижимости;
- определены координаты границы и площадь образуемого земельного участка путем перераспределения;
- подготовлены чертежи межевания территории проекта межевания территории;
- подготовлена документация по внесению изменений в проект межевания территории кадастрового квартала 59:13:0060255.

Объектом проектирования является территория площадью 765 кв.м.

Данным проектом вносятся отдельные изменения в проект межевания территории кадастрового квартала 59:13:0060255, касающиеся выполнения мероприятий в отношении границ образуемого земельного участка путем перераспределения земельного участка с кадастровым номером 59:13:0060255:445 и земель, находящихся в муниципальной собственности. Также на сегодняшний день действуют новые Правила землепользования и застройки Бардымского муниципального округа Пермского края, утвержденные постановлением администрации Бардымского муниципального округа от 21.12.2021 №292-01-01-02-1923-п (с изменениями и дополнениями от 02.06.2022 №292-01-02-963-п).

Проектируемые земельные участки согласно карты зонирования расположены в зоне Ж-1 - (ЗОНА ЗАСТРОЙКИ ИНДИВИДУАЛЬНЫМИ

ЖИЛЫМИ ДОМАМИ, МАЛОЭТАЖНЫМИ МНОГОКВАРТИРНЫМИ ЖИЛЫМИ ДОМАМИ И ДОМАМИ БЛОКИРОВАННОЙ ЗАСТРОЙКИ).

## ***2. Градостроительный анализ территории***

### ***2.1 Функционально-планировочная организация территории проектирования***

Территория в отношении которой разрабатывается документация по внесению изменений в проект межевания территории кадастрового квартала 59:13:0060255 расположена в центральной части села Барда. Согласно сведениям государственного кадастра недвижимости, земельные участки, расположенные внутри территории относятся к категории «земли населенных пунктов». Границы участков и их функциональное назначение приведены на схеме межевания территории района.

Площадь территории, отведенной под проектирование, составляет 765 кв.м. Территория застроена.

Данным проектом предлагается образование земельного участка путем перераспределения земельного участка с кадастровым номером 59:13:0060255:445 и земель, находящихся в муниципальной собственности.

Проектируемая территория расположена на восточном склоне среднерусской возвышенности на северо-западной окраине.

Анализируемый участок имеет вытянутую форму и ориентирован с юго-востока на северо-запад. Автомобильная дорога, соединяющая проектируемый район с населенным пунктом расположена вдоль восточной и южной стороны участка.

Территория участка имеет спокойный рельеф с небольшими перепадами высот, с понижением территории в северном направлении в сторону реки Казьмакты. Перепад абсолютных отметок колеблется от 136.10 на севере до 136.60 на юге.

В соответствии с Правилами землепользования и застройки Бардымского муниципального округа, утвержденными постановлением администрации Бардымского муниципального округа от 21.12.2021 № 292-01-02-1923-п (с изменениями и дополнениями от 02.06.2022 №292-01-02-963-п) проектируемый участок расположен в территориальной зоне с индексом Ж-1 - (ЗОНА ЗАСТРОЙКИ ИНДИВИДУАЛЬНЫМИ ЖИЛЫМИ ДОМАМИ, МАЛОЭТАЖНЫМИ МНОГОКВАРТИРНЫМИ ЖИЛЫМИ ДОМАМИ И ДОМАМИ БЛОКИРОВАННОЙ ЗАСТРОЙКИ).

**Таблица 2.1. Перечень земельных участков фактического землепользования и объектов капитального строительства в границах проектируемой территории**

Номер п/п	Кадастровый номер объекта недвижимости	Вид объекта недвижимости	Адрес	Площадь или основная характеристика	Категория земель	Виды разрешенного использования	Форма собственности	Примечание
1	2	3	4	5	6	7	8	
1	59:13:0060255:445	Земельный участок	Российская Федерация, Пермский край, Бардымский муниципальный округ, село Барда, улица Фрунзе	587 +/- 4.85 кв. м	Земли населенных пунктов	Служебные гаражи	Частная собственность	-

## **2.2 Действующая система землепользования**

На сегодняшний день участок проектирования застроен. Регулирование отношений, связанных с установлением прав собственников объектов, расположенных в границах проектирования основывается на комплексных мерах, определенных действующим земельным, градостроительным, жилищным и гражданским законодательством.

В характеристиках каждого формируемого земельного участка сходятся интересы как отдельного собственника объекта недвижимости, так и непосредственно соседей, а также и интересы всего сельского сообщества.

Задача межевания земельных участков является специфичной и обусловлена временным и пространственным процессом развития.

На территории поселения действует механизм адаптированного к местным условиям нормирования площадей земельных участков, формируемых под жилищное строительство. Установлены местные нормативы градостроительного проектирования для расчета площади земельных участков.

### 2.3 Градостроительные регламенты

Размеры земельных участков в границах застроенных территорий установлены с учетом фактического землепользования; в границах проектируемых земельных участков - с учетом местных нормативов градостроительного проектирования, а также с учетом Правил землепользования и застройки Бардымского муниципального округа.

В соответствии с Правилами землепользования и застройки Бардымского муниципального округа, утвержденными постановлением администрации Бардымского муниципального округа от 21.12.2021 № 292-01-02-1923-п (с изменениями и дополнениями от 02.06.2022 №292-01-02-963-п) проектируемый участок расположен в территориальной зоне с индексом Ж-1 - (ЗОНА ЗАСТРОЙКИ ИНДИВИДУАЛЬНЫМИ ЖИЛЫМИ ДОМАМИ, МАЛОЭТАЖНЫМИ МНОГОКВАРТИРНЫМИ ЖИЛЫМИ ДОМАМИ И ДОМАМИ БЛОКИРОВАННОЙ ЗАСТРОЙКИ).

#### 1. Виды разрешенного использования земельных участков и объектов капитального строительства

Виды разрешенного использования земельного участка, установленные Классификатором*		Описание видов разрешенного использования земельных участков и объектов капитального строительства
Кодовое обозначение	Наименование	
Основные виды разрешенного использования		
2.1	Для индивидуального жилищного строительства	Размещение жилого дома (отдельно стоящего здания количеством надземных этажей не более чем три, высотой не более двадцати метров, которое состоит из комнат и помещений вспомогательного использования, предназначенных для удовлетворения гражданами бытовых и иных нужд, связанных с их проживанием в таком здании, не предназначенного для раздела на самостоятельные объекты недвижимости); выращивание сельскохозяйственных культур; размещение индивидуальных гаражей и хозяйственных построек
2.1.1	Малоэтажная многоквартирная жилая застройка	Размещение малоэтажных многоквартирных домов (многоквартирные дома высотой до 4 этажей, включая мансардный); обустройство спортивных и детских площадок, площадок для отдыха; размещение объектов обслуживания жилой застройки во встроенных, пристроенных и встроенно-пристроенных помещениях малоэтажного многоквартирного дома, если общая площадь таких помещений в малоэтажном многоквартирном доме не составляет более 15% общей площади помещений дома
2.2	Для ведения	Размещение жилого дома, указанного в описании вида

Виды разрешенного использования земельного участка, установленные Классификатором*		Описание видов разрешенного использования земельных участков и объектов капитального строительства
Кодовое обозначение	Наименование	
	личного подсобного хозяйства (приусадебный земельный участок)	разрешенного использования с кодом 2.1; производство сельскохозяйственной продукции; размещение гаража и иных вспомогательных сооружений; содержание сельскохозяйственных животных
2.3	Блокированная жилая застройка	Размещение жилого дома, имеющего одну или несколько общих стен с соседними жилыми домами (количество этажей не более чем три, при общем количестве совмещенных домов не более десяти и каждый из которых предназначен для проживания одной семьи, имеет общую стену (общие стены) без проемов с соседним домом или соседними домами, расположен на отдельном земельном участке и имеет выход на территорию общего пользования (жилые дома блокированной застройки); разведение декоративных и плодовых деревьев, овощных и ягодных культур; размещение индивидуальных гаражей и иных вспомогательных сооружений; обустройство спортивных и детских площадок, площадок для отдыха
2.7	Обслуживание жилой застройки	Размещение объектов капитального строительства, размещение которых предусмотрено видами разрешенного использования с кодами 3.1, 3.2, 3.3, 3.4, 3.4.1, 3.5.1, 3.6, 3.7, 3.10.1, 4.1, 4.3, 4.4, 4.6, 5.1.2, 5.1.3, если их размещение необходимо для обслуживания жилой застройки, а также связано с проживанием граждан, не причиняет вреда окружающей среде и санитарному благополучию, не нарушает права жителей, не требует установления санитарной зоны
2.7.1	Хранение автотранспорта	Размещение отдельно стоящих и пристроенных гаражей, в том числе подземных, предназначенных для хранения автотранспорта, в том числе с разделением на машино-места, за исключением гаражей, размещение которых предусмотрено содержанием вида разрешенного использования с кодами 2.7.2 и 4.9
2.7.2	Размещение гаражей для собственных нужд	Размещение для собственных нужд отдельно стоящих гаражей и (или) гаражей, блокированных общими стенами с другими гаражами в одном ряду, имеющих общие с ними крышу, фундамент и коммуникации
4.4	Магазины	Размещение объектов капитального строительства, предназначенных для продажи товаров, торговая площадь которых составляет до 5000 кв. м



Виды разрешенного использования земельного участка, установленные Классификатором*		Описание видов разрешенного использования земельных участков и объектов капитального строительства
Кодовое обозначение	Наименование	
Условно-разрешенные виды использования		
3.1	Коммунальное обслуживание	Размещение зданий и сооружений в целях обеспечения физических и юридических лиц коммунальными услугами. Содержание данного вида разрешенного использования включает в себя содержание видов разрешенного использования с кодами 3.1.1 - 3.1.2
3.2	Социальное обслуживание	Размещение зданий, предназначенных для оказания гражданам социальной помощи. Содержание данного вида разрешенного использования включает в себя содержание видов разрешенного использования с кодами 3.2.1 - 3.2.4
3.3	Бытовое обслуживание	Размещение объектов капитального строительства, предназначенных для оказания населению или организациям бытовых услуг (мастерские мелкого ремонта, ателье, бани, парикмахерские, прачечные, химчистки, похоронные бюро)
3.4	Здравоохранение	Размещение объектов капитального строительства, предназначенных для оказания гражданам медицинской помощи. Содержание данного вида разрешенного использования включает в себя содержание видов разрешенного использования с кодами 3.4.1 - 3.4.2
3.5	Образование и просвещение	Размещение объектов капитального строительства, предназначенных для воспитания, образования и просвещения. Содержание данного вида разрешенного использования включает в себя содержание видов разрешенного использования с кодами 3.5.1 - 3.5.2
3.7	Религиозное использование	Размещение зданий и сооружений религиозного использования. Содержание данного вида разрешенного использования включает в себя содержание видов разрешенного использования с кодами 3.7.1 - 3.7.2
3.10.1	Амбулаторное ветеринарное обслуживание	Размещение объектов капитального строительства, предназначенных для оказания ветеринарных услуг без содержания животных
4.6	Общественное питание	Размещение объектов капитального строительства в целях устройства мест общественного питания (рестораны, кафе, столовые, закусочные, бары)
4.7	Гостиничное обслуживание	Размещение гостиниц, а также иных зданий, используемых с целью извлечения предпринимательской выгоды из предоставления жилого помещения для временного проживания в них
4.9	Служебные гаражи	Размещение постоянных или временных гаражей, стоянок для хранения служебного автотранспорта, используемого в целях осуществления видов деятельности, предусмотренных видами разрешенного использования с кодами 3.0, 4.0, а также для стоянки и

Виды разрешенного использования земельного участка, установленные Классификатором*		Описание видов разрешенного использования земельных участков и объектов капитального строительства
Кодовое обозначение	Наименование	
		хранения транспортных средств общего пользования, в том числе в депо
5.1	Спорт	Размещение зданий и сооружений для занятия спортом. Содержание данного вида разрешенного использования включает в себя содержание видов разрешенного использования с кодами 5.1.1 - 5.1.7
6.8	Связь	Размещение объектов связи, радиовещания, телевидения, включая воздушные радиорелейные, надземные и подземные кабельные линии связи, линии радиофикации, антенные поля, усилительные пункты на кабельных линиях связи, инфраструктуру спутниковой связи и телерадиовещания, за исключением объектов связи, размещение которых предусмотрено содержанием видов разрешенного использования с кодами 3.1.1, 3.2.3
6.9	Склады	Размещение сооружений, имеющих назначение по временному хранению, распределению и перевалке грузов (за исключением хранения стратегических запасов), не являющихся частями производственных комплексов, на которых был создан груз: промышленные базы, склады, погрузочные терминалы и доки, нефтехранилища и нефтеналивные станции, газовые хранилища и обслуживающие их газоконденсатные и газоперекачивающие станции, элеваторы и продовольственные склады, за исключением железнодорожных перевалочных складов
8.3	Обеспечение внутреннего правопорядка	Размещение объектов капитального строительства, необходимых для подготовки и поддержания в готовности органов внутренних дел, Росгвардии и спасательных служб, в которых существует военизированная служба; размещение объектов гражданской обороны, за исключением объектов гражданской обороны, являющихся частями производственных зданий
12.0	Земельные участки (территории) общего пользования	Земельные участки общего пользования. Содержание данного вида разрешенного использования включает в себя содержание видов разрешенного использования с кодами 12.0.1 - 12.0.2
13.2	Ведение садоводства	Осуществление отдыха и (или) выращивания гражданами для собственных нужд сельскохозяйственных культур; размещение для собственных нужд садового дома, жилого дома, указанного в описании вида разрешенного использования с кодом 2.1, хозяйственных построек и

Виды разрешенного использования земельного участка, установленные Классификатором*		Описание видов разрешенного использования земельных участков и объектов капитального строительства
Кодовое обозначение	Наименование	
		гаражей для собственных нужд

2. Предельные размеры земельных участков и предельные параметры разрешенного строительства, реконструкции объектов капитального строительства, установленные в соответствии с частью 1 статьи 38 Градостроительного кодекса Российской Федерации

№ п/п	Код вида использования	Наименование параметра	Значение параметра	Единица измерения
1.	Максимальная площадь земельного участка: за исключением видов использования:		Не подлежит установлению	
	2.1	Для индивидуального жилищного строительства	2500	кв.м
	2.1.1	Малоэтажная многоквартирная застройка	3600	кв.м
	2.2	Для ведения личного подсобного хозяйства	2500	кв.м
	2.3	Блокированная жилая застройка	2500	кв.м
	3.3	Бытовое обслуживание	1000	кв.м
	4.4	Магазины	1300	кв.м
	4.6	Общественное питание	1000	кв.м
	4.7	Гостиничное обслуживание	1000	кв.м
	4.9	Служебные гаражи	1000	кв.м
	2.7.1, 2.7.2	Гаражи	300	
	13.1	Ведение огородничества	2500	кв.м
13.2	Ведение садоводства	2000		
2.	Минимальная площадь земельного участка: за исключением видов использования:		Не подлежит установлению	
	2.1	Для индивидуального жилищного строительства	700	кв.м
	2.1.1	Малоэтажная многоквартирная застройка	450	кв.м
	2.2	Для ведения личного подсобного хозяйства	700	кв.м
	2.3	Блокированная жилая застройка	100	кв.м
	3.3	Бытовое обслуживание	200	кв.м

№ п/п	Код вида использования	Наименование параметра	Значение параметра	Единица измерения
	4.4	Магазины	200	кв.м
	4.6	Общественное питание	200	кв.м
	4.7	Гостиничное обслуживание	200	кв.м
	4.9	Служебные гаражи	200	кв.м
	2.7.1, 2.7.2.	Гаражи	50	
	13.1	Ведение огородничества	100	кв.м
	13.2	Ведение садоводства	700	
3.	Минимальный отступ от границ земельного участка до места допустимого размещения зданий, строений (за исключением границ со стороны территории общего пользования, где отступ определяется с учетом красных линий и линий регулирования застройки, установленных проектом планировки территории, границ смежных земельных участков при блокированной жилой застройке, а также сложившейся линии застройки)		3	м
4.	Предельное количество этажей: за исключением видов использования:		3	этаж
	2.1.1	Малоэтажная многоквартирная застройка	4	этаж
	6.8	Связь	30	м
5.	Максимальный процент застройки, определяемый как отношение суммарной площади земельного участка, которая может быть застроена, ко всей площади земельного участка: за исключением видов использования:		60	%
	2.1	Для индивидуального жилищного строительства	30	%
	2.2	Для ведения личного подсобного хозяйства (приусадебный земельный участок)	30	%
	3.1	Коммунальное обслуживание	50	%
	3.3	Бытовое обслуживание	50	%
	4.4	Магазины	70	%
	4.7	Гостиничное обслуживание	50	%
	4.6	Общественное питание	50	%
	4.9	Служебные гаражи	50	%
6	Минимальная ширина земельного участка			
	2.1	Для индивидуального жилищного строительства	17	м
	2.2	Для ведения личного подсобного хозяйства (приусадебный земельный)	17	м

№ п/п	Код вида использования	Наименование параметра	Значение параметра	Единица измерения
		участок)		

Не учитывать предельные параметры для земельных участков поставленных на учет до вступления в силу настоящих Правил землепользования и застройки Бардымского муниципального округа.

В сельских населенных пунктах размещаемые в пределах жилой зоны группы сараев должны содержать не более 30 блоков каждая.

Сараи для скота и птицы следует предусматривать на расстоянии от окон жилых помещений дома:

- одиночные или двойные - не менее 15 метров;
- до 8 блоков - не менее 25 метров;
- свыше 8 до 30 блоков - не менее 50 метров.

Площадь застройки сблокированных сараев не должна превышать 800 квадратных метров [12].

Расстояния от сараев для скота и птицы до шахтных колодцев должно быть не менее 50 метров.

Разведение и содержание домашних животных и птиц сверх максимального предельного количества голов, установленных органом местного самоуправления, и диких животных (волков, лосей, лисиц и др.) разрешается на территории зон сельскохозяйственного использования для сельскохозяйственного производства с установлением санитарно-защитных зон от территории жилых зон в зависимости от количества животных и птиц.

В жилой зоне населенных пунктов допускается разведение пчелосемей на земельных участках, принадлежащих гражданам на праве собственности, постоянного (бессрочного) пользования или пожизненного наследуемого владения, а также предоставленных гражданам по договорам аренды, при этом:

- территория содержания пчел со сторон, граничащих с земельными участками, предоставленными другим гражданам для индивидуального жилищного строительства или ведения личного подсобного хозяйства, садоводства или огородничества, должна быть огорожена сплошным забором или густым кустарником высотой не менее 2 метров;

- расстояние от ульев с пчелиными семьями до границ земельного участка, огороженных забором или кустарником, должно составлять не менее 6 метров, до неогороженных границ - не менее 10 метров;

- количество ульев на 100 кв. м земельного участка - не более 6.

На территориях с застройкой усадебными, одно-, двухквартирными домами расстояние от окон жилых комнат до стен соседнего дома и хозяйственных построек (сарая, автостоянки, бани), расположенных на соседних земельных участках, должно быть не менее 6 метров.

Не допускается размещать со стороны улиц вспомогательные строения, за исключением автостоянок и гаражей.

Предприятия обслуживания, разрешенные "по праву застройки", размещаются в первых этажах, выходящих на улицы жилых домов или пристраиваются к ним при условии, что загрузка предприятий и входы для посетителей располагаются со стороны улицы и при обеспечении парковочными местами, согласно действующих норм для автостоянок временного хранения автотранспорта.

Требования к ограждению земельных участков, на которых расположены индивидуальные жилые дома: характер ограждения и его высота должны быть единообразными как минимум на протяжении одного квартала с обеих сторон улицы. Высота не более 1.8м.

Ограждение земельных участков, на которых находятся многоквартирные жилые дома, не допускается, за исключением декоративного ограждения высотой не более 0,5 м.

Не допускается новое строительство и реконструкция зданий общественно-делового назначения без приспособлений для доступа маломобильных групп населения и использования их инвалидами.

На территории застройки индивидуальными жилыми домами автостоянки размещаются в пределах отведенного участка.

На территории малоэтажной застройки на приусадебных участках запрещается строительство стоянок для грузового транспорта и транспорта для перевозки людей, находящегося в личной собственности, кроме автотранспорта грузоподъемностью менее 1,5 тонны.

Хозяйственные площадки предусматриваются на приусадебных участках (кроме площадок для мусоросборников, размещенных из расчета 1 контейнер на 10 домов), но не далее 100 метров от входа в дом.

В условиях нецентрализованного водоснабжения дворовые уборные должны быть удалены от колодцев и каптажей родников на расстояние не менее 50 метров.

На территории частного домовладения места расположения мусоросборников, дворовых туалетов и помойных ям должны определяться домовладельцами.

Мусоросборники, дворовые туалеты и помойные ямы должны быть расположены на расстоянии не менее 1 метра от границ участка домовладения и иметь накопитель.

Расстояния:

- от площадок с контейнерами для отходов, до границ участков жилых домов, детских учреждений не менее 50 метров;

- от газорегуляторных пунктов до границ участков жилых домов - не менее 15 метров;

- от трансформаторных подстанций до границ участков жилых домов - не менее 10 метров;

- от края лесопаркового массива до границ ближних участков жилой застройки - не менее 30 метров.

Расстояние между жилым строением и границей соседнего участка измеряется от цоколя дома или от стены дома (при отсутствии цоколя), если элементы дома (эркер, крыльцо, навес, свес крыши и др.) выступают не более чем на 50 см от плоскости стены. Если элементы выступают более чем на 50 см, расстояние измеряется от выступающих частей или от проекции их на землю (консольный навес крыши, элементы второго этажа, расположенные на столбах и др.).

При возведении на участке хозяйственных построек, располагаемых на расстоянии 1 м от границы соседнего садового участка, скат крыши следует ориентировать на свой участок.

Минимальные расстояния между постройками по санитарно-бытовым условиям должны быть:

- до душа, бани (сауны) – 8 метров;
  - от шахтного колодца до уборной и компостного устройства в зависимости от направления движения грунтовых вод – 50 метров (при соответствующем гидрогеологическом обосновании может быть увеличено).
- Указанные расстояния должны соблюдаться как между постройками на одном участке, так и между постройками, расположенными на смежных участках.

## ***2.4 Ограничения использования территории***

На земельный участок с кадастровым номером 59:13:0060255:445 имеются следующие ограничения:

Площадь (м <sup>2</sup> )	Содержание ограничения в использовании или ограничения права на объект недвижимости или обременения объекта недвижимости
1	2
18	Ограничения прав на земельный участок, предусмотренные статьями 56, 56.1 Земельного кодекса Российской Федерации, Постановление «О порядке установления охранных зон объектов электросетевого хозяйства и особых условий использования земельных участков, расположенных в границах таких зон» № 160 от 24.02.2009, срок действия: 22.09.2022
5	Ограничения прав на земельный участок, предусмотренные статьями 56, 56.1 Земельного кодекса Российской Федерации, Постановление «О порядке установления охранных зон объектов электросетевого хозяйства и особых условий использования земельных участков, расположенных в границах таких зон» № 160 от 24.02.2009, срок действия: 22.09.2022
25	Иные ограничения (обременения) прав

Зоны ограничений (обременений) для сетей инженерной инфраструктуры определялись, исходя из нормативной документации:

Постановление Правительства РФ №160 от 24.02.2009 г. (охранная зона вдоль воздушных линий электропередач устанавливается в виде части поверхности участка земли воздушного пространства (на высоту, соответствующую высоте опор воздушных линий электропередач), ограниченной параллельными вертикальными плоскостями, отстоящими по

обе стороны линии электропередачи от крайних проводов при не отклоненном их положении на расстоянии 2м (до 1кВ), 10м (1-20 кВ), 15 м (35 кВ) и 20м (110 кВ), вдоль подземных кабельных линий электропередачи - в виде части поверхности участка земли, расположенного под ней участка недр (на глубину, соответствующую глубине прокладки кабельных линий электропередачи), ограниченной параллельными вертикальными плоскостями, отстоящими по обе стороны линии электропередачи от крайних кабелей на расстоянии 1м (при прохождении кабельных линий напряжением до 1кВ в городах под тротуарами - на 0,6м в сторону зданий и сооружений и на 1 м в сторону проезжей части улицы);

Ограничение в использовании объектов недвижимости в границах зоны с особыми условиями использования территории ВЛ 0,4 кВ от КТП № 2427, ВЛ 0,4 кВ от КТП № 2680, КЛ 0,4 кВ от КТП № 2680 устанавливается в соответствии с Постановлением Правительства РФ от 24.02.2009 №160 «О порядке установления охранных зон объектов электросетевого хозяйства и особых условий использования земельных участков, расположенных в границах таких зон»: 8. В охранных зонах запрещается осуществлять любые действия, которые могут нарушить безопасную работу объектов электросетевого хозяйства, в том числе привести к их повреждению или уничтожению, и (или) повлечь причинение вреда жизни, здоровью граждан и имуществу физических или юридических лиц, а также повлечь нанесение экологического ущерба и возникновение пожаров, в том числе: а) набрасывать на провода и опоры воздушных линий электропередачи посторонние предметы, а также подниматься на опоры воздушных линий электропередачи; б) размещать любые объекты и предметы (материалы) в пределах созданных в соответствии с требованиями нормативно-технических документов проходов и подъездов для доступа к объектам электросетевого хозяйства, а также проводить любые работы и возводить сооружения, которые могут препятствовать доступу к объектам электросетевого хозяйства, без создания необходимых для такого доступа проходов и подъездов; в) находиться в пределах огороженной территории и помещениях распределительных устройств и подстанций, открывать двери и люки распределительных устройств и подстанций, производить переключения и подключения в электрических сетях (указанное требование не распространяется на работников, занятых выполнением разрешенных в установленном порядке работ), разводить огонь в пределах охранных зон вводных и распределительных устройств, подстанций, воздушных линий электропередачи, а также в охранных зонах кабельных линий электропередачи; г) размещать свалки; д) производить работы ударными механизмами, сбрасывать тяжести массой свыше 5 тонн, производить сброс и



слив едких и коррозионных веществ и горюче-смазочных материалов. 10. В пределах охранных зон без письменного решения о согласовании сетевых организаций юридическим и физическим лицам запрещаются: а) строительство, капитальный ремонт, реконструкция или снос зданий и сооружений; б) горные, взрывные, мелиоративные работы, в том числе связанные с временным затоплением земель; в) посадка и вырубка деревьев и кустарников; г) проезд машин и механизмов, имеющих общую высоту с грузом или без груза от поверхности дороги более 4,5 метра (в охранных зонах воздушных линий электропередачи); з) полив сельскохозяйственных культур в случае, если высота струи воды может составить свыше 3 метров (в охранных зонах воздушных линий электропередачи); и) полевые сельскохозяйственные работы с применением сельскохозяйственных машин и оборудования высотой более 4 метров. 11. В охранных зонах, установленных для объектов электросетевого хозяйства напряжением до 1000 вольт, помимо действий, предусмотренных пунктом 10 настоящих Правил, без письменного решения о согласовании сетевых организаций запрещается: а) размещать детские и спортивные площадки, стадионы, рынки, торговые точки, полевые станы, загоны для скота, гаражи и стоянки всех видов машин и механизмов, садовые, огородные и дачные земельные участки, объекты садоводческих, огороднических или дачных некоммерческих объединений, объекты жилищного строительства, в том числе индивидуального (в охранных зонах воздушных линий электропередачи); б) складировать или размещать хранилища любых, в том числе горюче-смазочных, материалов.

СанПиН 2.1.41110.02 Зоны санитарной охраны источников водоснабжения и водопроводов питьевого назначения. Санитарно-защитная полоса водопровода.

Постановление правительства Российской Федерации от 20.11.2000 №878 «Правила охраны газораспределительных сетей» (Для газораспределительных сетей устанавливаются следующие охранные зоны:

а) вдоль трасс наружных газопроводов - в виде территории, ограниченной условными линиями, проходящими на расстоянии 2 метров с каждой стороны газопровода).

На земельные участки, входящие в охранные зоны газораспределительных сетей налагаются ограничения (обременения), которыми запрещается: а) строить объекты жилищно-гражданского и производственного назначения; б) сносить и реконструировать мосты, коллекторы, автомобильные и железные дороги с расположенными на них газораспределительными сетями без предварительного выноса этих газопроводов по согласованию с эксплуатационными организациями; в)

разрушать берегоукрепительные сооружения, водопропускные устройства, земляные и иные сооружения, предохраняющие газораспределительные сети от разрушений; г) перемещать, повреждать, засыпать и уничтожать опознавательные знаки, контрольно-измерительные пункты и другие устройства газораспределительных сетей; д) устраивать свалки и склады, разливать растворы кислот, солей, щелочей и других химически активных веществ; е) огораживать и перегораживать охранные зоны, препятствовать доступу персонала эксплуатационных организаций к газораспределительным сетям, проведению обслуживания и устранению повреждений газораспределительных сетей; ж) разводить огонь и размещать источники огня; з) рыть погреба, копать и обрабатывать почву сельскохозяйственными и мелиоративными орудиями и механизмами на глубину более 0,3 метра; и) открывать калитки и двери газорегуляторных пунктов, станций катодной и дренажной защиты, люки подземных колодцев, включать или отключать электроснабжение средств связи, освещения и систем телемеханики; к) набрасывать, приставлять и привязывать к опорам и надземным газопроводам, ограждениям и зданиям газораспределительных сетей посторонние предметы, лестницы, влезать на них; л) самовольно подключаться к газораспределительным сетям.

### ***3. Проектные решения***

#### ***3.1 Образование земельных участков***

При разработке документации по внесению изменений в проект межевания территории кадастрового квартала 59:13:0060255 образован 1 земельный участок путем перераспределения земельного участка с кадастровым номером 59:13:0060255:445 и земель, находящихся в муниципальной собственности по ул.Фрунзе.

При формировании границ земельного участка было обеспечено соблюдение следующих требований:

- границы проектируемых земельных участков устанавливаются в зависимости от функционального назначения территориальной зоны и обеспечения условий эксплуатации объектов недвижимости, включая проезды, проходы к ним;
- границы существующих землепользований не подлежат изменению, за исключением случаев изъятия земель для государственных и общественных нужд в соответствии с

законодательством или при согласии землепользователя на изменение границ земельных участков;

- межеванию не подлежат территории, занятые транспортными и инженерными коммуникациями и сооружениями, а также земли общего пользования.

Общая площадь проектируемой территории составит 765 кв.м.

Количество отведенных участков для размещения объектов торговли –

1.

Количество образуемых земельных участков – 1.

Площадь образуемого земельного участка :ЗУ445/1 – 765±10кв.м

Каталог координат участков межевания территории приведен в Приложении.

### ***3.2 Порядок формирования границ земельных участков***

На данной территории согласно представленным данным действует норматив градостроительного проектирования местного уровня, который устанавливает требования по расчету площади земельных участков объектов градостроительной деятельности, планируемых к размещению.

Расчет площади земельных участков объектов жилой застройки учитывает объемно-композиционное и планировочное решение, принятое проектом планировки данной территории и выполнен на основании проектных показателей.

Принцип расчета площадей земельных участков объектов проектирования, и формирования границ, основан на необходимости создания благоприятной среды проживания, обеспечения гражданских прав, условий доступа к объектам, их содержания и обслуживания. Основываясь на данном принципе формирование земельных участков позволяет обеспечить требуемые условия, а также выделить в общей системе объектов землеустройства территории общего пользования, которые в свою очередь являются связующим звеном пространственного взаимоотношения населения.

Работы по землеустройству, действующих на территории Российской Федерации, и учитывает следующие виды работ:

- полевое обследование и оценку состояния пунктов опорной межевой сети - опорных межевых знаков;
- составление технического проекта (задания) межевания земель;
- уведомление собственников, владельцев и пользователей смежных земельных участков о производстве работ;

- согласование и закрепление на местности межевыми знаками границ земельного участка с собственниками, владельцами и пользователями смежных земельных участков;
- сдачу пунктов ОМС на наблюдение за сохранностью;
- определение координат пунктов ОМС и межевых знаков;
- определение площади земельного участка;
- составление чертежа границ земельного участка;
- контроль и приемку результатов межевания производителем работ, государственный контроль за установлением и сохранностью межевых знаков, формирование межевого дела;
- утверждение его в установленном порядке;
- осуществление постановки на государственный кадастровый учет.

Вынос межевых знаков на местность необходимо выполнить в комплексе землеустроительных работ с обеспечением мер по уведомлению заинтересованных лиц и согласованию с ними границ.

Установление границ земельных участков на местности должно быть выполнено в комплексе работ по одновременному выносу красных и других линий.

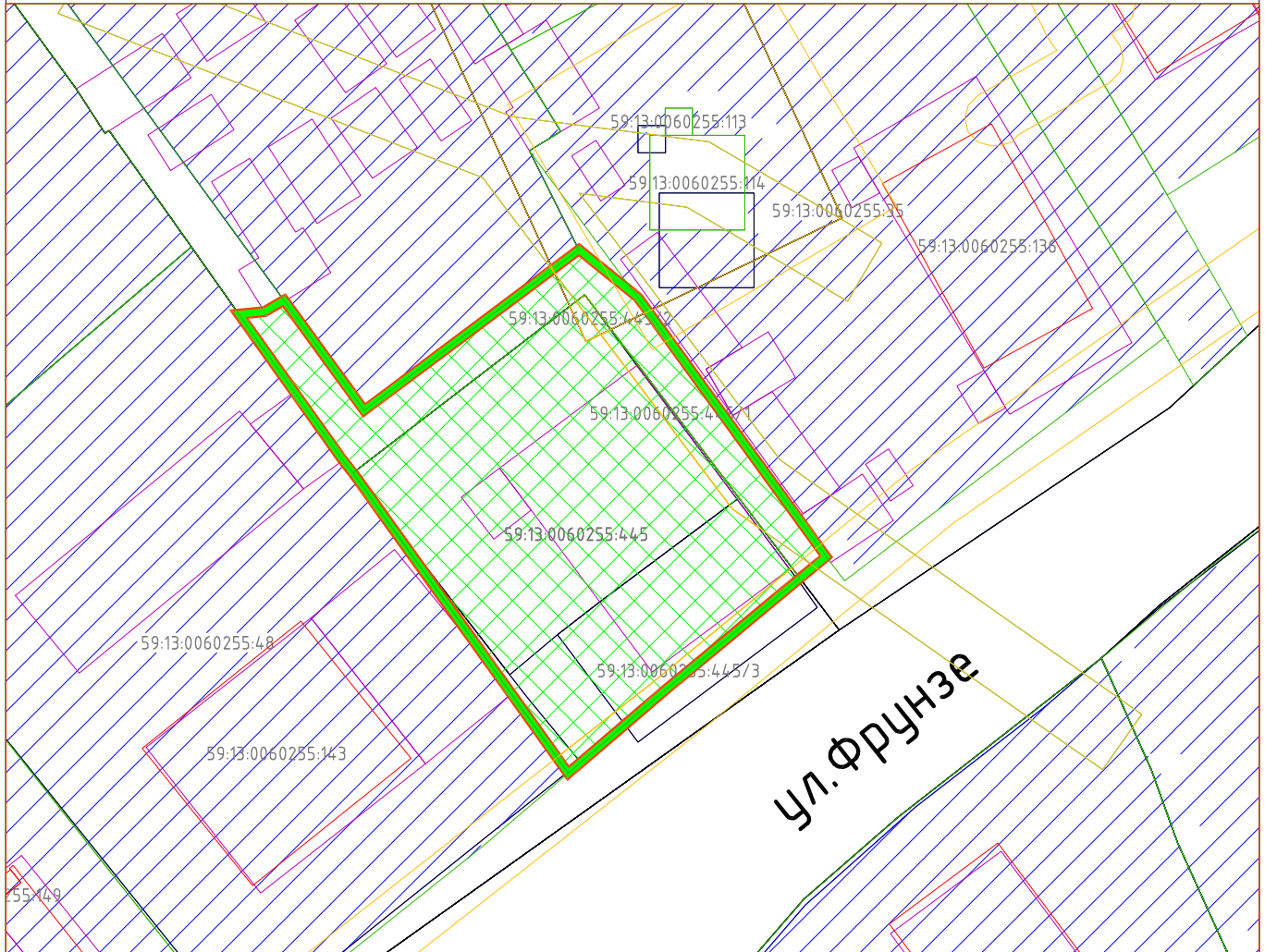
### 3.3 Каталог координат поворотных точек границ земельных участков

Обозначение земельного участка		:3У445/1		
Обозначение характерных точек границ	Координаты, м		Ср.кв.др. погрешность положения характерной точки (М <sub>0</sub> ), м	Описание закрепления точки
	Х	У		
1	2	3	4	5
n1	396384,97	2191283,55	0,1	-
n2	396385,15	2191285,44	0,1	-
n3	396386,00	2191286,87	0,1	-
n4	396377,87	2191292,79	0,1	-
n5	396389,73	2191308,63	0,1	-
n6	396386,21	2191312,98	0,1	-
n7	396367,07	2191326,87	0,1	-
n8	396365,47	2191324,94	0,1	-
n9	396357,20	2191314,98	0,1	-
n10	396351,08	2191307,84	0,1	-
n11	396357,93	2191302,94	0,1	-
n12	396373,25	2191291,96	0,1	-
n13	396374,18	2191291,23	0,1	-
n14	396379,22	2191287,63	0,1	-
n15	396384,18	2191284,11	0,1	-
n1	396384,97	2191283,55	0,1	-




## **Графические материалы**

Внесение изменений в проект межевания территории в отношении кадастрового квартала 59:13:0060255, расположенного по адресу: Пермский край, Бардымский муниципальный округ, с.Барда

Схема границ земельных участков на кадастровом плане



Условные обозначения

-  Граница проектирования
-  Планируемые границы земельного участка 59:13:0060243:38
- н56 Намера поворотных точек уточняемого земельного участка
- 59:13:0060127:46 Обозначение земельных участков по сведениям ГКН
-  Границы земельных участков по сведениям ГКН

Инв. № подл. Подпись и дата. Взам. инв. №							10-22-ППТ		
							Внесение изменений в проект межевания территории в отношении кадастрового квартала 59:13:0060255, расположенного по адресу: Пермский край, Бардымский муниципальный округ, с.Барда		
	Изм.	Кол.уч.	Лист	№ док.	Подпись	Дата	Масштаб	Лист	Листов
	Разраб	Мустаев И.А.			<i>И</i>	12.22	Схема границ земельных участков на кадастровом плане Масштаб 1:500		
						ИП Мустаев И.А.			

**РОССИЙСКАЯ ФЕДЕРАЦИЯ**  
**ИНДИВИДУАЛЬНЫЙ ПРЕДПРИНИМАТЕЛЬ**  
**МУСТАЕВ ИЛГИЗ АГЛЯМОВИЧ**  
свидетельство 59 №003834227 от 15.06.2011г.  
ИНН: 311594416600015

**Внесение изменений**  
**в проект межевания территории**  
в отношении кадастрового квартала №59:13:0060255,  
расположенного по адресу: Пермский край,  
Бардымский муниципальный округ,  
с. Барда

**Материалы по обоснованию**  
**10-22-ПМТ**

Индивидуальный предприниматель

И.А.Мустаев



Барда, 2022

## Состав проекта

№	Наименование	Масштаб	Кол. листов	Гриф секр.
1	2	3	4	5
<u>Текстовые материалы</u>				
1	Пояснительная записка Том 1. «Внесение изменений в проект межевания в отношении кадастрового квартала №59:13:0060255, расположенного по адресу: Пермский край, Бардымский муниципальный округ, с. Барда» Материалы по обоснованию		23	Н/С
3	Пояснительная записка Том 2. «Внесение изменений в проект межевания в отношении кадастрового квартала №59:13:0060255, расположенного по адресу: Пермский край, Бардымский муниципальный округ, с. Барда» Проект межевания территории. Основная часть		21	Н/С
<u>Графические материалы</u>				
№ на схеме	Материалы по обоснованию			
2	Функциональное зонирование	1:1000		Н/С
Проект межевания				
9	Чертеж межевания	1:1000	1	Н/С



## СОДЕРЖАНИЕ

### Том 1. Проект планировки

#### Оглавление

Введение .....	4
Раздел I Существующее положение .....	6
1. Анализ современного использования территории.....	6
1.1. Оценка современной градостроительной ситуации .....	6
1.2. Природно-климатические характеристики района проектирования .....	7
1.3. Инженерно-геологические условия.....	8
1.4. Существующая застройка и население.....	9
2. Градостроительные регламенты .....	10
Раздел II Проектные предложения .....	18
3. Обоснование архитектурно-планировочных и объемно-пространственных решений, характеристика конструктивных решений, установка красных линий, организация рельефа .....	18
3.1. Архитектурно-планировочные и объемно-пространственные решения, характеристика конструктивных решений .....	18
3.2. Характеристика конструктивных решений .....	19
3.3. Установка красных линий .....	19
7. Предложения по межеванию территории.....	20
8. Планировочные ограничения, предложения по установлению сервитутов ..	20

## Введение

Документация по внесению изменений в проект межевания территории в отношении кадастрового квартала №59:13:0060255, расположенного по адресу: Пермский край, Бардымский муниципальный округ, с. Барда разработана индивидуальным предпринимателем Мустаевым И.А. (квалификационный аттестат кадастрового инженера № 59-11-403 от 11.05.2011, Ассоциация «Саморегулируемая организация кадастровых инженеров регионов Урала и Поволжья» (Ассоциация «СРО КИРУиП»)) на основании договора в соответствии с Заданием заказчика, распоряжения администрации Бардымского муниципального округа №292-01-03-803-р от 29.11.2022, технического задания на разработку документации проекта планировки.

Данным проектом вносятся отдельные изменения в проект межевания территории кадастрового квартала 59:13:0060255, касающиеся выполнения мероприятий в отношении границ образуемого земельного участка путем перераспределения земельного участка с кадастровым номером 59:13:0060255:445 и земель, находящихся в муниципальной собственности. Также на сегодняшний день действуют новые Правила землепользования и застройки Бардымского муниципального округа Пермского края, утвержденные постановлением администрации Бардымского муниципального округа от 21.12.2021 №292-01-01-02-1923-п (с изменениями и дополнениями от 02.06.2022 №292-01-02-963-п).

Подготовка проекта внесения изменений выполнена в соответствии с действующими законодательными и нормативными документами:

Земельный кодекс Российской Федерации от 25.10.2001 № 136-ФЗ (действующая редакция);

Градостроительный кодекс Российской Федерации от 29.12.2004 № 190-ФЗ (действующая редакция);

Федеральный закон от 27 декабря 2002 г. № 184-ФЗ «О техническом регулировании»;

Федеральный закон от 06 октября 2003г. № 131-ФЗ (ред. от 25.07.2011) «Об общих принципах организации местного самоуправления в Российской Федерации» (действующая редакция);

Федеральный закон от 29 декабря 2004 г. № 188-ФЗ «Жилищный кодекс Российской Федерации» (действующая редакция);

Федеральный закон от 13.07.2015 № 218-ФЗ «О государственной регистрации недвижимости»;

Федеральный закон от 24.07.2007 № 221-ФЗ «О кадастровой деятельности»;

Федеральный закон от 30.12.2015 № 431-ФЗ «О геодезии, картографии и пространственных данных и о внесении изменений в отдельные законодательные акты Российской Федерации»;

Приказ Федеральной службы государственной регистрации, кадастра и картографии (Росреестр) от 23 октября 2020 г. N П/0393 "Об утверждении требований к точности и методам определения координат характерных точек границ земельного участка, требований к точности и методам определения координат характерных точек контура здания, сооружения или объекта незавершенного строительства на земельном участке, а также требований к определению площади здания, сооружения, помещения, машино-места";

Приказ Федеральной службы государственной регистрации, кадастра и картографии от 21 октября 2020 г. N П/0391 об установлении порядка уведомления правообладателями объектов недвижимости, на которых находятся пункты государственной геодезической сети, государственной нивелирной сети и государственной гравиметрической сети, а также лицами, выполняющими геодезические и картографические работы, федерального органа исполнительной власти, уполномоченного на оказание государственных услуг в сфере геодезии и картографии, о случаях повреждения или уничтожения пунктов государственной геодезической сети, государственной нивелирной сети и государственной гравиметрической сети;

«Инструкция по межеванию земель» утвержденная Роскомземом 08.04.1996;

СП 47.13330.2016 «Инженерные изыскания для строительства. Основные положения. Актуализированная редакция СНиП 11-02-96»;

СП 11-104-97 «Инженерно-геодезические изыскания для строительства»;

СП 42.13330.2016 «Градостроительство. Планировка и застройка городских и сельских поселений. Актуализированная редакция СНиП 2.07.01-89\*»;

СНиП 2-04-04-2003 Инструкция о порядке разработки, согласования, экспертизы и утверждения градостроительной документации;

РДС 30-201-98 Инструкция о порядке проектирования и установления красных линий в городах и других населённых пунктах Российской Федерации;

Постановление Правительства РФ от 24 февраля 2009г. № 160 «О порядке установления охранных зон объектов электросетевого хозяйства и особых условий использования земельных участков, расположенных в границах таких зон» (вместе с «Правилами установления охранных зон объектов электросетевого хозяйства и особых условий использования земельных участков, расположенных в границах таких зон»);

СНиП 23-01-99\* «Строительная климатология»;

СанПиН 2.1.5.980-00 «Водоотведение населенных мест, санитарная охрана водных объектов»;

СанПиН 2.1.4.1110-02. «Зоны санитарной охраны источников водоснабжения и водопроводов питьевого назначения»;

СанПиН 2.2.1/2.1.1.1200-03 «Санитарно-защитные зоны и санитарная классификация предприятий, сооружений и иных объектов»;

Генеральный план Бардымского муниципального округа Пермского края, утвержденный решением Думы Бардымского муниципального округа от 15.12.2021 №356;

Правила землепользования и застройки Бардымского муниципального округа Пермского края, утвержденные постановлением администрации Бардымского муниципального округа от 21.12.2021 №292-01-01-02-1923-п.

И другими нормами и стандартами, а также в соответствии с ранее разработанной градостроительной документацией, материалами исходных данных представленных Заказчиком.

### **Цели и задачи проекта.**

Данным проектом вносятся отдельные изменения в проект межевания территории кадастрового квартала 59:13:0060255, касающиеся выполнения мероприятий в отношении границ образуемого земельного участка путем перераспределения земельного участка с кадастровым номером 59:13:0060255:445 и земель, находящихся в муниципальной собственности. Также на сегодняшний день действуют новые Правила землепользования и застройки Бардымского муниципального округа Пермского края, утвержденные постановлением администрации Бардымского муниципального округа от 21.12.2021 №292-01-01-02-1923-п (с изменениями и дополнениями от 02.06.2022 №292-01-02-963-п).

Объектом проектирования является территория площадью 765 кв.м.

## **Раздел I Существующее положение**

### **1. Анализ современного использования территории**

#### **1.1. Оценка современной градостроительной ситуации**

Площадь рассматриваемой территории ориентировочно составляет 765 кв.м..

С.Барда – центр Бардымского муниципального округа Пермского края.

Проектируемая территория расположена на восточном склоне среднерусской возвышенности на северо-западной окраине.

Современный рельеф сформировался, главным образом, под влиянием реки Казьмакты. Анализируемый участок имеет вытянутую форму и ориентирован с юго-запада на северо-восток. Участок расположен в центре с.Барда в границах территориальной зоны общественно-жилого назначения.

Территория участка имеет спокойный рельеф с небольшими перепадами высот, с понижением территории в северном направлении в сторону реки Казьмакты. Перепад абсолютных отметок колеблется от 136.10 на севере до 136.60 на юге.

Проектируемая территория со всех сторон граничит – общественно-деловой, коммерческой застройкой.

В соответствии с Правилами землепользования и застройки Бардымского муниципального округа, утвержденными постановлением администрации Бардымского муниципального округа от 21.12.2021 № 292-01-02-1923-п (с изменениями и дополнениями от 02.06.2022 №292-01-02-963-п) проектируемый участок расположен в территориальной зоне с индексом Ж-1 - (ЗОНА ЗАСТРОЙКИ ИНДИВИДУАЛЬНЫМИ ЖИЛЫМИ ДОМАМИ, МАЛОЭТАЖНЫМИ МНОГОКВАРТИРНЫМИ ЖИЛЫМИ ДОМАМИ И ДОМАМИ БЛОКИРОВАННОЙ ЗАСТРОЙКИ).

Озеленение территорий общего пользования предусмотрено посадкой лиственных деревьев.

На проектируемой территории памятники истории, культуры и археологии отсутствуют.

## **1.2. Природно-климатические характеристики района проектирования**

С.Барда находится в зоне умеренно-континентального климата и относится к Предуральской лесной зоне, с продолжительной и многоснежной зимой и сравнительно коротким умеренно-теплым летом.

Среднегодовая температура воздуха равна +1.4 С. Самый холодный месяц – январь со среднемесячной температурой - 15,8 С. Самый теплый месяц июль +18С. Сумма положительных температур воздуха выше +10 С, составляет 1757 С.

Число дней с устойчивой среднесуточной температурой выше +10 С равно 129. Средняя продолжительность безморозного периода 107 дней, начинается с конца мая и заканчивается 28 сентября. Среднее количество осадков за год составляет 497 мм. Большая часть осадков выпадает в виде дождя - 60-70% (с апреля по октябрь), меньшая в виде снега -25-40% (ноябрь-март). Наибольшее количество осадков приходится на июль-август, а наименьшее на февраль-март.

Снежный покров появляется в конце октября - в начале ноября. Средняя толщина снежного покрова составляет 60-70 см. Обычно наибольшей высоты снежный покров достигает к 20 марта, после этого он начинает таять.

### **1.3. Инженерно-геологические условия**

**Рельеф. Геологическое строение.** Территория района находится на восточной окраине Русской платформы. На территории района сохранились фрагменты V и VI надпойменных террас, датируемых неогеном и палеогеном, и нерасчлененные, предположительно мезозойские отложения общей мощностью 32 м (суглинки, глины, супеси, галечники).

На поверхности под слоем четвертичных отложений распространены позднепермские отложения татарского яруса и белебеевской свиты казанского яруса общей мощностью 370м. Они представлены песчаниками, алевролитами, аргиллитами, линзами конгломератов. В подошве прослой известняков.

Вся поверхность покрыта суглинками четвертичного возраста.

Рельеф представляет собой пологоволнистую равнину с абсолютными отметками 136 метров. Отмечается слабый уклон в сторону реки Тулва, протекающей в северной части проектируемой территории.

В 2005 году естественнонаучным институтом г. Перми была выполнена работа «Инженерно-геологического районирования территории Пермского края на поиски общераспространенных полезных ископаемых». В результате проведения типологического инженерно-геологического районирования территории Пермского края по литолого-генетическому принципу инженерно-геологические районы были подразделены на крупные участки (участки первого порядка).

Выделено 4 типа участков (и 3 промежуточные категории):

- 1 – благоприятные (требуется обычная инженерная подготовка);
- 2 – условно благоприятные (требуется значительная инженерная подготовка);
- 3 – ограниченно благоприятные (требуется сложная инженерная подготовка);
- 4 – неблагоприятные (требуются специальные трудноосуществимые методы инженерной подготовки).

Согласно этому ранжированию Бардымский муниципальный район относится к условно благоприятным районам, местами с промежуточной категорией близкой к ограниченно благоприятным.

**Гидрография.** Главной водной артерией Бардымского сельского поселения является река Тулва, длина 118км. Она течет с востока на север по северо-восточной границе поселения и относится к категории равнинных рек, характеризуется широкой поймой, небольшими уклонами, спокойным течением

и умеренно развитой извилистостью. Скорость течения воды в межень (наиболее летний и зимний уровни воды) составляет в плесах 0,1-0,4 м/с и на перекатах до 1 м/с. Начало половодья в среднем 10 апреля, а ледообразование возникает во второй декаде ноября. Абсолютные отметки поверхности поймы изменяются в пределах 117 -120м. Площадь водосбора реки 3530 км<sup>2</sup>, площадь водосбора в створе гидрологического поста Барда - 1890 км<sup>2</sup>.

Гидрографическая характеристика водных объектов с.Барда приведена в таблице 1.3.1.

**Таблица 1.3.1. Гидрографическая характеристика водных объектов**

№	Название реки	Водоприемник	Расстояние от устья, км	Протяженность, км	Площадь водосбора, км <sup>2</sup>
	Тулва	Воткинское водохранилище	493	118	3530
	Барда	Тулва	43	75	545
	Казьмакты	Тулва	38	19	60

#### **1.4. Существующая застройка и население.**

На сегодняшний день на проектируемой территории размещено здание гаража.

Проезд к гаражу осуществляется с улицы Фрунзе.

**Таблица 1.4. Перечень земельных участков фактического землепользования и объектов капитального строительства в границах проектируемой территории**

Номер п/п	Кадастровый номер объекта недвижимости	Вид объекта недвижимости	Адрес	Площадь или основная характеристика	Категория земель	Виды разрешенного использования	Форма собственности	Примечание
1	2	3	4	5	6	7	8	
1	59:13:0060255:445	Земельный участок	Российская Федерация, Пермский край, Бардымский муниципальный округ, село Барда, улица Фрунзе	587 +/- 4.85 кв. м	Земли населенных пунктов	Служебные гаражи	Частная собственность	-

## 2. Градостроительные регламенты

В соответствии с Правилами землепользования и застройки Бардымского муниципального округа, утвержденными постановлением администрации Бардымского муниципального округа от 21.12.2021 № 292-01-02-1923-п (с изменениями и дополнениями от 02.06.2022 №292-01-02-963-п) проектируемый участок расположен в территориальной зоне с индексом Ж-1 - (ЗОНА ЗАСТРОЙКИ ИНДИВИДУАЛЬНЫМИ ЖИЛЫМИ ДОМАМИ, МАЛОЭТАЖНЫМИ МНОГОКВАРТИРНЫМИ ЖИЛЫМИ ДОМАМИ И ДОМАМИ БЛОКИРОВАННОЙ ЗАСТРОЙКИ).

Виды разрешенного использования земельных участков и объектов капитального строительства

Виды разрешенного использования земельного участка, установленные Классификатором*		Описание видов разрешенного использования земельных участков и объектов капитального строительства
Кодовое обозначение	Наименование	
Основные виды разрешенного использования		
2.1	Для индивидуального жилищного строительства	Размещение жилого дома (отдельно стоящего здания количеством надземных этажей не более чем три, высотой не более двадцати метров, которое состоит из комнат и помещений вспомогательного использования, предназначенных для удовлетворения гражданами бытовых и иных нужд, связанных с их проживанием в таком здании, не предназначенного для раздела на самостоятельные объекты недвижимости); выращивание сельскохозяйственных культур; размещение индивидуальных гаражей и хозяйственных построек
2.1.1	Малоэтажная многоквартирная жилая застройка	Размещение малоэтажных многоквартирных домов (многоквартирные дома высотой до 4 этажей, включая мансардный); обустройство спортивных и детских площадок, площадок для отдыха; размещение объектов обслуживания жилой застройки во встроенных, пристроенных и встроенно-пристроенных помещениях малоэтажного многоквартирного дома, если общая площадь таких помещений в малоэтажном многоквартирном доме не составляет более 15% общей площади помещений дома
2.2	Для ведения личного подсобного хозяйства (приусадебный земельный)	Размещение жилого дома, указанного в описании вида разрешенного использования с кодом 2.1; производство сельскохозяйственной продукции; размещение гаража и иных вспомогательных сооружений; содержание сельскохозяйственных животных



Виды разрешенного использования земельного участка, установленные Классификатором*		Описание видов разрешенного использования земельных участков и объектов капитального строительства
Кодовое обозначение	Наименование	
	участок)	
2.3	Блокированная жилая застройка	Размещение жилого дома, имеющего одну или несколько общих стен с соседними жилыми домами (количество этажей не более чем три, при общем количестве совмещенных домов не более десяти и каждый из которых предназначен для проживания одной семьи, имеет общую стену (общие стены) без проемов с соседним домом или соседними домами, расположен на отдельном земельном участке и имеет выход на территорию общего пользования (жилые дома блокированной застройки); разведение декоративных и плодовых деревьев, овощных и ягодных культур; размещение индивидуальных гаражей и иных вспомогательных сооружений; обустройство спортивных и детских площадок, площадок для отдыха
2.7	Обслуживание жилой застройки	Размещение объектов капитального строительства, размещение которых предусмотрено видами разрешенного использования с кодами 3.1, 3.2, 3.3, 3.4, 3.4.1, 3.5.1, 3.6, 3.7, 3.10.1, 4.1, 4.3, 4.4, 4.6, 5.1.2, 5.1.3, если их размещение необходимо для обслуживания жилой застройки, а также связано с проживанием граждан, не причиняет вреда окружающей среде и санитарному благополучию, не нарушает права жителей, не требует установления санитарной зоны
2.7.1	Хранение автотранспорта	Размещение отдельно стоящих и пристроенных гаражей, в том числе подземных, предназначенных для хранения автотранспорта, в том числе с разделением на машино-места, за исключением гаражей, размещение которых предусмотрено содержанием вида разрешенного использования с кодами 2.7.2 и 4.9
2.7.2	Размещение гаражей для собственных нужд	Размещение для собственных нужд отдельно стоящих гаражей и (или) гаражей, блокированных общими стенами с другими гаражами в одном ряду, имеющих общие с ними крышу, фундамент и коммуникации
4.4	Магазины	Размещение объектов капитального строительства, предназначенных для продажи товаров, торговая площадь которых составляет до 5000 кв. м
<b>Условно-разрешенные виды использования</b>		
3.1	Коммунальное обслуживание	Размещение зданий и сооружений в целях обеспечения физических и юридических лиц коммунальными услугами. Содержание данного вида разрешенного использования включает в себя содержание видов разрешенного использования с кодами 3.1.1 - 3.1.2
3.2	Социальное	Размещение зданий, предназначенных для оказания

Виды разрешенного использования земельного участка, установленные Классификатором*		Описание видов разрешенного использования земельных участков и объектов капитального строительства
Кодовое обозначение	Наименование	
	обслуживание	гражданам социальной помощи. Содержание данного вида разрешенного использования включает в себя содержание видов разрешенного использования с кодами 3.2.1 - 3.2.4
3.3	Бытовое обслуживание	Размещение объектов капитального строительства, предназначенных для оказания населению или организациям бытовых услуг (мастерские мелкого ремонта, ателье, бани, парикмахерские, прачечные, химчистки, похоронные бюро)
3.4	Здравоохранение	Размещение объектов капитального строительства, предназначенных для оказания гражданам медицинской помощи. Содержание данного вида разрешенного использования включает в себя содержание видов разрешенного использования с кодами 3.4.1 - 3.4.2
3.5	Образование и просвещение	Размещение объектов капитального строительства, предназначенных для воспитания, образования и просвещения. Содержание данного вида разрешенного использования включает в себя содержание видов разрешенного использования с кодами 3.5.1 - 3.5.2
3.7	Религиозное использование	Размещение зданий и сооружений религиозного использования. Содержание данного вида разрешенного использования включает в себя содержание видов разрешенного использования с кодами 3.7.1 - 3.7.2
3.10.1	Амбулаторное ветеринарное обслуживание	Размещение объектов капитального строительства, предназначенных для оказания ветеринарных услуг без содержания животных
4.6	Общественное питание	Размещение объектов капитального строительства в целях устройства мест общественного питания (рестораны, кафе, столовые, закусочные, бары)
4.7	Гостиничное обслуживание	Размещение гостиниц, а также иных зданий, используемых с целью извлечения предпринимательской выгоды из предоставления жилого помещения для временного проживания в них
4.9	Служебные гаражи	Размещение постоянных или временных гаражей, стоянок для хранения служебного автотранспорта, используемого в целях осуществления видов деятельности, предусмотренных видами разрешенного использования с кодами 3.0, 4.0, а также для стоянки и хранения транспортных средств общего пользования, в том числе в депо
5.1	Спорт	Размещение зданий и сооружений для занятия спортом. Содержание данного вида разрешенного использования включает в себя содержание видов разрешенного использования с кодами 5.1.1 - 5.1.7
6.8	Связь	Размещение объектов связи, радиовещания, телевидения, включая воздушные радиорелейные, надземные и подземные кабельные линии связи, линии радиофикации,

Виды разрешенного использования земельного участка, установленные Классификатором*		Описание видов разрешенного использования земельных участков и объектов капитального строительства
Кодовое обозначение	Наименование	
		антенные поля, усилительные пункты на кабельных линиях связи, инфраструктуру спутниковой связи и телерадиовещания, за исключением объектов связи, размещение которых предусмотрено содержанием видов разрешенного использования с кодами 3.1.1, 3.2.3
6.9	Склады	Размещение сооружений, имеющих назначение по временному хранению, распределению и перевалке грузов (за исключением хранения стратегических запасов), не являющихся частями производственных комплексов, на которых был создан груз: промышленные базы, склады, погрузочные терминалы и доки, нефтехранилища и нефтеналивные станции, газовые хранилища и обслуживающие их газоконденсатные и газоперекачивающие станции, элеваторы и продовольственные склады, за исключением железнодорожных перевалочных складов
8.3	Обеспечение внутреннего правопорядка	Размещение объектов капитального строительства, необходимых для подготовки и поддержания в готовности органов внутренних дел, Росгвардии и спасательных служб, в которых существует военизированная служба; размещение объектов гражданской обороны, за исключением объектов гражданской обороны, являющихся частями производственных зданий
12.0	Земельные участки (территории) общего пользования	Земельные участки общего пользования. Содержание данного вида разрешенного использования включает в себя содержание видов разрешенного использования с кодами 12.0.1 - 12.0.2
13.2	Ведение садоводства	Осуществление отдыха и (или) выращивания гражданами для собственных нужд сельскохозяйственных культур; размещение для собственных нужд садового дома, жилого дома, указанного в описании вида разрешенного использования с кодом 2.1, хозяйственных построек и гаражей для собственных нужд

**2. Предельные размеры земельных участков и предельные параметры разрешенного строительства, реконструкции объектов капитального строительства, установленные в соответствии с частью 1 статьи 38 Градостроительного кодекса Российской Федерации**

№ п/п	Код вида использования	Наименование параметра	Значение параметра	Единица измерения
-------	------------------------	------------------------	--------------------	-------------------

№ п/п	Код вида использования	Наименование параметра	Значение параметра	Единица измерения
1.	Максимальная площадь земельного участка: за исключением видов использования:		Не подлежит установлению	
	2.1	Для индивидуального жилищного строительства	2500	кв.м
	2.1.1	Малоэтажная многоквартирная застройка	3600	кв.м
	2.2	Для ведения личного подсобного хозяйства	2500	кв.м
	2.3	Блокированная жилая застройка	2500	кв.м
	3.3	Бытовое обслуживание	1000	кв.м
	4.4	Магазины	1300	кв.м
	4.6	Общественное питание	1000	кв.м
	4.7	Гостиничное обслуживание	1000	кв.м
	4.9	Служебные гаражи	1000	кв.м
	2.7.1, 2.7.2	Гаражи	300	
	13.1	Ведение огородничества	2500	кв.м
	13.2	Ведение садоводства	2000	
2.	Минимальная площадь земельного участка: за исключением видов использования:		Не подлежит установлению	
	2.1	Для индивидуального жилищного строительства	700	кв.м
	2.1.1	Малоэтажная многоквартирная застройка	450	кв.м
	2.2	Для ведения личного подсобного хозяйства	700	кв.м
	2.3	Блокированная жилая застройка	100	кв.м
	3.3	Бытовое обслуживание	200	кв.м
	4.4	Магазины	200	кв.м
	4.6	Общественное питание	200	кв.м
	4.7	Гостиничное обслуживание	200	кв.м
	4.9	Служебные гаражи	200	кв.м
	2.7.1, 2.7.2.	Гаражи	50	
	13.1	Ведение огородничества	100	кв.м
	13.2	Ведение садоводства	700	
3.	Минимальный отступ от границ земельного участка до места допустимого размещения зданий, строений (за исключением границ со стороны			

№ п/п	Код вида использования	Наименование параметра	Значение параметра	Единица измерения
		территории общего пользования, где отступ определяется с учетом красных линий и линий регулирования застройки, установленных проектом планировки территории, границ смежных земельных участков при блокированной жилой застройке, а также сложившейся линии застройки)	3	м
4.		Предельное количество этажей: за исключением видов использования:	3	этаж
	2.1.1	Малоэтажная многоквартирная застройка	4	этаж
	6.8	Связь	30	м
5.		Максимальный процент застройки, определяемый как отношение суммарной площади земельного участка, которая может быть застроена, ко всей площади земельного участка: за исключением видов использования:	60	%
	2.1	Для индивидуального жилищного строительства	30	%
	2.2	Для ведения личного подсобного хозяйства (приусадебный земельный участок)	30	%
	3.1	Коммунальное обслуживание	50	%
	3.3	Бытовое обслуживание	50	%
	4.4	Магазины	70	%
	4.7	Гостиничное обслуживание	50	%
	4.6	Общественное питание	50	%
	4.9	Служебные гаражи	50	%
6		Минимальная ширина земельного участка		
	2.1	Для индивидуального жилищного строительства	17	м
	2.2	Для ведения личного подсобного хозяйства (приусадебный земельный участок)	17	м

Не учитывать предельные параметры для земельных участков поставленных на учет до вступления в силу настоящих Правил землепользования и застройка Бардымского муниципального округа.

В сельских населенных пунктах размещаемые в пределах жилой зоны группы сараев должны содержать не более 30 блоков каждая.

Сараи для скота и птицы следует предусматривать на расстоянии от окон жилых помещений дома:

- одиночные или двойные - не менее 15 метров;
- до 8 блоков - не менее 25 метров;

- свыше 8 до 30 блоков - не менее 50 метров.

Площадь застройки сблокированных сараев не должна превышать 800 квадратных метров [12].

Расстояния от сараев для скота и птицы до шахтных колодцев должно быть не менее 50 метров.

Разведение и содержание домашних животных и птиц сверх максимального предельного количества голов, установленных органом местного самоуправления, и диких животных (волков, лосей, лисиц и др.) разрешается на территории зон сельскохозяйственного использования для сельскохозяйственного производства с установлением санитарно-защитных зон от территории жилых зон в зависимости от количества животных и птиц.

В жилой зоне населенных пунктов допускается разведение пчелосемей на земельных участках, принадлежащих гражданам на праве собственности, постоянного (бессрочного) пользования или пожизненного наследуемого владения, а также предоставленных гражданам по договорам аренды, при этом:

- территория содержания пчел со сторон, граничащих с земельными участками, предоставленными другим гражданам для индивидуального жилищного строительства или ведения личного подсобного хозяйства, садоводства или огородничества, должна быть огорожена сплошным забором или густым кустарником высотой не менее 2 метров;

- расстояние от ульев с пчелиными семьями до границ земельного участка, огороженных забором или кустарником, должно составлять не менее 6 метров, до неогороженных границ - не менее 10 метров;

- количество ульев на 100 кв. м земельного участка - не более 6.

На территориях с застройкой усадебными, одно-, двухквартирными домами расстояние от окон жилых комнат до стен соседнего дома и хозяйственных построек (сарая, автостоянки, бани), расположенных на соседних земельных участках, должно быть не менее 6 метров.

Не допускается размещать со стороны улиц вспомогательные строения, за исключением автостоянок и гаражей.

Предприятия обслуживания, разрешенные "по праву застройки", размещаются в первых этажах, выходящих на улицы жилых домов или пристраиваются к ним при условии, что загрузка предприятий и входы для посетителей располагаются со стороны улицы и при обеспечении парковочными местами, согласно действующих норм для автостоянок временного хранения автотранспорта.

Требования к ограждению земельных участков, на которых расположены индивидуальные жилые дома: характер ограждения и его высота должны быть

единообразными как минимум на протяжении одного квартала с обеих сторон улицы. Высота не более 1.8м.

Ограждение земельных участков, на которых находятся многоквартирные жилые дома, не допускается, за исключением декоративного ограждения высотой не более 0,5 м.

Не допускается новое строительство и реконструкция зданий общественно-делового назначения без приспособлений для доступа маломобильных групп населения и использования их инвалидами.

На территории застройки индивидуальными жилыми домами автостоянки размещаются в пределах отведенного участка.

На территории малоэтажной застройки на приусадебных участках запрещается строительство стоянок для грузового транспорта и транспорта для перевозки людей, находящегося в личной собственности, кроме автотранспорта грузоподъемностью менее 1,5 тонны.

Хозяйственные площадки предусматриваются на приусадебных участках (кроме площадок для мусоросборников, размещенных из расчета 1 контейнер на 10 домов), но не далее 100 метров от входа в дом.

В условиях нецентрализованного водоснабжения дворовые уборные должны быть удалены от колодцев и каптажей родников на расстояние не менее 50 метров.

На территории частного домовладения места расположения мусоросборников, дворовых туалетов и помойных ям должны определяться домовладельцами.

Мусоросборники, дворовые туалеты и помойные ямы должны быть расположены на расстоянии не менее 1 метра от границ участка домовладения и иметь накопитель.

Расстояния:

- от площадок с контейнерами для отходов, до границ участков жилых домов, детских учреждений не менее 50 метров;

- от газорегуляторных пунктов до границ участков жилых домов - не менее 15 метров;

- от трансформаторных подстанций до границ участков жилых домов - не менее 10 метров;

- от края лесопаркового массива до границ ближних участков жилой застройки - не менее 30 метров.

Расстояние между жилым строением и границей соседнего участка измеряется от цоколя дома или от стены дома (при отсутствии цоколя), если элементы дома (эркер, крыльцо, навес, свес крыши и др.) выступают не более чем на 50 см от плоскости стены. Если элементы выступают более чем на 50 см,

расстояние измеряется от выступающих частей или от проекции их на землю (консольный навес крыши, элементы второго этажа, расположенные на столбах и др.).

При возведении на участке хозяйственных построек, располагаемых на расстоянии 1 м от границы соседнего садового участка, скат крыши следует ориентировать на свой участок.

Минимальные расстояния между постройками по санитарно-бытовым условиям должны быть:

- до душа, бани (сауны) – 8 метров;
- от шахтного колодца до уборной и компостного устройства в зависимости от направления движения грунтовых вод – 50 метров (при соответствующем гидрогеологическом обосновании может быть увеличено).

Указанные расстояния должны соблюдаться как между постройками на одном участке, так и между постройками, расположенными на смежных участках.

## **Раздел II Проектные предложения**

### **3. Обоснование архитектурно-планировочных и объемно-пространственных решений, характеристика конструктивных решений, установка красных линий, организация рельефа**

#### **3.1. Архитектурно-планировочные и объемно-пространственные решения, характеристика конструктивных решений**

Выполнение данного проекта связано с внесением изменений в проект межевания территории кадастрового квартала 59:13:0060255, касающиеся выполнения мероприятий в отношении границ образуемого земельного участка путем перераспределения земельного участка с кадастровым номером 59:13:0060255:445 и земель, находящихся в муниципальной собственности. Также на сегодняшний день действуют новые Правила землепользования и застройки Бардымского муниципального округа Пермского края, утвержденные постановлением администрации Бардымского муниципального округа от 21.12.2021 №292-01-01-02-1923-п (с изменениями и дополнениями от 02.06.2022 №292-01-02-963-п).

Планировочными ограничениями, регламентирующими характер застройки, являются:

- границы рассматриваемой территории;
- линии градостроительного регулирования;
- охранные зоны инженерных коммуникаций (водопровод, кабель связи, теплотрасса, ВЛ 0,4кВ);



Размещение объектов строительства предусмотрено с учетом нормативных санитарных и противопожарных разрывов между зданиями и сооружениями и требованиями инсоляции.

Объемно-планировочные решения по размещению жилых зданий и сооружений разработаны с учетом рационального использования территории.

Производственных объектов, крупных объектов транспортной или инженерной инфраструктуры не предполагается.

Размещение на проектируемой территории объектов капитального строительства федерального и регионального значения не предусмотрено.

Исходя из вышеперечисленных принципов, а также на основании задания на проектирование, анализа существующего положения участка, транспортной доступности и инженерного обеспечения проектом предусматриваются следующие планировочные решения:

1. В качестве основных структурных элементов планировочной организации территории выделяется следующая функциональная зона:

- Зона застройки многоэтажными жилыми домами.

2. В качестве основной планировочной единицы застройки принят квартал.

### **3.2. Характеристика конструктивных решений**

Красные линии являются основой для разбивки и установления на местности других линий градостроительного регулирования, в том числе и границ землепользования, линии регулирования застройки.

Данным проектом планируется образование земельного участка путем перераспределения земельного участка, прошедшего государственной кадастровый и земель, находящихся в государственной или муниципальной собственности.

Возведение зданий, капитальных оград должно вестись строго в соответствии с планом красных линий и линии регулирования застройки.

Проектируемая территория расположена в зоне застройки индивидуальными жилыми домами, представленной кварталом, ограниченным красной линией, с разбивкой на земельные участки. Граница участков частично совпадает с красной линией. Размеры и конфигурации кварталов общественно-деловой зоны обусловлены требованиями нормативных технических документов, принятыми вариантами типов жилых домов и предельными параметрами застройки.

### **3.3. Установка красных линий**

Красные линии ограничивают общественные территории, земельные участки (коридоры) линейных объектов (улично-дорожной сети, инженерно-

технического обеспечения) от территории иного назначения и обозначают границы элементов планировочной структуры (кварталов), подлежащих застройке.

Красные линии установлены утвержденным проектом межевания кадастрового квартала 59:13:0060255. Данным проектом внесения изменений красные линии не меняются.

## **7. Предложения по межеванию территории**

Проектируемая территория расположена в центральной части с.Барда, разделена на участки в соответствии с видом их использования. Границы участков и их функциональное назначение приведены на схеме межевания территории района.

Площадь территории, отведенной под проектирование, ориентировочно составляет 765 кв.м. Территория частично застроена.

Данным проектом предлагается образование земельного участка путем перераспределения земельного участка с кадастровым номером 59:13:0060255:445 и земель, находящихся в муниципальной собственности.

Площадь образуемого земельного участка :ЗУ445/1 – 765,3 кв.м.

В соответствии с генеральным планом данная территория предназначена для размещения объектов торговли.

Проектом предлагается образование земельного участка путем перераспределения земельного участка с кадастровым номером 59:13:0060255:445 и земель, находящихся в муниципальной собственности.

## **8. Планировочные ограничения, предложения по установлению сервитутов**

Планировочные ограничения на территории разработки проекта внесения изменений в проект межевания кадастрового квартала 59:13:0060255 представлены техническими зонами инженерных коммуникаций.

Технические зоны инженерных коммуникаций - территории, предназначенные для эксплуатации подземных и надземных инженерных коммуникаций, определяющие (в соответствии со СНиП 2.07.01-89\*) минимальный отступ от коммуникаций до фундаментов зданий и сооружений.

В пределах технической зоны запрещается строительство зданий и сооружений.

Приняты следующие размеры технических зон (расстояние откладывается от оси коммуникации в обе стороны):

- ВЛ-10кВ – 10м;
- ВЛ-0.4кВ – 2 м;

- водопровод – 5 м;
- газопровод – 2 м;
- силовые кабели всех напряжений и кабели связи – 0,6 м;

Непосредственные подключения отдельных объектов к инженерным сетям (и соответственно определение локальных технических зон) будут выполнены на последующих стадиях проектирования.

Сервитут - право ограниченного пользования чужим объектом недвижимого имущества, например, для прохода, прокладки и эксплуатации необходимых коммуникаций и иных нужд, которые не могут быть обеспечены без установления сервитута. Сервитут как вещное право на здание, сооружение, помещение может существовать вне связи с пользованием земельным участком.

Для собственника недвижимого имущества, в отношении прав которого установлен сервитут, последний выступает в качестве обременения (Федеральный закон «О государственной регистрации прав на недвижимое имущество и сделок с ним» от 21.07.1997 г. №122-ФЗ (ред. от 18.07.2006 г.).

При установлении границ публичных сервитутов предусмотрено обеспечение прав других лиц на пользование необходимыми для них объектами в границах земельного участка:

- частями наземного и подземного пространства, занятыми или предназначенными для размещения магистральных инженерных коммуникаций;
- пешеходными проходами и проездами к объектам, расположенными за пределами участка, если иной доступ к ним невозможен.

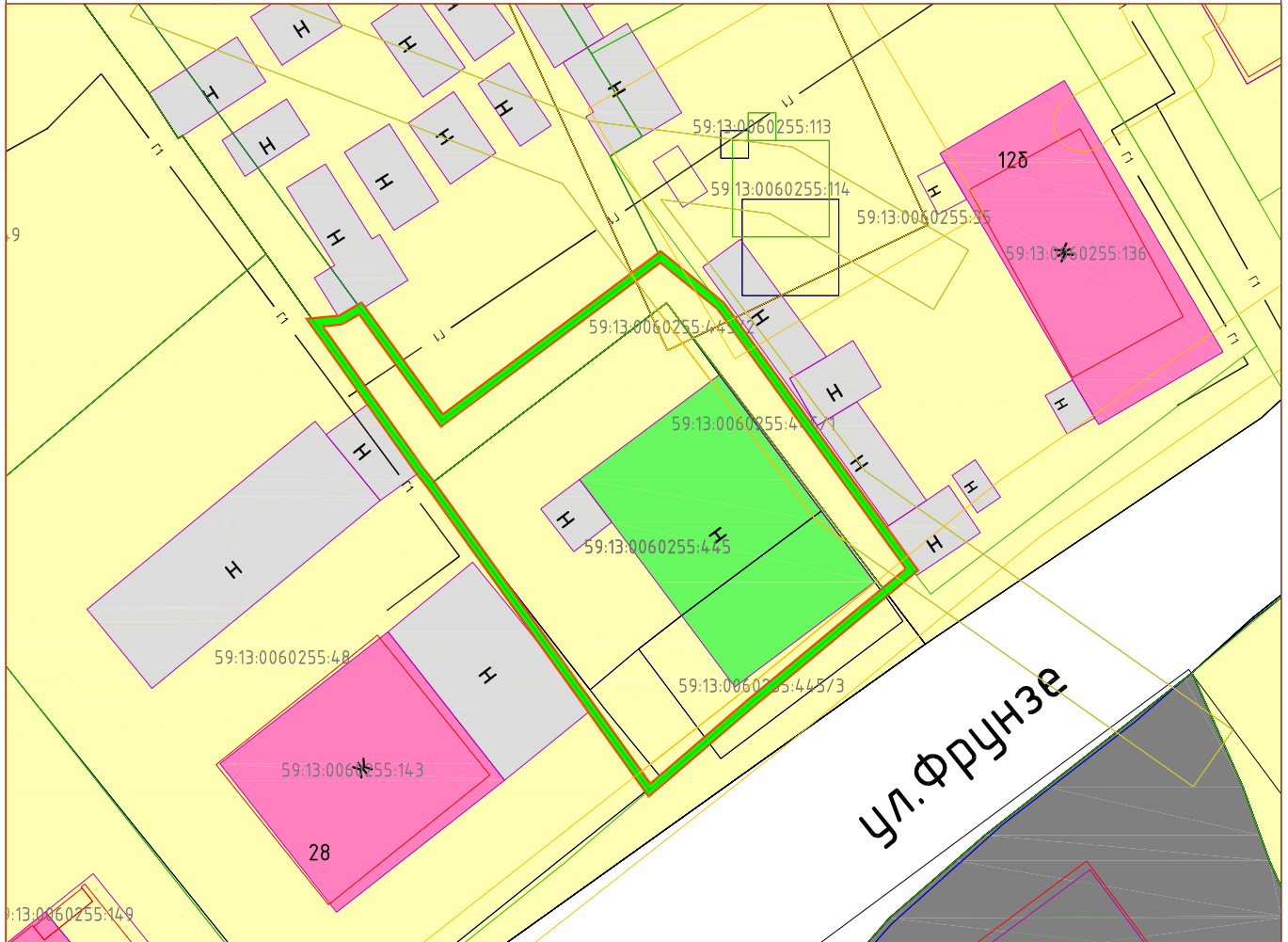
На земельный участок с кадастровым номером 59:13:0060255:445 имеются следующие ограничения:

<b>Площадь (м<sup>2</sup>)</b>	<b>Содержание ограничения в использовании или ограничения права на объект недвижимости или обременения объекта недвижимости</b>
1	2
18	Ограничения прав на земельный участок, предусмотренные статьями 56, 56.1 Земельного кодекса Российской Федерации, Постановление «О порядке установления охранных зон объектов электросетевого хозяйства и особых условий использования земельных участков, расположенных в границах таких зон» № 160 от 24.02.2009, срок действия: 22.09.2022
5	Ограничения прав на земельный участок, предусмотренные статьями 56, 56.1 Земельного кодекса Российской Федерации, Постановление «О порядке установления охранных зон объектов электросетевого хозяйства и особых условий использования земельных участков, расположенных в границах таких зон» № 160 от 24.02.2009, срок действия: 22.09.2022
25	Иные ограничения (обременения) прав

## **Приложение**

Внесение изменений в проект межевания территории в отношении кадастрового квартала 59:13:0060255, расположенного по адресу: Пермский край, Бардымский муниципальный округ, с.Барда

Схема функционального зонирования



Условные обозначения

- Граница проектирования
- Границы земельных участков по сведениям ГКН
- Планируемые границы образуемого земельного участка

Функциональное зонирование

**Ж-1**

Зона застройки индивидуальными жилыми домами, малоэтажными многоквартирными жилыми домами и домами блокированной застройки

Существующая застройка

- Общественные, торговые и производственные здания
- Жилые дома
- Хозяйственные постройки

Инв. № подл. Подпись и дата. Взам. инв. №						10-22-ППТ			
						Внесение изменений в проект межевания территории в отношении кадастрового квартала 59:13:0060255, расположенного по адресу: Пермский край, Бардымский муниципальный округ, с.Барда			
	Изм.	Кол.уч.	Лист	№ док.	Подпись	Дата	Масштаб	Лист	Листов
								1	
Разраб	Мустаев И.А.			<i>И</i>	12.22	Проект планировки территории			
						Схема функционального зонирования			
						Масштаб 1:500			
						ИП Мустаев И.А.			

Копировал

Формат А4