

КАРТА-ПЛАН ТЕРРИТОРИИ

Пояснительная записка

1. Сведения о территории выполнения комплексных кадастровых работ: 618160, Пермский край, Бардымский р-н, Краснояр-1 с 59:13:0260107

(наименование субъекта Российской Федерации, муниципального образования, населенного пункта, уникальные учетные номера кадастровых кварталов, иные сведения, позволяющие определить местоположение территории, на которой выполняются комплексные кадастровые работы, например, наименование садоводческого или огороднического некоммерческого товарищества, гаражного кооператива, элемента планировочной структуры)

2. Основания выполнения комплексных кадастровых работ:

Наименование, дата и номер документа, на основании которого выполняются комплексные кадастровые работы: Муниципальный контракт №0156300000722000004 от 14.12.2022

3. Дата подготовки карты-плана территории: 03.07.2023

4. Сведения о заказчике (ах) комплексных кадастровых работ:

В отношении юридического лица, органа местного самоуправления муниципального района, муниципального округа или городского округа либо уполномоченного исполнительного органа государственной власти субъекта Российской Федерации:

полное или сокращенное (в случае, если имеется) наименование: УПРАВЛЕНИЕ ЗИВ АДМИНИСТРАЦИИ БАРДЫМСКОГО МУНИЦИПАЛЬНОГО ОКРУГА

основной государственный регистрационный номер: 1205900031578

идентификационный номер налогоплательщика: 5959005642

В отношении физического лица или представителя физических или юридических лиц:

фамилия, имя, отчество (последнее - при наличии): —

страховой номер индивидуального лицевого счета в системе обязательного пенсионного страхования Российской Федерации (СНИЛС): —

Наименование и реквизиты документа, подтверждающие полномочия представителя заказчика(ов) комплексных кадастровых работ: —

Адрес электронной почты (для направления уведомления о результатах внесения сведений в Единый государственный реестр недвижимости): —

5. Сведения об исполнителе комплексных кадастровых работ:

Полное или сокращенное (в случае, если имеется) наименование и адрес юридического лица, с которым заключен государственный или муниципальный контракт либо договор подряда на выполнение комплексных кадастровых работ: Осинский филиал ГБУ ЦТИ ПК, 618120, Пермский край, Осинский р-н, Оса г, Карла Маркса ул, строение 19

Фамилия, имя, отчество кадастрового инженера (последнее - при наличии): Кантуганова Гульнур Наилевна и основной государственный регистрационный номер кадастрового инженера индивидуального предпринимателя (ОГРНИП): —

Страховой номер индивидуального лицевого счета в системе обязательного пенсионного страхования Российской Федерации (СНИЛС) кадастрового инженера: 14969414717

Уникальный реестровый номер кадастрового инженера в реестре саморегулируемой организации кадастровых инженеров и дата внесения сведений о физическом лице в такой реестр: 1778, 22.12.2020

Полное или (в случае, если имеется) сокращенное наименование саморегулируемой организации кадастровых инженеров, членом которой является кадастровый инженер: СРО ассоциация кадастровых инженеров "Содружество"

Контактный телефон: 8(34292)24002

Почтовый адрес и адрес электронной почты, по которым осуществляется связь с кадастровым инженером: 618150, Пермский край, Бардымский район, с.Барда, ул. Куйбышева,16, barda_fil@ctipk.ru

6. Перечень документов, использованных при подготовке карты-плана территории:

№ п/п	Реквизиты документа				
	Вид	Дата	Номер	Наименование	Иные сведения
1	2	3	4	5	6
1	<u>ДОКУМЕНТЫ, СОДЕРЖАЩИЕ ОПИСАНИЕ ОБЪЕКТА</u>	<u>07.12.2022</u>	<u>КУВИ-001/2022-217735319</u>	<u>Кадастровый план территории</u>	=
2	<u>ДОКУМЕНТЫ, СОДЕРЖАЩИЕ ОПИСАНИЕ ОБЪЕКТА</u>	<u>18.07.2022</u>	<u>1812/1269</u>	<u>Выписка о пунктах ГГС</u>	=
3	<u>ДОКУМЕНТЫ, СОДЕРЖАЩИЕ ОПИСАНИЕ ОБЪЕКТА</u>	<u>01.01.2023</u>	<u>07-2023-ПМТ</u>	<u>Проектная документация</u>	=
4	<u>ДОКУМЕНТЫ, СОДЕРЖАЩИЕ ОПИСАНИЕ ОБЪЕКТА</u>	<u>04.04.2023</u>	<u>292-01-02-608-п</u>	<u>Постановление</u>	=
5	<u>ДОКУМЕНТЫ, СОДЕРЖАЩИЕ</u>	<u>23.12.2022</u>	<u>97</u>	<u>Сопроводительное</u>	=

ОПИСАНИЕ ОБЪЕКТ А				
-------------------------	--	--	--	--

7. Пояснения к карте-плану территории:

1. Карта-план территории кадастрового квартала 59:13:0260107, расположенного по адресу: Российская Федерация, Пермский край, Бардымский р-н, с. Краснояр-I подготовлен с целью определения местоположения границ уточняемых, образуемых и изменяемых земельных участков, уточнения местоположения ранее учтенных зданий.
2. Карта-план территории выполнен в соответствии с требованиями Федерального закона от 24.07.2007г. № 221-ФЗ "О государственном кадастре недвижимости", Земельного кодекса РФ, и Приказа Минэкономразвития РФ от 21.11.2016г. №734. На основании муниципального контракта 0156300000722000004 от 14.12.2022г., заключенный с Управлением по земельно-имущественным вопросам Администрации Бардымского муниципального округа Пермского края.
3. 1. В кадастровом квартале 59:13:0260107 по сведениям ЕГРН расположены 29 земельных участков (+59:13:0260108:82).
4. По результатам натурных обследований и выполненной горизонтальной съемки установлено, что на территории межевания согласно требованиям земельного законодательства подлежат уточнению местоположения границ 12 земельных участков с кадастровыми номерами:
5. 59:13:0260107:2, 59:13:0260107:6, 59:13:0260107:8, 59:13:0260107:12, 59:13:0260107:13, 59:13:0260107:18, 59:13:0260107:29, 59:13:0260108:82, 59:13:0260107:25, 59:13:0260107:26, 59:13:0260107:27, 59:13:0260107:28.
6. В результате уточнения местоположения границ земельных участков с кадастровыми номерами 59:13:0260107:18, 59:13:0260107:29 площадь земельных участков увеличилась в пределах минимального размера, установленного для земельного участка с видом разрешенного использования "Для ведения личного подсобного хозяйства" - 700 кв.м. Увеличение площадей земельных участков обусловлено фактическим использованием земельных участков в границах, существующих длительное время.
7. При уточнение местоположения границ земельных участков с кадастровыми номерами 59:13:0260107:2, 59:13:0260107:6, 59:13:0260107:8, 59:13:0260107:12, 59:13:0260107:13, 59:13:0260108:82, 59:13:0260107:25, 59:13:0260107:26, 59:13:0260107:27, 59:13:0260107:28 площадь земельных участков изменилась в пределах 10% от площади земельного участка, сведения о которой относительно этого земельного участка содержатся в ЕГРН.
8. Изменение границ 12 земельных участков с кадастровыми номерами:
9. 59:13:0260107:1, 59:13:0260107:4, 59:13:0260107:7, 59:13:0260107:9, 59:13:0260107:14, 59:13:0260107:16, 59:13:0260107:17, 59:13:0260107:19, 59:13:0260107:21, 59:13:0260107:22, 59:13:0260107:23, 59:13:0260107:24.
10. В результате исправления реестровых ошибок в местоположении границ земельных участков площадь земельных участков изменяется в пределах 10% от площади земельного участка, сведения о которой относительно этого земельного участка содержатся в ЕГРН. Изменения площадей земельных участков обусловлено фактическим использованием земельных участков в границах ограждений (заборов), существующих длительное время.
11. 5 земельных участка с кадастровыми номерами 59:13:0260107:3, 59:13:0260107:10, 59:13:0260107:11, 59:13:0260107:61, 59:13:0260107:62 остаются в своих границах.

12. Карта-план содержит координаты 24 земельных участков.
13. Земельные участки, права на которые не зарегистрированы и с ранее возникшими правами:
14. - на земельный участок с кадастровым номером 59:13:0260107:18 отсутствует зарегистрированное право собственности. На земельный участок с кадастровым номером 59:13:0260107:18 имеется Постановление о выявлении правообладателя ранее учтенного объекта недвижимости от 13.12.2022 №292-01-02-2669-п.
15. Наблюдается изломанность границ земельных участков с кадастровыми номерами 59:13:0260107:7, :6, :1, :22, :21, :62, :19, :18, :17, :16, :10, которая подтверждается данными ГФДЗ и ограждениями (заборами) земельных участков, то есть фактическими границами пользования. В данном случае границы земельных участков установлены с учетом ранее учтенных границ, что не является нарушением земельного законодательства РФ.
- 16.2. Образованы 2 земельных участка, которые являются земельными участками общего пользования, занятые площадями, улицами, проездами. Вид разрешенного использования образуемых земельных участков указан на основании Правил землепользования и застройки Бардымского сельского поселения, утвержденных решением Земского собрания Бардымского муниципального района от 27.04.2016г. №113, а также в соответствии с Решением № 388 от 23.12.2015г. "О приведении в соответствие с действующим законодательством Правил землепользования и застройки Бардымского сельского поселения", который составлен на основании Приказа Министерства экономического развития РФ от 01.09.2014г. №540 "Об утверждении классификатора видов разрешенного использования земельных участков".
17. Проектом межевания территории предусмотрено образование земельного участка :ЗУ4, но в карта-план данный земельный участок не входит в связи с отсутствием объекта капитального строительства на нем. Также в проекте предусмотрено образование земельного участка :ЗУ3 путем объединения земельного участка с кадастровым номером 59:13:0000000:4101 и :ЗУ2.
- 18.3. В кадастровом квартале 59:13:0260107 по сведениям ЕГРН расположены 21 объект капитального строительства (+59:13:0000000:1730)
19. Координирование зданий на земельных участках предоставлено о 20 следующих объектах с кадастровыми номерами: 59:13:0260107:30, 59:13:0260107:31, 59:13:0260107:32, 59:13:0260107:35, 59:13:0260107:36, 59:13:0260107:37, 59:13:0260107:38, 59:13:0260107:39, 59:13:0260107:40, 59:13:0260107:41, 59:13:0260107:42, 59:13:0260107:43, 59:13:0260107:44, 59:13:0260107:45, 59:13:0260107:46, 59:13:0260107:47, 59:13:0260107:48, 59:13:0260107:49, 59:13:0260107:50, 59:13:0000000:1730.
20. ОКСЫ с кадастровыми номерами 59:13:0260107:59, 59:13:0260107:173 по сведениям ЕГРН с установленными границами.
21. Объекты капитального строительства, требующие уточнение границ отсутствуют.
22. Карта-план содержит координаты 20 объектов недвижимости.
23. Объекты капитального строительства, права на которые не зарегистрированы и с ранее возникшими правами:
24. На ОН с кадастровыми номерами 59:13:0260107:40, 59:13:0260107:43, 59:13:0260107:45, 59:13:0260107:47, 59:13:0260107:48, 59:13:0260107:49 не зарегистрировано право собственности.
25. По визуализации усматривается ОКС, сведения о котором в ЕГРН отсутствуют (на кадастровый учет не поставлен), расположен в границах двух земельных участков с кадастровыми номерами 59:13:0260107:9 и 59:13:0260107:8. ОКС не подлежит координированию, так как является хозяйственными объектами. Собственники земельных

участков состоят в родственных отношениях.

26. В соответствии с п. 42 приказа №П/0337 от 04.08.2021г. в результате выполнения комплексных кадастровых работ и подготовки карты-плана территории сведения ЕГРН об адресе объекта комплексных кадастровых работ или о его местоположении не изменились, соответствующие строки текстовой части карты-плана территории не заполняются.

Сведения о пунктах геодезической сети и средствах измерений

1. Сведения о пунктах геодезической сети:

№ п/п	Вид геодезической сети	Название пункта геодезической сети и тип знака	Система координат пункта геодезической сети	Координаты пункта, м		Дата обследования 24.04.2023		
				X	Y	Сведения о состоянии		
						наружного знака пункта	центра пункта	марки центра пункта
1	2	3	4	5	6	7	8	9
1	Государственная геодезическая сеть,	Пункт ГГС, Семсельак	МСК-59	389061.7 7	2216096. 69	не обнаружен	сохранился	сохранился
2	Государственная геодезическая сеть,	Пункт ГГС, Сайгатка	МСК-59	380015.8 2	2214450. 24	не обнаружен	сохранился	сохранился
3	Государственная геодезическая сеть,	Пункт ГГС, Кильмакай	МСК-59	396277.9 7	2198680. 39	не обнаружен	сохранился	сохранился

2. Сведения об использованных средствах измерений:

№ п/п	Наименование и обозначение типа средства измерений - прибора (инструмента, аппаратуры)	Заводской или серийный номер средства измерений	Реквизиты свидетельства о поверке прибора (инструмента, аппаратуры) и (или) срок действия поверки
1	2	3	4
1	Многочастотная GPS система Trimble R8	5303425767	№С-СЕ/13-07-2022/171939843 от 13.07.2022

Сведения об уточняемых земельных участках

1. Сведения о характерных точках границ уточняемого земельного участка с кадастровым номером 59:13:0260107:2

Система координат МСК-59, зона 2

Зона № 2

Обозначение характерных точек границ	Координаты, м				Метод определения координат	Формулы, примененные для расчета средней квадратической погрешности определения координат характерных точек границ (Mt), с подставленными в такие формулы значениями и итоговые (вычисленные) значения Mt, м	Описание закрепления точки
	содержатся в Едином государственном реестре недвижимости		определены в результате выполнения комплексных кадастровых работ				
	X	Y	X	Y			
1	2	3	4	5	6	7	8
12	–	–	39564 9.88	21924 28.51	Метод спутниковых геодезических измерений (определений)	$Mt = \sqrt{(0.07^2 + 0.07^2)} = 0.10$	–
13	–	–	39565 6.23	21924 45.43	Метод спутниковых геодезических измерений (определений)	$Mt = \sqrt{(0.07^2 + 0.07^2)} = 0.10$	–
14	–	–	39563 8.01	21924 52.93	Метод спутниковых геодезических измерений (определений)	$Mt = \sqrt{(0.07^2 + 0.07^2)} = 0.10$	–
15	–	–	39563 3.27	21924 55.07	Метод спутниковых	$Mt = \sqrt{(0.07^2 + 0.07^2)} = 0.10$	–

					х геодезическ их измерений (определени й)		
16	–	–	39562 3.43	21924 59.11	Метод спутниковы х геодезическ их измерений (определени й)	$Mt=\sqrt{(0.07^2+0.07^2)}$ =0.10	–
17	–	–	39562 3.09	21924 58.29	Метод спутниковы х геодезическ их измерений (определени й)	$Mt=\sqrt{(0.07^2+0.07^2)}$ =0.10	–
18	–	–	39556 7.44	21924 81.46	Метод спутниковы х геодезическ их измерений (определени й)	$Mt=\sqrt{(0.07^2+0.07^2)}$ =0.10	–
н30	–	–	39556 1.44	21924 65.87	Метод спутниковы х геодезическ их измерений (определени й)	$Mt=\sqrt{(0.07^2+0.07^2)}$ =0.10	–
19	–	–	39558 4.25	21924 55.64	Метод спутниковы х геодезическ их измерений (определени й)	$Mt=\sqrt{(0.07^2+0.07^2)}$ =0.10	–

20	–	–	39562 0.42	21924 40.38	Метод спутниковых геодезических измерений (определений)	$Mt=\sqrt{(0.07^2+0.07^2)}$ =0.10	–
21	–	–	39562 0.16	21924 39.72	Метод спутниковых геодезических измерений (определений)	$Mt=\sqrt{(0.07^2+0.07^2)}$ =0.10	–
22	–	–	39562 4.82	21924 37.89	Метод спутниковых геодезических измерений (определений)	$Mt=\sqrt{(0.07^2+0.07^2)}$ =0.10	–
23	–	–	39562 4.85	21924 37.96	Метод спутниковых геодезических измерений (определений)	$Mt=\sqrt{(0.07^2+0.07^2)}$ =0.10	–
24	–	–	39563 7.65	21924 33.40	Метод спутниковых геодезических измерений (определений)	$Mt=\sqrt{(0.07^2+0.07^2)}$ =0.10	–
25	–	–	39563 7.61	21924 33.19	Метод спутниковых геодезических измерений (определений)	$Mt=\sqrt{(0.07^2+0.07^2)}$ =0.10	–

					й)		
26	–	–	39564 0.12	21924 32.16	Метод спутниковых геодезических измерений (определений)	$Mt=\sqrt{(0.07^2+0.07^2)}=0.10$	–
27	–	–	39564 4.78	21924 30.42	Метод спутниковых геодезических измерений (определений)	$Mt=\sqrt{(0.07^2+0.07^2)}=0.10$	–
12	–	–	39564 9.88	21924 28.51	Метод спутниковых геодезических измерений (определений)	$Mt=\sqrt{(0.07^2+0.07^2)}=0.10$	–

2. Сведения о частях границ уточняемого земельного участка с кадастровым номером 59:13:0260107:2

Обозначение части границ		Горизонтальное проложение (S), м	Описание прохождения части границ	Сведения о согласовании местоположения границ (согласовано/спорное)
от т.	до т.			
1	2	3	4	5
12	13	18.07	–	–
13	14	19.70	–	–
14	15	5.20	–	–
15	16	10.64	–	–
16	17	0.89	–	–
17	18	60.28	–	–
18	н30	16.70	–	–

н30	19	25.00	–	–
19	20	39.26	–	–
20	21	0.71	–	–
21	22	5.01	–	–
22	23	0.08	–	–
23	24	13.59	–	–
24	25	0.21	–	–
25	26	2.71	–	–
26	27	4.97	–	–
27	12	5.45	–	–

3. Сведения о характеристиках уточняемого земельного участка с кадастровым номером 59:13:0260107:2

№ п/п	Наименование характеристики земельного участка	Значение характеристики
1	2	3
1.	Адрес земельного участка	–
1.1	Сведения о местоположении земельного участка (при отсутствии адреса) в структурированном в соответствии с федеральной информационной адресной системой виде	–
1.2	Дополнительные сведения о местоположении земельного участка	–
2.	Площадь земельного участка \pm величина погрешности определения (вычисления) площади ($P \pm \Delta P$), м ²	1702 кв.м \pm 8.94 кв.м
3.	Формула, примененная для вычисления предельной погрешности определения площади земельного участка с подставленными значениями и итоговые (вычисленные) значения (ΔP), м ²	$\Delta P = 2 * 0.10 * \sqrt{1702} * \sqrt{((1 + 1.79^2)/(2 * 1.79))} = 8.94$
4.	Площадь земельного участка согласно сведениям Единого государственного реестра недвижимости ($P_{\text{кад}}$), м ²	1778
5.	Оценка расхождения P и $P_{\text{кад}}$ ($P - P_{\text{кад}}$), м ²	76 кв.м

6.	Предельные минимальный и максимальный размеры земельного участка ($P_{\text{мин}}$ и $P_{\text{макс}}$), м ²	700 2500
7.	Вид (виды) разрешенного использования	Для ведения личного подсобного хозяйства (приусадебный земельный участок)
7.1	Дополнительные сведения об использовании земельного участка	–
8.	Кадастровый или иной государственный учетный номер (инвентарный) здания, сооружения, объекта незавершенного строительства, расположенного на земельном участке	59:13:0260107:43, 59:13:0000000:3503
9.	Сведения о земельных участках (землях общего пользования, территории общего пользования), посредством которых обеспечивается доступ	земли (земельные участки) общего пользования
10.	Иные сведения	<p>Площадь земельного участка - 1778 кв.м.</p> <p>Вид разрешенного использования - Для ведения личного подсобного хозяйства</p> <p>Объект недвижимости находится в границах территориальной зоны Ж-1 (ЗОНА ЗАСТРОЙКИ ИНДИВИДУАЛЬНЫМИ ЖИЛЬИМИ ДОМАМИ, МАЛОЭТАЖНЫМИ МНОГОКВАРТИРНЫМИ ЖИЛЬИМИ ДОМАМИ И ДОМАМИ БЛОКИРОВАННОЙ ЗАСТРОЙКИ). Предельный минимальный размер земельного участка 700 кв.м., максимальный - 2500 кв.м.</p> <p>Объекты капитального строительства - 59:13:0000000:3503, 59:13:0260107:43</p> <p>Границы сформированы по фактическому землепользованию. Цифровой ортофотоплан масштаба 1:2000, изготовленный Уральским филиалом ФГУП «Госземкадастръёмка – ВИСХАГИ» - 2001г, АФС – 1999г. подтверждает</p>

		местоположение границ земельных участков, существующих на местности пятнадцать лет и более.
4. Пояснения к сведениям об уточняемом земельном участке с кадастровым номером: <u>59:13:0260107:2</u>		
1.	–	

Сведения об уточняемых земельных участках

1. Сведения о характерных точках границ уточняемого земельного участка с кадастровым номером 59:13:0260107:6

Система координат МСК-59, зона 2

Зона № 2

Обозначение характерных точек границ	Координаты, м				Метод определения координат	Формулы, примененные для расчета средней квадратической погрешности определения координат характерных точек границ (Mt), с подставленными в такие формулы значениями и итоговые (вычисленные) значения Mt, м	Описание закрепления точки
	содержатся в Едином государственном реестре недвижимости		определены в результате выполнения комплексных кадастровых работ				
	X	Y	X	Y			
1	2	3	4	5	6	7	8
н44	–	–	39560 4.84	21923 31.10	Метод спутниковых геодезических измерений (определений)	$Mt = \sqrt{(0.07^2 + 0.07^2)} = 0.10$	–
н45	–	–	39560 7.75	21923 36.79	Метод спутниковых геодезических измерений (определений)	$Mt = \sqrt{(0.07^2 + 0.07^2)} = 0.10$	–
н46	–	–	39561 2.12	21923 34.62	Метод спутниковых геодезических измерений (определений)	$Mt = \sqrt{(0.07^2 + 0.07^2)} = 0.10$	–
н47	–	–	39561 5.48	21923 41.63	Метод спутниковых	$Mt = \sqrt{(0.07^2 + 0.07^2)} = 0.10$	–

					х геодезическ их измерений (определени й)		
н48	–	–	39560 8.93	21923 44.37	Метод спутниковы х геодезическ их измерений (определени й)	$Mt=\sqrt{(0.07^2+0.07^2)}$ =0.10	–
н49	–	–	39560 1.66	21923 47.02	Метод спутниковы х геодезическ их измерений (определени й)	$Mt=\sqrt{(0.07^2+0.07^2)}$ =0.10	–
н50	–	–	39559 4.36	21923 50.18	Метод спутниковы х геодезическ их измерений (определени й)	$Mt=\sqrt{(0.07^2+0.07^2)}$ =0.10	–
н51	–	–	39557 7.41	21923 57.85	Метод спутниковы х геодезическ их измерений (определени й)	$Mt=\sqrt{(0.07^2+0.07^2)}$ =0.10	–
н52	–	–	39557 1.90	21923 60.23	Метод спутниковы х геодезическ их измерений (определени й)	$Mt=\sqrt{(0.07^2+0.07^2)}$ =0.10	–

н53	–	–	39553 2.64	21923 76.93	Метод спутниковых геодезических измерений (определений)	$Mt=\sqrt{(0.07^2+0.07^2)}$ =0.10	–
н54	–	–	39552 6.73	21923 79.46	Метод спутниковых геодезических измерений (определений)	$Mt=\sqrt{(0.07^2+0.07^2)}$ =0.10	–
н55	–	–	39552 6.44	21923 78.65	Метод спутниковых геодезических измерений (определений)	$Mt=\sqrt{(0.07^2+0.07^2)}$ =0.10	–
н56	–	–	39552 1.32	21923 64.54	Метод спутниковых геодезических измерений (определений)	$Mt=\sqrt{(0.07^2+0.07^2)}$ =0.10	–
33	–	–	39556 7.70	21923 45.16	Метод спутниковых геодезических измерений (определений)	$Mt=\sqrt{(0.07^2+0.07^2)}$ =0.10	–
34	–	–	39557 7.69	21923 41.14	Метод спутниковых геодезических измерений (определений)	$Mt=\sqrt{(0.07^2+0.07^2)}$ =0.10	–

					й)		
н57	–	–	39558 4.47	21923 38.94	Метод спутниковых геодезических измерений (определений)	$Mt=\sqrt{(0.07^2+0.07^2)}$ =0.10	–
35	–	–	39558 9.94	21923 36.66	Метод спутниковых геодезических измерений (определений)	$Mt=\sqrt{(0.07^2+0.07^2)}$ =0.10	–
н58	–	–	39560 4.28	21923 30.00	Метод спутниковых геодезических измерений (определений)	$Mt=\sqrt{(0.07^2+0.07^2)}$ =0.10	–
н59	–	–	39560 4.38	21923 30.19	Метод спутниковых геодезических измерений (определений)	$Mt=\sqrt{(0.07^2+0.07^2)}$ =0.10	–
36	–	–	39560 2.99	21923 30.85	Метод спутниковых геодезических измерений (определений)	$Mt=\sqrt{(0.07^2+0.07^2)}$ =0.10	–
37	–	–	39560 3.44	21923 31.73	Метод спутниковых геодезических измерений	$Mt=\sqrt{(0.07^2+0.07^2)}$ =0.10	–

					(определени й)		
н44	–	–	39560 4.84	21923 31.10	Метод спутниковы х геодезическ их измерений (определени й)	$Mt=\sqrt{(0.07^2+0.07^2)}$ =0.10	–

2. Сведения о частях границ уточняемого земельного участка с кадастровым номером 59:13:0260107:6

Обозначение части границ		Горизонтальное проложение (S), м	Описание прохождения части границ	Сведения о согласовании местоположения границ (согласовано/спорное)
от т.	до т.			
1	2	3	4	5
н44	н45	6.39	–	–
н45	н46	4.88	–	–
н46	н47	7.77	–	–
н47	н48	7.10	–	–
н48	н49	7.74	–	–
н49	н50	7.95	–	–
н50	н51	18.60	–	–
н51	н52	6.00	–	–
н52	н53	42.66	–	–
н53	н54	6.43	–	–
н54	н55	0.86	–	–
н55	н56	15.01	–	–
н56	33	50.27	–	–
33	34	10.77	–	–
34	н57	7.13	–	–
н57	35	5.93	–	–

35	н58	15.81	–	–
н58	н59	0.21	–	–
н59	36	1.54	–	–
36	37	0.99	–	–
37	н44	1.54	–	–

3. Сведения о характеристиках уточняемого земельного участка с кадастровым номером 59:13:0260107:6

№ п/п	Наименование характеристики земельного участка	Значение характеристики
1	2	3
1.	Адрес земельного участка	–
1.1	Сведения о местоположении земельного участка (при отсутствии адреса) в структурированном в соответствии с федеральной информационной адресной системой виде	–
1.2	Дополнительные сведения о местоположении земельного участка	–
2.	Площадь земельного участка \pm величина погрешности определения (вычисления) площади ($P \pm \Delta P$), м ²	1421 кв.м \pm 8.30 кв.м
3.	Формула, примененная для вычисления предельной погрешности определения площади земельного участка с подставленными значениями и итоговые (вычисленные) значения (ΔP), м ²	$\Delta P = 2 * 0.10 * \sqrt{1421} * \sqrt{((1 + 1.90^2)/(2 * 1.90))} = 8.30$
4.	Площадь земельного участка согласно сведениям Единого государственного реестра недвижимости ($P_{\text{кад}}$), м ²	1400
5.	Оценка расхождения P и $P_{\text{кад}}$ ($P - P_{\text{кад}}$), м ²	21 кв.м
6.	Предельные минимальный и максимальный размеры земельного участка ($P_{\text{мин}}$ и $P_{\text{макс}}$), м ²	700 2500
7.	Вид (виды) разрешенного использования	Для ведения личного подсобного хозяйства (приусадебный земельный участок)
7.1	Дополнительные сведения об использовании земельного участка	–

8.	Кадастровый или иной государственный учетный номер (инвентарный) здания, сооружения, объекта незавершенного строительства, расположенного на земельном участке	–
9.	Сведения о земельных участках (землях общего пользования, территории общего пользования), посредством которых обеспечивается доступ	земли (земельные участки) общего пользования
10.	Иные сведения	<p>Площадь земельного участка - 1400 кв.м.</p> <p>Вид разрешенного использования -Для ведения личного подсобного хозяйства</p> <p>Объект недвижимости находится в границах территориальной зоны Ж-1 (ЗОНА ЗАСТРОЙКИ ИНДИВИДУАЛЬНЫМИ ЖИЛЫМИ ДОМАМИ, МАЛОЭТАЖНЫМИ МНОГОКВАРТИРНЫМИ ЖИЛЫМИ ДОМАМИ И ДОМАМИ БЛОКИРОВАННОЙ ЗАСТРОЙКИ). Предельный минимальный размер земельного участка 700 кв.м., максимальный - 2500 кв.м.</p> <p>Объекты капитального строительства - отсутствуют</p> <p>Границы сформированы по фактическому землепользованию. Цифровой ортофотоплан масштаба 1:2000, изготовленный Уральским филиалом ФГУП «Госземкадастръёмка – ВИСХАГИ» - 2001г, АФС – 1999г. подтверждает местоположение границ земельных участков, существующих на местности пятнадцать лет и более.</p>
4. Пояснения к сведениям об уточняемом земельном участке с кадастровым номером: <u>59:13:0260107:6</u>		
1.	–	

Сведения об уточняемых земельных участках

1. Сведения о характерных точках границ уточняемого земельного участка с кадастровым номером 59:13:0260107:8

Система координат МСК-59, зона 2

Зона № 2

Обозначение характерных точек границ	Координаты, м				Метод определения координат	Формулы, примененные для расчета средней квадратической погрешности определения координат характерных точек границ (Mt), с подставленными в такие формулы значениями и итоговые (вычисленные) значения Mt, м	Описание закрепления точки
	содержатся в Едином государственном реестре недвижимости		определены в результате выполнения комплексных кадастровых работ				
	X	Y	X	Y			
1	2	3	4	5	6	7	8
н65	–	–	39558 1.10	21922 87.85	Метод спутниковых геодезических измерений (определений)	$Mt = \sqrt{(0.07^2 + 0.07^2)} = 0.10$	–
н60	–	–	39559 3.31	21923 05.67	Метод спутниковых геодезических измерений (определений)	$Mt = \sqrt{(0.07^2 + 0.07^2)} = 0.10$	–
н64	–	–	39557 5.47	21923 15.32	Метод спутниковых геодезических измерений (определений)	$Mt = \sqrt{(0.07^2 + 0.07^2)} = 0.10$	–
н63	–	–	39555 5.66	21923 22.67	Метод спутниковых	$Mt = \sqrt{(0.07^2 + 0.07^2)} = 0.10$	–

					х геодезическ их измерений (определени й)		
41	–	–	39555 3.41	21923 23.23	Метод спутниковы х геодезическ их измерений (определени й)	$Mt=\sqrt{(0.07^2+0.07^2)}$ =0.10	–
40	–	–	39550 9.49	21923 36.15	Метод спутниковы х геодезическ их измерений (определени й)	$Mt=\sqrt{(0.07^2+0.07^2)}$ =0.10	–
н66	–	–	39550 2.64	21923 14.54	Метод спутниковы х геодезическ их измерений (определени й)	$Mt=\sqrt{(0.07^2+0.07^2)}$ =0.10	–
42	–	–	39552 8.25	21923 05.47	Метод спутниковы х геодезическ их измерений (определени й)	$Mt=\sqrt{(0.07^2+0.07^2)}$ =0.10	–
43	–	–	39555 0.83	21922 98.86	Метод спутниковы х геодезическ их измерений (определени й)	$Mt=\sqrt{(0.07^2+0.07^2)}$ =0.10	–

44	–	–	39555 1.02	21922 99.45	Метод спутниковых геодезических измерений (определений)	$Mt=\sqrt{(0.07^2+0.07^2)}$ =0.10	–
45	–	–	39555 2.94	21922 98.82	Метод спутниковых геодезических измерений (определений)	$Mt=\sqrt{(0.07^2+0.07^2)}$ =0.10	–
46	–	–	39555 2.82	21922 98.49	Метод спутниковых геодезических измерений (определений)	$Mt=\sqrt{(0.07^2+0.07^2)}$ =0.10	–
47	–	–	39555 8.30	21922 96.56	Метод спутниковых геодезических измерений (определений)	$Mt=\sqrt{(0.07^2+0.07^2)}$ =0.10	–
48	–	–	39556 5.55	21922 93.59	Метод спутниковых геодезических измерений (определений)	$Mt=\sqrt{(0.07^2+0.07^2)}$ =0.10	–
49	–	–	39556 5.93	21922 94.57	Метод спутниковых геодезических измерений (определений)	$Mt=\sqrt{(0.07^2+0.07^2)}$ =0.10	–

					й)		
50	–	–	39556 8.08	21922 93.71	Метод спутниковых геодезических измерений (определений)	$Mt=\sqrt{(0.07^2+0.07^2)}=0.10$	–
51	–	–	39556 7.88	21922 93.09	Метод спутниковых геодезических измерений (определений)	$Mt=\sqrt{(0.07^2+0.07^2)}=0.10$	–
52	–	–	39558 0.88	21922 87.93	Метод спутниковых геодезических измерений (определений)	$Mt=\sqrt{(0.07^2+0.07^2)}=0.10$	–
н65	–	–	39558 1.10	21922 87.85	Метод спутниковых геодезических измерений (определений)	$Mt=\sqrt{(0.07^2+0.07^2)}=0.10$	–

2. Сведения о частях границ уточняемого земельного участка с кадастровым номером 59:13:0260107:8

Обозначение части границ		Горизонтальное проложение (S), м	Описание прохождения части границ	Сведения о согласовании местоположения границ (согласовано/спорное)
от т.	до т.			
1	2	3	4	5
н65	н60	21.60	–	–
н60	н64	20.28	–	–
н64	н63	21.13	–	–

н63	41	2.32	—	—
41	40	45.78	—	—
40	н66	22.67	—	—
н66	42	27.17	—	—
42	43	23.53	—	—
43	44	0.62	—	—
44	45	2.02	—	—
45	46	0.35	—	—
46	47	5.81	—	—
47	48	7.83	—	—
48	49	1.05	—	—
49	50	2.32	—	—
50	51	0.65	—	—
51	52	13.99	—	—
52	н65	0.23	—	—

3. Сведения о характеристиках уточняемого земельного участка с кадастровым номером 59:13:0260107:8

№ п/п	Наименование характеристики земельного участка	Значение характеристики
1	2	3
1.	Адрес земельного участка	—
1.1	Сведения о местоположении земельного участка (при отсутствии адреса) в структурированном в соответствии с федеральной информационной адресной системой виде	—
1.2	Дополнительные сведения о местоположении земельного участка	—
2.	Площадь земельного участка ± величина погрешности определения (вычисления) площади ($P \pm \Delta P$), м ²	2018 кв.м ± 9.87 кв.м
3.	Формула, примененная для вычисления предельной погрешности определения площади земельного	$\Delta P = 2 * 0.10 * \sqrt{2018} * \sqrt{((1 + 1.88^2)/(2 * 1.88))} = 9.87$

	участка с подставленными значениями и итоговые (вычисленные) значения (ΔP), м ²	
4.	Площадь земельного участка согласно сведениям Единого государственного реестра недвижимости ($P_{\text{кад}}$), м ²	2100
5.	Оценка расхождения P и $P_{\text{кад}}$ ($P - P_{\text{кад}}$), м ²	82 кв.м
6.	Предельные минимальный и максимальный размеры земельного участка ($P_{\text{мин}}$ и $P_{\text{макс}}$), м ²	700 2500
7.	Вид (виды) разрешенного использования	Для ведения личного подсобного хозяйства (приусадебный земельный участок)
7.1	Дополнительные сведения об использовании земельного участка	–
8.	Кадастровый или иной государственный учетный номер (инвентарный) здания, сооружения, объекта незавершенного строительства, расположенного на земельном участке	59:13:0260107:45
9.	Сведения о земельных участках (землях общего пользования, территории общего пользования), посредством которых обеспечивается доступ	земли (земельные участки) общего пользования
10.	Иные сведения	<p>Площадь земельного участка - 2100 кв.м.</p> <p>Вид разрешенного использования - Для ведения личного подсобного хозяйства</p> <p>Объект недвижимости находится в границах территориальной зоны Ж-1 (ЗОНА ЗАСТРОЙКИ ИНДИВИДУАЛЬНЫМИ ЖИЛЫМИ ДОМАМИ, МАЛОЭТАЖНЫМИ МНОГОКВАРТИРНЫМИ ЖИЛЫМИ ДОМАМИ И ДОМАМИ БЛОКИРОВАННОЙ ЗАСТРОЙКИ). Предельный минимальный размер земельного участка 700 кв.м., максимальный - 2500 кв.м.</p> <p>Объекты капитального строительства - 59:13:0260107:45</p> <p>Границы сформированы по фактическому</p>

		<p>землепользованию. Цифровой ортофотоплан масштаба 1:2000, изготовленный Уральским филиалом ФГУП «Госземкадастрсъемка – ВИСХАГИ» - 2001г, АФС – 1999г. подтверждает местоположение границ земельных участков, существующих на местности пятнадцать лет и более.</p>
<p>4. Пояснения к сведениям об уточняемом земельном участке с кадастровым номером: <u>59:13:0260107:8</u></p>		
1.	–	

Сведения об уточняемых земельных участках

1. Сведения о характерных точках границ уточняемого земельного участка с кадастровым номером 59:13:0260107:12

Система координат МСК-59, зона 2

Зона № 2

Обозначение характерных точек границ	Координаты, м				Метод определения координат	Формулы, примененные для расчета средней квадратической погрешности определения координат характерных точек границ (Mt), с подставленными в такие формулы значениями и итоговые (вычисленные) значения Mt, м	Описание закрепления точки
	содержатся в Едином государственном реестре недвижимости		определены в результате выполнения комплексных кадастровых работ				
	X	Y	X	Y			
1	2	3	4	5	6	7	8
57	–	–	39547 4.84	21922 34.69	Метод спутниковых геодезических измерений (определений)	$Mt = \sqrt{(0.07^2 + 0.07^2)} = 0.10$	–
н72	–	–	39547 8.66	21922 51.13	Метод спутниковых геодезических измерений (определений)	$Mt = \sqrt{(0.07^2 + 0.07^2)} = 0.10$	–
н73	–	–	39548 3.65	21922 69.42	Метод спутниковых геодезических измерений (определений)	$Mt = \sqrt{(0.07^2 + 0.07^2)} = 0.10$	–
н74	–	–	39548 9.46	21922 89.67	Метод спутниковых	$Mt = \sqrt{(0.07^2 + 0.07^2)} = 0.10$	–

					х геодезическ их измерений (определени й)		
н75	–	–	39545 7.08	21922 99.65	Метод спутниковы х геодезическ их измерений (определени й)	$Mt=\sqrt{(0.07^2+0.07^2)}$ =0.10	–
н76	–	–	39544 7.09	21922 67.00	Метод спутниковы х геодезическ их измерений (определени й)	$Mt=\sqrt{(0.07^2+0.07^2)}$ =0.10	–
н77	–	–	39544 4.66	21922 59.17	Метод спутниковы х геодезическ их измерений (определени й)	$Mt=\sqrt{(0.07^2+0.07^2)}$ =0.10	–
н78	–	–	39544 0.36	21922 45.53	Метод спутниковы х геодезическ их измерений (определени й)	$Mt=\sqrt{(0.07^2+0.07^2)}$ =0.10	–
58	–	–	39546 0.12	21922 39.31	Метод спутниковы х геодезическ их измерений (определени й)	$Mt=\sqrt{(0.07^2+0.07^2)}$ =0.10	–

57	–	–	39547 4.84	21922 34.69	Метод спутниковых геодезических измерений (определений)	$Mt=\sqrt{(0.07^2+0.07^2)}=0.10$	–
----	---	---	---------------	----------------	---	----------------------------------	---

2. Сведения о частях границ уточняемого земельного участка с кадастровым номером 59:13:0260107:12

Обозначение части границ		Горизонтальное проложение (S), м	Описание прохождения части границ	Сведения о согласовании местоположения границ (согласовано/спорное)
от т.	до т.			
1	2	3	4	5
57	н72	16.88	–	–
н72	н73	18.96	–	–
н73	н74	21.07	–	–
н74	н75	33.88	–	–
н75	н76	34.14	–	–
н76	н77	8.20	–	–
н77	н78	14.30	–	–
н78	58	20.72	–	–
58	57	15.43	–	–

3. Сведения о характеристиках уточняемого земельного участка с кадастровым номером 59:13:0260107:12

№ п/п	Наименование характеристики земельного участка	Значение характеристики
1	2	3
1.	Адрес земельного участка	–
1.1	Сведения о местоположении земельного участка (при отсутствии адреса) в структурированном в соответствии с федеральной информационной адресной системой виде	–
1.2	Дополнительные сведения о местоположении земельного участка	–

2.	Площадь земельного участка \pm величина погрешности определения (вычисления) площади ($P \pm \Delta P$), м ²	1966 кв.м \pm 9.04 кв.м
3.	Формула, примененная для вычисления предельной погрешности определения площади земельного участка с подставленными значениями и итоговые (вычисленные) значения (ΔP), м ²	$\Delta P = 2 * 0.10 * \sqrt{1966} * \sqrt{((1 + 1.32^2)/(2 * 1.32))} = 9.04$
4.	Площадь земельного участка согласно сведениям Единого государственного реестра недвижимости ($P_{\text{кад}}$), м ²	1800
5.	Оценка расхождения P и $P_{\text{кад}}$ ($P - P_{\text{кад}}$), м ²	166 кв.м
6.	Предельные минимальный и максимальный размеры земельного участка ($P_{\text{мин}}$ и $P_{\text{макс}}$), м ²	700 2500
7.	Вид (виды) разрешенного использования	Для ведения личного подсобного хозяйства (приусадебный земельный участок)
7.1	Дополнительные сведения об использовании земельного участка	–
8.	Кадастровый или иной государственный учетный номер (инвентарный) здания, сооружения, объекта незавершенного строительства, расположенного на земельном участке	59:13:0260107:32, 59:13:0000000:3503
9.	Сведения о земельных участках (землях общего пользования, территории общего пользования), посредством которых обеспечивается доступ	земли (земельные участки) общего пользования
10.	Иные сведения	Площадь земельного участка - 1800 кв.м. Вид разрешенного использования - Для ведения личного подсобного хозяйства Объект недвижимости находится в границах территориальной зоны Ж-1 (ЗОНА ЗАСТРОЙКИ ИНДИВИДУАЛЬНЫМИ ЖИЛЫМИ ДОМАМИ, МАЛОЭТАЖНЫМИ МНОГОКВАРТИРНЫМИ ЖИЛЫМИ ДОМАМИ И ДОМАМИ БЛОКИРОВАННОЙ ЗАСТРОЙКИ). Предельный минимальный размер земельного участка 700 кв.м., максимальный

		<p>- 2500 кв.м.</p> <p>Объекты капитального строительства - 59:13:0000000:3503, 59:13:0260107:32</p> <p>Границы сформированы по фактическому землепользованию. Цифровой ортофотоплан масштаба 1:2000, изготовленный Уральским филиалом ФГУП «Госземкадастрсъемка ВИСХАГИ» - 2001г, АФС - 1999г. подтверждает местоположение границ земельных участков, существующих на местности пятнадцать лет и более.</p>
<p>4. Пояснения к сведениям об уточняемом земельном участке с кадастровым номером: <u>59:13:0260107:12</u></p>		
1.	-	

Сведения об уточняемых земельных участках

1. Сведения о характерных точках границ уточняемого земельного участка с кадастровым номером 59:13:0260107:13

Система координат МСК-59, зона 2

Зона № 2

Обозначение характерных точек границ	Координаты, м				Метод определения координат	Формулы, примененные для расчета средней квадратической погрешности определения координат характерных точек границ (Mt), с подставленными в такие формулы значениями и итоговые (вычисленные) значения Mt, м	Описание закрепления точки
	содержатся в Едином государственном реестре недвижимости		определены в результате выполнения комплексных кадастровых работ				
	X	Y	X	Y			
1	2	3	4	5	6	7	8
н78	–	–	39544 0.36	21922 45.53	Метод спутниковых геодезических измерений (определений)	$Mt = \sqrt{(0.07^2 + 0.07^2)} = 0.10$	–
н77	–	–	39544 4.66	21922 59.17	Метод спутниковых геодезических измерений (определений)	$Mt = \sqrt{(0.07^2 + 0.07^2)} = 0.10$	–
н76	–	–	39544 7.09	21922 67.00	Метод спутниковых геодезических измерений (определений)	$Mt = \sqrt{(0.07^2 + 0.07^2)} = 0.10$	–
н75	–	–	39545 7.08	21922 99.65	Метод спутниковых	$Mt = \sqrt{(0.07^2 + 0.07^2)} = 0.10$	–

					х геодезическ их измерений (определени й)		
н79	–	–	39542 9.65	21923 08.11	Метод спутниковы х геодезическ их измерений (определени й)	$Mt=\sqrt{(0.07^2+0.07^2)}$ =0.10	–
59	–	–	39542 8.85	21923 04.71	Метод спутниковы х геодезическ их измерений (определени й)	$Mt=\sqrt{(0.07^2+0.07^2)}$ =0.10	–
н80	–	–	39542 3.50	21922 81.31	Метод спутниковы х геодезическ их измерений (определени й)	$Mt=\sqrt{(0.07^2+0.07^2)}$ =0.10	–
н81	–	–	39541 6.15	21922 53.20	Метод спутниковы х геодезическ их измерений (определени й)	$Mt=\sqrt{(0.07^2+0.07^2)}$ =0.10	–
60	–	–	39542 8.06	21922 49.39	Метод спутниковы х геодезическ их измерений (определени й)	$Mt=\sqrt{(0.07^2+0.07^2)}$ =0.10	–

н78	–	–	39544 0.36	21922 45.53	Метод спутниковых геодезических измерений (определений)	$Mt=\sqrt{(0.07^2+0.07^2)}$ =0.10	–
-----	---	---	---------------	----------------	---	--------------------------------------	---

2. Сведения о частях границ уточняемого земельного участка с кадастровым номером 59:13:0260107:13

Обозначение части границ		Горизонтальное проложение (S), м	Описание прохождения части границ	Сведения о согласовании местоположения границ (согласовано/спорное)
от т.	до т.			
1	2	3	4	5
н78	н77	14.30	–	–
н77	н76	8.20	–	–
н76	н75	34.14	–	–
н75	н79	28.70	–	–
н79	59	3.49	–	–
59	н80	24.00	–	–
н80	н81	29.06	–	–
н81	60	12.50	–	–
60	н78	12.89	–	–

3. Сведения о характеристиках уточняемого земельного участка с кадастровым номером 59:13:0260107:13

№ п/п	Наименование характеристики земельного участка	Значение характеристики
1	2	3
1.	Адрес земельного участка	–
1.1	Сведения о местоположении земельного участка (при отсутствии адреса) в структурированном в соответствии с федеральной информационной адресной системой виде	–
1.2	Дополнительные сведения о местоположении земельного участка	–

2.	Площадь земельного участка \pm величина погрешности определения (вычисления) площади ($P \pm \Delta P$), м ²	1521 кв.м \pm 8.15 кв.м
3.	Формула, примененная для вычисления предельной погрешности определения площади земельного участка с подставленными значениями и итоговые (вычисленные) значения (ΔP), м ²	$\Delta P = 2 * 0.10 * \sqrt{1521} * \sqrt{((1 + 1.53^2)/(2 * 1.53))} = 8.15$
4.	Площадь земельного участка согласно сведениям Единого государственного реестра недвижимости ($P_{\text{кад}}$), м ²	1600
5.	Оценка расхождения P и $P_{\text{кад}}$ ($P - P_{\text{кад}}$), м ²	79 кв.м
6.	Предельные минимальный и максимальный размеры земельного участка ($P_{\text{мин}}$ и $P_{\text{макс}}$), м ²	700 2500
7.	Вид (виды) разрешенного использования	Для ведения личного подсобного хозяйства (приусадебный земельный участок)
7.1	Дополнительные сведения об использовании земельного участка	–
8.	Кадастровый или иной государственный учетный номер (инвентарный) здания, сооружения, объекта незавершенного строительства, расположенного на земельном участке	59:13:0260107:31, 59:13:0000000:3503
9.	Сведения о земельных участках (землях общего пользования, территории общего пользования), посредством которых обеспечивается доступ	земли (земельные участки) общего пользования
10.	Иные сведения	Площадь земельного участка - 1600 кв.м. Вид разрешенного использования - Для ведения личного подсобного хозяйства Объект недвижимости находится в границах территориальной зоны Ж-1 (ЗОНА ЗАСТРОЙКИ ИНДИВИДУАЛЬНЫМИ ЖИЛЫМИ ДОМАМИ, МАЛОЭТАЖНЫМИ МНОГОКВАРТИРНЫМИ ЖИЛЫМИ ДОМАМИ И ДОМАМИ БЛОКИРОВАННОЙ ЗАСТРОЙКИ). Предельный минимальный размер земельного участка 700 кв.м., максимальный

		<p>- 2500 кв.м.</p> <p>Объекты капитального строительства - 59:13:0000000:3503, 59:13:0260107:31</p> <p>Границы сформированы по фактическому землепользованию. Цифровой ортофотоплан масштаба 1:2000, изготовленный Уральским филиалом ФГУП «Госземкадастрсъемка ВИСХАГИ» - 2001г, АФС - 1999г. подтверждает местоположение границ земельных участков, существующих на местности пятнадцать лет и более.</p>
<p>4. Пояснения к сведениям об уточняемом земельном участке с кадастровым номером: <u>59:13:0260107:13</u></p>		
1.	-	

Сведения об уточняемых земельных участках

1. Сведения о характерных точках границ уточняемого земельного участка с кадастровым номером 59:13:0260107:18

Система координат МСК-59, зона 2

Зона № 2

Обозначение характерных точек границ	Координаты, м				Метод определения координат	Формулы, примененные для расчета средней квадратической погрешности определения координат характерных точек границ (Mt), с подставленными в такие формулы значениями и итоговые (вычисленные) значения Mt, м	Описание закрепления точки
	содержатся в Едином государственном реестре недвижимости		определены в результате выполнения комплексных кадастровых работ				
	X	Y	X	Y			
1	2	3	4	5	6	7	8
н100	–	–	39543 3.54	21923 83.84	Иное описание	$Mt = \sqrt{(0.07^2 + 0.07^2)} = 0.10$	–
н99	–	–	39544 5.39	21923 79.92	Иное описание	$Mt = \sqrt{(0.07^2 + 0.07^2)} = 0.10$	–
н98	–	–	39545 4.89	21923 76.88	Иное описание	$Mt = \sqrt{(0.07^2 + 0.07^2)} = 0.10$	–
н97	–	–	39545 8.62	21923 75.62	Иное описание	$Mt = \sqrt{(0.07^2 + 0.07^2)} = 0.10$	–
н96	–	–	39547 0.67	21923 70.83	Иное описание	$Mt = \sqrt{(0.07^2 + 0.07^2)} = 0.10$	–
38	–	–	39551 5.64	21923 51.68	Иное описание	$Mt = \sqrt{(0.07^2 + 0.07^2)} = 0.10$	–
н56	–	–	39552 1.32	21923 64.54	Иное описание	$Mt = \sqrt{(0.07^2 + 0.07^2)} = 0.10$	–
н55	–	–	39552 6.44	21923 78.65	Иное описание	$Mt = \sqrt{(0.07^2 + 0.07^2)} = 0.10$	–
75	–	–	39551 5.98	21923 82.79	Иное описание	$Mt = \sqrt{(0.07^2 + 0.07^2)} = 0.10$	–
76	–	–	39551 5.94	21923 82.81	Иное описание	$Mt = \sqrt{(0.07^2 + 0.07^2)} = 0.10$	–

77	–	–	39550 6.32	21923 86.71	Иное описание	$Mt=\sqrt{(0.07^2+0.07^2)}$ =0.10	–
78	–	–	39547 3.09	21924 01.29	Иное описание	$Mt=\sqrt{(0.07^2+0.07^2)}$ =0.10	–
79	–	–	39547 2.87	21924 00.82	Иное описание	$Mt=\sqrt{(0.07^2+0.07^2)}$ =0.10	–
80	–	–	39546 7.31	21924 03.40	Иное описание	$Mt=\sqrt{(0.07^2+0.07^2)}$ =0.10	–
81	–	–	39545 8.93	21924 07.52	Иное описание	$Mt=\sqrt{(0.07^2+0.07^2)}$ =0.10	–
82	–	–	39544 5.54	21924 13.04	Иное описание	$Mt=\sqrt{(0.07^2+0.07^2)}$ =0.10	–
83	–	–	39544 5.06	21924 13.24	Иное описание	$Mt=\sqrt{(0.07^2+0.07^2)}$ =0.10	–
н107	–	–	39544 1.03	21924 03.04	Иное описание	$Mt=\sqrt{(0.07^2+0.07^2)}$ =0.10	–
н108	–	–	39543 7.35	21924 02.41	Иное описание	$Mt=\sqrt{(0.07^2+0.07^2)}$ =0.10	–
н109	–	–	39543 2.37	21923 90.02	Иное описание	$Mt=\sqrt{(0.07^2+0.07^2)}$ =0.10	–
н110	–	–	39543 5.24	21923 88.47	Иное описание	$Mt=\sqrt{(0.07^2+0.07^2)}$ =0.10	–
н100	–	–	39543 3.54	21923 83.84	Иное описание	$Mt=\sqrt{(0.07^2+0.07^2)}$ =0.10	–

2. Сведения о частях границ уточняемого земельного участка с кадастровым номером 59:13:0260107:18

Обозначение части границ		Горизонтальное проложение (S), м	Описание прохождения части границ	Сведения о согласовании местоположения границ (согласовано/спорное)
от т.	до т.			
1	2	3	4	5
н100	н99	12.48	–	–
н99	н98	9.97	–	–
н98	н97	3.94	–	–
н97	н96	12.97	–	–

н96	38	48.88	—	—
38	н56	14.06	—	—
н56	н55	15.01	—	—
н55	75	11.25	—	—
75	76	0.04	—	—
76	77	10.38	—	—
77	78	36.29	—	—
78	79	0.52	—	—
79	80	6.13	—	—
80	81	9.34	—	—
81	82	14.48	—	—
82	83	0.52	—	—
83	н107	10.97	—	—
н107	н108	3.73	—	—
н108	н109	13.35	—	—
н109	н110	3.26	—	—
н110	н100	4.93	—	—

3. Сведения о характеристиках уточняемого земельного участка с кадастровым номером 59:13:0260107:18

№ п/п	Наименование характеристики земельного участка	Значение характеристики
1	2	3
1.	Адрес земельного участка	—
1.1	Сведения о местоположении земельного участка (при отсутствии адреса) в структурированном в соответствии с федеральной информационной адресной системой виде	—
1.2	Дополнительные сведения о местоположении земельного участка	—
2.	Площадь земельного участка ± величина погрешности определения (вычисления) площади (Р ±	2642 кв.м ± 10.74 кв.м

	ΔP), м ²	
3.	Формула, примененная для вычисления предельной погрешности определения площади земельного участка с подставленными значениями и итоговые (вычисленные) значения (ΔP), м ²	$\Delta P = 2 * 0.10 * \sqrt{2642} * \sqrt{((1 + 1.53^2)/(2 * 1.53))} = 10.74$
4.	Площадь земельного участка согласно сведениям Единого государственного реестра недвижимости ($P_{\text{кад}}$), м ²	2000
5.	Оценка расхождения P и $P_{\text{кад}}$ ($P - P_{\text{кад}}$), м ²	642 кв.м
6.	Предельные минимальный и максимальный размеры земельного участка ($P_{\text{мин}}$ и $P_{\text{макс}}$), м ²	700 2500
7.	Вид (виды) разрешенного использования	Для ведения личного подсобного хозяйства (приусадебный земельный участок)
7.1	Дополнительные сведения об использовании земельного участка	–
8.	Кадастровый или иной государственный учетный номер (инвентарный) здания, сооружения, объекта незавершенного строительства, расположенного на земельном участке	59:13:0260107:40, 59:13:0000000:3503
9.	Сведения о земельных участках (землях общего пользования, территории общего пользования), посредством которых обеспечивается доступ	земли (земельные участки) общего пользования
10.	Иные сведения	Площадь земельного участка - 2000 кв.м. Вид разрешенного использования -Для ведения личного подсобного хозяйства Объект недвижимости находится в границах территориальной зоны Ж-1 (ЗОНА ЗАСТРОЙКИ ИНДИВИДУАЛЬНЫМИ ЖИЛЬИМИ ДОМАМИ, МАЛОЭТАЖНЫМИ МНОГОКВАРТИРНЫМИ ЖИЛЬИМИ ДОМАМИ И ДОМАМИ БЛОКИРОВАННОЙ ЗАСТРОЙКИ). Предельный минимальный размер земельного участка 700 кв.м., максимальный - 2500 кв.м. Объекты капитального

		<p>строительства - 59:13:0000000:3503, 59:13:0260107:40</p> <p>Границы сформированы по фактическому землепользованию. Цифровой ортофотоплан масштаба 1:2000, изготовленный Уральским филиалом ФГУП «Госземкадастрсъемка – ВИСХАГИ» - 2001г, АФС – 1999г. подтверждает местоположение границ земельных участков, существующих на местности пятнадцать лет и более.</p>
<p>4. Пояснения к сведениям об уточняемом земельном участке с кадастровым номером: <u>59:13:0260107:18</u></p>		
1.	–	

Сведения об уточняемых земельных участках

1. Сведения о характерных точках границ уточняемого земельного участка с кадастровым номером 59:13:0260107:29

Система координат МСК-59, зона 2

Зона № 2

Обозначение характерных точек границ	Координаты, м				Метод определения координат	Формулы, примененные для расчета средней квадратической погрешности определения координат характерных точек границ (Mt), с подставленными в такие формулы значениями и итоговые (вычисленные) значения Mt, м	Описание закрепления точки
	содержатся в Едином государственном реестре недвижимости		определены в результате выполнения комплексных кадастровых работ				
	X	Y	X	Y			
1	2	3	4	5	6	7	8
н47	–	–	39561 5.48	21923 41.63	Метод спутниковых геодезических измерений (определений)	$Mt = \sqrt{(0.07^2 + 0.07^2)} = 0.10$	–
н43	–	–	39562 0.58	21923 54.72	Метод спутниковых геодезических измерений (определений)	$Mt = \sqrt{(0.07^2 + 0.07^2)} = 0.10$	–
н42	–	–	39561 4.88	21923 56.88	Метод спутниковых геодезических измерений (определений)	$Mt = \sqrt{(0.07^2 + 0.07^2)} = 0.10$	–
н41	–	–	39560 9.26	21923 59.25	Метод спутниковых	$Mt = \sqrt{(0.07^2 + 0.07^2)} = 0.10$	–

					х геодезическ их измерений (определени й)		
н40	–	–	39560 9.75	21923 60.62	Метод спутниковы х геодезическ их измерений (определени й)	$Mt=\sqrt{(0.07^2+0.07^2)}$ =0.10	–
н39	–	–	39558 6.19	21923 69.37	Метод спутниковы х геодезическ их измерений (определени й)	$Mt=\sqrt{(0.07^2+0.07^2)}$ =0.10	–
н38	–	–	39558 0.82	21923 71.77	Метод спутниковы х геодезическ их измерений (определени й)	$Mt=\sqrt{(0.07^2+0.07^2)}$ =0.10	–
н37	–	–	39553 7.39	21923 90.54	Метод спутниковы х геодезическ их измерений (определени й)	$Mt=\sqrt{(0.07^2+0.07^2)}$ =0.10	–
н53	–	–	39553 2.64	21923 76.93	Метод спутниковы х геодезическ их измерений (определени й)	$Mt=\sqrt{(0.07^2+0.07^2)}$ =0.10	–

н52	–	–	39557 1.90	21923 60.23	Метод спутниковых геодезических измерений (определений)	$Mt=\sqrt{(0.07^2+0.07^2)}$ =0.10	–
н51	–	–	39557 7.41	21923 57.85	Метод спутниковых геодезических измерений (определений)	$Mt=\sqrt{(0.07^2+0.07^2)}$ =0.10	–
н50	–	–	39559 4.36	21923 50.18	Метод спутниковых геодезических измерений (определений)	$Mt=\sqrt{(0.07^2+0.07^2)}$ =0.10	–
н49	–	–	39560 1.66	21923 47.02	Метод спутниковых геодезических измерений (определений)	$Mt=\sqrt{(0.07^2+0.07^2)}$ =0.10	–
н48	–	–	39560 8.93	21923 44.37	Метод спутниковых геодезических измерений (определений)	$Mt=\sqrt{(0.07^2+0.07^2)}$ =0.10	–
н47	–	–	39561 5.48	21923 41.63	Метод спутниковых геодезических измерений (определений)	$Mt=\sqrt{(0.07^2+0.07^2)}$ =0.10	–

					й)		
2. Сведения о частях границ уточняемого земельного участка с кадастровым номером 59:13:0260107:29							
Обозначение части границ		Горизонтальное проложение (S), м	Описание прохождения части границ	Сведения о согласовании местоположения границ (согласовано/спорное)			
от т.	до т.						
1	2	3	4	5			
н47	н43	14.05	–	–			
н43	н42	6.10	–	–			
н42	н41	6.10	–	–			
н41	н40	1.45	–	–			
н40	н39	25.13	–	–			
н39	н38	5.88	–	–			
н38	н37	47.31	–	–			
н37	н53	14.42	–	–			
н53	н52	42.66	–	–			
н52	н51	6.00	–	–			
н51	н50	18.60	–	–			
н50	н49	7.95	–	–			
н49	н48	7.74	–	–			
н48	н47	7.10	–	–			
3. Сведения о характеристиках уточняемого земельного участка с кадастровым номером 59:13:0260107:29							
№ п/п	Наименование характеристики земельного участка		Значение характеристики				
1	2		3				
1.	Адрес земельного участка		–				
1.1	Сведения о местоположении земельного участка (при отсутствии адреса) в структурированном в соответствии с федеральной информационной адресной системой виде		–				

1.2	Дополнительные сведения о местоположении земельного участка	–
2.	Площадь земельного участка \pm величина погрешности определения (вычисления) площади ($P \pm \Delta P$), м ²	1300 кв.м \pm 7.83 кв.м
3.	Формула, примененная для вычисления предельной погрешности определения площади земельного участка с подставленными значениями и итоговые (вычисленные) значения (ΔP), м ²	$\Delta P = 2 * 0.10 * \sqrt{1300} * \sqrt{((1 + 1.80^2)/(2 * 1.80))} = 7.83$
4.	Площадь земельного участка согласно сведениям Единого государственного реестра недвижимости ($P_{\text{кад}}$), м ²	600
5.	Оценка расхождения P и $P_{\text{кад}}$ ($P - P_{\text{кад}}$), м ²	700 кв.м
6.	Предельные минимальный и максимальный размеры земельного участка ($P_{\text{мин}}$ и $P_{\text{макс}}$), м ²	700 2500
7.	Вид (виды) разрешенного использования	Для ведения личного подсобного хозяйства (приусадебный земельный участок)
7.1	Дополнительные сведения об использовании земельного участка	–
8.	Кадастровый или иной государственный учетный номер (инвентарный) здания, сооружения, объекта незавершенного строительства, расположенного на земельном участке	59:13:0260107:47
9.	Сведения о земельных участках (землях общего пользования, территории общего пользования), посредством которых обеспечивается доступ	земли (земельные участки) общего пользования
10.	Иные сведения	Площадь земельного участка - 600 кв.м. Вид разрешенного использования - Для ведения личного подсобного хозяйства Объект недвижимости находится в границах территориальной зоны Ж-1 (ЗОНА ЗАСТРОЙКИ ИНДИВИДУАЛЬНЫМИ ЖИЛЬНЫМИ ДОМАМИ, МАЛОЭТАЖНЫМИ МНОГОКВАРТИРНЫМИ ЖИЛЬНЫМИ ДОМАМИ И ДОМАМИ БЛОКИРОВАННОЙ

		<p>ЗАСТРОЙКИ). Предельный минимальный размер земельного участка 700 кв.м., максимальный - 2500 кв.м.</p> <p>Объекты капитального строительства - 59:13:0260107:47</p> <p>Границы сформированы по фактическому землепользованию. Цифровой ортофотоплан масштаба 1:2000, изготовленный Уральским филиалом ФГУП «Госземкадастрсъемка – ВИСХАГИ» - 2001г, АФС – 1999г. подтверждает местоположение границ земельных участков, существующих на местности пятнадцать лет и более.</p>
<p>4. Пояснения к сведениям об уточняемом земельном участке с кадастровым номером: <u>59:13:0260107:29</u></p>		
1.	–	

Сведения об уточняемых земельных участках

1. Сведения о характерных точках границ уточняемого земельного участка с кадастровым номером 59:13:0260108:82

Система координат МСК-59, зона 2

Зона № 2

Обозначение характерных точек границ	Координаты, м				Метод определения координат	Формулы, примененные для расчета средней квадратической погрешности определения координат характерных точек границ (Mt), с подставленными в такие формулы значениями и итоговые (вычисленные) значения Mt, м	Описание закрепления точки
	содержатся в Едином государственном реестре недвижимости		определены в результате выполнения комплексных кадастровых работ				
	X	Y	X	Y			
1	2	3	4	5	6	7	8
н82	–	–	39540 6.29	21923 15.94	Метод спутниковых геодезических измерений (определений)	$Mt = \sqrt{(0.07^2 + 0.07^2)} = 0.10$	–
н79	–	–	39542 9.65	21923 08.11	Метод спутниковых геодезических измерений (определений)	$Mt = \sqrt{(0.07^2 + 0.07^2)} = 0.10$	–
н75	–	–	39545 7.08	21922 99.65	Метод спутниковых геодезических измерений (определений)	$Mt = \sqrt{(0.07^2 + 0.07^2)} = 0.10$	–
н74	–	–	39548 9.46	21922 89.67	Метод спутниковых	$Mt = \sqrt{(0.07^2 + 0.07^2)} = 0.10$	–

					х геодезическ их измерений (определени й)		
н136	–	–	39549 1.28	21922 96.01	Метод спутниковы х геодезическ их измерений (определени й)	$Mt=\sqrt{(0.07^2+0.07^2)}$ =0.10	–
н70	–	–	39549 6.48	21922 94.47	Метод спутниковы х геодезическ их измерений (определени й)	$Mt=\sqrt{(0.07^2+0.07^2)}$ =0.10	–
н66	–	–	39550 2.64	21923 14.54	Метод спутниковы х геодезическ их измерений (определени й)	$Mt=\sqrt{(0.07^2+0.07^2)}$ =0.10	–
н92	–	–	39549 8.53	21923 15.94	Метод спутниковы х геодезическ их измерений (определени й)	$Mt=\sqrt{(0.07^2+0.07^2)}$ =0.10	–
н91	–	–	39549 5.14	21923 17.10	Метод спутниковы х геодезическ их измерений (определени й)	$Mt=\sqrt{(0.07^2+0.07^2)}$ =0.10	–

н90	–	–	39543 9.28	21923 32.87	Метод спутниковых геодезических измерений (определений)	$Mt=\sqrt{(0.07^2+0.07^2)}$ =0.10	–
н89	–	–	39542 8.59	21923 35.64	Метод спутниковых геодезических измерений (определений)	$Mt=\sqrt{(0.07^2+0.07^2)}$ =0.10	–
н88	–	–	39541 5.34	21923 39.83	Метод спутниковых геодезических измерений (определений)	$Mt=\sqrt{(0.07^2+0.07^2)}$ =0.10	–
н137	–	–	39541 2.09	21923 28.22	Метод спутниковых геодезических измерений (определений)	$Mt=\sqrt{(0.07^2+0.07^2)}$ =0.10	–
н138	–	–	39540 8.90	21923 27.53	Метод спутниковых геодезических измерений (определений)	$Mt=\sqrt{(0.07^2+0.07^2)}$ =0.10	–
н139	–	–	39540 5.14	21923 16.42	Метод спутниковых геодезических измерений (определений)	$Mt=\sqrt{(0.07^2+0.07^2)}$ =0.10	–

					й)		
н82	–	–	39540 6.29	21923 15.94	Метод спутниковы х геодезическ их измерений (определени й)	$Mt=\sqrt{(0.07^2+0.07^2)}$ =0.10	–

2. Сведения о частях границ уточняемого земельного участка с кадастровым номером 59:13:0260108:82

Обозначение части границ		Горизонтальное проложение (S), м	Описание прохождения части границ	Сведения о согласовании местоположения границ (согласовано/спорное)
от т.	до т.			
1	2	3	4	5
н82	н79	24.64	–	–
н79	н75	28.70	–	–
н75	н74	33.88	–	–
н74	н136	6.60	–	–
н136	н70	5.42	–	–
н70	н66	20.99	–	–
н66	н92	4.34	–	–
н92	н91	3.58	–	–
н91	н90	58.04	–	–
н90	н89	11.04	–	–
н89	н88	13.90	–	–
н88	н137	12.06	–	–
н137	н138	3.26	–	–
н138	н139	11.73	–	–
н139	н82	1.25	–	–

3. Сведения о характеристиках уточняемого земельного участка с кадастровым номером 59:13:0260108:82

№ п/п	Наименование характеристики земельного участка	Значение характеристики
1	2	3
1.	Адрес земельного участка	–
1.1	Сведения о местоположении земельного участка (при отсутствии адреса) в структурированном в соответствии с федеральной информационной адресной системой виде	–
1.2	Дополнительные сведения о местоположении земельного участка	–
2.	Площадь земельного участка \pm величина погрешности определения (вычисления) площади ($P \pm \Delta P$), м ²	2440 кв.м \pm 10.95 кв.м
3.	Формула, примененная для вычисления предельной погрешности определения площади земельного участка с подставленными значениями и итоговые (вычисленные) значения (ΔP), м ²	$\Delta P = 2 * 0.10 * \sqrt{2440} * \sqrt{((1 + 1.94^2)/(2 * 1.94))} = 10.95$
4.	Площадь земельного участка согласно сведениям Единого государственного реестра недвижимости ($P_{\text{кад}}$), м ²	2400
5.	Оценка расхождения P и $P_{\text{кад}}$ ($P - P_{\text{кад}}$), м ²	40 кв.м
6.	Предельные минимальный и максимальный размеры земельного участка ($P_{\text{мин}}$ и $P_{\text{макс}}$), м ²	700 2500
7.	Вид (виды) разрешенного использования	Для ведения личного подсобного хозяйства (приусадебный земельный участок)
7.1	Дополнительные сведения об использовании земельного участка	–
8.	Кадастровый или иной государственный учетный номер (инвентарный) здания, сооружения, объекта незавершенного строительства, расположенного на земельном участке	59:13:0000000:1730, 59:13:0000000:3503
9.	Сведения о земельных участках (землях общего пользования, территории общего пользования), посредством которых обеспечивается доступ	земли (земельные участки) общего пользования
10.	Иные сведения	Площадь земельного участка - 2400 кв.м. Вид разрешенного

		<p>использования -Для ведения личного подсобного хозяйства</p> <p>Объект недвижимости находится в границах территориальной зоны Ж-1 (ЗОНА ЗАСТРОЙКИ ИНДИВИДУАЛЬНЫМИ ЖИЛЫМИ ДОМАМИ, МАЛОЭТАЖНЫМИ МНОГОКВАРТИРНЫМИ ЖИЛЫМИ ДОМАМИ И ДОМАМИ БЛОКИРОВАННОЙ ЗАСТРОЙКИ). Предельный минимальный размер земельного участка 700 кв.м., максимальный - 2500 кв.м.</p> <p>Объекты капитального строительства - 59:13:0000000:3503, 59:13:0000000:1730</p> <p>Границы сформированы по фактическому землепользованию. Цифровой ортофотоплан масштаба 1:2000, изготовленный Уральским филиалом ФГУП «Госземкадастрсъемка – ВИСХАГИ» - 2001г, АФС – 1999г. подтверждает местоположение границ земельных участков, существующих на местности пятнадцать лет и более.</p>
<p>4. Пояснения к сведениям об уточняемом земельном участке с кадастровым номером: <u>59:13:0260108:82</u></p>		
1.	–	

Сведения об уточняемых земельных участках

1. Сведения о характерных точках границ уточняемого земельного участка с кадастровым номером 59:13:0000000:123

Система координат =

Зона № =

Обозначение характерных точек границ	Координаты, м				Метод определения координат	Формулы, примененные для расчета средней квадратической погрешности определения координат характерных точек границ (Mt), с подставленными в такие формулы значениями и итоговые (вычисленные) значения Mt, м	Описание закрепления точки
	содержатся в Едином государственном реестре недвижимости		определены в результате выполнения комплексных кадастровых работ				
	X	Y	X	Y			
1	2	3	4	5	6	7	8
–	–	–	–	–	–	–	–

2. Сведения о частях границ уточняемого земельного участка с кадастровым номером 59:13:0000000:123

Обозначение части границ		Горизонтальное проложение (S), м	Описание прохождения части границ	Сведения о согласовании местоположения границ (согласовано/спорное)
от т.	до т.			
1	2	3	4	5
–	–	–	–	–

3. Сведения о характеристиках уточняемого земельного участка с кадастровым номером 59:13:0000000:123

№ п/п	Наименование характеристики земельного участка	Значение характеристики
1	2	3
1.	Адрес земельного участка	–
1.1	Сведения о местоположении земельного участка (при отсутствии адреса) в структурированном в соответствии с федеральной информационной адресной системой виде	–
1.2	Дополнительные сведения о местоположении	–

	земельного участка	
2.	Площадь земельного участка \pm величина погрешности определения (вычисления) площади ($P \pm \Delta P$), м ²	22166 кв.м \pm 0.4 кв.м
3.	Формула, примененная для вычисления предельной погрешности определения площади земельного участка с подставленными значениями и итоговые (вычисленные) значения (ΔP), м ²	$\Delta P = 2 * 0.10 * \sqrt{10} * \sqrt{((1 + 1.19^2)/(2 * 1.19))} = 0.4$
4.	Площадь земельного участка согласно сведениям Единого государственного реестра недвижимости ($P_{\text{кад}}$), м ²	22166
5.	Оценка расхождения P и $P_{\text{кад}}$ ($P - P_{\text{кад}}$), м ²	0 кв.м
6.	Предельные минимальный и максимальный размеры земельного участка ($P_{\text{мин}}$ и $P_{\text{макс}}$), м ²	–
7.	Вид (виды) разрешенного использования	Предоставление коммунальных услуг
7.1	Дополнительные сведения об использовании земельного участка	–
8.	Кадастровый или иной государственный учетный номер (инвентарный) здания, сооружения, объекта незавершенного строительства, расположенного на земельном участке	59:00:0000000:7915, 59:13:0000000:3332, 59:13:0000000:3345, 59:13:0000000:3427, 59:13:0000000:3520, 59:13:0000000:3505, 59:13:0000000:3554, 59:13:0000000:3932, 59:13:0060163:270, 59:13:0000000:3955, 59:13:0000000:3980, 59:13:0060256:237, 59:13:0000000:4012, 59:00:0000000:7939, 59:13:0000000:4053, 59:13:0000000:4057
9.	Сведения о земельных участках (землях общего пользования, территории общего пользования), посредством которых обеспечивается доступ	–

10.	Иные сведения	–
4. Пояснения к сведениям об уточняемом земельном участке с кадастровым номером: <u>59:13:0000000:123</u>		
1.	Вид разрешенного использования -для размещение объектов предприятия.	

Сведения об уточняемых земельных участках

1. Сведения о характерных точках границ уточняемого земельного участка с кадастровым номером 59:13:0260107:25

Система координат МСК-59, зона 2

Зона № 2

Обозначение характерных точек границ	Координаты, м				Метод определения координат	Формулы, примененные для расчета средней квадратической погрешности определения координат характерных точек границ (Mt), с подставленными в такие формулы значениями и итоговые (вычисленные) значения Mt, м	Описание закрепления точки
	содержатся в Едином государственном реестре недвижимости		определены в результате выполнения комплексных кадастровых работ				
	X	Y	X	Y			
1	2	3	4	5	6	7	8
н123	–	–	39548 2.04	21925 19.85	Метод спутниковы х геодезическ их измерений (определени й)	$Mt = \sqrt{(0.07^2 + 0.07^2)}$ =0.10	–
н124	–	–	39548 2.04	21925 21.85	Метод спутниковы х геодезическ их измерений (определени й)	$Mt = \sqrt{(0.07^2 + 0.07^2)}$ =0.10	–
н125	–	–	39548 0.03	21925 21.85	Метод спутниковы х геодезическ их измерений (определени й)	$Mt = \sqrt{(0.07^2 + 0.07^2)}$ =0.10	–
н126	–	–	39548 0.03	21925 19.85	Метод спутниковы	$Mt = \sqrt{(0.07^2 + 0.07^2)}$ =0.10	–

					х геодезическ их измерений (определени й)		
228	39547 3.35	2192496 .56	–	–	Метод спутниковы х геодезическ их измерений (определени й)	$Mt=\sqrt{(0.07^2+0.07^2)}$ =0.10	–
229	39547 1.34	2192496 .56	–	–	Метод спутниковы х геодезическ их измерений (определени й)	$Mt=\sqrt{(0.07^2+0.07^2)}$ =0.10	–
230	39547 1.34	2192494 .55	–	–	Метод спутниковы х геодезическ их измерений (определени й)	$Mt=\sqrt{(0.07^2+0.07^2)}$ =0.10	–
231	39547 3.35	2192494 .55	–	–	Метод спутниковы х геодезическ их измерений (определени й)	$Mt=\sqrt{(0.07^2+0.07^2)}$ =0.10	–
228	39547 3.35	2192496 .56	–	–	Метод спутниковы х геодезическ их измерений (определени й)	$Mt=\sqrt{(0.07^2+0.07^2)}$ =0.10	–

н123	–	–	39548 2.04	21925 19.85	Метод спутниковых геодезических измерений (определений)	$Mt = \sqrt{(0.07^2 + 0.07^2)} = 0.10$	–
------	---	---	---------------	----------------	---	--	---

2. Сведения о частях границ уточняемого земельного участка с кадастровым номером 59:13:0260107:25

Обозначение части границ		Горизонтальное проложение (S), м	Описание прохождения части границ	Сведения о согласовании местоположения границ (согласовано/спорное)
от т.	до т.			
1	2	3	4	5
н123	н124	2.00	–	–
н124	н125	2.01	–	–
н125	н126	2.00	–	–
н126	н123	2.01	–	–

3. Сведения о характеристиках уточняемого земельного участка с кадастровым номером 59:13:0260107:25

№ п/п	Наименование характеристики земельного участка	Значение характеристики
1	2	3
1.	Адрес земельного участка	Пермский край, Бардымский р-н
1.1	Сведения о местоположении земельного участка (при отсутствии адреса) в структурированном в соответствии с федеральной информационной адресной системой виде	–
1.2	Дополнительные сведения о местоположении земельного участка	–
2.	Площадь земельного участка \pm величина погрешности определения (вычисления) площади ($P \pm \Delta P$), м ²	4 кв.м \pm 0.40 кв.м
3.	Формула, примененная для вычисления предельной погрешности определения площади земельного участка с подставленными значениями и итоговые (вычисленные) значения (ΔP), м ²	$\Delta P = 2 * 0.10 * \sqrt{4} * \sqrt{((1 + 1.00^2)/(2 * 1.00))} = 0.40$

4.	Площадь земельного участка согласно сведениям Единого государственного реестра недвижимости ($P_{\text{кад}}$), м^2	–
5.	Оценка расхождения P и $P_{\text{кад}}$ ($P - P_{\text{кад}}$), м^2	–
6.	Предельные минимальный и максимальный размеры земельного участка ($P_{\text{мин}}$ и $P_{\text{макс}}$), м^2	–
7.	Вид (виды) разрешенного использования	–
7.1	Дополнительные сведения об использовании земельного участка	–
8.	Кадастровый или иной государственный учетный номер (инвентарный) здания, сооружения, объекта незавершенного строительства, расположенного на земельном участке	–
9.	Сведения о земельных участках (землях общего пользования, территории общего пользования), посредством которых обеспечивается доступ	–
10.	Иные сведения	–
4. Пояснения к сведениям об уточняемом земельном участке с кадастровым номером:		
<u>59:13:0260107:25</u>		
1.	–	

Сведения об уточняемых земельных участках

1. Сведения о характерных точках границ уточняемого земельного участка с кадастровым номером 59:13:0260107:26

Система координат МСК-59, зона 2

Зона № 2

Обозначение характерных точек границ	Координаты, м				Метод определения координат	Формулы, примененные для расчета средней квадратической погрешности определения координат характерных точек границ (Mt), с подставленными в такие формулы значениями и итоговые (вычисленные) значения Mt, м	Описание закрепления точки
	содержатся в Едином государственном реестре недвижимости		определены в результате выполнения комплексных кадастровых работ				
	X	Y	X	Y			
1	2	3	4	5	6	7	8
н112	–	–	39544 6.68	21924 32.60	Метод спутниковых геодезических измерений (определений)	$Mt = \sqrt{(0.07^2 + 0.07^2)} = 0.10$	–
н111	–	–	39544 7.42	21924 34.46	Метод спутниковых геодезических измерений (определений)	$Mt = \sqrt{(0.07^2 + 0.07^2)} = 0.10$	–
н127	–	–	39544 5.55	21924 35.20	Метод спутниковых геодезических измерений (определений)	$Mt = \sqrt{(0.07^2 + 0.07^2)} = 0.10$	–
н128	–	–	39544 4.81	21924 33.33	Метод спутниковых	$Mt = \sqrt{(0.07^2 + 0.07^2)} = 0.10$	–

					х геодезическ их измерений (определени й)		
232	39545 1.34	2192442 .41	–	–	Метод спутниковы х геодезическ их измерений (определени й)	$Mt=\sqrt{(0.07^2+0.07^2)}$ =0.10	–
233	39545 1.34	2192444 .42	–	–	Метод спутниковы х геодезическ их измерений (определени й)	$Mt=\sqrt{(0.07^2+0.07^2)}$ =0.10	–
234	39545 3.35	2192444 .42	–	–	Метод спутниковы х геодезическ их измерений (определени й)	$Mt=\sqrt{(0.07^2+0.07^2)}$ =0.10	–
235	39545 3.35	2192442 .41	–	–	Метод спутниковы х геодезическ их измерений (определени й)	$Mt=\sqrt{(0.07^2+0.07^2)}$ =0.10	–
232	39545 1.34	2192442 .41	–	–	Метод спутниковы х геодезическ их измерений (определени й)	$Mt=\sqrt{(0.07^2+0.07^2)}$ =0.10	–

н112	–	–	39544 6.68	21924 32.60	Метод спутниковых геодезических измерений (определений)	$Mt = \sqrt{(0.07^2 + 0.07^2)} = 0.10$	–
------	---	---	---------------	----------------	---	--	---

2. Сведения о частях границ уточняемого земельного участка с кадастровым номером 59:13:0260107:26

Обозначение части границ		Горизонтальное проложение (S), м	Описание прохождения части границ	Сведения о согласовании местоположения границ (согласовано/спорное)
от т.	до т.			
1	2	3	4	5
н112	н111	2.00	–	–
н111	н127	2.01	–	–
н127	н128	2.01	–	–
н128	н112	2.01	–	–

3. Сведения о характеристиках уточняемого земельного участка с кадастровым номером 59:13:0260107:26

№ п/п	Наименование характеристики земельного участка	Значение характеристики
1	2	3
1.	Адрес земельного участка	Пермский край, Бардымский р-н
1.1	Сведения о местоположении земельного участка (при отсутствии адреса) в структурированном в соответствии с федеральной информационной адресной системой виде	–
1.2	Дополнительные сведения о местоположении земельного участка	–
2.	Площадь земельного участка \pm величина погрешности определения (вычисления) площади ($P \pm \Delta P$), м ²	4 кв.м \pm 0.40 кв.м
3.	Формула, примененная для вычисления предельной погрешности определения площади земельного участка с подставленными значениями и итоговые (вычисленные) значения (ΔP), м ²	$\Delta P = 2 * 0.10 * \sqrt{4} * \sqrt{((1 + 1.00^2)/(2 * 1.00))} = 0.40$

4.	Площадь земельного участка согласно сведениям Единого государственного реестра недвижимости ($P_{\text{кад}}$), м^2	–
5.	Оценка расхождения P и $P_{\text{кад}}$ ($P - P_{\text{кад}}$), м^2	–
6.	Предельные минимальный и максимальный размеры земельного участка ($P_{\text{мин}}$ и $P_{\text{макс}}$), м^2	–
7.	Вид (виды) разрешенного использования	–
7.1	Дополнительные сведения об использовании земельного участка	–
8.	Кадастровый или иной государственный учетный номер (инвентарный) здания, сооружения, объекта незавершенного строительства, расположенного на земельном участке	–
9.	Сведения о земельных участках (землях общего пользования, территории общего пользования), посредством которых обеспечивается доступ	–
10.	Иные сведения	–
4. Пояснения к сведениям об уточняемом земельном участке с кадастровым номером:		
<u>59:13:0260107:26</u>		
1.	–	

Сведения об уточняемых земельных участках

1. Сведения о характерных точках границ уточняемого земельного участка с кадастровым номером 59:13:0260107:27

Система координат МСК-59, зона 2

Зона № 2

Обозначение характерных точек границ	Координаты, м				Метод определения координат	Формулы, примененные для расчета средней квадратической погрешности определения координат характерных точек границ (Mt), с подставленными в такие формулы значениями и итоговые (вычисленные) значения Mt, м	Описание закрепления точки
	содержатся в Едином государственном реестре недвижимости		определены в результате выполнения комплексных кадастровых работ				
	X	Y	X	Y			
1	2	3	4	5	6	7	8
н129	–	–	39543 1.38	21923 91.90	Метод спутниковых геодезических измерений (определений)	$Mt = \sqrt{(0.07^2 + 0.07^2)} = 0.10$	–
н130	–	–	39543 3.22	21923 96.56	Метод спутниковых геодезических измерений (определений)	$Mt = \sqrt{(0.07^2 + 0.07^2)} = 0.10$	–
н131	–	–	39543 1.36	21923 97.27	Метод спутниковых геодезических измерений (определений)	$Mt = \sqrt{(0.07^2 + 0.07^2)} = 0.10$	–
н132	–	–	39542 9.52	21923 92.65	Метод спутниковых	$Mt = \sqrt{(0.07^2 + 0.07^2)} = 0.10$	–

					х геодезическ их измерений (определени й)		
236	39543 2.31	2192388 .65	–	–	Метод спутниковы х геодезическ их измерений (определени й)	$Mt=\sqrt{(0.07^2+0.07^2)}$ =0.10	–
237	39543 0.45	2192389 .38	–	–	Метод спутниковы х геодезическ их измерений (определени й)	$Mt=\sqrt{(0.07^2+0.07^2)}$ =0.10	–
238	39543 2.29	2192394 .02	–	–	Метод спутниковы х геодезическ их измерений (определени й)	$Mt=\sqrt{(0.07^2+0.07^2)}$ =0.10	–
239	39543 4.15	2192393 .30	–	–	Метод спутниковы х геодезическ их измерений (определени й)	$Mt=\sqrt{(0.07^2+0.07^2)}$ =0.10	–
236	39543 2.31	2192388 .65	–	–	Метод спутниковы х геодезическ их измерений (определени й)	$Mt=\sqrt{(0.07^2+0.07^2)}$ =0.10	–

н129	–	–	39543 1.38	21923 91.90	Метод спутниковых геодезических измерений (определений)	$Mt = \sqrt{(0.07^2 + 0.07^2)} = 0.10$	–
------	---	---	---------------	----------------	---	--	---

2. Сведения о частях границ уточняемого земельного участка с кадастровым номером 59:13:0260107:27

Обозначение части границ		Горизонтальное проложение (S), м	Описание прохождения части границ	Сведения о согласовании местоположения границ (согласовано/спорное)
от т.	до т.			
1	2	3	4	5
н129	н130	5.01	–	–
н130	н131	1.99	–	–
н131	н132	4.97	–	–
н132	н129	2.01	–	–

3. Сведения о характеристиках уточняемого земельного участка с кадастровым номером 59:13:0260107:27

№ п/п	Наименование характеристики земельного участка	Значение характеристики
1	2	3
1.	Адрес земельного участка	Пермский край, Бардымский р-н
1.1	Сведения о местоположении земельного участка (при отсутствии адреса) в структурированном в соответствии с федеральной информационной адресной системой виде	–
1.2	Дополнительные сведения о местоположении земельного участка	–
2.	Площадь земельного участка \pm величина погрешности определения (вычисления) площади ($P \pm \Delta P$), м ²	10 кв.м \pm 0.65 кв.м
3.	Формула, примененная для вычисления предельной погрешности определения площади земельного участка с подставленными значениями и итоговые (вычисленные) значения (ΔP), м ²	$\Delta P = 2 * 0.10 * \sqrt{10} * \sqrt{((1 + 1.45^2)/(2 * 1.45))} = 0.65$

4.	Площадь земельного участка согласно сведениям Единого государственного реестра недвижимости ($P_{\text{кад}}$), м^2	–
5.	Оценка расхождения P и $P_{\text{кад}}$ ($P - P_{\text{кад}}$), м^2	–
6.	Предельные минимальный и максимальный размеры земельного участка ($P_{\text{мин}}$ и $P_{\text{макс}}$), м^2	–
7.	Вид (виды) разрешенного использования	–
7.1	Дополнительные сведения об использовании земельного участка	–
8.	Кадастровый или иной государственный учетный номер (инвентарный) здания, сооружения, объекта незавершенного строительства, расположенного на земельном участке	–
9.	Сведения о земельных участках (землях общего пользования, территории общего пользования), посредством которых обеспечивается доступ	–
10.	Иные сведения	–
4. Пояснения к сведениям об уточняемом земельном участке с кадастровым номером:		
<u>59:13:0260107:27</u>		
1.	–	

Сведения об уточняемых земельных участках

1. Сведения о характерных точках границ уточняемого земельного участка с кадастровым номером 59:13:0260107:28

Система координат МСК-59, зона 2

Зона № 2

Обозначение характерных точек границ	Координаты, м				Метод определения координат	Формулы, примененные для расчета средней квадратической погрешности определения координат характерных точек границ (Mt), с подставленными в такие формулы значениями и итоговые (вычисленные) значения Mt, м	Описание закрепления точки
	содержатся в Едином государственном реестре недвижимости		определены в результате выполнения комплексных кадастровых работ				
	X	Y	X	Y			
1	2	3	4	5	6	7	8
н133	–	–	39543 2.29	21923 84.00	Метод спутниковых геодезических измерений (определений)	$Mt = \sqrt{(0.07^2 + 0.07^2)} = 0.10$	–
н134	–	–	39543 2.29	21923 90.98	Метод спутниковых геодезических измерений (определений)	$Mt = \sqrt{(0.07^2 + 0.07^2)} = 0.10$	–
н24	–	–	39542 7.76	21923 90.98	Метод спутниковых геодезических измерений (определений)	$Mt = \sqrt{(0.07^2 + 0.07^2)} = 0.10$	–
н23	–	–	39542 5.29	21923 90.98	Метод спутниковых	$Mt = \sqrt{(0.07^2 + 0.07^2)} = 0.10$	–

					х геодезическ их измерений (определени й)		
н22	–	–	39542 5.29	21923 84.51	Метод спутниковы х геодезическ их измерений (определени й)	$Mt=\sqrt{(0.07^2+0.07^2)}$ =0.10	–
н135	–	–	39542 5.29	21923 84.00	Метод спутниковы х геодезическ их измерений (определени й)	$Mt=\sqrt{(0.07^2+0.07^2)}$ =0.10	–
240	39543 0.37	2192385 .00	–	–	Метод спутниковы х геодезическ их измерений (определени й)	$Mt=\sqrt{(0.07^2+0.07^2)}$ =0.10	–
241	39542 3.37	2192385 .00	–	–	Метод спутниковы х геодезическ их измерений (определени й)	$Mt=\sqrt{(0.07^2+0.07^2)}$ =0.10	–
242	39542 3.37	2192392 .00	–	–	Метод спутниковы х геодезическ их измерений (определени й)	$Mt=\sqrt{(0.07^2+0.07^2)}$ =0.10	–

243	39543 0.37	2192392 .00	–	–	Метод спутниковых геодезических измерений (определений)	$Mt=\sqrt{(0.07^2+0.07^2)}$ =0.10	–
240	39543 0.37	2192385 .00	–	–	Метод спутниковых геодезических измерений (определений)	$Mt=\sqrt{(0.07^2+0.07^2)}$ =0.10	–
н133	–	–	39543 2.29	21923 84.00	Метод спутниковых геодезических измерений (определений)	$Mt=\sqrt{(0.07^2+0.07^2)}$ =0.10	–

2. Сведения о частях границ уточняемого земельного участка с кадастровым номером 59:13:0260107:28

Обозначение части границ		Горизонтальное проложение (S), м	Описание прохождения части границ	Сведения о согласовании местоположения границ (согласовано/спорное)
от т.	до т.			
1	2	3	4	5
н133	н134	6.98	–	–
н134	н24	4.53	–	–
н24	н23	2.47	–	–
н23	н22	6.47	–	–
н22	н135	0.51	–	–
н135	н133	7.00	–	–

3. Сведения о характеристиках уточняемого земельного участка с кадастровым номером 59:13:0260107:28

№	Наименование характеристики земельного участка	Значение характеристики
---	--	-------------------------

п/п		
1	2	3
1.	Адрес земельного участка	Пермский край, Бардымский р-н
1.1	Сведения о местоположении земельного участка (при отсутствии адреса) в структурированном в соответствии с федеральной информационной адресной системой виде	–
1.2	Дополнительные сведения о местоположении земельного участка	–
2.	Площадь земельного участка \pm величина погрешности определения (вычисления) площади ($P \pm \Delta P$), м ²	49 кв.м \pm 1.40 кв.м
3.	Формула, примененная для вычисления предельной погрешности определения площади земельного участка с подставленными значениями и итоговые (вычисленные) значения (ΔP), м ²	$\Delta P = 2 * 0.10 * \sqrt{49} * \sqrt{((1 + 1.00^2)/(2 * 1.00))} = 1.40$
4.	Площадь земельного участка согласно сведениям Единого государственного реестра недвижимости ($P_{\text{кад}}$), м ²	–
5.	Оценка расхождения P и $P_{\text{кад}}$ ($P - P_{\text{кад}}$), м ²	–
6.	Предельные минимальный и максимальный размеры земельного участка ($P_{\text{мин}}$ и $P_{\text{макс}}$), м ²	–
7.	Вид (виды) разрешенного использования	–
7.1	Дополнительные сведения об использовании земельного участка	–
8.	Кадастровый или иной государственный учетный номер (инвентарный) здания, сооружения, объекта незавершенного строительства, расположенного на земельном участке	–
9.	Сведения о земельных участках (землях общего пользования, территории общего пользования), посредством которых обеспечивается доступ	–
10.	Иные сведения	–
4. Пояснения к сведениям об уточняемом земельном участке с кадастровым номером: <u>59:13:0260107:28</u>		
1.	–	

Сведения об образуемых земельных участках

1. Сведения о характерных точках границ образуемого земельного участка :ЗУ1

обозначение земельного участка

Система координат МСК-59, зона 2

Зона № 2

Обозначение характерных точек границ	Координаты, м		Метод определения координат	Формулы, примененные для расчета средней квадратической погрешности определения координат характерной точки границ (Mt), с подставленными в такие формулы значениями и итоговые (вычисленные) значения Mt, м	Описание закрепления точки
	X	Y			
1	2	3	4	5	6
н1	395547.9 2	2192210. 15	Метод спутниковых геодезических измерений (определений)	$Mt=\sqrt{(0.07^2+0.07^2)}=0.10$	—
н2	395566.3 3	2192254. 70	Метод спутниковых геодезических измерений (определений)	$Mt=\sqrt{(0.07^2+0.07^2)}=0.10$	—
н3	395608.5 3	2192309. 98	Метод спутниковых геодезических измерений (определений)	$Mt=\sqrt{(0.07^2+0.07^2)}=0.10$	—
н4	395625.8 3	2192339. 83	Метод спутниковых геодезических измерений (определений)	$Mt=\sqrt{(0.07^2+0.07^2)}=0.10$	—
н5	395638.3 0	2192371. 36	Метод спутниковых геодезических измерений (определений)	$Mt=\sqrt{(0.07^2+0.07^2)}=0.10$	—
н6	395657.0 4	2192425. 10	Метод спутниковых геодезических	$Mt=\sqrt{(0.07^2+0.07^2)}=0.10$	—

			измерений (определений)		
н7	395666.9 0	2192447. 87	Метод спутниковых геодезических измерений (определений)	$Mt=\sqrt{(0.07^2+0.07^2)}=0.10$	—
н225	395668.8 0	2192457. 34	Метод спутниковых геодезических измерений (определений)	$Mt=\sqrt{(0.07^2+0.07^2)}=0.10$	—
н8	395667.0 1	2192470. 55	Метод спутниковых геодезических измерений (определений)	$Mt=\sqrt{(0.07^2+0.07^2)}=0.10$	—
н9	395658.5 1	2192492. 46	Метод спутниковых геодезических измерений (определений)	$Mt=\sqrt{(0.07^2+0.07^2)}=0.10$	—
н10	395656.4 5	2192504. 69	Метод спутниковых геодезических измерений (определений)	$Mt=\sqrt{(0.07^2+0.07^2)}=0.10$	—
н11	395651.6 6	2192504. 02	Метод спутниковых геодезических измерений (определений)	$Mt=\sqrt{(0.07^2+0.07^2)}=0.10$	—
н12	395653.0 3	2192491. 23	Метод спутниковых геодезических измерений (определений)	$Mt=\sqrt{(0.07^2+0.07^2)}=0.10$	—
н13	395662.3 1	2192471. 00	Метод спутниковых геодезических измерений (определений)	$Mt=\sqrt{(0.07^2+0.07^2)}=0.10$	—
н14	395664.1 0	2192462. 07	Метод спутниковых	$Mt=\sqrt{(0.07^2+0.07^2)}=0.10$	—

			геодезических измерений (определений)		
н15	395661.4 7	2192449. 57	Метод спутниковых геодезических измерений (определений)	$Mt=\sqrt{(0.07^2+0.07^2)}=0.10$	—
н16	395653.4 9	2192431. 23	Метод спутниковых геодезических измерений (определений)	$Mt=\sqrt{(0.07^2+0.07^2)}=0.10$	—
н17	395643.2 0	2192402. 90	Метод спутниковых геодезических измерений (определений)	$Mt=\sqrt{(0.07^2+0.07^2)}=0.10$	—
н18	395620.2 3	2192344. 74	Метод спутниковых геодезических измерений (определений)	$Mt=\sqrt{(0.07^2+0.07^2)}=0.10$	—
1	395610.2 3	2192328. 12	Метод спутниковых геодезических измерений (определений)	$Mt=\sqrt{(0.07^2+0.07^2)}=0.10$	—
2	395609.7 8	2192327. 22	Метод спутниковых геодезических измерений (определений)	$Mt=\sqrt{(0.07^2+0.07^2)}=0.10$	—
н19	395598.3 5	2192307. 37	Метод спутниковых геодезических измерений (определений)	$Mt=\sqrt{(0.07^2+0.07^2)}=0.10$	—
н20	395562.9 9	2192257. 03	Метод спутниковых геодезических измерений (определений)	$Mt=\sqrt{(0.07^2+0.07^2)}=0.10$	—
н21	395541.3	2192212.	Метод	$Mt=\sqrt{(0.07^2+0.07^2)}=0.10$	—

	0	63	спутниковых геодезических измерений (определений)		
н1	395547.9 2	2192210. 15	Метод спутниковых геодезических измерений (определений)	$Mt=\sqrt{(0.07^2+0.07^2)}=0.10$	—

2. Сведения о частях границ образуемого земельного участка :ЗУ1

обозначение земельного участка

Обозначение части границ		Горизонтальное проложение (S), м	Описание прохождения части границ	Сведения о согласовании местоположения границ (согласовано/спорное)
от т.	до т.			
1	2	3	4	5
н1	н2	48.20	—	—
н2	н3	69.55	—	—
н3	н4	34.50	—	—
н4	н5	33.91	—	—
н5	н6	56.91	—	—
н6	н7	24.81	—	—
н7	н225	9.66	—	—
н225	н8	13.33	—	—
н8	н9	23.50	—	—
н9	н10	12.40	—	—
н10	н11	4.84	—	—
н11	н12	12.86	—	—
н12	н13	22.26	—	—
н13	н14	9.11	—	—
н14	н15	12.77	—	—
н15	н16	20.00	—	—
н16	н17	30.14	—	—

н17	н18	62.53	–	–
н18	1	19.40	–	–
1	2	1.01	–	–
2	н19	22.91	–	–
н19	н20	61.52	–	–
н20	н21	49.41	–	–
н21	н1	7.07	–	–

3. Сведения о характеристиках образуемого земельного участка :ЗУ1

обозначение земельного участка

№ п/п	Наименование характеристики земельного участка	Значение характеристики
1	2	3
1.	Адрес земельного участка	–
1.1	Сведения о местоположении земельного участка (при отсутствии адреса) в структурированном в соответствии с федеральной информационной адресной системой виде	Российская Федерация, Пермский край, Бардымский р-н, Краснояр-1 с
1.2	Дополнительные сведения о местоположении земельного участка	–
2.	Категория земель	Земли населенных пунктов
3.	Вид (виды) разрешенного использования	в соответствии с ранее использовавшимся классификатором (dUtilizations) и сведения о разрешенном использовании в соответствии с документом Для общего пользования (уличная сеть) Земельные участки (территории) общего пользования (код вида – 12.0)
3.1	Дополнительные сведения об использовании земельного участка	земельный участок общего пользования
4.	Реестровый номер границ территориальной зоны или в случае отсутствия такого реестрового номера ее индивидуальное обозначение (вид, тип, номер,	Ж1

	индекс)	
5.	Площадь земельного участка \pm величина предельной погрешности определения (вычисления) площади ($P \pm \Delta P$), м ²	1912 кв.м \pm 10.24 кв.м
6.	Формула, примененная для вычисления предельной погрешности определения площади земельного участка, с подставленными значениями и итоговые (вычисленные) значения (ΔP), м ²	$\Delta P = 2 * 0.10 * \sqrt{1912} * \sqrt{((1 + 2.31^2)/(2 * 2.31))} = 10.24$
7.	Предельные минимальный и максимальный размеры земельного участка ($P_{\text{мин}}$ и $P_{\text{макс}}$), м ²	–
8.	Кадастровый или иной государственный учетный номер (инвентарный) объекта недвижимости, расположенного на образуемом земельном участке	59:13:0000000:3503
9.	Кадастровые номера исходных земельных участков	–
9.1	Кадастровый номер входящего в состав земельного участка, представляющего собой единое землепользование (номер контура многоконтурного земельного участка), преобразование которого осуществляется	–
9.2	Кадастровые номера земельных участков, исключаемых из состава измененного (исходного) земельного участка, представляющего собой единое землепользование	–
9.3	Кадастровый или иной государственный учетный номер (инвентарный) объекта недвижимости, расположенного на измененном земельном участке	–
10.	Условный номер земельного участка	:ЗУ1
11.	Учетный номер проекта межевания территории	–
12.	Дополнительные сведения об образовании земельного участка	–
13.	Сведения о земельных участках (землях общего пользования, территории общего пользования), посредством которых обеспечивается доступ	земли (земельные участки) общего пользования
14.	Иные сведения	Российская Федерация, Пермский край, Бардымский муниципальный округ, с. Краснояр 1 Земельный участок образован из земель или земельного участка, государственная собственность на которые не разграничена.

		<p>Администрация Бардымского муниципального округа Пермского края</p> <p>Площадь земельного участка по проекту межевания территории составляет 2055 кв.м., а по карта- плану 1912 кв.м.</p>
<p>4. Пояснения к сведениям об образуемом земельном участке :ЗУ1 _____</p> <p style="text-align: right;">обозначение земельного участка</p>		
1.	-	

Сведения об образуемых земельных участках

1. Сведения о характерных точках границ образуемого земельного участка :ЗУ2

обозначение земельного участка

Система координат МСК-59, зона 2

Зона № 2

Обозначение характерных точек границ	Координаты, м		Метод определения координат	Формулы, примененные для расчета средней квадратической погрешности определения координат характерной точки границ (Mt), с подставленными в такие формулы значениями и итоговые (вычисленные) значения Mt, м	Описание закрепления точки
	X	Y			
1	2	3	4	5	6
3	395423.6 1	2192380. 12	Метод спутниковых геодезических измерений (определений)	$Mt = \sqrt{(0.07^2 + 0.07^2)} = 0.10$	—
н22	395425.2 9	2192384. 51	Метод спутниковых геодезических измерений (определений)	$Mt = \sqrt{(0.07^2 + 0.07^2)} = 0.10$	—
н23	395425.2 9	2192390. 98	Метод спутниковых геодезических измерений (определений)	$Mt = \sqrt{(0.07^2 + 0.07^2)} = 0.10$	—
н24	395427.7 6	2192390. 98	Метод спутниковых геодезических измерений (определений)	$Mt = \sqrt{(0.07^2 + 0.07^2)} = 0.10$	—
н25	395476.7 9	2192517. 67	Метод спутниковых геодезических измерений (определений)	$Mt = \sqrt{(0.07^2 + 0.07^2)} = 0.10$	—
н26	395471.9 7	2192519. 66	Метод спутниковых геодезических	$Mt = \sqrt{(0.07^2 + 0.07^2)} = 0.10$	—

			измерений (определений)		
н27	395461.4 0	2192492. 99	Метод спутниковых геодезических измерений (определений)	$Mt=\sqrt{(0.07^2+0.07^2)}=0.10$	—
н28	395453.9 7	2192476. 88	Метод спутниковых геодезических измерений (определений)	$Mt=\sqrt{(0.07^2+0.07^2)}=0.10$	—
н29	395428.8 7	2192410. 22	Метод спутниковых геодезических измерений (определений)	$Mt=\sqrt{(0.07^2+0.07^2)}=0.10$	—
4	395419.7 7	2192382. 63	Метод спутниковых геодезических измерений (определений)	$Mt=\sqrt{(0.07^2+0.07^2)}=0.10$	—
3	395423.6 1	2192380. 12	Метод спутниковых геодезических измерений (определений)	$Mt=\sqrt{(0.07^2+0.07^2)}=0.10$	—

2. Сведения о частях границ образуемого земельного участка :ЗУ2

обозначение земельного участка

Обозначение части границ		Горизонтальное проложение (S), м	Описание прохождения части границ	Сведения о согласовании местоположения границ (согласовано/спорное)
от т.	до т.			
1	2	3	4	5
3	н22	4.70	—	—
н22	н23	6.47	—	—
н23	н24	2.47	—	—
н24	н25	135.85	—	—
н25	н26	5.21	—	—
н26	н27	28.69	—	—

н27	н28	17.74	–	–
н28	н29	71.23	–	–
н29	4	29.05	–	–
4	3	4.59	–	–

3. Сведения о характеристиках образуемого земельного участка :ЗУ2

обозначение земельного участка

№ п/п	Наименование характеристики земельного участка	Значение характеристики
1	2	3
1.	Адрес земельного участка	–
1.1	Сведения о местоположении земельного участка (при отсутствии адреса) в структурированном в соответствии с федеральной информационной адресной системой виде	Российская Федерация, Пермский край, Бардымский р-н, Краснояр-І с
1.2	Дополнительные сведения о местоположении земельного участка	–
2.	Категория земель	Земли населенных пунктов
3.	Вид (виды) разрешенного использования	в соответствии с ранее использовавшимся классификатором (dUtilizations) и сведения о разрешенном использовании в соответствии с документом Для общего пользования (уличная сеть) Земельные участки (территории) общего пользования (код вида – 12.0)
3.1	Дополнительные сведения об использовании земельного участка	–
4.	Реестровый номер границ территориальной зоны или в случае отсутствия такого реестрового номера ее индивидуальное обозначение (вид, тип, номер, индекс)	Ж1
5.	Площадь земельного участка ± величина предельной погрешности определения (вычисления) площади ($P \pm \Delta P$), м ²	847 кв.м ± 6.96 кв.м

6.	Формула, примененная для вычисления предельной погрешности определения площади земельного участка, с подставленными значениями и итоговые (вычисленные) значения (ΔP), м ²	$\Delta P = 2 * 0.10 * \sqrt{847} * \sqrt{((1 + 2.45^2)/(2 * 2.45))} = 6.96$
7.	Предельные минимальный и максимальный размеры земельного участка (P_{\min} и P_{\max}), м ²	–
8.	Кадастровый или иной государственный учетный номер (инвентарный) объекта недвижимости, расположенного на образуемом земельном участке	59:13:0000000:3503
9.	Кадастровые номера исходных земельных участков	–
9.1	Кадастровый номер входящего в состав земельного участка, представляющего собой единое землепользование (номер контура многоконтурного земельного участка), преобразование которого осуществляется	–
9.2	Кадастровые номера земельных участков, исключаемых из состава измененного (исходного) земельного участка, представляющего собой единое землепользование	–
9.3	Кадастровый или иной государственный учетный номер (инвентарный) объекта недвижимости, расположенного на измененном земельном участке	–
10.	Условный номер земельного участка	:ЗУ2
11.	Учетный номер проекта межевания территории	–
12.	Дополнительные сведения об образовании земельного участка	–
13.	Сведения о земельных участках (землях общего пользования, территории общего пользования), посредством которых обеспечивается доступ	земли (земельные участки) общего пользования
14.	Иные сведения	<p>Российская Федерация, Пермский край, Бардымский муниципальный округ, с. Краснояр 1</p> <p>Земельный участок образован из земель или земельного участка, государственная собственность на которые не разграничена.</p> <p>Администрация Бардымского муниципального округа Пермского края</p> <p>Площадь земельного участка по</p>

		проекту межевания территории составляет 887 кв.м., а по карт-плану 847 кв.м.
4. Пояснения к сведениям об образуемом земельном участке :ЗУ2 _____ обозначение земельного участка		
1.	–	

Сведения об уточняемых земельных участках, необходимые для исправления реестровых ошибок в сведениях о местоположении их границ

1. Сведения о характерных точках границ уточняемого земельного участка с кадастровым номером 59:13:0260107:1

Система координат МСК-59, зона 2

Зона № 2

Обозначение характерных точек границ	Координаты, м				Метод определения координат	Формулы, примененные для расчета средней квадратической погрешности определения координат характерных точек границ (Mt), с подставленными в такие формулы значениями и итоговые (вычисленные) значения Mt, м	Описание закрепления точки
	содержатся в Едином государственном реестре недвижимости		определены в ходе выполнения комплексных кадастровых работ				
	X	Y	X	Y			
1	2	3	4	5	6	7	8
13	39565 6.23	21924 45.43	39565 6.23	21924 45.43	Метод спутниковых геодезических измерений (определений)	$Mt = \sqrt{(0.07^2 + 0.07^2)} = 0.10$	–
249	39566 2.55	21924 64.99	–	–	Метод спутниковых геодезических измерений (определений)	$Mt = \sqrt{(0.07^2 + 0.07^2)} = 0.10$	–
250	39564 7.39	21924 92.37	–	–	Метод спутниковых геодезических измерений (определений)	$Mt = \sqrt{(0.07^2 + 0.07^2)} = 0.10$	–
111	39557 0.73	21924 90.16	–	–	Метод спутниковых геодезических измерений (определений)	$Mt = \sqrt{(0.07^2 + 0.07^2)} = 0.10$	–
н379	–	–	39566 2.14	21924 61.58	Метод спутниковых геодезических измерений (определений)	$Mt = \sqrt{(0.07^2 + 0.07^2)} = 0.10$	–

					измерений (определений)		
н380	–	–	39566 2.07	21924 65.08	Метод спутниковых геодезических измерений (определений)	$Mt=\sqrt{(0.07^2+0.07^2)}=$ 0.10	–
н381	–	–	39564 6.76	21924 76.42	Метод спутниковых геодезических измерений (определений)	$Mt=\sqrt{(0.07^2+0.07^2)}=$ 0.10	–
н382	–	–	39564 8.54	21924 81.60	Метод спутниковых геодезических измерений (определений)	$Mt=\sqrt{(0.07^2+0.07^2)}=$ 0.10	–
н383	–	–	39564 8.80	21924 97.50	Метод спутниковых геодезических измерений (определений)	$Mt=\sqrt{(0.07^2+0.07^2)}=$ 0.10	–
н384	–	–	39563 5.85	21924 97.43	Метод спутниковых геодезических измерений (определений)	$Mt=\sqrt{(0.07^2+0.07^2)}=$ 0.10	–
н385	–	–	39562 6.19	21924 96.56	Метод спутниковых геодезических измерений (определений)	$Mt=\sqrt{(0.07^2+0.07^2)}=$ 0.10	–
н386	–	–	39561 5.15	21924 91.44	Метод спутниковых геодезических измерений (определений)	$Mt=\sqrt{(0.07^2+0.07^2)}=$ 0.10	–
н387	–	–	39557 0.09	21924 88.46	Метод спутниковых геодезических измерений (определений)	$Mt=\sqrt{(0.07^2+0.07^2)}=$ 0.10	–
18	39556 7.44	21924 81.46	39556 7.44	21924 81.46	Метод спутниковых	$Mt=\sqrt{(0.07^2+0.07^2)}=$ 0.10	–

					геодезических измерений (определений)		
251	39561 5.79	21924 61.33	39561 5.79	21924 61.33	Метод спутниковых геодезических измерений (определений)	$Mt=\sqrt{(0.07^2+0.07^2)}=0.10$	–
17	39562 3.09	21924 58.29	39562 3.09	21924 58.29	Метод спутниковых геодезических измерений (определений)	$Mt=\sqrt{(0.07^2+0.07^2)}=0.10$	–
16	39562 3.43	21924 59.11	39562 3.43	21924 59.11	Метод спутниковых геодезических измерений (определений)	$Mt=\sqrt{(0.07^2+0.07^2)}=0.10$	–
15	39563 3.27	21924 55.07	39563 3.27	21924 55.07	Метод спутниковых геодезических измерений (определений)	$Mt=\sqrt{(0.07^2+0.07^2)}=0.10$	–
14	39563 8.01	21924 52.93	39563 8.01	21924 52.93	Метод спутниковых геодезических измерений (определений)	$Mt=\sqrt{(0.07^2+0.07^2)}=0.10$	–
13	39565 6.23	21924 45.43	39565 6.23	21924 45.43	Метод спутниковых геодезических измерений (определений)	$Mt=\sqrt{(0.07^2+0.07^2)}=0.10$	–

2. Сведения о частях границ уточняемого земельного участка с кадастровым номером 59:13:0260107:1

Обозначение части границ		Горизонтальное проложение (S), м	Описание прохождения части границ	Сведения о согласовании местоположения границ (согласовано/спорное)
от т.	до т.			
1	2	3	4	5
13	н379	17.20	–	–
н379	н380	3.50	–	–

н380	н381	19.05	–	–
н381	н382	5.48	–	–
н382	н383	15.90	–	–
н383	н384	12.95	–	–
н384	н385	9.70	–	–
н385	н386	12.17	–	–
н386	н387	45.16	–	–
н387	18	7.48	–	–
18	251	52.37	–	–
251	17	7.91	–	–
17	16	0.89	–	–
16	15	10.64	–	–
15	14	5.20	–	–
14	13	19.70	–	–

3. Сведения о характеристиках уточняемого земельного участка с кадастровым номером 59:13:0260107:1

№ п/п	Наименование характеристики	Значение характеристики
1	2	3
1.	Адрес земельного участка	–
1.1	Сведения о местоположении земельного участка (при отсутствии адреса) в структурированном в соответствии с федеральной информационной адресной системой виде	–
1.2	Дополнительные сведения о местоположении земельного участка	–
2.	Площадь земельного участка ± величина предельной погрешности определения (вычисления) площади ($P \pm \Delta P$), м ²	2500 кв.м ± 10.89 кв.м
3.	Формула, примененная для вычисления предельной погрешности определения площади земельного участка с подставленными значениями (ΔP), м ²	$\Delta P = 2 * 0.10 * \sqrt{2500} * \sqrt{((1 + 1.82^2)/(2 * 1.82))} = 10.89$

4.	Площадь земельного участка согласно сведениям Единого государственного реестра недвижимости ($P_{\text{кад}}$), м^2	2500
5.	Оценка расхождения P и $P_{\text{кад}}$ ($P - P_{\text{кад}}$), м^2	0
6.	Предельные минимальный и максимальный размеры земельного участка ($P_{\text{мин}}$ и $P_{\text{макс}}$), м^2	700 2500
7.	Кадастровый номер или иной государственный учетный номер (инвентарный) объекта недвижимости, расположенного на земельном участке	59:13:0260107:31
8.	Вид (виды) разрешенного использования	Для ведения личного подсобного хозяйства (приусадебный земельный участок)
8.1	Дополнительные сведения об использовании земельного участка	–
9.	Сведения о земельных участках (землях общего пользования, территории общего пользования), посредством которых обеспечивается доступ	земли (земельные участки) общего пользования
10.	Иные сведения	<p>Площадь земельного участка - 2500 кв.м.</p> <p>Вид разрешенного использования -Для ведения личного подсобного хозяйства</p> <p>Объект недвижимости находится в границах территориальной зоны Ж-1 (ЗОНА ЗАСТРОЙКИ ИНДИВИДУАЛЬНЫМИ ЖИЛЫМИ ДОМАМИ, МАЛОЭТАЖНЫМИ МНОГОКВАРТИРНЫМИ ЖИЛЫМИ ДОМАМИ И ДОМАМИ БЛОКИРОВАННОЙ ЗАСТРОЙКИ). Предельный минимальный размер земельного участка 700 кв.м., максимальный - 2500 кв.м.</p> <p>Объекты капитального строительства - 59:13:0260107:31</p> <p>Границы сформированы по фактическому землепользованию. Цифровой ортофотоплан масштаба 1:2000, изготовленный Уральским филиалом ФГУП</p>

		<p>«Госземкадастрсъёмка – ВИСХАГИ» - 2001г, АФС – 1999г. подтверждает местоположение границ земельных участков, существующих на местности пятнадцать лет и более.</p>
<p>4. Пояснения к сведениям об уточняемом земельном участке с кадастровым номером: <u>59:13:0260107:1</u></p>		
1.	–	

Сведения об уточняемых земельных участках, необходимые для исправления реестровых ошибок в сведениях о местоположении их границ

1. Сведения о характерных точках границ уточняемого земельного участка с кадастровым номером 59:13:0260107:4

Система координат МСК-59, зона 2

Зона № 2

Обозначение характерных точек границ	Координаты, м				Метод определения координат	Формулы, примененные для расчета средней квадратической погрешности определения координат характерных точек границ (Mt), с подставленными в такие формулы значениями и итоговые (вычисленные) значения Mt, м	Описание закрепления точки
	содержатся в Едином государственном реестре недвижимости		определены в ходе выполнения комплексных кадастровых работ				
	X	Y	X	Y			
1	2	3	4	5	6	7	8
28	39558 7.73	21923 89.05	39558 7.73	21923 89.05	Метод спутниковых геодезических измерений (определений)	$Mt = \sqrt{(0.07^2 + 0.07^2)} = 0.10$	–
29	39556 4.73	21923 99.33	39556 4.73	21923 99.33	Метод спутниковых геодезических измерений (определений)	$Mt = \sqrt{(0.07^2 + 0.07^2)} = 0.10$	–
30	39553 7.34	21924 10.69	39553 7.34	21924 10.69	Метод спутниковых геодезических измерений (определений)	$Mt = \sqrt{(0.07^2 + 0.07^2)} = 0.10$	–
31	39553 6.41	21924 07.74	39553 6.41	21924 07.74	Метод спутниковых геодезических измерений (определений)	$Mt = \sqrt{(0.07^2 + 0.07^2)} = 0.10$	–
151	39553 2.18	21923 94.35	–	–	Метод спутниковых геодезических измерений (определений)	$Mt = \sqrt{(0.07^2 + 0.07^2)} = 0.10$	–

					измерений (определений)		
н33	–	–	39553 1.08	21923 93.24	Метод спутниковых геодезических измерений (определений)	$Mt=\sqrt{(0.07^2+0.07^2)}=$ 0.10	–
32	39553 1.70	21923 93.01	39553 1.70	21923 93.01	Метод спутниковых геодезических измерений (определений)	$Mt=\sqrt{(0.07^2+0.07^2)}=$ 0.10	–
143	39557 9.71	21923 71.48	–	–	Метод спутниковых геодезических измерений (определений)	$Mt=\sqrt{(0.07^2+0.07^2)}=$ 0.10	–
144	39559 1.37	21923 67.10	–	–	Метод спутниковых геодезических измерений (определений)	$Mt=\sqrt{(0.07^2+0.07^2)}=$ 0.10	–
145	39559 1.09	21923 66.35	–	–	Метод спутниковых геодезических измерений (определений)	$Mt=\sqrt{(0.07^2+0.07^2)}=$ 0.10	–
146	39559 5.03	21923 64.79	–	–	Метод спутниковых геодезических измерений (определений)	$Mt=\sqrt{(0.07^2+0.07^2)}=$ 0.10	–
147	39559 4.61	21923 63.74	–	–	Метод спутниковых геодезических измерений (определений)	$Mt=\sqrt{(0.07^2+0.07^2)}=$ 0.10	–
148	39559 9.93	21923 61.60	–	–	Метод спутниковых геодезических измерений (определений)	$Mt=\sqrt{(0.07^2+0.07^2)}=$ 0.10	–
149	39560 8.65	21923 58.10	–	–	Метод спутниковых	$Mt=\sqrt{(0.07^2+0.07^2)}=$ 0.10	–

					геодезических измерений (определений)		
150	39562 0.25	21923 54.12	–	–	Метод спутниковых геодезических измерений (определений)	$Mt=\sqrt{(0.07^2+0.07^2)}=0.10$	–
135	39562 6.42	21923 70.18	–	–	Метод спутниковых геодезических измерений (определений)	$Mt=\sqrt{(0.07^2+0.07^2)}=0.10$	–
136	39562 0.95	21923 72.52	–	–	Метод спутниковых геодезических измерений (определений)	$Mt=\sqrt{(0.07^2+0.07^2)}=0.10$	–
137	39561 3.33	21923 75.77	–	–	Метод спутниковых геодезических измерений (определений)	$Mt=\sqrt{(0.07^2+0.07^2)}=0.10$	–
138	39561 1.08	21923 76.74	–	–	Метод спутниковых геодезических измерений (определений)	$Mt=\sqrt{(0.07^2+0.07^2)}=0.10$	–
139	39561 1.42	21923 77.51	–	–	Метод спутниковых геодезических измерений (определений)	$Mt=\sqrt{(0.07^2+0.07^2)}=0.10$	–
140	39560 1.55	21923 81.86	–	–	Метод спутниковых геодезических измерений (определений)	$Mt=\sqrt{(0.07^2+0.07^2)}=0.10$	–
141	39559 7.11	21923 84.05	–	–	Метод спутниковых геодезических измерений (определений)	$Mt=\sqrt{(0.07^2+0.07^2)}=0.10$	–
142	39559	21923	–	–	Метод	$Mt=\sqrt{(0.07^2+0.07^2)}=$	–

	7.43	84.71			спутниковых геодезических измерений (определений)	0.10	
н37	–	–	39553 7.39	21923 90.54	Метод спутниковых геодезических измерений (определений)	$Mt=\sqrt{(0.07^2+0.07^2)}=$ 0.10	–
н38	–	–	39558 0.82	21923 71.77	Метод спутниковых геодезических измерений (определений)	$Mt=\sqrt{(0.07^2+0.07^2)}=$ 0.10	–
н39	–	–	39558 6.19	21923 69.37	Метод спутниковых геодезических измерений (определений)	$Mt=\sqrt{(0.07^2+0.07^2)}=$ 0.10	–
н40	–	–	39560 9.75	21923 60.62	Метод спутниковых геодезических измерений (определений)	$Mt=\sqrt{(0.07^2+0.07^2)}=$ 0.10	–
н41	–	–	39560 9.26	21923 59.25	Метод спутниковых геодезических измерений (определений)	$Mt=\sqrt{(0.07^2+0.07^2)}=$ 0.10	–
н42	–	–	39561 4.88	21923 56.88	Метод спутниковых геодезических измерений (определений)	$Mt=\sqrt{(0.07^2+0.07^2)}=$ 0.10	–
н43	–	–	39562 0.58	21923 54.72	Метод спутниковых геодезических измерений (определений)	$Mt=\sqrt{(0.07^2+0.07^2)}=$ 0.10	–
н31	–	–	39562 7.40	21923 70.41	Метод спутниковых геодезических измерений (определений)	$Mt=\sqrt{(0.07^2+0.07^2)}=$ 0.10	–

н32	–	–	39562 1.30	21923 73.06	Метод спутниковых геодезических измерений (определений)	$Mt=\sqrt{(0.07^2+0.07^2)}=0.10$	–
н33	–	–	39561 0.94	21923 77.92	Метод спутниковых геодезических измерений (определений)	$Mt=\sqrt{(0.07^2+0.07^2)}=0.10$	–
н34	–	–	39560 8.53	21923 78.96	Метод спутниковых геодезических измерений (определений)	$Mt=\sqrt{(0.07^2+0.07^2)}=0.10$	–
н35	–	–	39559 9.28	21923 83.38	Метод спутниковых геодезических измерений (определений)	$Mt=\sqrt{(0.07^2+0.07^2)}=0.10$	–
28	39558 7.73	21923 89.05	39558 7.73	21923 89.05	Метод спутниковых геодезических измерений (определений)	$Mt=\sqrt{(0.07^2+0.07^2)}=0.10$	–

2. Сведения о частях границ уточняемого земельного участка с кадастровым номером 59:13:0260107:4

Обозначение части границ		Горизонтальное проложение (S), м	Описание прохождения части границ	Сведения о согласовании местоположения границ (согласовано/спорное)
от г.	до г.			
1	2	3	4	5
28	29	25.19	–	–
29	30	29.65	–	–
30	31	3.09	–	–
31	н33	15.45	–	–
н33	32	0.66	–	–
32	н37	6.20	–	–
н37	н38	47.31	–	–

н38	н39	5.88	–	–
н39	н40	25.13	–	–
н40	н41	1.45	–	–
н41	н42	6.10	–	–
н42	н43	6.10	–	–
н43	н31	17.11	–	–
н31	н32	6.65	–	–
н32	н33	11.44	–	–
н33	н34	2.62	–	–
н34	н35	10.25	–	–
н35	28	12.87	–	–

3. Сведения о характеристиках уточняемого земельного участка с кадастровым номером 59:13:0260107:4

№ п/п	Наименование характеристики	Значение характеристики
1	2	3
1.	Адрес земельного участка	–
1.1	Сведения о местоположении земельного участка (при отсутствии адреса) в структурированном в соответствии с федеральной информационной адресной системой виде	–
1.2	Дополнительные сведения о местоположении земельного участка	–
2.	Площадь земельного участка ± величина предельной погрешности определения (вычисления) площади ($P \pm \Delta P$), м ²	1779 кв.м ± 9.05 кв.м
3.	Формула, примененная для вычисления предельной погрешности определения площади земельного участка с подставленными значениями (ΔP), м ²	$\Delta P = 2 * 0.10 * \sqrt{1779} * \sqrt{((1 + 1.72^2)/(2 * 1.72))} = 9.05$
4.	Площадь земельного участка согласно сведениям Единого государственного реестра недвижимости ($P_{\text{кад}}$), м ²	1829
5.	Оценка расхождения P и $P_{\text{кад}}$ ($P - P_{\text{кад}}$), м ²	50

6.	Предельные минимальный и максимальный размеры земельного участка ($P_{\text{мин}}$ и $P_{\text{макс}}$), M^2	700 2500
7.	Кадастровый номер или иной государственный учетный номер (инвентарный) объекта недвижимости, расположенного на земельном участке	59:13:0000000:3503, 59:13:0260107:48
8.	Вид (виды) разрешенного использования	Для ведения личного подсобного хозяйства (приусадебный земельный участок)
8.1	Дополнительные сведения об использовании земельного участка	–
9.	Сведения о земельных участках (землях общего пользования, территории общего пользования), посредством которых обеспечивается доступ	земли (земельные участки) общего пользования
10.	Иные сведения	<p>Площадь земельного участка - 1829 кв.м.</p> <p>Вид разрешенного использования -Для ведения личного подсобного хозяйства</p> <p>Объект недвижимости находится в границах территориальной зоны Ж-1 (ЗОНА ЗАСТРОЙКИ ИНДИВИДУАЛЬНЫМИ ЖИЛЫМИ ДОМАМИ, МАЛОЭТАЖНЫМИ МНОГОКВАРТИРНЫМИ ЖИЛЫМИ ДОМАМИ И ДОМАМИ БЛОКИРОВАННОЙ ЗАСТРОЙКИ). Предельный минимальный размер земельного участка 700 кв.м., максимальный - 2500 кв.м.</p> <p>Объекты капитального строительства - 59:13:0000000:3503, 59:13:0260107:48</p> <p>Границы сформированы по фактическому землепользованию. Цифровой ортофотоплан масштаба 1:2000, изготовленный Уральским филиалом ФГУП «Госземкадастръемка – ВИСХАГИ» - 2001г, АФС – 1999г. подтверждает местоположение границ земельных участков,</p>

		существующих на местности пятнадцать лет и более.
4. Пояснения к сведениям об уточняемом земельном участке с кадастровым номером: <u>59:13:0260107:4</u>		
1.	–	

Сведения об уточняемых земельных участках, необходимые для исправления реестровых ошибок в сведениях о местоположении их границ

1. Сведения о характерных точках границ уточняемого земельного участка с кадастровым номером 59:13:0260107:7

Система координат МСК-59, зона 2

Зона № 2

Обозначение характерных точек границ	Координаты, м				Метод определения координат	Формулы, примененные для расчета средней квадратической погрешности определения координат характерных точек границ (Mt), с подставленными в такие формулы значениями и итоговые (вычисленные) значения Mt, м	Описание закрепления точки
	содержатся в Едином государственном реестре недвижимости		определены в ходе выполнения комплексных кадастровых работ				
	X	Y	X	Y			
1	2	3	4	5	6	7	8
35	39558 9.94	21923 36.66	39558 9.94	21923 36.66	Метод спутниковых геодезических измерений (определений)	$Mt = \sqrt{(0.07^2 + 0.07^2)} = 0.10$	–
168	39559 0.09	21923 37.03	–	–	Метод спутниковых геодезических измерений (определений)	$Mt = \sqrt{(0.07^2 + 0.07^2)} = 0.10$	–
167	39558 2.80	21923 39.98	–	–	Метод спутниковых геодезических измерений (определений)	$Mt = \sqrt{(0.07^2 + 0.07^2)} = 0.10$	–
166	39557 8.06	21923 42.02	–	–	Метод спутниковых геодезических измерений (определений)	$Mt = \sqrt{(0.07^2 + 0.07^2)} = 0.10$	–
н57	–	–	39558 4.47	21923 38.94	Метод спутниковых геодезических измерений (определений)	$Mt = \sqrt{(0.07^2 + 0.07^2)} = 0.10$	–

					измерений (определений)		
34	39557 7.69	21923 41.14	39557 7.69	21923 41.14	Метод спутниковых геодезических измерений (определений)	$Mt=\sqrt{(0.07^2+0.07^2)}=$ 0.10	–
33	39556 7.70	21923 45.16	39556 7.70	21923 45.16	Метод спутниковых геодезических измерений (определений)	$Mt=\sqrt{(0.07^2+0.07^2)}=$ 0.10	–
н56	–	–	39552 1.32	21923 64.54	Метод спутниковых геодезических измерений (определений)	$Mt=\sqrt{(0.07^2+0.07^2)}=$ 0.10	–
165	39552 1.44	21923 64.45	–	–	Метод спутниковых геодезических измерений (определений)	$Mt=\sqrt{(0.07^2+0.07^2)}=$ 0.10	–
164	39551 8.27	21923 56.21	–	–	Метод спутниковых геодезических измерений (определений)	$Mt=\sqrt{(0.07^2+0.07^2)}=$ 0.10	–
38	39551 5.64	21923 51.68	39551 5.64	21923 51.68	Метод спутниковых геодезических измерений (определений)	$Mt=\sqrt{(0.07^2+0.07^2)}=$ 0.10	–
39	39551 5.55	21923 51.46	39551 5.55	21923 51.46	Метод спутниковых геодезических измерений (определений)	$Mt=\sqrt{(0.07^2+0.07^2)}=$ 0.10	–
40	39550 9.49	21923 36.15	39550 9.49	21923 36.15	Метод спутниковых геодезических измерений (определений)	$Mt=\sqrt{(0.07^2+0.07^2)}=$ 0.10	–
41	39555 3.41	21923 23.23	39555 3.41	21923 23.23	Метод спутниковых	$Mt=\sqrt{(0.07^2+0.07^2)}=$ 0.10	–

					геодезических измерений (определений)		
163	39556 4.93	21923 19.42	–	–	Метод спутниковых геодезических измерений (определений)	$Mt=\sqrt{(0.07^2+0.07^2)}=0.10$	–
162	39556 5.37	21923 20.19	–	–	Метод спутниковых геодезических измерений (определений)	$Mt=\sqrt{(0.07^2+0.07^2)}=0.10$	–
161	39557 1.43	21923 17.04	–	–	Метод спутниковых геодезических измерений (определений)	$Mt=\sqrt{(0.07^2+0.07^2)}=0.10$	–
160	39557 1.88	21923 17.91	–	–	Метод спутниковых геодезических измерений (определений)	$Mt=\sqrt{(0.07^2+0.07^2)}=0.10$	–
159	39557 5.77	21923 16.20	–	–	Метод спутниковых геодезических измерений (определений)	$Mt=\sqrt{(0.07^2+0.07^2)}=0.10$	–
158	39559 3.94	21923 07.32	–	–	Метод спутниковых геодезических измерений (определений)	$Mt=\sqrt{(0.07^2+0.07^2)}=0.10$	–
157	39560 2.80	21923 19.44	–	–	Метод спутниковых геодезических измерений (определений)	$Mt=\sqrt{(0.07^2+0.07^2)}=0.10$	–
156	39559 8.88	21923 21.85	–	–	Метод спутниковых геодезических измерений (определений)	$Mt=\sqrt{(0.07^2+0.07^2)}=0.10$	–
155	39559	21923	–	–	Метод	$Mt=\sqrt{(0.07^2+0.07^2)}=$	–

	9.89	23.68			спутниковых геодезических измерений (определений)	0.10	
154	39560 0.14	21923 23.54	–	–	Метод спутниковых геодезических измерений (определений)	$Mt=\sqrt{(0.07^2+0.07^2)}=0.10$	–
153	39560 3.23	21923 29.10	–	–	Метод спутниковых геодезических измерений (определений)	$Mt=\sqrt{(0.07^2+0.07^2)}=0.10$	–
152	39560 4.28	21923 30.11	–	–	Метод спутниковых геодезических измерений (определений)	$Mt=\sqrt{(0.07^2+0.07^2)}=0.10$	–
н63	–	–	39555 5.66	21923 22.67	Метод спутниковых геодезических измерений (определений)	$Mt=\sqrt{(0.07^2+0.07^2)}=0.10$	–
н64	–	–	39557 5.47	21923 15.32	Метод спутниковых геодезических измерений (определений)	$Mt=\sqrt{(0.07^2+0.07^2)}=0.10$	–
н60	–	–	39559 3.31	21923 05.67	Метод спутниковых геодезических измерений (определений)	$Mt=\sqrt{(0.07^2+0.07^2)}=0.10$	–
н61	–	–	39560 4.19	21923 21.12	Метод спутниковых геодезических измерений (определений)	$Mt=\sqrt{(0.07^2+0.07^2)}=0.10$	–
н62	–	–	39560 0.40	21923 23.34	Метод спутниковых геодезических измерений (определений)	$Mt=\sqrt{(0.07^2+0.07^2)}=0.10$	–

н58	–	–	39560 4.28	21923 30.00	Метод спутниковых геодезических измерений (определений)	$Mt=\sqrt{(0.07^2+0.07^2)}=$ 0.10	–
35	39558 9.94	21923 36.66	39558 9.94	21923 36.66	Метод спутниковых геодезических измерений (определений)	$Mt=\sqrt{(0.07^2+0.07^2)}=$ 0.10	–

2. Сведения о частях границ уточняемого земельного участка с кадастровым номером 59:13:0260107:7

Обозначение части границ		Горизонтальное проложение (S), м	Описание прохождения части границ	Сведения о согласовании местоположения границ (согласовано/спорное)
от т.	до т.			
1	2	3	4	5
35	н57	5.93	–	–
н57	34	7.13	–	–
34	33	10.77	–	–
33	н56	50.27	–	–
н56	38	14.06	–	–
38	39	0.24	–	–
39	40	16.47	–	–
40	41	45.78	–	–
41	н63	2.32	–	–
н63	н64	21.13	–	–
н64	н60	20.28	–	–
н60	н61	18.90	–	–
н61	н62	4.39	–	–
н62	н58	7.71	–	–
н58	35	15.81	–	–

3. Сведения о характеристиках уточняемого земельного участка с кадастровым номером 59:13:0260107:7

№ п/п	Наименование характеристики	Значение характеристики
1	2	3
1.	Адрес земельного участка	–
1.1	Сведения о местоположении земельного участка (при отсутствии адреса) в структурированном в соответствии с федеральной информационной адресной системой виде	–
1.2	Дополнительные сведения о местоположении земельного участка	–
2.	Площадь земельного участка ± величина предельной погрешности определения (вычисления) площади ($P \pm \Delta P$), м ²	2447 кв.м ± 10.45 кв.м
3.	Формула, примененная для вычисления предельной погрешности определения площади земельного участка с подставленными значениями (ΔP), м ²	$\Delta P = 2 * 0.10 * \sqrt{2447} * \sqrt{((1 + 1.61^2)/(2 * 1.61))} = 10.45$
4.	Площадь земельного участка согласно сведениям Единого государственного реестра недвижимости ($P_{\text{кад}}$), м ²	2400
5.	Оценка расхождения P и $P_{\text{кад}}$ ($P - P_{\text{кад}}$), м ²	47
6.	Предельные минимальный и максимальный размеры земельного участка ($P_{\text{мин}}$ и $P_{\text{макс}}$), м ²	70 2500
7.	Кадастровый номер или иной государственный учетный номер (инвентарный) объекта недвижимости, расположенного на земельном участке	59:13:0260107:46
8.	Вид (виды) разрешенного использования	Для ведения личного подсобного хозяйства (приусадебный земельный участок)
8.1	Дополнительные сведения об использовании земельного участка	–
9.	Сведения о земельных участках (землях общего пользования, территории общего пользования), посредством которых обеспечивается доступ	земли (земельные участки) общего пользования
10.	Иные сведения	Площадь земельного участка - 2400 кв.м. Вид разрешенного использования - Для ведения личного подсобного

		<p>хозяйства</p> <p>Объект недвижимости находится в границах территориальной зоны Ж-1 (ЗОНА ЗАСТРОЙКИ ИНДИВИДУАЛЬНЫМИ ЖИЛЫМИ ДОМАМИ, МАЛОЭТАЖНЫМИ МНОГОКВАРТИРНЫМИ ЖИЛЫМИ ДОМАМИ И ДОМАМИ БЛОКИРОВАННОЙ ЗАСТРОЙКИ). Предельный минимальный размер земельного участка 700 кв.м., максимальный - 2500 кв.м.</p> <p>Объекты капитального строительства - 59:13:0260107:46</p> <p>Границы сформированы по фактическому землепользованию. Цифровой ортофотоплан масштаба 1:2000, изготовленный Уральским филиалом ФГУП «Госземкадастръемка – ВИСХАГИ» - 2001г, АФС – 1999г. подтверждает местоположение границ земельных участков, существующих на местности пятнадцать лет и более.</p>
<p>4. Пояснения к сведениям об уточняемом земельном участке с кадастровым номером: <u>59:13:0260107:7</u></p>		
1.	–	

Сведения об уточняемых земельных участках, необходимые для исправления реестровых ошибок в сведениях о местоположении их границ

1. Сведения о характерных точках границ уточняемого земельного участка с кадастровым номером 59:13:0260107:9

Система координат МСК-59, зона 2

Зона № 2

Обозначение характерных точек границ	Координаты, м				Метод определения координат	Формулы, примененные для расчета средней квадратической погрешности определения координат характерных точек границ (Mt), с подставленными в такие формулы значениями и итоговые (вычисленные) значения Mt, м	Описание закрепления точки
	содержатся в Едином государственном реестре недвижимости		определены в ходе выполнения комплексных кадастровых работ				
	X	Y	X	Y			
1	2	3	4	5	6	7	8
52	39558 0.88	21922 87.93	39558 0.88	21922 87.93	Метод спутниковых геодезических измерений (определений)	$Mt = \sqrt{(0.07^2 + 0.07^2)} = 0.10$	–
51	39556 7.88	21922 93.09	39556 7.88	21922 93.09	Метод спутниковых геодезических измерений (определений)	$Mt = \sqrt{(0.07^2 + 0.07^2)} = 0.10$	–
50	39556 8.08	21922 93.71	39556 8.08	21922 93.71	Метод спутниковых геодезических измерений (определений)	$Mt = \sqrt{(0.07^2 + 0.07^2)} = 0.10$	–
49	39556 5.93	21922 94.57	39556 5.93	21922 94.57	Метод спутниковых геодезических измерений (определений)	$Mt = \sqrt{(0.07^2 + 0.07^2)} = 0.10$	–
48	39556 5.55	21922 93.59	39556 5.55	21922 93.59	Метод спутниковых геодезических измерений (определений)	$Mt = \sqrt{(0.07^2 + 0.07^2)} = 0.10$	–

					измерений (определений)		
47	39555 8.30	21922 96.56	39555 8.30	21922 96.56	Метод спутниковых геодезических измерений (определений)	$Mt=\sqrt{(0.07^2+0.07^2)}=$ 0.10	–
46	39555 2.82	21922 98.49	39555 2.82	21922 98.49	Метод спутниковых геодезических измерений (определений)	$Mt=\sqrt{(0.07^2+0.07^2)}=$ 0.10	–
45	39555 2.94	21922 98.82	39555 2.94	21922 98.82	Метод спутниковых геодезических измерений (определений)	$Mt=\sqrt{(0.07^2+0.07^2)}=$ 0.10	–
44	39555 1.02	21922 99.45	39555 1.02	21922 99.45	Метод спутниковых геодезических измерений (определений)	$Mt=\sqrt{(0.07^2+0.07^2)}=$ 0.10	–
43	39555 0.83	21922 98.86	39555 0.83	21922 98.86	Метод спутниковых геодезических измерений (определений)	$Mt=\sqrt{(0.07^2+0.07^2)}=$ 0.10	–
42	39552 8.25	21923 05.47	39552 8.25	21923 05.47	Метод спутниковых геодезических измерений (определений)	$Mt=\sqrt{(0.07^2+0.07^2)}=$ 0.10	–
н66	–	–	39550 2.64	21923 14.54	Метод спутниковых геодезических измерений (определений)	$Mt=\sqrt{(0.07^2+0.07^2)}=$ 0.10	–
н70	–	–	39549 6.48	21922 94.47	Метод спутниковых геодезических измерений (определений)	$Mt=\sqrt{(0.07^2+0.07^2)}=$ 0.10	–
н71	–	–	39552 0.33	21922 87.35	Метод спутниковых	$Mt=\sqrt{(0.07^2+0.07^2)}=$ 0.10	–

					геодезических измерений (определений)		
171	39550 0.96	21923 14.62	–	–	Метод спутниковых геодезических измерений (определений)	$Mt=\sqrt{(0.07^2+0.07^2)}=0.10$	–
170	39549 2.07	21922 88.77	–	–	Метод спутниковых геодезических измерений (определений)	$Mt=\sqrt{(0.07^2+0.07^2)}=0.10$	–
53	39551 7.67	21922 79.61	39551 7.67	21922 79.61	Метод спутниковых геодезических измерений (определений)	$Mt=\sqrt{(0.07^2+0.07^2)}=0.10$	–
54	39551 4.55	21922 69.52	39551 4.55	21922 69.52	Метод спутниковых геодезических измерений (определений)	$Mt=\sqrt{(0.07^2+0.07^2)}=0.10$	–
55	39555 3.45	21922 53.21	39555 3.45	21922 53.21	Метод спутниковых геодезических измерений (определений)	$Mt=\sqrt{(0.07^2+0.07^2)}=0.10$	–
56	–	–	39555 4.17	21922 52.90	Метод спутниковых геодезических измерений (определений)	$Mt=\sqrt{(0.07^2+0.07^2)}=0.10$	–
н67	–	–	39555 7.49	21922 51.08	Метод спутниковых геодезических измерений (определений)	$Mt=\sqrt{(0.07^2+0.07^2)}=0.10$	–
н68	–	–	39556 7.27	21922 66.48	Метод спутниковых геодезических измерений (определений)	$Mt=\sqrt{(0.07^2+0.07^2)}=0.10$	–
н69	–	–	39557	21922	Метод	$Mt=\sqrt{(0.07^2+0.07^2)}=$	–

			5.57	80.04	спутниковых геодезических измерений (определений)	0.10	
н65	–	–	39558 1.10	21922 87.85	Метод спутниковых геодезических измерений (определений)	$Mt=\sqrt{(0.07^2+0.07^2)}=0.10$	–
179	39555 7.78	21922 51.39	–	–	Метод спутниковых геодезических измерений (определений)	$Mt=\sqrt{(0.07^2+0.07^2)}=0.10$	–
178	39556 5.90	21922 66.58	–	–	Метод спутниковых геодезических измерений (определений)	$Mt=\sqrt{(0.07^2+0.07^2)}=0.10$	–
177	39556 6.49	21922 66.19	–	–	Метод спутниковых геодезических измерений (определений)	$Mt=\sqrt{(0.07^2+0.07^2)}=0.10$	–
176	39556 9.83	21922 71.51	–	–	Метод спутниковых геодезических измерений (определений)	$Mt=\sqrt{(0.07^2+0.07^2)}=0.10$	–
175	39556 8.12	21922 73.25	–	–	Метод спутниковых геодезических измерений (определений)	$Mt=\sqrt{(0.07^2+0.07^2)}=0.10$	–
174	39557 1.08	21922 77.96	–	–	Метод спутниковых геодезических измерений (определений)	$Mt=\sqrt{(0.07^2+0.07^2)}=0.10$	–
173	39557 3.76	21922 81.87	–	–	Метод спутниковых геодезических измерений (определений)	$Mt=\sqrt{(0.07^2+0.07^2)}=0.10$	–

172	39557 6.37	21922 81.66	–	–	Метод спутниковых геодезических измерений (определений)	$Mt=\sqrt{(0.07^2+0.07^2)}=0.10$	–
52	39558 0.88	21922 87.93	39558 0.88	21922 87.93	Метод спутниковых геодезических измерений (определений)	$Mt=\sqrt{(0.07^2+0.07^2)}=0.10$	–

2. Сведения о частях границ уточняемого земельного участка с кадастровым номером 59:13:0260107:9

Обозначение части границ		Горизонтальное проложение (S), м	Описание прохождения части границ	Сведения о согласовании местоположения границ (согласовано/спорное)
от т.	до т.			
1	2	3	4	5
52	51	13.99	–	–
51	50	0.65	–	–
50	49	2.32	–	–
49	48	1.05	–	–
48	47	7.83	–	–
47	46	5.81	–	–
46	45	0.35	–	–
45	44	2.02	–	–
44	43	0.62	–	–
43	42	23.53	–	–
42	н66	27.17	–	–
н66	н70	20.99	–	–
н70	н71	24.89	–	–
н71	53	8.18	–	–
53	54	10.56	–	–
54	55	42.18	–	–

55	56	0.78	–	–
56	н67	3.79	–	–
н67	н68	18.24	–	–
н68	н69	15.90	–	–
н69	н65	9.57	–	–
н65	52	0.23	–	–

3. Сведения о характеристиках уточняемого земельного участка с кадастровым номером 59:13:0260107:9

№ п/п	Наименование характеристики	Значение характеристики
1	2	3
1.	Адрес земельного участка	–
1.1	Сведения о местоположении земельного участка (при отсутствии адреса) в структурированном в соответствии с федеральной информационной адресной системой виде	–
1.2	Дополнительные сведения о местоположении земельного участка	–
2.	Площадь земельного участка ± величина предельной погрешности определения (вычисления) площади ($P \pm \Delta P$), м ²	2646 кв.м ± 10.50 кв.м
3.	Формула, примененная для вычисления предельной погрешности определения площади земельного участка с подставленными значениями (ΔP), м ²	$\Delta P = 2 * 0.10 * \sqrt{2646} * \sqrt{((1 + 1.33^2)/(2 * 1.33))} = 10.50$
4.	Площадь земельного участка согласно сведениям Единого государственного реестра недвижимости ($P_{\text{кад}}$), м ²	2837
5.	Оценка расхождения P и $P_{\text{кад}}$ ($P - P_{\text{кад}}$), м ²	191
6.	Предельные минимальный и максимальный размеры земельного участка ($P_{\text{мин}}$ и $P_{\text{макс}}$), м ²	700 2500
7.	Кадастровый номер или иной государственный учетный номер (инвентарный) объекта недвижимости, расположенного на земельном участке	59:13:0260107:50
8.	Вид (виды) разрешенного использования	Для ведения личного подсобного

		хозяйства (приусадебный земельный участок)
8.1	Дополнительные сведения об использовании земельного участка	–
9.	Сведения о земельных участках (землях общего пользования, территории общего пользования), посредством которых обеспечивается доступ	земли (земельные участки) общего пользования
10.	Иные сведения	<p>Площадь земельного участка - 2837 кв.м.</p> <p>Вид разрешенного использования -Для ведения личного подсобного хозяйства</p> <p>Объект недвижимости находится в границах территориальной зоны Ж-1 (ЗОНА ЗАСТРОЙКИ ИНДИВИДУАЛЬНЫМИ ЖИЛЫМИ ДОМАМИ, МАЛОЭТАЖНЫМИ МНОГОКВАРТИРНЫМИ ЖИЛЫМИ ДОМАМИ И ДОМАМИ БЛОКИРОВАННОЙ ЗАСТРОЙКИ). Предельный минимальный размер земельного участка 700 кв.м., максимальный - 2500 кв.м.</p> <p>Объекты капитального строительства - 59:13:0260107:50</p> <p>Границы сформированы по фактическому землепользованию. Цифровой ортофотоплан масштаба 1:2000, изготовленный Уральским филиалом ФГУП «Госземкадастръемка – ВИСХАГИ» - 2001г, АФС – 1999г. подтверждает местоположение границ земельных участков, существующих на местности пятнадцать лет и более.</p>
4. Пояснения к сведениям об уточняемом земельном участке с кадастровым номером: <u>59:13:0260107:9</u>		
1.	–	

Сведения об уточняемых земельных участках, необходимые для исправления реестровых ошибок в сведениях о местоположении их границ

1. Сведения о характерных точках границ уточняемого земельного участка с кадастровым номером 59:13:0260107:14

Система координат МСК-59, зона 2

Зона № 2

Обозначение характерных точек границ	Координаты, м				Метод определения координат	Формулы, примененные для расчета средней квадратической погрешности определения координат характерных точек границ (Mt), с подставленными в такие формулы значениями и итоговые (вычисленные) значения Mt, м	Описание закрепления точки
	содержатся в Едином государственном реестре недвижимости		определены в ходе выполнения комплексных кадастровых работ				
	X	Y	X	Y			
1	2	3	4	5	6	7	8
59	39542 8.85	21923 04.71	39542 8.85	21923 04.71	Метод спутниковых геодезических измерений (определений)	$Mt = \sqrt{(0.07^2 + 0.07^2)} = 0.10$	–
н79	–	–	39542 9.65	21923 08.11	Метод спутниковых геодезических измерений (определений)	$Mt = \sqrt{(0.07^2 + 0.07^2)} = 0.10$	–
н82	–	–	39540 6.29	21923 15.94	Метод спутниковых геодезических измерений (определений)	$Mt = \sqrt{(0.07^2 + 0.07^2)} = 0.10$	–
61	39540 5.20	21923 12.70	39540 5.20	21923 12.70	Метод спутниковых геодезических измерений (определений)	$Mt = \sqrt{(0.07^2 + 0.07^2)} = 0.10$	–
62	39539 8.91	21922 91.91	39539 8.91	21922 91.91	Метод спутниковых геодезических измерений (определений)	$Mt = \sqrt{(0.07^2 + 0.07^2)} = 0.10$	–

					измерений (определений)		
н83	–	–	39539 6.34	21922 83.75	Метод спутниковых геодезических измерений (определений)	$Mt=\sqrt{(0.07^2+0.07^2)}=$ 0.10	–
н84	–	–	39539 5.71	21922 83.80	Метод спутниковых геодезических измерений (определений)	$Mt=\sqrt{(0.07^2+0.07^2)}=$ 0.10	–
63	39539 3.82	21922 78.21	39539 3.82	21922 78.21	Метод спутниковых геодезических измерений (определений)	$Mt=\sqrt{(0.07^2+0.07^2)}=$ 0.10	–
64	39539 2.34	21922 72.99	39539 2.34	21922 72.99	Метод спутниковых геодезических измерений (определений)	$Mt=\sqrt{(0.07^2+0.07^2)}=$ 0.10	–
н85	–	–	39539 1.46	21922 69.84	Метод спутниковых геодезических измерений (определений)	$Mt=\sqrt{(0.07^2+0.07^2)}=$ 0.10	–
н86	–	–	39539 0.39	21922 69.73	Метод спутниковых геодезических измерений (определений)	$Mt=\sqrt{(0.07^2+0.07^2)}=$ 0.10	–
н87	–	–	39538 8.41	21922 63.27	Метод спутниковых геодезических измерений (определений)	$Mt=\sqrt{(0.07^2+0.07^2)}=$ 0.10	–
183	39539 1.69	21922 71.86	–	–	Метод спутниковых геодезических измерений (определений)	$Mt=\sqrt{(0.07^2+0.07^2)}=$ 0.10	–
182	39538 8.85	21922 63.50	–	–	Метод спутниковых	$Mt=\sqrt{(0.07^2+0.07^2)}=$ 0.10	–

					геодезических измерений (определений)		
1000	–	–	39538 8.30	21922 62.16	Метод спутниковых геодезических измерений (определений)	$Mt=\sqrt{(0.07^2+0.07^2)}=0.10$	–
65	39538 7.87	21922 61.05	39538 7.87	21922 61.05	Метод спутниковых геодезических измерений (определений)	$Mt=\sqrt{(0.07^2+0.07^2)}=0.10$	–
66	39539 5.98	21922 58.52	39539 5.98	21922 58.52	Метод спутниковых геодезических измерений (определений)	$Mt=\sqrt{(0.07^2+0.07^2)}=0.10$	–
67	–	–	39539 6.49	21922 59.43	Метод спутниковых геодезических измерений (определений)	$Mt=\sqrt{(0.07^2+0.07^2)}=0.10$	–
252	39539 6.82	21922 60.13	–	–	Метод спутниковых геодезических измерений (определений)	$Mt=\sqrt{(0.07^2+0.07^2)}=0.10$	–
253	39540 4.71	21922 57.44	–	–	Метод спутниковых геодезических измерений (определений)	$Mt=\sqrt{(0.07^2+0.07^2)}=0.10$	–
254	39541 5.39	21922 53.80	–	–	Метод спутниковых геодезических измерений (определений)	$Mt=\sqrt{(0.07^2+0.07^2)}=0.10$	–
н81	–	–	39541 6.15	21922 53.20	Метод спутниковых геодезических измерений (определений)	$Mt=\sqrt{(0.07^2+0.07^2)}=0.10$	–
н80	–	–	39542	21922	Метод	$Mt=\sqrt{(0.07^2+0.07^2)}=$	–

			3.50	81.31	спутниковых геодезических измерений (определений)	0.10	
59	39542 8.85	21923 04.71	39542 8.85	21923 04.71	Метод спутниковых геодезических измерений (определений)	$Mt=\sqrt{(0.07^2+0.07^2)}=$ 0.10	–

2. Сведения о частях границ уточняемого земельного участка с кадастровым номером 59:13:0260107:14

Обозначение части границ		Горизонтальное проложение (S), м	Описание прохождения части границ	Сведения о согласовании местоположения границ (согласовано/спорное)
от г.	до г.			
1	2	3	4	5
59	н79	3.49	–	–
н79	н82	24.64	–	–
н82	61	3.42	–	–
61	62	21.72	–	–
62	н83	8.56	–	–
н83	н84	0.63	–	–
н84	63	5.90	–	–
63	64	5.43	–	–
64	н85	3.27	–	–
н85	н86	1.08	–	–
н86	н87	6.76	–	–
н87	1000	1.12	–	–
1000	65	1.19	–	–
65	66	8.50	–	–
66	67	1.04	–	–
67	н81	20.62	–	–
н81	н80	29.06	–	–

н80	59	24.00	–	–
3. Сведения о характеристиках уточняемого земельного участка с кадастровым номером 59:13:0260107:14				
№ п/п	Наименование характеристики		Значение характеристики	
1	2		3	
1.	Адрес земельного участка		–	
1.1	Сведения о местоположении земельного участка (при отсутствии адреса) в структурированном в соответствии с федеральной информационной адресной системой виде		–	
1.2	Дополнительные сведения о местоположении земельного участка		–	
2.	Площадь земельного участка ± величина предельной погрешности определения (вычисления) площади ($P \pm \Delta P$), м ²		1532 кв.м ± 8.15 кв.м	
3.	Формула, примененная для вычисления предельной погрешности определения площади земельного участка с подставленными значениями (ΔP), м ²		$\Delta P = 2 * 0.10 * \sqrt{1532} * \sqrt{((1 + 1.50^2)/(2 * 1.50))} = 8.15$	
4.	Площадь земельного участка согласно сведениям Единого государственного реестра недвижимости ($P_{\text{кад}}$), м ²		1400	
5.	Оценка расхождения P и $P_{\text{кад}}$ ($P - P_{\text{кад}}$), м ²		132	
6.	Предельные минимальный и максимальный размеры земельного участка ($P_{\text{мин}}$ и $P_{\text{макс}}$), м ²		700 2500	
7.	Кадастровый номер или иной государственный учетный номер (инвентарный) объекта недвижимости, расположенного на земельном участке		59:13:0260107:30, 59:13:0000000:3503	
8.	Вид (виды) разрешенного использования		Для ведения личного подсобного хозяйства (приусадебный земельный участок)	
8.1	Дополнительные сведения об использовании земельного участка		–	
9.	Сведения о земельных участках (землях общего пользования, территории общего пользования), посредством которых обеспечивается доступ		земли (земельные участки) общего пользования	

10.	Иные сведения	<p>Площадь земельного участка - 1400 кв.м.</p> <p>Вид разрешенного использования -Для ведения личного подсобного хозяйства</p> <p>Объект недвижимости находится в границах территориальной зоны Ж-1 (ЗОНА ЗАСТРОЙКИ ИНДИВИДУАЛЬНЫМИ ЖИЛЫМИ ДОМАМИ, МАЛОЭТАЖНЫМИ МНОГОКВАРТИРНЫМИ ЖИЛЫМИ ДОМАМИ И ДОМАМИ БЛОКИРОВАННОЙ ЗАСТРОЙКИ). Предельный минимальный размер земельного участка 700 кв.м., максимальный - 2500 кв.м.</p> <p>Объекты капитального строительства - 59:13:0000000:3503, 59:13:0260107:30</p> <p>Границы сформированы по фактическому землепользованию. Цифровой ортофотоплан масштаба 1:2000, изготовленный Уральским филиалом ФГУП «Госземкадастръёмка – ВИСХАГИ» - 2001г, АФС – 1999г. подтверждает местоположение границ земельных участков, существующих на местности пятнадцать лет и более.</p>
4. Пояснения к сведениям об уточняемом земельном участке с кадастровым номером: <u>59:13:0260107:14</u>		
1.	–	

Сведения об уточняемых земельных участках, необходимые для исправления реестровых ошибок в сведениях о местоположении их границ

1. Сведения о характерных точках границ уточняемого земельного участка с кадастровым номером 59:13:0260107:16

Система координат МСК-59, зона 2

Зона № 2

Обозначение характерных точек границ	Координаты, м				Метод определения координат	Формулы, примененные для расчета средней квадратической погрешности определения координат характерных точек границ (Mt), с подставленными в такие формулы значениями и итоговые (вычисленные) значения Mt, м	Описание закрепления точки
	содержатся в Едином государственном реестре недвижимости		определены в ходе выполнения комплексных кадастровых работ				
	X	Y	X	Y			
1	2	3	4	5	6	7	8
68	39550 6.63	21923 36.97	39550 6.63	21923 36.97	Метод спутниковых геодезических измерений (определений)	$Mt=\sqrt{(0.07^2+0.07^2)}=0.10$	–
н251	–	–	39545 5.85	21923 51.07	Метод спутниковых геодезических измерений (определений)	$Mt=\sqrt{(0.07^2+0.07^2)}=0.10$	–
69	39544 8.61	21923 53.61	39544 8.61	21923 53.61	Метод спутниковых геодезических измерений (определений)	$Mt=\sqrt{(0.07^2+0.07^2)}=0.10$	–
70	39544 3.08	21923 55.73	39544 3.08	21923 55.73	Метод спутниковых геодезических измерений (определений)	$Mt=\sqrt{(0.07^2+0.07^2)}=0.10$	–
71	39543 9.64	21923 57.05	39543 9.64	21923 57.05	Метод спутниковых геодезических измерений (определений)	$Mt=\sqrt{(0.07^2+0.07^2)}=0.10$	–

					измерений (определений)		
72	39543 0.71	21923 60.68	39543 0.71	21923 60.68	Метод спутниковых геодезических измерений (определений)	$Mt=\sqrt{(0.07^2+0.07^2)}=$ 0.10	–
73	39542 4.33	21923 63.20	39542 4.33	21923 63.20	Метод спутниковых геодезических измерений (определений)	$Mt=\sqrt{(0.07^2+0.07^2)}=$ 0.10	–
н93	–	–	39542 2.27	21923 58.25	Метод спутниковых геодезических измерений (определений)	$Mt=\sqrt{(0.07^2+0.07^2)}=$ 0.10	–
н94	–	–	39541 8.51	21923 56.26	Метод спутниковых геодезических измерений (определений)	$Mt=\sqrt{(0.07^2+0.07^2)}=$ 0.10	–
186	39542 2.02	21923 57.66	–	–	Метод спутниковых геодезических измерений (определений)	$Mt=\sqrt{(0.07^2+0.07^2)}=$ 0.10	–
185	39542 0.99	21923 55.34	–	–	Метод спутниковых геодезических измерений (определений)	$Mt=\sqrt{(0.07^2+0.07^2)}=$ 0.10	–
184	39541 8.25	21923 56.37	–	–	Метод спутниковых геодезических измерений (определений)	$Mt=\sqrt{(0.07^2+0.07^2)}=$ 0.10	–
74	39541 3.53	21923 43.81	39541 3.53	21923 43.81	Метод спутниковых геодезических измерений (определений)	$Mt=\sqrt{(0.07^2+0.07^2)}=$ 0.10	–
н95	–	–	39541 2.40	21923 40.78	Метод спутниковых	$Mt=\sqrt{(0.07^2+0.07^2)}=$ 0.10	–

					геодезических измерений (определений)		
н88	–	–	39541 5.34	21923 39.83	Метод спутниковых геодезических измерений (определений)	$Mt=\sqrt{(0.07^2+0.07^2)}=0.10$	–
н89	–	–	39542 8.59	21923 35.64	Метод спутниковых геодезических измерений (определений)	$Mt=\sqrt{(0.07^2+0.07^2)}=0.10$	–
н90	–	–	39543 9.28	21923 32.87	Метод спутниковых геодезических измерений (определений)	$Mt=\sqrt{(0.07^2+0.07^2)}=0.10$	–
н91	–	–	39549 5.14	21923 17.10	Метод спутниковых геодезических измерений (определений)	$Mt=\sqrt{(0.07^2+0.07^2)}=0.10$	–
н92	–	–	39549 8.53	21923 15.94	Метод спутниковых геодезических измерений (определений)	$Mt=\sqrt{(0.07^2+0.07^2)}=0.10$	–
187	39549 8.36	21923 15.49	–	–	Метод спутниковых геодезических измерений (определений)	$Mt=\sqrt{(0.07^2+0.07^2)}=0.10$	–
68	39550 6.63	21923 36.97	39550 6.63	21923 36.97	Метод спутниковых геодезических измерений (определений)	$Mt=\sqrt{(0.07^2+0.07^2)}=0.10$	–

2. Сведения о частях границ уточняемого земельного участка с кадастровым номером 59:13:0260107:16

Обозначение части границ		Горизонтальное проложение (S), м	Описание прохождения части границ	Сведения о согласовании местоположения границ (согласовано/спорное)
от т.	до т.			

1	2	3	4	5
68	н251	52.70	–	–
н251	69	7.67	–	–
69	70	5.92	–	–
70	71	3.68	–	–
71	72	9.64	–	–
72	73	6.86	–	–
73	н93	5.36	–	–
н93	н94	4.25	–	–
н94	74	13.41	–	–
74	н95	3.23	–	–
н95	н88	3.09	–	–
н88	н89	13.90	–	–
н89	н90	11.04	–	–
н90	н91	58.04	–	–
н91	н92	3.58	–	–
н92	68	22.54	–	–

3. Сведения о характеристиках уточняемого земельного участка с кадастровым номером 59:13:0260107:16

№ п/п	Наименование характеристики	Значение характеристики
1	2	3
1.	Адрес земельного участка	–
1.1	Сведения о местоположении земельного участка (при отсутствии адреса) в структурированном в соответствии с федеральной информационной адресной системой виде	–
1.2	Дополнительные сведения о местоположении земельного участка	–
2.	Площадь земельного участка ± величина предельной погрешности определения (вычисления) площади (Р	2018 кв.м ± 10.03 кв.м

	$\pm \Delta P$), м ²	
3.	Формула, примененная для вычисления предельной погрешности определения площади земельного участка с подставленными значениями (ΔP), м ²	$\Delta P = 2 * 0.10 * \sqrt{2018} * \sqrt{((1 + 1.99^2)/(2 * 1.99))} = 10.03$
4.	Площадь земельного участка согласно сведениям Единого государственного реестра недвижимости ($P_{\text{кад}}$), м ²	1900
5.	Оценка расхождения P и $P_{\text{кад}}$ ($P - P_{\text{кад}}$), м ²	118
6.	Предельные минимальный и максимальный размеры земельного участка ($P_{\text{мин}}$ и $P_{\text{макс}}$), м ²	700 2500
7.	Кадастровый номер или иной государственный учетный номер (инвентарный) объекта недвижимости, расположенного на земельном участке	59:13:0260107:38
8.	Вид (виды) разрешенного использования	Для ведения личного подсобного хозяйства (приусадебный земельный участок)
8.1	Дополнительные сведения об использовании земельного участка	—
9.	Сведения о земельных участках (землях общего пользования, территории общего пользования), посредством которых обеспечивается доступ	земли (земельные участки) общего пользования
10.	Иные сведения	Площадь земельного участка - 1900 кв.м. Вид разрешенного использования -Для ведения личного подсобного хозяйства Объект недвижимости находится в границах территориальной зоны Ж-1 (ЗОНА ЗАСТРОЙКИ ИНДИВИДУАЛЬНЫМИ ЖИЛЫМИ ДОМАМИ, МАЛОЭТАЖНЫМИ МНОГОКВАРТИРНЫМИ ЖИЛЫМИ ДОМАМИ И ДОМАМИ БЛОКИРОВАННОЙ ЗАСТРОЙКИ). Предельный минимальный размер земельного участка 700 кв.м., максимальный - 2500 кв.м. Объекты капитального

		<p>строительства - 59:13:0260107:38</p> <p>Границы сформированы по фактическому землепользованию. Цифровой ортофотоплан масштаба 1:2000, изготовленный Уральским филиалом ФГУП «Госземкадастръёмка – ВИСХАГИ» - 2001г, АФС – 1999г. подтверждает местоположение границ земельных участков, существующих на местности пятнадцать лет и более.</p>
<p>4. Пояснения к сведениям об уточняемом земельном участке с кадастровым номером: <u>59:13:0260107:16</u></p>		
1.	–	

Сведения об уточняемых земельных участках, необходимые для исправления реестровых ошибок в сведениях о местоположении их границ

1. Сведения о характерных точках границ уточняемого земельного участка с кадастровым номером 59:13:0260107:17

Система координат МСК-59, зона 2

Зона № 2

Обозначение характерных точек границ	Координаты, м				Метод определения координат	Формулы, примененные для расчета средней квадратической погрешности определения координат характерных точек границ (Mt), с подставленными в такие формулы значениями и итоговые (вычисленные) значения Mt, м	Описание закрепления точки
	содержатся в Едином государственном реестре недвижимости		определены в ходе выполнения комплексных кадастровых работ				
	X	Y	X	Y			
1	2	3	4	5	6	7	8
73	39542 4.33	21923 63.20	39542 4.33	21923 63.20	Метод спутниковых геодезических измерений (определений)	$Mt=\sqrt{(0.07^2+0.07^2)}=0.10$	–
72	39543 0.71	21923 60.68	39543 0.71	21923 60.68	Метод спутниковых геодезических измерений (определений)	$Mt=\sqrt{(0.07^2+0.07^2)}=0.10$	–
71	39543 9.64	21923 57.05	39543 9.64	21923 57.05	Метод спутниковых геодезических измерений (определений)	$Mt=\sqrt{(0.07^2+0.07^2)}=0.10$	–
70	39544 3.08	21923 55.73	39544 3.08	21923 55.73	Метод спутниковых геодезических измерений (определений)	$Mt=\sqrt{(0.07^2+0.07^2)}=0.10$	–
69	39544 8.61	21923 53.61	39544 8.61	21923 53.61	Метод спутниковых геодезических измерений (определений)	$Mt=\sqrt{(0.07^2+0.07^2)}=0.10$	–

					измерений (определений)		
н251	–	–	39545 5.85	21923 51.07	Метод спутниковых геодезических измерений (определений)	$Mt=\sqrt{(0.07^2+0.07^2)}=$ 0.10	–
68	39550 6.63	21923 36.97	39550 6.63	21923 36.97	Метод спутниковых геодезических измерений (определений)	$Mt=\sqrt{(0.07^2+0.07^2)}=$ 0.10	–
40	39550 9.49	21923 36.15	39550 9.49	21923 36.15	Метод спутниковых геодезических измерений (определений)	$Mt=\sqrt{(0.07^2+0.07^2)}=$ 0.10	–
39	39551 5.55	21923 51.46	39551 5.55	21923 51.46	Метод спутниковых геодезических измерений (определений)	$Mt=\sqrt{(0.07^2+0.07^2)}=$ 0.10	–
38	39551 5.64	21923 51.68	39551 5.64	21923 51.68	Метод спутниковых геодезических измерений (определений)	$Mt=\sqrt{(0.07^2+0.07^2)}=$ 0.10	–
202	39549 8.41	21923 58.54	–	–	Метод спутниковых геодезических измерений (определений)	$Mt=\sqrt{(0.07^2+0.07^2)}=$ 0.10	–
203	39545 1.22	21923 76.89	–	–	Метод спутниковых геодезических измерений (определений)	$Mt=\sqrt{(0.07^2+0.07^2)}=$ 0.10	–
204	39543 3.63	21923 84.16	–	–	Метод спутниковых геодезических измерений (определений)	$Mt=\sqrt{(0.07^2+0.07^2)}=$ 0.10	–
205	39543 0.63	21923 84.84	–	–	Метод спутниковых	$Mt=\sqrt{(0.07^2+0.07^2)}=$ 0.10	–

					геодезических измерений (определений)		
206	39542 1.84	21923 64.18	–	–	Метод спутниковых геодезических измерений (определений)	$Mt=\sqrt{(0.07^2+0.07^2)}=0.10$	–
н96	–	–	39547 0.67	21923 70.83	Метод спутниковых геодезических измерений (определений)	$Mt=\sqrt{(0.07^2+0.07^2)}=0.10$	–
н97	–	–	39545 8.62	21923 75.62	Метод спутниковых геодезических измерений (определений)	$Mt=\sqrt{(0.07^2+0.07^2)}=0.10$	–
н98	–	–	39545 4.89	21923 76.88	Метод спутниковых геодезических измерений (определений)	$Mt=\sqrt{(0.07^2+0.07^2)}=0.10$	–
н99	–	–	39544 5.39	21923 79.92	Метод спутниковых геодезических измерений (определений)	$Mt=\sqrt{(0.07^2+0.07^2)}=0.10$	–
н100	–	–	39543 3.54	21923 83.84	Метод спутниковых геодезических измерений (определений)	$Mt=\sqrt{(0.07^2+0.07^2)}=0.10$	–
н101	–	–	39542 9.98	21923 83.87	Метод спутниковых геодезических измерений (определений)	$Mt=\sqrt{(0.07^2+0.07^2)}=0.10$	–
н102	–	–	39542 6.46	21923 74.25	Метод спутниковых геодезических измерений (определений)	$Mt=\sqrt{(0.07^2+0.07^2)}=0.10$	–
н103	–	–	39542	21923	Метод	$Mt=\sqrt{(0.07^2+0.07^2)}=$	–

			8.89	72.65	спутниковых геодезических измерений (определений)	0.10	
н104	–	–	39542 6.80	21923 67.02	Метод спутниковых геодезических измерений (определений)	$Mt=\sqrt{(0.07^2+0.07^2)}=0.10$	–
н105	–	–	39542 5.46	21923 67.62	Метод спутниковых геодезических измерений (определений)	$Mt=\sqrt{(0.07^2+0.07^2)}=0.10$	–
н106	–	–	39542 3.66	21923 63.48	Метод спутниковых геодезических измерений (определений)	$Mt=\sqrt{(0.07^2+0.07^2)}=0.10$	–
73	39542 4.33	21923 63.20	39542 4.33	21923 63.20	Метод спутниковых геодезических измерений (определений)	$Mt=\sqrt{(0.07^2+0.07^2)}=0.10$	–

2. Сведения о частях границ уточняемого земельного участка с кадастровым номером 59:13:0260107:17

Обозначение части границ		Горизонтальное проложение (S), м	Описание прохождения части границ	Сведения о согласовании местоположения границ (согласовано/спорное)
от т.	до т.			
1	2	3	4	5
73	72	6.86	–	–
72	71	9.64	–	–
71	70	3.68	–	–
70	69	5.92	–	–
69	н251	7.67	–	–
н251	68	52.70	–	–
68	40	2.98	–	–
40	39	16.47	–	–

39	38	0.24	–	–
38	н96	48.88	–	–
н96	н97	12.97	–	–
н97	н98	3.94	–	–
н98	н99	9.97	–	–
н99	н100	12.48	–	–
н100	н101	3.56	–	–
н101	н102	10.24	–	–
н102	н103	2.91	–	–
н103	н104	6.01	–	–
н104	н105	1.47	–	–
н105	н106	4.51	–	–
н106	73	0.73	–	–

3. Сведения о характеристиках уточняемого земельного участка с кадастровым номером 59:13:0260107:17

№ п/п	Наименование характеристики	Значение характеристики
1	2	3
1.	Адрес земельного участка	–
1.1	Сведения о местоположении земельного участка (при отсутствии адреса) в структурированном в соответствии с федеральной информационной адресной системой виде	–
1.2	Дополнительные сведения о местоположении земельного участка	–
2.	Площадь земельного участка ± величина предельной погрешности определения (вычисления) площади (P ± ΔP), м ²	1940 кв.м ± 9.75 кв.м
3.	Формула, примененная для вычисления предельной погрешности определения площади земельного участка с подставленными значениями (ΔP), м ²	$\Delta P = 2 * 0.10 * \sqrt{1940} * \sqrt{((1 + 1.93^2)/(2 * 1.93))} = 9.75$
4.	Площадь земельного участка согласно сведениям Единого государственного реестра недвижимости	1892

	$(P_{\text{кад}}), \text{ м}^2$	
5.	Оценка расхождения P и $P_{\text{кад}}$ ($P - P_{\text{кад}}$), м^2	48
6.	Предельные минимальный и максимальный размеры земельного участка ($P_{\text{мин}}$ и $P_{\text{макс}}$), м^2	700 2500
7.	Кадастровый номер или иной государственный учетный номер (инвентарный) объекта недвижимости, расположенного на земельном участке	59:13:0260107:39, 59:13:0000000:3503
8.	Вид (виды) разрешенного использования	Для ведения личного подсобного хозяйства (приусадебный земельный участок)
8.1	Дополнительные сведения об использовании земельного участка	—
9.	Сведения о земельных участках (землях общего пользования, территории общего пользования), посредством которых обеспечивается доступ	земли (земельные участки) общего пользования
10.	Иные сведения	<p>Площадь земельного участка - 1892 кв.м.</p> <p>Вид разрешенного использования - Для ведения личного подсобного хозяйства</p> <p>Объект недвижимости находится в границах территориальной зоны Ж-1 (ЗОНА ЗАСТРОЙКИ ИНДИВИДУАЛЬНЫМИ ЖИЛЫМИ ДОМАМИ, МАЛОЭТАЖНЫМИ МНОГОКВАРТИРНЫМИ ЖИЛЫМИ ДОМАМИ И ДОМАМИ БЛОКИРОВАННОЙ ЗАСТРОЙКИ). Предельный минимальный размер земельного участка 700 кв.м., максимальный - 2500 кв.м.</p> <p>Объекты капитального строительства - 59:13:0000000:3503, 59:13:0260107:39</p> <p>Границы сформированы по фактическому землепользованию. Цифровой ортофотоплан масштаба 1:2000, изготовленный Уральским филиалом ФГУП</p>

		«Госземкадастрсъёмка – ВИСХАГИ» - 2001г, АФС – 1999г. подтверждает местоположение границ земельных участков, существующих на местности пятнадцать лет и более.
4. Пояснения к сведениям об уточняемом земельном участке с кадастровым номером: <u>59:13:0260107:17</u>		
1.	–	

Сведения об уточняемых земельных участках, необходимые для исправления реестровых ошибок в сведениях о местоположении их границ

1. Сведения о характерных точках границ уточняемого земельного участка с кадастровым номером 59:13:0260107:19

Система координат МСК-59, зона 2

Зона № 2

Обозначение характерных точек границ	Координаты, м				Метод определения координат	Формулы, примененные для расчета средней квадратической погрешности определения координат характерных точек границ (Mt), с подставленными в такие формулы значениями и итоговые (вычисленные) значения Mt, м	Описание закрепления точки
	содержатся в Едином государственном реестре недвижимости		определены в ходе выполнения комплексных кадастровых работ				
	X	Y	X	Y			
1	2	3	4	5	6	7	8
76	39551 5.94	21923 82.81	39551 5.94	21923 82.81	Метод спутниковых геодезических измерений (определений)	$Mt = \sqrt{(0.07^2 + 0.07^2)} = 0.10$	–
75	39551 5.98	21923 82.79	39551 5.98	21923 82.79	Метод спутниковых геодезических измерений (определений)	$Mt = \sqrt{(0.07^2 + 0.07^2)} = 0.10$	–
84	39552 7.75	21924 11.45	39552 7.75	21924 11.45	Метод спутниковых геодезических измерений (определений)	$Mt = \sqrt{(0.07^2 + 0.07^2)} = 0.10$	–
85	39550 1.88	21924 22.54	39550 1.88	21924 22.54	Метод спутниковых геодезических измерений (определений)	$Mt = \sqrt{(0.07^2 + 0.07^2)} = 0.10$	–
86	39547 8.38	21924 32.61	39547 8.38	21924 32.61	Метод спутниковых геодезических измерений (определений)	$Mt = \sqrt{(0.07^2 + 0.07^2)} = 0.10$	–

					измерений (определений)		
87	39547 1.30	21924 35.96	39547 1.30	21924 35.96	Метод спутниковых геодезических измерений (определений)	$Mt=\sqrt{(0.07^2+0.07^2)}=$ 0.10	–
88	39545 6.73	21924 43.37	39545 6.73	21924 43.37	Метод спутниковых геодезических измерений (определений)	$Mt=\sqrt{(0.07^2+0.07^2)}=$ 0.10	–
89	39545 2.61	21924 45.05	39545 2.61	21924 45.05	Метод спутниковых геодезических измерений (определений)	$Mt=\sqrt{(0.07^2+0.07^2)}=$ 0.10	–
90	39545 1.70	21924 45.30	39545 1.70	21924 45.30	Метод спутниковых геодезических измерений (определений)	$Mt=\sqrt{(0.07^2+0.07^2)}=$ 0.10	–
207	39545 1.36	21924 44.42	–	–	Метод спутниковых геодезических измерений (определений)	$Mt=\sqrt{(0.07^2+0.07^2)}=$ 0.10	–
211	39545 3.35	21924 44.42	–	–	Метод спутниковых геодезических измерений (определений)	$Mt=\sqrt{(0.07^2+0.07^2)}=$ 0.10	–
210	39545 3.35	21924 42.41	–	–	Метод спутниковых геодезических измерений (определений)	$Mt=\sqrt{(0.07^2+0.07^2)}=$ 0.10	–
209	39545 1.34	21924 42.41	–	–	Метод спутниковых геодезических измерений (определений)	$Mt=\sqrt{(0.07^2+0.07^2)}=$ 0.10	–
208	39545 1.34	21924 44.39	–	–	Метод спутниковых	$Mt=\sqrt{(0.07^2+0.07^2)}=$ 0.10	–

					геодезических измерений (определений)		
н111	–	–	39544 7.42	21924 34.46	Метод спутниковых геодезических измерений (определений)	$Mt=\sqrt{(0.07^2+0.07^2)}=0.10$	–
н112	–	–	39544 6.68	21924 32.60	Метод спутниковых геодезических измерений (определений)	$Mt=\sqrt{(0.07^2+0.07^2)}=0.10$	–
91	39544 6.20	21924 31.37	39544 6.20	21924 31.37	Метод спутниковых геодезических измерений (определений)	$Mt=\sqrt{(0.07^2+0.07^2)}=0.10$	–
92	39545 1.08	21924 29.38	39545 1.08	21924 29.38	Метод спутниковых геодезических измерений (определений)	$Mt=\sqrt{(0.07^2+0.07^2)}=0.10$	–
93	39544 9.15	21924 24.24	39544 9.15	21924 24.24	Метод спутниковых геодезических измерений (определений)	$Mt=\sqrt{(0.07^2+0.07^2)}=0.10$	–
94	39544 7.58	21924 19.34	39544 7.58	21924 19.34	Метод спутниковых геодезических измерений (определений)	$Mt=\sqrt{(0.07^2+0.07^2)}=0.10$	–
83	39544 5.06	21924 13.24	39544 5.06	21924 13.24	Метод спутниковых геодезических измерений (определений)	$Mt=\sqrt{(0.07^2+0.07^2)}=0.10$	–
82	39544 5.54	21924 13.04	39544 5.54	21924 13.04	Метод спутниковых геодезических измерений (определений)	$Mt=\sqrt{(0.07^2+0.07^2)}=0.10$	–
81	39545	21924	39545	21924	Метод	$Mt=\sqrt{(0.07^2+0.07^2)}=$	–

	8.93	07.52	8.93	07.52	спутниковых геодезических измерений (определений)	0.10	
80	39546 7.31	21924 03.40	39546 7.31	21924 03.40	Метод спутниковых геодезических измерений (определений)	$Mt=\sqrt{(0.07^2+0.07^2)}=0.10$	–
79	39547 2.87	21924 00.82	39547 2.87	21924 00.82	Метод спутниковых геодезических измерений (определений)	$Mt=\sqrt{(0.07^2+0.07^2)}=0.10$	–
78	39547 3.09	21924 01.29	39547 3.09	21924 01.29	Метод спутниковых геодезических измерений (определений)	$Mt=\sqrt{(0.07^2+0.07^2)}=0.10$	–
77	39550 6.32	21923 86.71	39550 6.32	21923 86.71	Метод спутниковых геодезических измерений (определений)	$Mt=\sqrt{(0.07^2+0.07^2)}=0.10$	–
76	39551 5.94	21923 82.81	39551 5.94	21923 82.81	Метод спутниковых геодезических измерений (определений)	$Mt=\sqrt{(0.07^2+0.07^2)}=0.10$	–

2. Сведения о частях границ уточняемого земельного участка с кадастровым номером 59:13:0260107:19

Обозначение части границ		Горизонтальное проложение (S), м	Описание прохождения части границ	Сведения о согласовании местоположения границ (согласовано/спорное)
от т.	до т.			
1	2	3	4	5
76	75	0.04	–	–
75	84	30.98	–	–
84	85	28.15	–	–
85	86	25.57	–	–

86	87	7.83	–	–
87	88	16.35	–	–
88	89	4.45	–	–
89	90	0.94	–	–
90	н111	11.65	–	–
н111	н112	2.00	–	–
н112	91	1.32	–	–
91	92	5.27	–	–
92	93	5.49	–	–
93	94	5.15	–	–
94	83	6.60	–	–
83	82	0.52	–	–
82	81	14.48	–	–
81	80	9.34	–	–
80	79	6.13	–	–
79	78	0.52	–	–
78	77	36.29	–	–
77	76	10.38	–	–

3. Сведения о характеристиках уточняемого земельного участка с кадастровым номером 59:13:0260107:19

№ п/п	Наименование характеристики	Значение характеристики
1	2	3
1.	Адрес земельного участка	–
1.1	Сведения о местоположении земельного участка (при отсутствии адреса) в структурированном в соответствии с федеральной информационной адресной системой виде	–
1.2	Дополнительные сведения о местоположении земельного участка	–

2.	Площадь земельного участка \pm величина предельной погрешности определения (вычисления) площади ($P \pm \Delta P$), м ²	2500 кв.м \pm 10.19 кв.м
3.	Формула, примененная для вычисления предельной погрешности определения площади земельного участка с подставленными значениями (ΔP), м ²	$\Delta P = 2 * 0.10 * \sqrt{2500} * \sqrt{((1 + 1.32^2)/(2 * 1.32))} = 10.19$
4.	Площадь земельного участка согласно сведениям Единого государственного реестра недвижимости ($P_{\text{кад}}$), м ²	2496
5.	Оценка расхождения P и $P_{\text{кад}}$ ($P - P_{\text{кад}}$), м ²	7
6.	Предельные минимальный и максимальный размеры земельного участка ($P_{\text{мин}}$ и $P_{\text{макс}}$), м ²	700 2500
7.	Кадастровый номер или иной государственный учетный номер (инвентарный) объекта недвижимости, расположенного на земельном участке	59:13:0260107:41, 59:13:0000000:3312
8.	Вид (виды) разрешенного использования	Для ведения личного подсобного хозяйства (приусадебный земельный участок)
8.1	Дополнительные сведения об использовании земельного участка	—
9.	Сведения о земельных участках (землях общего пользования, территории общего пользования), посредством которых обеспечивается доступ	земли (земельные участки) общего пользования
10.	Иные сведения	Площадь земельного участка - 2496 кв.м. Вид разрешенного использования -Для ведения личного подсобного хозяйства Объект недвижимости находится в границах территориальной зоны Ж-1 (ЗОНА ЗАСТРОЙКИ ИНДИВИДУАЛЬНЫМИ ЖИЛЫМИ ДОМАМИ, МАЛОЭТАЖНЫМИ МНОГОКВАРТИРНЫМИ ЖИЛЫМИ ДОМАМИ И ДОМАМИ БЛОКИРОВАННОЙ ЗАСТРОЙКИ). Предельный минимальный размер земельного участка 700 кв.м., максимальный -

		<p>2500 кв.м.</p> <p>Объекты капитального строительства - 59:13:0000000:3503, 59:13:0260107:41</p> <p>Границы сформированы по фактическому землепользованию. Цифровой ортофотоплан масштаба 1:2000, изготовленный Уральским филиалом ФГУП «Госземкадастръёмка – ВИСХАГИ» - 2001г, АФС – 1999г. подтверждает местоположение границ земельных участков, существующих на местности пятнадцать лет и более.</p>
<p>4. Пояснения к сведениям об уточняемом земельном участке с кадастровым номером: <u>59:13:0260107:19</u></p>		
1.	-	

Сведения об уточняемых земельных участках, необходимые для исправления реестровых ошибок в сведениях о местоположении их границ

1. Сведения о характерных точках границ уточняемого земельного участка с кадастровым номером 59:13:0260107:21

Система координат МСК-59, зона 2

Зона № 2

Обозначение характерных точек границ	Координаты, м				Метод определения координат	Формулы, примененные для расчета средней квадратической погрешности определения координат характерных точек границ (Mt), с подставленными в такие формулы значениями и итоговые (вычисленные) значения Mt, м	Описание закрепления точки
	содержатся в Едином государственном реестре недвижимости		определены в ходе выполнения комплексных кадастровых работ				
	X	Y	X	Y			
1	2	3	4	5	6	7	8
95	39546 5.78	21924 67.44	39546 5.78	21924 67.44	Метод спутниковых геодезических измерений (определений)	$Mt=\sqrt{(0.07^2+0.07^2)}=0.10$	–
96	39549 0.10	21924 57.46	39549 0.10	21924 57.46	Метод спутниковых геодезических измерений (определений)	$Mt=\sqrt{(0.07^2+0.07^2)}=0.10$	–
97	39551 1.29	21924 48.50	39551 1.29	21924 48.50	Метод спутниковых геодезических измерений (определений)	$Mt=\sqrt{(0.07^2+0.07^2)}=0.10$	–
98	39551 3.02	21924 47.71	39551 3.02	21924 47.71	Метод спутниковых геодезических измерений (определений)	$Mt=\sqrt{(0.07^2+0.07^2)}=0.10$	–
99	39554 3.90	21924 33.65	39554 3.90	21924 33.65	Метод спутниковых геодезических измерений (определений)	$Mt=\sqrt{(0.07^2+0.07^2)}=0.10$	–

					измерений (определений)		
103	39555 6.05	21924 61.80	39555 6.05	21924 61.80	Метод спутниковых геодезических измерений (определений)	$Mt=\sqrt{(0.07^2+0.07^2)}=$ 0.10	–
104	39551 5.44	21924 78.45	39551 5.44	21924 78.45	Метод спутниковых геодезических измерений (определений)	$Mt=\sqrt{(0.07^2+0.07^2)}=$ 0.10	–
221	39550 1.99	21924 84.48	–	–	Метод спутниковых геодезических измерений (определений)	$Mt=\sqrt{(0.07^2+0.07^2)}=$ 0.10	–
220	39550 1.83	21924 84.09	–	–	Метод спутниковых геодезических измерений (определений)	$Mt=\sqrt{(0.07^2+0.07^2)}=$ 0.10	–
219	39550 0.11	21924 84.79	–	–	Метод спутниковых геодезических измерений (определений)	$Mt=\sqrt{(0.07^2+0.07^2)}=$ 0.10	–
218	39549 5.91	21924 86.51	–	–	Метод спутниковых геодезических измерений (определений)	$Mt=\sqrt{(0.07^2+0.07^2)}=$ 0.10	–
217	39549 4.20	21924 88.15	–	–	Метод спутниковых геодезических измерений (определений)	$Mt=\sqrt{(0.07^2+0.07^2)}=$ 0.10	–
216	39547 3.10	21924 96.89	–	–	Метод спутниковых геодезических измерений (определений)	$Mt=\sqrt{(0.07^2+0.07^2)}=$ 0.10	–
215	39547 2.97	21924 96.56	–	–	Метод спутниковых	$Mt=\sqrt{(0.07^2+0.07^2)}=$ 0.10	–

					геодезических измерений (определений)		
214	39547 3.35	21924 96.56	–	–	Метод спутниковых геодезических измерений (определений)	$Mt=\sqrt{(0.07^2+0.07^2)}=0.10$	–
213	39547 3.35	21924 94.55	–	–	Метод спутниковых геодезических измерений (определений)	$Mt=\sqrt{(0.07^2+0.07^2)}=0.10$	–
212	39547 2.17	21924 94.55	–	–	Метод спутниковых геодезических измерений (определений)	$Mt=\sqrt{(0.07^2+0.07^2)}=0.10$	–
н113	–	–	39550 1.92	21924 84.32	Метод спутниковых геодезических измерений (определений)	$Mt=\sqrt{(0.07^2+0.07^2)}=0.10$	–
н114	–	–	39549 1.99	21924 88.52	Метод спутниковых геодезических измерений (определений)	$Mt=\sqrt{(0.07^2+0.07^2)}=0.10$	–
н115	–	–	39547 3.24	21924 96.30	Метод спутниковых геодезических измерений (определений)	$Mt=\sqrt{(0.07^2+0.07^2)}=0.10$	–
105	39546 7.70	21924 83.28	39546 7.70	21924 83.28	Метод спутниковых геодезических измерений (определений)	$Mt=\sqrt{(0.07^2+0.07^2)}=0.10$	–
106	39547 1.87	21924 81.60	39547 1.87	21924 81.60	Метод спутниковых геодезических измерений (определений)	$Mt=\sqrt{(0.07^2+0.07^2)}=0.10$	–
107	39546	21924	39546	21924	Метод	$Mt=\sqrt{(0.07^2+0.07^2)}=$	–

	8.89	73.94	8.89	73.94	спутниковых геодезических измерений (определений)	0.10	
108	39546 8.21	21924 74.22	39546 8.21	21924 74.22	Метод спутниковых геодезических измерений (определений)	$Mt=\sqrt{(0.07^2+0.07^2)}=0.10$	–
109	39546 6.32	21924 69.66	39546 6.32	21924 69.66	Метод спутниковых геодезических измерений (определений)	$Mt=\sqrt{(0.07^2+0.07^2)}=0.10$	–
110	39546 6.59	21924 69.55	39546 6.59	21924 69.55	Метод спутниковых геодезических измерений (определений)	$Mt=\sqrt{(0.07^2+0.07^2)}=0.10$	–
95	39546 5.78	21924 67.44	39546 5.78	21924 67.44	Метод спутниковых геодезических измерений (определений)	$Mt=\sqrt{(0.07^2+0.07^2)}=0.10$	–

2. Сведения о частях границ уточняемого земельного участка с кадастровым номером 59:13:0260107:21

Обозначение части границ		Горизонтальное проложение (S), м	Описание прохождения части границ	Сведения о согласовании местоположения границ (согласовано/спорное)
от т.	до т.			
1	2	3	4	5
95	96	26.29	–	–
96	97	23.01	–	–
97	98	1.90	–	–
98	99	33.93	–	–
99	103	30.66	–	–
103	104	43.89	–	–
104	н113	14.74	–	–
н113	н114	10.78	–	–

н114	н115	20.30	–	–
н115	105	14.15	–	–
105	106	4.50	–	–
106	107	8.22	–	–
107	108	0.74	–	–
108	109	4.94	–	–
109	110	0.29	–	–
110	95	2.26	–	–

3. Сведения о характеристиках уточняемого земельного участка с кадастровым номером 59:13:0260107:21

№ п/п	Наименование характеристики	Значение характеристики
1	2	3
1.	Адрес земельного участка	–
1.1	Сведения о местоположении земельного участка (при отсутствии адреса) в структурированном в соответствии с федеральной информационной адресной системой виде	–
1.2	Дополнительные сведения о местоположении земельного участка	–
2.	Площадь земельного участка ± величина предельной погрешности определения (вычисления) площади ($P \pm \Delta P$), м ²	2587 кв.м ± 10.51 кв.м
3.	Формула, примененная для вычисления предельной погрешности определения площади земельного участка с подставленными значениями (ΔP), м ²	$\Delta P = 2 * 0.10 * \sqrt{2587} * \sqrt{((1 + 1.44^2)/(2 * 1.44))} = 10.51$
4.	Площадь земельного участка согласно сведениям Единого государственного реестра недвижимости ($P_{\text{кад}}$), м ²	2599
5.	Оценка расхождения P и $P_{\text{кад}}$ ($P - P_{\text{кад}}$), м ²	12
6.	Предельные минимальный и максимальный размеры земельного участка ($P_{\text{мин}}$ и $P_{\text{макс}}$), м ²	700 2500

7.	Кадастровый номер или иной государственный учетный номер (инвентарный) объекта недвижимости, расположенного на земельном участке	59:13:0260107:36
8.	Вид (виды) разрешенного использования	Для ведения личного подсобного хозяйства (приусадебный земельный участок)
8.1	Дополнительные сведения об использовании земельного участка	—
9.	Сведения о земельных участках (землях общего пользования, территории общего пользования), посредством которых обеспечивается доступ	земли (земельные участки) общего пользования
10.	Иные сведения	<p>Площадь земельного участка - 2599 кв.м.</p> <p>Вид разрешенного использования - Для ведения личного подсобного хозяйства</p> <p>Объект недвижимости находится в границах территориальной зоны Ж-1 (ЗОНА ЗАСТРОЙКИ ИНДИВИДУАЛЬНЫМИ ЖИЛЫМИ ДОМАМИ, МАЛОЭТАЖНЫМИ МНОГОКВАРТИРНЫМИ ЖИЛЫМИ ДОМАМИ И ДОМАМИ БЛОКИРОВАННОЙ ЗАСТРОЙКИ). Предельный минимальный размер земельного участка 700 кв.м., максимальный - 2500 кв.м.</p> <p>Объекты капитального строительства - 59:13:0260107:36</p> <p>Границы сформированы по фактическому землепользованию. Цифровой ортофотоплан масштаба 1:2000, изготовленный Уральским филиалом ФГУП «Госземкадастръемка – ВИСХАГИ» - 2001г, АФС – 1999г. подтверждает местоположение границ земельных участков, существующих на местности пятнадцать лет и более.</p>

4. Пояснения к сведениям об уточняемом земельном участке с кадастровым номером: 59:13:0260107:21

1.

-

Сведения об уточняемых земельных участках, необходимые для исправления реестровых ошибок в сведениях о местоположении их границ

1. Сведения о характерных точках границ уточняемого земельного участка с кадастровым номером 59:13:0260107:22

Система координат МСК-59, зона 2

Зона № 2

Обозначение характерных точек границ	Координаты, м				Метод определения координат	Формулы, примененные для расчета средней квадратической погрешности определения координат характерных точек границ (Mt), с подставленными в такие формулы значениями и итоговые (вычисленные) значения Mt, м	Описание закрепления точки
	содержатся в Едином государственном реестре недвижимости		определены в ходе выполнения комплексных кадастровых работ				
	X	Y	X	Y			
1	2	3	4	5	6	7	8
102	39555 7.12	21924 61.36	39555 7.12	21924 61.36	Метод спутниковых геодезических измерений (определений)	$Mt = \sqrt{(0.07^2 + 0.07^2)} = 0.10$	–
125	39555 8.60	21924 65.58	–	–	Метод спутниковых геодезических измерений (определений)	$Mt = \sqrt{(0.07^2 + 0.07^2)} = 0.10$	–
124	39556 1.08	21924 64.64	–	–	Метод спутниковых геодезических измерений (определений)	$Mt = \sqrt{(0.07^2 + 0.07^2)} = 0.10$	–
н116	–	–	39555 9.38	21924 65.73	Метод спутниковых геодезических измерений (определений)	$Mt = \sqrt{(0.07^2 + 0.07^2)} = 0.10$	–
н30	–	–	39556 1.44	21924 65.87	Метод спутниковых геодезических измерений (определений)	$Mt = \sqrt{(0.07^2 + 0.07^2)} = 0.10$	–

					измерений (определений)		
18	39556 7.44	21924 81.46	39556 7.44	21924 81.46	Метод спутниковых геодезических измерений (определений)	$Mt=\sqrt{(0.07^2+0.07^2)}=$ 0.10	–
н117	–	–	39557 0.09	21924 88.46	Метод спутниковых геодезических измерений (определений)	$Mt=\sqrt{(0.07^2+0.07^2)}=$ 0.10	–
111	39557 0.73	21924 90.16	39557 0.73	21924 90.16	Метод спутниковых геодезических измерений (определений)	$Mt=\sqrt{(0.07^2+0.07^2)}=$ 0.10	–
112	39557 1.54	21924 92.29	39557 1.54	21924 92.29	Метод спутниковых геодезических измерений (определений)	$Mt=\sqrt{(0.07^2+0.07^2)}=$ 0.10	–
113	39553 7.80	21925 00.27	39553 7.80	21925 00.27	Метод спутниковых геодезических измерений (определений)	$Mt=\sqrt{(0.07^2+0.07^2)}=$ 0.10	–
114	39550 9.05	21925 09.81	39550 9.05	21925 09.81	Метод спутниковых геодезических измерений (определений)	$Mt=\sqrt{(0.07^2+0.07^2)}=$ 0.10	–
115	39550 9.56	21925 11.16	39550 9.56	21925 11.16	Метод спутниковых геодезических измерений (определений)	$Mt=\sqrt{(0.07^2+0.07^2)}=$ 0.10	–
116	39550 3.31	21925 13.51	39550 3.31	21925 13.51	Метод спутниковых геодезических измерений (определений)	$Mt=\sqrt{(0.07^2+0.07^2)}=$ 0.10	–
222	39550 3.20	21925 13.22	–	–	Метод спутниковых	$Mt=\sqrt{(0.07^2+0.07^2)}=$ 0.10	–

					геодезических измерений (определений)		
223	39549 1.42	21925 16.94	–	–	Метод спутниковых геодезических измерений (определений)	$Mt=\sqrt{(0.07^2+0.07^2)}=0.10$	–
н118	–	–	39549 2.04	21925 16.94	Метод спутниковых геодезических измерений (определений)	$Mt=\sqrt{(0.07^2+0.07^2)}=0.10$	–
224	39548 6.17	21925 18.93	39548 6.17	21925 18.93	Метод спутниковых геодезических измерений (определений)	$Mt=\sqrt{(0.07^2+0.07^2)}=0.10$	–
225	39548 4.56	21925 14.69	39548 4.56	21925 14.69	Метод спутниковых геодезических измерений (определений)	$Mt=\sqrt{(0.07^2+0.07^2)}=0.10$	–
226	39548 1.61	21925 07.82	–	–	Метод спутниковых геодезических измерений (определений)	$Mt=\sqrt{(0.07^2+0.07^2)}=0.10$	–
227	39547 7.89	21925 08.94	–	–	Метод спутниковых геодезических измерений (определений)	$Mt=\sqrt{(0.07^2+0.07^2)}=0.10$	–
216	39547 3.10	21924 96.89	–	–	Метод спутниковых геодезических измерений (определений)	$Mt=\sqrt{(0.07^2+0.07^2)}=0.10$	–
217	39549 4.20	21924 88.15	–	–	Метод спутниковых геодезических измерений (определений)	$Mt=\sqrt{(0.07^2+0.07^2)}=0.10$	–
218	39549	21924	–	–	Метод	$Mt=\sqrt{(0.07^2+0.07^2)}=$	–

	5.91	86.51			спутниковых геодезических измерений (определений)	0.10	
219	39550 0.11	21924 84.79	–	–	Метод спутниковых геодезических измерений (определений)	$Mt=\sqrt{(0.07^2+0.07^2)}=$ 0.10	–
220	39550 1.83	21924 84.09	–	–	Метод спутниковых геодезических измерений (определений)	$Mt=\sqrt{(0.07^2+0.07^2)}=$ 0.10	–
221	39550 1.99	21924 84.48	–	–	Метод спутниковых геодезических измерений (определений)	$Mt=\sqrt{(0.07^2+0.07^2)}=$ 0.10	–
н121	–	–	39548 2.43	21925 09.60	Метод спутниковых геодезических измерений (определений)	$Mt=\sqrt{(0.07^2+0.07^2)}=$ 0.10	–
н122	–	–	39547 8.07	21925 09.34	Метод спутниковых геодезических измерений (определений)	$Mt=\sqrt{(0.07^2+0.07^2)}=$ 0.10	–
н115	–	–	39547 3.24	21924 96.30	Метод спутниковых геодезических измерений (определений)	$Mt=\sqrt{(0.07^2+0.07^2)}=$ 0.10	–
н114	–	–	39549 1.99	21924 88.52	Метод спутниковых геодезических измерений (определений)	$Mt=\sqrt{(0.07^2+0.07^2)}=$ 0.10	–
н113	–	–	39550 1.92	21924 84.32	Метод спутниковых геодезических измерений (определений)	$Mt=\sqrt{(0.07^2+0.07^2)}=$ 0.10	–

104	39551 5.44	21924 78.45	39551 5.44	21924 78.45	Метод спутниковых геодезических измерений (определений)	$Mt=\sqrt{(0.07^2+0.07^2)}=0.10$	–
103	39555 6.05	21924 61.80	39555 6.05	21924 61.80	Метод спутниковых геодезических измерений (определений)	$Mt=\sqrt{(0.07^2+0.07^2)}=0.10$	–
102	39555 7.12	21924 61.36	39555 7.12	21924 61.36	Метод спутниковых геодезических измерений (определений)	$Mt=\sqrt{(0.07^2+0.07^2)}=0.10$	–

2. Сведения о частях границ уточняемого земельного участка с кадастровым номером 59:13:0260107:22

Обозначение части границ		Горизонтальное проложение (S), м	Описание прохождения части границ	Сведения о согласовании местоположения границ (согласовано/спорное)
от т.	до т.			
1	2	3	4	5
102	н116	4.92	–	–
н116	н30	2.06	–	–
н30	18	16.70	–	–
18	н117	7.48	–	–
н117	111	1.82	–	–
111	112	2.28	–	–
112	113	34.67	–	–
113	114	30.29	–	–
114	115	1.44	–	–
115	116	6.68	–	–
116	н118	11.78	–	–
н118	224	6.20	–	–
224	225	4.54	–	–

225	н121	5.52	–	–
н121	н122	4.37	–	–
н122	н115	13.91	–	–
н115	н114	20.30	–	–
н114	н113	10.78	–	–
н113	104	14.74	–	–
104	103	43.89	–	–
103	102	1.16	–	–

3. Сведения о характеристиках уточняемого земельного участка с кадастровым номером 59:13:0260107:22

№ п/п	Наименование характеристики	Значение характеристики
1	2	3
1.	Адрес земельного участка	–
1.1	Сведения о местоположении земельного участка (при отсутствии адреса) в структурированном в соответствии с федеральной информационной адресной системой виде	–
1.2	Дополнительные сведения о местоположении земельного участка	–
2.	Площадь земельного участка ± величина предельной погрешности определения (вычисления) площади ($P \pm \Delta P$), м ²	2624 кв.м ± 10.97 кв.м
3.	Формула, примененная для вычисления предельной погрешности определения площади земельного участка с подставленными значениями (ΔP), м ²	$\Delta P = 2 * 0.10 * \sqrt{2624} * \sqrt{((1 + 1.71^2)/(2 * 1.71))} = 10.97$
4.	Площадь земельного участка согласно сведениям Единого государственного реестра недвижимости ($P_{\text{кад}}$), м ²	2608
5.	Оценка расхождения P и $P_{\text{кад}}$ ($P - P_{\text{кад}}$), м ²	16
6.	Предельные минимальный и максимальный размеры земельного участка ($P_{\text{мин}}$ и $P_{\text{макс}}$), м ²	700 2500

7.	Кадастровый номер или иной государственный учетный номер (инвентарный) объекта недвижимости, расположенного на земельном участке	59:13:0260107:37
8.	Вид (виды) разрешенного использования	Для ведения личного подсобного хозяйства (приусадебный земельный участок)
8.1	Дополнительные сведения об использовании земельного участка	—
9.	Сведения о земельных участках (землях общего пользования, территории общего пользования), посредством которых обеспечивается доступ	земли (земельные участки) общего пользования
10.	Иные сведения	<p>Площадь земельного участка - 2608 кв.м.</p> <p>Вид разрешенного использования - Для ведения личного подсобного хозяйства</p> <p>Объект недвижимости находится в границах территориальной зоны Ж-1 (ЗОНА ЗАСТРОЙКИ ИНДИВИДУАЛЬНЫМИ ЖИЛЫМИ ДОМАМИ, МАЛОЭТАЖНЫМИ МНОГОКВАРТИРНЫМИ ЖИЛЫМИ ДОМАМИ И ДОМАМИ БЛОКИРОВАННОЙ ЗАСТРОЙКИ). Предельный минимальный размер земельного участка 700 кв.м., максимальный - 2500 кв.м.</p> <p>Объекты капитального строительства - 59:13:0260107:37</p> <p>Границы сформированы по фактическому землепользованию. Цифровой ортофотоплан масштаба 1:2000, изготовленный Уральским филиалом ФГУП «Госземкадастръёмка – ВИСХАГИ» - 2001г, АФС – 1999г. подтверждает местоположение границ земельных участков, существующих на местности пятнадцать лет и более.</p>

4. Пояснения к сведениям об уточняемом земельном участке с кадастровым номером: 59:13:0260107:22

1.

-

Сведения об уточняемых земельных участках, необходимые для исправления реестровых ошибок в сведениях о местоположении их границ

1. Сведения о характерных точках границ уточняемого земельного участка с кадастровым номером 59:13:0260107:23

Система координат МСК-59, зона 2

Зона № 2

Обозначение характерных точек границ	Координаты, м				Метод определения координат	Формулы, примененные для расчета средней квадратической погрешности определения координат характерных точек границ (Mt), с подставленными в такие формулы значениями и итоговые (вычисленные) значения Mt, м	Описание закрепления точки
	содержатся в Едином государственном реестре недвижимости		определены в ходе выполнения комплексных кадастровых работ				
	X	Y	X	Y			
1	2	3	4	5	6	7	8
12	39564 9.88	21924 28.51	39564 9.88	21924 28.51	Метод спутниковых геодезических измерений (определений)	$Mt = \sqrt{(0.07^2 + 0.07^2)} = 0.10$	–
27	39564 4.78	21924 30.42	39564 4.78	21924 30.42	Метод спутниковых геодезических измерений (определений)	$Mt = \sqrt{(0.07^2 + 0.07^2)} = 0.10$	–
26	39564 0.12	21924 32.16	39564 0.12	21924 32.16	Метод спутниковых геодезических измерений (определений)	$Mt = \sqrt{(0.07^2 + 0.07^2)} = 0.10$	–
25	39563 7.61	21924 33.19	39563 7.61	21924 33.19	Метод спутниковых геодезических измерений (определений)	$Mt = \sqrt{(0.07^2 + 0.07^2)} = 0.10$	–
24	39563 7.65	21924 33.40	39563 7.65	21924 33.40	Метод спутниковых геодезических измерений (определений)	$Mt = \sqrt{(0.07^2 + 0.07^2)} = 0.10$	–

					измерений (определений)		
23	39562 4.85	21924 37.96	39562 4.85	21924 37.96	Метод спутниковых геодезических измерений (определений)	$Mt=\sqrt{(0.07^2+0.07^2)}=$ 0.10	–
22	39562 4.82	21924 37.89	39562 4.82	21924 37.89	Метод спутниковых геодезических измерений (определений)	$Mt=\sqrt{(0.07^2+0.07^2)}=$ 0.10	–
21	39562 0.16	21924 39.72	39562 0.16	21924 39.72	Метод спутниковых геодезических измерений (определений)	$Mt=\sqrt{(0.07^2+0.07^2)}=$ 0.10	–
20	39562 0.42	21924 40.38	39562 0.42	21924 40.38	Метод спутниковых геодезических измерений (определений)	$Mt=\sqrt{(0.07^2+0.07^2)}=$ 0.10	–
19	39558 4.25	21924 55.64	39558 4.25	21924 55.64	Метод спутниковых геодезических измерений (определений)	$Mt=\sqrt{(0.07^2+0.07^2)}=$ 0.10	–
124	39556 1.08	21924 64.64	–	–	Метод спутниковых геодезических измерений (определений)	$Mt=\sqrt{(0.07^2+0.07^2)}=$ 0.10	–
125	39555 8.60	21924 65.58	–	–	Метод спутниковых геодезических измерений (определений)	$Mt=\sqrt{(0.07^2+0.07^2)}=$ 0.10	–
н30	–	–	39556 1.44	21924 65.87	Метод спутниковых геодезических измерений (определений)	$Mt=\sqrt{(0.07^2+0.07^2)}=$ 0.10	–
н116	–	–	39555 9.38	21924 65.73	Метод спутниковых	$Mt=\sqrt{(0.07^2+0.07^2)}=$ 0.10	–

					геодезических измерений (определений)		
102	39555 7.12	21924 61.36	39555 7.12	21924 61.36	Метод спутниковых геодезических измерений (определений)	$Mt=\sqrt{(0.07^2+0.07^2)}=0.10$	–
101	39555 3.39	21924 50.68	39555 3.39	21924 50.68	Метод спутниковых геодезических измерений (определений)	$Mt=\sqrt{(0.07^2+0.07^2)}=0.10$	–
118	39562 0.40	21924 21.01	39562 0.40	21924 21.01	Метод спутниковых геодезических измерений (определений)	$Mt=\sqrt{(0.07^2+0.07^2)}=0.10$	–
119	39562 6.03	21924 19.03	39562 6.03	21924 19.03	Метод спутниковых геодезических измерений (определений)	$Mt=\sqrt{(0.07^2+0.07^2)}=0.10$	–
120	39563 8.18	21924 14.29	39563 8.18	21924 14.29	Метод спутниковых геодезических измерений (определений)	$Mt=\sqrt{(0.07^2+0.07^2)}=0.10$	–
121	39563 8.03	21924 13.86	39563 8.03	21924 13.86	Метод спутниковых геодезических измерений (определений)	$Mt=\sqrt{(0.07^2+0.07^2)}=0.10$	–
122	39564 3.72	21924 12.08	39564 3.72	21924 12.08	Метод спутниковых геодезических измерений (определений)	$Mt=\sqrt{(0.07^2+0.07^2)}=0.10$	–
123	39564 6.23	21924 18.77	–	–	Метод спутниковых геодезических измерений (определений)	$Mt=\sqrt{(0.07^2+0.07^2)}=0.10$	–
117	–	–	39564	21924	Метод	$Mt=\sqrt{(0.07^2+0.07^2)}=$	–

			4.11	11.96	спутниковых геодезических измерений (определений)	0.10	
12	39564 9.88	21924 28.51	39564 9.88	21924 28.51	Метод спутниковых геодезических измерений (определений)	$Mt=\sqrt{(0.07^2+0.07^2)}=$ 0.10	–

2. Сведения о частях границ уточняемого земельного участка с кадастровым номером 59:13:0260107:23

Обозначение части границ		Горизонтальное проложение (S), м	Описание прохождения части границ	Сведения о согласовании местоположения границ (согласовано/спорное)
от г.	до г.			
1	2	3	4	5
12	27	5.45	–	–
27	26	4.97	–	–
26	25	2.71	–	–
25	24	0.21	–	–
24	23	13.59	–	–
23	22	0.08	–	–
22	21	5.01	–	–
21	20	0.71	–	–
20	19	39.26	–	–
19	н30	25.00	–	–
н30	н116	2.06	–	–
н116	102	4.92	–	–
102	101	11.31	–	–
101	118	73.28	–	–
118	119	5.97	–	–
119	120	13.04	–	–
120	121	0.46	–	–

121	122	5.96	–	–
122	117	0.41	–	–
117	12	17.53	–	–

3. Сведения о характеристиках уточняемого земельного участка с кадастровым номером 59:13:0260107:23

№ п/п	Наименование характеристики	Значение характеристики
1	2	3
1.	Адрес земельного участка	–
1.1	Сведения о местоположении земельного участка (при отсутствии адреса) в структурированном в соответствии с федеральной информационной адресной системой виде	–
1.2	Дополнительные сведения о местоположении земельного участка	–
2.	Площадь земельного участка ± величина предельной погрешности определения (вычисления) площади ($P \pm \Delta P$), м ²	1705 кв.м ± 8.95 кв.м
3.	Формула, примененная для вычисления предельной погрешности определения площади земельного участка с подставленными значениями (ΔP), м ²	$\Delta P = 2 * 0.10 * \sqrt{1705} * \sqrt{((1 + 1.79^2)/(2 * 1.79))} = 8.95$
4.	Площадь земельного участка согласно сведениям Единого государственного реестра недвижимости ($P_{\text{кад}}$), м ²	1686
5.	Оценка расхождения P и $P_{\text{кад}}$ ($P - P_{\text{кад}}$), м ²	19
6.	Предельные минимальный и максимальный размеры земельного участка ($P_{\text{мин}}$ и $P_{\text{макс}}$), м ²	700 2500
7.	Кадастровый номер или иной государственный учетный номер (инвентарный) объекта недвижимости, расположенного на земельном участке	59:13:0260107:43, 59:13:0000000:3503
8.	Вид (виды) разрешенного использования	Для ведения личного подсобного хозяйства (приусадебный земельный участок)
8.1	Дополнительные сведения об использовании земельного участка	–

9.	Сведения о земельных участках (землях общего пользования, территории общего пользования), посредством которых обеспечивается доступ	земли (земельные участки) общего пользования
10.	Иные сведения	<p>Площадь земельного участка - 1686 кв.м.</p> <p>Вид разрешенного использования -Для ведения личного подсобного хозяйства</p> <p>Объект недвижимости находится в границах территориальной зоны Ж-1 (ЗОНА ЗАСТРОЙКИ ИНДИВИДУАЛЬНЫМИ ЖИЛЫМИ ДОМАМИ, МАЛОЭТАЖНЫМИ МНОГОКВАРТИРНЫМИ ЖИЛЫМИ ДОМАМИ И ДОМАМИ БЛОКИРОВАННОЙ ЗАСТРОЙКИ). Предельный минимальный размер земельного участка 700 кв.м., максимальный - 2500 кв.м.</p> <p>Объекты капитального строительства - 59:13:0000000:3503, 59:13:0260107:43</p> <p>Границы сформированы по фактическому землепользованию. Цифровой ортофотоплан масштаба 1:2000, изготовленный Уральским филиалом ФГУП «Госземкадастръёмка – ВИСХАГИ» - 2001г, АФС – 1999г. подтверждает местоположение границ земельных участков, существующих на местности пятнадцать лет и более.</p>
4. Пояснения к сведениям об уточняемом земельном участке с кадастровым номером: <u>59:13:0260107:23</u>		
1.	–	

Сведения об уточняемых земельных участках, необходимые для исправления реестровых ошибок в сведениях о местоположении их границ

1. Сведения о характерных точках границ уточняемого земельного участка с кадастровым номером 59:13:0260107:24

Система координат МСК-59, зона 2

Зона № 2

Обозначение характерных точек границ	Координаты, м				Метод определения координат	Формулы, примененные для расчета средней квадратической погрешности определения координат характерных точек границ (Mt), с подставленными в такие формулы значениями и итоговые (вычисленные) значения Mt, м	Описание закрепления точки
	содержатся в Едином государственном реестре недвижимости		определены в ходе выполнения комплексных кадастровых работ				
	X	Y	X	Y			
1	2	3	4	5	6	7	8
123	39562 9.49	21923 75.09	39562 9.49	21923 75.09	Метод спутниковых геодезических измерений (определений)	$Mt = \sqrt{(0.07^2 + 0.07^2)} = 0.10$	–
124	39563 3.25	21923 84.37	39563 3.25	21923 84.37	Метод спутниковых геодезических измерений (определений)	$Mt = \sqrt{(0.07^2 + 0.07^2)} = 0.10$	–
125	39561 9.92	21923 89.65	39561 9.92	21923 89.65	Метод спутниковых геодезических измерений (определений)	$Mt = \sqrt{(0.07^2 + 0.07^2)} = 0.10$	–
126	39562 0.12	21923 90.09	39562 0.12	21923 90.09	Метод спутниковых геодезических измерений (определений)	$Mt = \sqrt{(0.07^2 + 0.07^2)} = 0.10$	–
127	39561 4.88	21923 92.50	39561 4.88	21923 92.50	Метод спутниковых геодезических измерений (определений)	$Mt = \sqrt{(0.07^2 + 0.07^2)} = 0.10$	–

					измерений (определений)		
128	39561 2.24	21923 93.57	39561 2.24	21923 93.57	Метод спутниковых геодезических измерений (определений)	$Mt=\sqrt{(0.07^2+0.07^2)}=$ 0.10	–
129	39560 9.41	21923 94.56	39560 9.41	21923 94.56	Метод спутниковых геодезических измерений (определений)	$Mt=\sqrt{(0.07^2+0.07^2)}=$ 0.10	–
130	39560 5.00	21923 96.10	39560 5.00	21923 96.10	Метод спутниковых геодезических измерений (определений)	$Mt=\sqrt{(0.07^2+0.07^2)}=$ 0.10	–
131	39560 5.12	21923 96.43	39560 5.12	21923 96.43	Метод спутниковых геодезических измерений (определений)	$Mt=\sqrt{(0.07^2+0.07^2)}=$ 0.10	–
132	39554 4.14	21924 27.18	39554 4.14	21924 27.18	Метод спутниковых геодезических измерений (определений)	$Mt=\sqrt{(0.07^2+0.07^2)}=$ 0.10	–
133	39553 8.76	21924 14.83	39553 8.76	21924 14.83	Метод спутниковых геодезических измерений (определений)	$Mt=\sqrt{(0.07^2+0.07^2)}=$ 0.10	–
30	39553 7.34	21924 10.69	39553 7.34	21924 10.69	Метод спутниковых геодезических измерений (определений)	$Mt=\sqrt{(0.07^2+0.07^2)}=$ 0.10	–
29	39556 4.73	21923 99.33	39556 4.73	21923 99.33	Метод спутниковых геодезических измерений (определений)	$Mt=\sqrt{(0.07^2+0.07^2)}=$ 0.10	–
28	39558 7.73	21923 89.05	39558 7.73	21923 89.05	Метод спутниковых	$Mt=\sqrt{(0.07^2+0.07^2)}=$ 0.10	–

					геодезических измерений (определений)		
142	39559 7.43	21923 84.71	–	–	Метод спутниковых геодезических измерений (определений)	$Mt=\sqrt{(0.07^2+0.07^2)}=0.10$	–
141	39559 7.11	21923 84.05	–	–	Метод спутниковых геодезических измерений (определений)	$Mt=\sqrt{(0.07^2+0.07^2)}=0.10$	–
140	39560 1.55	21923 81.86	–	–	Метод спутниковых геодезических измерений (определений)	$Mt=\sqrt{(0.07^2+0.07^2)}=0.10$	–
139	39561 1.42	21923 77.51	–	–	Метод спутниковых геодезических измерений (определений)	$Mt=\sqrt{(0.07^2+0.07^2)}=0.10$	–
138	39561 1.08	21923 76.74	–	–	Метод спутниковых геодезических измерений (определений)	$Mt=\sqrt{(0.07^2+0.07^2)}=0.10$	–
137	39561 3.33	21923 75.77	–	–	Метод спутниковых геодезических измерений (определений)	$Mt=\sqrt{(0.07^2+0.07^2)}=0.10$	–
136	39562 0.95	21923 72.52	–	–	Метод спутниковых геодезических измерений (определений)	$Mt=\sqrt{(0.07^2+0.07^2)}=0.10$	–
135	39562 6.42	21923 70.18	–	–	Метод спутниковых геодезических измерений (определений)	$Mt=\sqrt{(0.07^2+0.07^2)}=0.10$	–
134	39562	21923	–	–	Метод	$Mt=\sqrt{(0.07^2+0.07^2)}=$	–

	8.65	75.69			спутниковых геодезических измерений (определений)	0.10	
н35	–	–	39559 9.28	21923 83.38	Метод спутниковых геодезических измерений (определений)	$Mt=\sqrt{(0.07^2+0.07^2)}=0.10$	–
н34	–	–	39560 8.53	21923 78.96	Метод спутниковых геодезических измерений (определений)	$Mt=\sqrt{(0.07^2+0.07^2)}=0.10$	–
н33	–	–	39561 0.94	21923 77.92	Метод спутниковых геодезических измерений (определений)	$Mt=\sqrt{(0.07^2+0.07^2)}=0.10$	–
н32	–	–	39562 1.30	21923 73.06	Метод спутниковых геодезических измерений (определений)	$Mt=\sqrt{(0.07^2+0.07^2)}=0.10$	–
н31	–	–	39562 7.40	21923 70.41	Метод спутниковых геодезических измерений (определений)	$Mt=\sqrt{(0.07^2+0.07^2)}=0.10$	–
123	39562 9.49	21923 75.09	39562 9.49	21923 75.09	Метод спутниковых геодезических измерений (определений)	$Mt=\sqrt{(0.07^2+0.07^2)}=0.10$	–

2. Сведения о частях границ уточняемого земельного участка с кадастровым номером 59:13:0260107:24

Обозначение части границ		Горизонтальное проложение (S), м	Описание прохождения части границ	Сведения о согласовании местоположения границ (согласовано/спорное)
от т.	до т.			
1	2	3	4	5
123	124	10.01	–	–

124	125	14.34	–	–
125	126	0.48	–	–
126	127	5.77	–	–
127	128	2.85	–	–
128	129	3.00	–	–
129	130	4.67	–	–
130	131	0.35	–	–
131	132	68.29	–	–
132	133	13.47	–	–
133	30	4.38	–	–
30	29	29.65	–	–
29	28	25.19	–	–
28	н35	12.87	–	–
н35	н34	10.25	–	–
н34	н33	2.62	–	–
н33	н32	11.44	–	–
н32	н31	6.65	–	–
н31	123	5.13	–	–

3. Сведения о характеристиках уточняемого земельного участка с кадастровым номером 59:13:0260107:24

№ п/п	Наименование характеристики	Значение характеристики
1	2	3
1.	Адрес земельного участка	–
1.1	Сведения о местоположении земельного участка (при отсутствии адреса) в структурированном в соответствии с федеральной информационной адресной системой виде	–
1.2	Дополнительные сведения о местоположении земельного участка	–

2.	Площадь земельного участка \pm величина предельной погрешности определения (вычисления) площади ($P \pm \Delta P$), м ²	1520 кв.м \pm 8.33 кв.м
3.	Формула, примененная для вычисления предельной погрешности определения площади земельного участка с подставленными значениями (ΔP), м ²	$\Delta P = 2 * 0.10 * \sqrt{1520} * \sqrt{((1 + 1.69^2)/(2 * 1.69))} = 8.33$
4.	Площадь земельного участка согласно сведениям Единого государственного реестра недвижимости ($P_{\text{кад}}$), м ²	1530
5.	Оценка расхождения P и $P_{\text{кад}}$ ($P - P_{\text{кад}}$), м ²	10
6.	Предельные минимальный и максимальный размеры земельного участка ($P_{\text{мин}}$ и $P_{\text{макс}}$), м ²	700 2500
7.	Кадастровый номер или иной государственный учетный номер (инвентарный) объекта недвижимости, расположенного на земельном участке	59:13:0260107:49, 59:13:0000000:3503
8.	Вид (виды) разрешенного использования	Для ведения личного подсобного хозяйства (приусадебный земельный участок)
8.1	Дополнительные сведения об использовании земельного участка	—
9.	Сведения о земельных участках (землях общего пользования, территории общего пользования), посредством которых обеспечивается доступ	земли (земельные участки) общего пользования
10.	Иные сведения	Площадь земельного участка - 1530 кв.м. Вид разрешенного использования -Для ведения личного подсобного хозяйства Объект недвижимости находится в границах территориальной зоны Ж-1 (ЗОНА ЗАСТРОЙКИ ИНДИВИДУАЛЬНЫМИ ЖИЛЫМИ ДОМАМИ, МАЛОЭТАЖНЫМИ МНОГОКВАРТИРНЫМИ ЖИЛЫМИ ДОМАМИ И ДОМАМИ БЛОКИРОВАННОЙ ЗАСТРОЙКИ). Предельный минимальный размер земельного участка 700 кв.м., максимальный -

		<p>2500 кв.м.</p> <p>Объекты капитального строительства - 59:13:0000000:3503, 59:13:0260107:49</p> <p>Границы сформированы по фактическому землепользованию. Цифровой ортофотоплан масштаба 1:2000, изготовленный Уральским филиалом ФГУП «Госземкадастръёмка – ВИСХАГИ» - 2001г, АФС – 1999г. подтверждает местоположение границ земельных участков, существующих на местности пятнадцать лет и более.</p>
<p>4. Пояснения к сведениям об уточняемом земельном участке с кадастровым номером: <u>59:13:0260107:24</u></p>		
1.	-	

**Описание местоположения зданий, сооружений,
объектов незавершенного строительства на земельном участке**

1. Сведения о характерных точках контура объекта недвижимости с кадастровым номером 59:13:0260107:30

Система координат МСК-59, зона 2

Зона № 2

Обозначение характерных точек контура	Содержатся в Едином государственном реестре недвижимости			Определены в ходе выполнения комплексных кадастровых работ			Метод определения координат	Формулы, примененные для расчета средней квадратической погрешности определения координат характерных точек (M_t), м, с подставленными в такие формулы значениями и итоговые (вычисленные) значения M_t , м
	Координаты , м		Радиус, с, м	Координаты , м		Радиус, м		
	X	Y	R	X	Y	R		
1	2	3	4	5	6	7	8	9
н252	–	–	–	3953 89.69	2192 264.0 1	–	Метод спутниковых геодезически х измерений (определений)	$M_t = \sqrt{(0.07^2 + 0.07^2)} = 0.10$
н253	–	–	–	3953 95.41	2192 262.1 2	–	Метод спутниковых геодезически х измерений (определений)	$M_t = \sqrt{(0.07^2 + 0.07^2)} = 0.10$
н254	–	–	–	3953 97.92	2192 269.8 4	–	Метод спутниковых геодезически х измерений	$M_t = \sqrt{(0.07^2 + 0.07^2)} = 0.10$

							(определений)	
н255	–	–	–	3953 92.12	2192 271.7 3	–	Метод спутниковых геодезических измерений (определений)	$Mt=\sqrt{(0.07^2+0.07^2)}=0.10$
н252	–	–	–	3953 89.69	2192 264.0 1	–	Метод спутниковых геодезических измерений (определений)	$Mt=\sqrt{(0.07^2+0.07^2)}=0.10$

2. Сведения о характеристиках объекта недвижимости с кадастровым номером 59:13:0260107:30

№ п/п	Наименование характеристики	Значение характеристики
1	2	3
1.	Вид объекта недвижимости	Здание
2.	Ранее присвоенный государственный учетный номер (инвентарный) здания, сооружения, объекта незавершенного строительства	–
3.	Кадастровый номер земельного участка (земельных участков), в границах которого (которых) расположены здание, сооружение, объект незавершенного строительства	59:13:0260107:14
4.	Уникальный учетный номер кадастрового квартала, в границах которого расположены здание, сооружение, объект незавершенного строительства	59:13:0260107
5.	Адрес здания, сооружения, объекта незавершенного строительства	Пермский край, Бардымский р-н, Краснояр 1 с, Ленина ул, 118 д
5.1	Сведения о местоположении здания, сооружения, объекта незавершенного строительства (при отсутствии адреса) в структурированном в соответствии с федеральной информационной адресной системой виде	–
5.2	Дополнительные сведения о местоположении	–
6.	Иные сведения	–

3. Пояснения к сведениям об объекте недвижимости с кадастровым номером

59:13:0260107:30

1.

–

**Описание местоположения зданий, сооружений,
объектов незавершенного строительства на земельном участке**

1. Сведения о характерных точках контура объекта недвижимости с кадастровым номером 59:13:0260107:31

Система координат МСК-59, зона 2

Зона № 2

Обозначение характерных точек контура	Содержатся в Едином государственном реестре недвижимости			Определены в ходе выполнения комплексных кадастровых работ			Метод определения координат	Формулы, примененные для расчета средней квадратической погрешности определения координат характерных точек (M_t), м, с подставленными в такие формулы значениями и итоговые (вычисленные) значения M_t , м
	Координаты , м		Радиус, с, м	Координаты , м		Радиус, м		
	X	Y	R	X	Y	R		
1	2	3	4	5	6	7	8	9
н256	–	–	–	3954 39.83	2192 247.2 1	–	Метод спутниковых геодезически х измерений (определений)	$M_t = \sqrt{(0.07^2 + 0.07^2)} = 0.10$
н257	–	–	–	3954 42.28	2192 255.4 6	–	Метод спутниковых геодезически х измерений (определений)	$M_t = \sqrt{(0.07^2 + 0.07^2)} = 0.10$
н258	–	–	–	3954 34.06	2192 257.7 4	–	Метод спутниковых геодезически х измерений	$M_t = \sqrt{(0.07^2 + 0.07^2)} = 0.10$

							(определений)	
н259	–	–	–	3954 31.65	2192 249.6 3	–	Метод спутниковых геодезических измерений (определений)	$Mt=\sqrt{(0.07^2+0.07^2)}=0.10$
н256	–	–	–	3954 39.83	2192 247.2 1	–	Метод спутниковых геодезических измерений (определений)	$Mt=\sqrt{(0.07^2+0.07^2)}=0.10$

2. Сведения о характеристиках объекта недвижимости с кадастровым номером 59:13:0260107:31

№ п/п	Наименование характеристики	Значение характеристики
1	2	3
1.	Вид объекта недвижимости	Здание
2.	Ранее присвоенный государственный учетный номер (инвентарный) здания, сооружения, объекта незавершенного строительства	–
3.	Кадастровый номер земельного участка (земельных участков), в границах которого (которых) расположены здание, сооружение, объект незавершенного строительства	59:13:0260107:13
4.	Уникальный учетный номер кадастрового квартала, в границах которого расположены здание, сооружение, объект незавершенного строительства	59:13:0260107
5.	Адрес здания, сооружения, объекта незавершенного строительства	Пермский край, Бардымский р-н, Краснояр 1 с, Ленина ул, 120 д
5.1	Сведения о местоположении здания, сооружения, объекта незавершенного строительства (при отсутствии адреса) в структурированном в соответствии с федеральной информационной адресной системой виде	–
5.2	Дополнительные сведения о местоположении	–
6.	Иные сведения	–

3. Пояснения к сведениям об объекте недвижимости с кадастровым номером

59:13:0260107:31

1.

–

**Описание местоположения зданий, сооружений,
объектов незавершенного строительства на земельном участке**

1. Сведения о характерных точках контура объекта недвижимости с кадастровым номером 59:13:0260107:32

Система координат МСК-59, зона 2

Зона № 2

Обозначение характерных точек контура	Содержатся в Едином государственном реестре недвижимости			Определены в ходе выполнения комплексных кадастровых работ			Метод определения координат	Формулы, примененные для расчета средней квадратической погрешности определения координат характерных точек (M_t), м, с подставленными в такие формулы значениями и итоговые (вычисленные) значения M_t , м
	Координаты, м		Радиус, м	Координаты, м		Радиус, м		
	X	Y	R	X	Y	R		
1	2	3	4	5	6	7	8	9
н260	–	–	–	3954 73.28	2192 236.1 8	–	Метод спутниковых геодезических измерений (определений)	$M_t = \sqrt{(0.07^2 + 0.07^2)} = 0.10$
н261	–	–	–	3954 75.33	2192 244.5 6	–	Метод спутниковых геодезических измерений (определений)	$M_t = \sqrt{(0.07^2 + 0.07^2)} = 0.10$
н262	–	–	–	3954 69.55	2192 245.9 7	–	Метод спутниковых геодезических измерений	$M_t = \sqrt{(0.07^2 + 0.07^2)} = 0.10$

							(определений)	
н263	–	–	–	3954 67.51	2192 237.58	–	Метод спутниковых геодезических измерений (определений)	$Mt=\sqrt{(0.07^2+0.07^2)}=0.10$
н260	–	–	–	3954 73.28	2192 236.18	–	Метод спутниковых геодезических измерений (определений)	$Mt=\sqrt{(0.07^2+0.07^2)}=0.10$

2. Сведения о характеристиках объекта недвижимости с кадастровым номером 59:13:0260107:32

№ п/п	Наименование характеристики	Значение характеристики
1	2	3
1.	Вид объекта недвижимости	Здание
2.	Ранее присвоенный государственный учетный номер (инвентарный) здания, сооружения, объекта незавершенного строительства	–
3.	Кадастровый номер земельного участка (земельных участков), в границах которого (которых) расположены здание, сооружение, объект незавершенного строительства	59:13:0260107:12
4.	Уникальный учетный номер кадастрового квартала, в границах которого расположены здание, сооружение, объект незавершенного строительства	59:13:0260107
5.	Адрес здания, сооружения, объекта незавершенного строительства	Пермский край, Бардымский р-н, Краснояр 1 с, Ленина ул, 122 д
5.1	Сведения о местоположении здания, сооружения, объекта незавершенного строительства (при отсутствии адреса) в структурированном в соответствии с федеральной информационной адресной системой виде	–
5.2	Дополнительные сведения о местоположении	–
6.	Иные сведения	–

3. Пояснения к сведениям об объекте недвижимости с кадастровым номером

59:13:0260107:32

1.

–

**Описание местоположения зданий, сооружений,
объектов незавершенного строительства на земельном участке**

1. Сведения о характерных точках контура объекта недвижимости с кадастровым номером 59:13:0260107:35

Система координат МСК-59, зона 2

Зона № 2

Обозначение характерных точек контура	Содержатся в Едином государственном реестре недвижимости			Определены в ходе выполнения комплексных кадастровых работ			Метод определения координат	Формулы, примененные для расчета средней квадратической погрешности определения координат характерных точек (M_t), м, с подставленными в такие формулы значениями и итоговые (вычисленные) значения M_t , м
	Координаты , м		Радиус, с, м	Координаты , м		Радиус, м		
	X	Y	R	X	Y	R		
1	2	3	4	5	6	7	8	9
н264	–	–	–	3954 62.36	2192 457.1 6	–	Метод спутниковых геодезически х измерений (определений)	$M_t = \sqrt{(0.07^2 + 0.07^2)} = 0.10$
н265	–	–	–	3954 65.86	2192 465.9 1	–	Метод спутниковых геодезически х измерений (определений)	$M_t = \sqrt{(0.07^2 + 0.07^2)} = 0.10$
н266	–	–	–	3954 72.84	2192 463.1 2	–	Метод спутниковых геодезически х измерений	$M_t = \sqrt{(0.07^2 + 0.07^2)} = 0.10$

							(определений)	
н267	–	–	–	3954 69.54	2192 454.4 4	–	Метод спутниковых геодезических измерений (определений)	$Mt=\sqrt{(0.07^2+0.07^2)}=0.10$
н264	–	–	–	3954 62.36	2192 457.1 6	–	Метод спутниковых геодезических измерений (определений)	$Mt=\sqrt{(0.07^2+0.07^2)}=0.10$

2. Сведения о характеристиках объекта недвижимости с кадастровым номером 59:13:0260107:35

№ п/п	Наименование характеристики	Значение характеристики
1	2	3
1.	Вид объекта недвижимости	Здание
2.	Ранее присвоенный государственный учетный номер (инвентарный) здания, сооружения, объекта незавершенного строительства	–
3.	Кадастровый номер земельного участка (земельных участков), в границах которого (которых) расположены здание, сооружение, объект незавершенного строительства	59:13:0260107:62
4.	Уникальный учетный номер кадастрового квартала, в границах которого расположены здание, сооружение, объект незавершенного строительства	59:13:0260107
5.	Адрес здания, сооружения, объекта незавершенного строительства	Пермский край, Бардымский р-н, Краснояр 1 с, Октябрьская ул, 11 д
5.1	Сведения о местоположении здания, сооружения, объекта незавершенного строительства (при отсутствии адреса) в структурированном в соответствии с федеральной информационной адресной системой виде	–
5.2	Дополнительные сведения о местоположении	–
6.	Иные сведения	ЗУ 59:13:0260107:20 снят с учета.

3. Пояснения к сведениям об объекте недвижимости с кадастровым номером 59:13:0260107:35

1.	—
----	---

**Описание местоположения зданий, сооружений,
объектов незавершенного строительства на земельном участке**

1. Сведения о характерных точках контура объекта недвижимости с кадастровым номером 59:13:0260107:36

Система координат МСК-59, зона 2

Зона № 2

Обозначение характерных точек контура	Содержатся в Едином государственном реестре недвижимости			Определены в ходе выполнения комплексных кадастровых работ			Метод определения координат	Формулы, примененные для расчета средней квадратической погрешности определения координат характерных точек (M_t), м, с подставленными в такие формулы значениями и итоговые (вычисленные) значения M_t , м
	Координаты, м		Радиус, м	Координаты, м		Радиус, м		
	X	Y	R	X	Y	R		
1	2	3	4	5	6	7	8	9
н268	–	–	–	3954 72.16	2192 483.2 6	–	Метод спутниковых геодезических измерений (определений)	$M_t = \sqrt{(0.07^2 + 0.07^2)} = 0.10$
н269	–	–	–	3954 74.94	2192 490.2 0	–	Метод спутниковых геодезических измерений (определений)	$M_t = \sqrt{(0.07^2 + 0.07^2)} = 0.10$
н270	–	–	–	3954 83.41	2192 486.6 0	–	Метод спутниковых геодезических измерений	$M_t = \sqrt{(0.07^2 + 0.07^2)} = 0.10$

							(определений)	
н271	–	–	–	3954 80.53	2192 479.7 6	–	Метод спутниковых геодезических измерений (определений)	$Mt=\sqrt{(0.07^2+0.07^2)}=0.10$
н268	–	–	–	3954 72.16	2192 483.2 6	–	Метод спутниковых геодезических измерений (определений)	$Mt=\sqrt{(0.07^2+0.07^2)}=0.10$

2. Сведения о характеристиках объекта недвижимости с кадастровым номером 59:13:0260107:36

№ п/п	Наименование характеристики	Значение характеристики
1	2	3
1.	Вид объекта недвижимости	Здание
2.	Ранее присвоенный государственный учетный номер (инвентарный) здания, сооружения, объекта незавершенного строительства	–
3.	Кадастровый номер земельного участка (земельных участков), в границах которого (которых) расположены здание, сооружение, объект незавершенного строительства	59:13:0260107:21
4.	Уникальный учетный номер кадастрового квартала, в границах которого расположены здание, сооружение, объект незавершенного строительства	59:13:0260107
5.	Адрес здания, сооружения, объекта незавершенного строительства	Пермский край, Бардымский р-н, Краснояр 1 с, Октябрьская ул, 13 д
5.1	Сведения о местоположении здания, сооружения, объекта незавершенного строительства (при отсутствии адреса) в структурированном в соответствии с федеральной информационной адресной системой виде	–
5.2	Дополнительные сведения о местоположении	–
6.	Иные сведения	–

3. Пояснения к сведениям об объекте недвижимости с кадастровым номером
59:13:0260107:36

1.	–
----	---

**Описание местоположения зданий, сооружений,
объектов незавершенного строительства на земельном участке**

1. Сведения о характерных точках контура объекта недвижимости с кадастровым номером 59:13:0260107:37

Система координат МСК-59, зона 2

Зона № 2

Обозначение характерных точек контура	Содержатся в Едином государственном реестре недвижимости			Определены в ходе выполнения комплексных кадастровых работ			Метод определения координат	Формулы, примененные для расчета средней квадратической погрешности определения координат характерных точек (M_t), м, с подставленными в такие формулы значениями и итоговые (вычисленные) значения M_t , м
	Координаты , м		Радиус, с, м	Координаты , м		Радиус, м		
	X	Y	R	X	Y	R		
1	2	3	4	5	6	7	8	9
н272	–	–	–	3954 81.71	2192 507.4 3	–	Метод спутниковых геодезически х измерений (определений)	$M_t = \sqrt{(0.07^2 + 0.07^2)} = 0.10$
н273	–	–	–	3954 79.13	2192 499.9 4	–	Метод спутниковых геодезически х измерений (определений)	$M_t = \sqrt{(0.07^2 + 0.07^2)} = 0.10$
н274	–	–	–	3954 88.33	2192 496.7 6	–	Метод спутниковых геодезически х измерений	$M_t = \sqrt{(0.07^2 + 0.07^2)} = 0.10$

							(определений)	
н275	–	–	–	3954 90.93	2192 504.2 3	–	Метод спутниковых геодезических измерений (определений)	$Mt=\sqrt{(0.07^2+0.07^2)}=0.10$
н272	–	–	–	3954 81.71	2192 507.4 3	–	Метод спутниковых геодезических измерений (определений)	$Mt=\sqrt{(0.07^2+0.07^2)}=0.10$

2. Сведения о характеристиках объекта недвижимости с кадастровым номером 59:13:0260107:37

№ п/п	Наименование характеристики	Значение характеристики
1	2	3
1.	Вид объекта недвижимости	Здание
2.	Ранее присвоенный государственный учетный номер (инвентарный) здания, сооружения, объекта незавершенного строительства	–
3.	Кадастровый номер земельного участка (земельных участков), в границах которого (которых) расположены здание, сооружение, объект незавершенного строительства	59:13:0260107:22
4.	Уникальный учетный номер кадастрового квартала, в границах которого расположены здание, сооружение, объект незавершенного строительства	59:13:0260107
5.	Адрес здания, сооружения, объекта незавершенного строительства	Пермский край, Бардымский р-н, Краснояр 1 с, Октябрьская ул, 15 д
5.1	Сведения о местоположении здания, сооружения, объекта незавершенного строительства (при отсутствии адреса) в структурированном в соответствии с федеральной информационной адресной системой виде	–
5.2	Дополнительные сведения о местоположении	–
6.	Иные сведения	–

3. Пояснения к сведениям об объекте недвижимости с кадастровым номером 59:13:0260107:37

1.	–
----	---

**Описание местоположения зданий, сооружений,
объектов незавершенного строительства на земельном участке**

1. Сведения о характерных точках контура объекта недвижимости с кадастровым номером 59:13:0260107:38

Система координат МСК-59, зона 2

Зона № 2

Обозначение характерных точек контура	Содержатся в Едином государственном реестре недвижимости			Определены в ходе выполнения комплексных кадастровых работ			Метод определения координат	Формулы, примененные для расчета средней квадратической погрешности определения координат характерных точек (M_t), м, с подставленными в такие формулы значениями и итоговые (вычисленные) значения M_t , м
	Координаты , м		Радиус, с, м	Координаты , м		Радиус, м		
	X	Y	R	X	Y	R		
1	2	3	4	5	6	7	8	9
н276	–	–	–	3954 18.89	2192 349.4 0	–	Метод спутниковых геодезически х измерений (определений)	$M_t = \sqrt{(0.07^2 + 0.07^2)} = 0.10$
н277	–	–	–	3954 21.16	2192 354.5 1	–	Метод спутниковых геодезически х измерений (определений)	$M_t = \sqrt{(0.07^2 + 0.07^2)} = 0.10$
н278	–	–	–	3954 29.07	2192 351.0 3	–	Метод спутниковых геодезически х измерений	$M_t = \sqrt{(0.07^2 + 0.07^2)} = 0.10$

							(определений)	
н279	–	–	–	3954 26.81	2192 345.8 9	–	Метод спутниковых геодезических измерений (определений)	$Mt=\sqrt{(0.07^2+0.07^2)}=0.10$
н276	–	–	–	3954 18.89	2192 349.4 0	–	Метод спутниковых геодезических измерений (определений)	$Mt=\sqrt{(0.07^2+0.07^2)}=0.10$

2. Сведения о характеристиках объекта недвижимости с кадастровым номером 59:13:0260107:38

№ п/п	Наименование характеристики	Значение характеристики
1	2	3
1.	Вид объекта недвижимости	Здание
2.	Ранее присвоенный государственный учетный номер (инвентарный) здания, сооружения, объекта незавершенного строительства	–
3.	Кадастровый номер земельного участка (земельных участков), в границах которого (которых) расположены здание, сооружение, объект незавершенного строительства	59:13:0260107:16
4.	Уникальный учетный номер кадастрового квартала, в границах которого расположены здание, сооружение, объект незавершенного строительства	59:13:0260107
5.	Адрес здания, сооружения, объекта незавершенного строительства	Пермский край, Бардымский р-н, Краснояр 1 с, Октябрьская ул, 3 д
5.1	Сведения о местоположении здания, сооружения, объекта незавершенного строительства (при отсутствии адреса) в структурированном в соответствии с федеральной информационной адресной системой виде	–
5.2	Дополнительные сведения о местоположении	–
6.	Иные сведения	–

3. Пояснения к сведениям об объекте недвижимости с кадастровым номером

59:13:0260107:38

1.

–

**Описание местоположения зданий, сооружений,
объектов незавершенного строительства на земельном участке**

1. Сведения о характерных точках контура объекта недвижимости с кадастровым номером 59:13:0260107:39

Система координат МСК-59, зона 2

Зона № 2

Обозначение характерных точек контура	Содержатся в Едином государственном реестре недвижимости			Определены в ходе выполнения комплексных кадастровых работ			Метод определения координат	Формулы, примененные для расчета средней квадратической погрешности определения координат характерных точек (M_t), м, с подставленными в такие формулы значениями и итоговые (вычисленные) значения M_t , м
	Координаты , м		Радиус, с, м	Координаты , м		Радиус, м		
	X	Y	R	X	Y	R		
1	2	3	4	5	6	7	8	9
н284	–	–	–	3954 28.89	2192 372.6 4	–	Метод спутниковых геодезически х измерений (определений)	$M_t = \sqrt{(0.07^2 + 0.07^2)} = 0.10$
н285	–	–	–	3954 31.83	2192 379.9 0	–	Метод спутниковых геодезически х измерений (определений)	$M_t = \sqrt{(0.07^2 + 0.07^2)} = 0.10$
н286	–	–	–	3954 36.52	2192 378.1 5	–	Метод спутниковых геодезически х измерений	$M_t = \sqrt{(0.07^2 + 0.07^2)} = 0.10$

							(определений)	
н287	–	–	–	3954 33.80	2192 370.8 2	–	Метод спутниковых геодезических измерений (определений)	$Mt=\sqrt{(0.07^2+0.07^2)}=0.10$
н284	–	–	–	3954 28.89	2192 372.6 4	–	Метод спутниковых геодезических измерений (определений)	$Mt=\sqrt{(0.07^2+0.07^2)}=0.10$

2. Сведения о характеристиках объекта недвижимости с кадастровым номером 59:13:0260107:39

№ п/п	Наименование характеристики	Значение характеристики
1	2	3
1.	Вид объекта недвижимости	Здание
2.	Ранее присвоенный государственный учетный номер (инвентарный) здания, сооружения, объекта незавершенного строительства	–
3.	Кадастровый номер земельного участка (земельных участков), в границах которого (которых) расположены здание, сооружение, объект незавершенного строительства	59:13:0260107:17
4.	Уникальный учетный номер кадастрового квартала, в границах которого расположены здание, сооружение, объект незавершенного строительства	59:13:0260107
5.	Адрес здания, сооружения, объекта незавершенного строительства	Пермский край, Бардымский р-н, Краснояр 1 с, Октябрьская ул, 5 д
5.1	Сведения о местоположении здания, сооружения, объекта незавершенного строительства (при отсутствии адреса) в структурированном в соответствии с федеральной информационной адресной системой виде	–
5.2	Дополнительные сведения о местоположении	–
6.	Иные сведения	–

3. Пояснения к сведениям об объекте недвижимости с кадастровым номером

59:13:0260107:39

1.

–

**Описание местоположения зданий, сооружений,
объектов незавершенного строительства на земельном участке**

1. Сведения о характерных точках контура объекта недвижимости с кадастровым номером 59:13:0260107:40

Система координат МСК-59, зона 2

Зона № 2

Обозначение характерных точек контура	Содержатся в Едином государственном реестре недвижимости			Определены в ходе выполнения комплексных кадастровых работ			Метод определения координат	Формулы, примененные для расчета средней квадратической погрешности определения координат характерных точек (M_t), м, с подставленными в такие формулы значениями и итоговые (вычисленные) значения M_t , м
	Координаты , м		Радиус, с, м	Координаты , м		Радиус, м		
	X	Y	R	X	Y	R		
1	2	3	4	5	6	7	8	9
н288	–	–	–	3954 36.38	2192 389.1 9	–	Метод спутниковых геодезически х измерений (определений)	$M_t = \sqrt{(0.07^2 + 0.07^2)} = 0.10$
н289	–	–	–	3954 39.02	2192 397.2 5	–	Метод спутниковых геодезически х измерений (определений)	$M_t = \sqrt{(0.07^2 + 0.07^2)} = 0.10$
н290	–	–	–	3954 44.17	2192 395.3 4	–	Метод спутниковых геодезически х измерений	$M_t = \sqrt{(0.07^2 + 0.07^2)} = 0.10$

							(определений)	
н291	–	–	–	3954 41.19	2192 387.3 7	–	Метод спутниковых геодезических измерений (определений)	$Mt=\sqrt{(0.07^2+0.07^2)}=0.10$
н288	–	–	–	3954 36.38	2192 389.1 9	–	Метод спутниковых геодезических измерений (определений)	$Mt=\sqrt{(0.07^2+0.07^2)}=0.10$

2. Сведения о характеристиках объекта недвижимости с кадастровым номером 59:13:0260107:40

№ п/п	Наименование характеристики	Значение характеристики
1	2	3
1.	Вид объекта недвижимости	Здание
2.	Ранее присвоенный государственный учетный номер (инвентарный) здания, сооружения, объекта незавершенного строительства	–
3.	Кадастровый номер земельного участка (земельных участков), в границах которого (которых) расположены здание, сооружение, объект незавершенного строительства	59:13:0260107:18
4.	Уникальный учетный номер кадастрового квартала, в границах которого расположены здание, сооружение, объект незавершенного строительства	59:13:0260107
5.	Адрес здания, сооружения, объекта незавершенного строительства	Пермский край, Бардымский р-н, Краснояр 1 с, Октябрьская ул, 7 д
5.1	Сведения о местоположении здания, сооружения, объекта незавершенного строительства (при отсутствии адреса) в структурированном в соответствии с федеральной информационной адресной системой виде	–
5.2	Дополнительные сведения о местоположении	–
6.	Иные сведения	–

3. Пояснения к сведениям об объекте недвижимости с кадастровым номером

59:13:0260107:40

1.

—

**Описание местоположения зданий, сооружений,
объектов незавершенного строительства на земельном участке**

1. Сведения о характерных точках контура объекта недвижимости с кадастровым номером 59:13:0260107:41

Система координат МСК-59, зона 2

Зона № 2

Обозначение характерных точек контура	Содержатся в Едином государственном реестре недвижимости			Определены в ходе выполнения комплексных кадастровых работ			Метод определения координат	Формулы, примененные для расчета средней квадратической погрешности определения координат характерных точек (M_t), м, с подставленными в такие формулы значениями и итоговые (вычисленные) значения M_t , м
	Координаты, м		Радиус, м	Координаты, м		Радиус, м		
	X	Y	R	X	Y	R		
1	2	3	4	5	6	7	8	9
н292	–	–	–	3954 54.44	2192 437.5 5	–	Метод спутниковых геодезических измерений (определений)	$M_t = \sqrt{(0.07^2 + 0.07^2)} = 0.10$
н293	–	–	–	3954 64.62	2192 433.3 5	–	Метод спутниковых геодезических измерений (определений)	$M_t = \sqrt{(0.07^2 + 0.07^2)} = 0.10$
н294	–	–	–	3954 61.23	2192 425.0 4	–	Метод спутниковых геодезических измерений	$M_t = \sqrt{(0.07^2 + 0.07^2)} = 0.10$

							(определений)	
н295	–	–	–	3954 59.63	2192 421.1 0	–	Метод спутниковых геодезических измерений (определений)	$Mt=\sqrt{(0.07^2+0.07^2)}=0.10$
н296	–	–	–	3954 56.83	2192 422.1 8	–	Метод спутниковых геодезических измерений (определений)	$Mt=\sqrt{(0.07^2+0.07^2)}=0.10$
н297	–	–	–	3954 58.46	2192 426.1 2	–	Метод спутниковых геодезических измерений (определений)	$Mt=\sqrt{(0.07^2+0.07^2)}=0.10$
н298	–	–	–	3954 50.97	2192 429.0 7	–	Метод спутниковых геодезических измерений (определений)	$Mt=\sqrt{(0.07^2+0.07^2)}=0.10$
н292	–	–	–	3954 54.44	2192 437.5 5	–	Метод спутниковых геодезических измерений (определений)	$Mt=\sqrt{(0.07^2+0.07^2)}=0.10$

2. Сведения о характеристиках объекта недвижимости с кадастровым номером 59:13:0260107:41

№ п/п	Наименование характеристики	Значение характеристики
1	2	3
1.	Вид объекта недвижимости	Здание
2.	Ранее присвоенный государственный учетный номер (инвентарный) здания, сооружения, объекта незавершенного строительства	–
3.	Кадастровый номер земельного участка (земельных	59:13:0260107:19

	участков), в границах которого (которых) расположены здание, сооружение, объект незавершенного строительства	
4.	Уникальный учетный номер кадастрового квартала, в границах которого расположены здание, сооружение, объект незавершенного строительства	59:13:0260107
5.	Адрес здания, сооружения, объекта незавершенного строительства	Пермский край, Бардымский р-н, Краснояр 1 с, Октябрьская ул, 9 д
5.1	Сведения о местоположении здания, сооружения, объекта незавершенного строительства (при отсутствии адреса) в структурированном в соответствии с федеральной информационной адресной системой виде	–
5.2	Дополнительные сведения о местоположении	–
6.	Иные сведения	–
3. Пояснения к сведениям об объекте недвижимости с кадастровым номером <u>59:13:0260107:41</u>		
1.	–	

**Описание местоположения зданий, сооружений,
объектов незавершенного строительства на земельном участке**

1. Сведения о характерных точках контура объекта недвижимости с кадастровым номером 59:13:0260107:42

Система координат МСК-59, зона 2

Зона № 2

Обозначение характерных точек контура	Содержатся в Едином государственном реестре недвижимости			Определены в ходе выполнения комплексных кадастровых работ			Метод определения координат	Формулы, примененные для расчета средней квадратической погрешности определения координат характерных точек (M_t), м, с подставленными в такие формулы значениями и итоговые (вычисленные) значения M_t , м
	Координаты , м		Радиус, с, м	Координаты , м		Радиус, м		
	X	Y	R	X	Y	R		
1	2	3	4	5	6	7	8	9
н299	–	–	–	3956 30.57	2192 395.3 4	–	Метод спутниковых геодезически х измерений (определений)	$M_t = \sqrt{(0.07^2 + 0.07^2)} = 0.10$
н300	–	–	–	3956 35.03	2192 405.1 1	–	Метод спутниковых геодезически х измерений (определений)	$M_t = \sqrt{(0.07^2 + 0.07^2)} = 0.10$
н301	–	–	–	3956 28.07	2192 408.2 9	–	Метод спутниковых геодезически х измерений	$M_t = \sqrt{(0.07^2 + 0.07^2)} = 0.10$

							(определений)	
н302	–	–	–	3956 23.66	2192 398.5 2	–	Метод спутниковых геодезических измерений (определений)	$Mt=\sqrt{(0.07^2+0.07^2)}=0.10$
н299	–	–	–	3956 30.57	2192 395.3 4	–	Метод спутниковых геодезических измерений (определений)	$Mt=\sqrt{(0.07^2+0.07^2)}=0.10$

2. Сведения о характеристиках объекта недвижимости с кадастровым номером 59:13:0260107:42

№ п/п	Наименование характеристики	Значение характеристики
1	2	3
1.	Вид объекта недвижимости	Здание
2.	Ранее присвоенный государственный учетный номер (инвентарный) здания, сооружения, объекта незавершенного строительства	–
3.	Кадастровый номер земельного участка (земельных участков), в границах которого (которых) расположены здание, сооружение, объект незавершенного строительства	59:13:0260107:3
4.	Уникальный учетный номер кадастрового квартала, в границах которого расположены здание, сооружение, объект незавершенного строительства	59:13:0260107
5.	Адрес здания, сооружения, объекта незавершенного строительства	Пермский край, Бардымский р-н, Краснояр 1 с, Чкалова ул, 11 д
5.1	Сведения о местоположении здания, сооружения, объекта незавершенного строительства (при отсутствии адреса) в структурированном в соответствии с федеральной информационной адресной системой виде	–
5.2	Дополнительные сведения о местоположении	–
6.	Иные сведения	–

3. Пояснения к сведениям об объекте недвижимости с кадастровым номером

59:13:0260107:42

1.

–

**Описание местоположения зданий, сооружений,
объектов незавершенного строительства на земельном участке**

1. Сведения о характерных точках контура объекта недвижимости с кадастровым номером 59:13:0260107:43

Система координат МСК-59, зона 2

Зона № 2

Обозначение характерных точек контура	Содержатся в Едином государственном реестре недвижимости			Определены в ходе выполнения комплексных кадастровых работ			Метод определения координат	Формулы, примененные для расчета средней квадратической погрешности определения координат характерных точек (M_t), м, с подставленными в такие формулы значениями и итоговые (вычисленные) значения M_t , м
	Координаты, м		Радиус, м	Координаты, м		Радиус, м		
	X	Y	R	X	Y	R		
1	2	3	4	5	6	7	8	9
н303	–	–	–	3956 42.30	2192 423.7 2	–	Метод спутниковых геодезических измерений (определений)	$M_t = \sqrt{(0.07^2 + 0.07^2)} = 0.10$
н304	–	–	–	3956 47.73	2192 437.5 0	–	Метод спутниковых геодезических измерений (определений)	$M_t = \sqrt{(0.07^2 + 0.07^2)} = 0.10$
н305	–	–	–	3956 40.87	2192 440.0 4	–	Метод спутниковых геодезических измерений	$M_t = \sqrt{(0.07^2 + 0.07^2)} = 0.10$

							(определений)	
н306	–	–	–	3956 35.51	2192 426.3 7	–	Метод спутниковых геодезических измерений (определений)	$Mt=\sqrt{(0.07^2+0.07^2)}=0.10$
н303	–	–	–	3956 42.30	2192 423.7 2	–	Метод спутниковых геодезических измерений (определений)	$Mt=\sqrt{(0.07^2+0.07^2)}=0.10$

2. Сведения о характеристиках объекта недвижимости с кадастровым номером 59:13:0260107:43

№ п/п	Наименование характеристики	Значение характеристики
1	2	3
1.	Вид объекта недвижимости	Здание
2.	Ранее присвоенный государственный учетный номер (инвентарный) здания, сооружения, объекта незавершенного строительства	–
3.	Кадастровый номер земельного участка (земельных участков), в границах которого (которых) расположены здание, сооружение, объект незавершенного строительства	59:13:0260107:2, 59:13:0260107:23
4.	Уникальный учетный номер кадастрового квартала, в границах которого расположены здание, сооружение, объект незавершенного строительства	59:13:0260107
5.	Адрес здания, сооружения, объекта незавершенного строительства	Пермский край, Бардымский р-н, Краснояр 1 с, Чкалова ул, 13 д
5.1	Сведения о местоположении здания, сооружения, объекта незавершенного строительства (при отсутствии адреса) в структурированном в соответствии с федеральной информационной адресной системой виде	–
5.2	Дополнительные сведения о местоположении	–
6.	Иные сведения	–

3. Пояснения к сведениям об объекте недвижимости с кадастровым номером

59:13:0260107:43

1.

—

**Описание местоположения зданий, сооружений,
объектов незавершенного строительства на земельном участке**

1. Сведения о характерных точках контура объекта недвижимости с кадастровым номером 59:13:0260107:44

Система координат МСК-59, зона 2

Зона № 2

Обозначение характерных точек контура	Содержатся в Едином государственном реестре недвижимости			Определены в ходе выполнения комплексных кадастровых работ			Метод определения координат	Формулы, примененные для расчета средней квадратической погрешности определения координат характерных точек (M_t), м, с подставленными в такие формулы значениями и итоговые (вычисленные) значения M_t , м
	Координаты , м		Радиус, с, м	Координаты , м		Радиус, м		
	X	Y	R	X	Y	R		
1	2	3	4	5	6	7	8	9
н307	–	–	–	3956 50.83	2192 463.9 8	–	Метод спутниковых геодезически х измерений (определений)	$M_t = \sqrt{(0.07^2 + 0.07^2)} = 0.10$
н308	–	–	–	3956 47.28	2192 455.5 2	–	Метод спутниковых геодезически х измерений (определений)	$M_t = \sqrt{(0.07^2 + 0.07^2)} = 0.10$
н309	–	–	–	3956 38.45	2192 459.3 7	–	Метод спутниковых геодезически х измерений	$M_t = \sqrt{(0.07^2 + 0.07^2)} = 0.10$

							(определений)	
н310	–	–	–	3956 42.01	2192 467.7 3	–	Метод спутниковых геодезических измерений (определений)	$Mt=\sqrt{(0.07^2+0.07^2)}=0.10$
н311	–	–	–	3956 45.97	2192 466.0 3	–	Метод спутниковых геодезических измерений (определений)	$Mt=\sqrt{(0.07^2+0.07^2)}=0.10$
н312	–	–	–	3956 47.19	2192 468.9 5	–	Метод спутниковых геодезических измерений (определений)	$Mt=\sqrt{(0.07^2+0.07^2)}=0.10$
н313	–	–	–	3956 50.47	2192 467.6 2	–	Метод спутниковых геодезических измерений (определений)	$Mt=\sqrt{(0.07^2+0.07^2)}=0.10$
н314	–	–	–	3956 49.21	2192 464.6 4	–	Метод спутниковых геодезических измерений (определений)	$Mt=\sqrt{(0.07^2+0.07^2)}=0.10$
н307	–	–	–	3956 50.83	2192 463.9 8	–	Метод спутниковых геодезических измерений (определений)	$Mt=\sqrt{(0.07^2+0.07^2)}=0.10$

2. Сведения о характеристиках объекта недвижимости с кадастровым номером 59:13:0260107:44

№ п/п	Наименование характеристики	Значение характеристики
1	2	3

1.	Вид объекта недвижимости	Здание
2.	Ранее присвоенный государственный учетный номер (инвентарный) здания, сооружения, объекта незавершенного строительства	–
3.	Кадастровый номер земельного участка (земельных участков), в границах которого (которых) расположены здание, сооружение, объект незавершенного строительства	59:13:0260107:1
4.	Уникальный учетный номер кадастрового квартала, в границах которого расположены здание, сооружение, объект незавершенного строительства	59:13:0260107
5.	Адрес здания, сооружения, объекта незавершенного строительства	Пермский край, Бардымский р-н, Краснояр 1 с, Чкалова ул, 15 д
5.1	Сведения о местоположении здания, сооружения, объекта незавершенного строительства (при отсутствии адреса) в структурированном в соответствии с федеральной информационной адресной системой виде	–
5.2	Дополнительные сведения о местоположении	–
6.	Иные сведения	–
3. Пояснения к сведениям об объекте недвижимости с кадастровым номером <u>59:13:0260107:44</u>		
1.	–	

**Описание местоположения зданий, сооружений,
объектов незавершенного строительства на земельном участке**

1. Сведения о характерных точках контура объекта недвижимости с кадастровым номером 59:13:0260107:45

Система координат МСК-59, зона 2

Зона № 2

Обозначение характерных точек контура	Содержатся в Едином государственном реестре недвижимости			Определены в ходе выполнения комплексных кадастровых работ			Метод определения координат	Формулы, примененные для расчета средней квадратической погрешности определения координат характерных точек (M_t), м, с подставленными в такие формулы значениями и итоговые (вычисленные) значения M_t , м
	Координаты , м		Радиус, с, м	Координаты , м		Радиус, м		
	X	Y	R	X	Y	R		
1	2	3	4	5	6	7	8	9
н315	–	–	–	3955 81.24	2192 294.7 0	–	Метод спутниковых геодезически х измерений (определений)	$M_t = \sqrt{(0.07^2 + 0.07^2)} = 0.10$
н316	–	–	–	3955 87.34	2192 303.9 8	–	Метод спутниковых геодезически х измерений (определений)	$M_t = \sqrt{(0.07^2 + 0.07^2)} = 0.10$
н317	–	–	–	3955 81.84	2192 307.6 0	–	Метод спутниковых геодезически х измерений	$M_t = \sqrt{(0.07^2 + 0.07^2)} = 0.10$

							(определений)	
н318	–	–	–	3955 75.69	2192 298.4 1	–	Метод спутниковых геодезических измерений (определений)	$Mt=\sqrt{(0.07^2+0.07^2)}=0.10$
н315	–	–	–	3955 81.24	2192 294.7 0	–	Метод спутниковых геодезических измерений (определений)	$Mt=\sqrt{(0.07^2+0.07^2)}=0.10$

2. Сведения о характеристиках объекта недвижимости с кадастровым номером 59:13:0260107:45

№ п/п	Наименование характеристики	Значение характеристики
1	2	3
1.	Вид объекта недвижимости	Здание
2.	Ранее присвоенный государственный учетный номер (инвентарный) здания, сооружения, объекта незавершенного строительства	–
3.	Кадастровый номер земельного участка (земельных участков), в границах которого (которых) расположены здание, сооружение, объект незавершенного строительства	59:13:0260107:8
4.	Уникальный учетный номер кадастрового квартала, в границах которого расположены здание, сооружение, объект незавершенного строительства	59:13:0260107
5.	Адрес здания, сооружения, объекта незавершенного строительства	Пермский край, Бардымский р-н, Краснояр 1 с, Чкалова ул, 3 д
5.1	Сведения о местоположении здания, сооружения, объекта незавершенного строительства (при отсутствии адреса) в структурированном в соответствии с федеральной информационной адресной системой виде	–
5.2	Дополнительные сведения о местоположении	–
6.	Иные сведения	–

3. Пояснения к сведениям об объекте недвижимости с кадастровым номером

59:13:0260107:45

1.

–

**Описание местоположения зданий, сооружений,
объектов незавершенного строительства на земельном участке**

1. Сведения о характерных точках контура объекта недвижимости с кадастровым номером 59:13:0260107:46

Система координат МСК-59, зона 2

Зона № 2

Обозначение характерных точек контура	Содержатся в Едином государственном реестре недвижимости			Определены в ходе выполнения комплексных кадастровых работ			Метод определения координат	Формулы, примененные для расчета средней квадратической погрешности определения координат характерных точек (M_t), м, с подставленными в такие формулы значениями и итоговые (вычисленные) значения M_t , м
	Координаты, м		Радиус, м	Координаты, м		Радиус, м		
	X	Y	R	X	Y	R		
1	2	3	4	5	6	7	8	9
59:13:0260107:46(1)	–	–	–	–	–	–	–	–
н319	–	–	–	3955 93.33	2192 326.1 3	–	Метод спутниковых геодезических измерений (определений)	$M_t = \sqrt{(0.07^2 + 0.07^2)} = 0.10$
н320	–	–	–	3955 89.99	2192 327.9 5	–	Метод спутниковых геодезических измерений (определений)	$M_t = \sqrt{(0.07^2 + 0.07^2)} = 0.10$

н321	–	–	–	3955 89.79	2192 327.5 5	–	Метод спутниковых геодезических измерений (определений)	$Mt=\sqrt{(0.07^2+0.07^2)}=0.10$
н322	–	–	–	3955 88.05	2192 328.5 2	–	Метод спутниковых геодезических измерений (определений)	$Mt=\sqrt{(0.07^2+0.07^2)}=0.10$
н323	–	–	–	3955 86.70	2192 326.0 8	–	Метод спутниковых геодезических измерений (определений)	$Mt=\sqrt{(0.07^2+0.07^2)}=0.10$
н324	–	–	–	3955 88.43	2192 325.1 4	–	Метод спутниковых геодезических измерений (определений)	$Mt=\sqrt{(0.07^2+0.07^2)}=0.10$
н325	–	–	–	3955 85.97	2192 320.6 7	–	Метод спутниковых геодезических измерений (определений)	$Mt=\sqrt{(0.07^2+0.07^2)}=0.10$
н326	–	–	–	3955 89.29	2192 318.8 2	–	Метод спутниковых геодезических измерений (определений)	$Mt=\sqrt{(0.07^2+0.07^2)}=0.10$
н319	–	–	–	3955 93.33	2192 326.1 3	–	Метод спутниковых геодезических измерений (определений)	$Mt=\sqrt{(0.07^2+0.07^2)}=0.10$
59:13: 026010 7:46(2)	–	–	–	–	–	–	–	–

н327	–	–	–	3955 95.12	2192 315.6 0	–	Метод спутниковых геодезически х измерений (определений)	$Mt=\sqrt{(0.07^2+0.07^2)}=0.10$
н328	–	–	–	3955 99.12	2192 322.9 9	–	Метод спутниковых геодезически х измерений (определений)	$Mt=\sqrt{(0.07^2+0.07^2)}=0.10$
н319	–	–	–	3955 93.33	2192 326.1 3	–	Метод спутниковых геодезически х измерений (определений)	$Mt=\sqrt{(0.07^2+0.07^2)}=0.10$
н320	–	–	–	3955 89.99	2192 327.9 5	–	Метод спутниковых геодезически х измерений (определений)	$Mt=\sqrt{(0.07^2+0.07^2)}=0.10$
н321	–	–	–	3955 89.79	2192 327.5 5	–	Метод спутниковых геодезически х измерений (определений)	$Mt=\sqrt{(0.07^2+0.07^2)}=0.10$
н324	–	–	–	3955 88.43	2192 325.1 4	–	Метод спутниковых геодезически х измерений (определений)	$Mt=\sqrt{(0.07^2+0.07^2)}=0.10$
н325	–	–	–	3955 85.97	2192 320.6 7	–	Метод спутниковых геодезически х измерений (определений)	$Mt=\sqrt{(0.07^2+0.07^2)}=0.10$
н326	–	–	–	3955 89.29	2192 318.8 2	–	Метод спутниковых геодезически	$Mt=\sqrt{(0.07^2+0.07^2)}=0.10$

							х измерений (определений)	
н327	—	—	—	3955 95.12	2192 315.6 0	—	Метод спутниковых геодезически х измерений (определений)	$Mt = \sqrt{(0.07^2 + 0.07^2)} = 0.10$

2. Сведения о характеристиках объекта недвижимости с кадастровым номером 59:13:0260107:46

№ п/п	Наименование характеристики	Значение характеристики
1	2	3
1.	Вид объекта недвижимости	Здание
2.	Ранее присвоенный государственный учетный номер (инвентарный) здания, сооружения, объекта незавершенного строительства	—
3.	Кадастровый номер земельного участка (земельных участков), в границах которого (которых) расположены здание, сооружение, объект незавершенного строительства	59:13:0260107:7
4.	Уникальный учетный номер кадастрового квартала, в границах которого расположены здание, сооружение, объект незавершенного строительства	59:13:0260107
5.	Адрес здания, сооружения, объекта незавершенного строительства	Пермский край, Бардымский р-н, Краснояр 1 с, Чкалова ул, 5 д
5.1	Сведения о местоположении здания, сооружения, объекта незавершенного строительства (при отсутствии адреса) в структурированном в соответствии с федеральной информационной адресной системой виде	—
5.2	Дополнительные сведения о местоположении	—
6.	Иные сведения	—

3. Пояснения к сведениям об объекте недвижимости с кадастровым номером 59:13:0260107:46

1.	—
----	---

**Описание местоположения зданий, сооружений,
объектов незавершенного строительства на земельном участке**

1. Сведения о характерных точках контура объекта недвижимости с кадастровым номером 59:13:0260107:47

Система координат МСК-59, зона 2

Зона № 2

Обозначение характерных точек контура	Содержатся в Едином государственном реестре недвижимости			Определены в ходе выполнения комплексных кадастровых работ			Метод определения координат	Формулы, примененные для расчета средней квадратической погрешности определения координат характерных точек (M_t), м, с подставленными в такие формулы значениями и итоговые (вычисленные) значения M_t , м
	Координаты , м		Радиус, с, м	Координаты , м		Радиус, м		
	X	Y	R	X	Y	R		
1	2	3	4	5	6	7	8	9
н329	–	–	–	3956 06.00	2192 337.3 5	–	Метод спутниковых геодезически х измерений (определений)	$M_t = \sqrt{(0.07^2 + 0.07^2)} = 0.10$
н330	–	–	–	3956 11.86	2192 351.4 0	–	Метод спутниковых геодезически х измерений (определений)	$M_t = \sqrt{(0.07^2 + 0.07^2)} = 0.10$
н331	–	–	–	3956 04.85	2192 354.4 7	–	Метод спутниковых геодезически х измерений	$M_t = \sqrt{(0.07^2 + 0.07^2)} = 0.10$

							(определений)	
н332	–	–	–	3955 98.76	2192 340.2 7	–	Метод спутниковых геодезических измерений (определений)	$Mt=\sqrt{(0.07^2+0.07^2)}=0.10$
н329	–	–	–	3956 06.00	2192 337.3 5	–	Метод спутниковых геодезических измерений (определений)	$Mt=\sqrt{(0.07^2+0.07^2)}=0.10$

2. Сведения о характеристиках объекта недвижимости с кадастровым номером 59:13:0260107:47

№ п/п	Наименование характеристики	Значение характеристики
1	2	3
1.	Вид объекта недвижимости	Здание
2.	Ранее присвоенный государственный учетный номер (инвентарный) здания, сооружения, объекта незавершенного строительства	–
3.	Кадастровый номер земельного участка (земельных участков), в границах которого (которых) расположены здание, сооружение, объект незавершенного строительства	59:13:0260107:6, 59:13:0260107:29
4.	Уникальный учетный номер кадастрового квартала, в границах которого расположены здание, сооружение, объект незавершенного строительства	59:13:0260107
5.	Адрес здания, сооружения, объекта незавершенного строительства	Пермский край, Бардымский р-н, Краснояр 1 с, Чкалова ул, 7 д
5.1	Сведения о местоположении здания, сооружения, объекта незавершенного строительства (при отсутствии адреса) в структурированном в соответствии с федеральной информационной адресной системой виде	–
5.2	Дополнительные сведения о местоположении	–
6.	Иные сведения	–

3. Пояснения к сведениям об объекте недвижимости с кадастровым номером

59:13:0260107:47

1.

—

**Описание местоположения зданий, сооружений,
объектов незавершенного строительства на земельном участке**

1. Сведения о характерных точках контура объекта недвижимости с кадастровым номером 59:13:0260107:48

Система координат МСК-59, зона 2

Зона № 2

Обозначение характерных точек контура	Содержатся в Едином государственном реестре недвижимости			Определены в ходе выполнения комплексных кадастровых работ			Метод определения координат	Формулы, примененные для расчета средней квадратической погрешности определения координат характерных точек (M_t), м, с подставленными в такие формулы значениями и итоговые (вычисленные) значения M_t , м
	Координаты, м		Радиус, м	Координаты, м		Радиус, м		
	X	Y	R	X	Y	R		
1	2	3	4	5	6	7	8	9
н333	–	–	–	3956 18.27	2192 365.9 9	–	Метод спутниковых геодезических измерений (определений)	$M_t = \sqrt{(0.07^2 + 0.07^2)} = 0.10$
н334	–	–	–	3956 21.30	2192 373.0 6	–	Метод спутниковых геодезических измерений (определений)	$M_t = \sqrt{(0.07^2 + 0.07^2)} = 0.10$
н335	–	–	–	3956 14.69	2192 376.1 7	–	Метод спутниковых геодезических измерений	$M_t = \sqrt{(0.07^2 + 0.07^2)} = 0.10$

							(определений)	
н336	–	–	–	3956 11.52	2192 368.8 7	–	Метод спутниковых геодезических измерений (определений)	$Mt=\sqrt{(0.07^2+0.07^2)}=0.10$
н333	–	–	–	3956 18.27	2192 365.9 9	–	Метод спутниковых геодезических измерений (определений)	$Mt=\sqrt{(0.07^2+0.07^2)}=0.10$

2. Сведения о характеристиках объекта недвижимости с кадастровым номером 59:13:0260107:48

№ п/п	Наименование характеристики	Значение характеристики
1	2	3
1.	Вид объекта недвижимости	Здание
2.	Ранее присвоенный государственный учетный номер (инвентарный) здания, сооружения, объекта незавершенного строительства	–
3.	Кадастровый номер земельного участка (земельных участков), в границах которого (которых) расположены здание, сооружение, объект незавершенного строительства	59:13:0260107:4
4.	Уникальный учетный номер кадастрового квартала, в границах которого расположены здание, сооружение, объект незавершенного строительства	59:13:0260107
5.	Адрес здания, сооружения, объекта незавершенного строительства	Пермский край, Бардымский р-н, Краснояр 1 с, Чкалова ул, 9-1 д
5.1	Сведения о местоположении здания, сооружения, объекта незавершенного строительства (при отсутствии адреса) в структурированном в соответствии с федеральной информационной адресной системой виде	–
5.2	Дополнительные сведения о местоположении	–
6.	Иные сведения	–

3. Пояснения к сведениям об объекте недвижимости с кадастровым номером

59:13:0260107:48

1.

—

**Описание местоположения зданий, сооружений,
объектов незавершенного строительства на земельном участке**

1. Сведения о характерных точках контура объекта недвижимости с кадастровым номером 59:13:0260107:49

Система координат МСК-59, зона 2

Зона № 2

Обозначение характерных точек контура	Содержатся в Едином государственном реестре недвижимости			Определены в ходе выполнения комплексных кадастровых работ			Метод определения координат	Формулы, примененные для расчета средней квадратической погрешности определения координат характерных точек (M_t), м, с подставленными в такие формулы значениями и итоговые (вычисленные) значения M_t , м
	Координаты , м		Радиус, с, м	Координаты , м		Радиус, м		
	X	Y	R	X	Y	R		
1	2	3	4	5	6	7	8	9
н334	–	–	–	3956 21.30	2192 373.0 6	–	Метод спутниковых геодезически х измерений (определений)	$M_t = \sqrt{(0.07^2 + 0.07^2)} = 0.10$
н337	–	–	–	3956 24.33	2192 380.1 3	–	Метод спутниковых геодезически х измерений (определений)	$M_t = \sqrt{(0.07^2 + 0.07^2)} = 0.10$
н338	–	–	–	3956 17.65	2192 383.0 1	–	Метод спутниковых геодезически х измерений	$M_t = \sqrt{(0.07^2 + 0.07^2)} = 0.10$

							(определений)	
н335	–	–	–	3956 14.69	2192 376.1 7	–	Метод спутниковых геодезических измерений (определений)	$Mt=\sqrt{(0.07^2+0.07^2)}=0.10$
н334	–	–	–	3956 21.30	2192 373.0 6	–	Метод спутниковых геодезических измерений (определений)	$Mt=\sqrt{(0.07^2+0.07^2)}=0.10$

2. Сведения о характеристиках объекта недвижимости с кадастровым номером 59:13:0260107:49

№ п/п	Наименование характеристики	Значение характеристики
1	2	3
1.	Вид объекта недвижимости	Здание
2.	Ранее присвоенный государственный учетный номер (инвентарный) здания, сооружения, объекта незавершенного строительства	–
3.	Кадастровый номер земельного участка (земельных участков), в границах которого (которых) расположены здание, сооружение, объект незавершенного строительства	59:13:0260107:24
4.	Уникальный учетный номер кадастрового квартала, в границах которого расположены здание, сооружение, объект незавершенного строительства	59:13:0260107
5.	Адрес здания, сооружения, объекта незавершенного строительства	Пермский край, Бардымский р-н, Краснояр 1 с, Чкалова ул, 9 д
5.1	Сведения о местоположении здания, сооружения, объекта незавершенного строительства (при отсутствии адреса) в структурированном в соответствии с федеральной информационной адресной системой виде	–
5.2	Дополнительные сведения о местоположении	–
6.	Иные сведения	–

3. Пояснения к сведениям об объекте недвижимости с кадастровым номером

59:13:0260107:49

1.

–

**Описание местоположения зданий, сооружений,
объектов незавершенного строительства на земельном участке**

1. Сведения о характерных точках контура объекта недвижимости с кадастровым номером 59:13:0260107:50

Система координат МСК-59, зона 2

Зона № 2

Обозначение характерных точек контура	Содержатся в Едином государственном реестре недвижимости			Определены в ходе выполнения комплексных кадастровых работ			Метод определения координат	Формулы, примененные для расчета средней квадратической погрешности определения координат характерных точек (M_t), м, с подставленными в такие формулы значениями и итоговые (вычисленные) значения M_t , м
	Координаты , м		Радиус, с, м	Координаты , м		Радиус, м		
	X	Y	R	X	Y	R		
1	2	3	4	5	6	7	8	9
н339	–	–	–	3955 57.03	2192 260.3 2	–	Метод спутниковых геодезически х измерений (определений)	$M_t = \sqrt{(0.07^2 + 0.07^2)} = 0.10$
н340	–	–	–	3955 49.07	2192 265.8 8	–	Метод спутниковых геодезически х измерений (определений)	$M_t = \sqrt{(0.07^2 + 0.07^2)} = 0.10$
н341	–	–	–	3955 54.12	2192 273.0 9	–	Метод спутниковых геодезически х измерений	$M_t = \sqrt{(0.07^2 + 0.07^2)} = 0.10$

							(определений)	
н342	–	–	–	3955 61.96	2192 267.6 3	–	Метод спутниковых геодезических измерений (определений)	$Mt=\sqrt{(0.07^2+0.07^2)}=0.10$
н339	–	–	–	3955 57.03	2192 260.3 2	–	Метод спутниковых геодезических измерений (определений)	$Mt=\sqrt{(0.07^2+0.07^2)}=0.10$

2. Сведения о характеристиках объекта недвижимости с кадастровым номером 59:13:0260107:50

№ п/п	Наименование характеристики	Значение характеристики
1	2	3
1.	Вид объекта недвижимости	Здание
2.	Ранее присвоенный государственный учетный номер (инвентарный) здания, сооружения, объекта незавершенного строительства	–
3.	Кадастровый номер земельного участка (земельных участков), в границах которого (которых) расположены здание, сооружение, объект незавершенного строительства	59:13:0260107:9
4.	Уникальный учетный номер кадастрового квартала, в границах которого расположены здание, сооружение, объект незавершенного строительства	59:13:0260107
5.	Адрес здания, сооружения, объекта незавершенного строительства	Пермский край, Бардымский р-н, Краснояр 1 с, Чкалова ул, 1 д
5.1	Сведения о местоположении здания, сооружения, объекта незавершенного строительства (при отсутствии адреса) в структурированном в соответствии с федеральной информационной адресной системой виде	–
5.2	Дополнительные сведения о местоположении	–
6.	Иные сведения	–

3. Пояснения к сведениям об объекте недвижимости с кадастровым номером

59:13:0260107:50

1.

–

**Описание местоположения зданий, сооружений,
объектов незавершенного строительства на земельном участке**

1. Сведения о характерных точках контура объекта недвижимости с кадастровым номером 59:13:0000000:1730

Система координат МСК-59, зона 2

Зона № 2

Обозначение характерных точек контура	Содержатся в Едином государственном реестре недвижимости			Определены в ходе выполнения комплексных кадастровых работ			Метод определения координат	Формулы, примененные для расчета средней квадратической погрешности определения координат характерных точек (M_t), м, с подставленными в такие формулы значениями и итоговые (вычисленные) значения M_t , м
	Координаты , м		Радиус, с, м	Координаты , м		Радиус, м		
	X	Y	R	X	Y	R		
1	2	3	4	5	6	7	8	9
н343	–	–	–	3954 08.79	2192 318.5 2	–	Метод спутниковых геодезически х измерений (определений)	$M_t = \sqrt{(0.07^2 + 0.07^2)} = 0.10$
н344	–	–	–	3954 10.92	2192 326.4 7	–	Метод спутниковых геодезически х измерений (определений)	$M_t = \sqrt{(0.07^2 + 0.07^2)} = 0.10$
н345	–	–	–	3954 16.50	2192 324.9 0	–	Метод спутниковых геодезически х измерений	$M_t = \sqrt{(0.07^2 + 0.07^2)} = 0.10$

							(определений)	
н346	–	–	–	3954 14.36	2192 316.8 9	–	Метод спутниковых геодезических измерений (определений)	$Mt=\sqrt{(0.07^2+0.07^2)}=0.10$
н343	–	–	–	3954 08.79	2192 318.5 2	–	Метод спутниковых геодезических измерений (определений)	$Mt=\sqrt{(0.07^2+0.07^2)}=0.10$

2. Сведения о характеристиках объекта недвижимости с кадастровым номером 59:13:0000000:1730

№ п/п	Наименование характеристики	Значение характеристики
1	2	3
1.	Вид объекта недвижимости	Здание
2.	Ранее присвоенный государственный учетный номер (инвентарный) здания, сооружения, объекта незавершенного строительства	–
3.	Кадастровый номер земельного участка (земельных участков), в границах которого (которых) расположены здание, сооружение, объект незавершенного строительства	59:13:0260108:82
4.	Уникальный учетный номер кадастрового квартала, в границах которого расположены здание, сооружение, объект незавершенного строительства	59:13:0260107
5.	Адрес здания, сооружения, объекта незавершенного строительства	Пермский край, Бардымский р-н, Краснояр-1 с, Октябрьская ул, 1 вл
5.1	Сведения о местоположении здания, сооружения, объекта незавершенного строительства (при отсутствии адреса) в структурированном в соответствии с федеральной информационной адресной системой виде	–
5.2	Дополнительные сведения о местоположении	–
6.	Иные сведения	–

3. Пояснения к сведениям об объекте недвижимости с кадастровым номером
59:13:0000000:1730

1.	–
----	---

**АКТ СОГЛАСОВАНИЯ
местоположения границ земельных участков
при выполнении комплексных кадастровых работ**

Российская Федерация, Пермский край, Бардымский муниципальный округ, с.

Краснояр-І, кадастровый квартал 59:13:0260107

наименование субъекта Российской Федерации, муниципального образования, населенного пункта, уникальные учетные номера кадастровых кварталов, а также иные сведения, позволяющие определить местоположение территории, на которой выполняются комплексные кадастровые работы

1

Всего листов 2 Лист №

№ п/п	Обозначение части (характерной точки) границы		Результат согласования (согласовано/ спорное)	Кадастровые номера или обозначения смежных земельных участков	Сведения о лице, представив шем возражения	Реквизиты вступившего в законную силу судебного акта
	от т.	до т.				
1	2	3	4	5	6	7
1	н65У	н66У	Согласовано	59:13:0260107:9	-	-
				59:13:0260107:8	-	-
2	н66У	н70У	Согласовано	59:13:0260107:9	-	-
				59:13:0260108:82	-	-
3	н60У	40	Согласовано	59:13:0260107:8	-	-
				59:13:0260107:7	-	-
4	н58У	н56У	Согласовано	59:13:0260107:7	-	-
				59:13:0260107:6	-	-
5	н56У	38	Согласовано	59:13:0260107:7	-	-
				59:13:0260107:18	-	-
6	н47У	н53У	Согласовано	59:13:0260107:6	-	-
				59:13:0260107:29	-	-
7	н55У	н56У	Согласовано	59:13:0260107:6	-	-
				59:13:0260107:18	-	-
8	н43У	н37У	Согласовано	59:13:0260107:29	-	-
				59:13:0260107:4	-	-
9	н31У	30	Согласовано	59:13:0260107:4	-	-
				59:13:0260107:24	-	-
10	12	н30У	Согласовано	59:13:0260107:23	-	-
				59:13:0260107:2	-	-
11	н30У	102	Согласовано	59:13:0260107:23	-	-
				59:13:0260107:22	-	-
12	18	н30У	Согласовано	59:13:0260107:2	-	-
				59:13:0260107:22	-	-

				Всего листов <u>2</u>		Лист № <u>2</u>
13	н117У	18	Согласовано	59:13:0260107:1	-	-
				59:13:0260107:22	-	-
14	н115У	103	Согласовано	59:13:0260107:22	-	-
				59:13:0260107:21	-	-
15	н111У	н112У	Согласовано	59:13:0260107:19	-	-
				59:13:0000000:123	-	-
16	н100У	38	Согласовано	59:13:0260107:18	-	-
				59:13:0260107:17	-	-
17	73	68	Согласовано	59:13:0260107:17	-	-
				59:13:0260107:16	-	-
18	н88У	н92У	Согласовано	59:13:0260107:16	-	-
				59:13:0260108:82	-	-
19	н82У	н79У	Согласовано	59:13:0260108:82	-	-
				59:13:0260107:14	-	-
20	н79У	н75У	Согласовано	59:13:0260108:82	-	-
				59:13:0260107:13	-	-
21	н75У	н74У	Согласовано	59:13:0260108:82	-	-
				59:13:0260107:12	-	-
22	н81У	н79У	Согласовано	59:13:0260107:14	-	-
				59:13:0260107:13	-	-
23	н78У	н75У	Согласовано	59:13:0260107:13	-	-
				59:13:0260107:12	-	-




















Председатель согласительной комиссии:

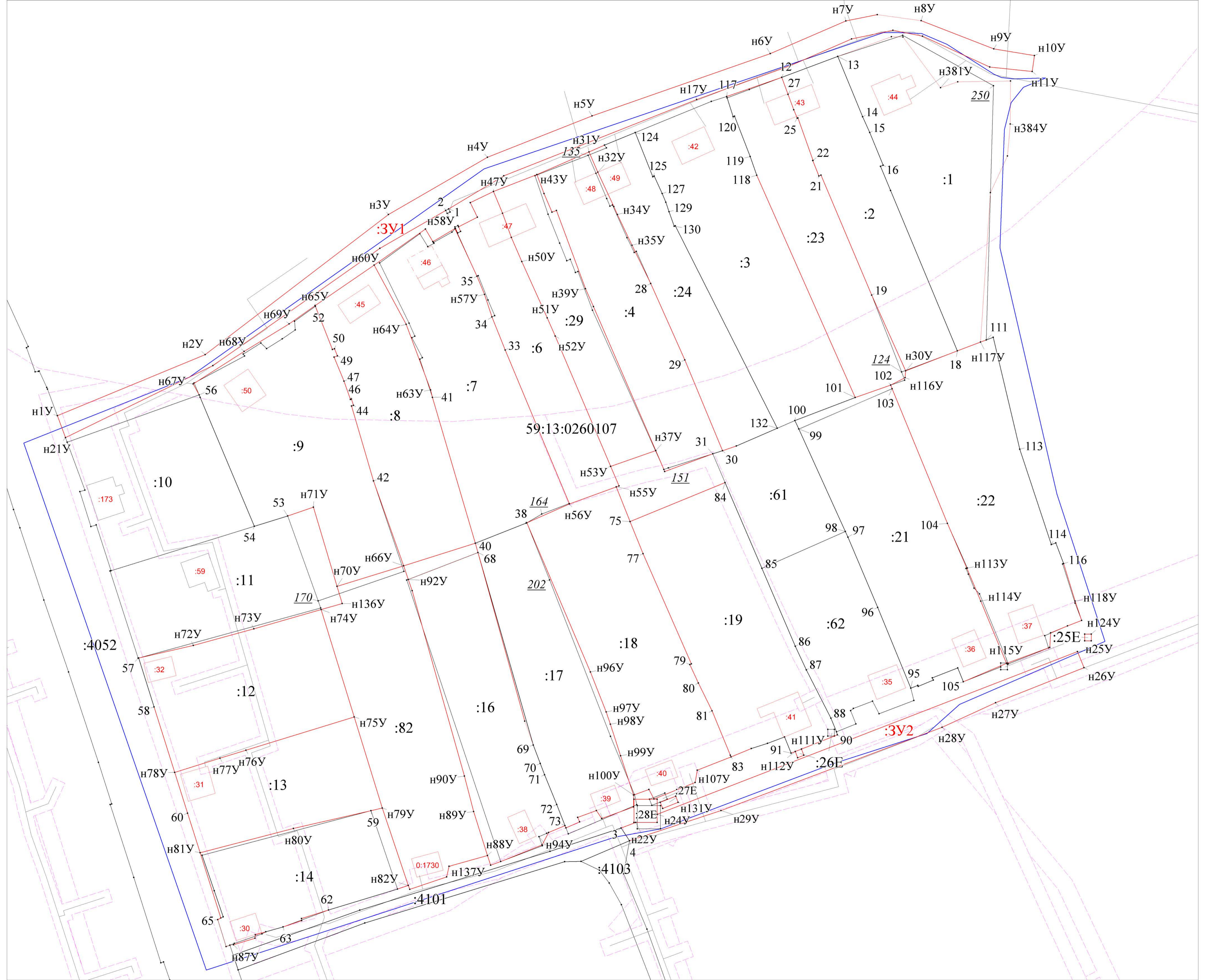
м.п.

(подпись)

(фамилия, инициалы)

Условные обозначения:

№ п/п	Название условного знака	Изображение	Описание изображения
1	2	3	4
1	Границы земельного участка		для изображения применяются условные знаки №2, №3
2	Часть границы земельного участка: а) существующая часть границы		сплошная линия черного цвета толщиной 0,2 мм
	б) вновь образованная или уточненная часть границы		сплошная линия красного цвета толщиной 0,2 мм (допускается линия черного цвета, выделенная маркером красного цвета, шириной до 3,0 мм)
3	Характерная точка границы земельного участка		круг черного цвета диаметром 1,5 мм
4	Контур здания, сооружения, объекта незавершенного строительства, размеры которого могут быть переданы в масштабе графической части		для изображения применяются условные знаки №6, №7
5	Контур здания, сооружения, объекта незавершенного строительства, размеры которого не могут быть переданы в масштабе графической части		квадрат черного цвета с длиной стороны 3,0 мм
	Контур сооружения, объекта незавершенного строительства, представляющий собой окружность, размеры которой не могут быть переданы в масштабе графической части		круг черного цвета диаметром 3,0 мм
6	Часть контура здания, сооружения, объекта незавершенного строительства: а) образованного проекцией существующего наземного конструктивного элемента здания, сооружения, объекта незавершенного строительства		сплошная линия черного цвета, толщиной 0,2 мм
	б) образованного проекцией вновь образованного наземного конструктивного элемента здания, сооружения, объекта незавершенного строительства		сплошная линия красного цвета толщиной 0,2 мм (допускается линия черного цвета, выделенная маркером красного цвета, шириной до 3,0 мм)
	в) образованного проекцией существующего надземного конструктивного элемента здания, сооружения, объекта незавершенного строительства		штрихпунктирная линия черного цвета толщиной 0,2 мм с длиной штриха 2,0 мм, с интервалом между штрихами и пунктирами 1,0 мм
	г) образованного проекцией вновь образованного надземного конструктивного элемента здания, сооружения, объекта незавершенного строительства		штрихпунктирная линия красного цвета толщиной 0,2 мм с длиной штриха 2,0 мм, с интервалом между штрихами и пунктирами 1,0 мм
	д) образованного проекцией существующего подземного конструктивного элемента здания, сооружения, объекта незавершенного строительства		штрихпунктирная линия черного цвета толщиной 0,2 мм, длиной штриха 2,0 мм, интервалом между штрихами и пунктирами 1,0 мм
	е) образованного проекцией вновь образованного подземного конструктивного элемента здания, сооружения, объекта незавершенного строительства		штрихпунктирная линия красного цвета толщиной 0,2 мм, длиной штриха 2,0 мм, интервалом между штрихами и пунктирами 1,0 мм
7	Характерная точка контура здания		круг черного цвета диаметром 1,0 мм
8	Пункт геодезической основы: а) пункт государственной геодезической сети		равносторонний треугольник со стороной 3,0 мм с точкой внутри
	б) пункт опорной межевой сети		квадрат со стороной 2,0 мм с точкой внутри
9	Точка съемочного обоснования		окружность диаметром 1,0 мм с точкой внутри
10	Направления геодезических построений при создании съемочного обоснования		сплошная линия черного цвета толщиной 0,5 мм
11	Направления геодезических построений при определении координат характерных точек границ земельного участка		сплошная линия черного цвета со стрелкой толщиной 0,2 мм



59:13:0260107

:3У1

:3У2

:4052

:4103

:4101

:10

:11

:12

:13

:14

:16

:17

:18

:19

:21

:22

:25E

:26E

:24

:23

:2

:1

164

202

151

135

250

60

58

57

54

53

56

49

50

35

34

33

32

31

30

29

28

27

26

25

24

23

22

21

20

19

18

17

16

15

14

13

12

11

10

9

8

7

6

5

4

3

2

1

0

1

2

3

4

5

6

7

8

9

0

1

2

3

4

5

6

7

8

9

0

1

2

3

4

5

6

7

8

9

0

1

2

3

4

5

6

7

8

9

0

1

2

3

4

5

6

7

8

9

0

1

2

3

4

5

6

7

8

9

0

1

2

3

4

5

6

7

8

9

0

1

2

3

4

5

6

7

8

9

0

1

2

3

4

5

6

7

8

9

0

1

2

3

4

5

6

7

8

9

0

1

2

3

4

5

6

7

8

9

0

1

2

3

4

5

6

7

8

9

0

1

2

3

4

5

6

7

8

9

0

1

2

3

4

5

6

7

8

9

0

1

2

3

4

5

6

7

8

9

0

1

2

3

4

5

6

7

8

9

0

1

2

3

4

5

6

7

8

9

0

1

2

3

4

5

6

7

8

9

0

1

2

3

4

5

6

7

8

9

0

1

2

3

4

5

6

7

8

9

0

1

2

3

4

5

6

7

8

9

0

1

2

3

4

5

6

7

8

9

0

1

2

3

4

5

6

7

8

9

0

1

2

3

4

5

6

7

8

9

0

1

2

3




















4

5

6

7

Условные обозначения:

№ п/п	Название условного знака	Изображение	Описание изображения
1	2	3	4
1	Границы земельного участка		для изображения применяются условные знаки №2, №3
2	Часть границы земельного участка: а) существующая часть границы		сплошная линия черного цвета толщиной 0,2 мм
	б) вновь образованная или уточненная часть границы		сплошная линия красного цвета толщиной 0,2 мм (допускается линия черного цвета, выделенная маркером красного цвета, шириной до 3,0 мм)
3	Характерная точка границы земельного участка		круг черного цвета диаметром 1,5 мм
4	Контур здания, сооружения, объекта незавершенного строительства, размеры которого могут быть переданы в масштабе графической части		для изображения применяются условные знаки №6, №7
5	Контур здания, сооружения, объекта незавершенного строительства, размеры которого не могут быть переданы в масштабе графической части		квадрат черного цвета с длиной стороны 3,0 мм
	Контур сооружения, объекта незавершенного строительства, представляющий собой окружность, размеры которой не могут быть переданы в масштабе графической части		круг черного цвета диаметром 3,0 мм
6	Часть контура здания, сооружения, объекта незавершенного строительства: а) образованного проекцией существующего наземного конструктивного элемента здания, сооружения, объекта незавершенного строительства		сплошная линия черного цвета, толщиной 0,2 мм
	б) образованного проекцией вновь образованного наземного конструктивного элемента здания, сооружения, объекта незавершенного строительства		сплошная линия красного цвета толщиной 0,2 мм (допускается линия черного цвета, выделенная маркером красного цвета, шириной до 3,0 мм)
	в) образованного проекцией существующего надземного конструктивного элемента здания, сооружения, объекта незавершенного строительства		штрихпунктирная линия черного цвета толщиной 0,2 мм с длиной штриха 2,0 мм, с интервалом между штрихами и пунктирами 1,0 мм
	г) образованного проекцией вновь образованного надземного конструктивного элемента здания, сооружения, объекта незавершенного строительства		штрихпунктирная линия красного цвета толщиной 0,2 мм с длиной штриха 2,0 мм, с интервалом между штрихами и пунктирами 1,0 мм
	д) образованного проекцией существующего подземного конструктивного элемента здания, сооружения, объекта незавершенного строительства		штрихпунктирная линия черного цвета толщиной 0,2 мм, длиной штриха 2,0 мм, интервалом между штрихами и пунктирами 1,0 мм
	е) образованного проекцией вновь образованного подземного конструктивного элемента здания, сооружения, объекта незавершенного строительства		штрихпунктирная линия красного цвета толщиной 0,2 мм, длиной штриха 2,0 мм, интервалом между штрихами и пунктирами 1,0 мм
7	Характерная точка контура здания		круг черного цвета диаметром 1,0 мм
8	Пункт геодезической основы:		
	а) пункт государственной геодезической сети		
б) пункт опорной межевой сети		квадрат со стороной 2,0 мм с точкой внутри	
9	Точка съемочного обоснования		окружность диаметром 1,0 мм с точкой внутри
10	Направления геодезических построений при создании съемочного обоснования		сплошная линия черного цвета толщиной 0,5 мм
11	Направления геодезических построений при определении координат характерных точек границ земельного участка		сплошная линия черного цвета со стрелкой толщиной 0,2 мм