



**АДМИНИСТРАЦИЯ БАРДЫМСКОГО МУНИЦИПАЛЬНОГО ОКРУГА
ПЕРМСКОГО КРАЯ**

ПОСТАНОВЛЕНИЕ

15.05.2024 № 292-01-02-953-п

**О предоставлении разрешения
на условно разрешенный вид
использования вновь
образуемого земельного
участка**

В соответствии со ст. 39 Градостроительного кодекса Российской Федерации, Федеральным законом от 06.10.2003 № 131-ФЗ «Об общих принципах организации местного самоуправления в Российской Федерации», Уставом Бардымского муниципального округа, с учетом протокола и заключения общественных обсуждений от 08.05.2024 № 17 администрация Бардымского муниципального округа
ПОСТАНОВЛЯЕТ:

1. Предоставить разрешение на условно разрешенный вид использования вновь образуемого земельного участка с условным кадастровым номером 59:13:0220110:ЗУ17, площадью 307 кв.м., расположенный по адресу: Пермский край, Бардымский муниципальный округ, д. Усть-Тунтор, ул. Советская – «Религиозное использование».

2. Опубликовать постановление в газете «Тан» («Рассвет») и разместить на официальном сайте Бардымского муниципального округа Пермского края барда.рф.

3. Контроль исполнения постановления возложить на заместителя главы администрации Бардымского муниципального округа по развитию территорий Туйгильдина И.С.

Глава муниципального округа -
глава администрации Бардымского
муниципального округа

Х.Г. Алапанов

условный без
различиях исл. числ

СХЕМА
РАСПОЛОЖЕНИЯ ЗЕМЕЛЬНОГО УЧАСТКА ИЛИ ЗЕМЕЛЬНЫХ УЧАСТКОВ НА
КАДАСТРОВОМ ПЛАНЕ ТЕРРИТОРИИ, ПОДГОТОВКА КОТОРОЙ ОСУЩЕСТВЛЯЕТСЯ В
ФОРМЕ ДОКУМЕНТА НА БУМАЖНОМ НОСИТЕЛЕ

Утверждена

(наименование документа об утверждении, включая

наименования органов государственной власти или

органов местного самоуправления, принявших решение об утверждении
схемы или подписавших соглашение о перераспределении земельных
участков)

от 15.05.2024 № 292-01-02-953-п

СХЕМА
расположения земельного участка или земельных участков на кадастровом
плане территории

Условный номер земельного участка :ЗУ17

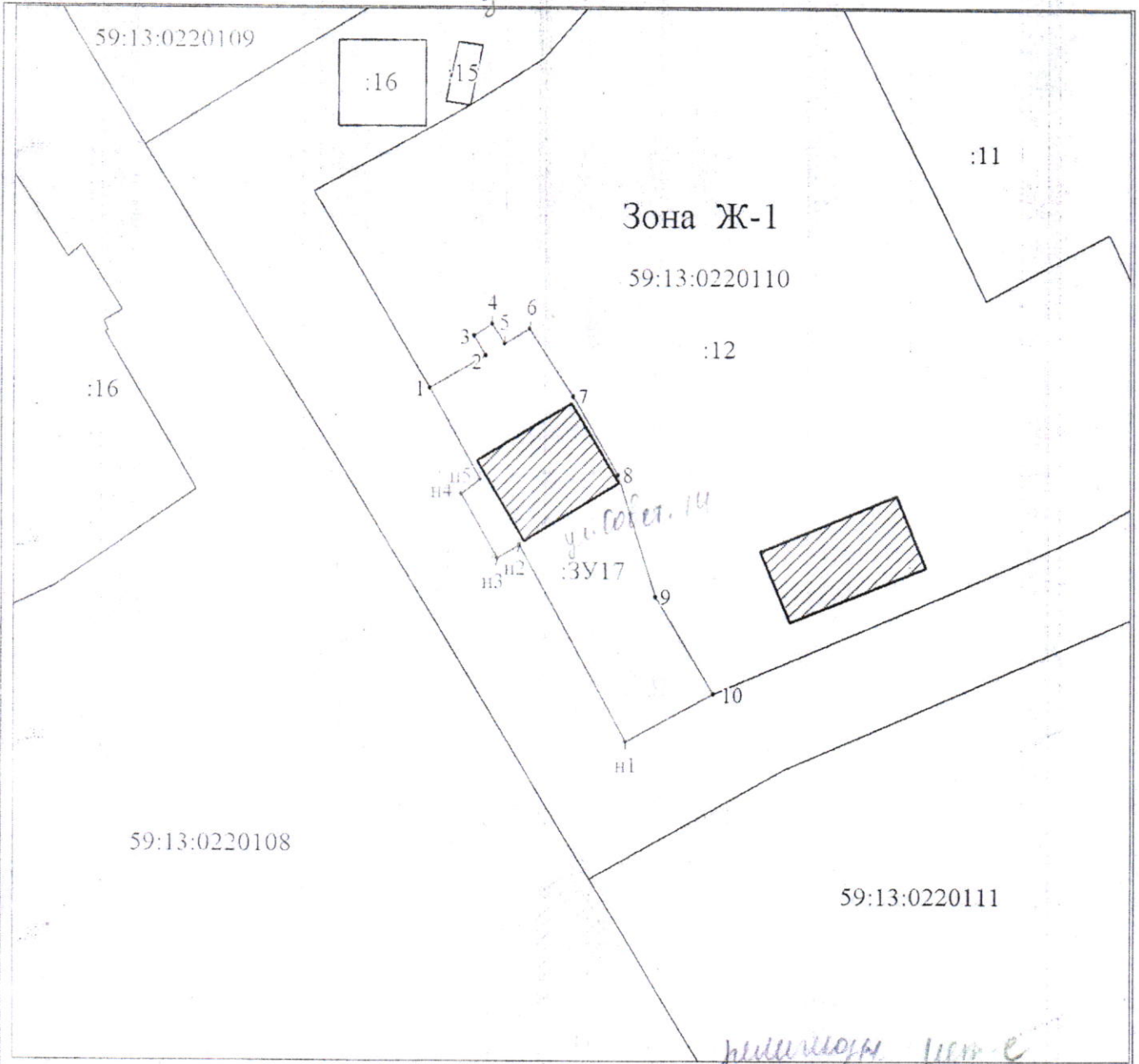
(указывается в случае, если предусматривается образование двух и более земельных участков)

Площадь земельного участка 307 м²

(указывается проектная площадь образуемого земельного участка, вычисленная с использованием технологических и программных средств, в том числе размещенных на официальном сайте федерального органа исполнительной власти, уполномоченного Правительством Российской Федерации на осуществление государственного кадастрового учета, государственной регистрации прав, ведение Единого государственного реестра недвижимости и предоставление сведений, содержащихся в Едином государственном реестре недвижимости, в информационно-телекоммуникационной сети "Интернет" (далее - официальный сайт), с округлением до 1 квадратного метра. Указанное значение площади земельного участка может быть уточнено при проведении кадастровых работ не более чем на десять процентов)

Обозначение характерных точек границ	Координаты, м	
	(указываются в случае подготовки схемы расположения земельного участка с использованием технологических и программных средств, в том числе размещенных на официальном сайте. Значения координат, полученные с использованием указанных технологических и программных средств, указываются с округлением до 0,01 метра)	
	X	Y
1	2	3
1	411888.67	2191897.19
2	411891.38	2191901.70
3	411892.93	2191900.77
4	411893.88	2191902.21
5	411892.31	2191903.25
6	411893.53	2191905.27
7	411887.97	2191908.81
8	411881.61	2191912.44
9	411871.89	2191915.48
10	411864.09	2191920.13
н1	411860.28	2191913.10
н2	411876.07	2191904.44
н3	411875.00	2191902.63
н4	411880.09	2191899.72
н5	411881.22	2191901.23
1	411888.67	2191897.19


д. Усть-Тучинск



МСК-59, зона 2

Масштаб 1:500

Условные обозначения:



Характерная точка границы земельного участка, сведения ЕГРН о которой соответствуют требованиям, установленным в соответствии с частью 13 статьи 22 Федерального закона от 13 июля 2015 г. N 218-ФЗ "О государственной регистрации недвижимости"



Характерная точка границы земельного участка, сведения о которой отсутствуют в ЕГРН, местоположение которой определено при кадастровых работах (новая характерная точка)




Надписи номеров существующих характерных точек в ЕГРН




Надписи номеров вновь образованных характерных точек (межевые знаки)



Часть границы, местоположение которой определено при выполнении кадастровых работ



Надписи вновь образованного земельного участка



Объект капитального строительства