



АДМИНИСТРАЦИЯ БАРДЫМСКОГО МУНИЦИПАЛЬНОГО ОКРУГА ПЕРМСКОГО КРАЯ

ПОСТАНОВЛЕНИЕ

01.02.2024 № 292-01-02-131-п

Об утверждении схемы расположения земельного участка на кадастровом плане территории

В соответствии со ст. ст. 11.10, 39.28, 39.29 Земельного кодекса РФ, Правилами землепользования и застройки Бардымского муниципального округа, на основании заявления Бухарова Р.Р., администрация Бардымского муниципального округа
ПОСТАНОВЛЯЕТ:

1. Утвердить прилагаемую схему расположения земельного участка на кадастровом плане территории из категории земель населенных пунктов, образуемого в результате перераспределения земельного участка с кадастровым номером 59:13:0060245:104 и земельного участка, находящегося в государственной или муниципальной собственности, общей площадью 1025 кв.м., расположенного в территориальной зоне застройки индивидуальными жилыми домами, малоэтажными многоквартирными жилыми домами и домами блокированной застройки (Ж-1) с. Барда Бардымского муниципального округа Пермского края.

2. образуемому земельному участку установить вид разрешенного использования «Для ведения личного подсобного хозяйства (приусадебный земельный участок)».

3. Управлению по земельно-имущественным вопросам администрации Бардымского муниципального округа присвоить адресный номер образуемому земельному участку.

4. Рекомендовать:

4.1. Бухарову Р.Р., обеспечить выполнение кадастровых работ в отношении вышеуказанного земельного участка;

4.2. кадастровому инженеру обратиться с заявлением о государственном кадастровом учете образуемого земельного участка в порядке, установленном Федеральным законом от 24.07.2007 № 221-ФЗ «О кадастровой деятельности».

5. Контроль исполнения постановления возложить на заместителя главы администрации Бардымского муниципального округа по экономическому развитию Акчардакову Г.И.

Глава муниципального округа -
глава администрации Бардымского
муниципального округа

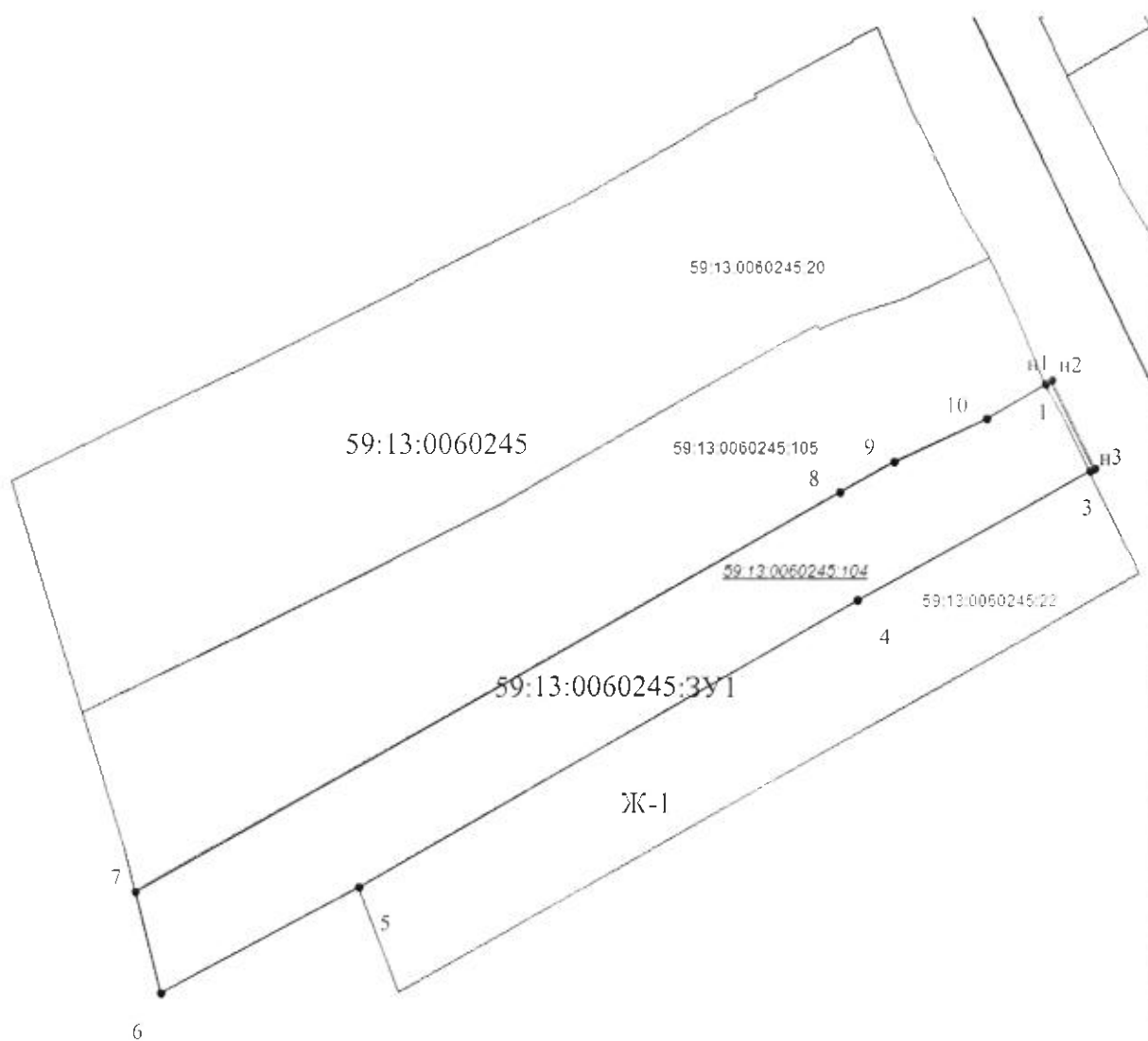
Х.Г. Алапанов

Утверждена
Постановление администрации Бардымского муниципального округа
Пермского края "О предварительном согласовании предоставления
земельного участка"

Администрация Бардымского муниципального округа Пермского края
(наименование документа об утверждении, включая наименования
органов государственной власти или органов местного самоуправления,
принявших решение об утверждении схемы или подписавших соглашение
о перераспределении земельных участков)
от 01.02.2024 № 292-01-02-131-п


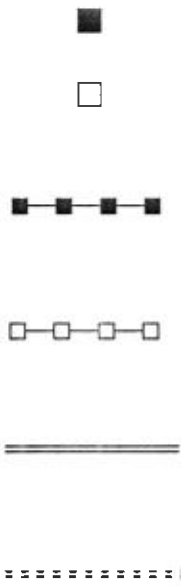






Схема расположения земельного участка или земельных участков на кадастровом
плане территории

| Условный номер земельного участка 59:13:0060245:3У1 | | |
|---|---------------|------------|
| Площадь земельного участка 1025 м ² | | |
| Обозначение характерных точек границ | Координаты, м | |
| | X | Y |
| 1 | 2 | 3 |
| 7 | 396428.09 | 2192129.59 |
| 8 | 396466.76 | 2192198.30 |
| 9 | 396469.66 | 2192203.54 |
| 10 | 396473.79 | 2192212.56 |
| 1 | 396477.11 | 2192218.32 |
| n1 | 396477.16 | 2192218.30 |
| n2 | 396477.50 | 2192218.95 |
| n3 | 396468.97 | 2192223.17 |
| 3 | 396468.78 | 2192222.71 |
| 4 | 396456.38 | 2192200.00 |
| 5 | 396428.60 | 2192151.30 |
| 6 | 396418.29 | 2192132.07 |
| 7 | 396428.09 | 2192129.59 |



Масштаб 1:700

Условные обозначения:

| № п/ п | Название условного знака | Изображение | Описание изображения |
|--------------|--|---|---|
| 1 | 2 | 3 | 4 |
| 1 | Земельный участок, размеры которого могут быть переданы в масштабе разделов графической части |  | для изображения применяются условные знаки №3, №4 |
| 2 | Земельный участок, размеры которого не могут быть переданы в масштабе разделов графической части ¹ : а) земельный участок, имеющиеся в ГКН сведения о границе которого достаточны для определения ее положения на местности; б) земельный участок, имеющиеся в ГКН сведения о границе которого недостаточны для определения ее положения на местности; в) ранее учтенный земельный участок, представляющий собой единое землепользование с преобладанием обособленных участков, имеющиеся в ГКН сведения о границах которых достаточны для определения их положения на местности; г) ранее учтенный земельный участок, представляющий собой единое землепользование с преобладанием обособленных участков, имеющиеся в ГКН сведения о границах которых недостаточны для определения их положения на местности; д) ранее учтенный земельный участок, представляющий собой единое землепользование с преобладанием условных участков, имеющиеся в ГКН сведения о границах которых достаточны для определения их положения на местности; е) ранее учтенный земельный участок, представляющий собой единое землепользование с преобладанием условных участков, имеющиеся в ГКН сведения о границах которых недостаточны для определения их положения на местности |  | квадрат черного цвета с длиной стороны 3 мм квадрат с длиной стороны 3 мм, очерченный линией черного цвета, толщиной 0,2 мм квадраты черного цвета с длиной стороны 2 мм, соединенные штрихами черного цвета, толщиной 0,2 мм квадраты с длиной стороны 2 мм, очерченные линией черного цвета, толщиной 0,2 мм, соединенные штрихами черного цвета, толщиной 0,2 мм сплошные параллельные линии толщиной 0,2 мм и расстоянием между ними 1 мм пунктирные параллельные линии с расстоянием между ними 1 мм. Интервал между штрихами – 1 мм, длина штриха – 2 мм, толщина – 0,2 мм |
| 3 | Часть границы: а) существующая часть границы, имеющиеся в ГКН сведения о которой достаточны для определения ее местоположения; б) вновь образованная часть границы, сведения о которой достаточны для определения ее местоположения; в) существующая часть границы, имеющиеся в ГКН сведения о которой недостаточны для определения ее местоположения; г) вновь образованная часть границы, сведения о которой недостаточны для определения ее местоположения |  | сплошная линия черного цвета, толщиной 0,2 мм сплошная линия красного цвета, толщиной 0,2 мм (допускается линия черного цвета, выделенная маркером красного цвета, шириной до 3 мм) пунктирная линия черного цвета, толщиной 0,2 мм, длиной штриха 2 мм и интервалом между штрихами 1 мм пунктирная линия красного цвета, толщиной 0,2 мм, длиной штриха 2 мм и интервалом между штрихами 1 мм (допускается линия черного цвета, выделенная маркером красного цвета, шириной до 3 мм) |
| 4 | Характерная точка границы: а) характерная точка границы, сведения о которой не позволяют однозначно определить ее положение на местности б) характерная точка границы, сведения о которой позволяют однозначно определить ее положение на местности |  | окружность диаметром 1,5 мм круг черного цвета диаметром 1,5 мм |
| 5 | Пункт геодезической основы: а) пункт государственной геодезической сети б) пункт опорной межевой сети |  | равносторонний треугольник со стороной 3,0 мм с точкой внутри квадрат со стороной 2,0 мм с точкой внутри |
| 6 | Точка съемочного обоснования |  | окружность диаметром 1, мм с точкой внутри |
| 7 | Направления геодезических построений при создании съемочного обоснования |  | сплошная линия черного цвета толщиной 0,5 мм |
| 8 | Направления геодезических построений при определении координат характерных точек границ земельного участка |  | сплошная линия черного цвета со стрелкой толщиной 0,2 мм |

¹ Для обозначения образуемых земельных участков, размеры которых не могут быть переданы в масштабе разделов графической части, применяются условные знаки №2 (а, б), выполненные красным цветом (допускается знак, выполненный черным цветом, выделять маркером красного цвета)