

Проект межевания территории кадастрового квартала 59:13:0060213 в с.Барда Бардымского муниципального округа Пермского края








Чертеж межевания территории кадастрового квартала 59:13:0060213

Красные линии.

М 1:1 000



Условные обозначения

-  Граница проектируемой территории (кадастрового квартала)
-  Границы отмежеванных земельных участков по сведениям ЕГРН
Кадастровый номер земельного участка
-  Объекты капитального строительства прошедшие кадастровый учет
-  Объекты капитального строительства не прошедшие кадастровый учет (адрес)
-  19 Номер уточняемых и образуемых земельного участков
-  Красная линия квартала
-  Линия регулирования застройки

М_1:1000

| | | | | | | | | | | |
|------|------|------|--------|-------|------|--|--|--------------|------|--------|
| | | | | | | 05-20-ПМ | | | | |
| | | | | | | Проект межевания территории кадастрового квартала 59:13:0060213 в с.Барда Бардымского муниципального округа Пермского края | | | | |
| Изм. | Кол. | Лист | № Фак. | Подп. | Дата | Проект межевания | | Стадия | Лист | Листов |
| | | | | | | | | Р | 2 | |
| | | | | | | Выполнил | | 000 "Бэстил" | | |
| | | | | | | Г И П Г А П | | | | |
| | | | | | | Туктамышева АИ Уразаев Р Д Бакунов ИИ | | | | |
| | | | | | | Чертеж межевания территории кадастрового квартала 59:13:0060213 Красные линии | | | | |