






Проект межевания территории кадастрового квартала 59:13:0060234 в с.Барда Бардымского района Пермского края

План фактического землепользования кадастрового квартала 59:13:0060234
М 1:1 000


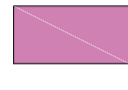
Условные обозначения

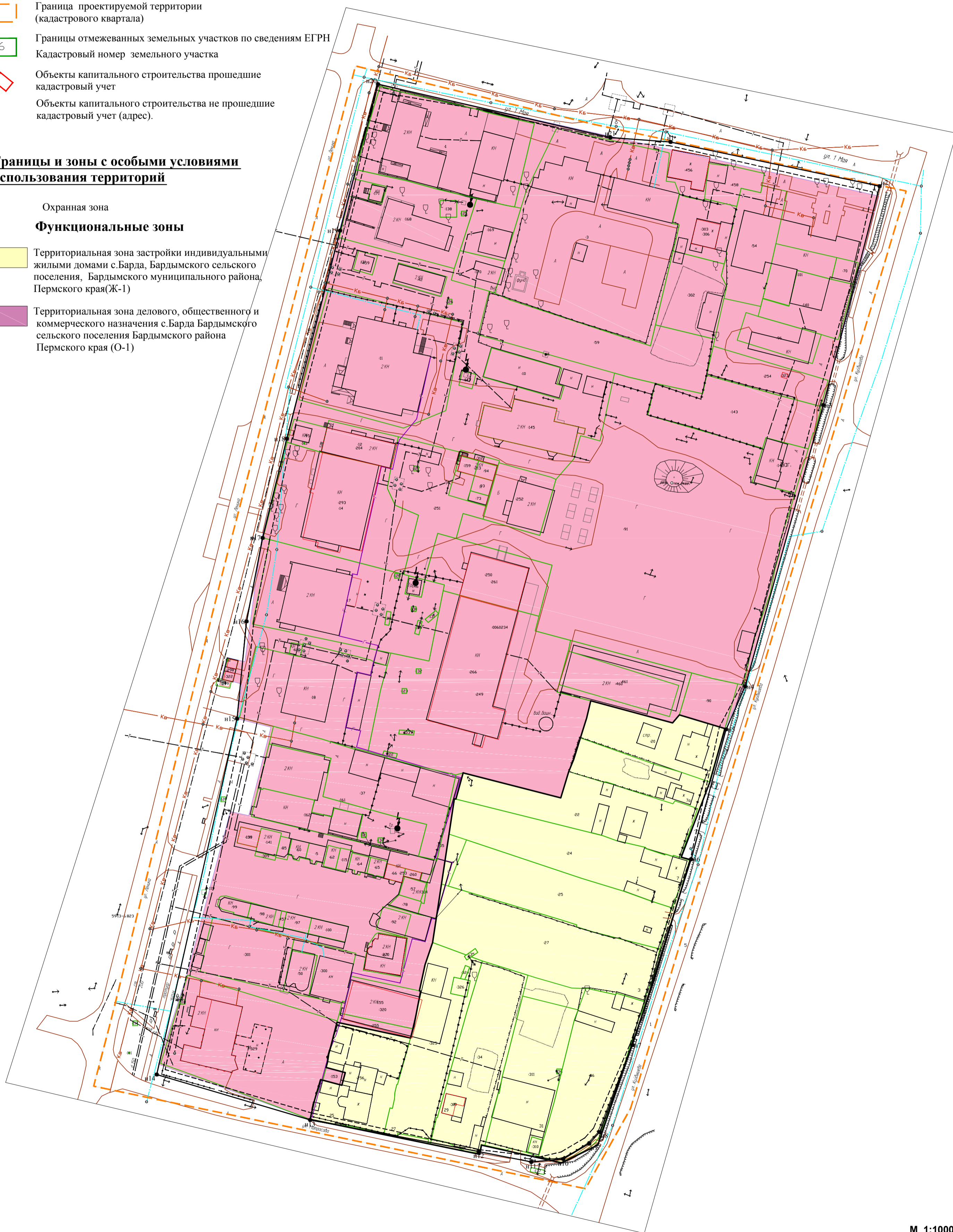
-  Граница проектируемой территории (кадастрового квартала)
-  Границы отмежеванных земельных участков по сведениям ЕГРН
-  Кадастровый номер земельного участка
-  Объекты капитального строительства прошедшие кадастровый учет
-  Объекты капитального строительства не прошедшие кадастровый учет (адрес).

Границы и зоны с особыми условиями использования территорий

Охранная зона

Функциональные зоны

-  Территориальная зона застройки индивидуальными жилыми домами с.Барда, Бардымского сельского поселения, Бардымского муниципального района, Пермского края(Ж-1)
-  Территориальная зона делового, общественного и коммерческого назначения с.Барда Бардымского сельского поселения Бардымского района Пермского края (О-1)



М_1:1000

						01-20-ПМ			
						Проект межевания территории кадастрового квартала 59:13:0060234 в с.Барда Бардымского района Пермского края			
Изм.	Кол-во	Лист	№вок.	Подп.	Дата	Проект межевания	Стадия	Лист	Листов
							Р	1	
ГИП Туктамышева АИ ГАП Уразаев Р.Д. Выполнил Бакунов И.И.						План фактического землепользования кадастрового квартала 59:13:0060234	000 "Бэстил"		