

КАРТА-ПЛАН ТЕРРИТОРИИ

59:13:0260104

(номер кадастрового квартала (номера смежных кадастровых кварталов), являющегося (являющихся) территорией, на которой выполняются комплексные кадастровые работы)

Дата подготовки карты-плана территории 11.06.2021 г.

Пояснительная записка

1. Сведения о заказчике

УПРАВЛЕНИЕ ЗИВ АДМИНИСТРАЦИИ БАРДЫМСКОГО МУНИЦИПАЛЬНОГО ОКРУГА,
ИНН: 5959005642, ОГРН: 1205900031578

(полное наименование органа местного самоуправления муниципального района или городского округа, органа исполнительной власти города федерального значения Москвы, Санкт-Петербурга или Севастополя, основной государственный регистрационный номер, идентификационный номер налогоплательщика)

Постановление №11111 от 01.01.2021, выдан Администрация Бардымского муниципального округа

(сведения об утверждении карты-плана территории)

2. Сведения о кадастровом инженере:

Фамилия, имя, отчество (при наличии отчества): Кантуганова Гульнур Наилевна

Страховой номер индивидуального лицевого счета: 14969414717

Контактный телефон: 8(34292)22923

Адрес электронной почты и почтовый адрес, по которым осуществляется связь с кадастровым инженером: 618150, Пермский край, Бардымский район, с.Барда, ул. Куйбышева,16, barda_fil@ctipk.ru

Наименование саморегулируемой организации кадастровых инженеров (СРО), членом которой является кадастровый инженер: СРО ассоциация кадастровых инженеров "Содружество"

Номер регистрации в государственном реестре лиц, осуществляющих кадастровую деятельность: 35339

Сокращенное наименование юридического лица, если кадастровый инженер является работником юридического лица: Осинский филиал ГБУ "ЦТИПК", 614045, Россия, г.Пермь, ул.Куйбышева,д.82

3. Основания выполнения комплексных кадастровых работ

Муниципальный контракт №11 от 20.04.2021

(наименование и реквизиты государственного или муниципального контракта на выполнение комплексных кадастровых работ)

4. Перечень документов, использованных при подготовке карты-плана территории

№ п/п	Наименование документа	Реквизиты документа
1	2	3
1	Правила землепользования и застройки Красноярского сельского поселения	№б/н от 01.01.2018, выдан утверждены решением Земского собрания Бардымского муниципального района от 27.05.2020 №750
2	Каталог координат опорно-межевых знаков	№102 от 27.05.2015
3	Выкопировка	№3.7-60/2021-129 от 29.05.2021
4	Кадастровый план территории	№КУВИ-002/2021-23692425 от 16.03.2021
5	Кадастровый план территории	№КУВИ-002/2021-1458585 от 19.01.2021
6	Выписка из ЕГРН	№КУВИ-002/2021-49016729 от 29.05.2021
7	Выписка из ЕГРН	№КУВИ-002/2021-49000687 от 29.05.2021
8	Выписка из ЕГРН	№КУВИ-002/2021-49008168 от 29.05.2021
9	Выписка из ЕГРН	№КУВИ-002/2021-49068422 от 29.05.2021
10	Выписка из ЕГРН	№КУВИ-002/2021-49024812 от 29.05.2021

11	Выписка из ЕГРН	№КУВИ-002/2021-49068526 от 29.05.2021
12	Выписка из ЕГРН	№КУВИ-002/2021-49106087 от 29.05.2021
13	Выписка из ЕГРН	№КУВИ-002/2021-49024769 от 29.05.2021
14	Выписка из ЕГРН	№КУВИ-002/2021-49025289 от 29.05.2021
15	Выписка из ЕГРН	№КУВИ-002/2021-48991376 от 29.05.2021
16	Выписка из ЕГРН	№КУВИ-002/2021-49011054 от 29.05.2021
17	Выписка из ЕГРН	№КУВИ-002/2021-49039818 от 29.05.2021
18	Выписка из ЕГРН	№КУВИ-002/2021-49001911 от 29.05.2021
19	Выписка из ЕГРН	№КУВИ-002/2021-49089794 от 29.05.2021
20	Выписка из ЕГРН	№КУВИ-002/2021-49002313 от 29.05.2021
21	Выписка из ЕГРН	№КУВИ-002/2021-48993862 от 29.05.2021
22	Выписка из ЕГРН	№КУВИ-002/2021-49102059 от 29.05.2021
23	Выписка из ЕГРН	№КУВИ-002/2021-49097402 от 29.05.2021
24	Выписка из ЕГРН	№КУВИ-002/2021-49088182 от 29.05.2021
25	Выписка из ЕГРН	№КУВИ-002/2021-49004790 от 29.05.2021
26	Выписка из ЕГРН	№КУВИ-002/2021-49027376 от 29.05.2021
27	Выписка из ЕГРН	№КУВИ-002/2021-48994479 от 29.05.2021
28	Выписка из ЕГРН	№КУВИ-002/2021-49084304 от 29.05.2021
29	Выписка из ЕГРН	№КУВИ-002/2021-49088637 от 29.05.2021
30	Выписка из ЕГРН	№КУВИ-002/2021-49000686 от 29.05.2021
31	Выписка из ЕГРН	№КУВИ-002/2021-49013206 от 29.05.2021
32	Выписка из ЕГРН	№КУВИ-002/2021-49005293 от 29.05.2021
33	Выписка из ЕГРН	№КУВИ-002/2021-48993354 от 29.05.2021
34	Выписка из ЕГРН	№КУВИ-002/2021-49094993 от 29.05.2021
35	Выписка из ЕГРН	№КУВИ-002/2021-49085662 от 29.05.2021
36	Выписка из ЕГРН	№КУВИ-002/2021-48993947 от 29.05.2021
37	Выписка из ЕГРН	№КУВИ-002/2021-49089460 от 29.05.2021
38	Выписка из ЕГРН	№КУВИ-002/2021-49104387 от 29.05.2021
39	Выписка из ЕГРН	№КУВИ-002/2021-49078883 от 29.05.2021
40	Выписка из ЕГРН	№КУВИ-002/2021-49102361 от 29.05.2021
41	Выписка из ЕГРН	№КУВИ-002/2021-48822657 от 29.05.2021
42	Выписка из ЕГРН	№КУВИ-002/2021-48845274 от 29.05.2021
43	Выписка из ЕГРН	№КУВИ-002/2021-48830059 от 29.05.2021
44	Выписка из ЕГРН	№КУВИ-002/2021-48829202 от 29.05.2021
45	Выписка из ЕГРН	№КУВИ-002/2021-48822676 от 29.05.2021
46	Выписка из ЕГРН	№КУВИ-002/2021-48846728 от 29.05.2021
47	Выписка из ЕГРН	№КУВИ-002/2021-48868885 от 29.05.2021
48	Выписка из ЕГРН	№КУВИ-002/2021-48855250 от 29.05.2021
49	Выписка из ЕГРН	№КУВИ-002/2021-48865639 от 29.05.2021
50	Выписка из ЕГРН	№КУВИ-002/2021-48850483 от 29.05.2021
51	Выписка из ЕГРН	№КУВИ-002/2021-48858310 от 29.05.2021
52	Выписка из ЕГРН	№КУВИ-002/2021-48863016 от 29.05.2021
53	Выписка из ЕГРН	№КУВИ-002/2021-48850845 от 29.05.2021
54	Выписка из ЕГРН	№КУВИ-002/2021-48875876 от 29.05.2021
55	Выписка из ЕГРН	№КУВИ-002/2021-48852794 от 29.05.2021
56	Выписка из ЕГРН	№КУВИ-002/2021-48885786 от 29.05.2021
57	Выписка из ЕГРН	№КУВИ-002/2021-48894371 от 29.05.2021
58	Выписка из ЕГРН	№КУВИ-002/2021-49001855 от 04.05.2021
59	Выписка из ЕГРН	№КУВИ-002/2021-50914225 от 04.05.2021
60	Выписка из ЕГРН	№КУВИ-002/2021-50914324 от 04.05.2021

61	Выписка из ЕГРН	№КУВИ-002/2021-50914454 от 04.05.2021
62	Выписка из ЕГРН	№КУВИ-002/2021-50914641 от 04.05.2021
63	Выписка из ЕГРН	№КУВИ-002/2021-50914850 от 04.05.2021
64	Выписка из ЕГРН	№КУВИ-002/2021-50914881 от 04.05.2021
65	Выписка из ЕГРН	№КУВИ-002/2021-50914976 от 04.05.2021
66	Выписка из ЕГРН	№КУВИ-002/2021-50914935 от 04.05.2021
67	Выписка из ЕГРН	№КУВИ-002/2021-50915132 от 04.05.2021
68	Выписка из ЕГРН	№КУВИ-002/2021-50915256 от 04.05.2021
69	Выписка из ЕГРН	№КУВИ-002/2021-50916083 от 04.05.2021
70	Выписка из ЕГРН	№КУВИ-002/2021-50916240 от 04.05.2021
71	Выписка из ЕГРН	№КУВИ-002/2021-50916430 от 04.05.2021
72	Выписка из ЕГРН	№КУВИ-002/2021-50916610 от 04.05.2021
73	Выписка из ЕГРН	№КУВИ-002/2021-50917038 от 04.05.2021
74	Выписка из ЕГРН	№КУВИ-002/2021-50921013 от 04.05.2021
75	Выписка из ЕГРН	№КУВИ-002/2021-50956425 от 04.05.2021
76	Выписка из ЕГРН	№КУВИ-002/2021-50968592 от 04.05.2021
77	Выписка из ЕГРН	№КУВИ-002/2021-50983634 от 04.05.2021
78	Выписка из ЕГРН	№КУВИ-002/2021-50985856 от 04.05.2021
79	Выписка из ЕГРН	№КУВИ-002/2021-50986668 от 04.05.2021
80	Выписка из ЕГРН	№КУВИ-002/2021-50986890 от 04.05.2021
81	Выписка из ЕГРН	№КУВИ-002/2021-50987142 от 04.05.2021
82	Выписка из ЕГРН	№КУВИ-002/2021-50987558 от 04.05.2021
83	Выписка из ЕГРН	№КУВИ-002/2021-50987607 от 04.05.2021
84	Выписка из ЕГРН	№КУВИ-002/2021-50988294 от 04.05.2021
85	Выписка из ЕГРН	№КУВИ-002/2021-50988520 от 04.05.2021
86	Выписка из ЕГРН	№КУВИ-002/2021-50988827 от 04.05.2021
87	Выписка из ЕГРН	№КУВИ-002/2021-50989665 от 04.05.2021
88	Выписка из ЕГРН	№КУВИ-002/2021-50990350 от 04.05.2021
89	Выписка из ЕГРН	№КУВИ-002/2021-50990602 от 04.05.2021
90	Выписка из ЕГРН	№КУВИ-002/2021-50990888 от 04.05.2021
91	Выписка из ЕГРН	№КУВИ-002/2021-51000505 от 04.05.2021
92	Выписка из ЕГРН	№КУВИ-002/2021-51000498 от 04.05.2021
93	Выписка из ЕГРН	№99/2021/397501980 от 08.06.2021
94	Выписка из ЕГРН	№99/2021/397502121 от 08.06.2021
95	Выписка из ЕГРН	№99/2021/397502707 от 08.06.2021
96	Выписка из ЕГРН	№99/2021/397502969 от 08.06.2021
97	Выписка из ЕГРН	№99/2021/397502628 от 08.06.2021
98	Выписка из ЕГРН	№99/2021/397503905 от 08.06.2021
99	Выписка из ЕГРН	№99/2021/397504155 от 08.06.2021

5. Сведения о геодезической основе, использованной при подготовке карты-плана территории

Система координат МСК-59, зона 2

№ п/п	Название пункта и тип	Класс геодезической сети	Координаты, м		Сведения о состоянии на 11.06.2021		
			X	Y	наружного знака пункта	центра пункта	марки
1	2	3	4	5	6	7	8
1	ОМЗ-276, Труба с	2	397548.20	2190107.07	не	сох	сох

	маркой				обнаружен	ран илс я	ран илс я
2	ОМЗ-277, Труба с маркой	2	397222.84	2190009.68	не обнаружен	сохран илс я	сохран илс я
3	ОМЗ-278, Труба с маркой	2	396629.67	2190345.00	не обнаружен	сохран илс я	сохран илс я

6. Сведения о средствах измерений

№ п/п	Наименование прибора (инструмента, аппаратуры)	Сведения об утверждении типа измерений	Реквизиты свидетельства о поверке прибора (инструмента, аппаратуры)
1	2	3	4
1	Многочастотная GPS система Trimble R8	5303425767, До 21.07.2021	№2003822 от 22.07.2020

7. Пояснения к разделам карты-плана территории

Карта-план территории кадастрового квартала 59:13:00260104, расположенного по адресу: Пермский край, Бардымский муниципальный округ, Красноярское сельское поселение, с. Краснояр 1 подготовлен с целью определения местоположения границ уточняемых и изменяемых земельных участков, уточнения местоположения ранее учтенных зданий.

Карта-план территории выполнен в соответствии с требованиями Федерального закона от 24.07.2007г. № 221-ФЗ "О государственном кадастре недвижимости", Земельного кодекса РФ, и Приказа Минэкономразвития РФ от 21.11.2016г. №734. На основании муниципального контракта №11 от 20.04.2021г., заключенный с Управлением по земельно-имущественным вопросам Администрации Бардымского муниципального округа Пермского края.

1. По сведениям ЕГРН в кадастровом квартале 59:13:0260104 расположены 65 земельных участков.

По результатам натурных обследований и выполненной горизонтальной съемки установлено, что на территории межевания согласно требованиям земельного законодательства подлежат уточнению местоположения границ 17 земельных участков с кадастровыми номерами:

59:13:0260104:25, 59:13:0260104:23, 59:13:0260104:22, 59:13:0260104:17, 59:13:0260104:16, 59:13:0260104:15, 59:13:0260104:14, 59:13:0260104:13, 59:13:0260104:12, 59:13:0260104:74, 59:13:0260104:11, 59:13:0260104:8, 59:13:0260104:7, 59:13:0260104:5, 59:13:0260104:71, 59:13:0260104:42, 59:13:0260104:67.

Изменение границ 25 земельных участков с кадастровыми номерами:

59:13:0260104:110, 59:13:0260104:31, 59:13:0260104:30, 59:13:0260104:111, 59:13:0260104:117, 59:13:0260104:235, 59:13:0260104:2, 59:13:0260104:69, 59:13:0260104:70, 59:13:0260104:50, 59:13:0260104:43, 59:13:0260104:38, а также земельные участки, входящие в состав единого землепользования 59:13:0000000:123: 59:13:0260104:53, 59:13:0260104:54, 59:13:0260104:55, 59:13:0260104:56, 59:13:0260104:57, 59:13:0260104:58, 59:13:0260104:59, 59:13:0260104:60, 59:13:0260104:61, 59:13:0260104:62, 59:13:0260104:63, 59:13:0260104:64, 59:13:0260104:65.

Земельные участки с кадастровыми номерами 59:13:0260104:27, 59:13:0260104:26, 59:13:0260104:234, 59:13:0260104:24, 59:13:0260104:21, 59:13:0260104:112, 59:13:0260104:113, 59:13:0260104:73, 59:13:0260104:72, 59:13:0260104:4, 59:13:0260104:49, 59:13:0260104:51, 59:13:0260104:52, 59:13:0260104:106, 59:13:0260104:231, 59:13:0260104:232, 59:13:0260104:233, 59:13:0260104:66 остаются в своих границах.

Земельный участок с кадастровым номером 59:13:0260104:19 отсутствует на территории. Фактически на местности находится территория общего пользования – проезжая часть.

Земельный участок с кадастровым номером 59:13:0260104:10 является дублем ОН 59:13:0260104:11.

2. Образуемые земельные участки, которые являются земельными участками общего пользования, занятых площадями, улицами, проездами отсутствуют. Проект межевания территории кадастрового квартала 59:13:0260104 не разрабатывался.

3. По сведениям ЕГРН в кадастровом квартале 59:13:0260104 расположены 34 объекта капитального строительства.

Координирование зданий на земельных участках предоставлено о 29 следующих объектах с кадастровыми номерами:

59:13:0260103:80, 59:13:0260101:22, 59:13:0260101:21, 59:13:0260104:93, 59:13:0260104:104, 59:13:0260101:19, 59:13:0260101:20, 59:13:0260101:18, 59:13:0260104:91, 59:13:0260104:90, 59:13:0260104:89, 59:13:0260104:87, 59:13:0260104:84, 59:13:0260104:83, 59:13:0260104:82, 59:13:0260104:81, 59:13:0260104:80, 59:13:0260104:79, 59:13:0260104:78, 59:13:0260104:77, 59:13:0260104:76, 59:13:0260104:95, 59:13:0260104:94, 59:13:0260104:85, 59:13:0260104:98, 59:13:0260104:97, 59:13:0260104:96, 59:13:0260104:101, 59:13:0260104:100.

Уточнены границы 4 объектов капитального строительства с кадастровыми номерами 59:13:0260104:115, 59:13:0260104:109, 59:13:0260104:236.

Объекты капитального строительства с кадастровыми номерами 59:13:0260104:119, 59:13:0260104:116, 59:13:0260104:114, 59:13:0260104:120 остаются без изменений.

Объекты недвижимости с кадастровыми номерами 59:13:0260104:92, 59:13:0260104:86, 59:13:0260104:75 фактически отсутствуют на местности.

Земельный участок с кадастровым номером 59:13:0260104:103 является дублем 59:13:0260104:104, а также земельный участок 59:13:0260104:99 является дублем 59:13:0260104:109.

4. Земельные участки с кадастровыми номерами 59:13:0260104:111, 59:13:0260104:66 находятся в ипотеке.

Необходимо также отметить, что, исходя из положений части 3 статьи 39 и части 7 статьи 42.8 Закона № 221-ФЗ, залогодержатель земельного участка также не является лицом, с которым проводится согласование определенного в ходе выполнения комплексных кадастровых работ местоположения границ такого земельного участка. Согласование с кем-либо описания местоположения ОКС (контура) при выполнении кадастровых работ или комплексных кадастровых работ не предусмотрено ни Законом № 221-ФЗ, ни Законом № 218-ФЗ.

Требования к подготовке карты-плана территории и перечень документов, включаемых в приложение к ней, установлены приказом Минэкономразвития России от 21.11.2016 № 734 и не предусматривают включение в состав приложения согласия залогодержателей объектов недвижимости, в отношении которых выполнены комплексные кадастровые работы.

Порядок внесения в ЕГРН сведений в результате выполнения комплексных кадастровых работ установлен частью 16 статьи 41, частями 3 - 8 статьи 43 Закона № 218-ФЗ и также не предусматривает представление в орган регистрации прав согласия каких-либо лиц на образование земельных участков или уточнение описания местоположения объекта недвижимости.

5. В связи с уточнением местоположения и площади земельного участка с кадастровым номером 59:13:0260104:25 площадь уменьшилась с 2500 кв.м. до 2009 кв.м.

6. У следующих объектов недвижимости отсутствуют сведения о зарегистрированных правах:

59:13:0260104:10 по адресу: 618160, Пермский край, Бардымский р-н, с Краснояр 1, ул 8-Марта, 19;

59:13:0260104:19 по адресу: 618160, Пермский край, Бардымский р-н, с Краснояр 1, ул 8-Марта, 37;

59:13:0260104:25 по адресу: 618160, Пермский край, Бардымский район, с Краснояр 1, ул 8 Марта, д 47, кв 1;

59:13:0260104:233 по адресу: 618160, Пермский край, Бардымский р-н, с Краснояр 1;

59:13:0260104:234 по адресу: 618160, Пермский край, Бардымский р-н, с Краснояр 1, ул 8

Марта;

59:13:0260104:92 по адресу: 618160, Пермский край, Бардымский р-н, с Краснояр 1, ул 8 Марта, д 43;

59:13:0260104:99 по адресу: 618160, Пермский край, Бардымский р-н, с Краснояр 1, ул Мирная, д 29.

Сведения об уточняемых земельных участках

1. Сведения о характерных точках границы уточняемого земельного участка с кадастровым номером 59:13:0260104:25

Зона № МСК-59, зона 2

Обозначение характерных точек границ	Существующие координаты, м		Уточненные координаты, м		Метод определения координат	Средняя квадратическая погрешность определения координат характерной точки (Mt), м	Формулы, примененные для расчета средней квадратической погрешности определения координат характерной точки (Mt), м
	X	Y	X	Y			
1	2	3	4	5	6	7	8
н1	—	—	395353.9 5	2192087. 09	Метод спутниковых геодезических измерений (определений)	0.10	$Mt=\sqrt{(0.07^2+0.07^2)}=0.10$
н2	—	—	395346.3 1	2192065. 71	Метод спутниковых геодезических измерений (определений)	0.10	$Mt=\sqrt{(0.07^2+0.07^2)}=0.10$
н3	—	—	395341.7 7	2192055. 15	Метод спутниковых геодезических измерений (определений)	0.10	$Mt=\sqrt{(0.07^2+0.07^2)}=0.10$
н4	—	—	395332.7 9	2192030. 03	Метод спутниковых геодезических измерений (определений)	0.10	$Mt=\sqrt{(0.07^2+0.07^2)}=0.10$
н5	—	—	395332.7 0	2192029. 13	Метод спутниковых геодезических измерений (определений)	0.10	$Mt=\sqrt{(0.07^2+0.07^2)}=0.10$
н6	—	—	395328.9 3	2192014. 28	Метод спутниковых геодезических измерений (определений)	0.10	$Mt=\sqrt{(0.07^2+0.07^2)}=0.10$
н7	—	—	395334.3 3	2192012. 96	Метод спутниковых геодезических измерений (определений)	0.10	$Mt=\sqrt{(0.07^2+0.07^2)}=0.10$
н8	—	—	395355.2 0	2192007. 10	Метод спутниковых геодезических измерений (определений)	0.10	$Mt=\sqrt{(0.07^2+0.07^2)}=0.10$
н9	—	—	395357.9 6	2192015. 79	Метод спутниковых геодезических измерений (определений)	0.10	$Mt=\sqrt{(0.07^2+0.07^2)}=0.10$
н10	—	—	395366.8 8	2192048. 72	Метод спутниковых геодезических измерений (определений)	0.10	$Mt=\sqrt{(0.07^2+0.07^2)}=0.10$
н11	—	—	395369.5 7	2192055. 88	Метод спутниковых геодезических измерений (определений)	0.10	$Mt=\sqrt{(0.07^2+0.07^2)}=0.10$
н12	—	—	395373.4 0	2192067. 03	Метод спутниковых геодезических измерений (определений)	0.10	$Mt=\sqrt{(0.07^2+0.07^2)}=0.10$
н13	—	—	395376.3 7	2192075. 68	Метод спутниковых геодезических измерений (определений)	0.10	$Mt=\sqrt{(0.07^2+0.07^2)}=0.10$
н14	—	—	395377.2 9	2192078. 65	Метод спутниковых геодезических измерений (определений)	0.10	$Mt=\sqrt{(0.07^2+0.07^2)}=0.10$
н15	—	—	395377.5 4	2192079. 48	Метод спутниковых геодезических измерений (определений)	0.10	$Mt=\sqrt{(0.07^2+0.07^2)}=0.10$
н1	—	—	395353.9	2192087.	Метод спутниковых геодезических измерений (определений)	0.10	$Mt=\sqrt{(0.07^2+0.07^2)}=0.10$

			5	09		.07²)=0.10
2. Сведения о частях границ уточняемого земельного участка с кадастровым номером <u>59:13:0260104:25</u>						
Обозначение части границ		Горизонтальное проложение (S), м	Описание прохождения части границ	Отметка о наличии земельного спора о местоположении границ земельного участка		
от т.	до т.					
1	2	3	4	5		
н1	н2	22.70	–	–		
н2	н3	11.49	–	–		
н3	н4	26.68	–	–		
н4	н5	0.90	–	–		
н5	н6	15.32	–	–		
н6	н7	5.56	–	–		
н7	н8	21.68	–	–		
н8	н9	9.12	–	–		
н9	н10	34.12	–	–		
н10	н11	7.65	–	–		
н11	н12	11.79	–	–		
н12	н13	9.15	–	–		
н13	н14	3.11	–	–		
н14	н15	0.87	–	–		
н15	н1	24.79	–	–		
3. Общие сведения об уточняемом земельном участке с кадастровым номером <u>59:13:0260104:25</u>						
№ п/п	Наименование характеристики земельного участка		Значение характеристики			
1	2		3			
1	Адрес земельного участка		Пермский край, Бардымский р-н, Краснояр-1 с, 8 Марта ул, 47 д, 1 кв			
	Местоположение земельного участка (при отсутствии присвоенного адреса)		–			
	Дополнительные сведения о местоположении земельного участка		–			
2	Площадь земельного участка ± величина погрешности определения площади (P ± ΔP), м²		2009 кв.м ± 9.52 кв.м			
3	Формула, примененная для расчета предельной допустимой погрешности определения площади земельного участка (ΔP), м²		$\Delta P = 2 * 0.10 * \sqrt{2009 * \sqrt{(1 + 1.65^2)/(2 * 1.65)}} = 9.52$			
4	Площадь земельного участка согласно сведениям Единого государственного реестра недвижимости (P _{кад}), м²		2500			
5	Оценка расхождения P и P _{кад} (P - P _{кад}), м²		491 кв.м			
6	Предельный минимальный и максимальный размеры земельного участка (P _{мин} и P _{макс}), м²		600 2500			
7	Кадастровый или иной номер		59:13:0260101:20			

	(обозначение) здания, сооружения, объекта незавершенного строительства, расположенного на земельном участке	
8	Иные сведения	<p>Вид разрешенного использования - Для ведения личного подсобного хозяйства.</p> <p>Объект недвижимости находится в границах территориальной зоны ЖЛ (Зона индивидуальной жилой застройки и ведения личного подсобного хозяйства). Предельный минимальный размер земельного участка 600 кв.м., максимальный - 2500 кв.м.</p> <p>Объекты капитального строительства - 59:13:0260101:20.</p> <p>УМЕНЬШЕНИЕ ПЛОЩАДИ НА БОЛЕЕ 10%</p>

Сведения об уточняемых земельных участках

1. Сведения о характерных точках границы уточняемого земельного участка с кадастровым номером 59:13:0260104:23 Зона № МСК-59, зона 2

Обозначение характерных точек границ	Существующие координаты, м		Уточненные координаты, м		Метод определения координат	Средняя квадратическая погрешность определения координат характерной точки (Mt), м	Формулы, примененные для расчета средней квадратической погрешности определения координат характерной точки (Mt), м
	X	Y	X	Y			
1	2	3	4	5	6	7	8
н16	—	—	395300.58	2192102.60	Метод спутниковых геодезических измерений (определений)	0.10	$Mt = \sqrt{(0.07^2 + 0.07^2)} = 0.10$
н17	—	—	395274.65	2192015.27	Метод спутниковых геодезических измерений (определений)	0.10	$Mt = \sqrt{(0.07^2 + 0.07^2)} = 0.10$
н18	—	—	395300.39	2192008.02	Метод спутниковых геодезических измерений (определений)	0.10	$Mt = \sqrt{(0.07^2 + 0.07^2)} = 0.10$
н19	—	—	395309.05	2192035.85	Метод спутниковых геодезических измерений (определений)	0.10	$Mt = \sqrt{(0.07^2 + 0.07^2)} = 0.10$
н20	—	—	395315.73	2192058.85	Метод спутниковых геодезических измерений (определений)	0.10	$Mt = \sqrt{(0.07^2 + 0.07^2)} = 0.10$
н21	—	—	395320.98	2192074.03	Метод спутниковых геодезических измерений (определений)	0.10	$Mt = \sqrt{(0.07^2 + 0.07^2)} = 0.10$
н22	—	—	395327.75	2192097.39	Метод спутниковых геодезических измерений (определений)	0.10	$Mt = \sqrt{(0.07^2 + 0.07^2)} = 0.10$
н23	—	—	395317.35	2192101.42	Метод спутниковых геодезических измерений (определений)	0.10	$Mt = \sqrt{(0.07^2 + 0.07^2)} = 0.10$
н24	—	—	395315.06	2192097.41	Метод спутниковых геодезических измерений (определений)	0.10	$Mt = \sqrt{(0.07^2 + 0.07^2)} = 0.10$
н25	—	—	395309.18	2192099.46	Метод спутниковых геодезических измерений (определений)	0.10	$Mt = \sqrt{(0.07^2 + 0.07^2)} = 0.10$
н16	—	—	395300.5	2192102.	Метод спутниковых геодезических измерений (определений)	0.10	$Mt = \sqrt{(0.07^2 + 0.07^2)}$

			8	60		.07²)=0.10
2. Сведения о частях границ уточняемого земельного участка с кадастровым номером <u>59:13:0260104:23</u>						
Обозначение части границ		Горизонтальное проложение (S), м	Описание прохождения части границ	Отметка о наличии земельного спора о местоположении границ земельного участка		
от т.	до т.					
1	2	3	4	5		
н16	н17	91.10	–	–		
н17	н18	26.74	–	–		
н18	н19	29.15	–	–		
н19	н20	23.95	–	–		
н20	н21	16.06	–	–		
н21	н22	24.32	–	–		
н22	н23	11.15	–	–		
н23	н24	4.62	–	–		
н24	н25	6.23	–	–		
н25	н16	9.16	–	–		
3. Общие сведения об уточняемом земельном участке с кадастровым номером <u>59:13:0260104:23</u>						
№ п/п	Наименование характеристики земельного участка		Значение характеристики			
1	2		3			
1	Адрес земельного участка		Пермский край, Бардымский р-н, Краснояр-1 с, 8 Марта ул, 45 вл			
	Местоположение земельного участка (при отсутствии присвоенного адреса)		–			
	Дополнительные сведения о местоположении земельного участка		–			
2	Площадь земельного участка ± величина погрешности определения площади ($P \pm \Delta P$), м ²		2502 кв.м ± 10.83 кв.м			
3	Формула, примененная для расчета предельной допустимой погрешности определения площади земельного участка (ΔP), м ²		$\Delta P = 2 * 0.10 * \sqrt{2502 * \sqrt{((1 + 1.78^2)/(2 * 1.78))}} = 10.83$			
4	Площадь земельного участка согласно сведениям Единого государственного реестра недвижимости ($P_{\text{кад}}$), м ²		2500			
5	Оценка расхождения P и $P_{\text{кад}}$ ($P - P_{\text{кад}}$), м ²		2 кв.м			
6	Предельный минимальный и максимальный размеры земельного участка ($P_{\text{мин}}$ и $P_{\text{макс}}$), м ²		600 2500			
7	Кадастровый или иной номер (обозначение) здания, сооружения, объекта незавершенного строительства, расположенного на земельном участке		59:13:0260104:119			
8	Иные сведения		Вид разрешенного использования -Для ведения			

	<p>личного подсобного хозяйства. Объект недвижимости находится в границах территориальной зоны ЖЛ (Зона индивидуальной жилой застройки и ведения личного подсобного хозяйства). Предельный минимальный размер земельного участка 600 кв.м., максимальный - 2500 кв.м. Объекты капитального строительства - 59:13:0260104:119.</p>
--	---

Сведения об уточняемых земельных участках

**1. Сведения о характерных точках границы уточняемого земельного участка с кадастровым номером 59:13:0260104:22
 Зона № МСК-59, зона 2**

Обозначение характерных точек границ	Существующие координаты, м		Уточненные координаты, м		Метод определения координат	Средняя квадратическая погрешность определения координат характерной точки (Mt), м	Формулы, примененные для расчета средней квадратической погрешности определения координат характерной точки (Mt), м
	X	Y	X	Y			
1	2	3	4	5	6	7	8
н16	—	—	395300.58	2192102.60	Метод спутниковых геодезических измерений (определений)	0.10	$Mt = \sqrt{(0.07^2 + 0.07^2)} = 0.10$
н26	—	—	395271.58	2192112.36	Метод спутниковых геодезических измерений (определений)	0.10	$Mt = \sqrt{(0.07^2 + 0.07^2)} = 0.10$
н27	—	—	395268.87	2192113.21	Метод спутниковых геодезических измерений (определений)	0.10	$Mt = \sqrt{(0.07^2 + 0.07^2)} = 0.10$
н28	—	—	395268.12	2192110.70	Метод спутниковых геодезических измерений (определений)	0.10	$Mt = \sqrt{(0.07^2 + 0.07^2)} = 0.10$
н29	—	—	395260.40	2192084.62	Метод спутниковых геодезических измерений (определений)	0.10	$Mt = \sqrt{(0.07^2 + 0.07^2)} = 0.10$
н30	—	—	395257.47	2192042.96	Метод спутниковых геодезических измерений (определений)	0.10	$Mt = \sqrt{(0.07^2 + 0.07^2)} = 0.10$
н31	—	—	395255.72	2192020.31	Метод спутниковых геодезических измерений (определений)	0.10	$Mt = \sqrt{(0.07^2 + 0.07^2)} = 0.10$
н17	—	—	395274.65	2192015.27	Метод спутниковых геодезических измерений (определений)	0.10	$Mt = \sqrt{(0.07^2 + 0.07^2)} = 0.10$
н16	—	—	395300.58	2192102.60	Метод спутниковых геодезических измерений (определений)	0.10	$Mt = \sqrt{(0.07^2 + 0.07^2)} = 0.10$
—	—	—	—	—	—	—	—
н32	—	—	395286.52	2192097.46	Метод спутниковых геодезических измерений (определений)	0.10	$Mt = \sqrt{(0.07^2 + 0.07^2)} = 0.10$
н33	—	—	395293.52	2192097.46	Метод спутниковых геодезических измерений (определений)	0.10	$Mt = \sqrt{(0.07^2 + 0.07^2)} = 0.10$
н34	—	—	395293.52	2192104.44	Метод спутниковых геодезических измерений (определений)	0.10	$Mt = \sqrt{(0.07^2 + 0.07^2)} = 0.10$
н35	—	—	395286.52	2192104.44	Метод спутниковых геодезических измерений (определений)	0.10	$Mt = \sqrt{(0.07^2 + 0.07^2)} = 0.10$

н32	–	–	395286.5 2	2192097. 46	Метод спутниковых геодезических измерений (определений)	0.10	$Mt = \sqrt{(0.07^2 + 0.07^2)} = 0.10$
2. Сведения о частях границ уточняемого земельного участка с кадастровым номером 59:13:0260104:22							
Обозначение части границ		Горизонтальное проложение (S), м	Описание прохождения части границ	Отметка о наличии земельного спора о местоположении границ земельного участка			
от т.	до т.						
1	2	3	4	5			
н16	н26	30.60	–	–			
н26	н27	2.84	–	–			
н27	н28	2.62	–	–			
н28	н29	27.20	–	–			
н29	н30	41.76	–	–			
н30	н31	22.72	–	–			
н31	н17	19.59	–	–			
н17	н16	91.10	–	–			
–	–	–	–	–			
н32	н33	7.00	–	–			
н33	н34	6.98	–	–			
н34	н35	7.00	–	–			
н35	н32	6.98	–	–			
3. Общие сведения об уточняемом земельном участке с кадастровым номером 59:13:0260104:22							
№ п/п	Наименование характеристики земельного участка		Значение характеристики				
1	2		3				
1	Адрес земельного участка		Пермский край, Бардымский р-н, Краснояр-1 с, 8 Марта ул, 43 вл				
	Местоположение земельного участка (при отсутствии присвоенного адреса)		–				
	Дополнительные сведения о местоположении земельного участка		–				
2	Площадь земельного участка ± величина погрешности определения площади ($P \pm \Delta P$), м ²		2589 кв.м ± 11.69 кв.м				
3	Формула, примененная для расчета предельной допустимой погрешности определения площади земельного участка (ΔP), м ²		$\Delta P = 2 * 0.10 * \sqrt{2589 * \sqrt{((1 + 2.18^2)/(2 * 2.18))}} = 11.69$				
4	Площадь земельного участка согласно сведениям Единого государственного реестра недвижимости ($P_{\text{кад}}$), м ²		2000				
5	Оценка расхождения P и $P_{\text{кад}}$ ($P - P_{\text{кад}}$), м ²		589 кв.м				
6	Предельный минимальный и максимальный размеры земельного участка ($P_{\text{мин}}$ и $P_{\text{макс}}$), м ²		600 2500				
7	Кадастровый или иной номер (обозначение) здания, сооружения,		–				

	объекта незавершенного строительства, расположенного на земельном участке	
8	Иные сведения	<p>Вид разрешенного использования - Для ведения личного подсобного хозяйства.</p> <p>Объект недвижимости находится в границах территориальной зоны ЖЛ (Зона индивидуальной жилой застройки и ведения личного подсобного хозяйства). Предельный минимальный размер земельного участка 600 кв.м., максимальный - 2500 кв.м.</p> <p>Объект капитального строительства 59:13:0260104:92 отсутствует на местности</p>

Сведения об уточняемых земельных участках

1. Сведения о характерных точках границы уточняемого земельного участка с кадастровым номером 59:13:0260104:17 Зона № МСК-59, зона 2

Обозначение характерных точек границ	Существующие координаты, м		Уточненные координаты, м		Метод определения координат	Средняя квадратическая погрешность определения координат характерной точки (Mt), м	Формулы, примененные для расчета средней квадратической погрешности определения координат характерной точки (Mt), м
	X	Y	X	Y			
1	2	3	4	5	6	7	8
н36	—	—	395141.31	2192161.70	Метод спутниковых геодезических измерений (определений)	0.10	$Mt = \sqrt{(0.07^2 + 0.07^2)} = 0.10$
н37	—	—	395140.13	2192157.73	Метод спутниковых геодезических измерений (определений)	0.10	$Mt = \sqrt{(0.07^2 + 0.07^2)} = 0.10$
н38	—	—	395140.97	2192157.53	Метод спутниковых геодезических измерений (определений)	0.10	$Mt = \sqrt{(0.07^2 + 0.07^2)} = 0.10$
н39	—	—	395138.68	2192150.44	Метод спутниковых геодезических измерений (определений)	0.10	$Mt = \sqrt{(0.07^2 + 0.07^2)} = 0.10$
н40	—	—	395134.50	2192138.64	Метод спутниковых геодезических измерений (определений)	0.10	$Mt = \sqrt{(0.07^2 + 0.07^2)} = 0.10$
н41	—	—	395131.19	2192127.06	Метод спутниковых геодезических измерений (определений)	0.10	$Mt = \sqrt{(0.07^2 + 0.07^2)} = 0.10$
н42	—	—	395115.76	2192080.61	Метод спутниковых геодезических измерений (определений)	0.10	$Mt = \sqrt{(0.07^2 + 0.07^2)} = 0.10$
н43	—	—	395128.75	2192075.93	Метод спутниковых геодезических измерений (определений)	0.10	$Mt = \sqrt{(0.07^2 + 0.07^2)} = 0.10$
н44	—	—	395134.66	2192073.80	Метод спутниковых геодезических измерений (определений)	0.10	$Mt = \sqrt{(0.07^2 + 0.07^2)} = 0.10$
н45	—	—	395135.12	2192075.09	Метод спутниковых геодезических измерений (определений)	0.10	$Mt = \sqrt{(0.07^2 + 0.07^2)} = 0.10$
н46	—	—	395150.70	2192122.44	Метод спутниковых геодезических измерений (определений)	0.10	$Mt = \sqrt{(0.07^2 + 0.07^2)} = 0.10$
н47	—	—	395153.3	2192132.	Метод спутниковых геодезических измерений (определений)	0.10	$Mt = \sqrt{(0.07^2 + 0.07^2)} = 0.10$

			8	48			.07²)=0.10
н48	–	–	395154.2 1	2192135. 75	Метод спутниковых геодезических измерений (определений)	0.10	$Mt=\sqrt{(0.07^2+0.07^2)}=0.10$
н49	–	–	395155.6 6	2192139. 09	Метод спутниковых геодезических измерений (определений)	0.10	$Mt=\sqrt{(0.07^2+0.07^2)}=0.10$
н50	–	–	395160.0 6	2192152. 34	Метод спутниковых геодезических измерений (определений)	0.10	$Mt=\sqrt{(0.07^2+0.07^2)}=0.10$
н51	–	–	395160.4 1	2192155. 96	Метод спутниковых геодезических измерений (определений)	0.10	$Mt=\sqrt{(0.07^2+0.07^2)}=0.10$
н52	–	–	395149.4 8	2192159. 51	Метод спутниковых геодезических измерений (определений)	0.10	$Mt=\sqrt{(0.07^2+0.07^2)}=0.10$
н53	–	–	395147.9 8	2192155. 75	Метод спутниковых геодезических измерений (определений)	0.10	$Mt=\sqrt{(0.07^2+0.07^2)}=0.10$
н54	–	–	395143.7 5	2192157. 46	Метод спутниковых геодезических измерений (определений)	0.10	$Mt=\sqrt{(0.07^2+0.07^2)}=0.10$
н55	–	–	395144.4 1	2192160. 98	Метод спутниковых геодезических измерений (определений)	0.10	$Mt=\sqrt{(0.07^2+0.07^2)}=0.10$
н56	–	–	395141.4 0	2192162. 00	Метод спутниковых геодезических измерений (определений)	0.10	$Mt=\sqrt{(0.07^2+0.07^2)}=0.10$
н36	–	–	395141.3 1	2192161. 70	Метод спутниковых геодезических измерений (определений)	0.10	$Mt=\sqrt{(0.07^2+0.07^2)}=0.10$

2. Сведения о частях границ уточняемого земельного участка с кадастровым номером 59:13:0260104:17

Обозначение части границ		Горизонтальное проложение (S), м	Описание прохождения части границ	Отметка о наличии земельного спора о местоположении границ земельного участка
от т.	до т.			
1	2	3	4	5
н36	н37	4.14	–	–
н37	н38	0.86	–	–
н38	н39	7.45	–	–
н39	н40	12.52	–	–
н40	н41	12.04	–	–
н41	н42	48.95	–	–
н42	н43	13.81	–	–
н43	н44	6.28	–	–
н44	н45	1.37	–	–
н45	н46	49.85	–	–
н46	н47	10.39	–	–
н47	н48	3.37	–	–
н48	н49	3.64	–	–
н49	н50	13.96	–	–
н50	н51	3.64	–	–
н51	н52	11.49	–	–
н52	н53	4.05	–	–
н53	н54	4.56	–	–
н54	н55	3.58	–	–
н55	н56	3.18	–	–
н56	н36	0.31	–	–

3. Общие сведения об уточняемом земельном участке с кадастровым номером 59:13:0260104:17

№	Наименование характеристики	Значение характеристики
---	-----------------------------	-------------------------

п/п	земельного участка	
1	2	3
1	Адрес земельного участка	Пермский край, Бардымский р-н, Краснояр-1 с, 8 Марта ул, 33 вл
	Местоположение земельного участка (при отсутствии присвоенного адреса)	–
	Дополнительные сведения о местоположении земельного участка	–
2	Площадь земельного участка ± величина погрешности определения площади ($P \pm \Delta P$), м ²	1694 кв.м ± 9.18 кв.м
3	Формула, примененная для расчета предельной допустимой погрешности определения площади земельного участка (ΔP), м ²	$\Delta P = 2 * 0.10 * \sqrt{1694} * \sqrt{((1 + 1.98^2)/(2 * 1.98))} = 9.18$
4	Площадь земельного участка согласно сведениям Единого государственного реестра недвижимости ($P_{\text{кад}}$), м ²	1700
5	Оценка расхождения P и $P_{\text{кад}}$ ($P - P_{\text{кад}}$), м ²	6 кв.м
6	Предельный минимальный и максимальный размеры земельного участка ($P_{\text{мин}}$ и $P_{\text{макс}}$), м ²	600 2500
7	Кадастровый или иной номер (обозначение) здания, сооружения, объекта незавершенного строительства, расположенного на земельном участке	59:13:0260104:87, 59:13:0000000:3503
8	Иные сведения	Вид разрешенного использования - Для ведения личного подсобного хозяйства. Объект недвижимости находится в границах территориальной зоны ЖЛ (Зона индивидуальной жилой застройки и ведения личного подсобного хозяйства). Предельный минимальный размер земельного участка 600 кв.м., максимальный - 2500 кв.м. Объекты капитального строительства - 59:13:0260104:87 и 59:13:0000000:3503.

Сведения об уточняемых земельных участках

1. Сведения о характерных точках границы уточняемого земельного участка с кадастровым номером 59:13:0260104:16 Зона № МСК-59, зона 2

Обозначение характерных точек границ	Существующие координаты, м	Уточненные координаты, м	Метод определения координат	Средняя квадратическая погрешность	Формулы, примененные для расчета средней квадратическ

	X	Y	X	Y		определени я координат характерно й точки (Mt), м	ой погрешности определения координат характерной точки (Mt), м
1	2	3	4	5	6	7	8
н57	–	–	395123.1 6	2192162. 27	Метод спутниковых геодезических измерений (определений)	0.10	$Mt=\sqrt{(0.07^2+0.07^2)}=0.10$
н58	–	–	395120.4 3	2192153. 85	Метод спутниковых геодезических измерений (определений)	0.10	$Mt=\sqrt{(0.07^2+0.07^2)}=0.10$
н59	–	–	395115.4 6	2192137. 26	Метод спутниковых геодезических измерений (определений)	0.10	$Mt=\sqrt{(0.07^2+0.07^2)}=0.10$
н60	–	–	395115.2 8	2192137. 33	Метод спутниковых геодезических измерений (определений)	0.10	$Mt=\sqrt{(0.07^2+0.07^2)}=0.10$
н61	–	–	395113.9 9	2192132. 58	Метод спутниковых геодезических измерений (определений)	0.10	$Mt=\sqrt{(0.07^2+0.07^2)}=0.10$
н62	–	–	395098.4 2	2192084. 88	Метод спутниковых геодезических измерений (определений)	0.10	$Mt=\sqrt{(0.07^2+0.07^2)}=0.10$
н63	–	–	395100.0 2	2192084. 35	Метод спутниковых геодезических измерений (определений)	0.10	$Mt=\sqrt{(0.07^2+0.07^2)}=0.10$
н64	–	–	395101.5 3	2192083. 90	Метод спутниковых геодезических измерений (определений)	0.10	$Mt=\sqrt{(0.07^2+0.07^2)}=0.10$
н65	–	–	395114.3 9	2192080. 11	Метод спутниковых геодезических измерений (определений)	0.10	$Mt=\sqrt{(0.07^2+0.07^2)}=0.10$
н42	–	–	395115.7 6	2192080. 61	Метод спутниковых геодезических измерений (определений)	0.10	$Mt=\sqrt{(0.07^2+0.07^2)}=0.10$
н41	–	–	395131.1 9	2192127. 06	Метод спутниковых геодезических измерений (определений)	0.10	$Mt=\sqrt{(0.07^2+0.07^2)}=0.10$
н40	–	–	395134.5 0	2192138. 64	Метод спутниковых геодезических измерений (определений)	0.10	$Mt=\sqrt{(0.07^2+0.07^2)}=0.10$
н39	–	–	395138.6 8	2192150. 44	Метод спутниковых геодезических измерений (определений)	0.10	$Mt=\sqrt{(0.07^2+0.07^2)}=0.10$
н38	–	–	395140.9 7	2192157. 53	Метод спутниковых геодезических измерений (определений)	0.10	$Mt=\sqrt{(0.07^2+0.07^2)}=0.10$
н37	–	–	395140.1 3	2192157. 73	Метод спутниковых геодезических измерений (определений)	0.10	$Mt=\sqrt{(0.07^2+0.07^2)}=0.10$
н36	–	–	395141.3 1	2192161. 70	Метод спутниковых геодезических измерений (определений)	0.10	$Mt=\sqrt{(0.07^2+0.07^2)}=0.10$
н66	–	–	395130.2 5	2192165. 08	Метод спутниковых геодезических измерений (определений)	0.10	$Mt=\sqrt{(0.07^2+0.07^2)}=0.10$
н67	–	–	395128.7 5	2192160. 48	Метод спутниковых геодезических измерений (определений)	0.10	$Mt=\sqrt{(0.07^2+0.07^2)}=0.10$
н57	–	–	395123.1 6	2192162. 27	Метод спутниковых геодезических измерений (определений)	0.10	$Mt=\sqrt{(0.07^2+0.07^2)}=0.10$

**2. Сведения о частях границ уточняемого земельного участка с кадастровым номером
59:13:0260104:16**

Обозначение части границ		Горизонтальное проложение (S), м	Описание прохождения части границ	Отметка о наличии земельного спора о местоположении границ земельного участка
от т.	до т.			
1	2	3	4	5
н57	н58	8,85	–	–

н58	н59	17.32	–	–
н59	н60	0.19	–	–
н60	н61	4.92	–	–
н61	н62	50.18	–	–
н62	н63	1.69	–	–
н63	н64	1.58	–	–
н64	н65	13.41	–	–
н65	н42	1.46	–	–
н42	н41	48.95	–	–
н41	н40	12.04	–	–
н40	н39	12.52	–	–
н39	н38	7.45	–	–
н38	н37	0.86	–	–
н37	н36	4.14	–	–
н36	н66	11.56	–	–
н66	н67	4.84	–	–
н67	н57	5.87	–	–

**3. Общие сведения об уточняемом земельном участке с кадастровым номером
59:13:0260104:16**

№ п/п	Наименование характеристики земельного участка	Значение характеристики
1	2	3
1	Адрес земельного участка	Пермский край, Бардымский р-н, Краснояр-1 с, 8 Марта ул, 31 вл
	Местоположение земельного участка (при отсутствии присвоенного адреса)	–
	Дополнительные сведения о местоположении земельного участка	–
2	Площадь земельного участка ± величина погрешности определения площади ($P \pm \Delta P$), м ²	1518 кв.м ± 8.69 кв.м
3	Формула, примененная для расчета предельной допустимой погрешности определения площади земельного участка (ΔP), м ²	$\Delta P = 2 * 0.10 * \sqrt{1518 * \sqrt{((1 + 1.98^2)/(2 * 1.98))}} = 8.69$
4	Площадь земельного участка согласно сведениям Единого государственного реестра недвижимости ($P_{\text{кад}}$), м ²	1400
5	Оценка расхождения P и $P_{\text{кад}}$ ($P - P_{\text{кад}}$), м ²	118 кв.м
6	Предельный минимальный и максимальный размеры земельного участка ($P_{\text{мин}}$ и $P_{\text{макс}}$), м ²	600 2500
7	Кадастровый или иной номер (обозначение) здания, сооружения, объекта незавершенного строительства, расположенного на земельном участке	59:13:0000000:3503
8	Иные сведения	Вид разрешенного использования -Для ведения

	<p>личного подсобного хозяйства. Объект недвижимости находится в границах территориальной зоны ЖЛ (Зона индивидуальной жилой застройки и ведения личного подсобного хозяйства). Предельный минимальный размер земельного участка 600 кв.м., максимальный - 2500 кв.м. Объект капитального строительства 59:13:0260104:86 отсутствует на местности. 59:13:0000000:3503 расположен на территории земельного участка.</p>
--	---

Сведения об уточняемых земельных участках

**1. Сведения о характерных точках границы уточняемого земельного участка с кадастровым номером 59:13:0260104:15
 Зона № МСК-59, зона 2**

Обозначение характерных точек границ	Существующие координаты, м		Уточненные координаты, м		Метод определения координат	Средняя квадратическая погрешность определения координат характерной точки (Mt), м	Формулы, примененные для расчета средней квадратической погрешности определения координат характерной точки (Mt), м
	X	Y	X	Y			
1	2	3	4	5	6	7	8
н68	—	—	395105.2 1	2192168. 73	Метод спутниковых геодезических измерений (определений)	0.10	$Mt = \sqrt{(0.07^2 + 0.07^2)} = 0.10$
н69	—	—	395103.2 8	2192162. 48	Метод спутниковых геодезических измерений (определений)	0.10	$Mt = \sqrt{(0.07^2 + 0.07^2)} = 0.10$
н70	—	—	395103.7 5	2192161. 12	Метод спутниковых геодезических измерений (определений)	0.10	$Mt = \sqrt{(0.07^2 + 0.07^2)} = 0.10$
н71	—	—	395101.1 9	2192152. 00	Метод спутниковых геодезических измерений (определений)	0.10	$Mt = \sqrt{(0.07^2 + 0.07^2)} = 0.10$
н72	—	—	395100.2 6	2192148. 66	Метод спутниковых геодезических измерений (определений)	0.10	$Mt = \sqrt{(0.07^2 + 0.07^2)} = 0.10$
н73	—	—	395099.0 1	2192143. 02	Метод спутниковых геодезических измерений (определений)	0.10	$Mt = \sqrt{(0.07^2 + 0.07^2)} = 0.10$
н74	—	—	395089.7 7	2192112. 08	Метод спутниковых геодезических измерений (определений)	0.10	$Mt = \sqrt{(0.07^2 + 0.07^2)} = 0.10$
н75	—	—	395082.6 2	2192090. 04	Метод спутниковых геодезических измерений (определений)	0.10	$Mt = \sqrt{(0.07^2 + 0.07^2)} = 0.10$
н76	—	—	395082.8 0	2192089. 97	Метод спутниковых геодезических измерений (определений)	0.10	$Mt = \sqrt{(0.07^2 + 0.07^2)} = 0.10$
н77	—	—	395092.8 3	2192086. 70	Метод спутниковых геодезических измерений (определений)	0.10	$Mt = \sqrt{(0.07^2 + 0.07^2)} = 0.10$
н62	—	—	395098.4 2	2192084. 88	Метод спутниковых геодезических измерений (определений)	0.10	$Mt = \sqrt{(0.07^2 + 0.07^2)} = 0.10$
н61	—	—	395113.9 9	2192132. 58	Метод спутниковых геодезических измерений (определений)	0.10	$Mt = \sqrt{(0.07^2 + 0.07^2)} = 0.10$
н60	—	—	395115.2	2192137.	Метод спутниковых геодезических измерений (определений)	0.10	$Mt = \sqrt{(0.07^2 + 0.07^2)} = 0.10$

			8	33			.07 ²)=0.10
н59	–	–	395115.4 6	2192137. 26	Метод спутниковых геодезических измерений (определений)	0.10	$Mt=\sqrt{(0.07^2+0.07^2)}=0.10$
н58	–	–	395120.4 3	2192153. 85	Метод спутниковых геодезических измерений (определений)	0.10	$Mt=\sqrt{(0.07^2+0.07^2)}=0.10$
н57	–	–	395123.1 6	2192162. 27	Метод спутниковых геодезических измерений (определений)	0.10	$Mt=\sqrt{(0.07^2+0.07^2)}=0.10$
н78	–	–	395122.4 7	2192162. 67	Метод спутниковых геодезических измерений (определений)	0.10	$Mt=\sqrt{(0.07^2+0.07^2)}=0.10$
н79	–	–	395123.7 4	2192166. 42	Метод спутниковых геодезических измерений (определений)	0.10	$Mt=\sqrt{(0.07^2+0.07^2)}=0.10$
н80	–	–	395115.1 5	2192169. 33	Метод спутниковых геодезических измерений (определений)	0.10	$Mt=\sqrt{(0.07^2+0.07^2)}=0.10$
н81	–	–	395113.7 8	2192165. 77	Метод спутниковых геодезических измерений (определений)	0.10	$Mt=\sqrt{(0.07^2+0.07^2)}=0.10$
н82	–	–	395108.8 3	2192167. 55	Метод спутниковых геодезических измерений (определений)	0.10	$Mt=\sqrt{(0.07^2+0.07^2)}=0.10$
н68	–	–	395105.2 1	2192168. 73	Метод спутниковых геодезических измерений (определений)	0.10	$Mt=\sqrt{(0.07^2+0.07^2)}=0.10$

2. Сведения о частях границ уточняемого земельного участка с кадастровым номером 59:13:0260104:15

Обозначение части границ		Горизонтальное проложение (S), м	Описание прохождения части границ	Отметка о наличии земельного спора о местоположении границ земельного участка
от т.	до т.			
1	2	3	4	5
н68	н69	6.54	–	–
н69	н70	1.44	–	–
н70	н71	9.47	–	–
н71	н72	3.47	–	–
н72	н73	5.78	–	–
н73	н74	32.29	–	–
н74	н75	23.17	–	–
н75	н76	0.19	–	–
н76	н77	10.55	–	–
н77	н62	5.88	–	–
н62	н61	50.18	–	–
н61	н60	4.92	–	–
н60	н59	0.19	–	–
н59	н58	17.32	–	–
н58	н57	8.85	–	–
н57	н78	0.80	–	–
н78	н79	3.96	–	–
н79	н80	9.07	–	–
н80	н81	3.81	–	–
н81	н82	5.26	–	–
н82	н68	3.81	–	–

3. Общие сведения об уточняемом земельном участке с кадастровым номером 59:13:0260104:15

№ п/п	Наименование характеристики земельного участка	Значение характеристики
1	2	3

						(Mt), м	точки (Mt), м
1	2	3	4	5	6	7	8
н83	–	–	395086.7 1	2192176. 19	Метод спутниковых геодезических измерений (определений)	0.10	$Mt=\sqrt{(0.07^2+0.07^2)}=0.10$
н84	–	–	395084.9 1	2192170. 38	Метод спутниковых геодезических измерений (определений)	0.10	$Mt=\sqrt{(0.07^2+0.07^2)}=0.10$
н85	–	–	395081.5 3	2192154. 65	Метод спутниковых геодезических измерений (определений)	0.10	$Mt=\sqrt{(0.07^2+0.07^2)}=0.10$
н86	–	–	395080.5 3	2192150. 12	Метод спутниковых геодезических измерений (определений)	0.10	$Mt=\sqrt{(0.07^2+0.07^2)}=0.10$
н87	–	–	395064.4 2	2192095. 97	Метод спутниковых геодезических измерений (определений)	0.10	$Mt=\sqrt{(0.07^2+0.07^2)}=0.10$
н88	–	–	395066.0 6	2192095. 44	Метод спутниковых геодезических измерений (определений)	0.10	$Mt=\sqrt{(0.07^2+0.07^2)}=0.10$
н75	–	–	395082.6 2	2192090. 04	Метод спутниковых геодезических измерений (определений)	0.10	$Mt=\sqrt{(0.07^2+0.07^2)}=0.10$
н74	–	–	395089.7 7	2192112. 08	Метод спутниковых геодезических измерений (определений)	0.10	$Mt=\sqrt{(0.07^2+0.07^2)}=0.10$
н73	–	–	395099.0 1	2192143. 02	Метод спутниковых геодезических измерений (определений)	0.10	$Mt=\sqrt{(0.07^2+0.07^2)}=0.10$
н72	–	–	395100.2 6	2192148. 66	Метод спутниковых геодезических измерений (определений)	0.10	$Mt=\sqrt{(0.07^2+0.07^2)}=0.10$
н71	–	–	395101.1 9	2192152. 00	Метод спутниковых геодезических измерений (определений)	0.10	$Mt=\sqrt{(0.07^2+0.07^2)}=0.10$
н70	–	–	395103.7 5	2192161. 12	Метод спутниковых геодезических измерений (определений)	0.10	$Mt=\sqrt{(0.07^2+0.07^2)}=0.10$
н69	–	–	395103.2 8	2192162. 48	Метод спутниковых геодезических измерений (определений)	0.10	$Mt=\sqrt{(0.07^2+0.07^2)}=0.10$
н68	–	–	395105.2 1	2192168. 73	Метод спутниковых геодезических измерений (определений)	0.10	$Mt=\sqrt{(0.07^2+0.07^2)}=0.10$
н89	–	–	395106.2 9	2192172. 50	Метод спутниковых геодезических измерений (определений)	0.10	$Mt=\sqrt{(0.07^2+0.07^2)}=0.10$
н90	–	–	395097.4 2	2192175. 10	Метод спутниковых геодезических измерений (определений)	0.10	$Mt=\sqrt{(0.07^2+0.07^2)}=0.10$
н91	–	–	395096.6 8	2192173. 06	Метод спутниковых геодезических измерений (определений)	0.10	$Mt=\sqrt{(0.07^2+0.07^2)}=0.10$
н83	–	–	395086.7 1	2192176. 19	Метод спутниковых геодезических измерений (определений)	0.10	$Mt=\sqrt{(0.07^2+0.07^2)}=0.10$

**2. Сведения о частях границ уточняемого земельного участка с кадастровым номером
59:13:0260104:14**

Обозначение части границ		Горизонтальное проложение (S), м	Описание прохождения части границ	Отметка о наличии земельного спора о местоположении границ земельного участка
от т.	до т.			
1	2	3	4	5
н83	н84	6.08	–	–
н84	н85	16.09	–	–
н85	н86	4.64	–	–
н86	н87	56.50	–	–
н87	н88	1.72	–	–

н88	н75	17.42	–	–
н75	н74	23.17	–	–
н74	н73	32.29	–	–
н73	н72	5.78	–	–
н72	н71	3.47	–	–
н71	н70	9.47	–	–
н70	н69	1.44	–	–
н69	н68	6.54	–	–
н68	н89	3.92	–	–
н89	н90	9.24	–	–
н90	н91	2.17	–	–
н91	н83	10.45	–	–

**3. Общие сведения об уточняемом земельном участке с кадастровым номером
59:13:0260104:14**

№ п/п	Наименование характеристики земельного участка	Значение характеристики
1	2	3
1	Адрес земельного участка	Пермский край, Бардымский р-н, Краснояр-1 с, 8 Марта ул, 27 вл
	Местоположение земельного участка (при отсутствии присвоенного адреса)	–
	Дополнительные сведения о местоположении земельного участка	–
2	Площадь земельного участка ± величина погрешности определения площади ($P \pm \Delta P$), м ²	1663 кв.м ± 9.20 кв.м
3	Формула, примененная для расчета предельной допустимой погрешности определения площади земельного участка (ΔP), м ²	$\Delta P = 2 * 0.10 * \sqrt{1663 * \sqrt{((1 + 2.06^2)/(2 * 2.06))}} = 9.20$
4	Площадь земельного участка согласно сведениям Единого государственного реестра недвижимости ($P_{\text{кад}}$), м ²	1700
5	Оценка расхождения P и $P_{\text{кад}}$ ($P - P_{\text{кад}}$), м ²	37 кв.м
6	Предельный минимальный и максимальный размеры земельного участка ($P_{\text{мин}}$ и $P_{\text{макс}}$), м ²	600 2500
7	Кадастровый или иной номер (обозначение) здания, сооружения, объекта незавершенного строительства, расположенного на земельном участке	59:13:0260104:83,59:13:0000000:3503
8	Иные сведения	Вид разрешенного использования -Для ведения личного подсобного хозяйства. Объект недвижимости находится в границах территориальной зоны ЖЛ (Зона индивидуальной жилой застройки и ведения личного подсобного хозяйства). Предельный минимальный размер

земельного участка 600 кв.м., максимальный - 2500 кв.м.
Объекты капитального строительства - 59:13:0260104:83, 59:13:0000000:3503.

Сведения об уточняемых земельных участках

1. Сведения о характерных точках границы уточняемого земельного участка с кадастровым номером 59:13:0260104:13 Зона № МСК-59, зона 2

Обозначение характерных точек границ	Существующие координаты, м		Уточненные координаты, м		Метод определения координат	Средняя квадратическая погрешность определения координат характерной точки (Mt), м	Формулы, примененные для расчета средней квадратической погрешности определения координат характерной точки (Mt), м
	X	Y	X	Y			
1	2	3	4	5	6	7	8
н92	—	—	395068.5 2	2192182. 25	Метод спутниковых геодезических измерений (определений)	0.10	$Mt=\sqrt{(0.07^2+0.07^2)}=0.10$
н93	—	—	395068.9 0	2192182. 13	Метод спутниковых геодезических измерений (определений)	0.10	$Mt=\sqrt{(0.07^2+0.07^2)}=0.10$
н94	—	—	395065.6 6	2192170. 63	Метод спутниковых геодезических измерений (определений)	0.10	$Mt=\sqrt{(0.07^2+0.07^2)}=0.10$
н95	—	—	395064.0 2	2192165. 04	Метод спутниковых геодезических измерений (определений)	0.10	$Mt=\sqrt{(0.07^2+0.07^2)}=0.10$
н96	—	—	395061.6 9	2192157. 53	Метод спутниковых геодезических измерений (определений)	0.10	$Mt=\sqrt{(0.07^2+0.07^2)}=0.10$
н97	—	—	395043.7 2	2192102. 12	Метод спутниковых геодезических измерений (определений)	0.10	$Mt=\sqrt{(0.07^2+0.07^2)}=0.10$
н87	—	—	395064.4 2	2192095. 97	Метод спутниковых геодезических измерений (определений)	0.10	$Mt=\sqrt{(0.07^2+0.07^2)}=0.10$
н86	—	—	395080.5 3	2192150. 12	Метод спутниковых геодезических измерений (определений)	0.10	$Mt=\sqrt{(0.07^2+0.07^2)}=0.10$
н85	—	—	395081.5 3	2192154. 65	Метод спутниковых геодезических измерений (определений)	0.10	$Mt=\sqrt{(0.07^2+0.07^2)}=0.10$
н84	—	—	395084.9 1	2192170. 38	Метод спутниковых геодезических измерений (определений)	0.10	$Mt=\sqrt{(0.07^2+0.07^2)}=0.10$
н83	—	—	395086.7 1	2192176. 19	Метод спутниковых геодезических измерений (определений)	0.10	$Mt=\sqrt{(0.07^2+0.07^2)}=0.10$
н98	—	—	395083.4 9	2192177. 18	Метод спутниковых геодезических измерений (определений)	0.10	$Mt=\sqrt{(0.07^2+0.07^2)}=0.10$
н99	—	—	395078.1 3	2192179. 12	Метод спутниковых геодезических измерений (определений)	0.10	$Mt=\sqrt{(0.07^2+0.07^2)}=0.10$
н100	—	—	395078.8 8	2192182. 04	Метод спутниковых геодезических измерений (определений)	0.10	$Mt=\sqrt{(0.07^2+0.07^2)}=0.10$
н101	—	—	395069.6 3	2192185. 31	Метод спутниковых геодезических измерений (определений)	0.10	$Mt=\sqrt{(0.07^2+0.07^2)}=0.10$
н92	—	—	395068.5 2	2192182. 25	Метод спутниковых геодезических измерений (определений)	0.10	$Mt=\sqrt{(0.07^2+0.07^2)}=0.10$

2. Сведения о частях границ уточняемого земельного участка с кадастровым номером 59:13:0260104:13				
Обозначение части границ		Горизонтальное проложение (S), м	Описание прохождения части границ	Отметка о наличии земельного спора о местоположении границ земельного участка
от т.	до т.			
1	2	3	4	5
н92	н93	0.40	–	–
н93	н94	11.95	–	–
н94	н95	5.83	–	–
н95	н96	7.86	–	–
н96	н97	58.25	–	–
н97	н87	21.59	–	–
н87	н86	56.50	–	–
н86	н85	4.64	–	–
н85	н84	16.09	–	–
н84	н83	6.08	–	–
н83	н98	3.37	–	–
н98	н99	5.70	–	–
н99	н100	3.01	–	–
н100	н101	9.81	–	–
н101	н92	3.26	–	–
3. Общие сведения об уточняемом земельном участке с кадастровым номером 59:13:0260104:13				
№ п/п	Наименование характеристики земельного участка		Значение характеристики	
1	2		3	
1	Адрес земельного участка		Пермский край, Бардымский р-н, Краснояр-1 с, 8 Марта ул, 25 вл	
	Местоположение земельного участка (при отсутствии присвоенного адреса)		–	
	Дополнительные сведения о местоположении земельного участка		–	
2	Площадь земельного участка ± величина погрешности определения площади (P ± ΔP), м ²		1732 кв.м ± 9.42 кв.м	
3	Формула, примененная для расчета предельной допустимой погрешности определения площади земельного участка (ΔP), м ²		$\Delta P = 2 * 0.10 * \sqrt{1732 * \sqrt{((1 + 2.08^2)/(2 * 2.08))}} = 9.42$	
4	Площадь земельного участка согласно сведениям Единого государственного реестра недвижимости (P _{кад}), м ²		1700	
5	Оценка расхождения P и P _{кад} (P - P _{кад}), м ²		32 кв.м	
6	Предельный минимальный и максимальный размеры земельного участка (P _{мин} и P _{макс}), м ²		600 2500	
7	Кадастровый или иной номер (обозначение) здания, сооружения,		59:13:0260104:82,59:13:0000000:3503	

	объекта незавершенного строительства, расположенного на земельном участке	
8	Иные сведения	Вид разрешенного использования - Для ведения личного подсобного хозяйства. Объект недвижимости находится в границах территориальной зоны ЖЛ (Зона индивидуальной жилой застройки и ведения личного подсобного хозяйства). Предельный минимальный размер земельного участка 600 кв.м., максимальный - 2500 кв.м. Объекты капитального строительства - 59:13:0260104:82, 59:13:0000000:3503.

Сведения об уточняемых земельных участках

1. Сведения о характерных точках границы уточняемого земельного участка с кадастровым номером 59:13:0260104:12 Зона № МСК-59, зона 2

Обозначение характерных точек границ	Существующие координаты, м		Уточненные координаты, м		Метод определения координат	Средняя квадратическая погрешность определения координат характерной точки (Mt), м	Формулы, примененные для расчета средней квадратической погрешности определения координат характерной точки (Mt), м
	X	Y	X	Y			
1	2	3	4	5	6	7	8
н102	—	—	395046.88	2192189.46	Метод спутниковых геодезических измерений (определений)	0.10	$Mt = \sqrt{(0.07^2 + 0.07^2)} = 0.10$
н103	—	—	395044.21	2192180.87	Метод спутниковых геодезических измерений (определений)	0.10	$Mt = \sqrt{(0.07^2 + 0.07^2)} = 0.10$
н104	—	—	395041.96	2192176.40	Метод спутниковых геодезических измерений (определений)	0.10	$Mt = \sqrt{(0.07^2 + 0.07^2)} = 0.10$
н105	—	—	395036.76	2192163.56	Метод спутниковых геодезических измерений (определений)	0.10	$Mt = \sqrt{(0.07^2 + 0.07^2)} = 0.10$
н106	—	—	395019.55	2192110.84	Метод спутниковых геодезических измерений (определений)	0.10	$Mt = \sqrt{(0.07^2 + 0.07^2)} = 0.10$
н107	—	—	395019.11	2192109.50	Метод спутниковых геодезических измерений (определений)	0.10	$Mt = \sqrt{(0.07^2 + 0.07^2)} = 0.10$
н108	—	—	395038.40	2192103.73	Метод спутниковых геодезических измерений (определений)	0.10	$Mt = \sqrt{(0.07^2 + 0.07^2)} = 0.10$
н97	—	—	395043.72	2192102.12	Метод спутниковых геодезических измерений (определений)	0.10	$Mt = \sqrt{(0.07^2 + 0.07^2)} = 0.10$
н96	—	—	395061.69	2192157.53	Метод спутниковых геодезических измерений (определений)	0.10	$Mt = \sqrt{(0.07^2 + 0.07^2)} = 0.10$
н95	—	—	395064.02	2192165.04	Метод спутниковых геодезических измерений (определений)	0.10	$Mt = \sqrt{(0.07^2 + 0.07^2)} = 0.10$
н94	—	—	395065.66	2192170.63	Метод спутниковых геодезических измерений (определений)	0.10	$Mt = \sqrt{(0.07^2 + 0.07^2)} = 0.10$
н93	—	—	395068.9	2192182.	Метод спутниковых геодезических измерений (определений)	0.10	$Mt = \sqrt{(0.07^2 + 0.07^2)} = 0.10$

			0	13			.07 ²)=0.10
н92	–	–	395068.5 2	2192182. 25	Метод спутниковых геодезических измерений (определений)	0.10	$Mt=\sqrt{(0.07^2+0.07^2)}=0.10$
н109	–	–	395062.3 2	2192184. 41	Метод спутниковых геодезических измерений (определений)	0.10	$Mt=\sqrt{(0.07^2+0.07^2)}=0.10$
н110	–	–	395060.3 9	2192184. 98	Метод спутниковых геодезических измерений (определений)	0.10	$Mt=\sqrt{(0.07^2+0.07^2)}=0.10$
н111	–	–	395060.2 9	2192187. 77	Метод спутниковых геодезических измерений (определений)	0.10	$Mt=\sqrt{(0.07^2+0.07^2)}=0.10$
н112	–	–	395047.7 4	2192191. 87	Метод спутниковых геодезических измерений (определений)	0.10	$Mt=\sqrt{(0.07^2+0.07^2)}=0.10$
н102	–	–	395046.8 8	2192189. 46	Метод спутниковых геодезических измерений (определений)	0.10	$Mt=\sqrt{(0.07^2+0.07^2)}=0.10$

2. Сведения о частях границ уточняемого земельного участка с кадастровым номером 59:13:0260104:12

Обозначение части границ		Горизонтальное проложение (S), м	Описание прохождения части границ	Отметка о наличии земельного спора о местоположении границ земельного участка
от т.	до т.			
1	2	3	4	5
н102	н103	9.00	–	–
н103	н104	5.00	–	–
н104	н105	13.85	–	–
н105	н106	55.46	–	–
н106	н107	1.41	–	–
н107	н108	20.13	–	–
н108	н97	5.56	–	–
н97	н96	58.25	–	–
н96	н95	7.86	–	–
н95	н94	5.83	–	–
н94	н93	11.95	–	–
н93	н92	0.40	–	–
н92	н109	6.57	–	–
н109	н110	2.01	–	–
н110	н111	2.79	–	–
н111	н112	13.20	–	–
н112	н102	2.56	–	–

3. Общие сведения об уточняемом земельном участке с кадастровым номером 59:13:0260104:12

№ п/п	Наименование характеристики земельного участка	Значение характеристики
1	2	3
1	Адрес земельного участка	Пермский край, Бардымский р-н, Краснояр-1 с, 8 Марта ул, 23 вл
	Местоположение земельного участка (при отсутствии присвоенного адреса)	–
	Дополнительные сведения о местоположении земельного участка	–
2	Площадь земельного участка ± величина погрешности определения площади ($P \pm \Delta P$), м ²	2157 кв. м ± 10.08 кв. м

3	Формула, примененная для расчета предельной допустимой погрешности определения площади земельного участка (ΔP), м ²	$\Delta P = 2 * 0.10 * \sqrt{2157 * \sqrt{((1 + 1.80^2)/(2 * 1.80))}} = 10.08$
4	Площадь земельного участка согласно сведениям Единого государственного реестра недвижимости ($P_{\text{кад}}$), м ²	2100
5	Оценка расхождения P и $P_{\text{кад}}$ ($P - P_{\text{кад}}$), м ²	57 кв. м
6	Предельный минимальный и максимальный размеры земельного участка ($P_{\text{мин}}$ и $P_{\text{макс}}$), м ²	600 2500
7	Кадастровый или иной номер (обозначение) здания, сооружения, объекта незавершенного строительства, расположенного на земельном участке	59:13:0260104:81
8	Иные сведения	Вид разрешенного использования - Для ведения личного подсобного хозяйства. Объект недвижимости находится в границах территориальной зоны ЖЛ (Зона индивидуальной жилой застройки и ведения личного подсобного хозяйства). Предельный минимальный размер земельного участка 600 кв. м., максимальный - 2500 кв. м. Объекты капитального строительства - 59:13:0260104:81.

Сведения об уточняемых земельных участках

1. Сведения о характерных точках границы уточняемого земельного участка с кадастровым номером 59:13:0260104:74 Зона № МСК-59, зона 2

Обозначение характерных точек границ	Существующие координаты, м		Уточненные координаты, м		Метод определения координат	Средняя квадратическая погрешность определения координат характерной точки (Mt), м	Формулы, примененные для расчета средней квадратической погрешности определения координат характерной точки (Mt), м
	X	Y	X	Y			
1	2	3	4	5	6	7	8
n113	-	-	395020.3 3	2192198. 67	Метод спутниковых геодезических измерений (определений)	0.10	$Mt = \sqrt{(0.07^2 + 0.07^2)} = 0.10$
n114	-	-	395018.1 6	2192191. 90	Метод спутниковых геодезических измерений (определений)	0.10	$Mt = \sqrt{(0.07^2 + 0.07^2)} = 0.10$
n115	-	-	395016.2 4	2192185. 17	Метод спутниковых геодезических измерений (определений)	0.10	$Mt = \sqrt{(0.07^2 + 0.07^2)} = 0.10$
n116	-	-	394995.0 9	2192119. 10	Метод спутниковых геодезических измерений (определений)	0.10	$Mt = \sqrt{(0.07^2 + 0.07^2)} = 0.10$

н106	–	–	395019.5 5	2192110. 84	Метод спутниковых геодезических измерений (определений)	0.10	$Mt=\sqrt{(0.07^2+0.07^2)}=0.10$
н105	–	–	395036.7 6	2192163. 56	Метод спутниковых геодезических измерений (определений)	0.10	$Mt=\sqrt{(0.07^2+0.07^2)}=0.10$
н104	–	–	395041.9 6	2192176. 40	Метод спутниковых геодезических измерений (определений)	0.10	$Mt=\sqrt{(0.07^2+0.07^2)}=0.10$
н103	–	–	395044.2 1	2192180. 87	Метод спутниковых геодезических измерений (определений)	0.10	$Mt=\sqrt{(0.07^2+0.07^2)}=0.10$
н102	–	–	395046.8 8	2192189. 46	Метод спутниковых геодезических измерений (определений)	0.10	$Mt=\sqrt{(0.07^2+0.07^2)}=0.10$
н117	–	–	395039.1 7	2192191. 85	Метод спутниковых геодезических измерений (определений)	0.10	$Mt=\sqrt{(0.07^2+0.07^2)}=0.10$
н113	–	–	395020.3 3	2192198. 67	Метод спутниковых геодезических измерений (определений)	0.10	$Mt=\sqrt{(0.07^2+0.07^2)}=0.10$

2. Сведения о частях границ уточняемого земельного участка с кадастровым номером 59:13:0260104:74

Обозначение части границ		Горизонтальное положение (S), м	Описание прохождения части границ	Отметка о наличии земельного спора о местоположении границ земельного участка
от т. 1	до т. 2			
		3	4	5
н113	н114	7.11	–	–
н114	н115	7.00	–	–
н115	н116	69.37	–	–
н116	н106	25.82	–	–
н106	н105	55.46	–	–
н105	н104	13.85	–	–
н104	н103	5.00	–	–
н103	н102	9.00	–	–
н102	н117	8.07	–	–
н117	н113	20.04	–	–

3. Общие сведения об уточняемом земельном участке с кадастровым номером 59:13:0260104:74

№ п/п	Наименование характеристики земельного участка	Значение характеристики
1	2	3
1	Адрес земельного участка	Пермский край, Бардымский р-н, Краснояр-1 с, 8 Марта ул, 21 вл
	Местоположение земельного участка (при отсутствии присвоенного адреса)	–
	Дополнительные сведения о местоположении земельного участка	–
2	Площадь земельного участка ± величина погрешности определения площади ($P \pm \Delta P$), м ²	2198 кв.м ± 10.03 кв.м
3	Формула, примененная для расчета предельной допустимой погрешности определения площади земельного участка (ΔP), м ²	$\Delta P = 2 * 0.10 * \sqrt{2198 * \sqrt{((1 + 1.70^2)/(2 * 1.70))}} = 10.03$
4	Площадь земельного участка согласно сведениям Единого	1600

	государственного реестра недвижимости ($P_{\text{кад}}$), м^2	
5	Оценка расхождения P и $P_{\text{кад}}$ ($P - P_{\text{кад}}$), м^2	598 кв.м
6	Предельный минимальный и максимальный размеры земельного участка ($P_{\text{мин}}$ и $P_{\text{макс}}$), м^2	600 2500
7	Кадастровый или иной номер (обозначение) здания, сооружения, объекта незавершенного строительства, расположенного на земельном участке	59:13:0260104:80
8	Иные сведения	Вид разрешенного использования - Для ведения личного подсобного хозяйства. Объект недвижимости находится в границах территориальной зоны ЖЛ (Зона индивидуальной жилой застройки и ведения личного подсобного хозяйства). Предельный минимальный размер земельного участка 600 кв.м., максимальный - 2500 кв.м. Объекты капитального строительства - 59:13:0260104:80.

Сведения об уточняемых земельных участках

1. Сведения о характерных точках границы уточняемого земельного участка с кадастровым номером 59:13:0260104:11 Зона № МСК-59, зона 2

Обозначение характерных точек границ	Существующие координаты, м		Уточненные координаты, м		Метод определения координат	Средняя квадратическая погрешность определения координат характерной точки (M_t), м	Формулы, примененные для расчета средней квадратической погрешности определения координат характерной точки (M_t), м
	X	Y	X	Y			
1	2	3	4	5	6	7	8
n118	—	—	395002.16	2192205.89	Метод спутниковых геодезических измерений (определений)	0.10	$M_t = \sqrt{(0.07^2 + 0.07^2)} = 0.10$
n119	—	—	395000.81	2192201.39	Метод спутниковых геодезических измерений (определений)	0.10	$M_t = \sqrt{(0.07^2 + 0.07^2)} = 0.10$
n120	—	—	394996.59	2192193.18	Метод спутниковых геодезических измерений (определений)	0.10	$M_t = \sqrt{(0.07^2 + 0.07^2)} = 0.10$
n121	—	—	394995.18	2192189.62	Метод спутниковых геодезических измерений (определений)	0.10	$M_t = \sqrt{(0.07^2 + 0.07^2)} = 0.10$
n122	—	—	394990.96	2192177.06	Метод спутниковых геодезических измерений (определений)	0.10	$M_t = \sqrt{(0.07^2 + 0.07^2)} = 0.10$
n123	—	—	394972.37	2192125.03	Метод спутниковых геодезических измерений (определений)	0.10	$M_t = \sqrt{(0.07^2 + 0.07^2)} = 0.10$
n124	—	—	394975.65	2192124.04	Метод спутниковых геодезических измерений (определений)	0.10	$M_t = \sqrt{(0.07^2 + 0.07^2)} = 0.10$

н125	–	–	394978.3 9	2192123. 21	Метод спутниковых геодезических измерений (определений)	0.10	$Mt=\sqrt{(0.07^2+0.07^2)}=0.10$
н126	–	–	394994.6 8	2192117. 83	Метод спутниковых геодезических измерений (определений)	0.10	$Mt=\sqrt{(0.07^2+0.07^2)}=0.10$
н116	–	–	394995.0 9	2192119. 10	Метод спутниковых геодезических измерений (определений)	0.10	$Mt=\sqrt{(0.07^2+0.07^2)}=0.10$
н115	–	–	395016.2 4	2192185. 17	Метод спутниковых геодезических измерений (определений)	0.10	$Mt=\sqrt{(0.07^2+0.07^2)}=0.10$
н114	–	–	395018.1 6	2192191. 90	Метод спутниковых геодезических измерений (определений)	0.10	$Mt=\sqrt{(0.07^2+0.07^2)}=0.10$
н113	–	–	395020.3 3	2192198. 67	Метод спутниковых геодезических измерений (определений)	0.10	$Mt=\sqrt{(0.07^2+0.07^2)}=0.10$
н127	–	–	395018.4 6	2192199. 22	Метод спутниковых геодезических измерений (определений)	0.10	$Mt=\sqrt{(0.07^2+0.07^2)}=0.10$
н128	–	–	395019.4 7	2192201. 96	Метод спутниковых геодезических измерений (определений)	0.10	$Mt=\sqrt{(0.07^2+0.07^2)}=0.10$
н129	–	–	395012.8 9	2192204. 15	Метод спутниковых геодезических измерений (определений)	0.10	$Mt=\sqrt{(0.07^2+0.07^2)}=0.10$
н130	–	–	395011.9 4	2192202. 40	Метод спутниковых геодезических измерений (определений)	0.10	$Mt=\sqrt{(0.07^2+0.07^2)}=0.10$
н131	–	–	395004.7 5	2192205. 12	Метод спутниковых геодезических измерений (определений)	0.10	$Mt=\sqrt{(0.07^2+0.07^2)}=0.10$
н118	–	–	395002.1 6	2192205. 89	Метод спутниковых геодезических измерений (определений)	0.10	$Mt=\sqrt{(0.07^2+0.07^2)}=0.10$

**2. Сведения о частях границ уточняемого земельного участка с кадастровым номером
59:13:0260104:11**

Обозначение части границ		Горизонтальное положение (S), м	Описание прохождения части границ	Отметка о наличии земельного спора о местоположении границ земельного участка
от т.	до т.			
1	2	3	4	5
н118	н119	4.70	–	–
н119	н120	9.23	–	–
н120	н121	3.83	–	–
н121	н122	13.25	–	–
н122	н123	55.25	–	–
н123	н124	3.43	–	–
н124	н125	2.86	–	–
н125	н126	17.16	–	–
н126	н116	1.33	–	–
н116	н115	69.37	–	–
н115	н114	7.00	–	–
н114	н113	7.11	–	–
н113	н127	1.95	–	–
н127	н128	2.92	–	–
н128	н129	6.93	–	–
н129	н130	1.99	–	–
н130	н131	7.69	–	–
н131	н118	2.70	–	–

**3. Общие сведения об уточняемом земельном участке с кадастровым номером
59:13:0260104:11**

№	Наименование характеристики	Значение характеристики
---	-----------------------------	-------------------------

п/п	земельного участка	
1	2	3
1	Адрес земельного участка	Пермский край, Бардымский р-н, Краснояр-1 с, 8 Марта ул, 19 вл
	Местоположение земельного участка (при отсутствии присвоенного адреса)	–
	Дополнительные сведения о местоположении земельного участка	–
2	Площадь земельного участка ± величина погрешности определения площади ($P \pm \Delta P$), м ²	1892 кв.м ± 9.50 кв.м
3	Формула, примененная для расчета предельной допустимой погрешности определения площади земельного участка (ΔP), м ²	$\Delta P = 2 * 0.10 * \sqrt{1892 * \sqrt{((1 + 1.84^2)/(2 * 1.84))}} = 9.50$
4	Площадь земельного участка согласно сведениям Единого государственного реестра недвижимости ($P_{\text{кад}}$), м ²	1400
5	Оценка расхождения P и $P_{\text{кад}}$ ($P - P_{\text{кад}}$), м ²	492 кв.м
6	Предельный минимальный и максимальный размеры земельного участка ($P_{\text{мин}}$ и $P_{\text{макс}}$), м ²	600 2500
7	Кадастровый или иной номер (обозначение) здания, сооружения, объекта незавершенного строительства, расположенного на земельном участке	59:13:0260104:79, 59:13:0000000:3503
8	Иные сведения	Вид разрешенного использования - Для личного подсобного хозяйства. Объект недвижимости находится в границах территориальной зоны ЖЛ (Зона индивидуальной жилой застройки и ведения личного подсобного хозяйства). Предельный минимальный размер земельного участка 600 кв.м., максимальный - 2500 кв.м. Объекты капитального строительства - 59:13:0260104:79, 59:13:0000000:3503. ЗУ 59:13:0260104:10 является дубле ОН 59:13:0260104:11.

Сведения об уточняемых земельных участках

1. Сведения о характерных точках границы уточняемого земельного участка с кадастровым номером 59:13:0260104:8

Зона № МСК-59, зона 2

Обозначение характерных точек границ	Существующие координаты, м	Уточненные координаты, м	Метод определения координат	Средняя квадратическая погрешность	Формулы, примененные для расчета средней квадратическ
--------------------------------------	----------------------------	--------------------------	-----------------------------	------------------------------------	---

	X	Y	X	Y		определени я координат характерно й точки (Mt), м	ой погрешности определения координат характерной точки (Mt), м
1	2	3	4	5	6	7	8
н132	–	–	394962.5 1	2192221. 06	Метод спутниковых геодезических измерений (определений)	0.10	$Mt=\sqrt{(0.07^2+0.07^2)}=0.10$
н133	–	–	394960.8 6	2192214. 93	Метод спутниковых геодезических измерений (определений)	0.10	$Mt=\sqrt{(0.07^2+0.07^2)}=0.10$
н134	–	–	394956.9 2	2192199. 85	Метод спутниковых геодезических измерений (определений)	0.10	$Mt=\sqrt{(0.07^2+0.07^2)}=0.10$
н135	–	–	394955.9 4	2192196. 39	Метод спутниковых геодезических измерений (определений)	0.10	$Mt=\sqrt{(0.07^2+0.07^2)}=0.10$
н136	–	–	394954.5 9	2192193. 67	Метод спутниковых геодезических измерений (определений)	0.10	$Mt=\sqrt{(0.07^2+0.07^2)}=0.10$
н137	–	–	394943.9 3	2192152. 19	Метод спутниковых геодезических измерений (определений)	0.10	$Mt=\sqrt{(0.07^2+0.07^2)}=0.10$
н138	–	–	394939.9 9	2192137. 08	Метод спутниковых геодезических измерений (определений)	0.10	$Mt=\sqrt{(0.07^2+0.07^2)}=0.10$
н139	–	–	394942.6 8	2192134. 04	Метод спутниковых геодезических измерений (определений)	0.10	$Mt=\sqrt{(0.07^2+0.07^2)}=0.10$
н140	–	–	394942.9 5	2192133. 94	Метод спутниковых геодезических измерений (определений)	0.10	$Mt=\sqrt{(0.07^2+0.07^2)}=0.10$
н141	–	–	394954.8 9	2192130. 29	Метод спутниковых геодезических измерений (определений)	0.10	$Mt=\sqrt{(0.07^2+0.07^2)}=0.10$
н142	–	–	394959.4 8	2192142. 31	Метод спутниковых геодезических измерений (определений)	0.10	$Mt=\sqrt{(0.07^2+0.07^2)}=0.10$
н143	–	–	394961.0 5	2192149. 72	Метод спутниковых геодезических измерений (определений)	0.10	$Mt=\sqrt{(0.07^2+0.07^2)}=0.10$
н144	–	–	394968.9 0	2192174. 02	Метод спутниковых геодезических измерений (определений)	0.10	$Mt=\sqrt{(0.07^2+0.07^2)}=0.10$
н145	–	–	394975.2 0	2192191. 17	Метод спутниковых геодезических измерений (определений)	0.10	$Mt=\sqrt{(0.07^2+0.07^2)}=0.10$
н146	–	–	394976.0 7	2192190. 85	Метод спутниковых геодезических измерений (определений)	0.10	$Mt=\sqrt{(0.07^2+0.07^2)}=0.10$
н147	–	–	394977.0 0	2192193. 40	Метод спутниковых геодезических измерений (определений)	0.10	$Mt=\sqrt{(0.07^2+0.07^2)}=0.10$
н148	–	–	394975.9 3	2192196. 28	Метод спутниковых геодезических измерений (определений)	0.10	$Mt=\sqrt{(0.07^2+0.07^2)}=0.10$
н149	–	–	394976.3 6	2192196. 11	Метод спутниковых геодезических измерений (определений)	0.10	$Mt=\sqrt{(0.07^2+0.07^2)}=0.10$
н150	–	–	394978.4 2	2192201. 35	Метод спутниковых геодезических измерений (определений)	0.10	$Mt=\sqrt{(0.07^2+0.07^2)}=0.10$
н151	–	–	394981.4 6	2192208. 44	Метод спутниковых геодезических измерений (определений)	0.10	$Mt=\sqrt{(0.07^2+0.07^2)}=0.10$
н152	–	–	394982.4 2	2192209. 07	Метод спутниковых геодезических измерений (определений)	0.10	$Mt=\sqrt{(0.07^2+0.07^2)}=0.10$
н153	–	–	394983.5 3	2192212. 45	Метод спутниковых геодезических измерений (определений)	0.10	$Mt=\sqrt{(0.07^2+0.07^2)}=0.10$
н154	–	–	394984.4	2192214.	Метод спутниковых геодезических измерений (определений)	0.10	$Mt=\sqrt{(0.07^2+0.07^2)}=0.10$

			7	68			.07 ²)=0.10
н155	–	–	394976.6 6	2192217. 49	Метод спутниковых геодезических измерений (определений)	0.10	$Mt=\sqrt{(0.07^2+0.07^2)}=0.10$
н156	–	–	394962.8 5	2192222. 35	Метод спутниковых геодезических измерений (определений)	0.10	$Mt=\sqrt{(0.07^2+0.07^2)}=0.10$
н132	–	–	394962.5 1	2192221. 06	Метод спутниковых геодезических измерений (определений)	0.10	$Mt=\sqrt{(0.07^2+0.07^2)}=0.10$

**2. Сведения о частях границ уточняемого земельного участка с кадастровым номером
59:13:0260104:8**

Обозначение части границ		Горизонтальное проложение (S), м	Описание прохождения части границ	Отметка о наличии земельного спора о местоположении границ земельного участка
от т.	до т.			
1	2	3	4	5
н132	н133	6.35	–	–
н133	н134	15.59	–	–
н134	н135	3.60	–	–
н135	н136	3.04	–	–
н136	н137	42.83	–	–
н137	н138	15.62	–	–
н138	н139	4.06	–	–
н139	н140	0.29	–	–
н140	н141	12.49	–	–
н141	н142	12.87	–	–
н142	н143	7.57	–	–
н143	н144	25.54	–	–
н144	н145	18.27	–	–
н145	н146	0.93	–	–
н146	н147	2.71	–	–
н147	н148	3.07	–	–
н148	н149	0.46	–	–
н149	н150	5.63	–	–
н150	н151	7.71	–	–
н151	н152	1.15	–	–
н152	н153	3.56	–	–
н153	н154	2.42	–	–
н154	н155	8.30	–	–
н155	н156	14.64	–	–
н156	н132	1.33	–	–

**3. Общие сведения об уточняемом земельном участке с кадастровым номером
59:13:0260104:8**

№ п/п	Наименование характеристики земельного участка	Значение характеристики
1	2	3
1	Адрес земельного участка	Пермский край, Бардымский р-н, Краснояр-1 с, 8 Марта ул, 15 д
	Местоположение земельного участка (при отсутствии присвоенного адреса)	–
	Дополнительные сведения о местоположении земельного участка	–
2	Площадь земельного участка ±	1705 кв.м ± 9.33 кв.м

	величина погрешности определения площади ($P \pm \Delta P$), м ²	
3	Формула, примененная для расчета предельной допустимой погрешности определения площади земельного участка (ΔP), м ²	$\Delta P = 2 * 0.10 * \sqrt{1705} * \sqrt{((1 + 2.07^2)/(2 * 2.07))} = 9.33$
4	Площадь земельного участка согласно сведениям Единого государственного реестра недвижимости ($P_{\text{кад}}$), м ²	1400
5	Оценка расхождения P и $P_{\text{кад}}$ ($P - P_{\text{кад}}$), м ²	305 кв.м
6	Предельный минимальный и максимальный размеры земельного участка ($P_{\text{мин}}$ и $P_{\text{макс}}$), м ²	600 2500
7	Кадастровый или иной номер (обозначение) здания, сооружения, объекта незавершенного строительства, расположенного на земельном участке	59:13:0000000:3503
8	Иные сведения	Вид разрешенного использования - Для личного подсобного хозяйства. Объект недвижимости находится в границах территориальной зоны ЖЛ (Зона индивидуальной жилой застройки и ведения личного подсобного хозяйства). Предельный минимальный размер земельного участка 600 кв.м., максимальный - 2500 кв.м. Объекты капитального строительства - 59:13:0000000:3503.

Сведения об уточняемых земельных участках

1. Сведения о характерных точках границы уточняемого земельного участка с кадастровым номером 59:13:0260104:7 Зона № МСК-59, зона 2

Обозначение характерных точек границ	Существующие координаты, м		Уточненные координаты, м		Метод определения координат	Средняя квадратическая погрешность определения координат характерной точки (Mt), м	Формулы, примененные для расчета средней квадратической погрешности определения координат характерной точки (Mt), м
	X	Y	X	Y			
1	2	3	4	5	6	7	8
n157	-	-	394943.7 2	2192230. 59	Метод спутниковых геодезических измерений (определений)	0.10	$Mt = \sqrt{(0.07^2 + 0.07^2)} = 0.10$
n158	-	-	394941.9 0	2192224. 23	Метод спутниковых геодезических измерений (определений)	0.10	$Mt = \sqrt{(0.07^2 + 0.07^2)} = 0.10$
n159	-	-	394941.1 3	2192221. 55	Метод спутниковых геодезических измерений (определений)	0.10	$Mt = \sqrt{(0.07^2 + 0.07^2)} = 0.10$

н160	–	–	394936.3 2	2192204. 72	Метод спутниковых геодезических измерений (определений)	0.10	$Mt=\sqrt{(0.07^2+0.07^2)}=0.10$
н161	–	–	394933.8 8	2192196. 26	Метод спутниковых геодезических измерений (определений)	0.10	$Mt=\sqrt{(0.07^2+0.07^2)}=0.10$
н162	–	–	394933.5 1	2192192. 92	Метод спутниковых геодезических измерений (определений)	0.10	$Mt=\sqrt{(0.07^2+0.07^2)}=0.10$
н163	–	–	394920.6 1	2192144. 22	Метод спутниковых геодезических измерений (определений)	0.10	$Mt=\sqrt{(0.07^2+0.07^2)}=0.10$
н164	–	–	394937.3 4	2192137. 49	Метод спутниковых геодезических измерений (определений)	0.10	$Mt=\sqrt{(0.07^2+0.07^2)}=0.10$
н138	–	–	394939.9 9	2192137. 08	Метод спутниковых геодезических измерений (определений)	0.10	$Mt=\sqrt{(0.07^2+0.07^2)}=0.10$
н137	–	–	394943.9 3	2192152. 19	Метод спутниковых геодезических измерений (определений)	0.10	$Mt=\sqrt{(0.07^2+0.07^2)}=0.10$
н136	–	–	394954.5 9	2192193. 67	Метод спутниковых геодезических измерений (определений)	0.10	$Mt=\sqrt{(0.07^2+0.07^2)}=0.10$
н135	–	–	394955.9 4	2192196. 39	Метод спутниковых геодезических измерений (определений)	0.10	$Mt=\sqrt{(0.07^2+0.07^2)}=0.10$
н134	–	–	394956.9 2	2192199. 85	Метод спутниковых геодезических измерений (определений)	0.10	$Mt=\sqrt{(0.07^2+0.07^2)}=0.10$
н133	–	–	394960.8 6	2192214. 93	Метод спутниковых геодезических измерений (определений)	0.10	$Mt=\sqrt{(0.07^2+0.07^2)}=0.10$
н132	–	–	394962.5 1	2192221. 06	Метод спутниковых геодезических измерений (определений)	0.10	$Mt=\sqrt{(0.07^2+0.07^2)}=0.10$
н165	–	–	394955.0 5	2192223. 46	Метод спутниковых геодезических измерений (определений)	0.10	$Mt=\sqrt{(0.07^2+0.07^2)}=0.10$
н166	–	–	394954.7 3	2192223. 57	Метод спутниковых геодезических измерений (определений)	0.10	$Mt=\sqrt{(0.07^2+0.07^2)}=0.10$
н167	–	–	394955.6 0	2192226. 27	Метод спутниковых геодезических измерений (определений)	0.10	$Mt=\sqrt{(0.07^2+0.07^2)}=0.10$
н168	–	–	394947.7 5	2192229. 12	Метод спутниковых геодезических измерений (определений)	0.10	$Mt=\sqrt{(0.07^2+0.07^2)}=0.10$
н169	–	–	394945.5 5	2192229. 92	Метод спутниковых геодезических измерений (определений)	0.10	$Mt=\sqrt{(0.07^2+0.07^2)}=0.10$
н157	–	–	394943.7 2	2192230. 59	Метод спутниковых геодезических измерений (определений)	0.10	$Mt=\sqrt{(0.07^2+0.07^2)}=0.10$

2. Сведения о частях границ уточняемого земельного участка с кадастровым номером 59:13:0260104:7

Обозначение части границ		Горизонтальное проложение (S), м	Описание прохождения части границ	Отметка о наличии земельного спора о местоположении границ земельного участка
от т. 1	до т. 2			
		3	4	5
н157	н158	6.62	–	–
н158	н159	2.79	–	–
н159	н160	17.50	–	–
н160	н161	8.80	–	–
н161	н162	3.36	–	–
н162	н163	50.38	–	–
н163	н164	18.03	–	–
н164	н138	2.68	–	–
н138	н137	15.62	–	–

н137	н136	42.83	–	–
н136	н135	3.04	–	–
н135	н134	3.60	–	–
н134	н133	15.59	–	–
н133	н132	6.35	–	–
н132	н165	7.84	–	–
н165	н166	0.34	–	–
н166	н167	2.84	–	–
н167	н168	8.35	–	–
н168	н169	2.34	–	–
н169	н157	1.95	–	–

**3. Общие сведения об уточняемом земельном участке с кадастровым номером
59:13:0260104:7**

№ п/п	Наименование характеристики земельного участка	Значение характеристики
1	2	3
1	Адрес земельного участка	Пермский край, Бардымский р-н, Краснояр-1 с, 8 Марта ул, 13 д
	Местоположение земельного участка (при отсутствии присвоенного адреса)	–
	Дополнительные сведения о местоположении земельного участка	–
2	Площадь земельного участка ± величина погрешности определения площади ($P \pm \Delta P$), м ²	1826 кв.м ± 9.89 кв.м
3	Формула, примененная для расчета предельной допустимой погрешности определения площади земельного участка (ΔP), м ²	$\Delta P = 2 * 0.10 * \sqrt{1826 * \sqrt{((1 + 2.23^2)/(2 * 2.23))}} = 9.89$
4	Площадь земельного участка согласно сведениям Единого государственного реестра недвижимости ($P_{\text{кад}}$), м ²	1800
5	Оценка расхождения P и $P_{\text{кад}}$ ($P - P_{\text{кад}}$), м ²	26 кв.м
6	Предельный минимальный и максимальный размеры земельного участка ($P_{\text{мин}}$ и $P_{\text{макс}}$), м ²	600 2500
7	Кадастровый или иной номер (обозначение) здания, сооружения, объекта незавершенного строительства, расположенного на земельном участке	59:13:0260104:77
8	Иные сведения	Вид разрешенного использования - Для ведения личного подсобного хозяйства. Объект недвижимости находится в границах территориальной зоны ЖЛ (Зона индивидуальной жилой застройки и ведения личного подсобного хозяйства). Предельный минимальный размер земельного участка 600 кв.м., максимальный -

2500 кв. м.
Объекты капитального строительства -
59:13:0260104:77.

Сведения об уточняемых земельных участках

**1. Сведения о характерных точках границы уточняемого земельного участка с
кадастровым номером 59:13:0260104:5
Зона № МСК-59, зона 2**

Обозначение характерных точек границ	Существующие координаты, м		Уточненные координаты, м		Метод определения координат	Средняя квадратиче ская погрешнос ть определени я координат характерно й точки (Mt), м	Формулы, примененные для расчета средней квадратическ ой погрешности определения координат характерной точки (Mt), м
	X	Y	X	Y			
1	2	3	4	5	6	7	8
н170	—	—	394877.7 0	2192249. 83	Метод спутниковых геодезических измерений (определений)	0.10	$Mt=\sqrt{(0.07^2+0.07^2)}=0.10$
н171	—	—	394877.5 4	2192249. 57	Метод спутниковых геодезических измерений (определений)	0.10	$Mt=\sqrt{(0.07^2+0.07^2)}=0.10$
н172	—	—	394874.8 1	2192240. 88	Метод спутниковых геодезических измерений (определений)	0.10	$Mt=\sqrt{(0.07^2+0.07^2)}=0.10$
н173	—	—	394879.4 4	2192239. 43	Метод спутниковых геодезических измерений (определений)	0.10	$Mt=\sqrt{(0.07^2+0.07^2)}=0.10$
н174	—	—	394860.8 3	2192176. 06	Метод спутниковых геодезических измерений (определений)	0.10	$Mt=\sqrt{(0.07^2+0.07^2)}=0.10$
н175	—	—	394858.4 6	2192167. 96	Метод спутниковых геодезических измерений (определений)	0.10	$Mt=\sqrt{(0.07^2+0.07^2)}=0.10$
н176	—	—	394871.3 4	2192163. 10	Метод спутниковых геодезических измерений (определений)	0.10	$Mt=\sqrt{(0.07^2+0.07^2)}=0.10$
н177	—	—	394890.1 4	2192156. 33	Метод спутниковых геодезических измерений (определений)	0.10	$Mt=\sqrt{(0.07^2+0.07^2)}=0.10$
н178	—	—	394904.6 7	2192211. 81	Метод спутниковых геодезических измерений (определений)	0.10	$Mt=\sqrt{(0.07^2+0.07^2)}=0.10$
н179	—	—	394901.2 6	2192212. 77	Метод спутниковых геодезических измерений (определений)	0.10	$Mt=\sqrt{(0.07^2+0.07^2)}=0.10$
н180	—	—	394895.6 4	2192214. 46	Метод спутниковых геодезических измерений (определений)	0.10	$Mt=\sqrt{(0.07^2+0.07^2)}=0.10$
н181	—	—	394902.2 4	2192237. 58	Метод спутниковых геодезических измерений (определений)	0.10	$Mt=\sqrt{(0.07^2+0.07^2)}=0.10$
н182	—	—	394903.1 8	2192240. 87	Метод спутниковых геодезических измерений (определений)	0.10	$Mt=\sqrt{(0.07^2+0.07^2)}=0.10$
н183	—	—	394898.3 8	2192242. 62	Метод спутниковых геодезических измерений (определений)	0.10	$Mt=\sqrt{(0.07^2+0.07^2)}=0.10$
н184	—	—	394887.3 0	2192246. 08	Метод спутниковых геодезических измерений (определений)	0.10	$Mt=\sqrt{(0.07^2+0.07^2)}=0.10$
н185	—	—	394882.4 6	2192248. 19	Метод спутниковых геодезических измерений (определений)	0.10	$Mt=\sqrt{(0.07^2+0.07^2)}=0.10$
н170	—	—	394877.7	2192249.	Метод спутниковых геодезических измерений (определений)	0.10	$Mt=\sqrt{(0.07^2+0.07^2)}=0.10$

			0	83		.07²)=0.10
2. Сведения о частях границ уточняемого земельного участка с кадастровым номером 59:13:0260104:5						
Обозначение части границ		Горизонтальное проложение (S), м	Описание прохождения части границ	Отметка о наличии земельного спора о местоположении границ земельного участка		
от т.	до т.					
1	2	3	4	5		
н170	н171	0.31	–	–		
н171	н172	9.11	–	–		
н172	н173	4.85	–	–		
н173	н174	66.05	–	–		
н174	н175	8.44	–	–		
н175	н176	13.77	–	–		
н176	н177	19.98	–	–		
н177	н178	57.35	–	–		
н178	н179	3.54	–	–		
н179	н180	5.87	–	–		
н180	н181	24.04	–	–		
н181	н182	3.42	–	–		
н182	н183	5.11	–	–		
н183	н184	11.61	–	–		
н184	н185	5.28	–	–		
н185	н170	5.03	–	–		
3. Общие сведения об уточняемом земельном участке с кадастровым номером 59:13:0260104:5						
№ п/п	Наименование характеристики земельного участка		Значение характеристики			
1	2		3			
1	Адрес земельного участка		Пермский край, Бардымский р-н, Краснояр-1 с, 8 Марта ул, 9 вл			
	Местоположение земельного участка (при отсутствии присвоенного адреса)		–			
	Дополнительные сведения о местоположении земельного участка		–			
2	Площадь земельного участка ± величина погрешности определения площади (P ± ΔP), м²		2519 кв.м ± 11.26 кв.м			
3	Формула, примененная для расчета предельной допустимой погрешности определения площади земельного участка (ΔP), м²		$\Delta P = 2 * 0.10 * \sqrt{2519 * \sqrt{((1 + 2.02^2)/(2 * 2.02))}} = 11.26$			
4	Площадь земельного участка согласно сведениям Единого государственного реестра недвижимости (P _{кад}), м²		2100			
5	Оценка расхождения P и P _{кад} (P - P _{кад}), м²		419 кв.м			
6	Предельный минимальный и максимальный размеры земельного участка (P _{мин} и P _{макс}), м²		600 2500			

7	Кадастровый или иной номер (обозначение) здания, сооружения, объекта незавершенного строительства, расположенного на земельном участке	59:13:0260104:95
8	Иные сведения	Вид разрешенного использования - Для ведения личного подсобного хозяйства. Объект недвижимости находится в границах территориальной зоны ЖЛ (Зона индивидуальной жилой застройки и ведения личного подсобного хозяйства). Предельный минимальный размер земельного участка 600 кв.м., максимальный - 2500 кв.м. Объекты капитального строительства - 59:13:0260104:95.

Сведения об уточняемых земельных участках

1. Сведения о характерных точках границы уточняемого земельного участка с кадастровым номером 59:13:0260104:71 Зона № МСК-59, зона 2

Обозначение характерных точек границ	Существующие координаты, м		Уточненные координаты, м		Метод определения координат	Средняя квадратическая погрешность определения координат характерной точки (Mt), м	Формулы, примененные для расчета средней квадратической погрешности определения координат характерной точки (Mt), м
	X	Y	X	Y			
1	2	3	4	5	6	7	8
н186	—	—	394795.14	2192194.50	Метод спутниковых геодезических измерений (определений)	0.10	$Mt = \sqrt{(0.07^2 + 0.07^2)} = 0.10$
н187	—	—	394790.93	2192196.76	Метод спутниковых геодезических измерений (определений)	0.10	$Mt = \sqrt{(0.07^2 + 0.07^2)} = 0.10$
н188	—	—	394765.05	2192209.91	Метод спутниковых геодезических измерений (определений)	0.10	$Mt = \sqrt{(0.07^2 + 0.07^2)} = 0.10$
н189	—	—	394745.08	2192158.60	Метод спутниковых геодезических измерений (определений)	0.10	$Mt = \sqrt{(0.07^2 + 0.07^2)} = 0.10$
н190	—	—	394757.83	2192153.73	Метод спутниковых геодезических измерений (определений)	0.10	$Mt = \sqrt{(0.07^2 + 0.07^2)} = 0.10$
н191	—	—	394761.92	2192152.02	Метод спутниковых геодезических измерений (определений)	0.10	$Mt = \sqrt{(0.07^2 + 0.07^2)} = 0.10$
н192	—	—	394776.92	2192146.48	Метод спутниковых геодезических измерений (определений)	0.10	$Mt = \sqrt{(0.07^2 + 0.07^2)} = 0.10$
н193	—	—	394788.12	2192176.40	Метод спутниковых геодезических измерений (определений)	0.10	$Mt = \sqrt{(0.07^2 + 0.07^2)} = 0.10$
н194	—	—	394795.02	2192194.23	Метод спутниковых геодезических измерений (определений)	0.10	$Mt = \sqrt{(0.07^2 + 0.07^2)} = 0.10$
н186	—	—	394795.14	2192194.50	Метод спутниковых геодезических измерений (определений)	0.10	$Mt = \sqrt{(0.07^2 + 0.07^2)} = 0.10$

2. Сведения о частях границ уточняемого земельного участка с кадастровым номером

59:13:0260104:71				
Обозначение части границ		Горизонтальное проложение (S), м	Описание прохождения части границ	Отметка о наличии земельного спора о местоположении границ земельного участка
от т.	до т.			
1	2	3	4	5
н186	н187	4.78	–	–
н187	н188	29.03	–	–
н188	н189	55.06	–	–
н189	н190	13.65	–	–
н190	н191	4.43	–	–
н191	н192	15.99	–	–
н192	н193	31.95	–	–
н193	н194	19.12	–	–
н194	н186	0.30	–	–
3. Общие сведения об уточняемом земельном участке с кадастровым номером 59:13:0260104:71				
№ п/п	Наименование характеристики земельного участка	Значение характеристики		
1	2	3		
1	Адрес земельного участка	Пермский край, Бардымский р-н, Краснояр-1 с, Мирная ул, 31 д		
	Местоположение земельного участка (при отсутствии присвоенного адреса)	–		
	Дополнительные сведения о местоположении земельного участка	–		
2	Площадь земельного участка ± величина погрешности определения площади ($P \pm \Delta P$), м ²	1800 кв.м ± 8.61 кв.м		
3	Формула, примененная для расчета предельной допустимой погрешности определения площади земельного участка (ΔP), м ²	$\Delta P = 2 * 0.10 * \sqrt{1800 * \sqrt{((1 + 1.27^2)/(2 * 1.27))}} = 8.61$		
4	Площадь земельного участка согласно сведениям Единого государственного реестра недвижимости ($P_{\text{кад}}$), м ²	1800		
5	Оценка расхождения P и $P_{\text{кад}}$ ($P - P_{\text{кад}}$), м ²	0 кв.м		
6	Предельный минимальный и максимальный размеры земельного участка ($P_{\text{мин}}$ и $P_{\text{макс}}$), м ²	600 2500		
7	Кадастровый или иной номер (обозначение) здания, сооружения, объекта незавершенного строительства, расположенного на земельном участке	59:13:0260104:116,59:13:0000000:3503		
8	Иные сведения	Вид разрешенного использования -Для личного подсобного хозяйства. Объект недвижимости находится в границах территориальной зоны ЖЛ (Зона индивидуальной		

	<p>жилой застройки и ведения личного подсобного хозяйства). Предельный минимальный размер земельного участка 600 кв.м., максимальный - 2500 кв.м. Объекты капитального строительства - 59:13:0260104:116, 59:13:0000000:3503</p>
--	---

Сведения об уточняемых земельных участках

**1. Сведения о характерных точках границы уточняемого земельного участка с кадастровым номером 59:13:0260104:42
Зона № МСК-59, зона 2**

Обозначение характерных точек границ	Существующие координаты, м		Уточненные координаты, м		Метод определения координат	Средняя квадратическая погрешность определения координат характерной точки (Mt), м	Формулы, примененные для расчета средней квадратической погрешности определения координат характерной точки (Mt), м
	X	Y	X	Y			
1	2	3	4	5	6	7	8
н195	–	–	394906.33	2192144.54	Метод спутниковых геодезических измерений (определений)	0.10	$Mt = \sqrt{(0.07^2 + 0.07^2)} = 0.10$
н196	–	–	394869.54	2192158.62	Метод спутниковых геодезических измерений (определений)	0.10	$Mt = \sqrt{(0.07^2 + 0.07^2)} = 0.10$
н197	–	–	394852.71	2192116.60	Метод спутниковых геодезических измерений (определений)	0.10	$Mt = \sqrt{(0.07^2 + 0.07^2)} = 0.10$
н198	–	–	394861.97	2192112.15	Метод спутниковых геодезических измерений (определений)	0.10	$Mt = \sqrt{(0.07^2 + 0.07^2)} = 0.10$
н199	–	–	394869.26	2192109.29	Метод спутниковых геодезических измерений (определений)	0.10	$Mt = \sqrt{(0.07^2 + 0.07^2)} = 0.10$
н200	–	–	394869.50	2192109.92	Метод спутниковых геодезических измерений (определений)	0.10	$Mt = \sqrt{(0.07^2 + 0.07^2)} = 0.10$
н201	–	–	394875.83	2192107.38	Метод спутниковых геодезических измерений (определений)	0.10	$Mt = \sqrt{(0.07^2 + 0.07^2)} = 0.10$
н202	–	–	394889.70	2192102.02	Метод спутниковых геодезических измерений (определений)	0.10	$Mt = \sqrt{(0.07^2 + 0.07^2)} = 0.10$
н203	–	–	394894.12	2192112.82	Метод спутниковых геодезических измерений (определений)	0.10	$Mt = \sqrt{(0.07^2 + 0.07^2)} = 0.10$
н195	–	–	394906.33	2192144.54	Метод спутниковых геодезических измерений (определений)	0.10	$Mt = \sqrt{(0.07^2 + 0.07^2)} = 0.10$

2. Сведения о частях границ уточняемого земельного участка с кадастровым номером 59:13:0260104:42

Обозначение части границ		Горизонтальное проложение (S), м	Описание прохождения части границ	Отметка о наличии земельного спора о местоположении границ земельного участка
от т.	до т.			
1	2	3	4	5
н195	н196	39.39	–	–
н196	н197	45.27	–	–
н197	н198	10.27	–	–
н198	н199	7.83	–	–

н199	н200	0.67	–	–
н200	н201	6.82	–	–
н201	н202	14.87	–	–
н202	н203	11.67	–	–
н203	н195	33.99	–	–

**3. Общие сведения об уточняемом земельном участке с кадастровым номером
59:13:0260104:42**

№ п/п	Наименование характеристики земельного участка	Значение характеристики
1	2	3
1	Адрес земельного участка	Пермский край, Бардымский р-н, Краснояр-1 с, Мирная ул, 25 д
	Местоположение земельного участка (при отсутствии присвоенного адреса)	–
	Дополнительные сведения о местоположении земельного участка	–
2	Площадь земельного участка ± величина погрешности определения площади ($P \pm \Delta P$), м ²	1814 кв.м ± 8.53 кв.м
3	Формула, примененная для расчета предельной допустимой погрешности определения площади земельного участка (ΔP), м ²	$\Delta P = 2 * 0.10 * \sqrt{1814 * \sqrt{((1 + 1.06^2)/(2 * 1.06))}} = 8.53$
4	Площадь земельного участка согласно сведениям Единого государственного реестра недвижимости ($P_{\text{кад}}$), м ²	1814
5	Оценка расхождения P и $P_{\text{кад}}$ ($P - P_{\text{кад}}$), м ²	0 кв.м
6	Предельный минимальный и максимальный размеры земельного участка ($P_{\text{мин}}$ и $P_{\text{макс}}$), м ²	600 2500
7	Кадастровый или иной номер (обозначение) здания, сооружения, объекта незавершенного строительства, расположенного на земельном участке	59:13:0260104:114, 59:13:0000000:3503
8	Иные сведения	Вид разрешенного использования - Для ведения личного подсобного хозяйства. Объект недвижимости находится в границах территориальной зоны ЖЛ (Зона индивидуальной жилой застройки и ведения личного подсобного хозяйства). Предельный минимальный размер земельного участка 600 кв.м., максимальный - 2500 кв.м. Объекты капитального строительства - 59:13:0260104:114, 59:13:0000000:3503

Сведения об уточняемых земельных участках

1. Сведения о характерных точках границы уточняемого земельного участка с кадастровым номером 59:13:0260104:67

Зона № МСК-59, зона 2

Обозначение характерных точек границ	Существующие координаты, м		Уточненные координаты, м		Метод определения координат	Средняя квадратическая погрешность определения координат характерной точки (Mt), м	Формулы, примененные для расчета средней квадратической погрешности определения координат характерной точки (Mt), м
	X	Y	X	Y			
1	2	3	4	5	6	7	8
н204	–	–	394923.00	2192084.44	Метод спутниковых геодезических измерений (определений)	0.10	$Mt = \sqrt{(0.07^2 + 0.07^2)} = 0.10$
н205	–	–	394931.06	2192104.62	Метод спутниковых геодезических измерений (определений)	0.10	$Mt = \sqrt{(0.07^2 + 0.07^2)} = 0.10$
н206	–	–	394934.65	2192113.69	Метод спутниковых геодезических измерений (определений)	0.10	$Mt = \sqrt{(0.07^2 + 0.07^2)} = 0.10$
н207	–	–	394941.54	2192131.13	Метод спутниковых геодезических измерений (определений)	0.10	$Mt = \sqrt{(0.07^2 + 0.07^2)} = 0.10$
н195	–	–	394906.33	2192144.54	Метод спутниковых геодезических измерений (определений)	0.10	$Mt = \sqrt{(0.07^2 + 0.07^2)} = 0.10$
н203	–	–	394894.12	2192112.82	Метод спутниковых геодезических измерений (определений)	0.10	$Mt = \sqrt{(0.07^2 + 0.07^2)} = 0.10$
н202	–	–	394889.70	2192102.02	Метод спутниковых геодезических измерений (определений)	0.10	$Mt = \sqrt{(0.07^2 + 0.07^2)} = 0.10$
н208	–	–	394900.59	2192096.98	Метод спутниковых геодезических измерений (определений)	0.10	$Mt = \sqrt{(0.07^2 + 0.07^2)} = 0.10$
н209	–	–	394905.71	2192094.74	Метод спутниковых геодезических измерений (определений)	0.10	$Mt = \sqrt{(0.07^2 + 0.07^2)} = 0.10$
н210	–	–	394906.20	2192091.88	Метод спутниковых геодезических измерений (определений)	0.10	$Mt = \sqrt{(0.07^2 + 0.07^2)} = 0.10$
н211	–	–	394910.97	2192089.85	Метод спутниковых геодезических измерений (определений)	0.10	$Mt = \sqrt{(0.07^2 + 0.07^2)} = 0.10$
н204	–	–	394923.00	2192084.44	Метод спутниковых геодезических измерений (определений)	0.10	$Mt = \sqrt{(0.07^2 + 0.07^2)} = 0.10$

2. Сведения о частях границ уточняемого земельного участка с кадастровым номером 59:13:0260104:67

Обозначение части границ		Горизонтальное проложение (S), м	Описание прохождения части границ	Отметка о наличии земельного спора о местоположении границ земельного участка
от т.	до т.			
1	2	3	4	5
н204	н205	21.73	–	–
н205	н206	9.75	–	–
н206	н207	18.75	–	–
н207	н195	37.68	–	–
н195	н203	33.99	–	–
н203	н202	11.67	–	–
н202	н208	12.00	–	–
н208	н209	5.59	–	–
н209	н210	2.90	–	–

н210	н211	5.18	–	–
н211	н204	13.19	–	–
3. Общие сведения об уточняемом земельном участке с кадастровым номером 59:13:0260104:67				
№ п/п	Наименование характеристики земельного участка	Значение характеристики		
1	2	3		
1	Адрес земельного участка	Пермский край, Бардымский р-н, Краснояр-1 с, Мирная ул, 21 д		
	Местоположение земельного участка (при отсутствии присвоенного адреса)	–		
	Дополнительные сведения о местоположении земельного участка	–		
2	Площадь земельного участка ± величина погрешности определения площади ($P \pm \Delta P$), м ²	1800 кв.м ± 8.53 кв.м		
3	Формула, примененная для расчета предельной допустимой погрешности определения площади земельного участка (ΔP), м ²	$\Delta P = 2 * 0.10 * \sqrt{1800 * \sqrt{((1 + 1.16^2)/(2 * 1.16))}} = 8.53$		
4	Площадь земельного участка согласно сведениям Единого государственного реестра недвижимости ($P_{\text{кад}}$), м ²	1800		
5	Оценка расхождения P и $P_{\text{кад}}$ ($P - P_{\text{кад}}$), м ²	0 кв.м		
6	Предельный минимальный и максимальный размеры земельного участка ($P_{\text{мин}}$ и $P_{\text{макс}}$), м ²	600 2500		
7	Кадастровый или иной номер (обозначение) здания, сооружения, объекта незавершенного строительства, расположенного на земельном участке	59:13:0260104:97, 59:13:0000000:3503		
8	Иные сведения	Вид разрешенного использования - Для личного подсобного хозяйства. Объект недвижимости находится в границах территориальной зоны ЖЛ (Зона индивидуальной жилой застройки и ведения личного подсобного хозяйства). Предельный минимальный размер земельного участка 600 кв.м., максимальный - 2500 кв.м. Объекты капитального строительства - 59:13:0260104:97 , 59:13:0000000:3503		
Сведения об уточняемых земельных участках				
1. Сведения о характерных точках границы уточняемого земельного участка с кадастровым номером 59:13:0000000:123				
Зона № –				

Обозначение характерных точек границ	Существующие координаты, м		Уточненные координаты, м		Метод определения координат	Средняя квадратиче- ская погрешность определе- ния координат характерно- й точки (Mt), м	Формулы, примененные для расчета средней квадратическ- ой погрешности определения координат характерной точки (Mt), м
	X	Y	X	Y			
1	2	3	4	5	6	7	8
–	–	–	–	–	–	–	–

**2. Сведения о частях границ уточняемого земельного участка с кадастровым номером
59:13:0000000:123**

Обозначение части границ		Горизонтальное положение (S), м	Описание прохождения части границ	Отметка о наличии земельного спора о местоположении границ земельного участка
от т.	до т.			
1	2	3	4	5
–	–	–	–	–

**3. Общие сведения об уточняемом земельном участке с кадастровым номером
59:13:0000000:123**

№ п/п	Наименование характеристики земельного участка	Значение характеристики
1	2	3
1	Адрес земельного участка	Пермский край, Бардымский р-н
	Местоположение земельного участка (при отсутствии присвоенного адреса)	–
	Дополнительные сведения о местоположении земельного участка	–
2	Площадь земельного участка ± величина погрешности определения площади ($P \pm \Delta P$), м ²	22166 кв. м ± 0.40 кв. м
3	Формула, примененная для расчета предельной допустимой погрешности определения площади земельного участка (ΔP), м ²	$\Delta P = 2 * 0.10 * \sqrt{4} * \sqrt{((1 + 1.00^2)/(2 * 1.00))} = 0.40$
4	Площадь земельного участка согласно сведениям Единого государственного реестра недвижимости ($P_{\text{кад}}$), м ²	22166
5	Оценка расхождения P и $P_{\text{кад}}$ ($P - P_{\text{кад}}$), м ²	0 кв. м
6	Предельный минимальный и максимальный размеры земельного участка ($P_{\text{мин}}$ и $P_{\text{макс}}$), м ²	–
7	Кадастровый или иной номер (обозначение) здания, сооружения, объекта незавершенного строительства, расположенного на земельном участке	59:00:0000000:7915, 59:13:0000000:3332, 59:13:0000000:3345, 59:13:0000000:3427, 59:13:0000000:3520, 59:13:0000000:3837, 59:13:0000000:3505, 59:13:0000000:3554, 59:13:0000000:3932, 59:13:0060163:270, 59:13:0000000:3955, 59:13:0000000:3980
8	Иные сведения	–

Сведения об уточняемых земельных участках

1. Сведения о характерных точках границы уточняемого земельного участка с кадастровым номером 59:13:0260104:53 Зона № МСК-59, зона 2

Обозначение характерных точек границ	Существующие координаты, м		Уточненные координаты, м		Метод определения координат	Средняя квадратическая погрешность определения координат характерной точки (Mt), м	Формулы, примененные для расчета средней квадратической погрешности определения координат характерной точки (Mt), м
	X	Y	X	Y			
1	2	3	4	5	6	7	8
н212	–	–	395557.68	2192018.98	Метод спутниковых геодезических измерений (определений)	0.10	$Mt = \sqrt{(0.07^2 + 0.07^2)} = 0.10$
н213	–	–	395557.68	2192020.98	Метод спутниковых геодезических измерений (определений)	0.10	$Mt = \sqrt{(0.07^2 + 0.07^2)} = 0.10$
н214	–	–	395555.67	2192020.98	Метод спутниковых геодезических измерений (определений)	0.10	$Mt = \sqrt{(0.07^2 + 0.07^2)} = 0.10$
н215	–	–	395555.67	2192018.98	Метод спутниковых геодезических измерений (определений)	0.10	$Mt = \sqrt{(0.07^2 + 0.07^2)} = 0.10$
н212	–	–	395557.68	2192018.98	Метод спутниковых геодезических измерений (определений)	0.10	$Mt = \sqrt{(0.07^2 + 0.07^2)} = 0.10$

2. Сведения о частях границ уточняемого земельного участка с кадастровым номером 59:13:0260104:53

Обозначение части границ		Горизонтальное проложение (S), м	Описание прохождения части границ	Отметка о наличии земельного спора о местоположении границ земельного участка
от т.	до т.			
1	2	3	4	5
н212	н213	2.00	–	–
н213	н214	2.01	–	–
н214	н215	2.00	–	–
н215	н212	2.01	–	–

3. Общие сведения об уточняемом земельном участке с кадастровым номером 59:13:0260104:53

№ п/п	Наименование характеристики земельного участка	Значение характеристики
1	2	3
1	Адрес земельного участка	–
	Местоположение земельного участка (при отсутствии присвоенного адреса)	–
	Дополнительные сведения о местоположении земельного участка	–
2	Площадь земельного участка ± величина погрешности определения площади ($P \pm \Delta P$), м ²	4 кв. м ± 0.40 кв. м
3	Формула, примененная для расчета предельной допустимой погрешности	$\Delta P = 2 * 0.10 * \sqrt{4} * \sqrt{((1 + 1.00^2)/(2 * 1.00))} = 0.40$

	определения площади земельного участка (ΔP), m^2	
4	Площадь земельного участка согласно сведениям Единого государственного реестра недвижимости ($P_{кад}$), m^2	–
5	Оценка расхождения P и $P_{кад}$ ($P - P_{кад}$), m^2	–
6	Предельный минимальный и максимальный размеры земельного участка ($P_{мин}$ и $P_{макс}$), m^2	–
7	Кадастровый или иной номер (обозначение) здания, сооружения, объекта незавершенного строительства, расположенного на земельном участке	–
8	Иные сведения	–

Сведения об уточняемых земельных участках

1. Сведения о характерных точках границы уточняемого земельного участка с кадастровым номером 59:13:0260104:54 Зона № МСК-59, зона 2

Обозначение характерных точек границ	Существующие координаты, м		Уточненные координаты, м		Метод определения координат	Средняя квадратическая погрешность определения координат характерной точки (Mt), м	Формулы, примененные для расчета средней квадратической погрешности определения координат характерной точки (Mt), м
	X	Y	X	Y			
1	2	3	4	5	6	7	8
н216	–	–	395502.75	2192037.02	Метод спутниковых геодезических измерений (определений)	0.10	$Mt = \sqrt{(0.07^2 + 0.07^2)} = 0.10$
н217	–	–	395505.87	2192042.19	Метод спутниковых геодезических измерений (определений)	0.10	$Mt = \sqrt{(0.07^2 + 0.07^2)} = 0.10$
н218	–	–	395504.15	2192043.21	Метод спутниковых геодезических измерений (определений)	0.10	$Mt = \sqrt{(0.07^2 + 0.07^2)} = 0.10$
н219	–	–	395501.76	2192038.44	Метод спутниковых геодезических измерений (определений)	0.10	$Mt = \sqrt{(0.07^2 + 0.07^2)} = 0.10$
н220	–	–	395502.59	2192038.13	Метод спутниковых геодезических измерений (определений)	0.10	$Mt = \sqrt{(0.07^2 + 0.07^2)} = 0.10$
н221	–	–	395502.22	2192037.21	Метод спутниковых геодезических измерений (определений)	0.10	$Mt = \sqrt{(0.07^2 + 0.07^2)} = 0.10$
н216	–	–	395502.75	2192037.02	Метод спутниковых геодезических измерений (определений)	0.10	$Mt = \sqrt{(0.07^2 + 0.07^2)} = 0.10$

2. Сведения о частях границ уточняемого земельного участка с кадастровым номером 59:13:0260104:54

Обозначение части границ		Горизонтальное проложение (S), м	Описание прохождения части границ	Отметка о наличии земельного спора о местоположении границ земельного участка
от т.	до т.			

1	2	3	4	5
н216	н217	6.04	–	–
н217	н218	2.00	–	–
н218	н219	5.34	–	–
н219	н220	0.89	–	–
н220	н221	0.99	–	–
н221	н216	0.56	–	–

3. Общие сведения об уточняемом земельном участке с кадастровым номером 59:13:0260104:54

№ п/п	Наименование характеристики земельного участка	Значение характеристики
1	2	3
1	Адрес земельного участка	–
	Местоположение земельного участка (при отсутствии присвоенного адреса)	–
	Дополнительные сведения о местоположении земельного участка	–
2	Площадь земельного участка ± величина погрешности определения площади ($P \pm \Delta P$), м ²	10 кв.м ± 0.66 кв.м
3	Формула, примененная для расчета предельной допустимой погрешности определения площади земельного участка (ΔP), м ²	$\Delta P = 2 * 0.10 * \sqrt{10} * \sqrt{((1 + 1.51^2)/(2 * 1.51))} = 0.66$
4	Площадь земельного участка согласно сведениям Единого государственного реестра недвижимости ($P_{\text{кад}}$), м ²	–
5	Оценка расхождения P и $P_{\text{кад}}$ ($P - P_{\text{кад}}$), м ²	–
6	Предельный минимальный и максимальный размеры земельного участка ($P_{\text{мин}}$ и $P_{\text{макс}}$), м ²	–
7	Кадастровый или иной номер (обозначение) здания, сооружения, объекта незавершенного строительства, расположенного на земельном участке	–
8	Иные сведения	–

Сведения об уточняемых земельных участках

1. Сведения о характерных точках границы уточняемого земельного участка с кадастровым номером 59:13:0260104:55

Зона № МСК-59, зона 2

Обозначение характерных точек границ	Существующие координаты, м	Уточненные координаты, м	Метод определения координат	Средняя квадратическая погрешность	Формулы, примененные для расчета средней квадратическ

	X	Y	X	Y		определени я координат характерно й точки (Mt), м	ой погрешности определения координат характерной точки (Mt), м
1	2	3	4	5	6	7	8
н222	–	–	395471.5 9	2192052. 77	Метод спутниковых геодезических измерений (определений)	0.10	$Mt = \sqrt{(0.07^2 + 0.07^2)} = 0.10$
н223	–	–	395471.5 9	2192054. 77	Метод спутниковых геодезических измерений (определений)	0.10	$Mt = \sqrt{(0.07^2 + 0.07^2)} = 0.10$
н224	–	–	395469.5 8	2192054. 77	Метод спутниковых геодезических измерений (определений)	0.10	$Mt = \sqrt{(0.07^2 + 0.07^2)} = 0.10$
н225	–	–	395469.5 8	2192052. 77	Метод спутниковых геодезических измерений (определений)	0.10	$Mt = \sqrt{(0.07^2 + 0.07^2)} = 0.10$
н222	–	–	395471.5 9	2192052. 77	Метод спутниковых геодезических измерений (определений)	0.10	$Mt = \sqrt{(0.07^2 + 0.07^2)} = 0.10$

**2. Сведения о частях границ уточняемого земельного участка с кадастровым номером
59:13:0260104:55**

Обозначение части границ		Горизонтальное положение (S), м	Описание прохождения части границ	Отметка о наличии земельного спора о местоположении границ земельного участка
от т.	до т.			
1	2	3	4	5
н222	н223	2.00	–	–
н223	н224	2.01	–	–
н224	н225	2.00	–	–
н225	н222	2.01	–	–

**3. Общие сведения об уточняемом земельном участке с кадастровым номером
59:13:0260104:55**

№ п/п	Наименование характеристики земельного участка	Значение характеристики
1	2	3
1	Адрес земельного участка	–
	Местоположение земельного участка (при отсутствии присвоенного адреса)	–
	Дополнительные сведения о местоположении земельного участка	–
2	Площадь земельного участка ± величина погрешности определения площади ($P \pm \Delta P$), м ²	4 кв.м ± 0.40 кв.м
3	Формула, примененная для расчета предельной допустимой погрешности определения площади земельного участка (ΔP), м ²	$\Delta P = 2 * 0.10 * \sqrt{4} * \sqrt{((1 + 1.00^2)/(2 * 1.00))} = 0.40$
4	Площадь земельного участка согласно сведениям Единого государственного реестра недвижимости ($P_{\text{кад}}$), м ²	–
5	Оценка расхождения P и $P_{\text{кад}}$ ($P - P_{\text{кад}}$), м ²	–
6	Предельный минимальный и	–

	максимальный размеры земельного участка ($P_{\text{мин}}$ и $P_{\text{макс}}$), M^2	
7	Кадастровый или иной номер (обозначение) здания, сооружения, объекта незавершенного строительства, расположенного на земельном участке	–
8	Иные сведения	–

Сведения об уточняемых земельных участках

**1. Сведения о характерных точках границы уточняемого земельного участка с кадастровым номером 59:13:0260104:56
Зона № МСК-59, зона 2**

Обозначение характерных точек границ	Существующие координаты, м		Уточненные координаты, м		Метод определения координат	Средняя квадратическая погрешность определения координат характерной точки (Mt), м	Формулы, примененные для расчета средней квадратической погрешности определения координат характерной точки (Mt), м
	X	Y	X	Y			
1	2	3	4	5	6	7	8
н226	–	–	395421.27	2192069.67	Метод спутниковых геодезических измерений (определений)	0.10	$Mt = \sqrt{(0.07^2 + 0.07^2)} = 0.10$
н227	–	–	395421.27	2192071.71	Метод спутниковых геодезических измерений (определений)	0.10	$Mt = \sqrt{(0.07^2 + 0.07^2)} = 0.10$
н228	–	–	395419.26	2192071.71	Метод спутниковых геодезических измерений (определений)	0.10	$Mt = \sqrt{(0.07^2 + 0.07^2)} = 0.10$
н229	–	–	395419.26	2192069.67	Метод спутниковых геодезических измерений (определений)	0.10	$Mt = \sqrt{(0.07^2 + 0.07^2)} = 0.10$
н226	–	–	395421.27	2192069.67	Метод спутниковых геодезических измерений (определений)	0.10	$Mt = \sqrt{(0.07^2 + 0.07^2)} = 0.10$

2. Сведения о частях границ уточняемого земельного участка с кадастровым номером 59:13:0260104:56

Обозначение части границ		Горизонтальное положение (S), м	Описание прохождения части границ	Отметка о наличии земельного спора о местоположении границ земельного участка
от т.	до т.			
1	2	3	4	5
н226	н227	2.04	–	–
н227	н228	2.01	–	–
н228	н229	2.04	–	–
н229	н226	2.01	–	–

3. Общие сведения об уточняемом земельном участке с кадастровым номером 59:13:0260104:56

№ п/п	Наименование характеристики земельного участка	Значение характеристики
1	2	3
1	Адрес земельного участка	–
	Местоположение земельного участка (при отсутствии присвоенного)	–

	адреса)	
	Дополнительные сведения о местоположении земельного участка	–
2	Площадь земельного участка ± величина погрешности определения площади ($P \pm \Delta P$), м ²	4 кв.м ± 0.40 кв.м
3	Формула, примененная для расчета предельной допустимой погрешности определения площади земельного участка (ΔP), м ²	$\Delta P = 2 * 0.10 * \sqrt{4} * \sqrt{((1 + 1.01^2)/(2 * 1.01))} = 0.40$
4	Площадь земельного участка согласно сведениям Единого государственного реестра недвижимости ($P_{\text{кад}}$), м ²	–
5	Оценка расхождения P и $P_{\text{кад}}$ ($P - P_{\text{кад}}$), м ²	–
6	Предельный минимальный и максимальный размеры земельного участка ($P_{\text{мин}}$ и $P_{\text{макс}}$), м ²	–
7	Кадастровый или иной номер (обозначение) здания, сооружения, объекта незавершенного строительства, расположенного на земельном участке	–
8	Иные сведения	–

Сведения об уточняемых земельных участках

1. Сведения о характерных точках границы уточняемого земельного участка с кадастровым номером 59:13:0260104:57 Зона № МСК-59, зона 2

Обозначение характерных точек границ	Существующие координаты, м		Уточненные координаты, м		Метод определения координат	Средняя квадратическая погрешность определения координат характерной точки (Mt), м	Формулы, примененные для расчета средней квадратической погрешности определения координат характерной точки (Mt), м
	X	Y	X	Y			
1	2	3	4	5	6	7	8
н230	–	–	395364.3 0	2192089. 28	Метод спутниковых геодезических измерений (определений)	0.10	$Mt = \sqrt{(0.07^2 + 0.07^2)} = 0.10$
н231	–	–	395364.3 0	2192091. 29	Метод спутниковых геодезических измерений (определений)	0.10	$Mt = \sqrt{(0.07^2 + 0.07^2)} = 0.10$
н232	–	–	395362.2 9	2192091. 29	Метод спутниковых геодезических измерений (определений)	0.10	$Mt = \sqrt{(0.07^2 + 0.07^2)} = 0.10$
н233	–	–	395362.2 9	2192089. 28	Метод спутниковых геодезических измерений (определений)	0.10	$Mt = \sqrt{(0.07^2 + 0.07^2)} = 0.10$
н230	–	–	395364.3 0	2192089. 28	Метод спутниковых геодезических измерений (определений)	0.10	$Mt = \sqrt{(0.07^2 + 0.07^2)} = 0.10$

2. Сведения о частях границ уточняемого земельного участка с кадастровым номером

59:13:0260104:57				
Обозначение части границ		Горизонтальное проложение (S), м	Описание прохождения части границ	Отметка о наличии земельного спора о местоположении границ земельного участка
от т.	до т.			
1	2	3	4	5
н230	н231	2.01	–	–
н231	н232	2.01	–	–
н232	н233	2.01	–	–
н233	н230	2.01	–	–

3. Общие сведения об уточняемом земельном участке с кадастровым номером

59:13:0260104:57

№ п/п	Наименование характеристики земельного участка	Значение характеристики
1	2	3
1	Адрес земельного участка	–
	Местоположение земельного участка (при отсутствии присвоенного адреса)	–
	Дополнительные сведения о местоположении земельного участка	–
2	Площадь земельного участка ± величина погрешности определения площади ($P \pm \Delta P$), м ²	4 кв.м ± 0.40 кв.м
3	Формула, примененная для расчета предельной допустимой погрешности определения площади земельного участка (ΔP), м ²	$\Delta P = 2 * 0.10 * \sqrt{4 * \sqrt{((1 + 1.00^2)/(2 * 1.00))}} = 0.40$
4	Площадь земельного участка согласно сведениям Единого государственного реестра недвижимости ($P_{\text{кад}}$), м ²	–
5	Оценка расхождения P и $P_{\text{кад}}$ ($P - P_{\text{кад}}$), м ²	–
6	Предельный минимальный и максимальный размеры земельного участка ($P_{\text{мин}}$ и $P_{\text{макс}}$), м ²	–
7	Кадастровый или иной номер (обозначение) здания, сооружения, объекта незавершенного строительства, расположенного на земельном участке	–
8	Иные сведения	–

Сведения об уточняемых земельных участках

1. Сведения о характерных точках границы уточняемого земельного участка с

кадастровым номером 59:13:0260104:58

Зона № МСК-59, зона 2

Обозначение характерных точек границ	Существующие координаты, м	Уточненные координаты, м	Метод определения координат	Средняя квадратическая погрешность	Формулы, примененные для расчета средней квадратическ

	X	Y	X	Y		определени я координат характерно й точки (Mt), м	ой погрешности определения координат характерной точки (Mt), м
1	2	3	4	5	6	7	8
н234	–	–	395297.0 5	2192111. 83	Метод спутниковых геодезических измерений (определений)	0.10	$Mt = \sqrt{(0.07^2 + 0.07^2)} = 0.10$
н235	–	–	395297.0 5	2192113. 83	Метод спутниковых геодезических измерений (определений)	0.10	$Mt = \sqrt{(0.07^2 + 0.07^2)} = 0.10$
н236	–	–	395295.0 4	2192113. 83	Метод спутниковых геодезических измерений (определений)	0.10	$Mt = \sqrt{(0.07^2 + 0.07^2)} = 0.10$
н237	–	–	395295.0 4	2192111. 83	Метод спутниковых геодезических измерений (определений)	0.10	$Mt = \sqrt{(0.07^2 + 0.07^2)} = 0.10$
н234	–	–	395297.0 5	2192111. 83	Метод спутниковых геодезических измерений (определений)	0.10	$Mt = \sqrt{(0.07^2 + 0.07^2)} = 0.10$

**2. Сведения о частях границ уточняемого земельного участка с кадастровым номером
59:13:0260104:58**

Обозначение части границ		Горизонтальное положение (S), м	Описание прохождения части границ	Отметка о наличии земельного спора о местоположении границ земельного участка
от т.	до т.			
1	2	3	4	5
н234	н235	2.00	–	–
н235	н236	2.01	–	–
н236	н237	2.00	–	–
н237	н234	2.01	–	–

**3. Общие сведения об уточняемом земельном участке с кадастровым номером
59:13:0260104:58**

№ п/п	Наименование характеристики земельного участка	Значение характеристики
1	2	3
1	Адрес земельного участка	–
	Местоположение земельного участка (при отсутствии присвоенного адреса)	–
	Дополнительные сведения о местоположении земельного участка	–
2	Площадь земельного участка ± величина погрешности определения площади ($P \pm \Delta P$), м ²	4 кв.м ± 0.40 кв.м
3	Формула, примененная для расчета предельной допустимой погрешности определения площади земельного участка (ΔP), м ²	$\Delta P = 2 * 0.10 * \sqrt{4} * \sqrt{((1 + 1.00^2)/(2 * 1.00))} = 0.40$
4	Площадь земельного участка согласно сведениям Единого государственного реестра недвижимости ($P_{\text{кад}}$), м ²	–
5	Оценка расхождения P и $P_{\text{кад}}$ ($P - P_{\text{кад}}$), м ²	–
6	Предельный минимальный и	–

	максимальный размеры земельного участка ($P_{\text{мин}}$ и $P_{\text{макс}}$), M^2	
7	Кадастровый или иной номер (обозначение) здания, сооружения, объекта незавершенного строительства, расположенного на земельном участке	–
8	Иные сведения	–

Сведения об уточняемых земельных участках

**1. Сведения о характерных точках границы уточняемого земельного участка с кадастровым номером 59:13:0260104:59
Зона № МСК-59, зона 2**

Обозначение характерных точек границ	Существующие координаты, м		Уточненные координаты, м		Метод определения координат	Средняя квадратическая погрешность определения координат характерной точки (Mt), м	Формулы, примененные для расчета средней квадратической погрешности определения координат характерной точки (Mt), м
	X	Y	X	Y			
1	2	3	4	5	6	7	8
н238	–	–	395239.60	2192130.31	Метод спутниковых геодезических измерений (определений)	0.10	$Mt = \sqrt{(0.07^2 + 0.07^2)} = 0.10$
н239	–	–	395239.60	2192132.33	Метод спутниковых геодезических измерений (определений)	0.10	$Mt = \sqrt{(0.07^2 + 0.07^2)} = 0.10$
н240	–	–	395237.59	2192132.33	Метод спутниковых геодезических измерений (определений)	0.10	$Mt = \sqrt{(0.07^2 + 0.07^2)} = 0.10$
н241	–	–	395237.59	2192130.31	Метод спутниковых геодезических измерений (определений)	0.10	$Mt = \sqrt{(0.07^2 + 0.07^2)} = 0.10$
н238	–	–	395239.60	2192130.31	Метод спутниковых геодезических измерений (определений)	0.10	$Mt = \sqrt{(0.07^2 + 0.07^2)} = 0.10$

2. Сведения о частях границ уточняемого земельного участка с кадастровым номером 59:13:0260104:59

Обозначение части границ		Горизонтальное положение (S), м	Описание прохождения части границ	Отметка о наличии земельного спора о местоположении границ земельного участка
от т.	до т.			
1	2	3	4	5
н238	н239	2.02	–	–
н239	н240	2.01	–	–
н240	н241	2.02	–	–
н241	н238	2.01	–	–

3. Общие сведения об уточняемом земельном участке с кадастровым номером 59:13:0260104:59

№ п/п	Наименование характеристики земельного участка	Значение характеристики
1	2	3
1	Адрес земельного участка	–
	Местоположение земельного участка (при отсутствии присвоенного)	–

	адреса)	
	Дополнительные сведения о местоположении земельного участка	–
2	Площадь земельного участка ± величина погрешности определения площади ($P \pm \Delta P$), м ²	4 кв.м ± 0.40 кв.м
3	Формула, примененная для расчета предельной допустимой погрешности определения площади земельного участка (ΔP), м ²	$\Delta P = 2 * 0.10 * \sqrt{4} * \sqrt{((1 + 1.00^2)/(2 * 1.00))} = 0.40$
4	Площадь земельного участка согласно сведениям Единого государственного реестра недвижимости ($P_{\text{кад}}$), м ²	–
5	Оценка расхождения P и $P_{\text{кад}}$ ($P - P_{\text{кад}}$), м ²	–
6	Предельный минимальный и максимальный размеры земельного участка ($P_{\text{мин}}$ и $P_{\text{макс}}$), м ²	–
7	Кадастровый или иной номер (обозначение) здания, сооружения, объекта незавершенного строительства, расположенного на земельном участке	–
8	Иные сведения	–

Сведения об уточняемых земельных участках

1. Сведения о характерных точках границы уточняемого земельного участка с кадастровым номером 59:13:0260104:60 Зона № МСК-59, зона 2

Обозначение характерных точек границ	Существующие координаты, м		Уточненные координаты, м		Метод определения координат	Средняя квадратическая погрешность определения координат характерной точки (Mt), м	Формулы, примененные для расчета средней квадратической погрешности определения координат характерной точки (Mt), м
	X	Y	X	Y			
1	2	3	4	5	6	7	8
н242	–	–	395187.7 5	2192147. 19	Метод спутниковых геодезических измерений (определений)	0.10	$Mt = \sqrt{(0.07^2 + 0.07^2)} = 0.10$
н243	–	–	395187.7 5	2192149. 19	Метод спутниковых геодезических измерений (определений)	0.10	$Mt = \sqrt{(0.07^2 + 0.07^2)} = 0.10$
н244	–	–	395185.7 4	2192149. 19	Метод спутниковых геодезических измерений (определений)	0.10	$Mt = \sqrt{(0.07^2 + 0.07^2)} = 0.10$
н245	–	–	395185.7 4	2192147. 19	Метод спутниковых геодезических измерений (определений)	0.10	$Mt = \sqrt{(0.07^2 + 0.07^2)} = 0.10$
н242	–	–	395187.7 5	2192147. 19	Метод спутниковых геодезических измерений (определений)	0.10	$Mt = \sqrt{(0.07^2 + 0.07^2)} = 0.10$

2. Сведения о частях границ уточняемого земельного участка с кадастровым номером

59:13:0260104:60				
Обозначение части границ		Горизонтальное проложение (S), м	Описание прохождения части границ	Отметка о наличии земельного спора о местоположении границ земельного участка
от т.	до т.			
1	2	3	4	5
н242	н243	2.00	–	–
н243	н244	2.01	–	–
н244	н245	2.00	–	–
н245	н242	2.01	–	–

3. Общие сведения об уточняемом земельном участке с кадастровым номером

59:13:0260104:60

№ п/п	Наименование характеристики земельного участка	Значение характеристики
1	2	3
1	Адрес земельного участка	–
	Местоположение земельного участка (при отсутствии присвоенного адреса)	–
	Дополнительные сведения о местоположении земельного участка	–
2	Площадь земельного участка ± величина погрешности определения площади ($P \pm \Delta P$), м ²	4 кв.м ± 0.40 кв.м
3	Формула, примененная для расчета предельной допустимой погрешности определения площади земельного участка (ΔP), м ²	$\Delta P = 2 * 0.10 * \sqrt{4} * \sqrt{((1 + 1.00^2)/(2 * 1.00))} = 0.40$
4	Площадь земельного участка согласно сведениям Единого государственного реестра недвижимости ($P_{\text{кад}}$), м ²	–
5	Оценка расхождения P и $P_{\text{кад}}$ ($P - P_{\text{кад}}$), м ²	–
6	Предельный минимальный и максимальный размеры земельного участка ($P_{\text{мин}}$ и $P_{\text{макс}}$), м ²	–
7	Кадастровый или иной номер (обозначение) здания, сооружения, объекта незавершенного строительства, расположенного на земельном участке	–
8	Иные сведения	–

Сведения об уточняемых земельных участках

1. Сведения о характерных точках границы уточняемого земельного участка с

кадастровым номером 59:13:0260104:61

Зона № МСК-59, зона 2

Обозначение характерных точек границ	Существующие координаты, м	Уточненные координаты, м	Метод определения координат	Средняя квадратическая погрешность	Формулы, примененные для расчета средней квадратическ
--------------------------------------	----------------------------	--------------------------	-----------------------------	------------------------------------	---

	X	Y	X	Y		определени я координат характерно й точки (Mt), м	ой погрешности определения координат характерной точки (Mt), м
1	2	3	4	5	6	7	8
н246	–	–	395141.9 1	2192162. 67	Метод спутниковых геодезических измерений (определений)	0.10	$Mt = \sqrt{(0.07^2 + 0.07^2)} = 0.10$
н247	–	–	395141.9 1	2192164. 67	Метод спутниковых геодезических измерений (определений)	0.10	$Mt = \sqrt{(0.07^2 + 0.07^2)} = 0.10$
н248	–	–	395139.9 0	2192164. 67	Метод спутниковых геодезических измерений (определений)	0.10	$Mt = \sqrt{(0.07^2 + 0.07^2)} = 0.10$
н249	–	–	395139.9 0	2192162. 67	Метод спутниковых геодезических измерений (определений)	0.10	$Mt = \sqrt{(0.07^2 + 0.07^2)} = 0.10$
н246	–	–	395141.9 1	2192162. 67	Метод спутниковых геодезических измерений (определений)	0.10	$Mt = \sqrt{(0.07^2 + 0.07^2)} = 0.10$

**2. Сведения о частях границ уточняемого земельного участка с кадастровым номером
59:13:0260104:61**

Обозначение части границ		Горизонтальное положение (S), м	Описание прохождения части границ	Отметка о наличии земельного спора о местоположении границ земельного участка
от т.	до т.			
1	2	3	4	5
н246	н247	2.00	–	–
н247	н248	2.01	–	–
н248	н249	2.00	–	–
н249	н246	2.01	–	–

**3. Общие сведения об уточняемом земельном участке с кадастровым номером
59:13:0260104:61**

№ п/п	Наименование характеристики земельного участка	Значение характеристики
1	2	3
1	Адрес земельного участка	–
	Местоположение земельного участка (при отсутствии присвоенного адреса)	–
	Дополнительные сведения о местоположении земельного участка	–
2	Площадь земельного участка ± величина погрешности определения площади ($P \pm \Delta P$), м ²	4 кв.м ± 0.40 кв.м
3	Формула, примененная для расчета предельной допустимой погрешности определения площади земельного участка (ΔP), м ²	$\Delta P = 2 * 0.10 * \sqrt{4} * \sqrt{((1 + 1.00^2)/(2 * 1.00))} = 0.40$
4	Площадь земельного участка согласно сведениям Единого государственного реестра недвижимости ($P_{\text{кад}}$), м ²	–
5	Оценка расхождения P и $P_{\text{кад}}$ ($P - P_{\text{кад}}$), м ²	–
6	Предельный минимальный и	–

	максимальный размеры земельного участка ($P_{\text{мин}}$ и $P_{\text{макс}}$), M^2	
7	Кадастровый или иной номер (обозначение) здания, сооружения, объекта незавершенного строительства, расположенного на земельном участке	–
8	Иные сведения	–

Сведения об уточняемых земельных участках

**1. Сведения о характерных точках границы уточняемого земельного участка с кадастровым номером 59:13:0260104:62
Зона № МСК-59, зона 2**

Обозначение характерных точек границ	Существующие координаты, м		Уточненные координаты, м		Метод определения координат	Средняя квадратическая погрешность определения координат характерной точки (Mt), м	Формулы, примененные для расчета средней квадратической погрешности определения координат характерной точки (Mt), м
	X	Y	X	Y			
1	2	3	4	5	6	7	8
н250	–	–	394867.4 0	2192255. 63	Метод спутниковых геодезических измерений (определений)	0.10	$Mt = \sqrt{(0.07^2 + 0.07^2)} = 0.10$
н251	–	–	394867.4 0	2192257. 63	Метод спутниковых геодезических измерений (определений)	0.10	$Mt = \sqrt{(0.07^2 + 0.07^2)} = 0.10$
н252	–	–	394865.3 9	2192257. 63	Метод спутниковых геодезических измерений (определений)	0.10	$Mt = \sqrt{(0.07^2 + 0.07^2)} = 0.10$
н253	–	–	394865.3 9	2192255. 63	Метод спутниковых геодезических измерений (определений)	0.10	$Mt = \sqrt{(0.07^2 + 0.07^2)} = 0.10$
н250	–	–	394867.4 0	2192255. 63	Метод спутниковых геодезических измерений (определений)	0.10	$Mt = \sqrt{(0.07^2 + 0.07^2)} = 0.10$

2. Сведения о частях границ уточняемого земельного участка с кадастровым номером 59:13:0260104:62

Обозначение части границ		Горизонтальное положение (S), м	Описание прохождения части границ	Отметка о наличии земельного спора о местоположении границ земельного участка
от т.	до т.			
1	2	3	4	5
н250	н251	2.00	–	–
н251	н252	2.01	–	–
н252	н253	2.00	–	–
н253	н250	2.01	–	–

3. Общие сведения об уточняемом земельном участке с кадастровым номером 59:13:0260104:62

№ п/п	Наименование характеристики земельного участка	Значение характеристики
1	2	3
1	Адрес земельного участка	–
	Местоположение земельного участка (при отсутствии присвоенного)	–

	адреса)	
	Дополнительные сведения о местоположении земельного участка	–
2	Площадь земельного участка ± величина погрешности определения площади ($P \pm \Delta P$), м ²	4 кв.м ± 0.40 кв.м
3	Формула, примененная для расчета предельной допустимой погрешности определения площади земельного участка (ΔP), м ²	$\Delta P = 2 * 0.10 * \sqrt{4} * \sqrt{((1 + 1.00^2)/(2 * 1.00))} = 0.40$
4	Площадь земельного участка согласно сведениям Единого государственного реестра недвижимости ($P_{\text{кад}}$), м ²	–
5	Оценка расхождения P и $P_{\text{кад}}$ ($P - P_{\text{кад}}$), м ²	–
6	Предельный минимальный и максимальный размеры земельного участка ($P_{\text{мин}}$ и $P_{\text{макс}}$), м ²	–
7	Кадастровый или иной номер (обозначение) здания, сооружения, объекта незавершенного строительства, расположенного на земельном участке	–
8	Иные сведения	–

Сведения об уточняемых земельных участках

1. Сведения о характерных точках границы уточняемого земельного участка с кадастровым номером 59:13:0260104:63 Зона № МСК-59, зона 2

Обозначение характерных точек границ	Существующие координаты, м		Уточненные координаты, м		Метод определения координат	Средняя квадратическая погрешность определения координат характерной точки (Mt), м	Формулы, примененные для расчета средней квадратической погрешности определения координат характерной точки (Mt), м
	X	Y	X	Y			
1	2	3	4	5	6	7	8
н254	–	–	394824.4 4	2192270. 52	Метод спутниковых геодезических измерений (определений)	0.10	$Mt = \sqrt{(0.07^2 + 0.07^2)} = 0.10$
н255	–	–	394824.4 5	2192272. 77	Метод спутниковых геодезических измерений (определений)	0.10	$Mt = \sqrt{(0.07^2 + 0.07^2)} = 0.10$
н256	–	–	394822.0 6	2192272. 77	Метод спутниковых геодезических измерений (определений)	0.10	$Mt = \sqrt{(0.07^2 + 0.07^2)} = 0.10$
н257	–	–	394822.0 7	2192272. 45	Метод спутниковых геодезических измерений (определений)	0.10	$Mt = \sqrt{(0.07^2 + 0.07^2)} = 0.10$
н258	–	–	394822.6 9	2192272. 25	Метод спутниковых геодезических измерений (определений)	0.10	$Mt = \sqrt{(0.07^2 + 0.07^2)} = 0.10$
н259	–	–	394822.8	2192270.	Метод спутниковых геодезических измерений (определений)	0.10	$Mt = \sqrt{(0.07^2 + 0.07^2)} = 0.10$

			6	52			.07²)=0.10
н254	–	–	394824.4	2192270.	Метод спутниковых геодезических измерений (определений)	0.10	$Mt = \sqrt{(0.07^2 + 0.07^2)} = 0.10$
			4	52			

2. Сведения о частях границ уточняемого земельного участка с кадастровым номером 59:13:0260104:63

Обозначение части границ		Горизонтальное проложение (S), м	Описание прохождения части границ	Отметка о наличии земельного спора о местоположении границ земельного участка
от т.	до т.			
1	2	3	4	5
н254	н255	2.25	–	–
н255	н256	2.39	–	–
н256	н257	0.32	–	–
н257	н258	0.65	–	–
н258	н259	1.74	–	–
н259	н254	1.58	–	–

3. Общие сведения об уточняемом земельном участке с кадастровым номером 59:13:0260104:63

№ п/п	Наименование характеристики земельного участка	Значение характеристики
1	2	3
1	Адрес земельного участка	–
	Местоположение земельного участка (при отсутствии присвоенного адреса)	–
	Дополнительные сведения о местоположении земельного участка	–
2	Площадь земельного участка ± величина погрешности определения площади (P ± ΔP), м²	4 кв. м ± 0.40 кв. м
3	Формула, примененная для расчета предельной допустимой погрешности определения площади земельного участка (ΔP), м²	$\Delta P = 2 * 0.10 * \sqrt{4} * \sqrt{((1 + 1.06^2)/(2 * 1.06))} = 0.40$
4	Площадь земельного участка согласно сведениям Единого государственного реестра недвижимости (P _{кад}), м²	–
5	Оценка расхождения P и P _{кад} (P - P _{кад}), м²	–
6	Предельный минимальный и максимальный размеры земельного участка (P _{мин} и P _{макс}), м²	–
7	Кадастровый или иной номер (обозначение) здания, сооружения, объекта незавершенного строительства, расположенного на земельном участке	–
8	Иные сведения	–

Сведения об уточняемых земельных участках

1. Сведения о характерных точках границы уточняемого земельного участка с кадастровым номером 59:13:0260104:64

Зона № МСК-59, зона 2

Обозначение характерных точек границ	Существующие координаты, м		Уточненные координаты, м		Метод определения координат	Средняя квадратическая погрешность определения координат характерной точки (Mt), м	Формулы, примененные для расчета средней квадратической погрешности определения координат характерной точки (Mt), м
	X	Y	X	Y			
1	2	3	4	5	6	7	8
н260	–	–	394793.9 2	2192280. 69	Метод спутниковых геодезических измерений (определений)	0.10	$Mt = \sqrt{(0.07^2 + 0.07^2)} = 0.10$
н261	–	–	394794.4 9	2192282. 12	Метод спутниковых геодезических измерений (определений)	0.10	$Mt = \sqrt{(0.07^2 + 0.07^2)} = 0.10$
н262	–	–	394789.1 0	2192284. 50	Метод спутниковых геодезических измерений (определений)	0.10	$Mt = \sqrt{(0.07^2 + 0.07^2)} = 0.10$
н263	–	–	394788.3 5	2192282. 79	Метод спутниковых геодезических измерений (определений)	0.10	$Mt = \sqrt{(0.07^2 + 0.07^2)} = 0.10$
н260	–	–	394793.9 2	2192280. 69	Метод спутниковых геодезических измерений (определений)	0.10	$Mt = \sqrt{(0.07^2 + 0.07^2)} = 0.10$

2. Сведения о частях границ уточняемого земельного участка с кадастровым номером 59:13:0260104:64

Обозначение части границ		Горизонтальное проложение (S), м	Описание прохождения части границ	Отметка о наличии земельного спора о местоположении границ земельного участка
от т.	до т.			
1	2	3	4	5
н260	н261	1.54	–	–
н261	н262	5.89	–	–
н262	н263	1.87	–	–
н263	н260	5.95	–	–

3. Общие сведения об уточняемом земельном участке с кадастровым номером 59:13:0260104:64

№ п/п	Наименование характеристики земельного участка	Значение характеристики
1	2	3
1	Адрес земельного участка	–
	Местоположение земельного участка (при отсутствии присвоенного адреса)	–
	Дополнительные сведения о местоположении земельного участка	–
2	Площадь земельного участка ± величина погрешности определения площади ($P \pm \Delta P$), м ²	10 кв.м ± 0.67 кв.м
3	Формула, примененная для расчета предельной допустимой погрешности определения площади земельного участка (ΔP), м ²	$\Delta P = 2 * 0.10 * \sqrt{10} * \sqrt{((1 + 1.61^2)/(2 * 1.61))} = 0.67$
4	Площадь земельного участка	–

	согласно сведениям Единого государственного реестра недвижимости ($P_{\text{кад}}$), M^2	
5	Оценка расхождения P и $P_{\text{кад}}$ ($P - P_{\text{кад}}$), M^2	–
6	Предельный минимальный и максимальный размеры земельного участка ($P_{\text{мин}}$ и $P_{\text{макс}}$), M^2	–
7	Кадастровый или иной номер (обозначение) здания, сооружения, объекта незавершенного строительства, расположенного на земельном участке	–
8	Иные сведения	–

Сведения об уточняемых земельных участках

1. Сведения о характерных точках границы уточняемого земельного участка с кадастровым номером 59:13:0260104:65

Зона № МСК-59, зона 2

Обозначение характерных точек границ	Существующие координаты, м		Уточненные координаты, м		Метод определения координат	Средняя квадратическая погрешность определения координат характерной точки (Mt), м	Формулы, примененные для расчета средней квадратической погрешности определения координат характерной точки (Mt), м
	X	Y	X	Y			
1	2	3	4	5	6	7	8
н32	–	–	395286.5 2	2192097. 46	Метод спутниковых геодезических измерений (определений)	0.10	$Mt = \sqrt{(0.07^2 + 0.07^2)} = 0.10$
н33	–	–	395293.5 2	2192097. 46	Метод спутниковых геодезических измерений (определений)	0.10	$Mt = \sqrt{(0.07^2 + 0.07^2)} = 0.10$
н34	–	–	395293.5 2	2192104. 44	Метод спутниковых геодезических измерений (определений)	0.10	$Mt = \sqrt{(0.07^2 + 0.07^2)} = 0.10$
н35	–	–	395286.5 2	2192104. 44	Метод спутниковых геодезических измерений (определений)	0.10	$Mt = \sqrt{(0.07^2 + 0.07^2)} = 0.10$
н32	–	–	395286.5 2	2192097. 46	Метод спутниковых геодезических измерений (определений)	0.10	$Mt = \sqrt{(0.07^2 + 0.07^2)} = 0.10$

2. Сведения о частях границ уточняемого земельного участка с кадастровым номером 59:13:0260104:65

Обозначение части границ		Горизонтальное проложение (S), м	Описание прохождения части границ	Отметка о наличии земельного спора о местоположении границ земельного участка
от т.	до т.			
1	2	3	4	5
н32	н33	7.00	–	–
н33	н34	6.98	–	–
н34	н35	7.00	–	–
н35	н32	6.98	–	–

3. Общие сведения об уточняемом земельном участке с кадастровым номером 59:13:0260104:65

№ п/п	Наименование характеристики земельного участка	Значение характеристики
1	2	3
1	Адрес земельного участка	–
	Местоположение земельного участка (при отсутствии присвоенного адреса)	–
	Дополнительные сведения о местоположении земельного участка	–
2	Площадь земельного участка ± величина погрешности определения площади ($P \pm \Delta P$), м ²	49 кв.м ± 1.40 кв.м
3	Формула, примененная для расчета предельной допустимой погрешности определения площади земельного участка (ΔP), м ²	$\Delta P = 2 * 0.10 * \sqrt{49} * \sqrt{((1 + 1.00^2)/(2 * 1.00))} = 1.40$
4	Площадь земельного участка согласно сведениям Единого государственного реестра недвижимости ($P_{\text{кад}}$), м ²	–
5	Оценка расхождения P и $P_{\text{кад}}$ ($P - P_{\text{кад}}$), м ²	–
6	Предельный минимальный и максимальный размеры земельного участка ($P_{\text{мин}}$ и $P_{\text{макс}}$), м ²	–
7	Кадастровый или иной номер (обозначение) здания, сооружения, объекта незавершенного строительства, расположенного на земельном участке	–
8	Иные сведения	–

Сведения об уточняемых земельных участках

1. Сведения о характерных точках границы уточняемого земельного участка с кадастровым номером 59:13:0260104:27 Зона № МСК-59, зона 2

Обозначение характерных точек границ	Существующие координаты, м		Уточненные координаты, м		Метод определения координат	Средняя квадратическая погрешность определения координат характерной точки (Mt), м	Формулы, примененные для расчета средней квадратической погрешности определения координат характерной точки (Mt), м
	X	Y	X	Y			
1	2	3	4	5	6	7	8
н264	–	–	395389.1 9	2192000. 53	Метод спутниковых геодезических измерений (определений)	0.10	$Mt = \sqrt{(0.07^2 + 0.07^2)} = 0.10$
н265	–	–	395408.3 1	2191995. 58	Метод спутниковых геодезических измерений (определений)	0.10	$Mt = \sqrt{(0.07^2 + 0.07^2)} = 0.10$
н266	–	–	395412.9 8	2192010. 43	Метод спутниковых геодезических измерений (определений)	0.10	$Mt = \sqrt{(0.07^2 + 0.07^2)} = 0.10$

н267	–	–	395413.9 0	2192013. 36	Метод спутниковых геодезических измерений (определений)	0.10	$Mt=\sqrt{(0.07^2+0.07^2)}=0.10$
н268	–	–	395421.8 0	2192035. 13	Метод спутниковых геодезических измерений (определений)	0.10	$Mt=\sqrt{(0.07^2+0.07^2)}=0.10$
н269	–	–	395424.0 5	2192041. 34	Метод спутниковых геодезических измерений (определений)	0.10	$Mt=\sqrt{(0.07^2+0.07^2)}=0.10$
н270	–	–	395423.1 9	2192041. 65	Метод спутниковых геодезических измерений (определений)	0.10	$Mt=\sqrt{(0.07^2+0.07^2)}=0.10$
н271	–	–	395426.6 2	2192051. 26	Метод спутниковых геодезических измерений (определений)	0.10	$Mt=\sqrt{(0.07^2+0.07^2)}=0.10$
н272	–	–	395427.5 2	2192050. 94	Метод спутниковых геодезических измерений (определений)	0.10	$Mt=\sqrt{(0.07^2+0.07^2)}=0.10$
н273	–	–	395431.5 0	2192061. 38	Метод спутниковых геодезических измерений (определений)	0.10	$Mt=\sqrt{(0.07^2+0.07^2)}=0.10$
н274	–	–	395418.0 2	2192066. 11	Метод спутниковых геодезических измерений (определений)	0.10	$Mt=\sqrt{(0.07^2+0.07^2)}=0.10$
н275	–	–	395416.9 2	2192065. 88	Метод спутниковых геодезических измерений (определений)	0.10	$Mt=\sqrt{(0.07^2+0.07^2)}=0.10$
н276	–	–	395406.6 6	2192068. 91	Метод спутниковых геодезических измерений (определений)	0.10	$Mt=\sqrt{(0.07^2+0.07^2)}=0.10$
н277	–	–	395406.4 7	2192069. 81	Метод спутниковых геодезических измерений (определений)	0.10	$Mt=\sqrt{(0.07^2+0.07^2)}=0.10$
н278	–	–	395400.0 5	2192071. 72	Метод спутниковых геодезических измерений (определений)	0.10	$Mt=\sqrt{(0.07^2+0.07^2)}=0.10$
н279	–	–	395395.5 6	2192054. 34	Метод спутниковых геодезических измерений (определений)	0.10	$Mt=\sqrt{(0.07^2+0.07^2)}=0.10$
н280	–	–	395395.0 3	2192051. 21	Метод спутниковых геодезических измерений (определений)	0.10	$Mt=\sqrt{(0.07^2+0.07^2)}=0.10$
н281	–	–	395392.4 5	2192036. 15	Метод спутниковых геодезических измерений (определений)	0.10	$Mt=\sqrt{(0.07^2+0.07^2)}=0.10$
н282	–	–	395387.8 4	2192015. 04	Метод спутниковых геодезических измерений (определений)	0.10	$Mt=\sqrt{(0.07^2+0.07^2)}=0.10$
н283	–	–	395383.9 7	2192001. 88	Метод спутниковых геодезических измерений (определений)	0.10	$Mt=\sqrt{(0.07^2+0.07^2)}=0.10$
н264	–	–	395389.1 9	2192000. 53	Метод спутниковых геодезических измерений (определений)	0.10	$Mt=\sqrt{(0.07^2+0.07^2)}=0.10$

2. Сведения о частях границ уточняемого земельного участка с кадастровым номером

59:13:0260104:27

Обозначение части границ		Горизонтальное проложение (S), м	Описание прохождения части границ	Отметка о наличии земельного спора о местоположении границ земельного участка
от т. 1	до т. 2			
н264	н265	19.75	–	–
н265	н266	15.57	–	–
н266	н267	3.07	–	–
н267	н268	23.16	–	–
н268	н269	6.61	–	–
н269	н270	0.91	–	–
н270	н271	10.20	–	–
н271	н272	0.96	–	–
н272	н273	11.17	–	–

н273	н274	14.29	–	–
н274	н275	1.12	–	–
н275	н276	10.70	–	–
н276	н277	0.92	–	–
н277	н278	6.70	–	–
н278	н279	17.95	–	–
н279	н280	3.17	–	–
н280	н281	15.28	–	–
н281	н282	21.61	–	–
н282	н283	13.72	–	–
н283	н264	5.39	–	–

**3. Общие сведения об уточняемом земельном участке с кадастровым номером
59:13:0260104:27**

№ п/п	Наименование характеристики земельного участка	Значение характеристики
1	2	3
1	Адрес земельного участка	Пермский край, Бардымский р-н, Краснояр-1 с, 8 Марта ул, 47А д
	Местоположение земельного участка (при отсутствии присвоенного адреса)	–
	Дополнительные сведения о местоположении земельного участка	–
2	Площадь земельного участка ± величина погрешности определения площади ($P \pm \Delta P$), м ²	2000 кв.м ± 9.43 кв.м
3	Формула, примененная для расчета предельной допустимой погрешности определения площади земельного участка (ΔP), м ²	$\Delta P = 2 * 0.10 * \sqrt{2000 * \sqrt{((1 + 1.60^2)/(2 * 1.60))}} = 9.43$
4	Площадь земельного участка согласно сведениям Единого государственного реестра недвижимости ($P_{\text{кад}}$), м ²	2000
5	Оценка расхождения P и $P_{\text{кад}}$ ($P - P_{\text{кад}}$), м ²	0 кв.м
6	Предельный минимальный и максимальный размеры земельного участка ($P_{\text{мин}}$ и $P_{\text{макс}}$), м ²	600 2500
7	Кадастровый или иной номер (обозначение) здания, сооружения, объекта незавершенного строительства, расположенного на земельном участке	59:13:0260101:19
8	Иные сведения	Уточнение точности координат земельного участка.

Сведения об уточняемых земельных участках

1. Сведения о характерных точках границы уточняемого земельного участка с кадастровым номером 59:13:0260104:24

Зона № МСК-59, зона 2

Обозначение характерных точек границ	Существующие координаты, м		Уточненные координаты, м		Метод определения координат	Средняя квадратиче- ская погрешность определе- ния координат характерно- й точки (Mt), м	Формулы, примененные для расчета средней квадратическ- ой погрешности определе- ния координат характерной точки (Mt), м
	X	Y	X	Y			
1	2	3	4	5	6	7	8
н4	–	–	395332.7 9	2192030. 03	Метод спутниковых геодезических измерений (определений)	0.10	$Mt=\sqrt{(0.07^2+0.07^2)}=0.10$
н5	–	–	395332.7 0	2192029. 13	Метод спутниковых геодезических измерений (определений)	0.10	$Mt=\sqrt{(0.07^2+0.07^2)}=0.10$
н19	–	–	395309.0 5	2192035. 85	Метод спутниковых геодезических измерений (определений)	0.10	$Mt=\sqrt{(0.07^2+0.07^2)}=0.10$
н20	–	–	395315.7 3	2192058. 85	Метод спутниковых геодезических измерений (определений)	0.10	$Mt=\sqrt{(0.07^2+0.07^2)}=0.10$
н21	–	–	395320.9 8	2192074. 03	Метод спутниковых геодезических измерений (определений)	0.10	$Mt=\sqrt{(0.07^2+0.07^2)}=0.10$
н22	–	–	395327.7 5	2192097. 39	Метод спутниковых геодезических измерений (определений)	0.10	$Mt=\sqrt{(0.07^2+0.07^2)}=0.10$
н284	–	–	395334.2 4	2192095. 16	Метод спутниковых геодезических измерений (определений)	0.10	$Mt=\sqrt{(0.07^2+0.07^2)}=0.10$
н285	–	–	395333.4 2	2192090. 55	Метод спутниковых геодезических измерений (определений)	0.10	$Mt=\sqrt{(0.07^2+0.07^2)}=0.10$
н286	–	–	395337.0 8	2192089. 33	Метод спутниковых геодезических измерений (определений)	0.10	$Mt=\sqrt{(0.07^2+0.07^2)}=0.10$
н287	–	–	395336.9 8	2192089. 04	Метод спутниковых геодезических измерений (определений)	0.10	$Mt=\sqrt{(0.07^2+0.07^2)}=0.10$
н288	–	–	395344.4 2	2192086. 90	Метод спутниковых геодезических измерений (определений)	0.10	$Mt=\sqrt{(0.07^2+0.07^2)}=0.10$
н289	–	–	395344.4 9	2192087. 11	Метод спутниковых геодезических измерений (определений)	0.10	$Mt=\sqrt{(0.07^2+0.07^2)}=0.10$
н290	–	–	395346.7 2	2192089. 78	Метод спутниковых геодезических измерений (определений)	0.10	$Mt=\sqrt{(0.07^2+0.07^2)}=0.10$
н291	–	–	395351.7 1	2192087. 92	Метод спутниковых геодезических измерений (определений)	0.10	$Mt=\sqrt{(0.07^2+0.07^2)}=0.10$
н1	–	–	395353.9 5	2192087. 09	Метод спутниковых геодезических измерений (определений)	0.10	$Mt=\sqrt{(0.07^2+0.07^2)}=0.10$
н2	–	–	395346.3 1	2192065. 71	Метод спутниковых геодезических измерений (определений)	0.10	$Mt=\sqrt{(0.07^2+0.07^2)}=0.10$
н3	–	–	395341.7 7	2192055. 15	Метод спутниковых геодезических измерений (определений)	0.10	$Mt=\sqrt{(0.07^2+0.07^2)}=0.10$
н4	–	–	395332.7 9	2192030. 03	Метод спутниковых геодезических измерений (определений)	0.10	$Mt=\sqrt{(0.07^2+0.07^2)}=0.10$

**2. Сведения о частях границ уточняемого земельного участка с кадастровым номером
59:13:0260104:24**

Обозначение части границ	Горизонтальное положение (S),	Описание прохождения части	Отметка о наличии земельного спора о местоположении границ
-----------------------------	----------------------------------	-------------------------------	---

от т.	до т.	м	границ	земельного участка
1	2	3	4	5
н4	н5	0.90	–	–
н5	н19	24.59	–	–
н19	н20	23.95	–	–
н20	н21	16.06	–	–
н21	н22	24.32	–	–
н22	н284	6.86	–	–
н284	н285	4.68	–	–
н285	н286	3.86	–	–
н286	н287	0.31	–	–
н287	н288	7.74	–	–
н288	н289	0.22	–	–
н289	н290	3.48	–	–
н290	н291	5.33	–	–
н291	н1	2.39	–	–
н1	н2	22.70	–	–
н2	н3	11.49	–	–
н3	н4	26.68	–	–

**3. Общие сведения об уточняемом земельном участке с кадастровым номером
59:13:0260104:24**

№ п/п	Наименование характеристики земельного участка	Значение характеристики
1	2	3
1	Адрес земельного участка	Пермский край, Бардымский р-н, Краснояр-1 с, 8 Марта ул, 45А д
	Местоположение земельного участка (при отсутствии присвоенного адреса)	–
	Дополнительные сведения о местоположении земельного участка	–
2	Площадь земельного участка ± величина погрешности определения площади ($P \pm \Delta P$), м ²	1600 кв.м ± 8.35 кв.м
3	Формула, примененная для расчета предельной допустимой погрешности определения площади земельного участка (ΔP), м ²	$\Delta P = 2 * 0.10 * \sqrt{1600 * \sqrt{((1 + 1.52^2)/(2 * 1.52))}} = 8.35$
4	Площадь земельного участка согласно сведениям Единого государственного реестра недвижимости ($P_{\text{кад}}$), м ²	1600
5	Оценка расхождения P и $P_{\text{кад}}$ ($P - P_{\text{кад}}$), м ²	0 кв.м
6	Предельный минимальный и максимальный размеры земельного участка ($P_{\text{мин}}$ и $P_{\text{макс}}$), м ²	600 2500
7	Кадастровый или иной номер (обозначение) здания, сооружения, объекта незавершенного строительства, расположенного на	59:13:0260101:18

	земельном участке	
8	Иные сведения	Уточнение точности координат земельного участка.

Сведения об уточняемых земельных участках

1. Сведения о характерных точках границы уточняемого земельного участка с кадастровым номером 59:13:0260104:52 Зона № МСК-59, зона 2

Обозначение характерных точек границ	Существующие координаты, м		Уточненные координаты, м		Метод определения координат	Средняя квадратическая погрешность определения координат характерной точки (Mt), м	Формулы, примененные для расчета средней квадратической погрешности определения координат характерной точки (Mt), м
	X	Y	X	Y			
1	2	3	4	5	6	7	8
н292	–	–	395016.14	2192049.84	Метод спутниковых геодезических измерений (определений)	0.10	$Mt = \sqrt{(0.07^2 + 0.07^2)} = 0.10$
н293	–	–	395045.61	2192038.21	Метод спутниковых геодезических измерений (определений)	0.10	$Mt = \sqrt{(0.07^2 + 0.07^2)} = 0.10$
н88	–	–	395066.06	2192095.44	Метод спутниковых геодезических измерений (определений)	0.10	$Mt = \sqrt{(0.07^2 + 0.07^2)} = 0.10$
н87	–	–	395064.42	2192095.97	Метод спутниковых геодезических измерений (определений)	0.10	$Mt = \sqrt{(0.07^2 + 0.07^2)} = 0.10$
н97	–	–	395043.72	2192102.12	Метод спутниковых геодезических измерений (определений)	0.10	$Mt = \sqrt{(0.07^2 + 0.07^2)} = 0.10$
н108	–	–	395038.40	2192103.73	Метод спутниковых геодезических измерений (определений)	0.10	$Mt = \sqrt{(0.07^2 + 0.07^2)} = 0.10$
н292	–	–	395016.14	2192049.84	Метод спутниковых геодезических измерений (определений)	0.10	$Mt = \sqrt{(0.07^2 + 0.07^2)} = 0.10$

2. Сведения о частях границ уточняемого земельного участка с кадастровым номером 59:13:0260104:52

Обозначение части границ		Горизонтальное положение (S), м	Описание прохождения части границ	Отметка о наличии земельного спора о местоположении границ земельного участка
от т.	до т.			
1	2	3	4	5
н292	н293	31.68	–	–
н293	н88	60.77	–	–
н88	н87	1.72	–	–
н87	н97	21.59	–	–
н97	н108	5.56	–	–
н108	н292	58.31	–	–

3. Общие сведения об уточняемом земельном участке с кадастровым номером 59:13:0260104:52

№ п/п	Наименование характеристики земельного участка	Значение характеристики
1	2	3
1	Адрес земельного участка	Пермский край, Бардымский р-н, Краснояр-І с, Мирная ул, 11 вл

	Местоположение земельного участка (при отсутствии присвоенного адреса)	–
	Дополнительные сведения о местоположении земельного участка	–
2	Площадь земельного участка ± величина погрешности определения площади ($P \pm \Delta P$), м ²	1800 кв.м ± 8.64 кв.м
3	Формула, примененная для расчета предельной допустимой погрешности определения площади земельного участка (ΔP), м ²	$\Delta P = 2 * 0.10 * \sqrt{1800 * \sqrt{((1 + 1.31^2)/(2 * 1.31))}} = 8.64$
4	Площадь земельного участка согласно сведениям Единого государственного реестра недвижимости ($P_{\text{кад}}$), м ²	1800
5	Оценка расхождения P и $P_{\text{кад}}$ ($P - P_{\text{кад}}$), м ²	0 кв.м
6	Предельный минимальный и максимальный размеры земельного участка ($P_{\text{мин}}$ и $P_{\text{макс}}$), м ²	600 2500
7	Кадастровый или иной номер (обозначение) здания, сооружения, объекта незавершенного строительства, расположенного на земельном участке	59:13:0260104:96
8	Иные сведения	Уточнение точности координат земельного участка.

Сведения об уточняемых земельных участках

1. Сведения о характерных точках границы уточняемого земельного участка с кадастровым номером 59:13:0260104:66 Зона № МСК-59, зона 2

Обозначение характерных точек границ	Существующие координаты, м		Уточненные координаты, м		Метод определения координат	Средняя квадратическая погрешность определения координат характерной точки (Mt), м	Формулы, примененные для расчета средней квадратической погрешности определения координат характерной точки (Mt), м
	X	Y	X	Y			
1	2	3	4	5	6	7	8
н294	–	–	395162.0 0	2192065. 86	Метод спутниковых геодезических измерений (определений)	0.10	$Mt = \sqrt{(0.07^2 + 0.07^2)} = 0.10$
н295	–	–	395152.4 5	2192039. 73	Метод спутниковых геодезических измерений (определений)	0.10	$Mt = \sqrt{(0.07^2 + 0.07^2)} = 0.10$
н296	–	–	395148.2 0	2192041. 22	Метод спутниковых геодезических измерений (определений)	0.10	$Mt = \sqrt{(0.07^2 + 0.07^2)} = 0.10$
н297	–	–	395147.0 5	2192037. 76	Метод спутниковых геодезических измерений (определений)	0.10	$Mt = \sqrt{(0.07^2 + 0.07^2)} = 0.10$

н298	–	–	395151.2 9	2192036. 31	Метод спутниковых геодезических измерений (определений)	0.10	$Mt = \sqrt{(0.07^2 + 0.07^2)} = 0.10$
н299	–	–	395146.3 3	2192023. 77	Метод спутниковых геодезических измерений (определений)	0.10	$Mt = \sqrt{(0.07^2 + 0.07^2)} = 0.10$
н300	–	–	395114.3 6	2192036. 86	Метод спутниковых геодезических измерений (определений)	0.10	$Mt = \sqrt{(0.07^2 + 0.07^2)} = 0.10$
н43	–	–	395128.7 5	2192075. 93	Метод спутниковых геодезических измерений (определений)	0.10	$Mt = \sqrt{(0.07^2 + 0.07^2)} = 0.10$
н44	–	–	395134.6 6	2192073. 80	Метод спутниковых геодезических измерений (определений)	0.10	$Mt = \sqrt{(0.07^2 + 0.07^2)} = 0.10$
н45	–	–	395135.1 2	2192075. 09	Метод спутниковых геодезических измерений (определений)	0.10	$Mt = \sqrt{(0.07^2 + 0.07^2)} = 0.10$
н301	–	–	395139.0 3	2192073. 75	Метод спутниковых геодезических измерений (определений)	0.10	$Mt = \sqrt{(0.07^2 + 0.07^2)} = 0.10$
н294	–	–	395162.0 0	2192065. 86	Метод спутниковых геодезических измерений (определений)	0.10	$Mt = \sqrt{(0.07^2 + 0.07^2)} = 0.10$

2. Сведения о частях границ уточняемого земельного участка с кадастровым номером 59:13:0260104:66

Обозначение части границ		Горизонтальное проложение (S), м	Описание прохождения части границ	Отметка о наличии земельного спора о местоположении границ земельного участка
от т.	до т.			
1	2	3	4	5
н294	н295	27.82	–	–
н295	н296	4.50	–	–
н296	н297	3.65	–	–
н297	н298	4.48	–	–
н298	н299	13.49	–	–
н299	н300	34.55	–	–
н300	н43	41.64	–	–
н43	н44	6.28	–	–
н44	н45	1.37	–	–
н45	н301	4.13	–	–
н301	н294	24.29	–	–

3. Общие сведения об уточняемом земельном участке с кадастровым номером 59:13:0260104:66

№ п/п	Наименование характеристики земельного участка	Значение характеристики
1	2	3
1	Адрес земельного участка	Пермский край, Бардымский р-н, Краснояр-1 с, Мирная ул, 5 д
	Местоположение земельного участка (при отсутствии присвоенного адреса)	–
	Дополнительные сведения о местоположении земельного участка	–
2	Площадь земельного участка ± величина погрешности определения площади ($P \pm \Delta P$), м ²	1500 кв. м ± 7.76 кв. м
3	Формула, примененная для расчета предельной допустимой погрешности определения площади земельного	$\Delta P = 2 * 0.10 * \sqrt{1500 * \sqrt{((1 + 1.09^2)/(2 * 1.09))}} = 7.76$

	участка (ΔP), м ²	
4	Площадь земельного участка согласно сведениям Единого государственного реестра недвижимости ($P_{\text{кад}}$), м ²	1500
5	Оценка расхождения P и $P_{\text{кад}}$ ($P - P_{\text{кад}}$), м ²	0 кв. м
6	Предельный минимальный и максимальный размеры земельного участка ($P_{\text{мин}}$ и $P_{\text{макс}}$), м ²	600 2500
7	Кадастровый или иной номер (обозначение) здания, сооружения, объекта незавершенного строительства, расположенного на земельном участке	59:13:0260104:100
8	Иные сведения	Уточнение точности координат земельного участка.

Сведения об уточняемых земельных участках

1. Сведения о характерных точках границы уточняемого земельного участка с кадастровым номером 59:13:0260104:72 Зона № МСК-59, зона 2

Обозначение характерных точек границ	Существующие координаты, м		Уточненные координаты, м		Метод определения координат	Средняя квадратическая погрешность определения координат характерной точки (Mt), м	Формулы, примененные для расчета средней квадратической погрешности определения координат характерной точки (Mt), м
	X	Y	X	Y			
1	2	3	4	5	6	7	8
н302	–	–	395170.7 5	2192115. 15	Метод спутниковых геодезических измерений (определений)	0.10	$Mt = \sqrt{(0.07^2 + 0.07^2)} = 0.10$
н303	–	–	395174.3 3	2192125. 24	Метод спутниковых геодезических измерений (определений)	0.10	$Mt = \sqrt{(0.07^2 + 0.07^2)} = 0.10$
н304	–	–	395176.7 6	2192130. 38	Метод спутниковых геодезических измерений (определений)	0.10	$Mt = \sqrt{(0.07^2 + 0.07^2)} = 0.10$
н305	–	–	395178.6 4	2192134. 25	Метод спутниковых геодезических измерений (определений)	0.10	$Mt = \sqrt{(0.07^2 + 0.07^2)} = 0.10$
н306	–	–	395181.1 5	2192145. 45	Метод спутниковых геодезических измерений (определений)	0.10	$Mt = \sqrt{(0.07^2 + 0.07^2)} = 0.10$
н307	–	–	395182.1 5	2192148. 55	Метод спутниковых геодезических измерений (определений)	0.10	$Mt = \sqrt{(0.07^2 + 0.07^2)} = 0.10$
н308	–	–	395171.1 8	2192152. 47	Метод спутниковых геодезических измерений (определений)	0.10	$Mt = \sqrt{(0.07^2 + 0.07^2)} = 0.10$
н309	–	–	395169.9 6	2192148. 97	Метод спутниковых геодезических измерений (определений)	0.10	$Mt = \sqrt{(0.07^2 + 0.07^2)} = 0.10$
н310	–	–	395164.4 4	2192150. 88	Метод спутниковых геодезических измерений (определений)	0.10	$Mt = \sqrt{(0.07^2 + 0.07^2)} = 0.10$
н50	–	–	395160.0	2192152.	Метод спутниковых геодезических измерений (определений)	0.10	$Mt = \sqrt{(0.07^2 + 0.07^2)} = 0.10$

			6	34			.07 ²)=0.10
н49	–	–	395155.6 6	2192139. 09	Метод спутниковых геодезических измерений (определений)	0.10	$Mt = \sqrt{(0.07^2 + 0.07^2)} = 0.10$
н48	–	–	395154.2 1	2192135. 75	Метод спутниковых геодезических измерений (определений)	0.10	$Mt = \sqrt{(0.07^2 + 0.07^2)} = 0.10$
н47	–	–	395153.3 8	2192132. 48	Метод спутниковых геодезических измерений (определений)	0.10	$Mt = \sqrt{(0.07^2 + 0.07^2)} = 0.10$
н46	–	–	395150.7 0	2192122. 44	Метод спутниковых геодезических измерений (определений)	0.10	$Mt = \sqrt{(0.07^2 + 0.07^2)} = 0.10$
н302	–	–	395170.7 5	2192115. 15	Метод спутниковых геодезических измерений (определений)	0.10	$Mt = \sqrt{(0.07^2 + 0.07^2)} = 0.10$

2. Сведения о частях границ уточняемого земельного участка с кадастровым номером 59:13:0260104:72

Обозначение части границ		Горизонтальное проложение (S), м	Описание прохождения части границ	Отметка о наличии земельного спора о местоположении границ земельного участка
от т.	до т.			
1	2	3	4	5
н302	н303	10.71	–	–
н303	н304	5.69	–	–
н304	н305	4.30	–	–
н305	н306	11.48	–	–
н306	н307	3.26	–	–
н307	н308	11.65	–	–
н308	н309	3.71	–	–
н309	н310	5.84	–	–
н310	н50	4.62	–	–
н50	н49	13.96	–	–
н49	н48	3.64	–	–
н48	н47	3.37	–	–
н47	н46	10.39	–	–
н46	н302	21.33	–	–

3. Общие сведения об уточняемом земельном участке с кадастровым номером 59:13:0260104:72

№ п/п	Наименование характеристики земельного участка	Значение характеристики
1	2	3
1	Адрес земельного участка	Пермский край, Бардымский р-н, Краснояр-1 с, 8 Марта ул, 35 д
	Местоположение земельного участка (при отсутствии присвоенного адреса)	–
	Дополнительные сведения о местоположении земельного участка	–
2	Площадь земельного участка ± величина погрешности определения площади ($P \pm \Delta P$), м ²	750 кв.м ± 5.52 кв.м
3	Формула, примененная для расчета предельной допустимой погрешности определения площади земельного участка (ΔP), м ²	$\Delta P = 2 * 0.10 * \sqrt{750} * \sqrt{((1 + 1.19^2)/(2 * 1.19))} = 5.52$
4	Площадь земельного участка	750

	согласно сведениям Единого государственного реестра недвижимости ($P_{\text{кад}}$), M^2	
5	Оценка расхождения P и $P_{\text{кад}}$ ($P - P_{\text{кад}}$), M^2	0 кв.м
6	Предельный минимальный и максимальный размеры земельного участка ($P_{\text{мин}}$ и $P_{\text{макс}}$), M^2	600 2500
7	Кадастровый или иной номер (обозначение) здания, сооружения, объекта незавершенного строительства, расположенного на земельном участке	–
8	Иные сведения	59:13:0260104:88 снят с КУ 01.11.2018. Уточнение точности координат земельного участка.

Сведения об уточняемых земельных участках

1. Сведения о характерных точках границы уточняемого земельного участка с кадастровым номером 59:13:0260104:73 Зона № МСК-59, зона 2

Обозначение характерных точек границ	Существующие координаты, м		Уточненные координаты, м		Метод определения координат	Средняя квадратическая погрешность определения координат характерной точки (Mt), м	Формулы, примененные для расчета средней квадратической погрешности определения координат характерной точки (Mt), м
	X	Y	X	Y			
1	2	3	4	5	6	7	8
н311	–	–	395166.1 5	2192074. 74	Метод спутниковых геодезических измерений (определений)	0.10	$Mt = \sqrt{(0.07^2 + 0.07^2)} = 0.10$
н312	–	–	395188.3 4	2192136. 54	Метод спутниковых геодезических измерений (определений)	0.10	$Mt = \sqrt{(0.07^2 + 0.07^2)} = 0.10$
н313	–	–	395183.2 0	2192140. 71	Метод спутниковых геодезических измерений (определений)	0.10	$Mt = \sqrt{(0.07^2 + 0.07^2)} = 0.10$
н314	–	–	395184.4 5	2192144. 30	Метод спутниковых геодезических измерений (определений)	0.10	$Mt = \sqrt{(0.07^2 + 0.07^2)} = 0.10$
н306	–	–	395181.1 5	2192145. 45	Метод спутниковых геодезических измерений (определений)	0.10	$Mt = \sqrt{(0.07^2 + 0.07^2)} = 0.10$
н305	–	–	395178.6 4	2192134. 25	Метод спутниковых геодезических измерений (определений)	0.10	$Mt = \sqrt{(0.07^2 + 0.07^2)} = 0.10$
н304	–	–	395176.7 6	2192130. 38	Метод спутниковых геодезических измерений (определений)	0.10	$Mt = \sqrt{(0.07^2 + 0.07^2)} = 0.10$
н303	–	–	395174.3 3	2192125. 24	Метод спутниковых геодезических измерений (определений)	0.10	$Mt = \sqrt{(0.07^2 + 0.07^2)} = 0.10$
н302	–	–	395170.7 5	2192115. 15	Метод спутниковых геодезических измерений (определений)	0.10	$Mt = \sqrt{(0.07^2 + 0.07^2)} = 0.10$
н46	–	–	395150.7 0	2192122. 44	Метод спутниковых геодезических измерений (определений)	0.10	$Mt = \sqrt{(0.07^2 + 0.07^2)} = 0.10$

н45	–	–	395135.1 2	2192075. 09	Метод спутниковых геодезических измерений (определений)	0.10	$Mt=\sqrt{(0.07^2+0.07^2)}=0.10$
н301	–	–	395139.0 3	2192073. 75	Метод спутниковых геодезических измерений (определений)	0.10	$Mt=\sqrt{(0.07^2+0.07^2)}=0.10$
н294	–	–	395162.0 0	2192065. 86	Метод спутниковых геодезических измерений (определений)	0.10	$Mt=\sqrt{(0.07^2+0.07^2)}=0.10$
н311	–	–	395166.1 5	2192074. 74	Метод спутниковых геодезических измерений (определений)	0.10	$Mt=\sqrt{(0.07^2+0.07^2)}=0.10$

2. Сведения о частях границ уточняемого земельного участка с кадастровым номером 59:13:0260104:73

Обозначение части границ		Горизонтальное проложение (S), м	Описание прохождения части границ	Отметка о наличии земельного спора о местоположении границ земельного участка
от т.	до т.			
1	2	3	4	5
н311	н312	65.66	–	–
н312	н313	6.62	–	–
н313	н314	3.80	–	–
н314	н306	3.49	–	–
н306	н305	11.48	–	–
н305	н304	4.30	–	–
н304	н303	5.69	–	–
н303	н302	10.71	–	–
н302	н46	21.33	–	–
н46	н45	49.85	–	–
н45	н301	4.13	–	–
н301	н294	24.29	–	–
н294	н311	9.80	–	–

3. Общие сведения об уточняемом земельном участке с кадастровым номером 59:13:0260104:73

№ п/п	Наименование характеристики земельного участка	Значение характеристики
1	2	3
1	Адрес земельного участка	Пермский край, Бардымский р-н, Краснояр-1 с, 8 Марта ул, 35А д
	Местоположение земельного участка (при отсутствии присвоенного адреса)	–
	Дополнительные сведения о местоположении земельного участка	–
2	Площадь земельного участка ± величина погрешности определения площади ($P \pm \Delta P$), м ²	1743 кв.м ± 8.69 кв.м
3	Формула, примененная для расчета предельной допустимой погрешности определения площади земельного участка (ΔP), м ²	$\Delta P = 2 * 0.10 * \sqrt{1743 * \sqrt{((1 + 1.50^2)/(2 * 1.50))}} = 8.69$
4	Площадь земельного участка согласно сведениям Единого государственного реестра недвижимости ($P_{\text{кад}}$), м ²	1744
5	Оценка расхождения P и $P_{\text{кад}}$ ($P - P_{\text{кад}}$)	1 кв.м

	$P_{\text{кад}}, \text{ м}^2$	
6	Предельный минимальный и максимальный размеры земельного участка ($P_{\text{мин}}$ и $P_{\text{макс}}$), м^2	600 2500
7	Кадастровый или иной номер (обозначение) здания, сооружения, объекта незавершенного строительства, расположенного на земельном участке	59:13:0260104:89
8	Иные сведения	Уточнение точности координат земельного участка.

Сведения об уточняемых земельных участках, необходимые для исправления реестровых ошибок в сведениях о местоположении их границ

1. Сведения о характерных точках границы уточняемого земельного участка с кадастровым номером 59:13:0260104:110

Зона № МСК-59, зона 2

Обозначение характерных точек границ	Существующие координаты, м		Уточненные координаты, м		Метод определения координат	Средняя квадратическая погрешность определения координат характерной точки (M_t), м	Формулы, примененные для расчета средней квадратической погрешности определения координат характерной точки (M_t), м
	X	Y	X	Y			
1	2	3	4	5	6	7	8
н315	–	–	395453.14	2192014.07	Метод спутниковых геодезических измерений (определений)	0.10	$M_t = \sqrt{(0.07^2 + 0.07^2)} = 0.10$
н316	–	–	395446.71	2191999.98	Метод спутниковых геодезических измерений (определений)	0.10	$M_t = \sqrt{(0.07^2 + 0.07^2)} = 0.10$
н317	–	–	395444.91	2191995.87	Метод спутниковых геодезических измерений (определений)	0.10	$M_t = \sqrt{(0.07^2 + 0.07^2)} = 0.10$
н318	–	–	395441.46	2191995.81	Метод спутниковых геодезических измерений (определений)	0.10	$M_t = \sqrt{(0.07^2 + 0.07^2)} = 0.10$
н319	–	–	395434.63	2191998.00	Метод спутниковых геодезических измерений (определений)	0.10	$M_t = \sqrt{(0.07^2 + 0.07^2)} = 0.10$
н320	–	–	395424.50	2192002.16	Метод спутниковых геодезических измерений (определений)	0.10	$M_t = \sqrt{(0.07^2 + 0.07^2)} = 0.10$
н321	–	–	395433.75	2191997.56	Метод спутниковых геодезических измерений (определений)	0.10	$M_t = \sqrt{(0.07^2 + 0.07^2)} = 0.10$
н322	–	–	395444.26	2191990.66	Метод спутниковых геодезических измерений (определений)	0.10	$M_t = \sqrt{(0.07^2 + 0.07^2)} = 0.10$
н323	–	–	395459.46	2191980.68	Метод спутниковых геодезических измерений (определений)	0.10	$M_t = \sqrt{(0.07^2 + 0.07^2)} = 0.10$
н324	–	–	395459.49	2191974.66	Метод спутниковых геодезических измерений (определений)	0.10	$M_t = \sqrt{(0.07^2 + 0.07^2)} = 0.10$
н325	–	–	395470.10	2191972.34	Метод спутниковых геодезических измерений (определений)	0.10	$M_t = \sqrt{(0.07^2 + 0.07^2)} = 0.10$
н326	–	–	395475.34	2191971.19	Метод спутниковых геодезических измерений (определений)	0.10	$M_t = \sqrt{(0.07^2 + 0.07^2)} = 0.10$

н327	–	–	395480.7 4	2191970. 01	Метод спутниковых геодезических измерений (определений)	0.10	$Mt=\sqrt{(0.07^2+0.07^2)}=0.10$
н328	–	–	395495.9 2	2191965. 67	Метод спутниковых геодезических измерений (определений)	0.10	$Mt=\sqrt{(0.07^2+0.07^2)}=0.10$
н329	–	–	395473.3 7	2191972. 91	Метод спутниковых геодезических измерений (определений)	0.10	$Mt=\sqrt{(0.07^2+0.07^2)}=0.10$
н330	–	–	395485.5 8	2191999. 10	Метод спутниковых геодезических измерений (определений)	0.10	$Mt=\sqrt{(0.07^2+0.07^2)}=0.10$
н315	–	–	395453.1 4	2192014. 07	Метод спутниковых геодезических измерений (определений)	0.10	$Mt=\sqrt{(0.07^2+0.07^2)}=0.10$

2. Сведения о частях границ уточняемого земельного участка с кадастровым номером 59:13:0260104:110

Обозначение части границ		Горизонтальное проложение (S), м	Описание прохождения части границ	Отметка о наличии земельного спора о местоположении границ земельного участка
от т.	до т.			
1	2	3	4	5
н315	н316	15.49	–	–
н316	н317	4.49	–	–
н317	н318	3.45	–	–
н318	н319	7.17	–	–
н319	н320	10.95	–	–
н320	н321	10.33	–	–
н321	н322	12.57	–	–
н322	н323	18.18	–	–
н323	н324	6.02	–	–
н324	н325	10.86	–	–
н325	н326	5.36	–	–
н326	н327	5.53	–	–
н327	н328	15.79	–	–
н328	н329	23.68	–	–
н329	н330	28.90	–	–
н330	н315	35.73	–	–

3. Характеристики уточняемого земельного участка с кадастровым номером 59:13:0260104:110

№ п/п	Наименование характеристики	Значение характеристики
1	2	3
1	Площадь земельного участка ± величина погрешности определения площади ($P \pm \Delta P$), м ²	1056 кв.м ± 6.75 кв.м
2	Формула, примененная для расчета предельной допустимой погрешности определения площади земельного участка (ΔP), м ²	$\Delta P = 2 * 0.10 * \sqrt{1056} * \sqrt{((1 + 1.48^2)/(2 * 1.48))} = 6.75$
3	Иные сведения	Площадь земельного участка - 1057 кв.м. Вид разрешенного использования - Для ведения личного подсобного хозяйства. Объект недвижимости находится в границах территориальной зоны ЖЛ (Зона индивидуальной жилой застройки и ведения личного подсобного хозяйства). Предельный минимальный размер

земельного участка 600 кв.м., максимальный - 2500 кв.м.
Объекты капитального строительства - 59:13:0260103:80.

Сведения об уточняемых земельных участках, необходимые для исправления реестровых ошибок в сведениях о местоположении их границ

1. Сведения о характерных точках границы уточняемого земельного участка с кадастровым номером 59:13:0260104:31

Зона № МСК-59, зона 2

Обозначение характерных точек границ	Существующие координаты, м		Уточненные координаты, м		Метод определения координат	Средняя квадратическая погрешность определения координат характерной точки (M _t), м	Формулы, примененные для расчета средней квадратической погрешности определения координат характерной точки (M _t), м
	X	Y	X	Y			
1	2	3	4	5	6	7	8
н331	–	–	395540.65	2192022.80	Метод спутниковых геодезических измерений (определений)	0.10	$M_t = \sqrt{(0.07^2 + 0.07^2)} = 0.10$
н332	–	–	395535.92	2192014.88	Метод спутниковых геодезических измерений (определений)	0.10	$M_t = \sqrt{(0.07^2 + 0.07^2)} = 0.10$
н333	–	–	395534.13	2192011.63	Метод спутниковых геодезических измерений (определений)	0.10	$M_t = \sqrt{(0.07^2 + 0.07^2)} = 0.10$
н334	–	–	395526.61	2191999.01	Метод спутниковых геодезических измерений (определений)	0.10	$M_t = \sqrt{(0.07^2 + 0.07^2)} = 0.10$
н335	–	–	395522.40	2192000.94	Метод спутниковых геодезических измерений (определений)	0.10	$M_t = \sqrt{(0.07^2 + 0.07^2)} = 0.10$
н336	–	–	395519.44	2192002.14	Метод спутниковых геодезических измерений (определений)	0.10	$M_t = \sqrt{(0.07^2 + 0.07^2)} = 0.10$
н337	–	–	395510.21	2191989.12	Метод спутниковых геодезических измерений (определений)	0.10	$M_t = \sqrt{(0.07^2 + 0.07^2)} = 0.10$
н338	–	–	395497.52	2191968.28	Метод спутниковых геодезических измерений (определений)	0.10	$M_t = \sqrt{(0.07^2 + 0.07^2)} = 0.10$
н339	–	–	395496.37	2191965.35	Метод спутниковых геодезических измерений (определений)	0.10	$M_t = \sqrt{(0.07^2 + 0.07^2)} = 0.10$
н340	–	–	395504.84	2191962.47	Метод спутниковых геодезических измерений (определений)	0.10	$M_t = \sqrt{(0.07^2 + 0.07^2)} = 0.10$
н341	–	–	395523.08	2191974.10	Метод спутниковых геодезических измерений (определений)	0.10	$M_t = \sqrt{(0.07^2 + 0.07^2)} = 0.10$
н342	–	–	395527.17	2191976.98	Метод спутниковых геодезических измерений (определений)	0.10	$M_t = \sqrt{(0.07^2 + 0.07^2)} = 0.10$
н343	–	–	395541.82	2191989.84	Метод спутниковых геодезических измерений (определений)	0.10	$M_t = \sqrt{(0.07^2 + 0.07^2)} = 0.10$
н344	–	–	395545.26	2191993.32	Метод спутниковых геодезических измерений (определений)	0.10	$M_t = \sqrt{(0.07^2 + 0.07^2)} = 0.10$
н345	–	–	395548.31	2191996.68	Метод спутниковых геодезических измерений (определений)	0.10	$M_t = \sqrt{(0.07^2 + 0.07^2)} = 0.10$
н346	–	–	395552.0	2192000.	Метод спутниковых геодезических измерений (определений)	0.10	$M_t = \sqrt{(0.07^2 + 0.07^2)} = 0.10$

			6	48			.07 ²)=0.10
н347	–	–	395558.1 3	2192006. 70	Метод спутниковых геодезических измерений (определений)	0.10	$Mt = \sqrt{(0.07^2 + 0.07^2)} = 0.10$
н348	–	–	395560.7 5	2192010. 38	Метод спутниковых геодезических измерений (определений)	0.10	$Mt = \sqrt{(0.07^2 + 0.07^2)} = 0.10$
н349	–	–	395551.9 3	2192016. 08	Метод спутниковых геодезических измерений (определений)	0.10	$Mt = \sqrt{(0.07^2 + 0.07^2)} = 0.10$
н350	–	–	395551.0 6	2192016. 63	Метод спутниковых геодезических измерений (определений)	0.10	$Mt = \sqrt{(0.07^2 + 0.07^2)} = 0.10$
н331	–	–	395540.6 5	2192022. 80	Метод спутниковых геодезических измерений (определений)	0.10	$Mt = \sqrt{(0.07^2 + 0.07^2)} = 0.10$

2. Сведения о частях границ уточняемого земельного участка с кадастровым номером 59:13:0260104:31

Обозначение части границ		Горизонтальное проложение (S), м	Описание прохождения части границ	Отметка о наличии земельного спора о местоположении границ земельного участка
от т.	до т.			
1	2	3	4	5
н331	н332	9.22	–	–
н332	н333	3.71	–	–
н333	н334	14.69	–	–
н334	н335	4.63	–	–
н335	н336	3.19	–	–
н336	н337	15.96	–	–
н337	н338	24.40	–	–
н338	н339	3.15	–	–
н339	н340	8.95	–	–
н340	н341	21.63	–	–
н341	н342	5.00	–	–
н342	н343	19.49	–	–
н343	н344	4.89	–	–
н344	н345	4.54	–	–
н345	н346	5.34	–	–
н346	н347	8.69	–	–
н347	н348	4.52	–	–
н348	н349	10.50	–	–
н349	н350	1.03	–	–
н350	н331	12.10	–	–

3. Характеристики уточняемого земельного участка с кадастровым номером 59:13:0260104:31

№ п/п	Наименование характеристики	Значение характеристики
1	2	3
1	Площадь земельного участка ± величина погрешности определения площади (P ± ΔP), м ²	1377 кв.м ± 7.43 кв.м
2	Формула, примененная для расчета предельной допустимой погрешности определения площади земельного участка (ΔP), м ²	$\Delta P = 2 * 0.10 * \sqrt{1377 * \sqrt{(1 + 1.07^2)/(2 * 1.07)}} = 7.43$
3	Иные сведения	Площадь земельного участка - 1252 кв.м. Вид разрешенного использования - Для ведения

	<p>личного подсобного хозяйства. Объект недвижимости находится в границах территориальной зоны ЖЛ (Зона индивидуальной жилой застройки и ведения личного подсобного хозяйства). Предельный минимальный размер земельного участка 600 кв.м., максимальный - 2500 кв.м. Объекты капитального строительства - 59:13:0260101:22</p>
--	---

Сведения об уточняемых земельных участках, необходимые для исправления реестровых ошибок в сведениях о местоположении их границ

1. Сведения о характерных точках границы уточняемого земельного участка с кадастровым номером 59:13:0260104:30

Зона № МСК-59, зона 2

Обозначение характерных точек границ	Существующие координаты, м		Уточненные координаты, м		Метод определения координат	Средняя квадратическая погрешность определения координат характерной точки (M _t), м	Формулы, примененные для расчета средней квадратической погрешности определения координат характерной точки (M _t), м
	X	Y	X	Y			
1	2	3	4	5	6	7	8
н351	—	—	395503.6 2	2192036. 71	Метод спутниковых геодезических измерений (определений)	0.10	$M_t = \sqrt{(0.07^2 + 0.07^2)} = 0.10$
н352	—	—	395493.6 6	2192016. 56	Метод спутниковых геодезических измерений (определений)	0.10	$M_t = \sqrt{(0.07^2 + 0.07^2)} = 0.10$
н330	—	—	395485.5 8	2191999. 10	Метод спутниковых геодезических измерений (определений)	0.10	$M_t = \sqrt{(0.07^2 + 0.07^2)} = 0.10$
н329	—	—	395473.3 7	2191972. 91	Метод спутниковых геодезических измерений (определений)	0.10	$M_t = \sqrt{(0.07^2 + 0.07^2)} = 0.10$
н328	—	—	395495.9 2	2191965. 67	Метод спутниковых геодезических измерений (определений)	0.10	$M_t = \sqrt{(0.07^2 + 0.07^2)} = 0.10$
н339	—	—	395496.3 7	2191965. 35	Метод спутниковых геодезических измерений (определений)	0.10	$M_t = \sqrt{(0.07^2 + 0.07^2)} = 0.10$
н338	—	—	395497.5 2	2191968. 28	Метод спутниковых геодезических измерений (определений)	0.10	$M_t = \sqrt{(0.07^2 + 0.07^2)} = 0.10$
н337	—	—	395510.2 1	2191989. 12	Метод спутниковых геодезических измерений (определений)	0.10	$M_t = \sqrt{(0.07^2 + 0.07^2)} = 0.10$
н336	—	—	395519.4 4	2192002. 14	Метод спутниковых геодезических измерений (определений)	0.10	$M_t = \sqrt{(0.07^2 + 0.07^2)} = 0.10$
н335	—	—	395522.4 0	2192000. 94	Метод спутниковых геодезических измерений (определений)	0.10	$M_t = \sqrt{(0.07^2 + 0.07^2)} = 0.10$
н353	—	—	395525.8 2	2192008. 02	Метод спутниковых геодезических измерений (определений)	0.10	$M_t = \sqrt{(0.07^2 + 0.07^2)} = 0.10$
н354	—	—	395528.0 1	2192012. 29	Метод спутниковых геодезических измерений (определений)	0.10	$M_t = \sqrt{(0.07^2 + 0.07^2)} = 0.10$
н355	—	—	395528.8 9	2192011. 90	Метод спутниковых геодезических измерений (определений)	0.10	$M_t = \sqrt{(0.07^2 + 0.07^2)} = 0.10$

н356	–	–	395531.2 9	2192017. 41	Метод спутниковых геодезических измерений (определений)	0.10	$Mt=\sqrt{(0.07^2+0.07^2)}=0.10$
н357	–	–	395527.6 5	2192019. 12	Метод спутниковых геодезических измерений (определений)	0.10	$Mt=\sqrt{(0.07^2+0.07^2)}=0.10$
н358	–	–	395530.2 0	2192024. 98	Метод спутниковых геодезических измерений (определений)	0.10	$Mt=\sqrt{(0.07^2+0.07^2)}=0.10$
н359	–	–	395523.6 0	2192028. 10	Метод спутниковых геодезических измерений (определений)	0.10	$Mt=\sqrt{(0.07^2+0.07^2)}=0.10$
н360	–	–	395523.8 4	2192028. 60	Метод спутниковых геодезических измерений (определений)	0.10	$Mt=\sqrt{(0.07^2+0.07^2)}=0.10$
н361	–	–	395508.2 3	2192035. 04	Метод спутниковых геодезических измерений (определений)	0.10	$Mt=\sqrt{(0.07^2+0.07^2)}=0.10$
н351	–	–	395503.6 2	2192036. 71	Метод спутниковых геодезических измерений (определений)	0.10	$Mt=\sqrt{(0.07^2+0.07^2)}=0.10$

2. Сведения о частях границ уточняемого земельного участка с кадастровым номером 59:13:0260104:30

Обозначение части границ		Горизонтальное положение (S), м	Описание прохождения части границ	Отметка о наличии земельного спора о местоположении границ земельного участка
от т. 1	до т. 2			
н351	н352	22.48	–	–
н352	н330	19.24	–	–
н330	н329	28.90	–	–
н329	н328	23.68	–	–
н328	н339	0.55	–	–
н339	н338	3.15	–	–
н338	н337	24.40	–	–
н337	н336	15.96	–	–
н336	н335	3.19	–	–
н335	н353	7.86	–	–
н353	н354	4.80	–	–
н354	н355	0.96	–	–
н355	н356	6.01	–	–
н356	н357	4.02	–	–
н357	н358	6.39	–	–
н358	н359	7.30	–	–
н359	н360	0.55	–	–
н360	н361	16.89	–	–
н361	н351	4.90	–	–

3. Характеристики уточняемого земельного участка с кадастровым номером 59:13:0260104:30

№ п/п	Наименование характеристики	Значение характеристики
1	2	3
1	Площадь земельного участка ± величина погрешности определения площади ($P \pm \Delta P$), м ²	1967 кв.м ± 8.97 кв.м
2	Формула, примененная для расчета предельной допустимой погрешности определения площади земельного участка (ΔP), м ²	$\Delta P = 2 * 0.10 * \sqrt{1967 * \sqrt{((1 + 1.23^2)/(2 * 1.23))}} = 8.97$

3	Иные сведения	<p>Площадь земельного участка - 1933 кв.м. Вид разрешенного использования - Для ведения личного подсобного хозяйства. Объект недвижимости находится в границах территориальной зоны ЖЛ (Зона индивидуальной жилой застройки и ведения личного подсобного хозяйства). Предельный минимальный размер земельного участка 600 кв.м., максимальный - 2500 кв.м. Объекты капитального строительства - 59:13:0260101:21</p>
---	---------------	---

Сведения об уточняемых земельных участках, необходимые для исправления реестровых ошибок в сведениях о местоположении их границ

1. Сведения о характерных точках границы уточняемого земельного участка с кадастровым номером 59:13:0260104:111

Зона № МСК-59, зона 2

Обозначение характерных точек границ	Существующие координаты, м		Уточненные координаты, м		Метод определения координат	Средняя квадратическая погрешность определения координат характерной точки (M _t), м	Формулы, примененные для расчета средней квадратической погрешности определения координат характерной точки (M _t), м
	X	Y	X	Y			
1	2	3	4	5	6	7	8
н351	—	—	395503.6 2	2192036. 71	Метод спутниковых геодезических измерений (определений)	0.10	$M_t = \sqrt{(0.07^2 + 0.07^2)} = 0.10$
н216	—	—	395502.7 5	2192037. 02	Метод спутниковых геодезических измерений (определений)	0.10	$M_t = \sqrt{(0.07^2 + 0.07^2)} = 0.10$
н221	—	—	395502.2 2	2192037. 21	Метод спутниковых геодезических измерений (определений)	0.10	$M_t = \sqrt{(0.07^2 + 0.07^2)} = 0.10$
н220	—	—	395502.5 9	2192038. 13	Метод спутниковых геодезических измерений (определений)	0.10	$M_t = \sqrt{(0.07^2 + 0.07^2)} = 0.10$
н219	—	—	395501.7 6	2192038. 44	Метод спутниковых геодезических измерений (определений)	0.10	$M_t = \sqrt{(0.07^2 + 0.07^2)} = 0.10$
н362	—	—	395500.0 9	2192039. 05	Метод спутниковых геодезических измерений (определений)	0.10	$M_t = \sqrt{(0.07^2 + 0.07^2)} = 0.10$
н363	—	—	395480.2 4	2192046. 44	Метод спутниковых геодезических измерений (определений)	0.10	$M_t = \sqrt{(0.07^2 + 0.07^2)} = 0.10$
н364	—	—	395468.8 1	2192050. 12	Метод спутниковых геодезических измерений (определений)	0.10	$M_t = \sqrt{(0.07^2 + 0.07^2)} = 0.10$
н365	—	—	395468.0 7	2192049. 81	Метод спутниковых геодезических измерений (определений)	0.10	$M_t = \sqrt{(0.07^2 + 0.07^2)} = 0.10$
н366	—	—	395456.5 2	2192021. 12	Метод спутниковых геодезических измерений (определений)	0.10	$M_t = \sqrt{(0.07^2 + 0.07^2)} = 0.10$
н315	—	—	395453.1 4	2192014. 07	Метод спутниковых геодезических измерений (определений)	0.10	$M_t = \sqrt{(0.07^2 + 0.07^2)} = 0.10$
н330	—	—	395485.5 8	2191999. 10	Метод спутниковых геодезических измерений (определений)	0.10	$M_t = \sqrt{(0.07^2 + 0.07^2)} = 0.10$

н352	–	–	395493.6 6	2192016. 56	Метод спутниковых геодезических измерений (определений)	0.10	$Mt = \sqrt{(0.07^2 + 0.07^2)} = 0.10$
н351	–	–	395503.6 2	2192036. 71	Метод спутниковых геодезических измерений (определений)	0.10	$Mt = \sqrt{(0.07^2 + 0.07^2)} = 0.10$

2. Сведения о частях границ уточняемого земельного участка с кадастровым номером 59:13:0260104:111

Обозначение части границ		Горизонтальное проложение (S), м	Описание прохождения части границ	Отметка о наличии земельного спора о местоположении границ земельного участка
от т. 1	до т. 2			
н351	н216	0.92	–	–
н216	н221	0.56	–	–
н221	н220	0.99	–	–
н220	н219	0.89	–	–
н219	н362	1.78	–	–
н362	н363	21.18	–	–
н363	н364	12.01	–	–
н364	н365	0.80	–	–
н365	н366	30.93	–	–
н366	н315	7.82	–	–
н315	н330	35.73	–	–
н330	н352	19.24	–	–
н352	н351	22.48	–	–

3. Характеристики уточняемого земельного участка с кадастровым номером 59:13:0260104:111

№ п/п	Наименование характеристики	Значение характеристики
1	2	3
1	Площадь земельного участка ± величина погрешности определения площади ($P \pm \Delta P$), м ²	1499 кв.м ± 7.74 кв.м
2	Формула, примененная для расчета предельной допустимой погрешности определения площади земельного участка (ΔP), м ²	$\Delta P = 2 * 0.10 * \sqrt{1499 * \sqrt{((1 + 1.01^2)/(2 * 1.01))}} = 7.74$
3	Иные сведения	Площадь земельного участка - 1465 кв.м. Вид разрешенного использования - Для ведения личного подсобного хозяйства. Объект недвижимости находится в границах территориальной зоны ЖЛ (Зона индивидуальной жилой застройки и ведения личного подсобного хозяйства). Предельный минимальный размер земельного участка 600 кв.м., максимальный - 2500 кв.м. Объекты капитального строительства - 59:13:0260104:93

Сведения об уточняемых земельных участках, необходимые для исправления реестровых ошибок в сведениях о местоположении их границ

1. Сведения о характерных точках границы уточняемого земельного участка с кадастровым номером 59:13:0260104:117

Зона № МСК-59, зона 2

Обозначение характерных точек границ	Существующие координаты, м		Уточненные координаты, м		Метод определения координат	Средняя квадратиче- ская погрешнос- ть определе- ния координат характерно- й точки (M _t), м	Формулы, примененные для расчета средней квадратическ- ой погрешности определения координат характерной точки (M _t), м
	X	Y	X	Y			
1	2	3	4	5	6	7	8
н268	–	–	395421.8 0	2192035. 13	Метод спутниковых геодезических измерений (определений)	0.10	$M_t = \sqrt{(0.07^2 + 0.07^2)} = 0.10$
н267	–	–	395413.9 0	2192013. 36	Метод спутниковых геодезических измерений (определений)	0.10	$M_t = \sqrt{(0.07^2 + 0.07^2)} = 0.10$
н266	–	–	395412.9 8	2192010. 43	Метод спутниковых геодезических измерений (определений)	0.10	$M_t = \sqrt{(0.07^2 + 0.07^2)} = 0.10$
н367	–	–	395422.7 5	2192003. 04	Метод спутниковых геодезических измерений (определений)	0.10	$M_t = \sqrt{(0.07^2 + 0.07^2)} = 0.10$
н320	–	–	395424.5 0	2192002. 16	Метод спутниковых геодезических измерений (определений)	0.10	$M_t = \sqrt{(0.07^2 + 0.07^2)} = 0.10$
н319	–	–	395434.6 3	2191998. 00	Метод спутниковых геодезических измерений (определений)	0.10	$M_t = \sqrt{(0.07^2 + 0.07^2)} = 0.10$
н318	–	–	395441.4 6	2191995. 81	Метод спутниковых геодезических измерений (определений)	0.10	$M_t = \sqrt{(0.07^2 + 0.07^2)} = 0.10$
н317	–	–	395444.9 1	2191995. 87	Метод спутниковых геодезических измерений (определений)	0.10	$M_t = \sqrt{(0.07^2 + 0.07^2)} = 0.10$
н316	–	–	395446.7 1	2191999. 98	Метод спутниковых геодезических измерений (определений)	0.10	$M_t = \sqrt{(0.07^2 + 0.07^2)} = 0.10$
н315	–	–	395453.1 4	2192014. 07	Метод спутниковых геодезических измерений (определений)	0.10	$M_t = \sqrt{(0.07^2 + 0.07^2)} = 0.10$
н366	–	–	395456.5 2	2192021. 12	Метод спутниковых геодезических измерений (определений)	0.10	$M_t = \sqrt{(0.07^2 + 0.07^2)} = 0.10$
н268	–	–	395421.8 0	2192035. 13	Метод спутниковых геодезических измерений (определений)	0.10	$M_t = \sqrt{(0.07^2 + 0.07^2)} = 0.10$

**2. Сведения о частях границ уточняемого земельного участка с кадастровым номером
59:13:0260104:117**

Обозначение части границ		Горизонтальное проложение (S), м	Описание прохождения части границ	Отметка о наличии земельного спора о местоположении границ земельного участка
от т.	до т.			
1	2	3	4	5
н268	н267	23.16	–	–
н267	н266	3.07	–	–
н266	н367	12.25	–	–
н367	н320	1.96	–	–
н320	н319	10.95	–	–
н319	н318	7.17	–	–
н318	н317	3.45	–	–
н317	н316	4.49	–	–
н316	н315	15.49	–	–
н315	н366	7.82	–	–

н366	н268	37.44	–	–
3. Характеристики уточняемого земельного участка с кадастровым номером 59:13:0260104:117				
№ п/п	Наименование характеристики		Значение характеристики	
1	2		3	
1	Площадь земельного участка ± величина погрешности определения площади ($P \pm \Delta P$), м ²		1042 кв.м ± 6.47 кв.м	
2	Формула, примененная для расчета предельной допустимой погрешности определения площади земельного участка (ΔP), м ²		$\Delta P = 2 * 0.10 * \sqrt{1042 * \sqrt{((1 + 1.11^2)/(2 * 1.11))}} = 6.47$	
3	Иные сведения		Площадь земельного участка - 1100 кв.м. Вид разрешенного использования - Для ведения личного подсобного хозяйства. Объект недвижимости находится в границах территориальной зоны ЖЛ (Зона индивидуальной жилой застройки и ведения личного подсобного хозяйства). Предельный минимальный размер земельного участка 600 кв.м., максимальный - 2500 кв.м. Объекты капитального строительства отсутствуют.	

Сведения об уточняемых земельных участках, необходимые для исправления реестровых ошибок в сведениях о местоположении их границ

1. Сведения о характерных точках границы уточняемого земельного участка с кадастровым номером 59:13:0260104:235

Зона № МСК-59, зона 2

Обозначение характерных точек границ	Существующие координаты, м		Уточненные координаты, м		Метод определения координат	Средняя квадратическая погрешность определения координат характерной точки (M_t), м	Формулы, примененные для расчета средней квадратической погрешности определения координат характерной точки (M_t), м
	X	Y	X	Y			
1	2	3	4	5	6	7	8
н368	–	–	394846.03	2192260.37	Метод спутниковых геодезических измерений (определений)	0.10	$M_t = \sqrt{(0.07^2 + 0.07^2)} = 0.10$
н369	–	–	394845.90	2192260.02	Метод спутниковых геодезических измерений (определений)	0.10	$M_t = \sqrt{(0.07^2 + 0.07^2)} = 0.10$
н370	–	–	394846.14	2192259.94	Метод спутниковых геодезических измерений (определений)	0.10	$M_t = \sqrt{(0.07^2 + 0.07^2)} = 0.10$
н371	–	–	394841.84	2192249.81	Метод спутниковых геодезических измерений (определений)	0.10	$M_t = \sqrt{(0.07^2 + 0.07^2)} = 0.10$
н372	–	–	394840.53	2192245.87	Метод спутниковых геодезических измерений (определений)	0.10	$M_t = \sqrt{(0.07^2 + 0.07^2)} = 0.10$
н373	–	–	394839.9	2192246.	Метод спутниковых геодезических измерений (определений)	0.10	$M_t = \sqrt{(0.07^2 + 0.07^2)} = 0.10$

			3	08			.07²)=0.10
н374	–	–	394838.77	2192242.74	Метод спутниковых геодезических измерений (определений)	0.10	$Mt=\sqrt{(0.07^2+0.07^2)}=0.10$
н375	–	–	394838.81	2192241.25	Метод спутниковых геодезических измерений (определений)	0.10	$Mt=\sqrt{(0.07^2+0.07^2)}=0.10$
н376	–	–	394836.89	2192236.33	Метод спутниковых геодезических измерений (определений)	0.10	$Mt=\sqrt{(0.07^2+0.07^2)}=0.10$
н377	–	–	394834.91	2192230.73	Метод спутниковых геодезических измерений (определений)	0.10	$Mt=\sqrt{(0.07^2+0.07^2)}=0.10$
н378	–	–	394833.03	2192226.70	Метод спутниковых геодезических измерений (определений)	0.10	$Mt=\sqrt{(0.07^2+0.07^2)}=0.10$
н379	–	–	394824.95	2192205.90	Метод спутниковых геодезических измерений (определений)	0.10	$Mt=\sqrt{(0.07^2+0.07^2)}=0.10$
н380	–	–	394816.56	2192184.92	Метод спутниковых геодезических измерений (определений)	0.10	$Mt=\sqrt{(0.07^2+0.07^2)}=0.10$
н381	–	–	394832.91	2192178.01	Метод спутниковых геодезических измерений (определений)	0.10	$Mt=\sqrt{(0.07^2+0.07^2)}=0.10$
н382	–	–	394847.13	2192172.34	Метод спутниковых геодезических измерений (определений)	0.10	$Mt=\sqrt{(0.07^2+0.07^2)}=0.10$
н383	–	–	394848.04	2192174.63	Метод спутниковых геодезических измерений (определений)	0.10	$Mt=\sqrt{(0.07^2+0.07^2)}=0.10$
н384	–	–	394861.27	2192215.41	Метод спутниковых геодезических измерений (определений)	0.10	$Mt=\sqrt{(0.07^2+0.07^2)}=0.10$
н385	–	–	394863.22	2192222.99	Метод спутниковых геодезических измерений (определений)	0.10	$Mt=\sqrt{(0.07^2+0.07^2)}=0.10$
н386	–	–	394863.69	2192224.45	Метод спутниковых геодезических измерений (определений)	0.10	$Mt=\sqrt{(0.07^2+0.07^2)}=0.10$
н387	–	–	394864.20	2192224.47	Метод спутниковых геодезических измерений (определений)	0.10	$Mt=\sqrt{(0.07^2+0.07^2)}=0.10$
н388	–	–	394869.86	2192242.85	Метод спутниковых геодезических измерений (определений)	0.10	$Mt=\sqrt{(0.07^2+0.07^2)}=0.10$
н389	–	–	394864.77	2192244.80	Метод спутниковых геодезических измерений (определений)	0.10	$Mt=\sqrt{(0.07^2+0.07^2)}=0.10$
н390	–	–	394865.32	2192246.53	Метод спутниковых геодезических измерений (определений)	0.10	$Mt=\sqrt{(0.07^2+0.07^2)}=0.10$
н391	–	–	394866.73	2192251.88	Метод спутниковых геодезических измерений (определений)	0.10	$Mt=\sqrt{(0.07^2+0.07^2)}=0.10$
н392	–	–	394866.87	2192252.41	Метод спутниковых геодезических измерений (определений)	0.10	$Mt=\sqrt{(0.07^2+0.07^2)}=0.10$
н393	–	–	394855.38	2192256.34	Метод спутниковых геодезических измерений (определений)	0.10	$Mt=\sqrt{(0.07^2+0.07^2)}=0.10$
н394	–	–	394855.78	2192257.56	Метод спутниковых геодезических измерений (определений)	0.10	$Mt=\sqrt{(0.07^2+0.07^2)}=0.10$
н395	–	–	394850.70	2192259.04	Метод спутниковых геодезических измерений (определений)	0.10	$Mt=\sqrt{(0.07^2+0.07^2)}=0.10$
н368	–	–	394846.03	2192260.37	Метод спутниковых геодезических измерений (определений)	0.10	$Mt=\sqrt{(0.07^2+0.07^2)}=0.10$

2. Сведения о частях границ уточняемого земельного участка с кадастровым номером 59:13:0260104:235

Обозначение части границ	Горизонтальное проложение (S),	Описание прохождения части	Отметка о наличии земельного спора о местоположении границ
--------------------------	--------------------------------	----------------------------	--

от т.	до т.	м	границ	земельного участка
1	2	3	4	5
н368	н369	0.37	–	–
н369	н370	0.25	–	–
н370	н371	11.00	–	–
н371	н372	4.15	–	–
н372	н373	0.64	–	–
н373	н374	3.54	–	–
н374	н375	1.49	–	–
н375	н376	5.28	–	–
н376	н377	5.94	–	–
н377	н378	4.45	–	–
н378	н379	22.31	–	–
н379	н380	22.60	–	–
н380	н381	17.75	–	–
н381	н382	15.31	–	–
н382	н383	2.46	–	–
н383	н384	42.87	–	–
н384	н385	7.83	–	–
н385	н386	1.53	–	–
н386	н387	0.51	–	–
н387	н388	19.23	–	–
н388	н389	5.45	–	–
н389	н390	1.82	–	–
н390	н391	5.53	–	–
н391	н392	0.55	–	–
н392	н393	12.14	–	–
н393	н394	1.28	–	–
н394	н395	5.29	–	–
н395	н368	4.86	–	–

**3. Характеристики уточняемого земельного участка с кадастровым номером
59:13:0260104:235**

№ п/п	Наименование характеристики	Значение характеристики
1	2	3
1	Площадь земельного участка ± величина погрешности определения площади ($P \pm \Delta P$), м ²	2450 кв.м ± 10.51 кв.м
2	Формула, примененная для расчета предельной допустимой погрешности определения площади земельного участка (ΔP), м ²	$\Delta P = 2 * 0.10 * \sqrt{2450 * \sqrt{((1 + 1.65^2)/(2 * 1.65))}} = 10.51$
3	Иные сведения	Площадь земельного участка - 2318 кв.м. Вид разрешенного использования - Для ведения личного подсобного хозяйства. Объект недвижимости находится в границах территориальной зоны ЖЛ (Зона индивидуальной жилой застройки и ведения личного подсобного хозяйства). Предельный минимальный размер земельного участка 600 кв.м., максимальный - 2500 кв.м.

Объекты капитального строительства -
59:13:0260104:94, 59:13:0000000:3503

Сведения об уточняемых земельных участках, необходимые для исправления реестровых ошибок в сведениях о местоположении их границ

1. Сведения о характерных точках границы уточняемого земельного участка с кадастровым номером 59:13:0260104:2

Зона № МСК-59, зона 2

Обозначение характерных точек границ	Существующие координаты, м		Уточненные координаты, м		Метод определения координат	Средняя квадратическая погрешность определения координат характерной точки (M _t), м	Формулы, примененные для расчета средней квадратической погрешности определения координат характерной точки (M _t), м
	X	Y	X	Y			
1	2	3	4	5	6	7	8
н396	–	–	394816.68	2192270.21	Метод спутниковых геодезических измерений (определений)	0.10	$M_t = \sqrt{(0.07^2 + 0.07^2)} = 0.10$
н397	–	–	394813.50	2192259.51	Метод спутниковых геодезических измерений (определений)	0.10	$M_t = \sqrt{(0.07^2 + 0.07^2)} = 0.10$
н398	–	–	394813.84	2192259.41	Метод спутниковых геодезических измерений (определений)	0.10	$M_t = \sqrt{(0.07^2 + 0.07^2)} = 0.10$
н399	–	–	394813.43	2192256.17	Метод спутниковых геодезических измерений (определений)	0.10	$M_t = \sqrt{(0.07^2 + 0.07^2)} = 0.10$
н400	–	–	394812.85	2192256.27	Метод спутниковых геодезических измерений (определений)	0.10	$M_t = \sqrt{(0.07^2 + 0.07^2)} = 0.10$
н401	–	–	394811.63	2192249.44	Метод спутниковых геодезических измерений (определений)	0.10	$M_t = \sqrt{(0.07^2 + 0.07^2)} = 0.10$
н402	–	–	394803.62	2192228.52	Метод спутниковых геодезических измерений (определений)	0.10	$M_t = \sqrt{(0.07^2 + 0.07^2)} = 0.10$
н187	–	–	394790.93	2192196.76	Метод спутниковых геодезических измерений (определений)	0.10	$M_t = \sqrt{(0.07^2 + 0.07^2)} = 0.10$
н186	–	–	394795.14	2192194.50	Метод спутниковых геодезических измерений (определений)	0.10	$M_t = \sqrt{(0.07^2 + 0.07^2)} = 0.10$
н380	–	–	394816.56	2192184.92	Метод спутниковых геодезических измерений (определений)	0.10	$M_t = \sqrt{(0.07^2 + 0.07^2)} = 0.10$
н379	–	–	394824.95	2192205.90	Метод спутниковых геодезических измерений (определений)	0.10	$M_t = \sqrt{(0.07^2 + 0.07^2)} = 0.10$
н378	–	–	394833.03	2192226.70	Метод спутниковых геодезических измерений (определений)	0.10	$M_t = \sqrt{(0.07^2 + 0.07^2)} = 0.10$
н377	–	–	394834.91	2192230.73	Метод спутниковых геодезических измерений (определений)	0.10	$M_t = \sqrt{(0.07^2 + 0.07^2)} = 0.10$
н376	–	–	394836.89	2192236.33	Метод спутниковых геодезических измерений (определений)	0.10	$M_t = \sqrt{(0.07^2 + 0.07^2)} = 0.10$
н375	–	–	394838.81	2192241.25	Метод спутниковых геодезических измерений (определений)	0.10	$M_t = \sqrt{(0.07^2 + 0.07^2)} = 0.10$
н374	–	–	394838.77	2192242.74	Метод спутниковых геодезических измерений (определений)	0.10	$M_t = \sqrt{(0.07^2 + 0.07^2)} = 0.10$
н373	–	–	394839.9	2192246.	Метод спутниковых геодезических измерений (определений)	0.10	$M_t = \sqrt{(0.07^2 + 0.07^2)} = 0.10$

			3	08			.07²)=0.10
н372	–	–	394840.5 3	2192245. 87	Метод спутниковых геодезических измерений (определений)	0.10	$Mt=\sqrt{(0.07^2+0.07^2)=0.10}$
н371	–	–	394841.8 4	2192249. 81	Метод спутниковых геодезических измерений (определений)	0.10	$Mt=\sqrt{(0.07^2+0.07^2)=0.10}$
н370	–	–	394846.1 4	2192259. 94	Метод спутниковых геодезических измерений (определений)	0.10	$Mt=\sqrt{(0.07^2+0.07^2)=0.10}$
н369	–	–	394845.9 0	2192260. 02	Метод спутниковых геодезических измерений (определений)	0.10	$Mt=\sqrt{(0.07^2+0.07^2)=0.10}$
н368	–	–	394846.0 3	2192260. 37	Метод спутниковых геодезических измерений (определений)	0.10	$Mt=\sqrt{(0.07^2+0.07^2)=0.10}$
н403	–	–	394847.0 1	2192263. 06	Метод спутниковых геодезических измерений (определений)	0.10	$Mt=\sqrt{(0.07^2+0.07^2)=0.10}$
н404	–	–	394831.9 2	2192267. 89	Метод спутниковых геодезических измерений (определений)	0.10	$Mt=\sqrt{(0.07^2+0.07^2)=0.10}$
н405	–	–	394831.3 9	2192266. 78	Метод спутниковых геодезических измерений (определений)	0.10	$Mt=\sqrt{(0.07^2+0.07^2)=0.10}$
н406	–	–	394823.0 0	2192269. 09	Метод спутниковых геодезических измерений (определений)	0.10	$Mt=\sqrt{(0.07^2+0.07^2)=0.10}$
н259	–	–	394822.8 6	2192270. 52	Метод спутниковых геодезических измерений (определений)	0.10	$Mt=\sqrt{(0.07^2+0.07^2)=0.10}$
н258	–	–	394822.6 9	2192272. 25	Метод спутниковых геодезических измерений (определений)	0.10	$Mt=\sqrt{(0.07^2+0.07^2)=0.10}$
н257	–	–	394822.0 7	2192272. 45	Метод спутниковых геодезических измерений (определений)	0.10	$Mt=\sqrt{(0.07^2+0.07^2)=0.10}$
н407	–	–	394817.7 5	2192273. 82	Метод спутниковых геодезических измерений (определений)	0.10	$Mt=\sqrt{(0.07^2+0.07^2)=0.10}$
н396	–	–	394816.6 8	2192270. 21	Метод спутниковых геодезических измерений (определений)	0.10	$Mt=\sqrt{(0.07^2+0.07^2)=0.10}$

2. Сведения о частях границ уточняемого земельного участка с кадастровым номером 59:13:0260104:2

Обозначение части границ		Горизонтальное проложение (S), м	Описание прохождения части границ	Отметка о наличии земельного спора о местоположении границ земельного участка
от т. 1	до т. 2			
н396	н397	11.16	–	–
н397	н398	0.35	–	–
н398	н399	3.27	–	–
н399	н400	0.59	–	–
н400	н401	6.94	–	–
н401	н402	22.40	–	–
н402	н187	34.20	–	–
н187	н186	4.78	–	–
н186	н380	23.46	–	–
н380	н379	22.60	–	–
н379	н378	22.31	–	–
н378	н377	4.45	–	–
н377	н376	5.94	–	–
н376	н375	5.28	–	–
н375	н374	1.49	–	–
н374	н373	3.54	–	–

						(M _t), м	точки (M _t), м
1	2	3	4	5	6	7	8
н396	–	–	394816.6 8	2192270. 21	Метод спутниковых геодезических измерений (определений)	0.10	$M_t = \sqrt{(0.07^2 + 0.07^2)} = 0.10$
н408	–	–	394812.0 9	2192271. 30	Метод спутниковых геодезических измерений (определений)	0.10	$M_t = \sqrt{(0.07^2 + 0.07^2)} = 0.10$
н409	–	–	394805.4 4	2192273. 56	Метод спутниковых геодезических измерений (определений)	0.10	$M_t = \sqrt{(0.07^2 + 0.07^2)} = 0.10$
н410	–	–	394805.2 2	2192273. 69	Метод спутниковых геодезических измерений (определений)	0.10	$M_t = \sqrt{(0.07^2 + 0.07^2)} = 0.10$
н411	–	–	394790.7 7	2192278. 15	Метод спутниковых геодезических измерений (определений)	0.10	$M_t = \sqrt{(0.07^2 + 0.07^2)} = 0.10$
н412	–	–	394776.6 4	2192241. 70	Метод спутниковых геодезических измерений (определений)	0.10	$M_t = \sqrt{(0.07^2 + 0.07^2)} = 0.10$
н402	–	–	394803.6 2	2192228. 52	Метод спутниковых геодезических измерений (определений)	0.10	$M_t = \sqrt{(0.07^2 + 0.07^2)} = 0.10$
н401	–	–	394811.6 3	2192249. 44	Метод спутниковых геодезических измерений (определений)	0.10	$M_t = \sqrt{(0.07^2 + 0.07^2)} = 0.10$
н400	–	–	394812.8 5	2192256. 27	Метод спутниковых геодезических измерений (определений)	0.10	$M_t = \sqrt{(0.07^2 + 0.07^2)} = 0.10$
н399	–	–	394813.4 3	2192256. 17	Метод спутниковых геодезических измерений (определений)	0.10	$M_t = \sqrt{(0.07^2 + 0.07^2)} = 0.10$
н398	–	–	394813.8 4	2192259. 41	Метод спутниковых геодезических измерений (определений)	0.10	$M_t = \sqrt{(0.07^2 + 0.07^2)} = 0.10$
н397	–	–	394813.5 0	2192259. 51	Метод спутниковых геодезических измерений (определений)	0.10	$M_t = \sqrt{(0.07^2 + 0.07^2)} = 0.10$
н396	–	–	394816.6 8	2192270. 21	Метод спутниковых геодезических измерений (определений)	0.10	$M_t = \sqrt{(0.07^2 + 0.07^2)} = 0.10$

2. Сведения о частях границ уточняемого земельного участка с кадастровым номером 59:13:0260104:69

Обозначение части границ		Горизонтальное проложение (S), м	Описание прохождения части границ	Отметка о наличии земельного спора о местоположении границ земельного участка
от т.	до т.			
1	2	3	4	5
н396	н408	4.72	–	–
н408	н409	7.02	–	–
н409	н410	0.26	–	–
н410	н411	15.12	–	–
н411	н412	39.09	–	–
н412	н402	30.03	–	–
н402	н401	22.40	–	–
н401	н400	6.94	–	–
н400	н399	0.59	–	–
н399	н398	3.27	–	–
н398	н397	0.35	–	–
н397	н396	11.16	–	–

3. Характеристики уточняемого земельного участка с кадастровым номером 59:13:0260104:69

№	Наименование характеристики	Значение характеристики
---	-----------------------------	-------------------------

п/п 1	2	3
1	Площадь земельного участка ± величина погрешности определения площади ($P \pm \Delta P$), м ²	1200 кв.м ± 7.01 кв.м
2	Формула, примененная для расчета предельной допустимой погрешности определения площади земельного участка (ΔP), м ²	$\Delta P = 2 * 0.10 * \sqrt{1200 * \sqrt{((1 + 1.24^2)/(2 * 1.24))}} = 7.01$
3	Иные сведения	Площадь земельного участка - 1200 кв.м. Вид разрешенного использования - Для ведения личного подсобного хозяйства. Объект недвижимости находится в границах территориальной зоны ЖЛ (Зона индивидуальной жилой застройки и ведения личного подсобного хозяйства). Предельный минимальный размер земельного участка 600 кв.м., максимальный - 2500 кв.м. Объекты капитального строительства - 59:13:0000000:3503. Объект капитального строительства 59:13:0260104:75 отсутствует на местности.

Сведения об уточняемых земельных участках, необходимые для исправления реестровых ошибок в сведениях о местоположении их границ

1. Сведения о характерных точках границы уточняемого земельного участка с кадастровым номером 59:13:0260104:70

Зона № МСК-59, зона 2

Обозначение характерных точек границ	Существующие координаты, м		Уточненные координаты, м		Метод определения координат	Средняя квадратическая погрешность определения координат характерной точки (M_t), м	Формулы, примененные для расчета средней квадратической погрешности определения координат характерной точки (M_t), м
	X	Y	X	Y			
1	2	3	4	5	6	7	8
н402	—	—	394803.6 2	2192228. 52	Метод спутниковых геодезических измерений (определений)	0.10	$M_t = \sqrt{(0.07^2 + 0.07^2)} = 0.10$
н412	—	—	394776.6 4	2192241. 70	Метод спутниковых геодезических измерений (определений)	0.10	$M_t = \sqrt{(0.07^2 + 0.07^2)} = 0.10$
н188	—	—	394765.0 5	2192209. 91	Метод спутниковых геодезических измерений (определений)	0.10	$M_t = \sqrt{(0.07^2 + 0.07^2)} = 0.10$
н187	—	—	394790.9 3	2192196. 76	Метод спутниковых геодезических измерений (определений)	0.10	$M_t = \sqrt{(0.07^2 + 0.07^2)} = 0.10$
н402	—	—	394803.6 2	2192228. 52	Метод спутниковых геодезических измерений (определений)	0.10	$M_t = \sqrt{(0.07^2 + 0.07^2)} = 0.10$

2. Сведения о частях границ уточняемого земельного участка с кадастровым номером 59:13:0260104:70

Обозначение части границ		Горизонтальное проложение (S), м	Описание прохождения части границ	Отметка о наличии земельного спора о местоположении границ земельного участка
от т.	до т.			
1	2	3	4	5
н402	н412	30.03	–	–
н412	н188	33.84	–	–
н188	н187	29.03	–	–
н187	н402	34.20	–	–

3. Характеристики уточняемого земельного участка с кадастровым номером 59:13:0260104:70

№ п/п	Наименование характеристики	Значение характеристики
1	2	3
1	Площадь земельного участка ± величина погрешности определения площади ($P \pm \Delta P$), м ²	1000 кв.м ± 6.36 кв.м
2	Формула, примененная для расчета предельной допустимой погрешности определения площади земельного участка (ΔP), м ²	$\Delta P = 2 * 0.10 * \sqrt{1000 * \sqrt{((1 + 1.17^2)/(2 * 1.17))}} = 6.36$
3	Иные сведения	Площадь земельного участка - 1000 кв.м. Вид разрешенного использования - Для ведения личного подсобного хозяйства. Объект недвижимости находится в границах территориальной зоны ЖЛ (Зона индивидуальной жилой застройки и ведения личного подсобного хозяйства). Предельный минимальный размер земельного участка 600 кв.м., максимальный - 2500 кв.м. Объекты капитального строительства отсутствуют.

Сведения об уточняемых земельных участках, необходимые для исправления реестровых ошибок в сведениях о местоположении их границ

1. Сведения о характерных точках границы уточняемого земельного участка с кадастровым номером 59:13:0260104:50

Зона № МСК-59, зона 2

Обозначение характерных точек границ	Существующие координаты, м		Уточненные координаты, м		Метод определения координат	Средняя квадратическая погрешность определения координат характерной точки (M_t), м	Формулы, примененные для расчета средней квадратической погрешности определения координат характерной точки (M_t), м
	X	Y	X	Y			
1	2	3	4	5	6	7	8
н413	–	–	394816.34	2192131.29	Метод спутниковых геодезических измерений (определений)	0.10	$M_t = \sqrt{(0.07^2 + 0.07^2)} = 0.10$
н414	–	–	394823.18	2192150.39	Метод спутниковых геодезических измерений (определений)	0.10	$M_t = \sqrt{(0.07^2 + 0.07^2)} = 0.10$

н381	–	–	394832.9 1	2192178. 01	Метод спутниковых геодезических измерений (определений)	0.10	$Mt = \sqrt{(0.07^2 + 0.07^2)} = 0.10$
н380	–	–	394816.5 6	2192184. 92	Метод спутниковых геодезических измерений (определений)	0.10	$Mt = \sqrt{(0.07^2 + 0.07^2)} = 0.10$
н186	–	–	394795.1 4	2192194. 50	Метод спутниковых геодезических измерений (определений)	0.10	$Mt = \sqrt{(0.07^2 + 0.07^2)} = 0.10$
н194	–	–	394795.0 2	2192194. 23	Метод спутниковых геодезических измерений (определений)	0.10	$Mt = \sqrt{(0.07^2 + 0.07^2)} = 0.10$
н193	–	–	394788.1 2	2192176. 40	Метод спутниковых геодезических измерений (определений)	0.10	$Mt = \sqrt{(0.07^2 + 0.07^2)} = 0.10$
н192	–	–	394776.9 2	2192146. 48	Метод спутниковых геодезических измерений (определений)	0.10	$Mt = \sqrt{(0.07^2 + 0.07^2)} = 0.10$
н413	–	–	394816.3 4	2192131. 29	Метод спутниковых геодезических измерений (определений)	0.10	$Mt = \sqrt{(0.07^2 + 0.07^2)} = 0.10$

2. Сведения о частях границ уточняемого земельного участка с кадастровым номером 59:13:0260104:50

Обозначение части границ		Горизонтальное положение (S), м	Описание прохождения части границ	Отметка о наличии земельного спора о местоположении границ земельного участка
от т. 1	до т. 2			
		3	4	5
н413	н414	20.29	–	–
н414	н381	29.28	–	–
н381	н380	17.75	–	–
н380	н186	23.46	–	–
н186	н194	0.30	–	–
н194	н193	19.12	–	–
н193	н192	31.95	–	–
н192	н413	42.25	–	–

3. Характеристики уточняемого земельного участка с кадастровым номером 59:13:0260104:50

№ п/п	Наименование характеристики	Значение характеристики
1	2	3
1	Площадь земельного участка ± величина погрешности определения площади ($P \pm \Delta P$), м ²	2105 кв.м ± 9.21 кв.м
2	Формула, примененная для расчета предельной допустимой погрешности определения площади земельного участка (ΔP), м ²	$\Delta P = 2 * 0.10 * \sqrt{2105 * \sqrt{((1 + 1.13^2)/(2 * 1.13))}} = 9.21$
3	Иные сведения	Площадь земельного участка - 2036 кв.м. Вид разрешенного использования - Для ведения личного подсобного хозяйства. Объект недвижимости находится в границах территориальной зоны ЖЛ (Зона индивидуальной жилой застройки и ведения личного подсобного хозяйства). Предельный минимальный размер земельного участка 600 кв.м., максимальный - 2500 кв.м. Объекты капитального строительства - 59:13:0000000:3503, 59:13:0260104:109.

(59:13:0260104:99 является дублем
59:13:0260104:109)

Сведения об уточняемых земельных участках, необходимые для исправления реестровых ошибок в сведениях о местоположении их границ

1. Сведения о характерных точках границы уточняемого земельного участка с кадастровым номером 59:13:0260104:43

Зона № МСК-59, зона 2

Обозначение характерных точек границ	Существующие координаты, м		Уточненные координаты, м		Метод определения координат	Средняя квадратическая погрешность определения координат характерной точки (M _t), м	Формулы, примененные для расчета средней квадратической погрешности определения координат характерной точки (M _t), м
	X	Y	X	Y			
1	2	3	4	5	6	7	8
н197	–	–	394852.7 1	2192116. 60	Метод спутниковых геодезических измерений (определений)	0.10	$M_t = \sqrt{(0.07^2 + 0.07^2)} = 0.10$
н196	–	–	394869.5 4	2192158. 62	Метод спутниковых геодезических измерений (определений)	0.10	$M_t = \sqrt{(0.07^2 + 0.07^2)} = 0.10$
н176	–	–	394871.3 4	2192163. 10	Метод спутниковых геодезических измерений (определений)	0.10	$M_t = \sqrt{(0.07^2 + 0.07^2)} = 0.10$
н175	–	–	394858.4 6	2192167. 96	Метод спутниковых геодезических измерений (определений)	0.10	$M_t = \sqrt{(0.07^2 + 0.07^2)} = 0.10$
н382	–	–	394847.1 3	2192172. 34	Метод спутниковых геодезических измерений (определений)	0.10	$M_t = \sqrt{(0.07^2 + 0.07^2)} = 0.10$
н381	–	–	394832.9 1	2192178. 01	Метод спутниковых геодезических измерений (определений)	0.10	$M_t = \sqrt{(0.07^2 + 0.07^2)} = 0.10$
н414	–	–	394823.1 8	2192150. 39	Метод спутниковых геодезических измерений (определений)	0.10	$M_t = \sqrt{(0.07^2 + 0.07^2)} = 0.10$
н413	–	–	394816.3 4	2192131. 29	Метод спутниковых геодезических измерений (определений)	0.10	$M_t = \sqrt{(0.07^2 + 0.07^2)} = 0.10$
н415	–	–	394830.6 6	2192125. 79	Метод спутниковых геодезических измерений (определений)	0.10	$M_t = \sqrt{(0.07^2 + 0.07^2)} = 0.10$
н197	–	–	394852.7 1	2192116. 60	Метод спутниковых геодезических измерений (определений)	0.10	$M_t = \sqrt{(0.07^2 + 0.07^2)} = 0.10$

2. Сведения о частях границ уточняемого земельного участка с кадастровым номером 59:13:0260104:43

Обозначение части границ		Горизонтальное проложение (S), м	Описание прохождения части границ	Отметка о наличии земельного спора о местоположении границ земельного участка
от т.	до т.			
1	2	3	4	5
н197	н196	45.27	–	–
н196	н176	4.83	–	–
н176	н175	13.77	–	–
н175	н382	12.15	–	–
н382	н381	15.31	–	–
н381	н414	29.28	–	–
н414	н413	20.29	–	–

н413	н415	15.34	–	–
н415	н197	23.89	–	–

3. Характеристики уточняемого земельного участка с кадастровым номером 59:13:0260104:43

№ п/п	Наименование характеристики	Значение характеристики
1	2	3
1	Площадь земельного участка ± величина погрешности определения площади ($P \pm \Delta P$), м ²	1993 кв.м ± 8.96 кв.м
2	Формула, примененная для расчета предельной допустимой погрешности определения площади земельного участка (ΔP), м ²	$\Delta P = 2 * 0.10 * \sqrt{1993 * \sqrt{((1 + 1.12^2)/(2 * 1.12))}} = 8.96$
3	Иные сведения	Площадь земельного участка - 1813 кв.м. Вид разрешенного использования - Для личного подсобного хозяйства. Объект недвижимости находится в границах территориальной зоны ЖЛ (Зона индивидуальной жилой застройки и ведения личного подсобного хозяйства). Предельный минимальный размер земельного участка 600 кв.м., максимальный - 2500 кв.м. Объекты капитального строительства - 59:13:0260104:98, 59:13:0000000:3503.

Сведения об уточняемых земельных участках, необходимые для исправления реестровых ошибок в сведениях о местоположении их границ

1. Сведения о характерных точках границы уточняемого земельного участка с кадастровым номером 59:13:0260104:38

Зона № МСК-59, зона 2

Обозначение характерных точек границ	Существующие координаты, м		Уточненные координаты, м		Метод определения координат	Средняя квадратическая погрешность определения координат характерной точки (M_t), м	Формулы, примененные для расчета средней квадратической погрешности определения координат характерной точки (M_t), м
	X	Y	X	Y			
1	2	3	4	5	6	7	8
н416	–	–	394956.89	2192076.42	Метод спутниковых геодезических измерений (определений)	0.10	$M_t = \sqrt{(0.07^2 + 0.07^2)} = 0.10$
н417	–	–	394955.17	2192072.04	Метод спутниковых геодезических измерений (определений)	0.10	$M_t = \sqrt{(0.07^2 + 0.07^2)} = 0.10$
н204	–	–	394923.00	2192084.44	Метод спутниковых геодезических измерений (определений)	0.10	$M_t = \sqrt{(0.07^2 + 0.07^2)} = 0.10$
н205	–	–	394931.06	2192104.62	Метод спутниковых геодезических измерений (определений)	0.10	$M_t = \sqrt{(0.07^2 + 0.07^2)} = 0.10$
н206	–	–	394934.65	2192113.69	Метод спутниковых геодезических измерений (определений)	0.10	$M_t = \sqrt{(0.07^2 + 0.07^2)} = 0.10$

н207	–	–	394941.5 4	2192131. 13	Метод спутниковых геодезических измерений (определений)	0.10	$Mt=\sqrt{(0.07^2+0.07^2)}=0.10$
н139	–	–	394942.6 8	2192134. 04	Метод спутниковых геодезических измерений (определений)	0.10	$Mt=\sqrt{(0.07^2+0.07^2)}=0.10$
н140	–	–	394942.9 5	2192133. 94	Метод спутниковых геодезических измерений (определений)	0.10	$Mt=\sqrt{(0.07^2+0.07^2)}=0.10$
н141	–	–	394954.8 9	2192130. 29	Метод спутниковых геодезических измерений (определений)	0.10	$Mt=\sqrt{(0.07^2+0.07^2)}=0.10$
н123	–	–	394972.3 7	2192125. 03	Метод спутниковых геодезических измерений (определений)	0.10	$Mt=\sqrt{(0.07^2+0.07^2)}=0.10$
н124	–	–	394975.6 5	2192124. 04	Метод спутниковых геодезических измерений (определений)	0.10	$Mt=\sqrt{(0.07^2+0.07^2)}=0.10$
н418	–	–	394974.8 3	2192121. 96	Метод спутниковых геодезических измерений (определений)	0.10	$Mt=\sqrt{(0.07^2+0.07^2)}=0.10$
н416	–	–	394956.8 9	2192076. 42	Метод спутниковых геодезических измерений (определений)	0.10	$Mt=\sqrt{(0.07^2+0.07^2)}=0.10$

2. Сведения о частях границ уточняемого земельного участка с кадастровым номером 59:13:0260104:38

Обозначение части границ		Горизонтальное проложение (S), м	Описание прохождения части границ	Отметка о наличии земельного спора о местоположении границ земельного участка
от т.	до т.			
1	2	3	4	5
н416	н417	4.71	–	–
н417	н204	34.48	–	–
н204	н205	21.73	–	–
н205	н206	9.75	–	–
н206	н207	18.75	–	–
н207	н139	3.13	–	–
н139	н140	0.29	–	–
н140	н141	12.49	–	–
н141	н123	18.25	–	–
н123	н124	3.43	–	–
н124	н418	2.24	–	–
н418	н416	48.95	–	–

3. Характеристики уточняемого земельного участка с кадастровым номером 59:13:0260104:38

№ п/п	Наименование характеристики	Значение характеристики
1	2	3
1	Площадь земельного участка ± величина погрешности определения площади ($P \pm \Delta P$), м ²	1877 кв.м ± 8.72 кв.м
2	Формула, примененная для расчета предельной допустимой погрешности определения площади земельного участка (ΔP), м ²	$\Delta P = 2 * 0.10 * \sqrt{1877 * \sqrt{((1 + 1.18^2)/(2 * 1.18))}} = 8.72$
3	Иные сведения	Площадь земельного участка - 1828 кв.м. Вид разрешенного использования - Для личного подсобного хозяйства. Объект недвижимости находится в границах территориальной зоны ЖЛ (Зона индивидуальной

	<p>жилой застройки и ведения личного подсобного хозяйства). Предельный минимальный размер земельного участка 600 кв.м., максимальный - 2500 кв.м.</p> <p>Объекты капитального строительства - 59:13:0000000:3503, 59:13:0260104:236.</p>
--	--

Описание местоположения здания, сооружения, объекта незавершенного строительства на земельном участке

**1. Сведения о характерных точках контура
вид объекта недвижимости (здание, сооружение, объект незавершенного строительства)**

Здание

кадастровый номер (обозначение) 59:13:0260103:80

Зона № МСК-59, зона 2

Номер контура	Номер характерных точек контура	Существующие			Уточненные			Метод определения координат	Средняя квадратическая погрешность определения координат характерной точки (Mt), м	Формулы, примененные для расчета средней квадратической погрешности определения координат характерной точки (Mt), м
		Координаты, м		R, м	Координаты, м		R, м			
		X	Y		X	Y				
1	2	3	4	5	6	7	8	9	10	11
59:13:0260103:80(1)	н419	-	-	-	39544 3.92	21919 80.76	-	Метод спутниковых геодезических измерений (определений)	0.10	$Mt = \sqrt{(0.07^2 + 0.07^2)} = 0.10$
	н420	-	-	-	39545 1.93	21919 77.08	-	Метод спутниковых геодезических измерений (определений)	0.10	$Mt = \sqrt{(0.07^2 + 0.07^2)} = 0.10$
	н421	-	-	-	39545 6.23	21919 86.55	-	Метод спутниковых геодезических измерений (определений)	0.10	$Mt = \sqrt{(0.07^2 + 0.07^2)} = 0.10$
	н422	-	-	-	39544 4.22	21919 92.51	-	Метод спутниковых геодезических измерений (определений)	0.10	$Mt = \sqrt{(0.07^2 + 0.07^2)} = 0.10$
	н423	-	-	-	39544 2.40	21919 88.64	-	Метод спутниковых геодезических измерений (определений)	0.10	$Mt = \sqrt{(0.07^2 + 0.07^2)} = 0.10$
	н424	-	-	-	39544 6.67	21919 86.64	-	Метод спутниковых геодезических измерений (определений)	0.10	$Mt = \sqrt{(0.07^2 + 0.07^2)} = 0.10$
	н419	-	-	-	39544 3.92	21919 80.76	-	Метод спутниковых геодезических измерений (определений)	0.10	$Mt = \sqrt{(0.07^2 + 0.07^2)} = 0.10$

2. Характеристики здания, сооружения, объекта незавершенного строительства с кадастровым номером (обозначением) 59:13:0260103:80

№ п/п	Наименование характеристики	Значение характеристики
1	2	3
1	Вид объекта недвижимости	Здание
2	Ранее присвоенный	Инвентарный номер 9-486, Инвентарный номер 9\486,

	государственный учетный номер здания, сооружения, объекта незавершенного строительства (кадастровый, инвентарный или условный номер)	Условный номер 59-59-12/006/2006-260
3	Кадастровый номер земельного участка (земельных участков), в границах которого (которых) расположено здание, сооружение, объект незавершенного строительства	59:13:0000000:3834, 59:13:0260104:110
4	Номер кадастрового квартала (кадастровых кварталов), в пределах которого (которых) расположено здание, сооружение, объект незавершенного строительства	59:13:0260104
5	Адрес здания, сооружения, объекта незавершенного строительства	Пермский край, Бардымский р-н, Краснояр-1 с, Западная ул, 1а вл
	Местоположение здания, сооружения, объекта незавершенного строительства	–
	Дополнительные сведения о местоположении	–
6	Иные сведения	–

Описание местоположения здания, сооружения, объекта незавершенного строительства на земельном участке

**1. Сведения о характерных точках контура
вид объекта недвижимости (здание, сооружение, объект незавершенного строительства)
Здание
кадастровый номер (обозначение) 59:13:0260101:22
Зона № МСК-59, зона 2**

Номер контура	Номера характерных точек контура	Существующие			Уточненные			Метод определения координат	Средняя квадратическая погрешность определения координат характерной точки (Mt), м	Формулы, примененные для расчета средней квадратической погрешности определения координат характерной точки (Mt), м
		Координаты, м	R, м	Координаты, м	R, м					
Х	У	Х		У						
1	2	3	4	5	6	7	8	9	10	11

59:13 :0260 101:2 2(1)	н425	–	–	–	39555 0.84	21920 15.57	–	Метод спутниковых геодезических измерений (определенный)	0.10	$Mt=\sqrt{(0.07^2+0.07^2)}=0.10$
	н426	–	–	–	39554 2.39	21920 20.31	–	Метод спутниковых геодезических измерений (определенный)	0.10	$Mt=\sqrt{(0.07^2+0.07^2)}=0.10$
	н427	–	–	–	39553 8.52	21920 13.45	–	Метод спутниковых геодезических измерений (определенный)	0.10	$Mt=\sqrt{(0.07^2+0.07^2)}=0.10$
	н428	–	–	–	39554 5.41	21920 09.58	–	Метод спутниковых геодезических измерений (определенный)	0.10	$Mt=\sqrt{(0.07^2+0.07^2)}=0.10$
	н429	–	–	–	39554 3.75	21920 06.63	–	Метод спутниковых геодезических измерений (определенный)	0.10	$Mt=\sqrt{(0.07^2+0.07^2)}=0.10$
	н430	–	–	–	39554 5.31	21920 05.76	–	Метод спутниковых геодезических измерений (определенный)	0.10	$Mt=\sqrt{(0.07^2+0.07^2)}=0.10$
	н425	–	–	–	39555 0.84	21920 15.57	–	Метод спутниковых геодезических измерений (определенный)	0.10	$Mt=\sqrt{(0.07^2+0.07^2)}=0.10$
–	–	–	–	–	–	–	–	–	–	–
59:13 :0260 101:2 2(2)	н431	–	–	–	39555 0.40	21920 15.73	–	Метод спутниковых геодезических измерений (определенный)	0.10	$Mt=\sqrt{(0.07^2+0.07^2)}=0.10$
	н432	–	–	–	39554 2.76	21920 20.04	–	Метод спутниковых геодезических измерений (определенный)	0.10	$Mt=\sqrt{(0.07^2+0.07^2)}=0.10$
	н433	–	–	–	39553 8.94	21920 13.29	–	Метод спутниковых геодезических измерений (определенный)	0.10	$Mt=\sqrt{(0.07^2+0.07^2)}=0.10$
	н434	–	–	–	39554 6.58	21920 08.98	–	Метод спутниковых геодезических измерений (определенный)	0.10	$Mt=\sqrt{(0.07^2+0.07^2)}=0.10$
	н431	–	–	–	39555 0.40	21920 15.73	–	Метод спутниковых геодезических измерений (определенный)	0.10	$Mt=\sqrt{(0.07^2+0.07^2)}=0.10$

2. Характеристики здания, сооружения, объекта незавершенного строительства с кадастровым номером (обозначением) 59:13:0260101:22

№ п/п	Наименование характеристики	Значение характеристики
1	2	3
1	Вид объекта недвижимости	Здание
2	Ранее присвоенный государственный учетный номер здания, сооружения, объекта незавершенного строительства (кадастровый, инвентарный или условный номер)	Инвентарный номер 9-688, Условный номер 59-59-12/004/2009-200
3	Кадастровый номер земельного участка (земельных участков), в границах которого (которых) расположено здание, сооружение, объект незавершенного строительства	59:13:0260104:31
4	Номер кадастрового квартала (кадастровых кварталов), в пределах которого (которых) расположено здание, сооружение, объект незавершенного строительства	59:13:0260104
5	Адрес здания, сооружения, объекта незавершенного	Пермский край, Бардымский р-н, Краснояр-І с, 8 Марта ул, 51Б д

	строительства	
	Местоположение здания, сооружения, объекта незавершенного строительства	–
	Дополнительные сведения о местоположении	–
6	Иные сведения	–

Описание местоположения здания, сооружения, объекта незавершенного строительства на земельном участке

1. Сведения о характерных точках контура вид объекта недвижимости (здание, сооружение, объект незавершенного строительства)

Здание

кадастровый номер (обозначение) 59:13:0260101:21

Зона № МСК-59, зона 2

Номер контура	Номера характерных точек контура	Существующие			Уточненные			Метод определения координат	Средняя квадратическая погрешность определения координат характерной точки (Mt), м	Формулы, примененные для расчета средней квадратической погрешности определения координат характерной точки (Mt), м
		Координаты, м		R, м	Координаты, м		R, м			
		X	Y		X	Y				
1	2	3	4	5	6	7	8	9	10	11
59:13:0260101:21(1)	н435	–	–	–	39552 9.27	21920 23.82	–	Метод спутниковых геодезических измерений (определений)	0.10	$Mt = \sqrt{(0.07^2 + 0.07^2)} = 0.10$
	н436	–	–	–	39552 2.48	21920 26.83	–	Метод спутниковых геодезических измерений (определений)	0.10	$Mt = \sqrt{(0.07^2 + 0.07^2)} = 0.10$
	н437	–	–	–	39552 0.31	21920 21.93	–	Метод спутниковых геодезических измерений (определений)	0.10	$Mt = \sqrt{(0.07^2 + 0.07^2)} = 0.10$
	н438	–	–	–	39551 9.58	21920 20.29	–	Метод спутниковых геодезических измерений (определений)	0.10	$Mt = \sqrt{(0.07^2 + 0.07^2)} = 0.10$
	н439	–	–	–	39552 1.50	21920 19.44	–	Метод спутниковых геодезических измерений (определений)	0.10	$Mt = \sqrt{(0.07^2 + 0.07^2)} = 0.10$
	н440	–	–	–	39552 2.23	21920 21.07	–	Метод спутниковых геодезических измерений (определений)	0.10	$Mt = \sqrt{(0.07^2 + 0.07^2)} = 0.10$
	н441	–	–	–	39552 7.10	21920 18.93	–	Метод спутниковых геодезических измерений (определений)	0.10	$Mt = \sqrt{(0.07^2 + 0.07^2)} = 0.10$
	н435	–	–	–	39552 9.27	21920 23.82	–	Метод спутниковых геодезических измерений (определений)	0.10	$Mt = \sqrt{(0.07^2 + 0.07^2)} = 0.10$

2. Характеристики здания, сооружения, объекта незавершенного строительства с кадастровым номером (обозначением) 59:13:0260101:21

№ п/п	Наименование характеристики	Значение характеристики
-------	-----------------------------	-------------------------

									ТОЧКИ (Mt), м	
1	2	3	4	5	6	7	8	9	10	11
59:13 :0260 104:9 3(1)	н442	–	–	–	39548 6.11	21920 40.31	–	Метод спутниковых геодезических измерений (определенный)	0.20	$Mt=\sqrt{(0.14^2+0.14^2)}=0.20$
	н443	–	–	–	39548 0.46	21920 42.22	–	Метод спутниковых геодезических измерений (определенный)	0.20	$Mt=\sqrt{(0.14^2+0.14^2)}=0.20$
	н444	–	–	–	39547 7.59	21920 33.74	–	Метод спутниковых геодезических измерений (определенный)	0.20	$Mt=\sqrt{(0.14^2+0.14^2)}=0.20$
	н445	–	–	–	39547 9.93	21920 32.89	–	Метод спутниковых геодезических измерений (определенный)	0.20	$Mt=\sqrt{(0.14^2+0.14^2)}=0.20$
	н446	–	–	–	39547 9.00	21920 30.10	–	Метод спутниковых геодезических измерений (определенный)	0.20	$Mt=\sqrt{(0.14^2+0.14^2)}=0.20$
	н447	–	–	–	39548 2.18	21920 29.09	–	Метод спутниковых геодезических измерений (определенный)	0.20	$Mt=\sqrt{(0.14^2+0.14^2)}=0.20$
	н442	–	–	–	39548 6.11	21920 40.31	–	Метод спутниковых геодезических измерений (определенный)	0.20	$Mt=\sqrt{(0.14^2+0.14^2)}=0.20$

2. Характеристики здания, сооружения, объекта незавершенного строительства с кадастровым номером (обозначением) 59:13:0260104:93

№ п/п	Наименование характеристики	Значение характеристики
1	2	3
1	Вид объекта недвижимости	Здание
2	Ранее присвоенный государственный учетный номер здания, сооружения, объекта незавершенного строительства (кадастровый, инвентарный или условный номер)	Инвентарный номер 9-820, Инвентарный номер 9/820, Условный номер 59-59-12/030/2009-118
3	Кадастровый номер земельного участка (земельных участков), в границах которого (которых) расположено здание, сооружение, объект незавершенного строительства	59:13:0260104:111
4	Номер кадастрового квартала (кадастровых кварталов), в пределах которого (которых) расположено здание, сооружение, объект незавершенного строительства	59:13:0260104
5	Адрес здания, сооружения, объекта незавершенного строительства	Пермский край, Бардымский р-н, Краснояр-1 с, 8 Марта ул, 49 вл
	Местоположение здания, сооружения, объекта незавершенного строительства	–
	Дополнительные сведения о местоположении	–

6	Иные сведения		–							
Описание местоположения здания, сооружения, объекта незавершенного строительства на земельном участке										
1. Сведения о характерных точках контура										
вид объекта недвижимости (здание, сооружение, объект незавершенного строительства)										
Здание										
кадастровый номер (обозначение) 59:13:0260104:104										
Зона № МСК-59, зона 2										
Номер контура	Номера характерных точек контура	Существующие			Уточненные			Метод определения координат	Средняя квадратическая погрешность определения координат характерной точки (Mt), м	Формулы, примененные для расчета средней квадратической погрешности определения координат характерной точки (Mt), м
		Координаты, м		R, м	Координаты, м		R, м			
1	2	3	4		5	6		7	8	9
59:13:0260104:104(1)	н448	–	–	–	39545 2.22	21920 54.04	–	Метод спутниковых геодезических измерений (определений)	0.10	$Mt = \sqrt{(0.07^2 + 0.07^2)} = 0.10$
	н449	–	–	–	39544 6.49	21920 56.20	–	Метод спутниковых геодезических измерений (определений)	0.10	$Mt = \sqrt{(0.07^2 + 0.07^2)} = 0.10$
	н450	–	–	–	39544 2.74	21920 46.25	–	Метод спутниковых геодезических измерений (определений)	0.10	$Mt = \sqrt{(0.07^2 + 0.07^2)} = 0.10$
	н451	–	–	–	39544 5.32	21920 45.28	–	Метод спутниковых геодезических измерений (определений)	0.10	$Mt = \sqrt{(0.07^2 + 0.07^2)} = 0.10$
	н452	–	–	–	39544 6.36	21920 48.05	–	Метод спутниковых геодезических измерений (определений)	0.10	$Mt = \sqrt{(0.07^2 + 0.07^2)} = 0.10$
	н453	–	–	–	39544 9.55	21920 46.85	–	Метод спутниковых геодезических измерений (определений)	0.10	$Mt = \sqrt{(0.07^2 + 0.07^2)} = 0.10$
	н448	–	–	–	39545 2.22	21920 54.04	–	Метод спутниковых геодезических измерений (определений)	0.10	$Mt = \sqrt{(0.07^2 + 0.07^2)} = 0.10$
2. Характеристики здания, сооружения, объекта незавершенного строительства с кадастровым номером (обозначением) 59:13:0260104:104										
№ п/п	Наименование характеристики		Значение характеристики							
1	2		3							
1	Вид объекта недвижимости		Здание							
2	Ранее присвоенный государственный учетный номер здания, сооружения, объекта незавершенного строительства (кадастровый, инвентарный или условный)		Инвентарный номер 9/1096, Условный номер 59-59-12/035/2012-450							

	номер)	
3	Кадастровый номер земельного участка (земельных участков), в границах которого (которых) расположено здание, сооружение, объект незавершенного строительства	59:13:0260104:118
4	Номер кадастрового квартала (кадастровых кварталов), в пределах которого (которых) расположено здание, сооружение, объект незавершенного строительства	59:13:0260104
5	Адрес здания, сооружения, объекта незавершенного строительства	Пермский край, Бардымский р-н, Краснояр-1 с, 8 Марта ул, 49А д
	Местоположение здания, сооружения, объекта незавершенного строительства	—
	Дополнительные сведения о местоположении	—
6	Иные сведения	ЗУ 59:13:0260104:28 снят с КУ 15.12.2015. ОН59:13:0260104:103 явл дублем 59:13:0260104:104

Описание местоположения здания, сооружения, объекта незавершенного строительства на земельном участке

1. Сведения о характерных точках контура вид объекта недвижимости (здание, сооружение, объект незавершенного строительства)

Здание
кадастровый номер (обозначение) 59:13:0260101:19
Зона № МСК-59, зона 2

Номер контура	Номер характерных точек контура	Существующие			Уточненные			Метод определения координат	Средняя квадратическая погрешность определения координат характерной точки (Mt), м	Формулы, примененные для расчета средней квадратической погрешности определения координат характерной точки (Mt), м
		Координаты, м		R, м	Координаты, м		R, м			
		X	Y		X	Y				
1	2	3	4	5	6	7	8	9	10	11
59:13:0260101:19(1)	н454	—	—	—	39541 6.54	21920 65.67	—	Метод спутниковых геодезических измерений (определений)	0.10	$Mt = \sqrt{(0.07^2 + 0.07^2)} = 0.10$
	н455	—	—	—	39540 7.26	21920 68.48	—	Метод спутниковых геодезических измерений (определений)	0.10	$Mt = \sqrt{(0.07^2 + 0.07^2)} = 0.10$

н456	–	–	–	39540 4.99	21920 61.15	–	Метод спутниковых геодезических измерений (определений)	0.10	$Mt=\sqrt{(0.07^2+0.07^2)}=0.10$
н457	–	–	–	39541 4.32	21920 58.30	–	Метод спутниковых геодезических измерений (определений)	0.10	$Mt=\sqrt{(0.07^2+0.07^2)}=0.10$
н454	–	–	–	39541 6.54	21920 65.67	–	Метод спутниковых геодезических измерений (определений)	0.10	$Mt=\sqrt{(0.07^2+0.07^2)}=0.10$

2. Характеристики здания, сооружения, объекта незавершенного строительства с кадастровым номером (обозначением) 59:13:0260101:19

№ п/п	Наименование характеристики	Значение характеристики
1	2	3
1	Вид объекта недвижимости	Здание
2	Ранее присвоенный государственный учетный номер здания, сооружения, объекта незавершенного строительства (кадастровый, инвентарный или условный номер)	Инвентарный номер 9-249, Инвентарный номер 9\249, Условный номер 59-08/3-000-006383-001
3	Кадастровый номер земельного участка (земельных участков), в границах которого (которых) расположено здание, сооружение, объект незавершенного строительства	59:13:0260104:27
4	Номер кадастрового квартала (кадастровых кварталов), в пределах которого (которых) расположено здание, сооружение, объект незавершенного строительства	59:13:0260104
5	Адрес здания, сооружения, объекта незавершенного строительства	Пермский край, Бардымский р-н, Краснояр-1 с, 8 Марта ул, 47а вл
	Местоположение здания, сооружения, объекта незавершенного строительства	–
	Дополнительные сведения о местоположении	–
6	Иные сведения	–

Описание местоположения здания, сооружения, объекта незавершенного строительства на земельном участке

1. Сведения о характерных точках контура вид объекта недвижимости (здание, сооружение, объект незавершенного строительства)

Здание
кадастровый номер (обозначение) 59:13:0260101:20
Зона № МСК-59, зона 2

Номер конт	Номер харак	Существующие		Уточненные		Метод определения	Средняя квадра	Формулы, примененные для расчета
		Координаты, м	R, м	Координаты, м	R, м			

ура	терн ых точек конту ра	X	Y	X	Y	координ ат	тическ ая погре шност ь опреде ления коорди нат характ ерной точки (Mt), м	средней квадратическо й погрешности определения координат характерной точки (Mt), м		
1	2	3	4	5	6	7	8	9	10	11
59:13 :0260 101:2 0(1)	н458	–	–	–	39538 3.39	21920 73.25	–	Метод спутниковых геодезических измерений (определений)	0.10	$Mt=\sqrt{(0.07^2+0.07^2)}=0.10$
	н459	–	–	–	39536 7.96	21920 78.75	–	Метод спутниковых геодезических измерений (определений)	0.10	$Mt=\sqrt{(0.07^2+0.07^2)}=0.10$
	н460	–	–	–	39536 4.90	21920 70.05	–	Метод спутниковых геодезических измерений (определений)	0.10	$Mt=\sqrt{(0.07^2+0.07^2)}=0.10$
	н461	–	–	–	39538 0.21	21920 64.66	–	Метод спутниковых геодезических измерений (определений)	0.10	$Mt=\sqrt{(0.07^2+0.07^2)}=0.10$
	н458	–	–	–	39538 3.39	21920 73.25	–	Метод спутниковых геодезических измерений (определений)	0.10	$Mt=\sqrt{(0.07^2+0.07^2)}=0.10$

2. Характеристики здания, сооружения, объекта незавершенного строительства с кадастровым номером (обозначением) 59:13:0260101:20

№ п/п	Наименование характеристики	Значение характеристики
1	2	3
1	Вид объекта недвижимости	Здание
2	Ранее присвоенный государственный учетный номер здания, сооружения, объекта незавершенного строительства (кадастровый, инвентарный или условный номер)	Инвентарный номер 9-533
3	Кадастровый номер земельного участка (земельных участков), в границах которого (которых) расположено здание, сооружение, объект незавершенного строительства	59:13:0260104:234, 59:13:0260104:26, 59:13:0260104:25
4	Номер кадастрового квартала (кадастровых кварталов), в пределах которого (которых) расположено здание, сооружение, объект незавершенного строительства	59:13:0260104
5	Адрес здания, сооружения, объекта незавершенного строительства	Пермский край, Бардымский р-н, Краснояр-1 с, 8 Марта ул, 47 д, 2 кв

	Местоположение здания, сооружения, объекта незавершенного строительства	–
	Дополнительные сведения о местоположении	–
6	Иные сведения	–

Описание местоположения здания, сооружения, объекта незавершенного строительства на земельном участке

**1. Сведения о характерных точках контура
вид объекта недвижимости (здание, сооружение, объект незавершенного строительства)**

Здание
кадастровый номер (обозначение) 59:13:0260101:18
Зона № МСК-59, зона 2

Номер контура	Номера характерных точек контура	Существующие			Уточненные			Метод определения координат	Средняя квадратическая погрешность определения координат характерной точки (Mt), м	Формулы, примененные для расчета средней квадратической погрешности определения координат характерной точки (Mt), м
		Координаты, м		R, м	Координаты, м		R, м			
		X	Y		X	Y				
1	2	3	4	5	6	7	8	9	10	11
59:13:0260101:18(1)	н462	–	–	–	39535 1.06	21920 84.93	–	Метод спутниковых геодезических измерений (определений)	0.10	$Mt = \sqrt{(0.07^2 + 0.07^2)} = 0.10$
	н463	–	–	–	39534 5.26	21920 86.88	–	Метод спутниковых геодезических измерений (определений)	0.10	$Mt = \sqrt{(0.07^2 + 0.07^2)} = 0.10$
	н464	–	–	–	39534 3.10	21920 80.48	–	Метод спутниковых геодезических измерений (определений)	0.10	$Mt = \sqrt{(0.07^2 + 0.07^2)} = 0.10$
	н465	–	–	–	39534 8.90	21920 78.55	–	Метод спутниковых геодезических измерений (определений)	0.10	$Mt = \sqrt{(0.07^2 + 0.07^2)} = 0.10$
	н462	–	–	–	39535 1.06	21920 84.93	–	Метод спутниковых геодезических измерений (определений)	0.10	$Mt = \sqrt{(0.07^2 + 0.07^2)} = 0.10$

2. Характеристики здания, сооружения, объекта незавершенного строительства с кадастровым номером (обозначением) 59:13:0260101:18

№ п/п	Наименование характеристики	Значение характеристики
1	2	3
1	Вид объекта недвижимости	Здание
2	Ранее присвоенный государственный учетный номер здания, сооружения, объекта незавершенного строительства (кадастровый,	Инвентарный номер 9-579, Инвентарный номер 9/579, Условный номер 59-08/3-000-007707-999

	инвентарный или условный номер)	
3	Кадастровый номер земельного участка (земельных участков), в границах которого (которых) расположено здание, сооружение, объект незавершенного строительства	59:13:0260104:24
4	Номер кадастрового квартала (кадастровых кварталов), в пределах которого (которых) расположено здание, сооружение, объект незавершенного строительства	59:13:0260104
5	Адрес здания, сооружения, объекта незавершенного строительства	Пермский край, Бардымский р-н, Краснояр-1 с, 8 Марта ул, 45а вл
	Местоположение здания, сооружения, объекта незавершенного строительства	—
	Дополнительные сведения о местоположении	—
6	Иные сведения	—

Описание местоположения здания, сооружения, объекта незавершенного строительства на земельном участке

1. Сведения о характерных точках контура вид объекта недвижимости (здание, сооружение, объект незавершенного строительства)

Здание
кадастровый номер (обозначение) 59:13:0260104:91
Зона № МСК-59, зона 2

Номер контура	Номер характерных точек контура	Существующие			Уточненные			Метод определения координат	Средняя квадратическая погрешность определения координат характерной точки (Mt), м	Формулы, примененные для расчета средней квадратической погрешности определения координат характерной точки (Mt), м
		Координаты, м		R, м	Координаты, м		R, м			
		X	Y		X	Y				
1	2	3	4	5	6	7	8	9	10	11
59:13:0260104:91(1)	н466	—	—	—	39525 7.34	21921 08.19	—	Метод спутниковых геодезических измерений (определений)	0.10	$Mt = \sqrt{(0.07^2 + 0.07^2)} = 0.10$
	н467	—	—	—	39524 9.79	21921 10.93	—	Метод спутниковых геодезических измерений (определений)	0.10	$Mt = \sqrt{(0.07^2 + 0.07^2)} = 0.10$

н468	–	–	–	39524 7.97	21921 05.73	–	Метод спутниковых геодезических измерений (определений)	0.10	$Mt=\sqrt{(0.07^2+0.07^2)}=0.10$
н469	–	–	–	39525 5.37	21921 02.94	–	Метод спутниковых геодезических измерений (определений)	0.10	$Mt=\sqrt{(0.07^2+0.07^2)}=0.10$
н466	–	–	–	39525 7.34	21921 08.19	–	Метод спутниковых геодезических измерений (определений)	0.10	$Mt=\sqrt{(0.07^2+0.07^2)}=0.10$

2. Характеристики здания, сооружения, объекта незавершенного строительства с кадастровым номером (обозначением) 59:13:0260104:91

№ п/п	Наименование характеристики	Значение характеристики
1	2	3
1	Вид объекта недвижимости	Здание
2	Ранее присвоенный государственный учетный номер здания, сооружения, объекта незавершенного строительства (кадастровый, инвентарный или условный номер)	Инвентарный номер 9-6, Инвентарный номер 9/6, Условный номер 59-08/3-000-012054-001
3	Кадастровый номер земельного участка (земельных участков), в границах которого (которых) расположено здание, сооружение, объект незавершенного строительства	59:13:0260104:21
4	Номер кадастрового квартала (кадастровых кварталов), в пределах которого (которых) расположено здание, сооружение, объект незавершенного строительства	59:13:0260104
5	Адрес здания, сооружения, объекта незавершенного строительства	Пермский край, Бардымский р-н, Краснояр-1 с, 8 Марта ул, 41 вл
	Местоположение здания, сооружения, объекта незавершенного строительства	–
	Дополнительные сведения о местоположении	–
6	Иные сведения	–

Описание местоположения здания, сооружения, объекта незавершенного строительства на земельном участке

1. Сведения о характерных точках контура вид объекта недвижимости (здание, сооружение, объект незавершенного строительства)

Здание
кадастровый номер (обозначение) 59:13:0260104:90
Зона № МСК-59, зона 2

Номер конт	Номера харак	Существующие		Уточненные		Метод определения	Средняя квадра	Формулы, примененные для расчета
		Координаты, м	R, м	Координаты, м	R, м			

ура	терн ых точек конту ра	X	Y	X	Y	координ ат	тическ ая погре шност ь опреде ления коорди нат характ ерной точки (Mt), м	средней квадратическо й погрешности определения координат характерной точки (Mt), м		
1	2	3	4	5	6	7	8	9	10	11
59:13 :0260 104:9 0(1)	н470	–	–	–	39523 2.26	21921 20.33	–	Метод спутниковых геодезических измерений (определений)	0.10	$Mt=\sqrt{(0.07^2+0.07^2)}=0.10$
	н471	–	–	–	39522 4.83	21921 22.98	–	Метод спутниковых геодезических измерений (определений)	0.10	$Mt=\sqrt{(0.07^2+0.07^2)}=0.10$
	н472	–	–	–	39522 1.58	21921 13.90	–	Метод спутниковых геодезических измерений (определений)	0.10	$Mt=\sqrt{(0.07^2+0.07^2)}=0.10$
	н473	–	–	–	39522 9.03	21921 11.14	–	Метод спутниковых геодезических измерений (определений)	0.10	$Mt=\sqrt{(0.07^2+0.07^2)}=0.10$
	н470	–	–	–	39523 2.26	21921 20.33	–	Метод спутниковых геодезических измерений (определений)	0.10	$Mt=\sqrt{(0.07^2+0.07^2)}=0.10$

2. Характеристики здания, сооружения, объекта незавершенного строительства с кадастровым номером (обозначением) 59:13:0260104:90

№ п/п	Наименование характеристики	Значение характеристики
1	2	3
1	Вид объекта недвижимости	Здание
2	Ранее присвоенный государственный учетный номер здания, сооружения, объекта незавершенного строительства (кадастровый, инвентарный или условный номер)	Инвентарный номер 9-597, Инвентарный номер 9/597, Условный номер 59-08/3-000-008002-001
3	Кадастровый номер земельного участка (земельных участков), в границах которого (которых) расположено здание, сооружение, объект незавершенного строительства	59:13:0260104:112
4	Номер кадастрового квартала (кадастровых кварталов), в пределах которого (которых) расположено здание, сооружение, объект незавершенного строительства	59:13:0260104
5	Адрес здания, сооружения, объекта незавершенного строительства	Пермский край, Бардымский р-н, Краснояр-1 с, 8 Марта ул, 39 д

	Местоположение здания, сооружения, объекта незавершенного строительства	–
	Дополнительные сведения о местоположении	–
6	Иные сведения	ЗУ 59:13:0260104:20 снят с КУ.

Описание местоположения здания, сооружения, объекта незавершенного строительства на земельном участке

1. Сведения о характерных точках контура вид объекта недвижимости (здание, сооружение, объект незавершенного строительства)

Здание
кадастровый номер (обозначение) 59:13:0260104:89
Зона № МСК-59, зона 2

Номер контура	Номера характерных точек контура	Существующие			Уточненные			Метод определения координат	Средняя квадратическая погрешность определения координат характерной точки (Mt), м	Формулы, примененные для расчета средней квадратической погрешности определения координат характерной точки (Mt), м
		Координаты, м		R, м	Координаты, м		R, м			
		X	Y		X	Y				
1	2	3	4	5	6	7	8	9	10	11
59:13:0260104:89(1)	н474	–	–	–	39517 2.90	21921 06.49	–	Метод спутниковых геодезических измерений (определений)	0.10	$Mt = \sqrt{(0.07^2 + 0.07^2)} = 0.10$
	н475	–	–	–	39516 4.43	21921 09.34	–	Метод спутниковых геодезических измерений (определений)	0.10	$Mt = \sqrt{(0.07^2 + 0.07^2)} = 0.10$
	н476	–	–	–	39516 1.89	21921 01.81	–	Метод спутниковых геодезических измерений (определений)	0.10	$Mt = \sqrt{(0.07^2 + 0.07^2)} = 0.10$
	н477	–	–	–	39515 4.33	21921 04.37	–	Метод спутниковых геодезических измерений (определений)	0.10	$Mt = \sqrt{(0.07^2 + 0.07^2)} = 0.10$
	н478	–	–	–	39515 2.91	21921 00.15	–	Метод спутниковых геодезических измерений (определений)	0.10	$Mt = \sqrt{(0.07^2 + 0.07^2)} = 0.10$
	н479	–	–	–	39516 0.47	21920 97.59	–	Метод спутниковых геодезических измерений (определений)	0.10	$Mt = \sqrt{(0.07^2 + 0.07^2)} = 0.10$
	н480	–	–	–	39516 8.90	21920 94.76	–	Метод спутниковых геодезических измерений (определений)	0.10	$Mt = \sqrt{(0.07^2 + 0.07^2)} = 0.10$
	н481	–	–	–	39517 0.35	21920 98.91	–	Метод спутниковых геодезических измерений (определений)	0.10	$Mt = \sqrt{(0.07^2 + 0.07^2)} = 0.10$
	н482	–	–	–	39517 1.46	21920 98.54	–	Метод спутниковых геодезических измерений (определений)	0.10	$Mt = \sqrt{(0.07^2 + 0.07^2)} = 0.10$
	н483	–	–	–	39517 3.35	21921 04.16	–	Метод спутниковых геодезических измерений (определений)	0.10	$Mt = \sqrt{(0.07^2 + 0.07^2)} = 0.10$
н484	–	–	–	39517	21921	–	Метод спутниковых геодезических измерений	0.10	$Mt = \sqrt{(0.07^2 + 0.07^2)} = 0.10$	

					2.24	04.55		(определенный)		7 ²)=0.10
	н474	–	–	–	39517 2.90	21921 06.49	–	Метод спутниковых геодезических измерений (определенный)	0.10	$Mt=\sqrt{(0.07^2+0.07^2)}=0.10$
–	–	–	–	–	–	–	–	–	–	–
59:13:0260104:89(2)	н485	–	–	–	39517 2.90	21921 06.49	–	Метод спутниковых геодезических измерений (определенный)	0.10	$Mt=\sqrt{(0.07^2+0.07^2)}=0.10$
	н486	–	–	–	39516 4.43	21921 09.34	–	Метод спутниковых геодезических измерений (определенный)	0.10	$Mt=\sqrt{(0.07^2+0.07^2)}=0.10$
	н487	–	–	–	39516 1.89	21921 01.81	–	Метод спутниковых геодезических измерений (определенный)	0.10	$Mt=\sqrt{(0.07^2+0.07^2)}=0.10$
	н488	–	–	–	39516 0.47	21920 97.59	–	Метод спутниковых геодезических измерений (определенный)	0.10	$Mt=\sqrt{(0.07^2+0.07^2)}=0.10$
	н489	–	–	–	39516 1.80	21920 97.16	–	Метод спутниковых геодезических измерений (определенный)	0.10	$Mt=\sqrt{(0.07^2+0.07^2)}=0.10$
	н490	–	–	–	39516 8.90	21920 94.76	–	Метод спутниковых геодезических измерений (определенный)	0.10	$Mt=\sqrt{(0.07^2+0.07^2)}=0.10$
	н491	–	–	–	39517 0.35	21920 98.91	–	Метод спутниковых геодезических измерений (определенный)	0.10	$Mt=\sqrt{(0.07^2+0.07^2)}=0.10$
	н492	–	–	–	39517 1.46	21920 98.54	–	Метод спутниковых геодезических измерений (определенный)	0.10	$Mt=\sqrt{(0.07^2+0.07^2)}=0.10$
	н493	–	–	–	39517 3.35	21921 04.16	–	Метод спутниковых геодезических измерений (определенный)	0.10	$Mt=\sqrt{(0.07^2+0.07^2)}=0.10$
	н494	–	–	–	39517 2.24	21921 04.55	–	Метод спутниковых геодезических измерений (определенный)	0.10	$Mt=\sqrt{(0.07^2+0.07^2)}=0.10$
	н485	–	–	–	39517 2.90	21921 06.49	–	Метод спутниковых геодезических измерений (определенный)	0.10	$Mt=\sqrt{(0.07^2+0.07^2)}=0.10$

2. Характеристики здания, сооружения, объекта незавершенного строительства с кадастровым номером (обозначением) 59:13:0260104:89

№ п/п	Наименование характеристики	Значение характеристики
1	2	3
1	Вид объекта недвижимости	Здание
2	Ранее присвоенный государственный учетный номер здания, сооружения, объекта незавершенного строительства (кадастровый, инвентарный или условный номер)	Инвентарный номер 9-1057, Инвентарный номер 9/1057, Условный номер 59-27-12/501/2011-212
3	Кадастровый номер земельного участка (земельных участков), в границах которого (которых) расположено здание, сооружение, объект незавершенного строительства	59:13:0260104:73
4	Номер кадастрового квартала (кадастровых кварталов), в пределах которого (которых) расположено здание, сооружение, объект незавершенного строительства	59:13:0260104
5	Адрес здания, сооружения,	Пермский край, Бардымский р-н, Краснояр-1 с, 8 Марта

	объекта незавершенного строительства	ул, 35А д
	Местоположение здания, сооружения, объекта незавершенного строительства	–
	Дополнительные сведения о местоположении	–
6	Иные сведения	–

Описание местоположения здания, сооружения, объекта незавершенного строительства на земельном участке

1. Сведения о характерных точках контура вид объекта недвижимости (здание, сооружение, объект незавершенного строительства)

Здание

кадастровый номер (обозначение) 59:13:0260104:87

Зона № МСК-59, зона 2

Номер контура	Номера характерных точек контура	Существующие			Уточненные			Метод определения координат	Средняя квадратическая погрешность определения координат характерной точки (Mt), м	Формулы, примененные для расчета средней квадратической погрешности определения координат характерной точки (Mt), м
		Координаты, м		R, м	Координаты, м		R, м			
		X	Y		X	Y				
1	2	3	4	5	6	7	8	9	10	11
59:13:0260104:87(1)	н495	–	–	–	39515 3.70	21921 53.73	–	Метод спутниковых геодезических измерений (определений)	0.10	$Mt = \sqrt{(0.07^2 + 0.07^2)} = 0.10$
	н496	–	–	–	39514 8.58	21921 55.53	–	Метод спутниковых геодезических измерений (определений)	0.10	$Mt = \sqrt{(0.07^2 + 0.07^2)} = 0.10$
	н497	–	–	–	39514 5.64	21921 47.14	–	Метод спутниковых геодезических измерений (определений)	0.10	$Mt = \sqrt{(0.07^2 + 0.07^2)} = 0.10$
	н498	–	–	–	39515 0.78	21921 45.34	–	Метод спутниковых геодезических измерений (определений)	0.10	$Mt = \sqrt{(0.07^2 + 0.07^2)} = 0.10$
	н495	–	–	–	39515 3.70	21921 53.73	–	Метод спутниковых геодезических измерений (определений)	0.10	$Mt = \sqrt{(0.07^2 + 0.07^2)} = 0.10$

2. Характеристики здания, сооружения, объекта незавершенного строительства с кадастровым номером (обозначением) 59:13:0260104:87

№ п/п	Наименование характеристики	Значение характеристики
1	2	3
1	Вид объекта недвижимости	Здание
2	Ранее присвоенный государственный учетный номер здания, сооружения,	Инвентарный номер 9-795, Инвентарный номер 9/795, Условный номер 59-08/3-000-011931-001

	объекта незавершенного строительства (кадастровый, инвентарный или условный номер)	
3	Кадастровый номер земельного участка (земельных участков), в границах которого (которых) расположено здание, сооружение, объект незавершенного строительства	59:13:0260104:17
4	Номер кадастрового квартала (кадастровых кварталов), в пределах которого (которых) расположено здание, сооружение, объект незавершенного строительства	59:13:0260104
5	Адрес здания, сооружения, объекта незавершенного строительства	Пермский край, Бардымский р-н, Краснояр-1 с, 8 Марта ул, 33 вл
	Местоположение здания, сооружения, объекта незавершенного строительства	—
	Дополнительные сведения о местоположении	—
6	Иные сведения	—

Описание местоположения здания, сооружения, объекта незавершенного строительства на земельном участке

**1. Сведения о характерных точках контура
вид объекта недвижимости (здание, сооружение, объект незавершенного строительства)**

Здание

кадастровый номер (обозначение) 59:13:0260104:84

Зона № МСК-59, зона 2

Номер контура	Номера характерных точек контура	Существующие			Уточненные			Метод определения координат	Средняя квадратическая погрешность определения координат характерной точки (Mt), м	Формулы, примененные для расчета средней квадратической погрешности определения координат характерной точки (Mt), м
		Координаты, м		R, м	Координаты, м		R, м			
1	2	3	4		5	6		7	8	9
59:13:0260	н499	—	—	—	39512 1.67	21921 62.94	—	Метод спутниковых геодезических измерений (определений)	0.10	$Mt = \sqrt{(0.07^2 + 0.07^2)} = 0.10$

104:8 4(1)	н500	–	–	–	39511 4.66	21921 65.36	–	Метод спутниковых геодезических измерений (определений)	0.10	$Mt=\sqrt{(0.07^2+0.07^2)}=0.10$
	н501	–	–	–	39511 0.34	21921 53.61	–	Метод спутниковых геодезических измерений (определений)	0.10	$Mt=\sqrt{(0.07^2+0.07^2)}=0.10$
	н502	–	–	–	39511 2.48	21921 52.90	–	Метод спутниковых геодезических измерений (определений)	0.10	$Mt=\sqrt{(0.07^2+0.07^2)}=0.10$
	н503	–	–	–	39511 3.73	21921 56.33	–	Метод спутниковых геодезических измерений (определений)	0.10	$Mt=\sqrt{(0.07^2+0.07^2)}=0.10$
	н504	–	–	–	39511 8.58	21921 54.51	–	Метод спутниковых геодезических измерений (определений)	0.10	$Mt=\sqrt{(0.07^2+0.07^2)}=0.10$
	н499	–	–	–	39512 1.67	21921 62.94	–	Метод спутниковых геодезических измерений (определений)	0.10	$Mt=\sqrt{(0.07^2+0.07^2)}=0.10$

2. Характеристики здания, сооружения, объекта незавершенного строительства с кадастровым номером (обозначением) 59:13:0260104:84

№ п/п	Наименование характеристики	Значение характеристики
1	2	3
1	Вид объекта недвижимости	Здание
2	Ранее присвоенный государственный учетный номер здания, сооружения, объекта незавершенного строительства (кадастровый, инвентарный или условный номер)	Инвентарный номер 9-41, Инвентарный номер 9/41, Условный номер 59-08/3-000-011821-001
3	Кадастровый номер земельного участка (земельных участков), в границах которого (которых) расположено здание, сооружение, объект незавершенного строительства	59:13:0260104:15
4	Номер кадастрового квартала (кадастровых кварталов), в пределах которого (которых) расположено здание, сооружение, объект незавершенного строительства	59:13:0260104
5	Адрес здания, сооружения, объекта незавершенного строительства	Пермский край, Бардымский р-н, Краснояр-1 с, 8 Марта ул, 29 вл
	Местоположение здания, сооружения, объекта незавершенного строительства	–
	Дополнительные сведения о местоположении	–
6	Иные сведения	–

Описание местоположения здания, сооружения, объекта незавершенного строительства на земельном участке

**1. Сведения о характерных точках контура
вид объекта недвижимости (здание, сооружение, объект незавершенного строительства)
Здание**

кадастровый номер (обозначение) 59:13:0260104:83

Зона № МСК-59, зона 2

Номер контура	Номера характерных точек контура	Существующие			Уточненные			Метод определения координат	Средняя квадратическая погрешность определения координат характерной точки (Mt), м	Формулы, примененные для расчета средней квадратической погрешности определения координат характерной точки (Mt), м
		Координаты, м		R, м	Координаты, м		R, м			
		X	Y		X	Y				
1	2	3	4	5	6	7	8	9	10	11
59:13:0260104:83(1)	h505	—	—	—	39510 5.01	21921 68.79	—	Метод спутниковых геодезических измерений (определений)	0.10	$Mt = \sqrt{(0.07^2 + 0.07^2)} = 0.10$
	h506	—	—	—	39509 6.37	21921 71.72	—	Метод спутниковых геодезических измерений (определений)	0.10	$Mt = \sqrt{(0.07^2 + 0.07^2)} = 0.10$
	h507	—	—	—	39509 4.76	21921 66.54	—	Метод спутниковых геодезических измерений (определений)	0.10	$Mt = \sqrt{(0.07^2 + 0.07^2)} = 0.10$
	h508	—	—	—	39510 3.27	21921 63.66	—	Метод спутниковых геодезических измерений (определений)	0.10	$Mt = \sqrt{(0.07^2 + 0.07^2)} = 0.10$
	h505	—	—	—	39510 5.01	21921 68.79	—	Метод спутниковых геодезических измерений (определений)	0.10	$Mt = \sqrt{(0.07^2 + 0.07^2)} = 0.10$

2. Характеристики здания, сооружения, объекта незавершенного строительства с кадастровым номером (обозначением) 59:13:0260104:83

№ п/п	Наименование характеристики	Значение характеристики
1	2	3
1	Вид объекта недвижимости	Здание
2	Ранее присвоенный государственный учетный номер здания, сооружения, объекта незавершенного строительства (кадастровый, инвентарный или условный номер)	Инвентарный номер 9/869, Инвентарный номер 9-869_1, Условный номер 59-59-12/044/2009-150
3	Кадастровый номер земельного участка (земельных участков), в границах которого (которых) расположено здание, сооружение, объект незавершенного строительства	59:13:0260104:14
4	Номер кадастрового квартала (кадастровых кварталов), в пределах которого (которых) расположено здание,	59:13:0260104

	сооружение, объект незавершенного строительства	
5	Адрес здания, сооружения, объекта незавершенного строительства	Пермский край, Бардымский р-н, Краснояр-1 с, 8 Марта ул, 27 вл
	Местоположение здания, сооружения, объекта незавершенного строительства	—
	Дополнительные сведения о местоположении	—
6	Иные сведения	—

Описание местоположения здания, сооружения, объекта незавершенного строительства на земельном участке

1. Сведения о характерных точках контура вид объекта недвижимости (здание, сооружение, объект незавершенного строительства)

Здание
кадастровый номер (обозначение) 59:13:0260104:82
Зона № МСК-59, зона 2

Номер контура	Номер характерных точек контура	Существующие			Уточненные			Метод определения координат	Средняя квадратическая погрешность определения координат характерной точки (Mt), м	Формулы, примененные для расчета средней квадратической погрешности определения координат характерной точки (Mt), м
		Координаты, м		R, м	Координаты, м		R, м			
		X	Y		X	Y				
1	2	3	4	5	6	7	8	9	10	11
59:13:0260104:82(1)	h509	—	—	—	39507 4.54	21921 80.01	—	Метод спутниковых геодезических измерений (определен)	0.10	$Mt = \sqrt{(0.07^2 + 0.07^2)} = 0.10$
	h510	—	—	—	39506 9.52	21921 81.46	—	Метод спутниковых геодезических измерений (определен)	0.10	$Mt = \sqrt{(0.07^2 + 0.07^2)} = 0.10$
	h511	—	—	—	39506 7.13	21921 73.31	—	Метод спутниковых геодезических измерений (определен)	0.10	$Mt = \sqrt{(0.07^2 + 0.07^2)} = 0.10$
	h512	—	—	—	39507 2.10	21921 71.86	—	Метод спутниковых геодезических измерений (определен)	0.10	$Mt = \sqrt{(0.07^2 + 0.07^2)} = 0.10$
	h509	—	—	—	39507 4.54	21921 80.01	—	Метод спутниковых геодезических измерений (определен)	0.10	$Mt = \sqrt{(0.07^2 + 0.07^2)} = 0.10$

2. Характеристики здания, сооружения, объекта незавершенного строительства с кадастровым номером (обозначением) 59:13:0260104:82

№ п/п	Наименование характеристики	Значение характеристики
1	2	3
1	Вид объекта недвижимости	Здание

1	2	3	4	5	6	7	8	9	10	11
59:13:0260104:81(1)	н513	–	–	–	39505 9.78	21921 85.17	–	Метод спутниковых геодезических измерений (определений)	0.10	$Mt=\sqrt{(0.07^2+0.07^2)}=0.10$
	н514	–	–	–	39505 4.53	21921 86.81	–	Метод спутниковых геодезических измерений (определений)	0.10	$Mt=\sqrt{(0.07^2+0.07^2)}=0.10$
	н515	–	–	–	39505 1.94	21921 78.45	–	Метод спутниковых геодезических измерений (определений)	0.10	$Mt=\sqrt{(0.07^2+0.07^2)}=0.10$
	н516	–	–	–	39505 7.19	21921 76.81	–	Метод спутниковых геодезических измерений (определений)	0.10	$Mt=\sqrt{(0.07^2+0.07^2)}=0.10$
	н513	–	–	–	39505 9.78	21921 85.17	–	Метод спутниковых геодезических измерений (определений)	0.10	$Mt=\sqrt{(0.07^2+0.07^2)}=0.10$

2. Характеристики здания, сооружения, объекта незавершенного строительства с кадастровым номером (обозначением) 59:13:0260104:81

№ п/п	Наименование характеристики	Значение характеристики
1	2	3
1	Вид объекта недвижимости	Здание
2	Ранее присвоенный государственный учетный номер здания, сооружения, объекта незавершенного строительства (кадастровый, инвентарный или условный номер)	Инвентарный номер 9-162
3	Кадастровый номер земельного участка (земельных участков), в границах которого (которых) расположено здание, сооружение, объект незавершенного строительства	59:13:0260104:12
4	Номер кадастрового квартала (кадастровых кварталов), в пределах которого (которых) расположено здание, сооружение, объект незавершенного строительства	59:13:0260104
5	Адрес здания, сооружения, объекта незавершенного строительства	Пермский край, Бардымский р-н, Краснояр-1 с, 8 Марта ул, 23 вл
	Местоположение здания, сооружения, объекта незавершенного строительства	–
	Дополнительные сведения о местоположении	–
6	Иные сведения	–

Описание местоположения здания, сооружения, объекта незавершенного строительства на земельном участке

1. Сведения о характерных точках контура вид объекта недвижимости (здание, сооружение, объект незавершенного строительства)
Здание
кадастровый номер (обозначение) 59:13:0260104:80

Зона № МСК-59, зона 2

Номер контура	Номера характерных точек контура	Существующие			Уточненные			Метод определения координат	Средняя квадратическая погрешность определения координат характерной точки (Mt), м	Формулы, примененные для расчета средней квадратической погрешности определения координат характерной точки (Mt), м
		Координаты, м		R, м	Координаты, м		R, м			
		X	Y		X	Y				
1	2	3	4	5	6	7	8	9	10	11
59:13:0260104:80(1)	н517	–	–	–	39504 5.85	21921 89.76	–	Метод спутниковых геодезических измерений (определений)	0.10	$Mt = \sqrt{(0.07^2 + 0.07^2)} = 0.10$
	н518	–	–	–	39503 9.15	21921 91.81	–	Метод спутниковых геодезических измерений (определений)	0.10	$Mt = \sqrt{(0.07^2 + 0.07^2)} = 0.10$
	н519	–	–	–	39503 7.49	21921 86.35	–	Метод спутниковых геодезических измерений (определений)	0.10	$Mt = \sqrt{(0.07^2 + 0.07^2)} = 0.10$
	н520	–	–	–	39504 4.18	21921 84.32	–	Метод спутниковых геодезических измерений (определений)	0.10	$Mt = \sqrt{(0.07^2 + 0.07^2)} = 0.10$
	н517	–	–	–	39504 5.85	21921 89.76	–	Метод спутниковых геодезических измерений (определений)	0.10	$Mt = \sqrt{(0.07^2 + 0.07^2)} = 0.10$

2. Характеристики здания, сооружения, объекта незавершенного строительства с кадастровым номером (обозначением) 59:13:0260104:80

№ п/п	Наименование характеристики	Значение характеристики
1	2	3
1	Вид объекта недвижимости	Здание
2	Ранее присвоенный государственный учетный номер здания, сооружения, объекта незавершенного строительства (кадастровый, инвентарный или условный номер)	Инвентарный номер 1638
3	Кадастровый номер земельного участка (земельных участков), в границах которого (которых) расположено здание, сооружение, объект незавершенного строительства	59:13:0260104:74
4	Номер кадастрового квартала (кадастровых кварталов), в пределах которого (которых) расположено здание, сооружение, объект	59:13:0260104

	незавершенного строительства	
5	Адрес здания, сооружения, объекта незавершенного строительства	Пермский край, Бардымский р-н, Краснояр-1 с, 8 Марта ул, 21 вл
	Местоположение здания, сооружения, объекта незавершенного строительства	—
	Дополнительные сведения о местоположении	—
6	Иные сведения	—

Описание местоположения здания, сооружения, объекта незавершенного строительства на земельном участке

**1. Сведения о характерных точках контура
вид объекта недвижимости (здание, сооружение, объект незавершенного строительства)
Здание
кадастровый номер (обозначение) 59:13:0260104:79
Зона № МСК-59, зона 2**

Номер контура	Номера характерных точек контура	Существующие			Уточненные			Метод определения координат	Средняя квадратическая погрешность определения координат характерной точки (Mt), м	Формулы, примененные для расчета средней квадратической погрешности определения координат характерной точки (Mt), м
		Координаты, м		R, м	Координаты, м		R, м			
		X	Y		X	Y				
1	2	3	4	5	6	7	8	9	10	11
59:13:0260104:79(1)	h521	—	—	—	395017.35	2192199.57	—	Метод спутниковых геодезических измерений (определений)	0.10	$Mt = \sqrt{(0.07^2 + 0.07^2)} = 0.10$
	h522	—	—	—	395012.30	2192201.46	—	Метод спутниковых геодезических измерений (определений)	0.10	$Mt = \sqrt{(0.07^2 + 0.07^2)} = 0.10$
	h523	—	—	—	395010.48	2192196.60	—	Метод спутниковых геодезических измерений (определений)	0.10	$Mt = \sqrt{(0.07^2 + 0.07^2)} = 0.10$
	h524	—	—	—	395015.53	2192194.71	—	Метод спутниковых геодезических измерений (определений)	0.10	$Mt = \sqrt{(0.07^2 + 0.07^2)} = 0.10$
	h521	—	—	—	395017.35	2192199.57	—	Метод спутниковых геодезических измерений (определений)	0.10	$Mt = \sqrt{(0.07^2 + 0.07^2)} = 0.10$

2. Характеристики здания, сооружения, объекта незавершенного строительства с кадастровым номером (обозначением) 59:13:0260104:79

№ п/п	Наименование характеристики	Значение характеристики
1	2	3
1	Вид объекта недвижимости	Здание
2	Ранее присвоенный	Инвентарный номер 9-1004, Условный номер 59-08/3-

59:13:0260104:78(1)	h525	–	–	–	39499 0.95	21922 09.40	–	Метод спутниковых геодезических измерений (определений)	0.10	$Mt=\sqrt{(0.07^2+0.07^2)}=0.10$
	h526	–	–	–	39498 4.67	21922 11.64	–	Метод спутниковых геодезических измерений (определений)	0.10	$Mt=\sqrt{(0.07^2+0.07^2)}=0.10$
	h527	–	–	–	39498 0.58	21922 00.51	–	Метод спутниковых геодезических измерений (определений)	0.10	$Mt=\sqrt{(0.07^2+0.07^2)}=0.10$
	h528	–	–	–	39498 6.85	21921 98.25	–	Метод спутниковых геодезических измерений (определений)	0.10	$Mt=\sqrt{(0.07^2+0.07^2)}=0.10$
	h525	–	–	–	39499 0.95	21922 09.40	–	Метод спутниковых геодезических измерений (определений)	0.10	$Mt=\sqrt{(0.07^2+0.07^2)}=0.10$
–	–	–	–	–	–	–	–	–	–	–
59:13:0260104:78(2)	h529	–	–	–	39498 7.75	21922 01.30	–	Метод спутниковых геодезических измерений (определений)	0.10	$Mt=\sqrt{(0.07^2+0.07^2)}=0.10$
	h530	–	–	–	39498 1.83	21922 03.46	–	Метод спутниковых геодезических измерений (определений)	0.10	$Mt=\sqrt{(0.07^2+0.07^2)}=0.10$
	h531	–	–	–	39498 0.83	21922 00.77	–	Метод спутниковых геодезических измерений (определений)	0.10	$Mt=\sqrt{(0.07^2+0.07^2)}=0.10$
	h532	–	–	–	39498 6.75	21921 98.58	–	Метод спутниковых геодезических измерений (определений)	0.10	$Mt=\sqrt{(0.07^2+0.07^2)}=0.10$
	h529	–	–	–	39498 7.75	21922 01.30	–	Метод спутниковых геодезических измерений (определений)	0.10	$Mt=\sqrt{(0.07^2+0.07^2)}=0.10$

2. Характеристики здания, сооружения, объекта незавершенного строительства с кадастровым номером (обозначением) 59:13:0260104:78

№ п/п	Наименование характеристики	Значение характеристики
1	2	3
1	Вид объекта недвижимости	Здание
2	Ранее присвоенный государственный учетный номер здания, сооружения, объекта незавершенного строительства (кадастровый, инвентарный или условный номер)	Инвентарный номер 9-484, Инвентарный номер 9/484, Условный номер 59-59-12/005/2011-182
3	Кадастровый номер земельного участка (земельных участков), в границах которого (которых) расположено здание, сооружение, объект незавершенного строительства	59:13:0260104:9
4	Номер кадастрового квартала (кадастровых кварталов), в пределах которого (которых) расположено здание, сооружение, объект незавершенного строительства	59:13:0260104
5	Адрес здания, сооружения, объекта незавершенного строительства	Пермский край, Бардымский р-н, Краснояр-1 с, 8 Марта ул, 17 вл
	Местоположение здания, сооружения, объекта незавершенного строительства	–

	Дополнительные сведения о местоположении	–
6	Иные сведения	–

Описание местоположения здания, сооружения, объекта незавершенного строительства на земельном участке

**1. Сведения о характерных точках контура
вид объекта недвижимости (здание, сооружение, объект незавершенного строительства)**

Здание

кадастровый номер (обозначение) 59:13:0260104:77

Зона № МСК-59, зона 2

Номер контура	Номера характерных точек контура	Существующие			Уточненные			Метод определения координат	Средняя квадратическая погрешность определения координат характерной точки (Mt), м	Формулы, примененные для расчета средней квадратической погрешности определения координат характерной точки (Mt), м
		Координаты, м		R, м	Координаты, м		R, м			
		X	Y		X	Y				
1	2	3	4	5	6	7	8	9	10	11
59:13:0260104:77(1)	h533	–	–	–	39495 2.50	21922 24.28	–	Метод спутниковых геодезических измерений (определен)	0.10	$Mt=\sqrt{(0.07^2+0.07^2)}=0.10$
	h534	–	–	–	39494 6.34	21922 26.26	–	Метод спутниковых геодезических измерений (определен)	0.10	$Mt=\sqrt{(0.07^2+0.07^2)}=0.10$
	h535	–	–	–	39494 4.23	21922 19.61	–	Метод спутниковых геодезических измерений (определен)	0.10	$Mt=\sqrt{(0.07^2+0.07^2)}=0.10$
	h536	–	–	–	39495 0.38	21922 17.58	–	Метод спутниковых геодезических измерений (определен)	0.10	$Mt=\sqrt{(0.07^2+0.07^2)}=0.10$
	h533	–	–	–	39495 2.50	21922 24.28	–	Метод спутниковых геодезических измерений (определен)	0.10	$Mt=\sqrt{(0.07^2+0.07^2)}=0.10$

2. Характеристики здания, сооружения, объекта незавершенного строительства с кадастровым номером (обозначением) 59:13:0260104:77

№ п/п	Наименование характеристики	Значение характеристики
1	2	3
1	Вид объекта недвижимости	Здание
2	Ранее присвоенный государственный учетный номер здания, сооружения, объекта незавершенного строительства (кадастровый, инвентарный или условный номер)	Инвентарный номер 9-775, Инвентарный номер 9/775, Условный номер 59-08/3-000-011678-001
3	Кадастровый номер земельного	59:13:0260104:7

	участка (земельных участков), в границах которого (которых) расположено здание, сооружение, объект незавершенного строительства	
4	Номер кадастрового квартала (кадастровых кварталов), в пределах которого (которых) расположено здание, сооружение, объект незавершенного строительства	59:13:0260104
5	Адрес здания, сооружения, объекта незавершенного строительства	Пермский край, Бардымский р-н, Краснояр-1 с, 8 Марта ул, 13 вл
	Местоположение здания, сооружения, объекта незавершенного строительства	–
	Дополнительные сведения о местоположении	–
6	Иные сведения	–

Описание местоположения здания, сооружения, объекта незавершенного строительства на земельном участке

1. Сведения о характерных точках контура вид объекта недвижимости (здание, сооружение, объект незавершенного строительства)

Здание
кадастровый номер (обозначение) 59:13:0260104:76
Зона № МСК-59, зона 2

Номер контура	Номера характерных точек контура	Существующие			Уточненные			Метод определения координат	Средняя квадратическая погрешность определения координат характерной точки (Mt), м	Формулы, примененные для расчета средней квадратической погрешности определения координат характерной точки (Mt), м
		Координаты, м		R, м	Координаты, м		R, м			
		X	Y		X	Y				
1	2	3	4	5	6	7	8	9	10	11
59:13:0260104:76(1)	н537	–	–	–	39492 1.93	21922 34.70	–	Метод спутниковых геодезических измерений (определений)	0.10	$Mt = \sqrt{(0.07^2 + 0.07^2)} = 0.10$
	н538	–	–	–	39491 7.08	21922 36.03	–	Метод спутниковых геодезических измерений (определений)	0.10	$Mt = \sqrt{(0.07^2 + 0.07^2)} = 0.10$
	н539	–	–	–	39491 5.39	21922 30.04	–	Метод спутниковых геодезических измерений (определений)	0.10	$Mt = \sqrt{(0.07^2 + 0.07^2)} = 0.10$
	н540	–	–	–	39492	21922	–	Метод спутниковых геодезических измерений	0.10	$Mt = \sqrt{(0.07^2 + 0.07^2)} = 0.10$

	ра								ь опреде ления коорди нат характ ерной точки (Mt), м	координат характерной точки (Mt), м
1	2	3	4	5	6	7	8	9	10	11
59:13 :0260 104:9 5(1)	н541	–	–	–	39489 6.63	21922 36.77	–	Метод спутниковых геодезических измерений (определенный)	0.10	$Mt=\sqrt{(0.07^2+0.07^2)}=0.10$
	н542	–	–	–	39489 8.37	21922 42.62	–	Метод спутниковых геодезических измерений (определенный)	0.10	$Mt=\sqrt{(0.07^2+0.07^2)}=0.10$
	н543	–	–	–	39489 1.98	21922 44.62	–	Метод спутниковых геодезических измерений (определенный)	0.10	$Mt=\sqrt{(0.07^2+0.07^2)}=0.10$
	н544	–	–	–	39489 0.21	21922 38.68	–	Метод спутниковых геодезических измерений (определенный)	0.10	$Mt=\sqrt{(0.07^2+0.07^2)}=0.10$
	н541	–	–	–	39489 6.63	21922 36.77	–	Метод спутниковых геодезических измерений (определенный)	0.10	$Mt=\sqrt{(0.07^2+0.07^2)}=0.10$

2. Характеристики здания, сооружения, объекта незавершенного строительства с кадастровым номером (обозначением) 59:13:0260104:95

№ п/п	Наименование характеристики	Значение характеристики
1	2	3
1	Вид объекта недвижимости	Здание
2	Ранее присвоенный государственный учетный номер здания, сооружения, объекта незавершенного строительства (кадастровый, инвентарный или условный номер)	Инвентарный номер 9-134, Условный номер 59-59-12/037/2009-129
3	Кадастровый номер земельного участка (земельных участков), в границах которого (которых) расположено здание, сооружение, объект незавершенного строительства	59:13:0260104:5
4	Номер кадастрового квартала (кадастровых кварталов), в пределах которого (которых) расположено здание, сооружение, объект незавершенного строительства	59:13:0260104
5	Адрес здания, сооружения, объекта незавершенного строительства	Пермский край, Бардымский р-н, Краснояр-І с, 8 Марта ул, 9 вл
	Местоположение здания, сооружения, объекта незавершенного строительства	–
	Дополнительные сведения о	–

	местоположении									
6	Иные сведения	–								
Описание местоположения здания, сооружения, объекта незавершенного строительства на земельном участке										
1. Сведения о характерных точках контура вид объекта недвижимости (здание, сооружение, объект незавершенного строительства) Здание кадастровый номер (обозначение) 59:13:0260104:94 Зона № МСК-59, зона 2										
Номер контура	Номера характерных точек контура	Существующие			Уточненные			Метод определения координат	Средняя квадратическая погрешность определения координат характерной точки (Mt), м	Формулы, примененные для расчета средней квадратической погрешности определения координат характерной точки (Mt), м
		Координаты, м		R, м	Координаты, м		R, м			
1	2	3	4		5	6		7	8	9
59:13:0260104:94(1)	н545	–	–	–	39486 5.13	21922 42.48	–	Метод спутниковых геодезических измерений (определений)	0.10	$Mt = \sqrt{(0.07^2 + 0.07^2)} = 0.10$
	н546	–	–	–	39485 8.40	21922 44.95	–	Метод спутниковых геодезических измерений (определений)	0.10	$Mt = \sqrt{(0.07^2 + 0.07^2)} = 0.10$
	н547	–	–	–	39485 4.82	21922 35.66	–	Метод спутниковых геодезических измерений (определений)	0.10	$Mt = \sqrt{(0.07^2 + 0.07^2)} = 0.10$
	н548	–	–	–	39486 1.72	21922 33.15	–	Метод спутниковых геодезических измерений (определений)	0.10	$Mt = \sqrt{(0.07^2 + 0.07^2)} = 0.10$
	н545	–	–	–	39486 5.13	21922 42.48	–	Метод спутниковых геодезических измерений (определений)	0.10	$Mt = \sqrt{(0.07^2 + 0.07^2)} = 0.10$
2. Характеристики здания, сооружения, объекта незавершенного строительства с кадастровым номером (обозначением) 59:13:0260104:94										
№ п/п	Наименование характеристики		Значение характеристики							
1	2		3							
1	Вид объекта недвижимости		Здание							
2	Ранее присвоенный государственный учетный номер здания, сооружения, объекта незавершенного строительства (кадастровый, инвентарный или условный номер)		Инвентарный номер 9-1013							
3	Кадастровый номер земельного участка (земельных участков), в		59:13:0260104:235							

	границах которого (которых) расположено здание, сооружение, объект незавершенного строительства	
4	Номер кадастрового квартала (кадастровых кварталов), в пределах которого (которых) расположено здание, сооружение, объект незавершенного строительства	59:13:0260104
5	Адрес здания, сооружения, объекта незавершенного строительства	Пермский край, Бардымский р-н, Краснояр-1 с, 8 Марта ул, 5 вл
	Местоположение здания, сооружения, объекта незавершенного строительства	–
	Дополнительные сведения о местоположении	–
6	Иные сведения	ЗУ 59:13:0260104:3 снят с КУ 11.12.2020

Описание местоположения здания, сооружения, объекта незавершенного строительства на земельном участке

1. Сведения о характерных точках контура вид объекта недвижимости (здание, сооружение, объект незавершенного строительства)

Здание
кадастровый номер (обозначение) 59:13:0260104:85
Зона № МСК-59, зона 2

Номер контура	Номера характерных точек контура	Существующие			Уточненные			Метод определения координат	Средняя квадратическая погрешность определения координат характерной точки (Mt), м	Формулы, примененные для расчета средней квадратической погрешности определения координат характерной точки (Mt), м
		Координаты, м		R, м	Координаты, м		R, м			
1	2	3	4		5	6		7	8	9
59:13:0260104:85(1)	н549	–	–	–	39483 6.89	21922 63.35	–	Метод спутниковых геодезических измерений (определений)	0.10	$Mt = \sqrt{(0.07^2 + 0.07^2)} = 0.10$
	н550	–	–	–	39483 1.25	21922 65.12	–	Метод спутниковых геодезических измерений (определений)	0.10	$Mt = \sqrt{(0.07^2 + 0.07^2)} = 0.10$
	н551	–	–	–	39482 8.49	21922 56.46	–	Метод спутниковых геодезических измерений (определений)	0.10	$Mt = \sqrt{(0.07^2 + 0.07^2)} = 0.10$
	н552	–	–	–	39483 4.13	21922 54.67	–	Метод спутниковых геодезических измерений (определений)	0.10	$Mt = \sqrt{(0.07^2 + 0.07^2)} = 0.10$

1	2	3	4	5	6	7	8	9	определения координат характерной точки (Mt), м	10	характерной точки (Mt), м
59:13:0260104:98(1)	н553	–	–	–	39483 7.61	21921 48.94	–	Метод спутниковых геодезических измерений (определений)	0.10	$Mt=\sqrt{(0.07^2+0.07^2)}=0.10$	
	н554	–	–	–	39483 2.54	21921 50.97	–	Метод спутниковых геодезических измерений (определений)	0.10	$Mt=\sqrt{(0.07^2+0.07^2)}=0.10$	
	н555	–	–	–	39482 9.43	21921 43.20	–	Метод спутниковых геодезических измерений (определений)	0.10	$Mt=\sqrt{(0.07^2+0.07^2)}=0.10$	
	н556	–	–	–	39483 4.49	21921 41.18	–	Метод спутниковых геодезических измерений (определений)	0.10	$Mt=\sqrt{(0.07^2+0.07^2)}=0.10$	
	н553	–	–	–	39483 7.61	21921 48.94	–	Метод спутниковых геодезических измерений (определений)	0.10	$Mt=\sqrt{(0.07^2+0.07^2)}=0.10$	
–	–	–	–	–	–	–	–	–	–	–	
59:13:0260104:98(2)	н557	–	–	–	39483 7.61	21921 48.94	–	Метод спутниковых геодезических измерений (определений)	0.10	$Mt=\sqrt{(0.07^2+0.07^2)}=0.10$	
	н558	–	–	–	39483 2.54	21921 50.97	–	Метод спутниковых геодезических измерений (определений)	0.10	$Mt=\sqrt{(0.07^2+0.07^2)}=0.10$	
	н559	–	–	–	39482 9.43	21921 43.20	–	Метод спутниковых геодезических измерений (определений)	0.10	$Mt=\sqrt{(0.07^2+0.07^2)}=0.10$	
	н560	–	–	–	39483 4.49	21921 41.18	–	Метод спутниковых геодезических измерений (определений)	0.10	$Mt=\sqrt{(0.07^2+0.07^2)}=0.10$	
	н557	–	–	–	39483 7.61	21921 48.94	–	Метод спутниковых геодезических измерений (определений)	0.10	$Mt=\sqrt{(0.07^2+0.07^2)}=0.10$	

2. Характеристики здания, сооружения, объекта незавершенного строительства с кадастровым номером (обозначением) 59:13:0260104:98

№ п/п	Наименование характеристики	Значение характеристики
1	2	3
1	Вид объекта недвижимости	Здание
2	Ранее присвоенный государственный учетный номер здания, сооружения, объекта незавершенного строительства (кадастровый, инвентарный или условный номер)	Инвентарный номер 9-929, Инвентарный номер 9/929, Условный номер 59-59-12/034/2010-107
3	Кадастровый номер земельного участка (земельных участков), в границах которого (которых) расположено здание, сооружение, объект незавершенного строительства	59:13:0260104:43
4	Номер кадастрового квартала (кадастровых кварталов), в пределах которого (которых)	59:13:0260104

	расположено здание, сооружение, объект незавершенного строительства	
5	Адрес здания, сооружения, объекта незавершенного строительства	Пермский край, Бардымский р-н, Краснояр-1 с, Мирная ул, 27 д
	Местоположение здания, сооружения, объекта незавершенного строительства	—
	Дополнительные сведения о местоположении	—
6	Иные сведения	—

Описание местоположения здания, сооружения, объекта незавершенного строительства на земельном участке

1. Сведения о характерных точках контура вид объекта недвижимости (здание, сооружение, объект незавершенного строительства)

Здание

кадастровый номер (обозначение) 59:13:0260104:97

Зона № МСК-59, зона 2

Номер контура	Номера характерных точек контура	Существующие			Уточненные			Метод определения координат	Средняя квадратическая погрешность определения координат характерной точки (Mt), м	Формулы, примененные для расчета средней квадратической погрешности определения координат характерной точки (Mt), м
		Координаты, м		R, м	Координаты, м		R, м			
1	2	3	4		5	6		7	8	9
59:13:0260104:97(1)	н561	—	—	—	39491 5.35	21920 93.06	—	Метод спутниковых геодезических измерений (определений)	0.10	$Mt = \sqrt{(0.07^2 + 0.07^2)} = 0.10$
	н562	—	—	—	39492 0.20	21921 05.03	—	Метод спутниковых геодезических измерений (определений)	0.10	$Mt = \sqrt{(0.07^2 + 0.07^2)} = 0.10$
	н563	—	—	—	39491 7.62	21921 06.07	—	Метод спутниковых геодезических измерений (определений)	0.10	$Mt = \sqrt{(0.07^2 + 0.07^2)} = 0.10$
	н564	—	—	—	39491 6.64	21921 03.68	—	Метод спутниковых геодезических измерений (определений)	0.10	$Mt = \sqrt{(0.07^2 + 0.07^2)} = 0.10$
	н565	—	—	—	39491 0.49	21921 06.16	—	Метод спутниковых геодезических измерений (определений)	0.10	$Mt = \sqrt{(0.07^2 + 0.07^2)} = 0.10$
	н566	—	—	—	39490 5.84	21920 94.72	—	Метод спутниковых геодезических измерений (определений)	0.10	$Mt = \sqrt{(0.07^2 + 0.07^2)} = 0.10$
	н567	—	—	—	39490 9.87	21920 93.08	—	Метод спутниковых геодезических измерений (определений)	0.10	$Mt = \sqrt{(0.07^2 + 0.07^2)} = 0.10$
	н568	—	—	—	39491	21920	—	Метод спутниковых геодезических измерений	0.10	$Mt = \sqrt{(0.07^2 + 0.07^2)} = 0.10$

	ра								ь опреде ления коорди нат характ ерной точки (Mt), м	координат характерной точки (Mt), м
1	2	3	4	5	6	7	8	9	10	11
59:13 :0260 104:9 6(1)	н569	–	–	–	39504 1.12	21920 49.15	–	Метод спутниковых геодезических измерений (определенный)	0.10	$Mt=\sqrt{(0.07^2+0.07^2)}=0.10$
	н570	–	–	–	39503 5.36	21920 51.43	–	Метод спутниковых геодезических измерений (определенный)	0.10	$Mt=\sqrt{(0.07^2+0.07^2)}=0.10$
	н571	–	–	–	39503 1.87	21920 42.82	–	Метод спутниковых геодезических измерений (определенный)	0.10	$Mt=\sqrt{(0.07^2+0.07^2)}=0.10$
	н572	–	–	–	39503 7.63	21920 40.49	–	Метод спутниковых геодезических измерений (определенный)	0.10	$Mt=\sqrt{(0.07^2+0.07^2)}=0.10$
	н569	–	–	–	39504 1.12	21920 49.15	–	Метод спутниковых геодезических измерений (определенный)	0.10	$Mt=\sqrt{(0.07^2+0.07^2)}=0.10$
–	–	–	–	–	–	–	–	–	–	–
59:13 :0260 104:9 6(2)	н573	–	–	–	39504 1.12	21920 49.15	–	Метод спутниковых геодезических измерений (определенный)	0.10	$Mt=\sqrt{(0.07^2+0.07^2)}=0.10$
	н574	–	–	–	39503 5.36	21920 51.43	–	Метод спутниковых геодезических измерений (определенный)	0.10	$Mt=\sqrt{(0.07^2+0.07^2)}=0.10$
	н575	–	–	–	39503 1.87	21920 42.82	–	Метод спутниковых геодезических измерений (определенный)	0.10	$Mt=\sqrt{(0.07^2+0.07^2)}=0.10$
	н576	–	–	–	39503 7.63	21920 40.49	–	Метод спутниковых геодезических измерений (определенный)	0.10	$Mt=\sqrt{(0.07^2+0.07^2)}=0.10$
	н573	–	–	–	39504 1.12	21920 49.15	–	Метод спутниковых геодезических измерений (определенный)	0.10	$Mt=\sqrt{(0.07^2+0.07^2)}=0.10$

2. Характеристики здания, сооружения, объекта незавершенного строительства с кадастровым номером (обозначением) 59:13:0260104:96

№ п/п	Наименование характеристики	Значение характеристики
1	2	3
1	Вид объекта недвижимости	Здание
2	Ранее присвоенный государственный учетный номер здания, сооружения, объекта незавершенного строительства (кадастровый, инвентарный или условный номер)	Инвентарный номер 9-712, Инвентарный номер 9/712, Условный номер 59-59-12/015/2008-021
3	Кадастровый номер земельного участка (земельных участков), в границах которого (которых) расположено здание, сооружение, объект незавершенного строительства	59:13:0260104:52
4	Номер кадастрового квартала (кадастровых кварталов), в	59:13:0260104

	пределах которого (которых) расположено здание, сооружение, объект незавершенного строительства	
5	Адрес здания, сооружения, объекта незавершенного строительства	Пермский край, Бардымский р-н, Краснояр-1 с, Мирная ул, 11 д
	Местоположение здания, сооружения, объекта незавершенного строительства	–
	Дополнительные сведения о местоположении	–
6	Иные сведения	–

Описание местоположения здания, сооружения, объекта незавершенного строительства на земельном участке

**1. Сведения о характерных точках контура
вид объекта недвижимости (здание, сооружение, объект незавершенного строительства)**

Здание

кадастровый номер (обозначение) 59:13:0260104:101

Зона № МСК-59, зона 2

Номер контура	Номера характерных точек контура	Существующие			Уточненные			Метод определения координат	Средняя квадратическая погрешность определения координат характерной точки (Mt), м	Формулы, примененные для расчета средней квадратической погрешности определения координат характерной точки (Mt), м
		Координаты, м		R, м	Координаты, м		R, м			
		X	Y		X	Y				
1	2	3	4	5	6	7	8	9	10	11
59:13:0260104:101(1)	н577	–	–	–	39510 2.19	21920 15.78	–	Метод спутниковых геодезических измерений (определений)	0.10	$Mt = \sqrt{(0.07^2 + 0.07^2)} = 0.10$
	н578	–	–	–	39511 2.40	21920 45.05	–	Метод спутниковых геодезических измерений (определений)	0.10	$Mt = \sqrt{(0.07^2 + 0.07^2)} = 0.10$
	н579	–	–	–	39511 4.39	21920 50.84	–	Метод спутниковых геодезических измерений (определений)	0.10	$Mt = \sqrt{(0.07^2 + 0.07^2)} = 0.10$
	н580	–	–	–	39510 4.02	21920 54.54	–	Метод спутниковых геодезических измерений (определений)	0.10	$Mt = \sqrt{(0.07^2 + 0.07^2)} = 0.10$
	н65	–	–	–	39511 4.39	21920 80.11	–	Метод спутниковых геодезических измерений (определений)	0.10	$Mt = \sqrt{(0.07^2 + 0.07^2)} = 0.10$
	н64	–	–	–	39510 1.53	21920 83.90	–	Метод спутниковых геодезических измерений (определений)	0.10	$Mt = \sqrt{(0.07^2 + 0.07^2)} = 0.10$
	н63	–	–	–	39510 0.02	21920 84.35	–	Метод спутниковых геодезических измерений (определений)	0.10	$Mt = \sqrt{(0.07^2 + 0.07^2)} = 0.10$

	н77	–	–	–	39509 2.83	21920 86.70	–	Метод спутниковых геодезических измерений (определен)	0.10	$Mt=\sqrt{(0.07^2+0.07^2)}=0.10$
	н581	–	–	–	39507 0.69	21920 26.43	–	Метод спутниковых геодезических измерений (определен)	0.10	$Mt=\sqrt{(0.07^2+0.07^2)}=0.10$
	н577	–	–	–	39510 2.19	21920 15.78	–	Метод спутниковых геодезических измерений (определен)	0.10	$Mt=\sqrt{(0.07^2+0.07^2)}=0.10$
–	–	–	–	–	–	–	–	–	–	–
59:13:0260104:101(2)	н582	–	–	–	39510 5.03	21920 29.41	–	Метод спутниковых геодезических измерений (определен)	0.10	$Mt=\sqrt{(0.07^2+0.07^2)}=0.10$
	н583	–	–	–	39509 3.27	21920 33.81	–	Метод спутниковых геодезических измерений (определен)	0.10	$Mt=\sqrt{(0.07^2+0.07^2)}=0.10$
	н584	–	–	–	39508 9.99	21920 24.81	–	Метод спутниковых геодезических измерений (определен)	0.10	$Mt=\sqrt{(0.07^2+0.07^2)}=0.10$
	н585	–	–	–	39510 1.76	21920 20.48	–	Метод спутниковых геодезических измерений (определен)	0.10	$Mt=\sqrt{(0.07^2+0.07^2)}=0.10$
	н582	–	–	–	39510 5.03	21920 29.41	–	Метод спутниковых геодезических измерений (определен)	0.10	$Mt=\sqrt{(0.07^2+0.07^2)}=0.10$

2. Характеристики здания, сооружения, объекта незавершенного строительства с кадастровым номером (обозначением) 59:13:0260104:101

№ п/п	Наименование характеристики	Значение характеристики
1	2	3
1	Вид объекта недвижимости	Здание
2	Ранее присвоенный государственный учетный номер здания, сооружения, объекта незавершенного строительства (кадастровый, инвентарный или условный номер)	Инвентарный номер 9-790, Инвентарный номер 9/790, Условный номер 59-08/3-000-002216-001
3	Кадастровый номер земельного участка (земельных участков), в границах которого (которых) расположено здание, сооружение, объект незавершенного строительства	59:13:0260104:231
4	Номер кадастрового квартала (кадастровых кварталов), в пределах которого (которых) расположено здание, сооружение, объект незавершенного строительства	59:13:0260104
5	Адрес здания, сооружения, объекта незавершенного строительства	Пермский край, Бардымский р-н, Краснояр-1 с, Мирная ул, 7 д
	Местоположение здания, сооружения, объекта незавершенного строительства	–
	Дополнительные сведения о местоположении	–
6	Иные сведения	59:13:0260104:68 ?

Описание местоположения здания, сооружения, объекта незавершенного строительства на земельном участке

**1. Сведения о характерных точках контура
вид объекта недвижимости (здание, сооружение, объект незавершенного строительства)**

Здание

кадастровый номер (обозначение) 59:13:0260104:100

Зона № МСК-59, зона 2

Номер контура	Номера характерных точек контура	Существующие			Уточненные			Метод определения координат	Средняя квадратическая погрешность определения координат характерной точки (Mt), м	Формулы, примененные для расчета средней квадратической погрешности определения координат характерной точки (Mt), м
		Координаты, м		R, м	Координаты, м		R, м			
		X	Y		X	Y				
1	2	3	4	5	6	7	8	9	10	11
59:13:0260104:100(1)	н586	—	—	—	39514 9.05	21920 48.58	—	Метод спутниковых геодезических измерений (определений)	0.10	$Mt=\sqrt{(0.07^2+0.07^2)}=0.10$
	н587	—	—	—	39513 8.11	21920 52.12	—	Метод спутниковых геодезических измерений (определений)	0.10	$Mt=\sqrt{(0.07^2+0.07^2)}=0.10$
	н588	—	—	—	39513 6.07	21920 45.84	—	Метод спутниковых геодезических измерений (определений)	0.10	$Mt=\sqrt{(0.07^2+0.07^2)}=0.10$
	н589	—	—	—	39513 4.61	21920 41.32	—	Метод спутниковых геодезических измерений (определений)	0.10	$Mt=\sqrt{(0.07^2+0.07^2)}=0.10$
	н590	—	—	—	39513 7.71	21920 40.31	—	Метод спутниковых геодезических измерений (определений)	0.10	$Mt=\sqrt{(0.07^2+0.07^2)}=0.10$
	н591	—	—	—	39513 9.17	21920 44.82	—	Метод спутниковых геодезических измерений (определений)	0.10	$Mt=\sqrt{(0.07^2+0.07^2)}=0.10$
	н592	—	—	—	39514 7.01	21920 42.29	—	Метод спутниковых геодезических измерений (определений)	0.10	$Mt=\sqrt{(0.07^2+0.07^2)}=0.10$
	н586	—	—	—	39514 9.05	21920 48.58	—	Метод спутниковых геодезических измерений (определений)	0.10	$Mt=\sqrt{(0.07^2+0.07^2)}=0.10$
—	—	—	—	—	—	—	—	—	—	—
59:13:0260104:100(1)	н593	—	—	—	39513 6.07	21920 45.84	—	Метод спутниковых геодезических измерений (определений)	0.10	$Mt=\sqrt{(0.07^2+0.07^2)}=0.10$
	н594	—	—	—	39513 9.17	21920 44.82	—	Метод спутниковых геодезических измерений (определений)	0.10	$Mt=\sqrt{(0.07^2+0.07^2)}=0.10$
	н595	—	—	—	39514 7.01	21920 42.29	—	Метод спутниковых геодезических измерений (определений)	0.10	$Mt=\sqrt{(0.07^2+0.07^2)}=0.10$
	н596	—	—	—	39514 9.05	21920 48.58	—	Метод спутниковых геодезических измерений (определений)	0.10	$Mt=\sqrt{(0.07^2+0.07^2)}=0.10$
	н597	—	—	—	39513 8.11	21920 52.12	—	Метод спутниковых геодезических измерений (определений)	0.10	$Mt=\sqrt{(0.07^2+0.07^2)}=0.10$

1	2	3	4	5	6	7	8	9	ления координат характерной точки (Mt), м	10	11
59:13:0260104:15(1)	н598	–	–	–	39493 2.16	21922 17.12	–	Метод спутниковых геодезических измерений (определенный)	0.10	$Mt=\sqrt{(0.07^2+0.07^2)}=0.10$	
	н599	–	–	–	39493 6.20	21922 29.81	–	Метод спутниковых геодезических измерений (определенный)	0.10	$Mt=\sqrt{(0.07^2+0.07^2)}=0.10$	
	н600	–	–	–	39492 7.34	21922 32.62	–	Метод спутниковых геодезических измерений (определенный)	0.10	$Mt=\sqrt{(0.07^2+0.07^2)}=0.10$	
	н601	–	–	–	39492 4.83	21922 24.74	–	Метод спутниковых геодезических измерений (определенный)	0.10	$Mt=\sqrt{(0.07^2+0.07^2)}=0.10$	
	н602	–	–	–	39492 8.94	21922 23.43	–	Метод спутниковых геодезических измерений (определенный)	0.10	$Mt=\sqrt{(0.07^2+0.07^2)}=0.10$	
	н603	–	–	–	39492 7.41	21922 18.64	–	Метод спутниковых геодезических измерений (определенный)	0.10	$Mt=\sqrt{(0.07^2+0.07^2)}=0.10$	
	н598	–	–	–	39493 2.16	21922 17.12	–	Метод спутниковых геодезических измерений (определенный)	0.10	$Mt=\sqrt{(0.07^2+0.07^2)}=0.10$	
–	–	–	–	–	–	–	–	–	–	–	
59:13:0260104:15(2)	н604	–	–	–	39493 2.16	21922 17.12	–	Метод спутниковых геодезических измерений (определенный)	0.10	$Mt=\sqrt{(0.07^2+0.07^2)}=0.10$	
	н605	–	–	–	39493 6.20	21922 29.81	–	Метод спутниковых геодезических измерений (определенный)	0.10	$Mt=\sqrt{(0.07^2+0.07^2)}=0.10$	
	н606	–	–	–	39492 7.34	21922 32.62	–	Метод спутниковых геодезических измерений (определенный)	0.10	$Mt=\sqrt{(0.07^2+0.07^2)}=0.10$	
	н607	–	–	–	39492 4.83	21922 24.74	–	Метод спутниковых геодезических измерений (определенный)	0.10	$Mt=\sqrt{(0.07^2+0.07^2)}=0.10$	
	н608	–	–	–	39492 8.94	21922 23.43	–	Метод спутниковых геодезических измерений (определенный)	0.10	$Mt=\sqrt{(0.07^2+0.07^2)}=0.10$	
	н609	–	–	–	39492 7.41	21922 18.64	–	Метод спутниковых геодезических измерений (определенный)	0.10	$Mt=\sqrt{(0.07^2+0.07^2)}=0.10$	
	н604	–	–	–	39493 2.16	21922 17.12	–	Метод спутниковых геодезических измерений (определенный)	0.10	$Mt=\sqrt{(0.07^2+0.07^2)}=0.10$	

2. Иные сведения о здании, сооружении, объекте незавершенного строительства с кадастровым номером 59:13:0260104:115

Земельный участок, на котором расположен данный ОН 59:13:0260104:6

Сведения о зданиях, сооружениях, объектах незавершенного строительства, необходимые для исправления реестровых ошибок в сведениях об описании их местоположения

**1. Сведения о характерных точках контура здания, сооружения, объекта незавершенного строительства с кадастровым номером 59:13:0260104:109
Зона № МСК-59, зона 2**

Номер конт	Номер характеристик	Существующие		Уточненные		Метод определения	Средняя квадрата	Формулы, примененные для расчета
		Координаты, м	R, м	Координаты, м	R, м			

ура	терн ых точек контур а	X	Y	X	Y	координ ат	тическ ая погреш ность опреде ления коорди нат характ ерной точки (Mt), м	средней квадратическо й погрешности определения координат характерной точки (Mt), м		
1	2	3	4	5	6	7	8	9	10	11
59:13 :0260 104:1 09(1)	н610	–	–	–	39481 2.18	21921 51.31	–	Метод спутниковых геодезических измерений (определений)	0.10	$Mt=\sqrt{(0.07^2+0.07^2)}=0.10$
	н611	–	–	–	39480 3.34	21921 54.65	–	Метод спутниковых геодезических измерений (определений)	0.10	$Mt=\sqrt{(0.07^2+0.07^2)}=0.10$
	н612	–	–	–	39479 8.92	21921 43.00	–	Метод спутниковых геодезических измерений (определений)	0.10	$Mt=\sqrt{(0.07^2+0.07^2)}=0.10$
	н613	–	–	–	39480 7.76	21921 39.66	–	Метод спутниковых геодезических измерений (определений)	0.10	$Mt=\sqrt{(0.07^2+0.07^2)}=0.10$
	н610	–	–	–	39481 2.18	21921 51.31	–	Метод спутниковых геодезических измерений (определений)	0.10	$Mt=\sqrt{(0.07^2+0.07^2)}=0.10$
–	–	–	–	–	–	–	–	–	–	–
59:13 :0260 104:1 09(2)	н614	–	–	–	39481 2.18	21921 51.31	–	Метод спутниковых геодезических измерений (определений)	0.10	$Mt=\sqrt{(0.07^2+0.07^2)}=0.10$
	н615	–	–	–	39480 3.34	21921 54.65	–	Метод спутниковых геодезических измерений (определений)	0.10	$Mt=\sqrt{(0.07^2+0.07^2)}=0.10$
	н616	–	–	–	39479 8.92	21921 43.00	–	Метод спутниковых геодезических измерений (определений)	0.10	$Mt=\sqrt{(0.07^2+0.07^2)}=0.10$
	н617	–	–	–	39480 7.76	21921 39.66	–	Метод спутниковых геодезических измерений (определений)	0.10	$Mt=\sqrt{(0.07^2+0.07^2)}=0.10$
	н614	–	–	–	39481 2.18	21921 51.31	–	Метод спутниковых геодезических измерений (определений)	0.10	$Mt=\sqrt{(0.07^2+0.07^2)}=0.10$

2. Иные сведения о здании, сооружении, объекте незавершенного строительства с кадастровым номером 59:13:0260104:109

Земельный участок, на котором расположен данный ОН 59:13:0260104:50
ОН 59:13:0260104:99 является дублем 59:13:0260104:109.

Сведения о зданиях, сооружениях, объектах незавершенного строительства, необходимые для исправления реестровых ошибок в сведениях об описании их местоположения

**1. Сведения о характерных точках контура здания, сооружения, объекта незавершенного строительства с кадастровым номером 59:13:0260104:236
Зона № МСК-59, зона 2**

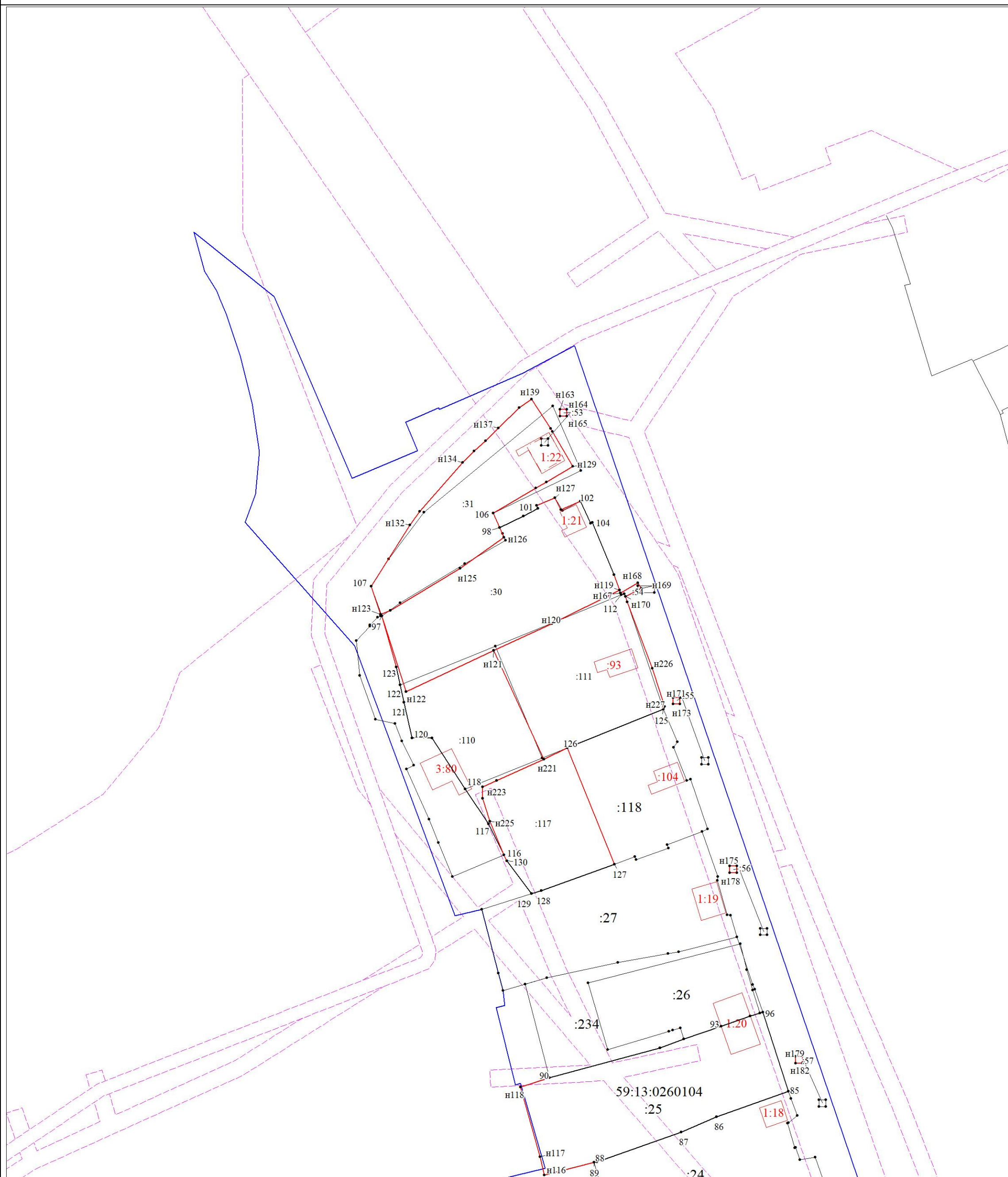
Номер конт	Номера харак	Существующие		Уточненные		Метод определе ния	Средн я квadra	Формулы, примененные для расчета
		Координаты, м	R, м	Координаты, м	R, м			

ура	терн ых точек конту ра	X	Y		X	Y		координ ат	тическ ая погреш ность опреде ления коорди нат характ ерной точки (Mt), м	средней квадратическо й погрешности определения координат характерной точки (Mt), м
1	2	3	4	5	6	7	8	9	10	11
59:13 :0260 104:2 36(1)	н618	–	–	–	39495 9.26	21920 82.51	–	Метод спутниковых геодезических измерений (определений)	0.10	$Mt=\sqrt{(0.07^2+0.07^2)}=0.10$
	н619	–	–	–	39495 1.37	21920 85.92	–	Метод спутниковых геодезических измерений (определений)	0.10	$Mt=\sqrt{(0.07^2+0.07^2)}=0.10$
	н620	–	–	–	39494 8.20	21920 77.85	–	Метод спутниковых геодезических измерений (определений)	0.10	$Mt=\sqrt{(0.07^2+0.07^2)}=0.10$
	н621	–	–	–	39495 6.00	21920 74.79	–	Метод спутниковых геодезических измерений (определений)	0.10	$Mt=\sqrt{(0.07^2+0.07^2)}=0.10$
	н618	–	–	–	39495 9.26	21920 82.51	–	Метод спутниковых геодезических измерений (определений)	0.10	$Mt=\sqrt{(0.07^2+0.07^2)}=0.10$
–	–	–	–	–	–	–	–	–	–	–
59:13 :0260 104:2 36(2)	н622	–	–	–	39495 9.26	21920 82.51	–	Метод спутниковых геодезических измерений (определений)	0.10	$Mt=\sqrt{(0.07^2+0.07^2)}=0.10$
	н623	–	–	–	39495 1.37	21920 85.92	–	Метод спутниковых геодезических измерений (определений)	0.10	$Mt=\sqrt{(0.07^2+0.07^2)}=0.10$
	н624	–	–	–	39494 8.20	21920 77.85	–	Метод спутниковых геодезических измерений (определений)	0.10	$Mt=\sqrt{(0.07^2+0.07^2)}=0.10$
	н625	–	–	–	39495 6.00	21920 74.79	–	Метод спутниковых геодезических измерений (определений)	0.10	$Mt=\sqrt{(0.07^2+0.07^2)}=0.10$
	н622	–	–	–	39495 9.26	21920 82.51	–	Метод спутниковых геодезических измерений (определений)	0.10	$Mt=\sqrt{(0.07^2+0.07^2)}=0.10$

2. Иные сведения о здании, сооружении, объекте незавершенного строительства с кадастровым номером 59:13:0260104:236

Земельный участок, на котором расположен данный ОН 59:13:0260104:38

Схема границ земельных участков



Масштаб 1:1000

Условные обозначения

Схема границ земельных участков






















Масштаб 1:1000
Условные обозначения

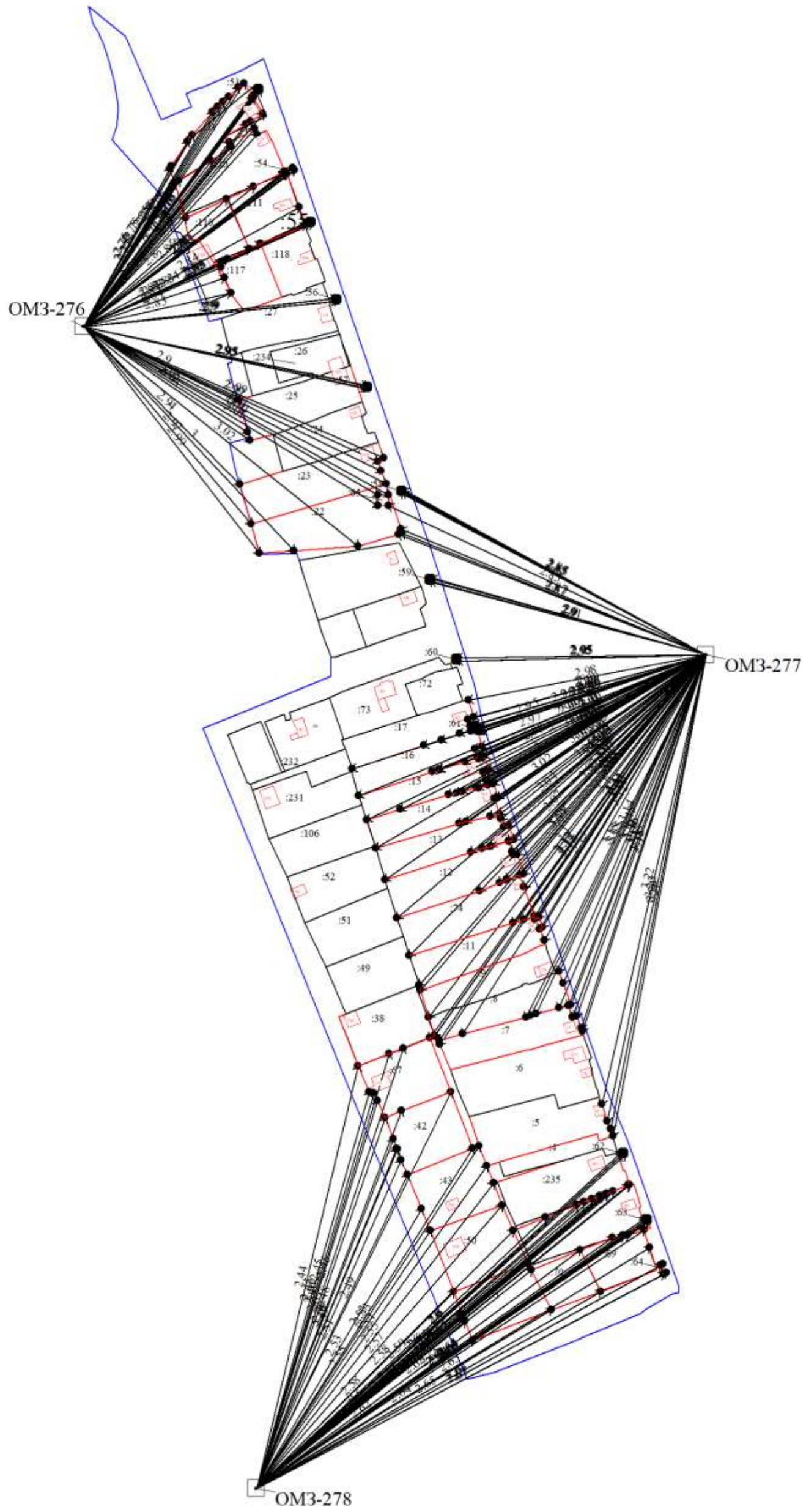
Схема границ земельных участков








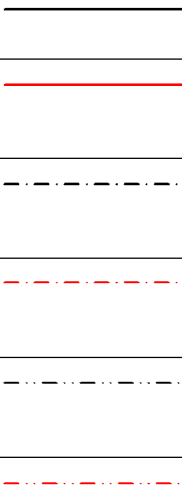













Масштаб 1:1000
Условные обозначения

Условные обозначения:

№ п/п	Название условного знака	Изображение	Описание изображения
1	2	3	4
1	Границы земельного участка		для изображения применяются условные знаки №2, №3
2	Часть границы земельного участка: а) существующая часть границы		сплошная линия черного цвета толщиной 0,2 мм
	б) вновь образованная или уточненная часть границы		сплошная линия красного цвета толщиной 0,2 мм (допускается линия черного цвета, выделенная маркером красного цвета, шириной до 3,0 мм)
3	Характерная точка границы земельного участка		круг черного цвета диаметром 1,5 мм
4	Контур здания, сооружения, объекта незавершенного строительства, размеры которого могут быть переданы в масштабе графической части		для изображения применяются условные знаки №6, №7
5	Контур здания, сооружения, объекта незавершенного строительства, размеры которого не могут быть переданы в масштабе графической части		квадрат черного цвета с длиной стороны 3,0 мм
	Контур сооружения, объекта незавершенного строительства, представляющий собой окружность, размеры которой не могут быть переданы в масштабе графической части		круг черного цвета диаметром 3,0 мм
6	Часть контура здания, сооружения, объекта незавершенного строительства: а) образованного проекцией существующего наземного конструктивного элемента здания, сооружения, объекта незавершенного строительства		сплошная линия черного цвета, толщиной 0,2 мм
	б) образованного проекцией вновь образованного наземного конструктивного элемента здания, сооружения, объекта незавершенного строительства		сплошная линия красного цвета толщиной 0,2 мм (допускается линия черного цвета, выделенная маркером красного цвета, шириной до 3,0 мм)
	в) образованного проекцией существующего надземного конструктивного элемента здания, сооружения, объекта незавершенного строительства		штрихпунктирная линия черного цвета толщиной 0,2 мм с длиной штриха 2,0 мм, с интервалом между штрихами и пунктирами 1,0 мм
	г) образованного проекцией вновь образованного надземного конструктивного элемента здания, сооружения, объекта незавершенного строительства		штрихпунктирная линия красного цвета толщиной 0,2 мм с длиной штриха 2,0 мм, с интервалом между штрихами и пунктирами 1,0 мм
	д) образованного проекцией существующего подземного конструктивного элемента здания, сооружения, объекта незавершенного строительства		штрихпунктирная линия черного цвета толщиной 0,2 мм, длиной штриха 2,0 мм, интервалом между штрихами и пунктирами 1,0 мм
	е) образованного проекцией вновь образованного подземного конструктивного элемента здания, сооружения, объекта незавершенного строительства		штрихпунктирная линия красного цвета толщиной 0,2 мм, длиной штриха 2,0 мм, интервалом между штрихами и пунктирами 1,0 мм
7	Характерная точка контура здания		круг черного цвета диаметром 1,0 мм
8	Пункт геодезической основы: а) пункт государственной геодезической сети		равносторонний треугольник со стороной 3,0 мм с точкой внутри
	б) пункт опорной межевой сети		квадрат со стороной 2,0 мм с точкой внутри
9	Точка съемочного обоснования		окружность диаметром 1,0 мм с точкой внутри
10	Направления геодезических построений при создании съемочного обоснования		сплошная линия черного цвета толщиной 0,5 мм
11	Направления геодезических построений при определении координат характерных точек границ земельного участка		сплошная линия черного цвета со стрелкой толщиной 0,2 мм



Условные обозначения:

№ п/п	Название условного знака	Изображение	Описание изображения
1	2	3	4
1	Границы земельного участка		для изображения применяются условные знаки №2, №3
2	Часть границы земельного участка: а) существующая часть границы		сплошная линия черного цвета толщиной 0,2 мм
	б) вновь образованная или уточненная часть границы		сплошная линия красного цвета толщиной 0,2 мм (допускается линия черного цвета, выделенная маркером красного цвета, шириной до 3,0 мм)
3	Характерная точка границы земельного участка		круг черного цвета диаметром 1,5 мм
4	Контур здания, сооружения, объекта незавершенного строительства, размеры которого могут быть переданы в масштабе графической части		для изображения применяются условные знаки №6, №7
5	Контур здания, сооружения, объекта незавершенного строительства, размеры которого не могут быть переданы в масштабе графической части		квадрат черного цвета с длиной стороны 3,0 мм
	Контур сооружения, объекта незавершенного строительства, представляющий собой окружность, размеры которой не могут быть переданы в масштабе графической части		круг черного цвета диаметром 3,0 мм
6	Часть контура здания, сооружения, объекта незавершенного строительства: а) образованного проекцией существующего наземного конструктивного элемента здания, сооружения, объекта незавершенного строительства		сплошная линия черного цвета, толщиной 0,2 мм
	б) образованного проекцией вновь образованного наземного конструктивного элемента здания, сооружения, объекта незавершенного строительства		сплошная линия красного цвета толщиной 0,2 мм (допускается линия черного цвета, выделенная маркером красного цвета, шириной до 3,0 мм)
	в) образованного проекцией существующего надземного конструктивного элемента здания, сооружения, объекта незавершенного строительства		штрихпунктирная линия черного цвета толщиной 0,2 мм с длиной штриха 2,0 мм, с интервалом между штрихами и пунктирами 1,0 мм
	г) образованного проекцией вновь образованного надземного конструктивного элемента здания, сооружения, объекта незавершенного строительства		штрихпунктирная линия красного цвета толщиной 0,2 мм с длиной штриха 2,0 мм, с интервалом между штрихами и пунктирами 1,0 мм
	д) образованного проекцией существующего подземного конструктивного элемента здания, сооружения, объекта незавершенного строительства		штрихпунктирная линия черного цвета толщиной 0,2 мм, длиной штриха 2,0 мм, интервалом между штрихами и пунктирами 1,0 мм
	е) образованного проекцией вновь образованного подземного конструктивного элемента здания, сооружения, объекта незавершенного строительства		штрихпунктирная линия красного цвета толщиной 0,2 мм, длиной штриха 2,0 мм, интервалом между штрихами и пунктирами 1,0 мм
7	Характерная точка контура здания		круг черного цвета диаметром 1,0 мм
8	Пункт геодезической основы: а) пункт государственной геодезической сети		равносторонний треугольник со стороной 3,0 мм с точкой внутри
	б) пункт опорной межевой сети		квадрат со стороной 2,0 мм с точкой внутри
9	Точка съемочного обоснования		окружность диаметром 1,0 мм с точкой внутри
10	Направления геодезических построений при создании съемочного обоснования		сплошная линия черного цвета толщиной 0,5 мм
11	Направления геодезических построений при определении координат характерных точек границ земельного участка		сплошная линия черного цвета со стрелкой толщиной 0,2 мм